

ACUERDO DE LA JUNTA GENERAL EJECUTIVA DEL INSTITUTO NACIONAL ELECTORAL POR EL QUE SOMETE A CONSIDERACIÓN DEL CONSEJO GENERAL, EL PROYECTO DE LA DEMARCACIÓN TERRITORIAL DE LOS DISTRITOS ELECTORALES UNINOMINALES LOCALES EN QUE SE DIVIDE EL ESTADO DE QUINTANA ROO Y SUS RESPECTIVAS CABECERAS DISTRITALES. INE/JGE135/2015.

A N T E C E D E N T E S

1. **Reforma Constitucional.** El 10 de febrero de 2014, se publicó en el Diario Oficial de la Federación, el Decreto por el que se reforman, adicionan y derogan diversas disposiciones de la Constitución Política de los Estados Unidos Mexicanos, en materia político-electoral.
2. **Creación del Instituto Nacional Electoral.** El 4 de abril de 2014, el Consejero Presidente, así como las y los Consejeros Electorales, rindieron protesta constitucional, con lo que se integró el Consejo General del Instituto Nacional Electoral, dando formal inicio a sus trabajos.
3. **Expedición de la Ley General de Instituciones y Procedimientos Electorales.** El 23 de mayo de 2014, se publicó en el Diario Oficial de la Federación, el Decreto por el que se expide la Ley General de Instituciones y Procedimientos Electorales, misma que abrogó al Código Federal de Instituciones y Procedimientos Electorales.
4. **Demarcación geográfica de las entidades federativas con Proceso Electoral Local 2014-2015.** El 20 de junio de 2014, el Consejo General del Instituto Nacional Electoral, mediante Acuerdo INE/CG48/2014, se pronunció sobre la demarcación geográfica en las entidades federativas con Proceso Electoral Local 2014-2015, en el sentido de que con base en los plazos que contempla la reforma constitucional y legal, no es posible realizar las actividades necesarias para efectuar cambios a su distritación actual.

El punto Cuarto del Acuerdo de referencia, instruyó a esta Junta General Ejecutiva, iniciar los trabajos tendientes a formular los proyectos para la demarcación territorial de la geografía electoral nacional, en términos de la nueva legislación.

5. **Creación del Comité Técnico para el Seguimiento y Evaluación de los Trabajos de Distritación.** El 19 de noviembre de 2014, el Consejo General del Instituto Nacional Electoral aprobó, mediante Acuerdo INE/CG258/2014, la creación del Comité Técnico para el Seguimiento y Evaluación de los Trabajos de Distritación, como instancia de asesoría técnico-científica de este Instituto para el desarrollo de las actividades o programas que le sean conferidas en materia de redistribución federal y local.

6. **Instalación del Comité Técnico para el Seguimiento y Evaluación de los Trabajos de Distritación.** El 27 de noviembre de 2014, se efectuó la sesión de instalación del Comité Técnico para el Seguimiento y Evaluación de los Trabajos de Distritación, con la cual quedó formalmente instalado dicho órgano colegiado.
7. **Revisión al marco jurídico sobre las atribuciones del Instituto Nacional Electoral en materia de distritación.** El 8 de enero de 2015, en la segunda reunión del Comité Técnico para el Seguimiento y Evaluación de los Trabajos de distritación, la Dirección Ejecutiva del Registro Federal de Electores y el Comité Técnico analizaron y definieron el marco jurídico aplicable para los trabajos de distritación.
8. **Opinión del Comité Técnico para el Seguimiento y Evaluación de los Trabajos de Distritación a los criterios para las distritaciones locales y sus reglas operativas.** Los días 5, 12, 20, 26 de febrero, 5 y 25 de marzo, así como, el 1 de abril de 2015, el Comité Técnico de Distritación trabajó en la elaboración de la opinión técnica a la propuesta de los criterios y sus reglas de operación que realizó la Dirección Ejecutiva del Registro Federal de Electores, concluyendo que cumplen con el propósito de establecer lineamientos claros para el desarrollo de distritaciones locales, en apego al mandato constitucional y a la neutralidad política de su conformación.
9. **Mesas de análisis sobre las distritaciones electorales locales.** Los días 19 y 20 de febrero de 2015, se llevaron a cabo las mesas de análisis sobre las distritaciones electorales, en las que se abordaron los temas sobre la experiencia estatal en la distritación; el papel de la población en la definición de los distritos electorales; los factores geográficos y de comunicación en la determinación del trazo distrital; identidad cultural y regionalización, así como tecnología y distritación. Las ponencias en estas mesas fueron presentadas por expertos en el tema, así como por los integrantes del Comité Técnico para el Seguimiento y Evaluación de los Trabajos de Distritación.
10. **Presentación de los criterios y reglas operativas ante el Comité Técnico para el Seguimiento y Evaluación de los Trabajos de Distritación.** El 26 de febrero de 2015, en la tercera sesión ordinaria del Comité Técnico para el Seguimiento y Evaluación de los Trabajos de Distritación, la Dirección Ejecutiva del Registro Federal de Electores presentó al Comité Técnico de Distritación, los criterios y reglas operativas que se utilizarán para la generación de escenarios de distritación.
11. **Presentación del modelo matemático ante el Comité Técnico para el Seguimiento y Evaluación de los Trabajos de Distritación.** El 26 de febrero de 2015, en la tercera sesión ordinaria del Comité Técnico para el Seguimiento y Evaluación de los Trabajos de Distritación, la Dirección Ejecutiva del Registro Federal de Electores presentó al Comité Técnico para

el Seguimiento y Evaluación de los Trabajos de Distritación el modelo matemático que se utilizará para la generación de escenarios de distritación.

12. **Opinión por parte del Comité Técnico para el Seguimiento y Evaluación de los Trabajos de Distritación al diagnóstico sobre el estado actual de la distritación electoral en el estado de Quintana Roo.** Los días 5, 12 y 18 de marzo y el 9 de abril de 2015, el Comité Técnico para el Seguimiento y Evaluación de los Trabajos de Distritación realizó sus comentarios al diagnóstico sobre el estado actual de las distritaciones electorales locales de las quince entidades federativas con Procesos Electorales Locales 2015-2016 y 2016-2017, dentro de las cuales se encuentra el estado de Quintana Roo.
13. **Presentación del diagnóstico sobre el estado actual de la distritación electoral del estado de Quintana Roo a la Comisión Nacional de Vigilancia.** El 6 de marzo de 2015, dentro de las actividades del Grupo de Trabajo de Distritaciones Electorales Federal y Locales, la Dirección Ejecutiva del Registro Federal de Electores presentó a la Comisión Nacional de Vigilancia el diagnóstico sobre el estado actual de las distritaciones electorales locales de las 15 entidades federativas con Procesos Electorales Locales 2015-2016 y 2016-2017, como lo es el caso del estado de Quintana Roo.
14. **Presentación de los criterios de distritación y sus reglas de operación a los representantes de la Comisión Nacional de Vigilancia.** Los días 6, 11 y 18 de marzo del presente año, se celebraron la tercera y cuarta reunión ordinaria, respectivamente, así como el 6 de abril del año en curso se celebró la tercera reunión extraordinaria del Grupo de Trabajo de Distritaciones Electorales Federal y Locales, en las cuales la Dirección Ejecutiva del Registro Federal de Electores presentó a los representantes de la Comisión Nacional de Vigilancia los criterios y sus reglas de operación para la distritación de las quince entidades federativas con Procesos Electorales Locales 2015-2016 y 2016-2017.
15. **Presentación del modelo matemático a los representantes de los partidos políticos ante la Comisión Nacional de Vigilancia.** El 18 de marzo de 2015, la Dirección Ejecutiva del Registro Federal de Electores, en reunión con los integrantes del Grupo de Trabajo de Distritaciones Electorales Federal y Locales, presentó y recopiló observaciones de las representaciones partidistas acreditadas ante la Comisión Nacional de Vigilancia, con relación al modelo matemático para la distritación.
16. **Presentación del modelo matemático a los Organismos Públicos Locales.** El 19 de marzo de 2015, la Dirección Ejecutiva del Registro Federal de Electores, presentó al Organismo Público Local el modelo matemático para la distritación.

17. **Presentación de la propuesta de criterios y reglas operativas a los Organismos Públicos Locales.** El 19 de marzo de 2015, la Dirección Ejecutiva del Registro Federal de Electores presentó en la sede principal de este Instituto los criterios y reglas operativas a los Organismos Públicos Locales presentes.
18. **Recepción de observaciones al modelo matemático por parte de los representantes de los partidos políticos acreditados ante la Comisión Nacional de Vigilancia y de los Organismos Públicos Locales.** El 25 de marzo de 2015, la Dirección Ejecutiva del Registro Federal de Electores recibió observaciones de las representaciones partidistas acreditadas ante la Comisión Nacional de Vigilancia, con relación al modelo matemático para la Distritación.
19. **Observaciones del Partido Revolucionario Institucional sobre la propuesta de los criterios y reglas operativas, así como al modelo matemático para los trabajos de distritación 2015.** El 25 de marzo de 2015, mediante oficio CNV-PRI-250315-038, el Partido Revolucionario Institucional presentó a la Dirección Ejecutiva del Registro Federal de Electores sus observaciones, recomendaciones, propuestas y solicitudes, las cuales consistieron en lo siguiente:
 - a. Con relación al criterio poblacional, manifestó su conformidad de utilizar en primer término dicho criterio.
 - b. En atención a la población indígena, su observación es que antes de hacer las agrupaciones indígenas y con la finalidad de no ocasionar un “Gerrymandering”, se revisen dichas agrupaciones para que haya certeza en el escenario de distritación.
 - c. Revisar que no se afecte y entre en conflicto en los escenarios de distritación la desviación población del $\pm 15\%$.
 - d. En alusión a la Integridad Municipal, procurar romper lo menos posible los municipios, caso contrario, poner más restricciones.
 - e. Por los tiempos de traslado, su observación fue en sentido positivo al estar a favor de dicho criterio.
20. **Observaciones del Partido de la Revolución Democrática sobre la propuesta de los criterios y reglas operativas, así como al modelo matemático para los trabajos de distritación 2015.** El 25 de marzo de 2015, mediante oficio CNV/PRD/093/2015, el Partido de la Revolución Democrática presentó a la Dirección Ejecutiva del Registro Federal de Electores sus observaciones, recomendaciones, propuestas y solicitudes, las cuales consistieron principalmente en lo siguiente:
 - a. En lo relativo al criterio poblacional, su propuesta es utilizar el censo de 2010 pero únicamente con las personas mayores de 18 años, así como utilizar otros instrumentos que arrojen datos actualizados.

- b. En atención a los pueblos indígenas, su propuesta es que el 40% o más de un municipio se les unan los municipios indígenas.
- c. Con relación al criterio de integridad municipal, la propuesta de que se fije en función objetivo y que se rompa en cada escenario.
- d. Utilizar la compacidad topográfica.
- e. Respecto a los tiempos de traslado, su observación consistió en que no sean tiempos intermunicipales e interseccionales.

21. Observaciones de Nueva Alianza sobre la propuesta de los Criterios y Reglas Operativas, así como al Modelo Matemático para los Trabajos de Diritación 2015. El 25 de marzo de 2015, mediante oficio NA/CNV/075/2015, el Partido Nueva Alianza presentó a la Dirección Ejecutiva del Registro Federal de Electores sus observaciones, recomendaciones, propuestas y solicitudes, las cuales consistieron principalmente en lo siguiente:

- a. En atención a los criterios.
 - 1) ¿Cuáles son los pasos que asignaron a cada criterio?
 - 2) ¿Cómo fueron establecidos?
- b. Respecto al modelo matemático.
 - 1) ¿Los criterios definidos van a garantizar funcionalidad regional a los Distritos?
 - 2) ¿Cómo se puede garantizar, a partir de los criterios definidos, que los Distritos cumplan con la condición de una “compacidad geográfica”?
- c. Solicitan presentación de un ejercicio de los criterios y modelo matemático.
- d. Solicitan presentación de un escenario con compacidad geográfica y otro con compacidad geométrica.

22. Observaciones del Partido Humanista sobre la propuesta de los criterios y reglas operativas, así como al modelo matemático para los trabajos de dritación 2015. El 25 de marzo de 2015, mediante oficio número PH/CNV/85/2015, el Partido Humanista presentó a la Dirección Ejecutiva del Registro Federal de Electores sus observaciones, recomendaciones, propuestas y solicitudes, las cuales consistieron en lo siguiente:

- a. Respecto al criterio poblacional, se manifiesta que no es confiable, por lo que se debería considerar la utilización del Padrón Electoral el cual contiene información actualizada.
- b. Utilizar la Lista Nominal – Sin omitir el criterio de “un hombre un voto” mayores de 18 años.
- c. Propuesta de “Resto Mayor” que coadyuva al equilibrio poblacional.
- d. Propuesta de incorporar tecnologías para coadyuvar a la Compacidad Geométrica y Cartografía.

23. **Aprobación del Plan de Trabajo del Proyecto de Distritación.** El 26 de marzo de 2015, esta Junta General Ejecutiva aprobó, mediante Acuerdo INE/JGE45/2015, el Plan de Trabajo del Proyecto de Distritación para el año 2015, que contempla actividades para la distritación de quince entidades federativas con Procesos Electorales Locales 2015-2016 y 2016-2017, dentro de las que se encuentra el estado de Quintana Roo.
24. **Recomendación de los criterios de distritación.** El 7 de abril de 2015, en sesión extraordinaria, la Comisión Nacional de Vigilancia, mediante Acuerdo 1-EXT/03: 07/04/2015, recomendó al Consejo General del Instituto Nacional Electoral, aprobar los criterios y reglas operativas que deberán aplicarse para el análisis y la delimitación territorial de los distritos en las entidades federativas, previo a sus respectivos Procesos Electorales Locales.
25. **Presentación de los criterios y reglas operativas ante la Comisión del Registro Federal de Electores.** El 9 de abril de 2015, la Dirección Ejecutiva del Registro Federal de Electores presentó a la Comisión del Registro Federal de Electores, en su cuarta sesión extraordinaria, los criterios y reglas operativas que deberán aplicarse para el análisis y la delimitación territorial de los Distritos en las entidades federativas, previo a sus respectivos Procesos Electorales Locales.
26. **Definición del modelo matemático para la distritación.** El 14 de abril de 2015, la Dirección Ejecutiva del Registro Federal de Electores emitió la definición del modelo matemático para la distritación. Dicha definición contó con el análisis del Comité Técnico para el Seguimiento y Evaluación de los Trabajos de Distritación.
27. **Respuesta a las observaciones de partidos políticos acreditados ante la Comisión Nacional de Vigilancia respecto a la propuesta de criterios, reglas operativas y modelo matemático para los trabajos de distritación 2015.** El 15 de abril de 2015, mediante los oficios INE/DERFE/453/2015 y del INE/DERFE/457/2015 al INE/DERFE/459/2015, la Dirección Ejecutiva del Registro Federal de Electores atendió las observaciones realizadas por el Partido Revolucionario Institucional, Partido de la Revolución Democrática, Nueva Alianza y Humanista.
28. **Aprobación de los criterios de distritación y reglas operativas.** El 15 de abril de 2015, el Consejo General del Instituto Nacional Electoral aprobó, mediante Acuerdo INE/CG195/2015, los criterios y reglas operativas que deberán aplicarse para el análisis y la delimitación territorial de los distritos en las entidades federativas, previo a sus respectivos Procesos Electorales Locales.
29. **Diagnóstico sobre el estado actual de la distritación electoral en el estado de Quintana Roo.** El 20 de abril de 2015, la Dirección Ejecutiva del Registro Federal de Electores, emitió el informe respecto de la situación

actual de las quince entidades federativas con Procesos Electorales Locales 2015-2016 y 2016-2017, contempladas en el Plan de Trabajo, dentro de las cuales se encuentra el estado de Quintana Roo; en el que se determinó realizar la distritación de acuerdo a los indicadores que tienen su origen en la Constitución Política de los Estados Unidos Mexicanos, siendo estos los siguientes:

Indicador
Utilización del Censo de Población y Vivienda 2010 (último censo).
Número de distritos fuera de rango (tomando en consideración el porcentaje de desviación poblacional de $\pm 15\%$).
Omisión en la creación de distritos indígenas cuando la entidad sí presenta municipios con 40% o más de población indígena.
Romper la continuidad geográfica de un distrito.

30. **Comunicación del diagnóstico sobre el estado actual de las distritaciones electorales al Organismo Público Local del estado de Quintana Roo.** El 21 de abril de 2015, la Dirección Ejecutiva del Registro Federal de Electores, comunicó a los Organismos Públicos Locales de las entidades federativas con Procesos Electorales Locales 2015-2016 y 2016-2017, el diagnóstico sobre el estado actual de las distritación electorales de dicha entidad federativa.
31. **Análisis de los criterios de evaluación de un escenario de distritación por parte del Comité Técnico para el Seguimiento y Evaluación de los Trabajos de Distritación.** El 24 de abril de 2015, en la quinta sesión ordinaria del Comité Técnico para el Seguimiento y Evaluación de los Trabajos de Distritación, el Comité realizó el análisis y revisión de los criterios de evaluación de un escenario de distritación.
32. **Análisis al protocolo de la funcionalidad del sistema por parte del Comité Técnico para el Seguimiento y Evaluación de los Trabajos de Distritación.** El 24 de abril de 2015, en la quinta sesión ordinaria y en la décimo sexta reunión de trabajo del Comité Técnico para el Seguimiento y Evaluación de los Trabajos de Distritación, respectivamente, el Comité realizó la revisión a la funcionalidad del sistema de distritación.
33. **Matriz que determina la jerarquía de los criterios y su participación en el modelo matemático.** El 30 de abril de 2015, la Comisión del Registro Federal de Electores, aprobó mediante Acuerdo INE/CRFE-03SE: 30/04/2015, la matriz que establece la jerarquía de los criterios y su participación en el modelo matemático y algoritmo de optimización para su

aplicación integral en la delimitación de los distritos electorales locales, en cumplimiento del Acuerdo INE/CG195/2015.

34. **Catálogos de municipios y secciones del marco geográfico electoral.** El 29 de julio de 2015, el Consejo General del Instituto Nacional Electoral, aprobó mediante Acuerdo INE/CG504/2015, los catálogos de municipios y secciones que conforman el Marco Geográfico Electoral de la entidad federativa de Quintana Roo, como insumo para la generación de los escenarios de distritación.
35. **Foro estatal de distritación electoral.** El 14 de agosto de 2015, se llevó a cabo la presentación del proyecto de distritación 2015, donde se detalló la estrategia del Instituto Nacional Electoral para realizar la distritación en el estado de Quintana Roo.
36. **Entrega de insumos para la generación de propuestas de escenarios de distritación al Organismo Público Local.** El 21 de agosto de 2015, la Dirección Ejecutiva del Registro Federal de Electores, hizo del conocimiento al Organismo Público Local del estado de Quintana Roo los insumos que serán utilizados para los trabajos de distritación.
37. **Compilación del sistema para la generación del primer escenario de distritación.** El 21 de agosto de 2015, la Dirección Ejecutiva del Registro Federal de Electores, en la sede del Instituto Nacional Electoral, realizó la compilación del sistema para la generación del primer escenario de la entidad federativa de Quintana Roo, en presencia de las representaciones partidistas que estuvieron presentes.
38. **Generación del primer escenario de distritación local del estado de Quintana Roo.** El 21 de agosto de 2015, en la sede del Instituto Nacional Electoral, la Dirección Ejecutiva del Registro Federal de Electores generó el primer escenario de distritación para el estado de Quintana Roo.
39. **Entrega del primer escenario de distritación local del estado de Quintana Roo a la Comisión Nacional de Vigilancia.** El 21 de agosto de 2015, la Dirección Ejecutiva del Registro Federal de Electores entregó, a las representaciones partidistas acreditadas ante la Comisión Nacional Vigilancia, mediante oficio INE/ST-CTSETD/0021/2015, el primer escenario de distritación del estado de Quintana Roo.
40. **Entrega del primer escenario de distritación local del estado de Quintana Roo al Organismo Público Local de dicha entidad.** El 21 de agosto de 2015 la Dirección Ejecutiva del Registro Federal de Electores entregó, mediante oficio INE/DERFE/1108/2015, al Organismo Público Local, el primer escenario de distritación del estado de Quintana Roo.

41. **Entrega del primer escenario de distritación local del estado de Quintana Roo a la Comisión Local de Vigilancia.** El 22 de agosto de 2015, la Dirección Ejecutiva del Registro Federal de Electores entregó por conducto del Vocal del Registro Federal de Electores de la Junta Local de Quintana Roo a las representaciones partidistas acreditadas ante la Comisión Local de Vigilancia, el primer escenario de distritación del estado de Quintana Roo.
42. **Capacitación sobre el manejo del sistema de distritación a los representantes de los partidos políticos de la Comisión Local de Vigilancia, así como al Organismo Público Local.** El 24 de agosto de 2015, la Dirección Ejecutiva del Registro Federal de Electores impartió a los representantes de los Partidos Políticos de la Comisión Local de Vigilancia, así como al Organismo Público Local del estado de Quintana Roo, la capacitación respecto al manejo del sistema de distritación.
43. **Capacitación sobre el manejo del sistema a los representantes de los partidos políticos de la Comisión Nacional de Vigilancia.** El 24 de agosto de 2015, la Dirección Ejecutiva del Registro Federal de Electores impartió a los representantes de partidos políticos acreditados ante la Comisión Nacional de Vigilancia, la capacitación respecto al manejo del sistema de distritación.
44. **Opinión al primer escenario de distritación local para el estado de Quintana Roo, presentado por el Comité Técnico para el Seguimiento y Evaluación de los Trabajos de Distritación.** El 27 de agosto de 2015, el Comité Técnico emitió su opinión respecto de la propuesta de demarcación de distritos electorales locales del primer escenario para el estado de Quintana Roo, presentado por la Dirección Ejecutiva del Registro Federal de Electores.
45. **Observaciones al primer escenario de distritación local del estado de Quintana Roo.** El 21 de septiembre de 2015, se recibieron las observaciones que consideraron oportunas al primer escenario de distritación, la primera correspondió a la integrada en el seno de la Comisión Local de Vigilancia con cuatro representaciones partidistas acreditadas ante dicho órgano electoral (Acción Nacional, Revolucionario Institucional, Verde Ecologista de México y Nueva Alianza) y del Instituto Electoral de Quintana Roo. La segunda se integró, por la representación del Partido de la Revolución Democrática ante la Comisión Local de Vigilancia.
46. **Opinión técnica sobre las observaciones realizadas por la Comisión Estatal de Vigilancia del Organismo Público Electoral del estado de Quintana Roo, así como de las representaciones partidistas al primer escenario de distritación local para el estado de Quintana Roo.** El 23 de septiembre de 2015, el Comité Técnico para el Seguimiento y Evaluación de los Trabajos de Distritación emitió la opinión respecto de las observaciones, realizadas por el Instituto Electoral de Quintana Roo y la representación

partidista Revolución Democrática acreditada ante las Comisiones y Local de Vigilancia.

47. **Publicación del segundo escenario de distritación del estado de Quintana Roo.** El 25 de septiembre de 2015, la Dirección Ejecutiva del Registro Federal de Electores, mediante oficio INE/COC/DCE/1908/2015, hizo del conocimiento a la Vocalía Ejecutiva de la Junta Local Ejecutiva del estado de Quintana Roo, que el segundo escenario de distritación se encontraba disponible en el Sistema de Control y Evaluación Distrital (SICED) y que para poderlo consultar deberían ingresar a la dirección electrónica <http://cartografia.ife.org.mx/siced/>.
48. **Entrega del segundo escenario de distritación del estado de Quintana Roo a la Comisión Nacional de Vigilancia.** El 25 de septiembre de 2015 la Dirección Ejecutiva del Registro Federal de Electores entregó mediante oficio INE/DERFE/DSCV/4705/2015, a la Comisión Nacional de Vigilancia el segundo escenario de distritación del estado de Quintana Roo, e informó que el mismo se encuentra publicado en el Sistema de Control y Evaluación Distrital (SICED) y que para poderlo consultar deberían ingresar a la dirección electrónica <http://cartografia.ife.org.mx/siced/>.
49. **Entrega del segundo escenario de distritación del estado de Quintana Roo a la Comisión Local de Vigilancia.** El 25 de septiembre de 2015, la Dirección Ejecutiva del Registro Federal de Electores, publicó el segundo escenario de distritación del estado de Quintana Roo, e informó que el mismo se encuentra publicado en el Sistema de Control y Evaluación Distrital (SICED) y que para poderlo consultar deberían ingresar a la dirección electrónica <http://cartografia.ife.org.mx/siced/>.
50. **Entrega del segundo escenario de distritación del estado de Quintana Roo al Organismo Público Local.** El 25 de septiembre de 2015, la Dirección Ejecutiva del Registro Federal de Electores, publicó el segundo escenario de distritación del estado de Quintana Roo, e informó que el mismo se encuentra publicado en el Sistema de Control y Evaluación Distrital (SICED) y que para poderlo consultar deberían ingresar a la siguiente dirección electrónica <http://cartografia.ife.org.mx/siced/>.
51. **Observaciones al segundo escenario de distritación local del estado de Quintana Roo.** El 9 de octubre de 2015, se recibieron las observaciones a la propuesta del segundo escenario de distritación publicado por la Dirección Ejecutiva del Registro Federal de Electores.
52. **Opinión técnica sobre las observaciones realizadas por el Organismo Público Local y las representaciones partidistas al segundo escenario de distritación local para el estado de Quintana Roo.** El 13 de octubre de

2015, el Comité Técnico para el Seguimiento y Evaluación de los Trabajos de Distritación emitió la opinión correspondiente.

53. **Publicación del escenario final de distritación con propuesta de cabeceras distritales.** El 16 de octubre de 2015, la Dirección Ejecutiva del Registro Federal de Electores emitió el escenario final de distritación junto con la propuesta de cabeceras distritales para la entidad federativa de Quintana Roo, el cual se puso a disposición para su descarga, en el servidor de la Dirección de Cartografía Electoral.
54. **Observaciones de las representaciones partidistas acreditadas ante las Comisiones Nacional y Local de Vigilancia del estado de Quintana Roo, así como del Organismo Público Local a la propuesta de cabeceras distritales.** El 20 de octubre de 2015, se recibieron las observaciones a la propuesta de cabeceras distritales presentada por la Dirección Ejecutiva del Registro Federal de Electores.
55. **Opinión técnica al escenario final de distritación local del estado de Quintana Roo.** El 21 de octubre de 2015, el Comité Técnico para el Seguimiento y Evaluación de los Trabajos de Distritación, emitió la opinión respecto del escenario final de distritación para el estado de Quintana Roo.
56. **Opinión del Comité Técnico para el Seguimiento y Evaluación de los Trabajos de Distritación respecto de las observaciones realizadas a la propuesta de cabeceras distritales del estado de Quintana Roo.** El 21 de octubre de 2015, el Comité Técnico emitió su opinión respecto de las observaciones con relación a la propuesta de cabeceras distritales realizada por la Dirección Ejecutiva del Registro Federal de Electores.
57. **Presentación del escenario final de distritación a la Comisión del Registro Federal de Electores.** El 26 de octubre de 2015, la Dirección Ejecutiva del Registro Federal de Electores presentó a la Comisión del Registro Federal de Electores, el escenario final de distritación de la entidad de Quintana Roo, que contiene un proyecto de la demarcación territorial de los distritos electorales uninominales en que se divide el estado de Quintana Roo y sus respectivas cabeceras distritales.

C O N S I D E R A C I O N E S

PRIMERO. Competencia.

Esta Junta General Ejecutiva es competente para someter a consideración del Consejo General del Instituto Nacional Electoral, el proyecto de la demarcación territorial de los distritos electorales uninominales locales en que se divide el estado de Quintana Roo y sus respectivas cabeceras distritales, conforme a lo dispuesto por los artículos 41, párrafo segundo,

Base V, Apartado A, párrafo segundo de la Constitución Política de los Estados Unidos Mexicanos; 34, numeral 1, inciso c); 44, numeral 1, inciso l); 47; 48, numeral 1, incisos c) y o) de la Ley General de Instituciones y Procedimientos Electorales; 4, numeral 1, fracción II, Apartado A, inciso a); 39, numeral 1; 40, numeral 1, incisos a), c), d) y o) del Reglamento Interior del Instituto Nacional Electoral; 3, numeral 1 del Reglamento de Sesiones de la Junta General Ejecutiva del Instituto Nacional Electoral; y Punto Cuarto del Acuerdo INE/CG48/2014.

SEGUNDO. Razones jurídicas que sustentan la determinación.

El artículo 1, párrafo segundo de la Constitución Política de los Estados Unidos Mexicanos mandata que las normas relativas a los derechos humanos se interpretarán de conformidad con esa Constitución y con los tratados internacionales de la materia favoreciendo en todo tiempo a las personas la protección más amplia.

A su vez, la citada disposición constitucional determina en el párrafo tercero, todas las autoridades, en el ámbito de sus competencias, tienen la obligación de promover, respetar, proteger y garantizar los derechos humanos de conformidad con los principios de universalidad, interdependencia, indivisibilidad y progresividad. En consecuencia, el estado deberá prevenir, investigar, sancionar y reparar las violaciones a los derechos humanos, en los términos que establezca la ley.

Por otra parte, el artículo 41, párrafo segundo, Base V, Apartado A, párrafo primero de la Ley Suprema, en relación con los artículos 29; 30, numeral 2 y 31, numeral 1 de la Ley General de Instituciones y Procedimientos Electorales, prevén que el Instituto Nacional Electoral es un organismo público autónomo dotado de personalidad jurídica y patrimonio propios, en cuya integración participan el Poder Legislativo de la Unión, los Partidos Políticos Nacionales y los ciudadanos, en los términos que ordene la ley. En el ejercicio de esta función estatal, la certeza, legalidad, independencia, imparcialidad, máxima publicidad y objetividad serán principios rectores.

Así, el artículo 41, párrafo segundo, Base V, Apartado B, inciso a), numeral 2, de la Constitución Federal, en relación con el diverso artículo 32, numeral 1, inciso a), fracción II, de la ley general electoral, señala que para los Procesos Electorales Federales y Locales, corresponde al Instituto Nacional Electoral definir la geografía electoral, que incluirá el diseño y determinación de los distritos electorales y su división en secciones electorales, así como la delimitación de las circunscripciones plurinominales y el establecimiento de cabeceras.

De acuerdo a lo previsto en el artículo 53, párrafo primero de la Carta Magna, la demarcación territorial de los 300 distritos electorales uninominales será la que resulte de dividir la población total del país entre los Distritos señalados.

La distribución de los distritos electorales uninominales entre las entidades federativas se hará teniendo en cuenta el último censo general de población, sin que en ningún caso la representación de un estado pueda ser menor de dos diputados de mayoría.

Mientras que el artículo 116, fracción II, párrafo tercero, de la Constitución Federal dispone que las legislaturas de los Estados se integrarán con diputados electos, según los principios de mayoría relativa y representación proporcional, en los términos que señalen sus leyes.

El artículo 1, numeral 2, de la Ley General de Instituciones y Procedimientos Electorales, prevé que las disposiciones de dicha ley son aplicables a las elecciones en el ámbito federal y en el ámbito local respecto de las materias que establece la Constitución Federal.

El artículo 5, numeral 1, del ordenamiento en comento, prevé que la aplicación de dicha ley corresponde, en sus respectivos ámbitos de competencia, al Instituto, al Tribunal Electoral, a los Organismos Públicos Locales y a las autoridades jurisdiccionales locales en la materia, a la Cámara de Diputados y a la Cámara de Senadores del Congreso de la Unión.

El artículo 44, numeral 1, inciso I), de la ley general electoral, señala que el Consejo General del Instituto Nacional Electoral tiene, entre otras atribuciones, la de dictar los Lineamientos relativos al Registro Federal de Electores y ordenar a la Junta General Ejecutiva hacer los estudios y formular los proyectos para la división del territorio de la República en 300 distritos electorales uninominales y su cabecera, su división en secciones electorales, para determinar el ámbito territorial de las cinco circunscripciones electorales plurinominales y la capital de la entidad federativa que será cabecera de cada una de ellas; así como la división territorial de los distritos en el ámbito local y, en su caso, aprobarlos.

Asimismo, el artículo 47 numeral 1 de la ley comicial en comento, relacionado con el diverso 39, numeral 1 del Reglamento Interior del Instituto Nacional Electoral, la Junta General Ejecutiva es un órgano ejecutivo central, de naturaleza colegiada, presidida por el Presidente del Consejo General y se integrará con el Secretario Ejecutivo y con los directores ejecutivos del Registro Federal de Electores, de Prerrogativas y Partidos Políticos, de Organización Electoral, del Servicio Profesional Electoral Nacional, de Capacitación Electoral y Educación Cívica y de Administración, así como los titulares de la Unidad Técnica de Fiscalización, de la Unidad Técnica de lo Contencioso Electoral y de la Unidad Técnica de Vinculación con los Organismos Públicos Locales.

En este tenor, el artículo 48, numeral 1, incisos c) y o) de la ley general electoral señala que la Junta General Ejecutiva, tendrá entre otras, las

atribuciones de supervisar el cumplimiento de los programas relativos al Registro Federal de Electores y las demás que le sean encomendadas por la propia ley y el Consejo General o su Presidente.

Por su parte, el artículo 54, numeral 1, inciso h) de la ley referida, dispone que es atribución de la Dirección Ejecutiva del Registro Federal de Electores, mantener actualizada la cartografía electoral del país, clasificada por entidad, distrito electoral federal, distrito electoral local, municipio y sección electoral.

Así, el artículo 71 numeral 1 de la ley general electoral prescribe que en cada uno de los distritos electorales, el Instituto contará con los siguientes órganos:

- a) La Junta Distrital Ejecutiva;
- b) El Vocal Ejecutivo, y
- c) El Consejo Distrital.

En este tenor, los órganos distritales tendrán su sede en la cabecera de cada uno de los distritos electorales.

En términos del artículo 147, numeral 2, 3 y 4 de la ley general electoral, la sección electoral es la fracción territorial de los distritos electorales uninominales para la inscripción de los ciudadanos en el Padrón Electoral y en las listas nominales de electores. Cada sección tendrá como mínimo 100 electores y como máximo 3,000. El fraccionamiento en secciones electorales estará sujeto a la revisión de la división del territorio nacional en distritos electorales, en los términos del artículo 53 de la Constitución Federal.

Así, el artículo 158, numeral 2 de la Ley General de Instituciones y Procedimientos Electorales, señala que la Comisión Nacional de Vigilancia conocerá y podrá emitir opiniones respecto de los trabajos que la Dirección Ejecutiva del Registro Federal de Electores realice en materia de demarcación territorial.

Tal como lo disponen los numerales 1 y 2 del artículo 214 de la citada ley, la demarcación de los distritos electorales federales y locales será realizada por el Instituto con base en el último censo general de población y los criterios generales determinados por el Consejo General, además el Consejo ordenará a esta Junta General Ejecutiva realizar los estudios conducentes y aprobará los criterios generales. La distritación deberá, en su caso, aprobarse antes de que inicie el Proceso Electoral en que vaya a aplicarse.

Por otro lado, el artículo 49 de la Constitución Política del estado libre y soberano de Quintana Roo, señala que el Supremo Poder del Estado se divide para su ejercicio en Legislativo, Ejecutivo y Judicial; a su vez, el segundo párrafo del artículo en comento, dispone que los Poderes Legislativo y Ejecutivo del Estado se depositan en ciudadanos electos

mediante sufragio universal, libre, secreto y directo, conforme a las leyes correspondientes. La jornada electoral tendrá lugar el primer domingo de julio del año que corresponda.

Asimismo, el artículo 52 de la constitución local de Quintana Roo mandata, que la Legislatura del Estado de Quintana Roo, se integra con quince diputados electos en igual número de distritos electorales según el principio de votación mayoritaria relativa y con diez diputados electos según el principio de representación proporcional. Los diputados serán electos cada tres años por sufragio universal, libre, secreto, directo, personal e intransferible de los ciudadanos quintanarroenses en ejercicio de sus derechos. La Legislatura se instalará el 3 de septiembre del año que corresponda.

Ahora bien, acorde a lo previsto por el artículo 149 ley electoral local de Quintana Roo, el Proceso Electoral Ordinario para la elección de gobernador, diputados y miembros de los ayuntamientos inicia el 16 de marzo del año de la elección y concluye con la toma de posesión de los cargos.

Asimismo, el artículo 40, numeral 1, incisos a), c) y d) del Reglamento Interior del Instituto Nacional Electoral, establece que para el cumplimiento de las atribuciones que la ley electoral le confiere, corresponde a esta Junta General Ejecutiva, cumplir y ejecutar los Acuerdos del Consejo General, dictar los Acuerdos y Lineamientos necesarios para la adecuada ejecución de los Acuerdos y Resoluciones del Consejo y coordinar las actividades de las Direcciones Ejecutivas.

TERCERO. Motivación para proponer el proyecto de la demarcación territorial de los distritos electorales uninominales locales en que se divide el estado de Quintana Roo y sus respectivas cabeceras distritales.

Derivado de la reforma en materia política-electoral, el Instituto Nacional Electoral tiene la atribución de conformar y actualizar la geografía electoral, así como el diseño y determinación de los distritos electorales y división del territorio en secciones electorales en el ámbito local, acorde lo previsto en la Constitución Política de los Estados Unidos Mexicanos, la Ley General de Instituciones y Procedimientos Electorales, constituciones locales y leyes electorales en las entidades federativas.

En ese sentido, para dar cumplimiento al mandato constitucional y legal, este Instituto ha desarrollado los trabajos para la determinación de los distritos electorales uninominales en que se dividen las entidades federativas.

Como se puede advertir, durante los trabajos de distritación del estado de Quintana Roo, participaron en forma activa la Dirección Ejecutiva del Registro Federal de Electores y las comisiones Nacional y Local de Vigilancia, así como el Comité Técnico para el Seguimiento y Evaluación de

los trabajos de distritación, los representantes de los partidos políticos y el Instituto Estatal Electoral de dicha entidad.

Por tanto, la delimitación de la geografía electoral es un acto complejo cuya determinación implica la realización de diversos trabajos y actividades, con un alto grado de dificultad técnica, que requiere: estudios de carácter multidisciplinario, la existencia de una metodología, la planeación de un programa de actividades, información y la participación cercana de los partidos políticos y de los Organismos Públicos Locales Electorales de las entidades federativas que se van a distritar, como observadores y críticos del proceso de distritación.

Al respecto, se resalta que la Suprema Corte de Justicia de la Nación, en la Acción de Inconstitucionalidad 13/2014 y acumuladas 14/2014, 15/2015 y 16/2014 (resuelta el 11 de septiembre de 2014) y en la Acción de inconstitucionalidad 51/2014 y acumuladas 77/2014 y 79/2014 (resuelta el 29 de septiembre de 2014), precisó que con fundamento en una interpretación sistemática y funcional de los artículos 41, fracción V, y 116, fracción II, de la Constitución Federal, respecto a la geografía electoral de los Procesos Electorales tanto federales como locales, el poder para diseñar y determinar la totalidad de los distritos electorales y la división del territorio en secciones electorales le corresponde en única instancia al Instituto Nacional Electoral.

En tanto, del texto constitucional no queda lugar a dudas que tras la reforma a la Constitución Federal de 10 de febrero de 2014, le compete al Consejo General del Instituto Nacional Electoral la determinación de cómo se integran los distintos distritos para las elecciones a nivel federal y estatal.

La Suprema Corte de Justicia de la Nación estableció los ámbitos de aplicación de tal distritación y del diseño del resto de la geografía electoral, con el objetivo de clarificar el alcance específico de las facultades del Instituto Nacional Electoral y la normatividad que debe de tomarse en cuenta para efectuar tal distritación.

Precisó que con base en las normas aplicables de la Constitución Federal y la Ley General de Instituciones y Procedimientos Electorales, si bien al Instituto Nacional Electoral le compete la geografía electoral, que incluye la determinación de los distritos, tal facultad se refiere a su forma de integración y no a su ámbito cuantitativo; es decir, el Instituto Nacional Electoral fijará cómo se conforma el distrito, pero no podrá delimitar su número ni para los Procesos Electorales Federales ni para los estatales, ya que dicho lineamiento se encuentra previsto en el texto constitucional o tal competencia le corresponde a las entidades federativas. El mismo criterio y razonamiento, se dijo, aplica para la determinación de las circunscripciones plurinominales.

En conclusión, la Suprema Corte de Justicia de la Nación determinó que de lo establecido en los artículos 41, Base V, Apartado B, inciso a) y 116,

fracción II, párrafo tercero, de la Constitución Federal; 32, numeral 1, inciso a), fracción II, 44, numeral 1, inciso I) y 214 de la Ley General de Instituciones y Procedimientos Electorales, se desprende que en Procesos Electorales Locales:

- Corresponde al Instituto Nacional Electoral, la delimitación de los distritos electorales y las secciones electorales en las que dichos distritos se subdividan. (artículo 41, base V, Apartado B, inciso a) constitucional).
- No corresponde al Instituto Nacional Electoral, la delimitación de las circunscripciones plurinominales, ya que ese establecimiento forma parte de la configuración del sistema de representación proporcional que constitucionalmente se le confiere a los estados. (artículo 116, fracción II, párrafo tercero; en concordancia con lo que establecen los artículos 41, base V, Apartado B, inciso a) de la constitución federal y 32, numeral 1, inciso a), fracción II, 44, numeral 1, inciso I) y 214 de la Ley General de Instituciones y Procedimientos Electorales).
- No le corresponde al Instituto Nacional Electoral, la determinación del número de los distritos electorales en que se divide la entidad federativa para la elección de diputados por el principio de mayoría relativa, pues el establecimiento forma parte de la configuración de los sistemas de mayoría relativa y representación proporcional en la conformación de los Congresos de los Estados. (artículo 116, fracción II, párrafo tercero; en concordancia con lo que establecen los artículos 41, base V, Apartado B, inciso a) de la constitución federal y 32, numeral 1, inciso a), fracción II, 44, numeral 1, inciso I) y 214 de la Ley General de Instituciones y Procedimientos Electorales).

De todo lo antes expuesto y en la parte que interesa, es indudable que corresponde al Consejo General del Instituto Nacional Electoral determinar la delimitación de los distritos electorales locales y las secciones electorales en las que dichos distritos se subdividan.

Adicionalmente, se considera que la nueva distritación en el estado de Quintana Roo, deviene necesaria y es acorde a los principios de interpretación normativa pro homine, en atención a que con su implementación se persiguen los siguientes objetivos:

- A. Que cada voto emitido tenga el mismo valor, por servir siempre para elegir un número similar de representantes;
- B. Que en la delimitación de los distritos no prevalezcan motivos políticos que beneficien a un partido en especial;
- C. Facilitar a los ciudadanos la emisión del sufragio, de tal forma que les sea asequible el traslado al lugar donde habrán de sufragar y la

autoridad no encuentre dificultades para recibir los expedientes de casilla y realizar los cómputos respectivos, y

- D. La homogeneidad de la población, con lo cual se busca preservar, en la medida de lo posible, la división geográfica preestablecida de barrios, colonias, delegaciones, municipios y la integridad de comunidades rurales e indígenas.

En efecto, cada uno de estos objetivos que son acordes con el concepto y propósito de la geografía electoral, pretenden la protección más amplia de los derechos civiles y políticos de los ciudadanos.

Máxime cuando la finalidad última es que cada voto emitido tenga el mismo valor, por servir siempre para elegir un número similar de representantes.

Lo anterior, es acorde con el criterio sostenido por la Sala Superior del Tribunal Electoral del Poder Judicial de la Federación en la tesis número LXXIX/2002 que a continuación se transcribe:

Coalición Alianza por México

vs.

Sala Regional del Tribunal Electoral del Poder Judicial de la Federación, en la Quinta Circunscripción Plurinominal con Sede en Toluca, Estado de México

Tesis LXXIX/2002

GEOGRAFÍA ELECTORAL. CONCEPTO Y PROPÓSITOS.- Por geografía electoral se entiende la delimitación del ámbito territorial para el registro y distribución de los ciudadanos que habrán de participar en unas elecciones, de tal forma que para las elecciones federales, en los artículos 53 de la Constitución Política de los Estados Unidos Mexicanos, así como 11, párrafo 1; y 82, párrafo 1, inciso j), del Código Federal de Instituciones y Procedimientos Electorales, se establece la división del territorio nacional en trescientos distritos electorales federales uninominales. La delimitación de cada uno de estos distritos cumple con cuatro propósitos, que son los siguientes: a) Se busca que cada voto emitido tenga el mismo valor, por servir siempre para elegir un número similar de representantes; b) Se pretende evitar que en la delimitación de los distritos prevalezcan motivos políticos que benefician a un partido en especial; c) Facilitar a los ciudadanos la emisión del sufragio, de tal forma que les sea asequible el traslado al lugar donde habrán de sufragar y la autoridad no encuentre dificultades para recibir los expedientes de casilla y realizar los cómputos respectivos, y d) La homogeneidad de la población, con lo cual se busca preservar, en la medida de lo posible, la división geográfica preestablecida de barrios, colonias, delegaciones, municipios y la integridad de comunidades rurales e indígenas. Por otro lado, la distribución geográfica se sustenta en estudios y actividades que tienen un alto grado de complejidad técnica y la utilización de diversas disciplinas, como son, entre otras, las de carácter electoral, demográfico, estadístico, de vialidad, topográficos, para contar con estudios sobre vías de comunicación, infraestructura urbana, tiempos de traslado, accidentes geográficos, aspectos étnicos y sociológicos, por citar algunos ejemplos. Finalmente, la delimitación de la geografía electoral implica la realización de diversas actividades técnicas, multidisciplinarias, a través de una metodología y planeación determinada que tendrá como

resultado que los distritos electorales se constituyan en ámbitos territoriales con elementos que tienden a reflejar una cierta unidad, con rasgos y características similares que se ven reflejados precisamente en el hecho de que el número de ciudadanos, ubicados en un mismo distrito electoral y que participan en un determinado Proceso Electoral, sea muy parecido, atendiendo a vialidades, medios de comunicación, aspectos socioculturales, accidentes geográficos, densidad poblacional, movilidad demográfica, entre otros, por lo que el referente para establecer el porcentaje de participación en la votación, que pudo haberse presentado en una determinada casilla, es precisamente el que se haya dado en el distrito electoral respectivo.

Tercera Época:

Recurso de reconsideración. SUP-REC-021/2000 y acumulado. Coalición Alianza por México. 16 de agosto de 2000. Unanimidad de votos. Ponente: José de Jesús Orozco Henríquez. Secretario: Armando I. Maitret Hernández. Notas: El contenido del artículo 82, párrafo 1, inciso j), del Código Federal de Instituciones y Procedimientos Electorales, interpretado en la presente tesis, corresponde con el 118, párrafo 1, inciso j), del mismo ordenamiento del ordenamiento vigente a la fecha de publicación de la presente Compilación.

La Sala Superior en sesión celebrada el treinta de mayo de dos mil dos, aprobó por unanimidad de votos la tesis que antecede. Justicia Electoral. Revista del Tribunal Electoral del Poder Judicial de la Federación, Suplemento 6, Año 2003, páginas 145 y 146.

En ese entendido, el Instituto Nacional Electoral busca que el ciudadano elija a sus representantes, de acuerdo al distrito electoral al que corresponde y en igualdad de circunstancias que otros electores que pertenecen a otro distrito electoral, con la finalidad de garantizar sus derechos fundamentales; ello, en términos del artículo 23, párrafo 1, inciso a), de la Convención Americana Sobre Derechos Humanos. Lo cual, solamente se logra si cada distrito electoral uninominal en que se elige a un diputado de mayoría relativa cuenta con un número similar de población, y en todo caso se permite una desviación población de $\pm 15\%$, lo que evidencia la necesidad de que se aplique la distritación que efectuó este órgano electoral en el Proceso Electoral de Quintana Roo a celebrarse en 2015-2016.

Así, a la luz de la obligación que establece el artículo 1 de la Constitución Federal de que toda autoridad interprete las disposiciones normativas conforme al principio *pro persona*, de modo tal que frente a una disyuntiva de interpretación en donde existan dos o más opciones legalmente válidas, deba optar siempre por aquella que potencie más los derechos fundamentales, se determina que, tal y como ya lo ha sostenido el Tribunal Electoral del Poder Judicial de la Federación, para la elección de Gobernador, diputados y miembros de los ayuntamientos se requiere dividir el territorio de la entidad federativa, en los distritos uninominales en los que se disputará las elecciones.

Lo anterior, toda vez que la redistribución de acuerdo a lo manifestado por el máximo órgano jurisdiccional en la materia, se orienta, fundamentalmente, a

determinar una representación igual por cada distrito; esto es, se busca que cada voto tenga el mismo valor en la definición de quien es electo, en cada uno de los distritos electorales uninominales.

En consecuencia, toda redistribución tiende a que se materialice en los hechos uno de los principales postulados democráticos, que es el que todos los votos tengan igual valor; de ahí que resulte importante así como trascendente la realización de una redistribución, dado que incide de manera fundamental en el valor del sufragio popular para la elección de diputados por el principio de mayoría relativa, así como de manera destacada en el desarrollo del Proceso Electoral.¹

Por lo que en razón de lo expuesto, resulta evidente que este Instituto Nacional Electoral debe determinar la nueva demarcación territorial distrital y sus cabeceras respectivas en esta entidad federativa, de tal suerte que se colme el mandato constitucional de interpretar las normas de manera que más beneficie a las personas, siendo el presente caso, crear las condiciones para que se garantice que exista una correcta representación en el estado, que permita además que cada voto que se emita sea valorado de la misma forma.

En esa tesitura, la nueva demarcación territorial de los distritos electorales uninominales en que se divide el estado de Quintana Roo y sus respectivas cabeceras distritales, deberá utilizarse a partir del Proceso Electoral Local 2015-2016.

Sentado lo anterior, se busca que la demarcación territorial de los distritos electorales uninominales en que se dividen las entidades federativas, entre las que se ubica el estado de Quintana Roo, genere certidumbre en los actores políticos y los gobernados, sobre las actuaciones que realiza esta autoridad, para lo cual es de suma importancia ceñirse a lo dispuesto en el Plan de Trabajo del Proyecto de Distritación, a efecto de cumplir cabalmente con los principios rectores de certeza, legalidad, independencia, imparcialidad, máxima publicidad y objetividad.

Debe resaltarse que las actividades comprendidas en dicho plan fueron las siguientes: definir y diagnosticar los criterios para la distritación; el procesamiento, evaluación y entrega de los insumos geográficos para incorporarse al proceso de distritación; aprobación de los marcos geográficos electorales; la especificación del modelo matemático; la construcción de los escenarios de distritación y la rendición de cuentas en la que se precisaran los avances en los trabajos del proyecto de distritación.

¹ SUP-JRC-234/2007, página 8.

Dichas actividades fueron realizadas conforme al plan de trabajo referido, de tal manera que se logró el diseño y determinación en la conformación de los distritos electorales uninominales en que se divide el estado de Quintana Roo, así como la designación de sus respectivas cabeceras distritales.

En cada una de las actividades referidas existió el acompañamiento por parte de los representantes de los partidos políticos acreditados ante las comisiones Nacional y Local de Vigilancia, así como del Instituto Estatal Electoral de Quintana Roo, mismos que coadyuvaron en la realización de los diagnósticos técnicos y jurídicos; la determinación de los insumos a utilizar en este ejercicio; en la construcción de la propuesta de criterios de distritación; en la formulación de observaciones al modelo de optimización y al sistema de distritación y finalmente pero no menos importante, en la generación de observaciones y construcción de escenarios de distritación, con el objetivo de contar con aquellos que tuvieran una mejor evaluación de acuerdo a los criterios y ponderación de los mismos que previamente definió esta autoridad electoral.

Asimismo, en el desarrollo de las actividades contenidas en el Plan de Trabajo, se contó con la asesoría, análisis y evaluación del Comité Técnico para el Seguimiento y Evaluación de los Trabajos de Distritación, de tal forma que se robusteciera la objetividad, imparcialidad y confiabilidad de la nueva geografía electoral en el ámbito local.

Ahora bien, como parte de las actividades de este Instituto respecto de los trabajos de distritación en el ámbito local, el órgano de dirección aprobó los criterios y las reglas operativas que se aplicaron para la nueva distritación en las entidades federativas con Proceso Electoral Local, a fin de contar con parámetros que sirvieron para la construcción de los escenarios de distritación.

Para la definición de los criterios aludidos, se tomaron en consideración diversos factores como la población, las condiciones geográficas y los tiempos de traslado prevalecientes en las distintas zonas de la entidad. De esa manera fueron establecidos los siguientes criterios para la distritación: el equilibrio poblacional; los distritos integrados con municipios de población indígena; la integridad municipal; la compactidad; los tiempos de traslado; la continuidad geográfica; así como los factores socioeconómicos y accidentes geográficos.

Así, se buscó aplicar de manera integral los criterios señalados en la conformación de la nueva demarcación territorial de los distritos en el estado de Quintana Roo, atendiendo a una jerarquización de los mismos que el Consejo General determinó.

De esa forma, en primer término, se utilizó el criterio de equilibrio poblacional, toda vez que por mandato constitucional, es el aspecto que debe tomarse en cuenta para la definición de los distritos electorales tanto para las elecciones federales como locales, a fin de garantizar una mejor distribución del número de personas por cada distrito.

De igual manera, se consideró lo señalado en diversas jurisprudencias emitidas por la Suprema Corte de Justicia de la Nación, relativas a que para la distribución de los distritos electorales uninominales de una entidad federativa, se debe atender al criterio poblacional, lo que implicó tomar en cuenta el último censo general de población para el efecto de dividir la población total de la entidad entre el número de distritos.

También, la Sala Superior del Tribunal Electoral del Poder Judicial de la Federación determinó que la distribución territorial se debe realizar en forma proporcionada y equilibrada a un determinado número de habitantes dentro de cada Distrito Electoral, para que aquéllos con capacidad de ejercer su derecho al sufragio, puedan elegir a quienes los representen en dicha jurisdicción de una forma más equitativa. Además, de que en la tarea de redistribución de una entidad federativa, el objetivo es ajustar la realidad poblacional a las necesidades electorales y, en ese sentido, resulta pertinente utilizar todos los mecanismos que permitan un acercamiento, lo más preciso posible, con la realidad poblacional.

En esa tesitura, se recurrió a los criterios de la integridad municipal; la compactidad; los tiempos de traslado; la continuidad geográfica; así como los factores socioeconómicos y accidentes geográficos, que aun cuando no se encuentren previstos en la normatividad aplicable, han sido producto de los estudios y de las experiencias en ejercicios pasados que los expertos han formulado para lograr la adecuada determinación de los proyectos de distritación en el ámbito federal; además, ha sido determinada su viabilidad para su utilización en la construcción de la demarcación territorial en las entidades federativas por el propio Comité Técnico para el Seguimiento y Evaluación de los Trabajos de Distritación.

En virtud de lo anterior, los criterios y sus reglas operativas fueron aplicados para el análisis y la delimitación territorial de los distritos en que se divide el estado de Quintana Roo, en un orden concatenado, en donde cada grado constituyó el límite del anterior, teniendo como elemento principal en esa jerarquización, el elemento poblacional.

Cabe señalar que los criterios referidos tuvieron una participación importante respecto del modelo matemático, el cual se traduce en una función objetivo y

un conjunto de restricciones, los cuales permitieron generar distritos a partir de principios matemáticos y técnicos neutros.

A través de la función objetivo, los criterios en cita fueron expresados mediante una fórmula matemática para la construcción de cada uno de los escenarios de distritación. El equilibrio poblacional y la compacidad geométrica fueron considerados para la obtención del resultado de un escenario determinado.

Respecto de las restricciones, los criterios de equilibrio poblacional, distritos integrados con población indígena, integridad municipal, compacidad y continuidad geográfica fungieron como condiciones que definieron la factibilidad del escenario. A cada restricción le fue asignado un determinado valor o intervalo de valores al momento de definir el modelo matemático, mismo que buscó aplicar de manera integral los criterios en mención.

Con la definición de los criterios de distritación y las reglas operativas, la Dirección Ejecutiva del Registro Federal de Electores generó el Sistema de Distritación que fue evaluado por el Comité Técnico de la materia. Este sistema se utilizó para la generación del primer escenario y para definir las propuestas de cambio al escenario mencionado, al segundo escenario y el escenario final de distritación para el estado de Quintana Roo.

Por lo que respecta al primer escenario de distritación, el Comité Técnico referido emitió su opinión en la que concluyó que la propuesta de distritos electorales locales del primer escenario para el estado de Quintana Roo, cumplió con los principios señalados en los primeros siete criterios aprobados por el Consejo General del Instituto Nacional Electoral, con sus reglas operativas, así como con la tipología diseñada para el propósito establecido.

Ahora bien, de manera oficial se recibieron dos propuestas de escenarios, la primera correspondió a la integrada en el seno de la Comisión Local de Vigilancia con cuatro representaciones partidistas acreditadas ante dicho órgano electoral (Acción Nacional, Revolucionario Institucional, Verde Ecologista de México y Nueva Alianza) y del Instituto Electoral de Quintana Roo. La segunda se integró, por la representación del Partido de la Revolución Democrática ante la Comisión Local de Vigilancia.

Del análisis a la propuesta integrada en el seno de la Comisión Local de Vigilancia con cuatro representaciones partidistas acreditadas ante dicho órgano electoral (Acción Nacional, Revolucionario Institucional, Verde Ecologista de México y Nueva Alianza) y del Instituto Electoral de Quintana Roo, el Comité Técnico para el Seguimiento y Evaluación de los Trabajos de

Distribución identificó que, a pesar de que cumple con la mayoría de los criterios aprobados para llevar a cabo la distribución por el Consejo General del Instituto Nacional Electoral, no se mejora el valor de la función de costo total que resulta más elevado que el presentado en el primer escenario de distribución, motivo por el cual, la propuesta se consideró inviable.

Ahora bien, respecto a la observación presentada por la representación del Partido de la Revolución Democrática ante la Comisión Local de Vigilancia, el comité en cuestión identificó que la propuesta no mejora el valor de la función de costo total que resulta más elevado que el presentado en el primer escenario de distribución, motivo por el cual, la propuesta se consideró inviable su aplicación.

De esa manera, el Comité Técnico para el Seguimiento y Evaluación de los Trabajos de Distribución concluyó que el primer escenario de distribución es el que presentó el menor valor de la función de costo y, sobre todo, asegura un mejor equilibrio poblacional, por lo que recomendó a la Dirección Ejecutiva del Registro Federal de Electores que se mantuviera para el segundo escenario de distribución, analizando la viabilidad de las sugerencias y recomendaciones vertidas por los actores involucrados, para que aquellas que tuvieran ese estatus, fueran consideradas en la generación del siguiente escenario.

Por lo que refiere a la generación del segundo escenario distrital, en la opinión emitida por el comité técnico en comentario se advierte que se cumplió con los principios señalados en los primeros siete criterios aprobados por el Consejo General del Instituto Nacional Electoral, con sus reglas operativas, así como con la tipología diseñada para tal propósito.

Del análisis y evaluación de las observaciones presentadas por los partidos políticos al segundo escenario de distribución, el Comité Técnico para el Seguimiento y Evaluación de los Trabajos de Distribución emitió la opinión técnica correspondiente.

Con relación a la generación del escenario final de distribución, en la opinión del comité técnico en cita se advierte que se cumplió con los principios señalados en los primeros siete criterios aprobados por el Consejo General del Instituto Nacional Electoral, con sus reglas operativas, así como con la tipología diseñada para tal propósito.

Lo anterior, permitió garantizar una representación política equilibrada de los habitantes en cada distrito electoral uninominal que conforma el estado de Quintana Roo.

En la construcción del escenario final, se incluyó lo relativo a las cabeceras distritales, para la determinación de éstas se tomaron en consideración los parámetros siguientes: la mayor población, las mejores vías de comunicación y los mejores servicios públicos. Ello es así, porque una cabecera distrital realiza funciones administrativas y de logística electoral para las que requiere contar con vías de comunicación eficientes hacia la mayoría de los puntos de su ámbito distrital, en este mismo sentido la cabecera distrital requiere contar con la mayor gama de servicios públicos para el desempeño de sus actividades.

Asimismo, de ubicarse la cabecera distrital en una localidad con un número relevante de población facilita la atención a la misma y beneficia a un núcleo importante de ciudadanos para la realización de los trámites relacionados con la inscripción al Padrón Electoral y la tramitación de la Credencial para Votar.

En caso de que existieran dos o más localidades semejantes y una de ellas fuere cabecera distrital, se determinó que debería prevalecer esta última para evitar erogaciones innecesarias, por toda la infraestructura que habría que poner a disposición de la nueva sede.

Ahora bien, el pasado 23 de octubre, la Sala Superior del Tribunal Electoral del Poder Judicial de la Federación dictó la sentencia recaída en el expediente SUP-RAP-677/2015 y Acumulados, interpuesto en contra del Acuerdo INE/CG827/2015 emitido por el Consejo General de este Instituto por el que se aprobó la nueva Distritación en el estado de Oaxaca.

En la sentencia de referencia, la autoridad jurisdiccional señaló que previo a tomar la determinación de la nueva demarcación de los distritos electorales uninominales en estado de Oaxaca, era necesario que se llevara a cabo una consulta a los pueblos indígenas sobre estos trabajos, para conocer su opinión, lo que no significa que quedan forzosamente vinculadas a lo que puedan manifestar estas comunidades y pueblos, ya que sólo se trata de verificar que se lleve a cabo la menor afectación posible.

En ese sentido, como ya ha quedado expuesto en la construcción del proyecto de la demarcación territorial de los distritos electorales uninominales locales en que se divide el estado de **Quintana Roo** y sus respectivas cabeceras distritales, en todo momento se atendió lo mandado por la Constitución Federal, respecto de la integración de los municipios indígenas en la demarcación distrital que se propone, de acuerdo al criterio general y regla operativa que el Consejo General determinó en la materia; es decir, se tomó como insumo la base de datos de municipios indígenas proporcionada por la Comisión Nacional para el Desarrollo de los Pueblos Indígenas y en la

aplicación en conjunto del resto de los Criterios Generales, se procuró mantener integrados los municipios dentro de cada uno de los distritos, recurriendo para ello, entre otros elementos, a la agrupación de los municipios indígenas a través del factor de lengua.

De la misma forma, el Comité Técnico para el Seguimiento de los Trabajos de Distritación, al emitir el Dictamen del escenario final que nos ocupa, corroboró que cumple cabalmente con lo mandado en el Criterio 3 de Distritación, como se puede apreciar en el presente Acuerdo.

Al respecto, la distritación vigente tiene 1 distrito con presencia indígena Maya. Para el escenario final que se pondrá a consideración del Consejo General, se contempla la distribución de este pueblo en 2 distritos. En este sentido, se aprecia una ventaja en la nueva conformación de los distritos que aprobará el Consejo General.

Como se puede advertir, el proyecto de demarcación de los distritos electorales uninominales del estado de Quintana Roo que se pondrá a consideración del Órgano Máximo de Dirección de este Instituto, atiende lo previsto en el artículo 2° de la Constitución Política de los Estados Unidos Mexicanos, con relación al artículo Tercero Transitorio del Decreto de dieciocho de julio de dos mil uno, publicado en el Diario Oficial de la Federación el catorce de agosto de ese año, por el que se reformó el citado artículo de la Constitución federal, pues se deben tener en consideración los derechos político-electorales de los pueblos indígenas, tomando en cuenta su mejor convivencia, así como su dimensión cultural, poblacional y territorial.

En virtud de los argumentos citados, válidamente esta Junta General Ejecutiva somete a consideración del Consejo General, el proyecto de la demarcación territorial de los distritos electorales uninominales en que se divide el estado de Quintana Roo y la designación de sus respectivas cabeceras distritales.

Por lo tanto, en razón de los Antecedentes y de las Consideraciones expresadas, con fundamento en los artículos 1, párrafos segundo y tercero; 41, párrafo segundo, Base V, Apartado A, párrafos primero y segundo; así como, Apartado B, inciso a), numeral 2; 53, párrafo primero; 116, fracción II, párrafo tercero de la Constitución Política de los Estados Unidos Mexicanos; 23, párrafo 1, inciso a), de la Convención Americana Sobre Derechos Humanos; 1, numeral 2; 5, numeral 1; 29; 30, numeral 2; 31, numeral 1; 32, numeral 1, inciso a), fracción II; 33, numeral 1; 34, numeral 1, inciso c); 44, numeral 1, inciso I); 47 numeral 1; 48, numeral 1, incisos c) y o); 54, numeral 1, inciso h); 71, numeral 1; 126, numeral 2; 147 numerales 2, 3 y 4; 157; 158, numeral 2; 214, numerales 1 y 2 de la Ley General de Instituciones y Procedimientos

Electoral; 49 y 52 de la Constitución Política del estado libre y soberano de Quintana Roo; 149 de la ley Electoral del estado de Quintana Roo; 4, numeral 1, fracción II, Apartado A, inciso a), 39, numeral 1; 40, numeral 1, incisos a), c), d) y o) del Reglamento Interior del Instituto Nacional Electoral; 3, numeral 1 del Reglamento de Sesiones de la Junta General Ejecutiva del Instituto Nacional Electoral y Punto Cuarto del Acuerdo INE/CG48/2014, esta Junta General Ejecutiva en ejercicio de sus facultades, emite los siguientes:

ACUERDOS

PRIMERO. Se aprueba someter a consideración del Consejo General del Instituto Nacional Electoral, la demarcación territorial de los distritos electorales uninominales locales en que se divide el estado de Quintana Roo y sus respectivas cabeceras distritales, de conformidad con el **Anexo** que acompaña al presente Acuerdo y forma parte integral del mismo.

SEGUNDO. Publíquese el presente Acuerdo en la Gaceta Oficial del Instituto Nacional Electoral.

El presente Acuerdo fue aprobado en sesión ordinaria de la Junta General Ejecutiva celebrada el 27 de octubre de 2015, por votación unánime de los Directores Ejecutivos del Registro Federal de Electores, Ingeniero René Miranda Jaimes; de Prerrogativas y Partidos Políticos, Maestro Patricio Ballados Villagómez; de Organización Electoral, Profesor Miguel Ángel Solís Rivas; del Servicio Profesional Electoral Nacional, Doctor José Rafael Martínez Puón; de Administración, Licenciado Bogart Cristóbal Montiel Reyna; de los Directores de las Unidades Técnicas de Fiscalización, Contador Público Eduardo Gurza Curiel y de lo Contencioso Electoral, Maestro Carlos Alberto Ferrer Silva; del Secretario Ejecutivo y Secretario de la Junta General Ejecutiva, Licenciado Edmundo Jacobo Molina y del Consejero Presidente y Presidente de la Junta General Ejecutiva, Doctor Lorenzo Córdova Vianello, no estando presente durante el desarrollo de la sesión el Director Ejecutivo de Capacitación Electoral y Educación Cívica, Maestro Luis Javier Vaquero Ochoa.

DESCRIPTIVO DE LA DISTRITACIÓN 2015

QUINTANA ROO

El estado se integra con 15 Demarcaciones Distritales Electorales Locales, conforme a la siguiente descripción:

Distrito 01

Esta Demarcación Territorial Distrital tiene su Cabecera ubicada en la localidad KANTUNILKIN perteneciente al municipio de Lázar Cárdenas; asimismo, se integra por un total de 3 municipios, que son los siguientes:

- BENITO JUAREZ, integrado por 30 secciones: de la 0085 a la 0097, de la 0114 a la 0117, 0119, de la 0136 a la 0137, de la 0169 a la 0171, de la 0177 a la 0179 y de la 0634 a la 0637.
- ISLA MUJERES, integrado por 10 secciones: de la 0252 a la 0261.
- LAZARO CARDENAS, integrado por 14 secciones: de la 0284 a la 0297.

El Distrito 01 se conforma por un total de 54 secciones electorales.

Distrito 02

Esta Demarcación Territorial Distrital tiene su Cabecera ubicada en la localidad CANCUN perteneciente al municipio de Benito Juárez; asimismo, se encuentra integrado como se describe a continuación:

- BENITO JUAREZ, integrado por 66 secciones: de la 0013 a la 0014, de la 0048 a la 0051, 0070, de la 0578 a la 0584, de la 0595 a la 0596, 0599, de la 0601 a la 0602, de la 0811 a la 0856 y la sección 0858.

Distrito 03

Esta Demarcación Territorial Distrital tiene su Cabecera ubicada en la localidad CANCUN perteneciente al municipio de Benito Juárez; asimismo, se encuentra integrado como se describe a continuación:

- BENITO JUAREZ, integrado por 60 secciones: de la 0491 a la 0539 y de la 0543 a la 0553.

Distrito 04

Esta Demarcación Territorial Distrital tiene su Cabecera ubicada en la localidad CANCUN perteneciente al municipio de Benito Juárez; asimismo, se encuentra integrado como se describe a continuación:

- BENITO JUAREZ, integrado por 62 secciones: 0001, de la 0004 a la 0010, de la 0029 a la 0042 y de la 0451 a la 0490.

Distrito 05

Esta Demarcación Territorial Distrital tiene su Cabecera ubicada en la localidad CANCUN perteneciente al municipio de Benito Juárez; asimismo, se encuentra integrado como se describe a continuación:

- BENITO JUAREZ, integrado por 80 secciones: de la 0021 a la 0028, de la 0043 a la 0045, de la 0057 a la 0069, de la 0076 a la 0084, de la 0098 a la 0100, de la 0105 a la 0113, 0118, de la 0120 a la 0126, de la 0128 a la 0135, de la 0138 a la 0143 y de la 0559 a la 0571.

Distrito 06

Esta Demarcación Territorial Distrital tiene su Cabecera ubicada en la localidad CANCUN perteneciente al municipio de Benito Juárez; asimismo, se encuentra integrado como se describe a continuación:

- BENITO JUAREZ, integrado por 53 secciones: de la 0015 a la 0016, de la 0018 a la 0020, de la 0046 a la 0047, de la 0052 a la 0056, de la



0071 a la 0075, de la 0101 a la 0104, 0127, 0181, de la 0540 a la 0542, de la 0554 a la 0558, de la 0572 a la 0577, 0857 y de la 0859 a la 0873.

Distrito 07

Esta Demarcación Territorial Distrital tiene su Cabecera ubicada en la localidad CANCUN perteneciente al municipio de Benito Juárez; asimismo, se encuentra integrado como se describe a continuación:

- BENITO JUAREZ, integrado por 53 secciones: de la 0151 a la 0153, 0155, de la 0164 a la 0166, 0168, de la 0585 a la 0594, de la 0597 a la 0598, 0600, de la 0603 a la 0633 y la sección 0641.

Distrito 08

Esta Demarcación Territorial Distrital tiene su Cabecera ubicada en la localidad CANCUN perteneciente al municipio de Benito Juárez; asimismo, se encuentra integrado como se describe a continuación:

- BENITO JUAREZ, integrado por 48 secciones: de la 0144 a la 0149, de la 0156 a la 0159, de la 0161 a la 0163, 0167, de la 0172 a la 0175, 0180, de la 0638 a la 0640 y de la 0642 a la 0667.

Distrito 09

Esta Demarcación Territorial Distrital tiene su Cabecera ubicada en la localidad TULUM perteneciente al municipio del mismo nombre; asimismo, se integra por un total de 2 municipios, que son los siguientes:

- SOLIDARIDAD, integrado por 86 secciones: 0206, de la 0733 a la 0736, de la 0738 a la 0774, de la 0874 a la 0899, de la 0901 a la 0902, 0904, de la 0906 a la 0907, de la 0909 a la 0910 y de la 0912 a la 0922.
- TULUM, integrado por 42 secciones: 0208, de la 0210 a la 0211, de la 0213 a la 0214 y de la 0923 a la 0959.

El Distrito 09 se conforma por un total de 128 secciones electorales.

Distrito 10

Esta Demarcación Territorial Distrital tiene su Cabecera ubicada en la localidad PLAYA DEL CARMEN perteneciente al municipio de Solidaridad; asimismo, se encuentra integrado como se describe a continuación:

- SOLIDARIDAD, integrado por 71 secciones: de la 0668 a la 0732, 0737, 0900, 0903, 0905, 0908 y la sección 0911.

Distrito 11

Esta Demarcación Territorial Distrital tiene su Cabecera ubicada en la localidad COZUMEL perteneciente al municipio del mismo nombre; asimismo, se encuentra integrado como se describe a continuación:

- COZUMEL, integrado por 22 secciones: de la 0182 a la 0203.

Distrito 12

Esta Demarcación Territorial Distrital tiene su Cabecera ubicada en la localidad FELIPE CARRILLO PUERTO perteneciente al municipio del mismo nombre; asimismo, se integra por un total de 2 municipios, que son los siguientes:

- FELIPE CARRILLO PUERTO, integrado por 36 secciones: de la 0215 a la 0245 y de la 0247 a la 0251.
- JOSE MARIA MORELOS, integrado por 8 secciones: 0263, de la 0265 a la 0269, 0272 y la sección 0277.

El Distrito 12 se conforma por un total de 44 secciones electorales.

Distrito 13

Esta Demarcación Territorial Distrital tiene su Cabecera ubicada en la localidad BACALAR perteneciente al municipio del mismo nombre; asimismo, se integra por un total de 3 municipios, que son los siguientes:

- JOSE MARIA MORELOS, integrado por 14 secciones: 0262, 0264, de la 0270 a la 0271, de la 0273 a la 0276 y de la 0278 a la 0283.
- OTHON P. BLANCO, integrado por 26 secciones: de la 0414 a la 0420, de la 0430 a la 0447 y la sección 0450.
- BACALAR, integrado por 25 secciones: de la 0384 a la 0392 y de la 0394 a la 0409.

El Distrito 13 se conforma por un total de 65 secciones electorales.

Distrito 14

Esta Demarcación Territorial Distrital tiene su Cabecera ubicada en la localidad CHETUMAL perteneciente al municipio de Othón P. Blanco; asimismo, se encuentra integrado como se describe a continuación:

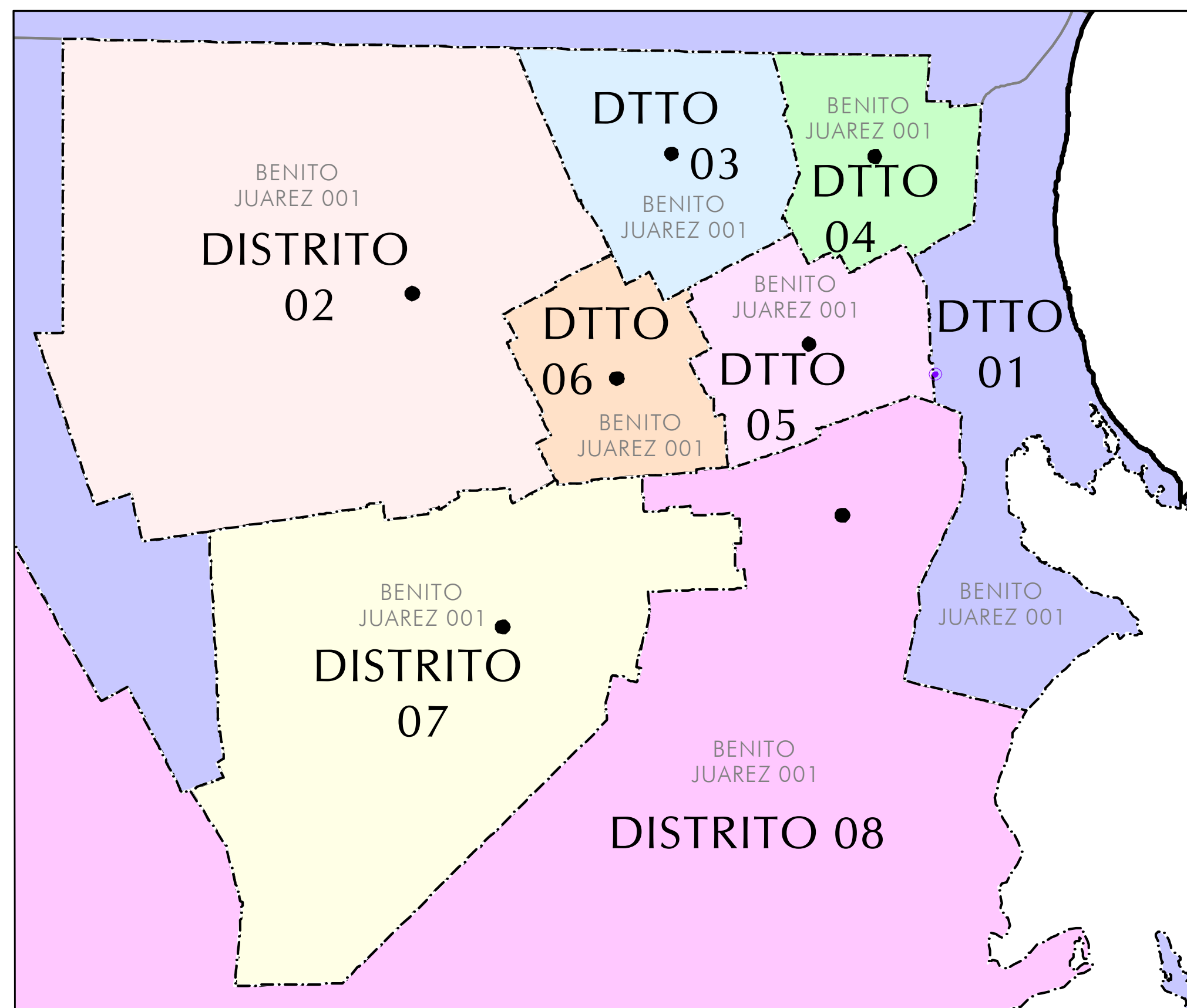

- OTHON P. BLANCO, integrado por 56 secciones: de la 0298 a la 0299, de la 0303 a la 0307, 0315, de la 0317 a la 0323, de la 0329 a la 0344, de la 0357 a la 0365, de la 0377 a la 0378, 0413, de la 0421 a la 0425, 0429, 0448, de la 0785 a la 0786 y de la 0807 a la 0810.

Distrito 15

Esta Demarcación Territorial Distrital tiene su Cabecera ubicada en la localidad CHETUMAL perteneciente al municipio de Othón P. Blanco; asimismo, se encuentra integrado como se describe a continuación:

- OTHON P. BLANCO, integrado por 78 secciones: de la 0300 a la 0302, de la 0308 a la 0314, de la 0324 a la 0328, de la 0345 a la 0356, de la 0366 a la 0372, de la 0374 a la 0375, de la 0379 a la 0383, 0393, de la 0410 a la 0412, de la 0426 a la 0428, de la 0775 a la 0784 y de la 0787 a la 0806.

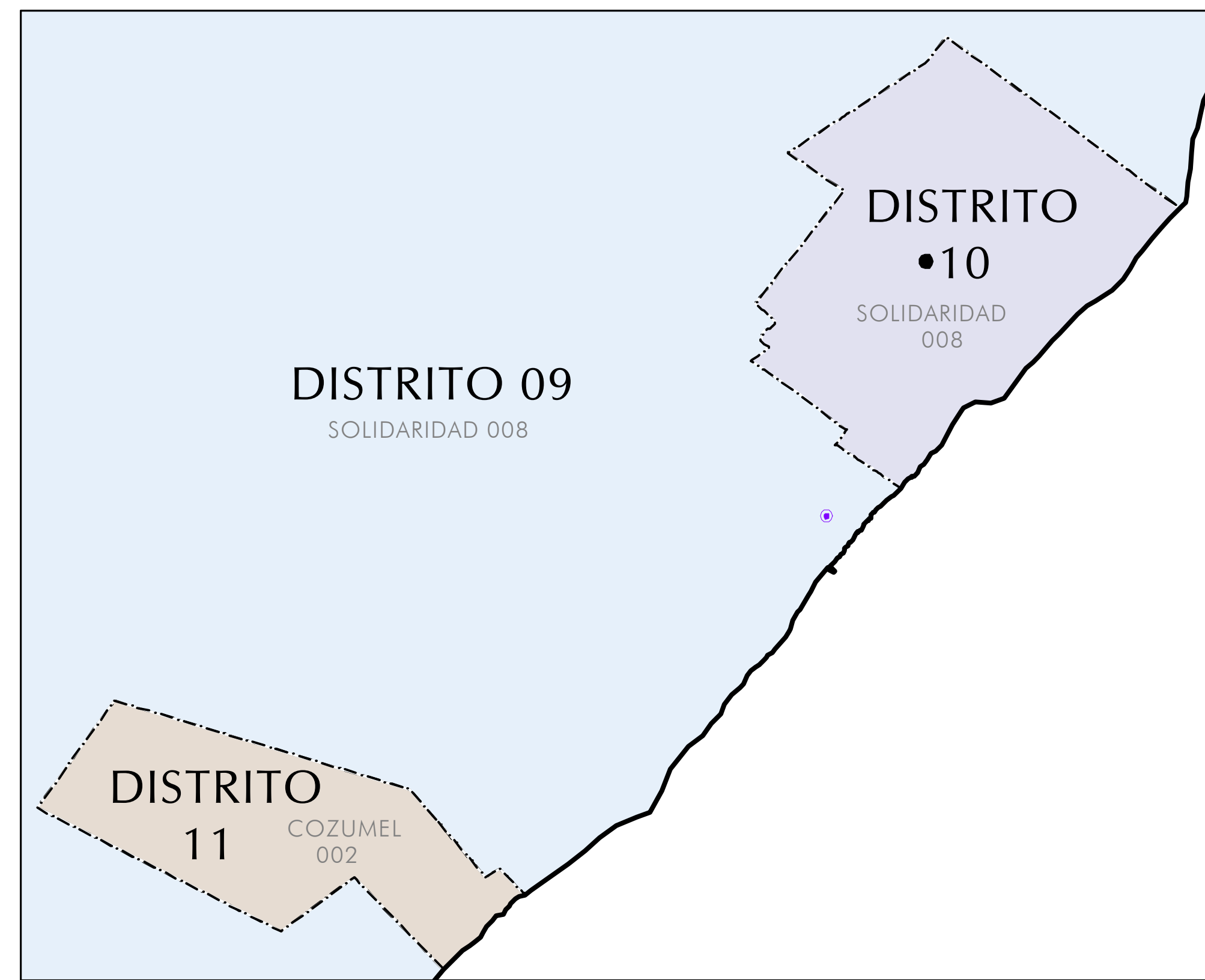
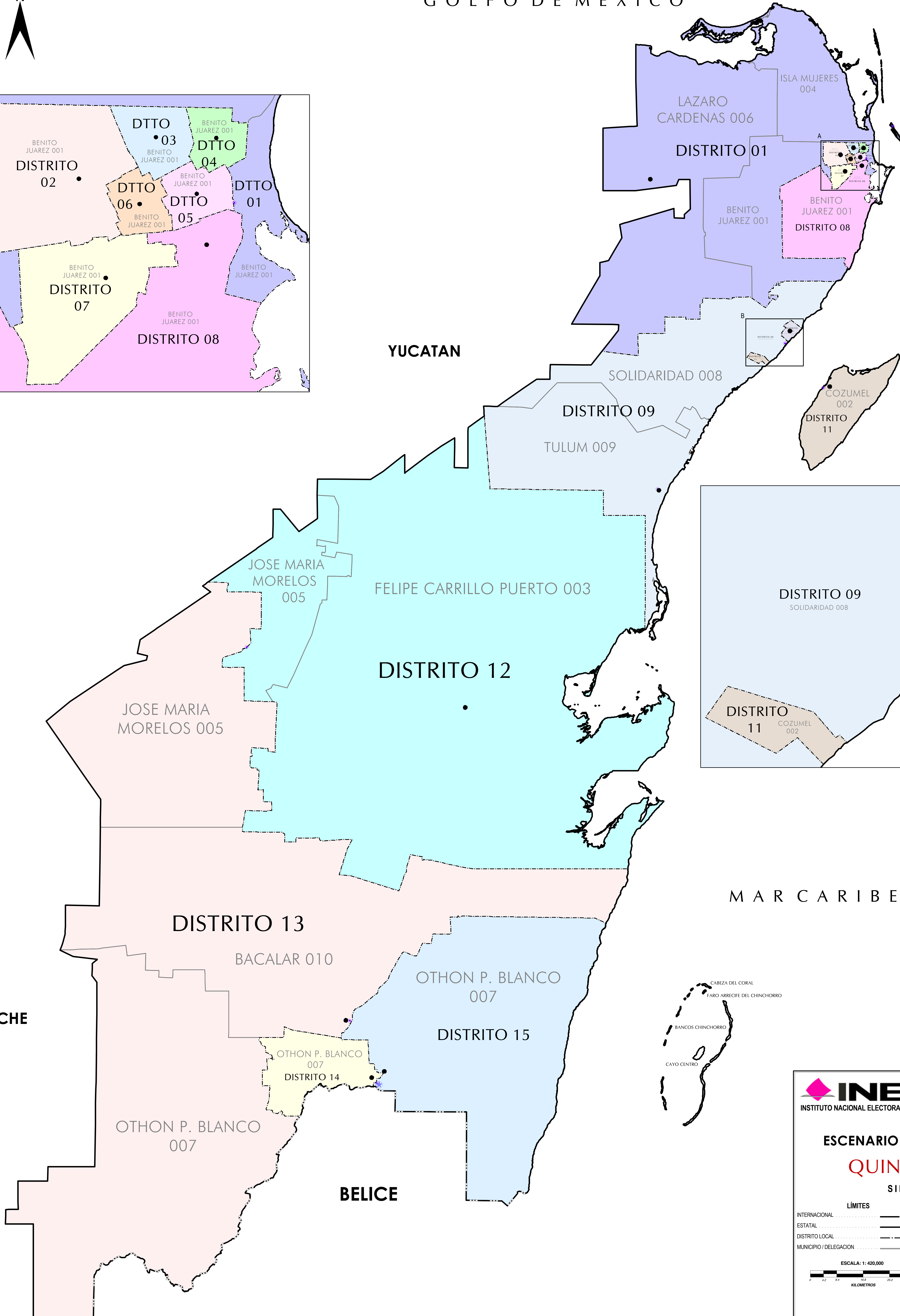
GOLFO DE MEXICO



YUCATAN

CAMPECHE

BELICE



MARCARIBE

INE INSTITUTO NACIONAL ELECTORAL
REGISTRO FEDERAL DE ELECTORES
COORDINACIÓN DE OPERACIÓN EN CAMPO
DIRECCIÓN DE CARTOGRAFÍA ELECTORAL

**ESCENARIO DISTRITOS LOCALES
QUINTANA ROO**

SIMBOLOGÍA

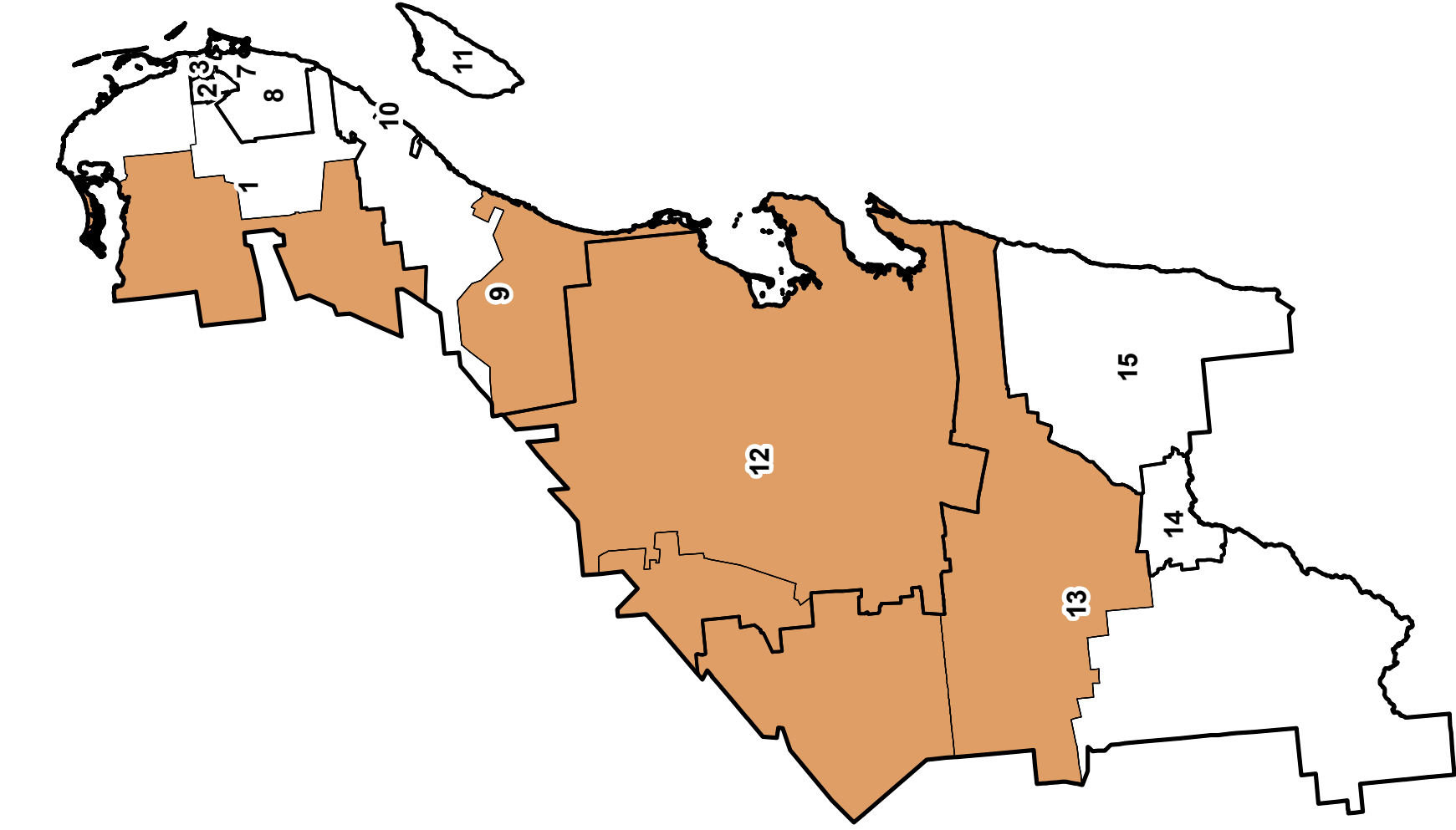
LÍMITES
INTERNACIONAL
ESTATAL
DISTRITO LOCAL
MUNICIPIO / DELEGACION

CLAVES GEOELECTORALES
DISTRITO LOCAL 01
MUNICIPIO / DELEGACION 001

ESCALA: 1:420,000
KILOMETROS

INFORMACIÓN BÁSICA		
DISTRITOS	MUNICIPIOS	SECCIONES
15	10	940

PROYECCIÓN: UNIVERSAL TRANSVERSA DE MERCATOR; DATUM: WGS 84
FUENTE: R.F.E.D.C.E.



Instituto Nacional Electoral
REGISTRO FEDERAL DE ELECTORES
COORDINACIÓN DE OPERACIÓN EN CAMPO
DIRECCIÓN DE CARTOGRAFÍA ELECTORAL

QUINTANA ROO MUNICIPIOS INDIGENAS

SIMBOLOGÍA

 40% Y MÁS DE POBLACIÓN INDIGENA

LÍMITES

INTERNACIONAL _____
ESTATAL _____
DISTRITAL LOCAL _____
DELEGACIONAL Y/O MUNICIPAL _____

CLAVES GEOELECTORALES

DISTRITO _____ **00**

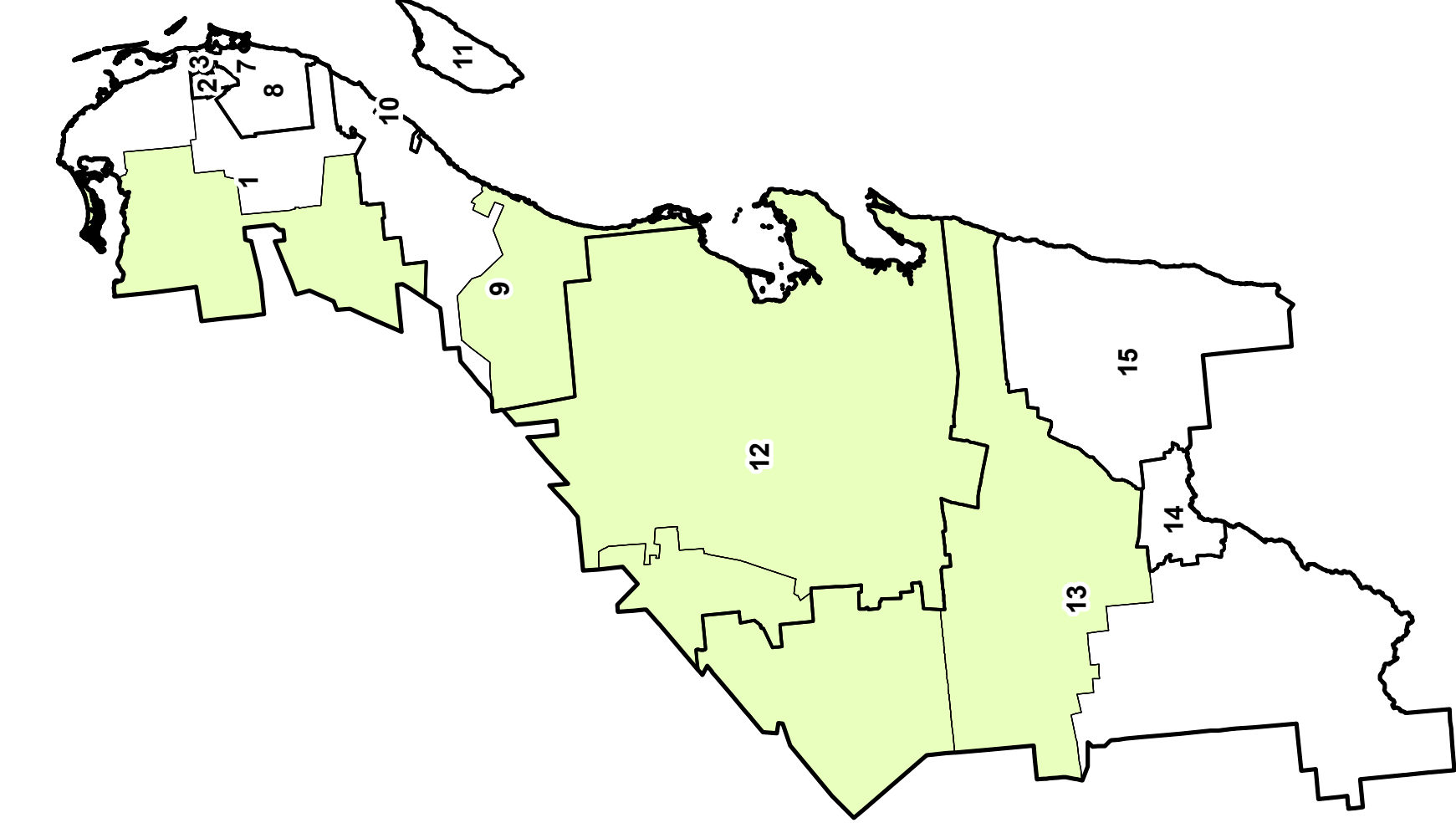
ESCALA

40 20 0 40 Km



FUENTE: COMISION NACIONAL PARA EL DESARROLLO
DE LOS PUEBLOS INDIGENAS (CDI).
INSTITUTO NACIONAL DE LENGUAS INDIGENAS (INALI).

ACTUALIZACION: PROCESO FEDERAL 2015



Instituto Nacional Electoral
REGISTRO FEDERAL DE ELECTORES
COORDINACION DE OPERACION EN CAMPO
DIRECCION DE CARTOGRAFIA ELECTORAL

QUINTANA ROO
MUNICIPIOS INDIGENAS
POR LENGUA
SIMBOLOGIA

 MAYA

LÍMITES

INTERNACIONAL _____
ESTATAL _____
DISTRITAL LOCAL _____
DELEGACIONAL Y/O MUNICIPAL _____

CLAVES GEOELECTORALES
DISTRITO _____ **00**

ESCALA

40 20 0 40 Km



FUENTE: COMISION NACIONAL PARA EL DESARROLLO
DE LOS PUEBLOS INDIGENAS (CDI).
INSTITUTO NACIONAL DE LENGUAS INDIGENAS (INALI).

ACTUALIZACION: PROCESO FEDERAL 2015