

ACUERDO DEL CONSEJO GENERAL DEL INSTITUTO NACIONAL ELECTORAL, POR EL QUE SE APRUEBA EL CATÁLOGO DE MUNICIPIOS Y SECCIONES QUE CONFORMAN EL MARCO GEOGRÁFICO ELECTORAL DE LA ENTIDAD FEDERATIVA DE COAHUILA, COMO INSUMO PARA LA GENERACIÓN DE LOS ESCENARIOS DE DISTRITACIÓN. INE/CG503/2015.

Al margen un sello con el Escudo Nacional, que dice: Estados Unidos Mexicanos.- Instituto Nacional Electoral.- Consejo General.- INE/CG503/2015.

ACUERDO DEL CONSEJO GENERAL DEL INSTITUTO NACIONAL ELECTORAL, POR EL QUE SE APRUEBA EL CATÁLOGO DE MUNICIPIOS Y SECCIONES QUE CONFORMAN EL MARCO GEOGRÁFICO ELECTORAL DE LA ENTIDAD FEDERATIVA DE COAHUILA, COMO INSUMO PARA LA GENERACIÓN DE LOS ESCENARIOS DE DISTRITACIÓN

ANTECEDENTES

- 1. Publicación del Decreto No. 707 en el Periódico Oficial del estado de Coahuila.** El 5 de septiembre de 1884, se publicó en el Periódico Oficial del estado de Coahuila, el Decreto No. 707, a través del cual se establece la división entre los municipios de Arteaga y Ramos Arizpe, en dicha entidad federativa.
- 2. Sentencia del Tribunal Electoral del Poder Judicial de la Federación mediante la cual se pronuncia respecto de la problemática de límites entre los municipios de Arteaga y Ramos Arizpe.** El 15 de octubre de 2009, la Sala Regional del Tribunal Electoral del Poder Judicial de la Federación correspondiente a la Segunda Circunscripción Plurinominal, resolvió el Juicio para la Protección de los Derechos Político-Electorales del Ciudadano, identificado con número de expediente SM-JDC-380/2009, promovido por 66 ciudadanos, en la cual se determinó que los actores pertenecen al municipio de Ramos Arizpe y no al de Arteaga, ambos en el estado de Coahuila.
- 3. Sentencia del Tribunal Electoral del Poder Judicial de la Federación mediante la cual se pronuncia respecto de la problemática de límites entre los municipios de Arteaga y Ramos Arizpe.** El 14 de junio de 2011, la Sala Regional del Tribunal Electoral del Poder Judicial de la Federación correspondiente a la Segunda Circunscripción Plurinominal, al resolver el Juicio para la Protección de los Derechos Político Electorales del Ciudadano, identificado con número de expediente SM-JDC-187/2011 y Acumulados, determinó que los ciudadanos cuyo domicilio se ubicaba en el Fraccionamiento Santa Fe debían ser referenciados en el municipio de Ramos Arizpe, Coahuila, perteneciendo a la sección electoral 0664 y no a la 0057 del municipio de Arteaga, en dicha entidad federativa.
- 4. Reforma Constitucional.** El 10 de febrero de 2014, se publicó en el Diario Oficial de la Federación, el Decreto por el que se reforman, adicionan y derogan diversas disposiciones de la Constitución Política de los Estados Unidos Mexicanos, en materia político-electoral.
- 5. Creación del Instituto Nacional Electoral.** El 4 de abril de 2014, el Consejero Presidente, las y los Consejeros Electorales, rindieron protesta constitucional, con lo que se integró este Consejo General, dando formal inicio a los trabajos del Instituto Nacional Electoral.
- 6. Publicación de la Ley General de Instituciones y Procedimientos Electorales.** El 23 de mayo de 2014, se publicó en el Diario Oficial de la Federación, el Decreto por el que se expidió la Ley General de Instituciones y Procedimientos Electorales; y se reformaron y adicionaron diversas disposiciones de la Ley General del Sistema de Medios de Impugnación en Materia Electoral, de la Ley Orgánica del Poder Judicial de la Federación y de la Ley Federal de Responsabilidades Administrativas de los Servidores Públicos, mismo que abrogó al Código Federal de Instituciones y Procedimientos Electorales.
- 7. Pronunciamiento sobre la demarcación geográfica en las entidades federativas con Proceso Electoral Local 2014-2015.** El 20 de junio de 2014, este Consejo General del Instituto Nacional Electoral, mediante Acuerdo INE/CG48/2014, se pronunció sobre la demarcación geográfica en las entidades federativas con Proceso Electoral Local 2014-2015, en el sentido de que con base en los plazos que contempla la reforma constitucional y legal, no es posible realizar las actividades necesarias para efectuar cambios a su distritación actual.

El Punto Cuarto del Acuerdo referido en el párrafo que precede, dispuso que la Junta General Ejecutiva del Instituto Nacional Electoral, iniciara los proyectos para la demarcación territorial de la geografía electoral nacional, en términos de la nueva legislación.

8. **Creación del Comité Técnico para el Seguimiento y Evaluación de los Trabajos de Distritación.** El 19 de noviembre de 2014, el Consejo General del Instituto Nacional Electoral, mediante Acuerdo INE/CG258/2014, aprobó la creación del “Comité Técnico para el Seguimiento y Evaluación de los Trabajos de Distritación”, como instancia de asesoría técnico-científica de este Instituto para el desarrollo de actividades o programas que le sean conferidas en materia de redistribución federal y local.
9. **Aprobación del Plan de Trabajo del Proyecto de Distritación para el año 2015.** El 26 de marzo de 2015, la Junta General Ejecutiva del Instituto Nacional Electoral, mediante Acuerdo INE/JGE45/2015, aprobó el Plan de Trabajo del Proyecto de Distritación para las entidades federativas con Procesos Electorales Locales 2015-2016 y 2016-2017.
10. **Aprobación de los criterios para las distritaciones locales y sus reglas operativas.** El 15 de abril de 2015, mediante Acuerdo INE/CG195/2015, este órgano de dirección superior del Instituto Nacional Electoral aprobó los criterios y reglas operativas que deberán aplicarse para el análisis y la delimitación territorial de los Distritos en las entidades federativas, previo a sus respectivos Procesos Electorales Locales.
11. **Sentencia del Tribunal Electoral del Poder Judicial de la Federación mediante la que confirma el acuerdo INE/CG404/2015.** El 15 de julio de 2015, la Sala Superior del Tribunal Electoral del Poder Judicial de la Federación al resolver el Recurso de Apelación con número de expediente SUP-RAP-258/2015, determinó que este Instituto Nacional Electoral en cuanto a la oportunidad de la aprobación de la Distritación, debe estar a lo que disponga el artículo 214, párrafo 2 de la Ley General de Instituciones y Procedimientos Electorales, que establece que la Distritación deberá aprobarse antes de que inicie el Proceso Electoral en que vaya a aplicarse.
12. **Aprobación de la Comisión del Registro Federal de Electores.** El 22 de julio de 2015, la Comisión del Registro Federal de Electores aprobó someter a la consideración de este órgano de dirección superior el proyecto de Acuerdo del Consejo General del Instituto Nacional Electoral, por el que se aprueba el catálogo de municipios y secciones que conforman el Marco Geográfico Electoral de la entidad federativa de Coahuila, como insumo para la generación de los escenarios de Distritación.

CONSIDERACIONES

PRIMERA. Competencia.

Este Consejo General es competente para conocer y aprobar el catálogo de municipios y secciones que conforman el Marco Geográfico Electoral de la entidad federativa de Coahuila, como insumo para la generación de los escenarios de Distritación, conforme a lo previsto en los artículos 41, párrafo segundo, Base V, apartado A, párrafos primero y segundo, y apartado B, inciso a), numeral 2; 52 y 53 de la Constitución Política de los Estados Unidos Mexicanos; 29; 30, párrafos 1, incisos a), c) y f) y 2; 31, párrafo 1; 32, párrafo 1, inciso a), fracciones II y III; 34, párrafo 1, inciso a); 35; 42, párrafo 10; 44, párrafo 1, incisos l), gg), hh) y jj); 54, párrafo 1, incisos g) y h), y 214, párrafos 1, 2 y 3 de la Ley General de Instituciones y Procedimientos Electorales; 4, párrafos 1 y 2, apartado A), inciso a); 5, párrafo 1, inciso n), y 45, párrafo 1, inciso q) del Reglamento Interior del Instituto Nacional Electoral.

SEGUNDA. Razones jurídicas que sustentan la determinación.

El artículo 1 de la Constitución Política de los Estados Unidos Mexicanos, establece el principio pro persona, el cual implica que toda autoridad está obligada a interpretar los derechos fundamentales establecidos en la Constitución y los tratados internacionales de la manera en que más beneficie a la persona, con motivo de promover, respetar, proteger y garantizar los derechos humanos de conformidad con los principios de universalidad, interdependencia, imparcialidad y progresividad.

Por su parte, el artículo 26, Apartado B de la Constitución Federal, señala que el Estado contará con un Sistema Nacional de Información Estadística y Geográfica cuyos datos serán considerados oficiales. Para la Federación, estados, Distrito Federal y municipios, los datos contenidos en el Sistema serán de uso obligatorio en los términos que establezca la ley.

Ahora bien, como lo señala el artículo 41, párrafo segundo, Base V, apartado B, inciso a), numeral 2 de la referida Constitución Federal, para los Procesos Electorales Federales y Locales, corresponde al Instituto Nacional Electoral en los términos que establece la propia Constitución y las leyes, la geografía electoral, así como el diseño y determinación de los Distritos electorales y la división del territorio en secciones electorales.

Asimismo, el artículo 52 de la Carta Magna, dispone que la Cámara de Diputados del Congreso de la Unión estará integrada por 300 diputados electos según el principio de votación mayoritaria relativa, mediante el sistema de Distritos electorales uninominales y 200 diputados que serán electos según el principio de representación proporcional mediante el sistema de listas regionales votadas en circunscripciones plurinominales.

Por su parte, el artículo 53 Constitucional establece que la demarcación territorial de los 300 Distritos electorales uninominales será la que resulte de dividir la población total del país entre los Distritos señalados. La distribución de los Distritos electorales uninominales entre las entidades federativas se hará teniendo en cuenta el último Censo General de Población, sin que en ningún caso la representación de una entidad federativa pueda ser menor de dos diputados por el principio de mayoría relativa.

El artículo 32, párrafo 1, inciso a), fracción II de la Ley General de Instituciones y Procedimientos Electorales, señala que para los Procesos Electorales Federales y Locales, corresponde a este Instituto, entre otras atribuciones, la geografía electoral, así como el diseño y determinación de los Distritos electorales y división del territorio en secciones electorales.

De igual manera, el artículo 44, párrafo 1, inciso I) de la ley de la materia, prevé que este Consejo General tiene, entre otras atribuciones, la de dictar los Lineamientos relativos al Registro Federal de Electores y ordenar a la Junta General Ejecutiva hacer los estudios y formular los proyectos para la división del territorio de la República en 300 Distritos electorales uninominales y su cabecera, su división en secciones electorales, para determinar el ámbito territorial de las cinco circunscripciones electorales plurinominales y la localidad de la entidad federativa que será cabecera de cada una de ellas; así como la división territorial de los Distritos en el ámbito local y, en su caso, aprobarlos.

De acuerdo a lo previsto en el párrafo 1, incisos gg), hh) y jj) del artículo señalado en el párrafo que precede, este Consejo General tiene, entre otras atribuciones, la de aprobar y expedir los Reglamentos, Lineamientos y Acuerdos para ejercer las facultades previstas en el Apartado B de la Base V del artículo 41 de la Constitución Federal; aprobar la geografía electoral federal y de las entidades federativas, de conformidad con los resultados del censo nacional de población; así como, dictar los Acuerdos necesarios para hacer efectivas las anteriores atribuciones y las demás señaladas en la Ley General electoral o en otra legislación aplicable.

En ese tenor, con fundamento en el artículo 54, párrafo 1, inciso g) de la ley referida, corresponde a la Dirección Ejecutiva del Registro Federal de Electores formular, con base en los estudios que realice, el proyecto de división del territorio nacional en 300 Distritos electorales uninominales, así como el de las cinco circunscripciones plurinominales.

Por su parte, el inciso h) del precepto legal que se menciona en el párrafo que antecede, dispone que es atribución de la Dirección Ejecutiva del Registro Federal de Electores, mantener actualizada la cartografía electoral del país, clasificada por entidad, Distrito electoral federal, Distrito electoral local, municipio y sección electoral.

El artículo 214, párrafo 1 de la misma ley, mandata que la demarcación de los Distritos electorales federales y locales será realizada por este Instituto con base en el último Censo General de Población y los criterios generales que determine este Consejo General.

En esos términos, de conformidad con lo dispuesto en el párrafo 2 del artículo 214 de la citada ley, este Consejo General ordenó a la Junta General Ejecutiva realizar los estudios conducentes y aprobar los criterios generales para efectuar una nueva distribución territorial de los Distritos electorales federales y locales. La distritación deberá, en su caso, aprobarse antes de que inicie el Proceso Electoral en que vaya a aplicarse.

De esa misma manera, el párrafo 3 del precepto legal que se señala en el párrafo anterior, prescribe que según lo dispuesto por el artículo 53 de la Constitución Federal, una vez establecida la demarcación territorial de los 300 Distritos electorales uninominales federales, basada en el último Censo General de Población, el Consejo General aprobará, en su caso, la distribución de los Distritos electorales entre las entidades federativas, asegurando que la representación de un estado sea al menos de dos diputados por el principio de mayoría relativa.

Con la reforma constitucional del 10 de febrero de 2014, en materia político-electoral, este Instituto tiene como nueva atribución, en el ámbito local, la de realizar estudios, diseñar y formular el proyecto conforme al último Censo General de Población, los Distritos electorales por mayoría relativa, así como la división del territorio de los estados y el Distrito Federal, conforme lo establece artículo 41, párrafo segundo, Base V, Apartado B, inciso a), numeral 2 de la Constitución Política de los Estados Unidos Mexicanos y 214 de la Ley General electoral.

Es importante señalar que la Sala Superior del Tribunal Electoral del Poder Judicial de la Federación, al resolver el Recurso de Apelación identificado con el número de expediente SUP-RAP-258/2015, determinó que es dable concluir que no resulta aplicable al caso concreto el plazo previsto en el multicitado artículo 105, fracción II de la Constitución Federal, dado que por mandato constitucional para el ejercicio de la facultad concerniente a la geografía electoral, el Instituto Nacional Electoral debe estar a lo que disponga la propia Constitución y la ley atinente; siendo que en cuanto a la oportunidad de la aprobación de la distritación, el artículo 214, párrafo 2, de la Ley General de Instituciones y Procedimientos Electorales dispone expresamente que la distritación deberá, en su caso, aprobarse antes de que inicie el Proceso Electoral en que vaya a aplicarse.

Por lo anterior, la máxima autoridad jurisdiccional en la materia considera que, tal como lo dispone el mencionado artículo 214, párrafo 2 de la Ley General electoral, basta que las actividades de distritación se desarrollen y aprueben antes de que inicie el Proceso Electoral en que vayan a aplicarse.

Ahora bien, conforme al artículo 67, fracción I de la Constitución Política del Estado de Coahuila de Zaragoza, es atribución del Congreso del Estado expedir, reformar, derogar y abrogar leyes y decretos, en todo lo concerniente al Poder Público del Estado.

A su vez, la fracción XII del referido numeral, señala que es atribución del Congreso Local fijar el territorio que corresponda a los Municipios; arreglar sus límites y, por el voto de las dos terceras partes de sus miembros, modificar la extensión de los mismos, suprimirlos y crear otros, cuando así lo exija el buen servicio público; asimismo, otorgar su aprobación para la celebración de convenios de coordinación o asociación de los Municipios del Estado con los Municipios de otros Estados de la República, para la más eficaz prestación de los servicios públicos municipales o el mejor ejercicio de las funciones que les corresponden.

Por su parte, el artículo 8 del Código Municipal para el Estado de Coahuila de Zaragoza, señala que los municipios tendrán el territorio comprendido dentro de los límites que hasta la actualidad se les ha reconocido en sus respectivos decretos de constitución o que históricamente se reconozcan entre sí.

La Sala Regional del Tribunal Electoral del Poder Judicial de la Federación, correspondiente a la Segunda Circunscripción Plurinominal, al dictar sentencia dentro de los expedientes SM-JDC-380/2009, y SM-JDC-187/2011 y Acumulados, promovidos por diversos ciudadanos pertenecientes al Fraccionamiento Santa Fe, ubicado en la cartografía electoral federal en el municipio de Arteaga, determinó que los domicilios de los actores deberían ser referenciados al municipio de Ramos Arizpe y no al de Arteaga, ordenando a este Instituto la expedición de las credenciales para votar con georreferencia en el municipio de Ramos Arizpe.

En razón de los preceptos normativos, el Decreto y la sentencia referidos, se considera que válidamente este Consejo General se encuentra facultado para aprobar el catálogo de municipios y secciones que conforman el Marco Geográfico Electoral de la entidad federativa de Coahuila como insumo para la generación de los escenarios de la Distritación local, a partir de la modificación de la cartografía electoral respecto de los límites territoriales entre los municipios de Arteaga y Ramos Arizpe, en el estado de Coahuila.

TERCERA. Motivos para aprobar el catálogo de municipios y secciones que conforman el Marco Geográfico Electoral de la entidad federativa de Coahuila.

Como ya ha quedado expuesto, con la reforma constitucional en materia político-electoral, este Instituto adquirió como nuevas atribuciones, entre otras, establecer y determinar la geografía electoral de las entidades federativas, así como el diseño y determinación de los Distritos electorales y la división del territorio en secciones electorales.

En ese sentido, este Instituto debe llevar a cabo las tareas necesarias, previo al inicio de los Procesos Electorales Locales respectivos, para aprobar la demarcación de los Distritos electorales a utilizarse en ellos.

Así, la Junta General Ejecutiva, en el marco de los trabajos para la construcción de los escenarios de distritación local, que serán puestos a consideración de este órgano máximo de dirección, aprobó para tal efecto el Plan de Trabajo del Proyecto de Distritación que define las etapas que deberá realizar la Dirección Ejecutiva del Registro Federal de Electores, en coadyuvancia con el Comité Técnico para el Seguimiento y Evaluación de los Trabajos de Distritación y las comisiones de vigilancia del Registro Federal de Electores.

Asimismo, este Consejo General determinó en el Punto Sexto del Acuerdo INE/CG195/2015, por el que se aprobaron los criterios y las reglas operativas que deberán aplicarse para el análisis y la delimitación territorial de los Distritos en las entidades federativas, previo a sus respectivos Procesos Electorales Locales, que los proyectos de la nueva distritación electoral deberán ser presentados para su discusión y, en su caso, aprobación a este órgano de dirección superior.

Para el año 2015, el Plan de Trabajo del Proyecto de Distritación aprobado a través del Acuerdo INE/JGE45/2015, planteó como meta reconfigurar los Distritos locales de las trece entidades federativas que tendrán elección de diputados locales durante 2016 (Aguascalientes, Baja California, Chihuahua, Durango, Hidalgo, Oaxaca, Puebla, Quintana Roo, Sinaloa, Tamaulipas, Tlaxcala, Veracruz y Zacatecas). Asimismo, definió la ruta para trazar los Distritos electorales en las dos entidades federativas que tendrán elecciones legislativas en 2017 (Coahuila y Nayarit).

Para la construcción de los escenarios de Distritación, las referidas entidades federativas fueron agrupadas por bloques en razón del inicio de sus Procesos Electorales Locales, de tal forma que se contara con las condiciones óptimas para la aprobación de la demarcación distrital en cada una de ellas.

En ese sentido, para iniciar con los trabajos de Distritación a nivel local de la entidad federativa de Coahuila, materia del presente Acuerdo, es necesario contar con un Marco Geográfico Electoral para que, con base en éste se formulen los escenarios de la nueva demarcación territorial de los Distritos electorales locales.

Bajo ese tenor, las restricciones legales, la dinámica demográfica, la geografía y sus accidentes, la obligación de proteger la integridad territorial de las comunidades indígenas y los aspectos operativos e informáticos, son las variables que deben conjugarse para llevar a cabo los trabajos tendientes a aprobar una nueva demarcación territorial, mismos que para poder materializarse se debe contar con un Marco Geográfico Electoral.

Por tales motivos, es importante aprobar el catálogo de municipios y secciones que conforman el Marco Geográfico Electoral de esa entidad federativa, de tal manera que optimice la combinación de las variables demográficas, geográficas, políticas y aquellas relacionadas con la identidad cultural y, con ello, lograr un alto grado de calidad, precisión y consistencia en los trabajos que se desarrollen para la Distritación.

El catálogo de municipios y secciones que conforman el Marco Geográfico Electoral que se pone a consideración de este órgano de dirección superior, deriva de la Cartografía Electoral Federal aprobada por este Consejo General mediante Acuerdo INE/CG177/2014 de fecha 30 de septiembre de 2014, la cual considera las actualizaciones referentes a los programas de reseccionamiento, integración seccional y afectaciones a límites municipales que formaron parte del mencionado Acuerdo, así como el Acuerdo INE/CG182/2014 de la misma fecha, por el cual se determinó mantener los 300 Distritos electorales uninominales federales en que se divide el país, sus respectivas cabeceras distritales, el ámbito territorial y las cabeceras de las cinco circunscripciones plurinominales.

Además, la conformación del referido Marco Geográfico Electoral incorpora la modificación de límites municipales entre los municipios de Arteaga y Ramos Arizpe en el estado de Coahuila.

Cabe precisar que, derivado de las resoluciones emitidas por la Sala Regional del Tribunal Electoral del Poder Judicial de la Federación en los expedientes SM-JDC-380/2009 y SM-JDC-187/2011 y Acumulados, en las cuales determinó que los ciudadanos que habitan en el Fraccionamiento Santa Fe, debían ser georreferenciados al municipio de Ramos Arizpe y no al de Arteaga como se encontraba en la cartografía electoral federal del otrora Instituto Federal Electoral, esta autoridad electoral identificó que existía un conflicto respecto de los límites de ambos municipios que trajo como consecuencia la presentación de los referidos medios de impugnación.

En virtud de lo anterior, y ante la imposibilidad técnica para verificar tal circunstancia a la luz del Decreto Número 707, publicado el día 5 de septiembre de 1884 en el Periódico Oficial del Estado de Coahuila, ya que en la descripción de los referidos límites se utilizan rasgos físicos y culturales que no pueden ser identificables por su antigüedad, este Instituto realizó el análisis de los límites intermunicipales entre los municipios de Arteaga y Ramos Arizpe que se advierten en la cartografía del Instituto Nacional de Estadística y Geografía, identificando que, en efecto, el Fraccionamiento Santa Fe se encontraba referenciado en el municipio de Ramos Arizpe, al igual que diversas localidades aledañas.

En ese sentido, la modificación que corresponde al presente Acuerdo se realizó tomando en cuenta la problemática identificada, misma que fue dirimida por la autoridad competente que en términos de lo dispuesto por el artículo 99 de la Constitución Política de los Estados Unidos Mexicanos es la máxima autoridad en la materia, así como la cartografía del Instituto Nacional de Estadística y Geografía, misma que de conformidad con el artículo 26, Apartado B de la Constitución Federal, resulta de carácter oficial y de observancia obligatoria para este Instituto Nacional Electoral.

Cabe resaltar que, en las sentencias de mérito, el Tribunal Electoral del Poder Judicial de la Federación tomó como prueba la información del Instituto Nacional de Estadística y Geografía, bajo el argumento de que "el Instituto mencionado es el organismo técnico encargado de normar y coordinar el Sistema Nacional de Información y Estadística, en el cual se describen los límites estatales y municipales, y cuyos datos son oficiales".

En consecuencia, este Instituto Nacional Electoral, atento al principio pro persona que establece el artículo 1 de la Constitución Política de los Estados Unidos Mexicanos, tiene la obligación de garantizar a los ciudadanos el pleno ejercicio de sus derechos políticos en el municipio al que pertenecen, razón por la cual se considera procedente actualizar la cartografía electoral, respecto de los límites municipales de Arteaga y Ramos Arizpe en el estado de Coahuila.

La aprobación del nuevo Marco Geográfico Electoral permitirá que se garantice el pleno ejercicio de los derechos político-electorales de los ciudadanos que habitan las localidades afectadas, ya que podrán emitir su sufragio por las autoridades que efectivamente los representan, asegurando en todo momento que este Instituto, a través de los procedimientos previstos en la Ley General electoral, notificará a dichos ciudadanos dicha actualización.

Cabe mencionar que el Marco Geográfico Electoral de Coahuila fue hecho del conocimiento del Comité Técnico para el Seguimiento y Evaluación de los Trabajos de Distritación el día 26 de junio de 2015; finalmente, de la entrega referida, no se emitió opinión técnica por parte de dicho órgano.

Por las razones expuestas, resulta conveniente que este Consejo General apruebe el catálogo de municipios y secciones que conforman el Marco Geográfico Electoral de la entidad federativa de Coahuila, con la finalidad de que se cuente con uno de los insumos para la definición de los escenarios de distritación local, que aprobará este órgano máximo de dirección.

De ser el caso que este Consejo General apruebe el presente Acuerdo, a fin de dar cumplimiento a lo dispuesto por los artículos 43, párrafos 1 y 2; 45, párrafo 1, inciso o) y 46, párrafo 1, inciso k) de la Ley General de Instituciones y Procedimientos Electorales, es conveniente que el Consejero Presidente instruya al Secretario de este Consejo General, a efecto de que provea lo necesario para que el presente Acuerdo sea publicado en el Diario Oficial de la Federación.

En razón de los Resultandos y Consideraciones expuestas y con fundamento en los artículos 41, párrafo segundo, Base V, apartado A, párrafos primero y segundo y apartado B, inciso a), numeral 2; 52 y 53 de la Constitución Política de los Estados Unidos Mexicanos; 29; 30, párrafos 1, incisos a), c) y f) y 2; 31, párrafo 1; 32, párrafo 1, inciso a), fracción II y III; 34, párrafo 1, inciso a); 35; 42, párrafo 10; 44, párrafo 1, incisos l), gg), hh) y jj); 54, párrafo 1, incisos g) y h) y 214, párrafos 1, 2 y 3 de la Ley General de Instituciones y Procedimientos Electorales; 4, párrafo 1 y 2, apartado A), inciso a); 5, párrafo 1, inciso n) y 45, párrafo 1, inciso q), del Reglamento Interior del Instituto Nacional Electoral, este Consejo General en ejercicio de sus facultades, emite los siguientes:

ACUERDOS

PRIMERO. Se aprueba la modificación de la cartografía electoral respecto de los límites territoriales entre los municipios de Arteaga y Ramos Arizpe, en el estado de Coahuila, como insumo para la generación de los escenarios de distritación, de conformidad con el **Anexo 1** que se acompaña al presente Acuerdo y que forma parte integral del mismo.

SEGUNDO. Se aprueba el catálogo de municipios y secciones que conforman el Marco Geográfico Electoral del estado de Coahuila, como insumo para la generación de los escenarios de distritación, de conformidad con el **Anexo 2** que se acompaña al presente Acuerdo y que forma parte integral del mismo.

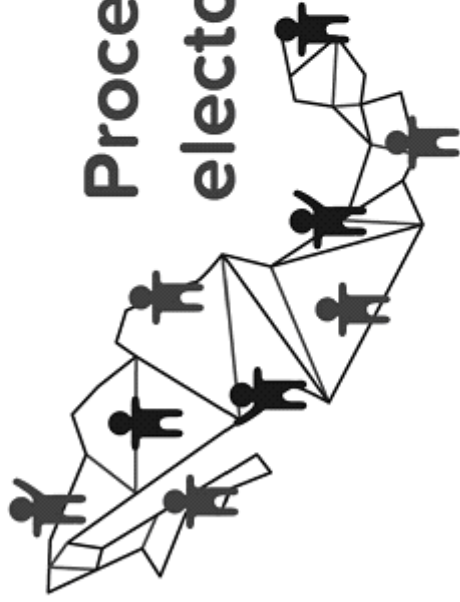
TERCERO. El presente Acuerdo entrará en vigor al día siguiente de su aprobación por parte de este Consejo General.

CUARTO. Publíquese el presente Acuerdo en el Diario Oficial de la Federación.

El presente Acuerdo fue aprobado en sesión ordinaria del Consejo General celebrada el 29 de julio de dos mil quince, por votación unánime de los Consejeros Electorales, Licenciado Enrique Andrade González, Maestro Marco Antonio Baños Martínez, Maestra Adriana Margarita Favela Herrera, Maestra Beatriz Eugenia Galindo Centeno, Doctor Ciro Murayama Rendón, Doctor Benito Nacif Hernández, Doctor José Roberto Ruiz Saldaña, Licenciada Alejandra Pamela San Martín Ríos y Valles, Maestro Arturo Sánchez Gutiérrez, Licenciado Javier Santiago Castillo y del Consejero Presidente, Doctor Lorenzo Córdova Vianello.

El Consejero Presidente del Consejo General, **Lorenzo Córdova Vianello**.- Rúbrica.- El Secretario del Consejo General, **Edmundo Jacobo Molina**.- Rúbrica.

DIRECCIÓN EJECUTIVA DEL
REGISTRO FEDERAL DE ELECTORES



Proceso de distritación electoral local 2015

Actualización del Marco Geográfico Electoral
Modificación de límites territoriales entre los municipios
de Arteaga y Ramos Arizpe en el estado de Coahuila



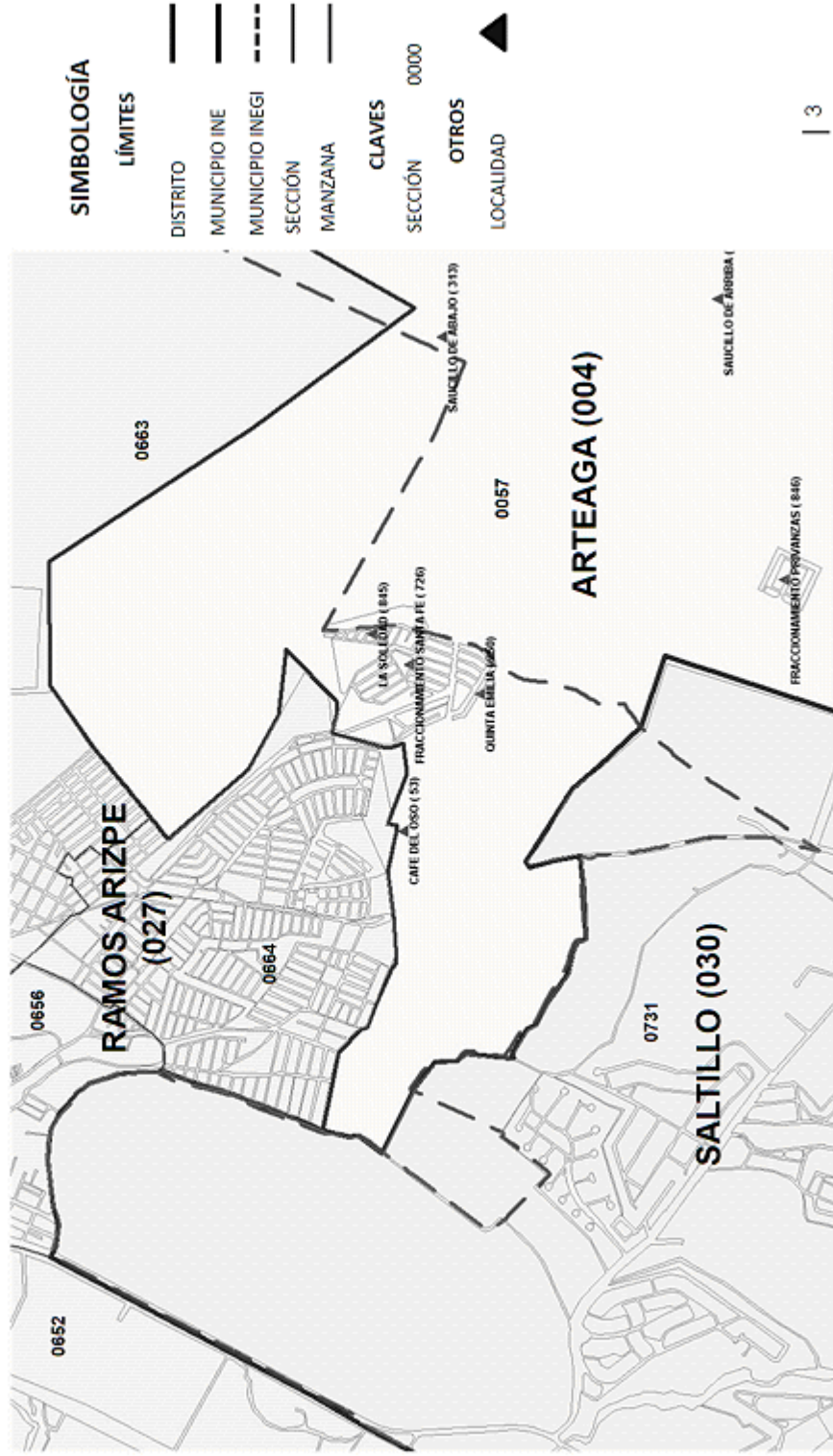
Introducción

En el marco de los trabajos de afectación al Marco Geográfico Electoral por la modificación de límites municipales, que anteceden a la generación de los escenarios de distritación local en el estado de Coahuila, la Dirección Ejecutiva del Registro Federal de Electores analizó un caso sustentado en el Decreto 707, que por su antigüedad (5 de septiembre de 1884), describe rasgos físicos y culturales que no son identificables en campo, lo cual impide la modificación de los límites entre los municipios involucrados.

Para el análisis del caso, y considerando la limitante del Decreto 707, se propone utilizar los límites municipales establecidos en el Marco Geostadístico del Instituto Nacional de Estadística y Geografía (INEGI), toda vez que el artículo 26, Apartado B de la Constitución Política de los Estados Unidos Mexicanos establece que los datos del Sistema Nacional de Información Estadística y Geográfica deben ser considerados como oficiales. Dicho sistema está bajo la responsabilidad del INEGI.

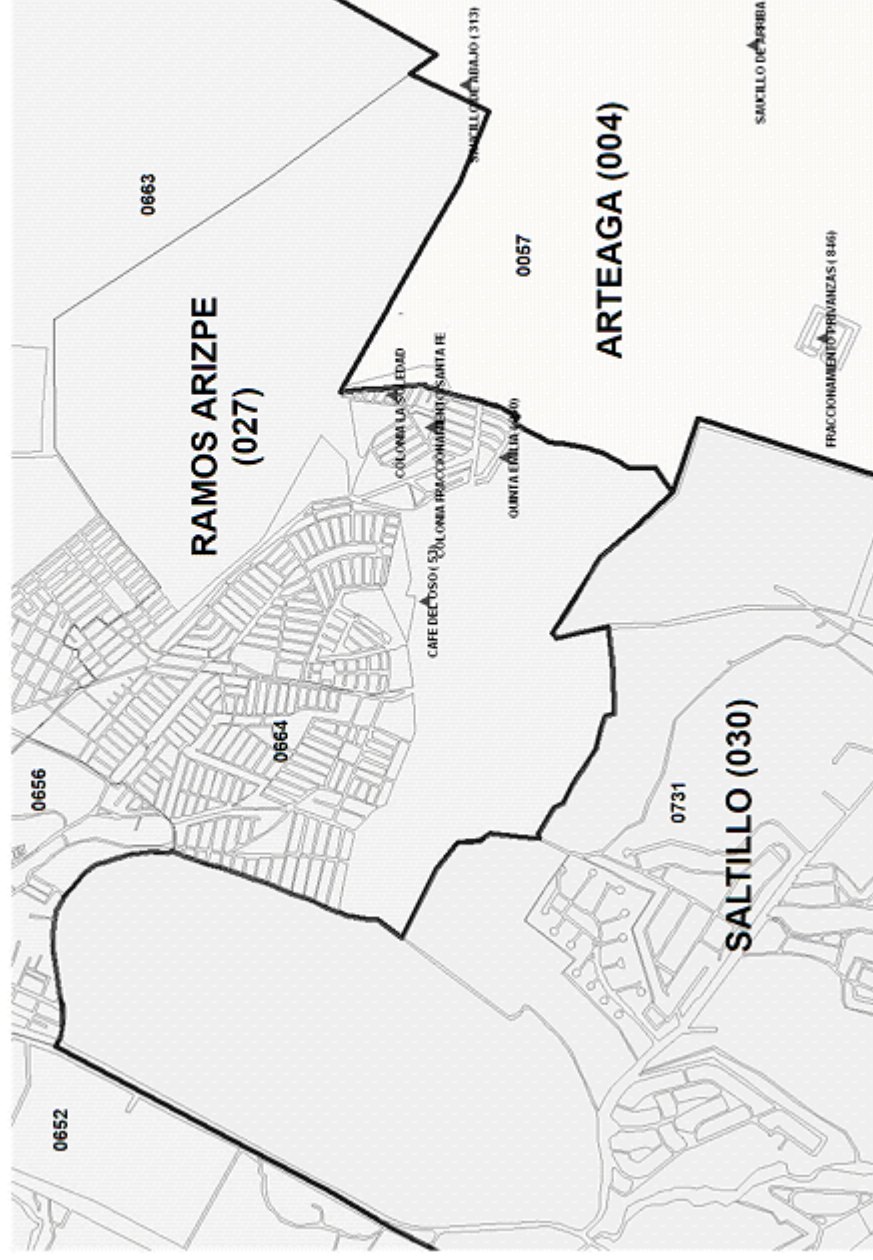
Así mismo, mediante sentencia SM-JDC-380/2009, la Segunda Sala del Tribunal Electoral del Poder Judicial de la Federación dictaminó que los ciudadanos quejosos del Fraccionamiento Santa Fe (uno de los asentamientos ubicados en la zona afectada), que en la cartografía electoral se encuentra en la sección electoral 0057 del municipio de Arteaga, deberían de contar con Credencial para Votar con referencia en el municipio de Ramos Arizpe, con el fin de que puedan sufragar por las autoridades de esa demarcación municipal.

Plano actual





Propuesta de actualización





Proceso de distritación
electoral local 2015

Descripción técnica

Entidad	Coahuila de Zaragoza
Municipios	Arteaga, Ramos Arizpe
Localidades	Fraccionamientos La Soledad, Santa Fe y Quinta Emilia
Ciudadanos afectados	931 (Padrón Electoral), 907 (Lista Nominal) Actualizado al 30 de enero de 2015
Documentación oficial	Marco Geoestadístico del INEGI

Las localidades Café del Oso, Quinta Emilia, Fraccionamiento Santa Fe y La Soledad se encuentran actualmente representadas en la cartografía electoral dentro del municipio de Arteaga, en la sección 0057; sin embargo, al revisar el Marco Geoestadístico del INEGI se observa que las localidades referidas están ubicadas dentro del municipio de Ramos Arizpe.

Si bien existe el Decreto 707 que establece los límites entre ambos municipios, derivado a que la antigüedad del mismo y la imposibilidad de detectar rasgos físicos contenidos en el descriptivo de ese documento, se considera que es posible técnica y jurídicamente modificar los límites entre los municipios involucrados, con base en el Marco Geoestadístico del INEGI, con fundamento en el artículo 26, Apartado B de la Constitución Política de los Estados Unidos Mexicanos, reasignando las localidades afectadas pertenecientes a la sección 0057 del municipio de Arteaga, a la sección 0664 del municipio de Ramos Arizpe, en el estado de Coahuila.

CATALOGOS A NIVEL ENTIDAD, DISTRITO LOCAL, MUNICIPIO Y SECCION

ENTIDAD	NOMBRE_ENTIDAD	DISTRITO_LOCAL	MUNICIPIO	NOMBRE_MUNICIPIO	SECCION
5	COAHUILA	1	30	SALTILLO	731
5	COAHUILA	1	30	SALTILLO	733
5	COAHUILA	1	30	SALTILLO	734
5	COAHUILA	1	30	SALTILLO	740
5	COAHUILA	1	30	SALTILLO	751
5	COAHUILA	1	30	SALTILLO	752
5	COAHUILA	1	30	SALTILLO	753
5	COAHUILA	1	30	SALTILLO	754
5	COAHUILA	1	30	SALTILLO	755
5	COAHUILA	1	30	SALTILLO	756
5	COAHUILA	1	30	SALTILLO	757
5	COAHUILA	1	30	SALTILLO	758
5	COAHUILA	1	30	SALTILLO	759
5	COAHUILA	1	30	SALTILLO	760
5	COAHUILA	1	30	SALTILLO	761
5	COAHUILA	1	30	SALTILLO	774
5	COAHUILA	1	30	SALTILLO	775
5	COAHUILA	1	30	SALTILLO	776
5	COAHUILA	1	30	SALTILLO	777
5	COAHUILA	1	30	SALTILLO	778
5	COAHUILA	1	30	SALTILLO	779
5	COAHUILA	1	30	SALTILLO	780
5	COAHUILA	1	30	SALTILLO	799
5	COAHUILA	1	30	SALTILLO	800
5	COAHUILA	1	30	SALTILLO	801
5	COAHUILA	1	30	SALTILLO	802
5	COAHUILA	1	30	SALTILLO	803
5	COAHUILA	1	30	SALTILLO	804
5	COAHUILA	1	30	SALTILLO	805
5	COAHUILA	1	30	SALTILLO	806
5	COAHUILA	1	30	SALTILLO	829
5	COAHUILA	1	30	SALTILLO	831
5	COAHUILA	1	30	SALTILLO	832
5	COAHUILA	1	30	SALTILLO	833
5	COAHUILA	1	30	SALTILLO	867
5	COAHUILA	1	30	SALTILLO	868
5	COAHUILA	1	30	SALTILLO	869
5	COAHUILA	1	30	SALTILLO	870
5	COAHUILA	1	30	SALTILLO	904
5	COAHUILA	1	30	SALTILLO	905
5	COAHUILA	1	30	SALTILLO	906
5	COAHUILA	1	30	SALTILLO	947

5	COAHUILA	1	30	SALTILLO	948
5	COAHUILA	1	30	SALTILLO	949
5	COAHUILA	1	30	SALTILLO	950
5	COAHUILA	1	30	SALTILLO	951
5	COAHUILA	1	30	SALTILLO	1611
5	COAHUILA	1	30	SALTILLO	1612
5	COAHUILA	1	30	SALTILLO	1613
5	COAHUILA	1	30	SALTILLO	1614
5	COAHUILA	1	30	SALTILLO	1615
5	COAHUILA	1	30	SALTILLO	1616
5	COAHUILA	1	30	SALTILLO	1617
5	COAHUILA	1	30	SALTILLO	1618
5	COAHUILA	1	30	SALTILLO	1619
5	COAHUILA	1	30	SALTILLO	1620
5	COAHUILA	1	30	SALTILLO	1621
5	COAHUILA	1	30	SALTILLO	1622
5	COAHUILA	1	30	SALTILLO	1623
5	COAHUILA	1	30	SALTILLO	1624
5	COAHUILA	1	30	SALTILLO	1625
5	COAHUILA	1	30	SALTILLO	1626
5	COAHUILA	1	30	SALTILLO	1627
5	COAHUILA	1	30	SALTILLO	1628
5	COAHUILA	1	30	SALTILLO	1629
5	COAHUILA	1	30	SALTILLO	1630
5	COAHUILA	1	30	SALTILLO	1631
5	COAHUILA	1	30	SALTILLO	1632
5	COAHUILA	1	30	SALTILLO	1633
5	COAHUILA	1	30	SALTILLO	1634
5	COAHUILA	1	30	SALTILLO	1635
5	COAHUILA	1	30	SALTILLO	1636
5	COAHUILA	1	30	SALTILLO	1637
5	COAHUILA	1	30	SALTILLO	1638
5	COAHUILA	1	30	SALTILLO	1639
5	COAHUILA	1	30	SALTILLO	1640
5	COAHUILA	1	30	SALTILLO	1641
5	COAHUILA	2	30	SALTILLO	834
5	COAHUILA	2	30	SALTILLO	835
5	COAHUILA	2	30	SALTILLO	836
5	COAHUILA	2	30	SALTILLO	837
5	COAHUILA	2	30	SALTILLO	838
5	COAHUILA	2	30	SALTILLO	863
5	COAHUILA	2	30	SALTILLO	864
5	COAHUILA	2	30	SALTILLO	865
5	COAHUILA	2	30	SALTILLO	866
5	COAHUILA	2	30	SALTILLO	871
5	COAHUILA	2	30	SALTILLO	872
5	COAHUILA	2	30	SALTILLO	901
5	COAHUILA	2	30	SALTILLO	902

5	COAHUILA	2	30	SALTILLO	903
5	COAHUILA	2	30	SALTILLO	907
5	COAHUILA	2	30	SALTILLO	908
5	COAHUILA	2	30	SALTILLO	909
5	COAHUILA	2	30	SALTILLO	910
5	COAHUILA	2	30	SALTILLO	911
5	COAHUILA	2	30	SALTILLO	938
5	COAHUILA	2	30	SALTILLO	941
5	COAHUILA	2	30	SALTILLO	942
5	COAHUILA	2	30	SALTILLO	943
5	COAHUILA	2	30	SALTILLO	944
5	COAHUILA	2	30	SALTILLO	945
5	COAHUILA	2	30	SALTILLO	946
5	COAHUILA	2	30	SALTILLO	952
5	COAHUILA	2	30	SALTILLO	953
5	COAHUILA	2	30	SALTILLO	954
5	COAHUILA	2	30	SALTILLO	955
5	COAHUILA	2	30	SALTILLO	956
5	COAHUILA	2	30	SALTILLO	957
5	COAHUILA	2	30	SALTILLO	958
5	COAHUILA	2	30	SALTILLO	976
5	COAHUILA	2	30	SALTILLO	977
5	COAHUILA	2	30	SALTILLO	978
5	COAHUILA	2	30	SALTILLO	979
5	COAHUILA	2	30	SALTILLO	980
5	COAHUILA	2	30	SALTILLO	981
5	COAHUILA	2	30	SALTILLO	993
5	COAHUILA	2	30	SALTILLO	994
5	COAHUILA	2	30	SALTILLO	995
5	COAHUILA	2	30	SALTILLO	996
5	COAHUILA	2	30	SALTILLO	997
5	COAHUILA	2	30	SALTILLO	998
5	COAHUILA	2	30	SALTILLO	999
5	COAHUILA	2	30	SALTILLO	1003
5	COAHUILA	2	30	SALTILLO	1004
5	COAHUILA	2	30	SALTILLO	1005
5	COAHUILA	2	30	SALTILLO	1006
5	COAHUILA	2	30	SALTILLO	1007
5	COAHUILA	2	30	SALTILLO	1008
5	COAHUILA	2	30	SALTILLO	1009
5	COAHUILA	2	30	SALTILLO	1010
5	COAHUILA	2	30	SALTILLO	1011
5	COAHUILA	2	30	SALTILLO	1012
5	COAHUILA	2	30	SALTILLO	1013
5	COAHUILA	2	30	SALTILLO	1014
5	COAHUILA	2	30	SALTILLO	1015
5	COAHUILA	2	30	SALTILLO	1016

5	COAHUILA	2	30	SALTILLO	1017
5	COAHUILA	2	30	SALTILLO	1018
5	COAHUILA	2	30	SALTILLO	1019
5	COAHUILA	2	30	SALTILLO	1020
5	COAHUILA	2	30	SALTILLO	1021
5	COAHUILA	2	30	SALTILLO	1022
5	COAHUILA	2	30	SALTILLO	1023
5	COAHUILA	2	30	SALTILLO	1024
5	COAHUILA	2	30	SALTILLO	1025
5	COAHUILA	2	30	SALTILLO	1026
5	COAHUILA	2	30	SALTILLO	1027
5	COAHUILA	2	30	SALTILLO	1028
5	COAHUILA	2	30	SALTILLO	1029
5	COAHUILA	2	30	SALTILLO	1030
5	COAHUILA	2	30	SALTILLO	1031
5	COAHUILA	2	30	SALTILLO	1032
5	COAHUILA	2	30	SALTILLO	1033
5	COAHUILA	2	30	SALTILLO	1034
5	COAHUILA	2	30	SALTILLO	1035
5	COAHUILA	2	30	SALTILLO	1036
5	COAHUILA	2	30	SALTILLO	1037
5	COAHUILA	2	30	SALTILLO	1038
5	COAHUILA	2	30	SALTILLO	1039
5	COAHUILA	2	30	SALTILLO	1642
5	COAHUILA	2	30	SALTILLO	1643
5	COAHUILA	2	30	SALTILLO	1644
5	COAHUILA	2	30	SALTILLO	1645
5	COAHUILA	2	30	SALTILLO	1646
5	COAHUILA	2	30	SALTILLO	1647
5	COAHUILA	2	30	SALTILLO	1648
5	COAHUILA	2	30	SALTILLO	1649
5	COAHUILA	2	30	SALTILLO	1650
5	COAHUILA	2	30	SALTILLO	1651
5	COAHUILA	2	30	SALTILLO	1652
5	COAHUILA	2	30	SALTILLO	1653
5	COAHUILA	2	30	SALTILLO	1654
5	COAHUILA	2	30	SALTILLO	1655
5	COAHUILA	2	30	SALTILLO	1656
5	COAHUILA	2	30	SALTILLO	1657
5	COAHUILA	2	30	SALTILLO	1658
5	COAHUILA	2	30	SALTILLO	1659
5	COAHUILA	2	30	SALTILLO	1660
5	COAHUILA	2	30	SALTILLO	1661
5	COAHUILA	2	30	SALTILLO	1662
5	COAHUILA	2	30	SALTILLO	1663
5	COAHUILA	2	30	SALTILLO	1664
5	COAHUILA	2	30	SALTILLO	1665
5	COAHUILA	2	30	SALTILLO	1666

5	COAHUILA	2	30	SALTILLO	1667
5	COAHUILA	2	30	SALTILLO	1668
5	COAHUILA	2	30	SALTILLO	1669
5	COAHUILA	2	30	SALTILLO	1670
5	COAHUILA	2	30	SALTILLO	1671
5	COAHUILA	2	30	SALTILLO	1672
5	COAHUILA	2	30	SALTILLO	1673
5	COAHUILA	2	30	SALTILLO	1674
5	COAHUILA	2	30	SALTILLO	1675
5	COAHUILA	2	30	SALTILLO	1676
5	COAHUILA	2	30	SALTILLO	1677
5	COAHUILA	2	30	SALTILLO	1678
5	COAHUILA	2	30	SALTILLO	1679
5	COAHUILA	2	30	SALTILLO	1680
5	COAHUILA	2	30	SALTILLO	1681
5	COAHUILA	3	30	SALTILLO	839
5	COAHUILA	3	30	SALTILLO	840
5	COAHUILA	3	30	SALTILLO	851
5	COAHUILA	3	30	SALTILLO	853
5	COAHUILA	3	30	SALTILLO	854
5	COAHUILA	3	30	SALTILLO	855
5	COAHUILA	3	30	SALTILLO	856
5	COAHUILA	3	30	SALTILLO	857
5	COAHUILA	3	30	SALTILLO	862
5	COAHUILA	3	30	SALTILLO	873
5	COAHUILA	3	30	SALTILLO	874
5	COAHUILA	3	30	SALTILLO	875
5	COAHUILA	3	30	SALTILLO	876
5	COAHUILA	3	30	SALTILLO	877
5	COAHUILA	3	30	SALTILLO	878
5	COAHUILA	3	30	SALTILLO	879
5	COAHUILA	3	30	SALTILLO	880
5	COAHUILA	3	30	SALTILLO	881
5	COAHUILA	3	30	SALTILLO	882
5	COAHUILA	3	30	SALTILLO	883
5	COAHUILA	3	30	SALTILLO	884
5	COAHUILA	3	30	SALTILLO	885
5	COAHUILA	3	30	SALTILLO	886
5	COAHUILA	3	30	SALTILLO	887
5	COAHUILA	3	30	SALTILLO	888
5	COAHUILA	3	30	SALTILLO	889
5	COAHUILA	3	30	SALTILLO	890
5	COAHUILA	3	30	SALTILLO	891
5	COAHUILA	3	30	SALTILLO	892
5	COAHUILA	3	30	SALTILLO	893
5	COAHUILA	3	30	SALTILLO	894
5	COAHUILA	3	30	SALTILLO	895
5	COAHUILA	3	30	SALTILLO	896

5	COAHUILA	3	30	SALTILLO	897
5	COAHUILA	3	30	SALTILLO	898
5	COAHUILA	3	30	SALTILLO	899
5	COAHUILA	3	30	SALTILLO	900
5	COAHUILA	3	30	SALTILLO	912
5	COAHUILA	3	30	SALTILLO	913
5	COAHUILA	3	30	SALTILLO	914
5	COAHUILA	3	30	SALTILLO	915
5	COAHUILA	3	30	SALTILLO	916
5	COAHUILA	3	30	SALTILLO	917
5	COAHUILA	3	30	SALTILLO	918
5	COAHUILA	3	30	SALTILLO	919
5	COAHUILA	3	30	SALTILLO	920
5	COAHUILA	3	30	SALTILLO	921
5	COAHUILA	3	30	SALTILLO	922
5	COAHUILA	3	30	SALTILLO	923
5	COAHUILA	3	30	SALTILLO	924
5	COAHUILA	3	30	SALTILLO	925
5	COAHUILA	3	30	SALTILLO	926
5	COAHUILA	3	30	SALTILLO	927
5	COAHUILA	3	30	SALTILLO	928
5	COAHUILA	3	30	SALTILLO	929
5	COAHUILA	3	30	SALTILLO	930
5	COAHUILA	3	30	SALTILLO	931
5	COAHUILA	3	30	SALTILLO	932
5	COAHUILA	3	30	SALTILLO	933
5	COAHUILA	3	30	SALTILLO	934
5	COAHUILA	3	30	SALTILLO	935
5	COAHUILA	3	30	SALTILLO	936
5	COAHUILA	3	30	SALTILLO	937
5	COAHUILA	3	30	SALTILLO	939
5	COAHUILA	3	30	SALTILLO	940
5	COAHUILA	3	30	SALTILLO	959
5	COAHUILA	3	30	SALTILLO	960
5	COAHUILA	3	30	SALTILLO	961
5	COAHUILA	3	30	SALTILLO	962
5	COAHUILA	3	30	SALTILLO	963
5	COAHUILA	3	30	SALTILLO	964
5	COAHUILA	3	30	SALTILLO	965
5	COAHUILA	3	30	SALTILLO	966
5	COAHUILA	3	30	SALTILLO	967
5	COAHUILA	3	30	SALTILLO	968
5	COAHUILA	3	30	SALTILLO	969
5	COAHUILA	3	30	SALTILLO	970
5	COAHUILA	3	30	SALTILLO	971
5	COAHUILA	3	30	SALTILLO	972
5	COAHUILA	3	30	SALTILLO	973
5	COAHUILA	3	30	SALTILLO	974

5	COAHUILA	3	30	SALTILLO	975
5	COAHUILA	3	30	SALTILLO	982
5	COAHUILA	3	30	SALTILLO	983
5	COAHUILA	3	30	SALTILLO	984
5	COAHUILA	3	30	SALTILLO	985
5	COAHUILA	3	30	SALTILLO	986
5	COAHUILA	3	30	SALTILLO	987
5	COAHUILA	3	30	SALTILLO	988
5	COAHUILA	3	30	SALTILLO	989
5	COAHUILA	3	30	SALTILLO	990
5	COAHUILA	3	30	SALTILLO	991
5	COAHUILA	4	30	SALTILLO	730
5	COAHUILA	4	30	SALTILLO	732
5	COAHUILA	4	30	SALTILLO	735
5	COAHUILA	4	30	SALTILLO	736
5	COAHUILA	4	30	SALTILLO	737
5	COAHUILA	4	30	SALTILLO	738
5	COAHUILA	4	30	SALTILLO	739
5	COAHUILA	4	30	SALTILLO	741
5	COAHUILA	4	30	SALTILLO	742
5	COAHUILA	4	30	SALTILLO	743
5	COAHUILA	4	30	SALTILLO	744
5	COAHUILA	4	30	SALTILLO	745
5	COAHUILA	4	30	SALTILLO	746
5	COAHUILA	4	30	SALTILLO	747
5	COAHUILA	4	30	SALTILLO	748
5	COAHUILA	4	30	SALTILLO	749
5	COAHUILA	4	30	SALTILLO	750
5	COAHUILA	4	30	SALTILLO	762
5	COAHUILA	4	30	SALTILLO	763
5	COAHUILA	4	30	SALTILLO	764
5	COAHUILA	4	30	SALTILLO	765
5	COAHUILA	4	30	SALTILLO	766
5	COAHUILA	4	30	SALTILLO	767
5	COAHUILA	4	30	SALTILLO	768
5	COAHUILA	4	30	SALTILLO	769
5	COAHUILA	4	30	SALTILLO	770
5	COAHUILA	4	30	SALTILLO	771
5	COAHUILA	4	30	SALTILLO	772
5	COAHUILA	4	30	SALTILLO	773
5	COAHUILA	4	30	SALTILLO	781
5	COAHUILA	4	30	SALTILLO	782
5	COAHUILA	4	30	SALTILLO	783
5	COAHUILA	4	30	SALTILLO	784
5	COAHUILA	4	30	SALTILLO	785
5	COAHUILA	4	30	SALTILLO	786
5	COAHUILA	4	30	SALTILLO	787
5	COAHUILA	4	30	SALTILLO	788

5	COAHUILA	4	30	SALTILLO	789
5	COAHUILA	4	30	SALTILLO	790
5	COAHUILA	4	30	SALTILLO	791
5	COAHUILA	4	30	SALTILLO	792
5	COAHUILA	4	30	SALTILLO	793
5	COAHUILA	4	30	SALTILLO	794
5	COAHUILA	4	30	SALTILLO	795
5	COAHUILA	4	30	SALTILLO	796
5	COAHUILA	4	30	SALTILLO	797
5	COAHUILA	4	30	SALTILLO	798
5	COAHUILA	4	30	SALTILLO	807
5	COAHUILA	4	30	SALTILLO	808
5	COAHUILA	4	30	SALTILLO	809
5	COAHUILA	4	30	SALTILLO	810
5	COAHUILA	4	30	SALTILLO	811
5	COAHUILA	4	30	SALTILLO	812
5	COAHUILA	4	30	SALTILLO	813
5	COAHUILA	4	30	SALTILLO	814
5	COAHUILA	4	30	SALTILLO	815
5	COAHUILA	4	30	SALTILLO	816
5	COAHUILA	4	30	SALTILLO	817
5	COAHUILA	4	30	SALTILLO	818
5	COAHUILA	4	30	SALTILLO	819
5	COAHUILA	4	30	SALTILLO	820
5	COAHUILA	4	30	SALTILLO	821
5	COAHUILA	4	30	SALTILLO	822
5	COAHUILA	4	30	SALTILLO	823
5	COAHUILA	4	30	SALTILLO	824
5	COAHUILA	4	30	SALTILLO	825
5	COAHUILA	4	30	SALTILLO	826
5	COAHUILA	4	30	SALTILLO	827
5	COAHUILA	4	30	SALTILLO	828
5	COAHUILA	4	30	SALTILLO	841
5	COAHUILA	4	30	SALTILLO	842
5	COAHUILA	4	30	SALTILLO	843
5	COAHUILA	4	30	SALTILLO	844
5	COAHUILA	4	30	SALTILLO	845
5	COAHUILA	4	30	SALTILLO	846
5	COAHUILA	4	30	SALTILLO	847
5	COAHUILA	4	30	SALTILLO	848
5	COAHUILA	4	30	SALTILLO	849
5	COAHUILA	4	30	SALTILLO	850
5	COAHUILA	4	30	SALTILLO	852
5	COAHUILA	4	30	SALTILLO	858
5	COAHUILA	4	30	SALTILLO	859
5	COAHUILA	4	30	SALTILLO	860
5	COAHUILA	4	30	SALTILLO	861
5	COAHUILA	4	30	SALTILLO	1000

5	COAHUILA	4	30	SALTILLO	1001
5	COAHUILA	4	30	SALTILLO	1002
5	COAHUILA	5	4	ARTEAGA	57
5	COAHUILA	5	4	ARTEAGA	58
5	COAHUILA	5	4	ARTEAGA	59
5	COAHUILA	5	4	ARTEAGA	60
5	COAHUILA	5	4	ARTEAGA	61
5	COAHUILA	5	4	ARTEAGA	62
5	COAHUILA	5	4	ARTEAGA	63
5	COAHUILA	5	4	ARTEAGA	64
5	COAHUILA	5	4	ARTEAGA	65
5	COAHUILA	5	4	ARTEAGA	66
5	COAHUILA	5	4	ARTEAGA	67
5	COAHUILA	5	4	ARTEAGA	68
5	COAHUILA	5	4	ARTEAGA	69
5	COAHUILA	5	4	ARTEAGA	70
5	COAHUILA	5	4	ARTEAGA	71
5	COAHUILA	5	4	ARTEAGA	72
5	COAHUILA	5	4	ARTEAGA	73
5	COAHUILA	5	4	ARTEAGA	74
5	COAHUILA	5	4	ARTEAGA	75
5	COAHUILA	5	4	ARTEAGA	76
5	COAHUILA	5	4	ARTEAGA	77
5	COAHUILA	5	4	ARTEAGA	78
5	COAHUILA	5	4	ARTEAGA	79
5	COAHUILA	5	4	ARTEAGA	80
5	COAHUILA	5	11	GENERAL CEPEDA	214
5	COAHUILA	5	11	GENERAL CEPEDA	215
5	COAHUILA	5	11	GENERAL CEPEDA	216
5	COAHUILA	5	11	GENERAL CEPEDA	217
5	COAHUILA	5	11	GENERAL CEPEDA	218
5	COAHUILA	5	11	GENERAL CEPEDA	219
5	COAHUILA	5	11	GENERAL CEPEDA	220
5	COAHUILA	5	11	GENERAL CEPEDA	221
5	COAHUILA	5	11	GENERAL CEPEDA	222
5	COAHUILA	5	11	GENERAL CEPEDA	223
5	COAHUILA	5	11	GENERAL CEPEDA	224
5	COAHUILA	5	11	GENERAL CEPEDA	225
5	COAHUILA	5	11	GENERAL CEPEDA	226
5	COAHUILA	5	11	GENERAL CEPEDA	227
5	COAHUILA	5	11	GENERAL CEPEDA	228
5	COAHUILA	5	11	GENERAL CEPEDA	229
5	COAHUILA	5	11	GENERAL CEPEDA	230
5	COAHUILA	5	11	GENERAL CEPEDA	231
5	COAHUILA	5	24	PARRAS	542
5	COAHUILA	5	24	PARRAS	543
5	COAHUILA	5	24	PARRAS	544
5	COAHUILA	5	24	PARRAS	545

5	COAHUILA	5	24	PARRAS	546
5	COAHUILA	5	24	PARRAS	547
5	COAHUILA	5	24	PARRAS	548
5	COAHUILA	5	24	PARRAS	549
5	COAHUILA	5	24	PARRAS	550
5	COAHUILA	5	24	PARRAS	551
5	COAHUILA	5	24	PARRAS	552
5	COAHUILA	5	24	PARRAS	553
5	COAHUILA	5	24	PARRAS	554
5	COAHUILA	5	24	PARRAS	555
5	COAHUILA	5	24	PARRAS	556
5	COAHUILA	5	24	PARRAS	557
5	COAHUILA	5	24	PARRAS	558
5	COAHUILA	5	24	PARRAS	559
5	COAHUILA	5	24	PARRAS	560
5	COAHUILA	5	24	PARRAS	561
5	COAHUILA	5	24	PARRAS	562
5	COAHUILA	5	24	PARRAS	563
5	COAHUILA	5	24	PARRAS	564
5	COAHUILA	5	24	PARRAS	565
5	COAHUILA	5	24	PARRAS	566
5	COAHUILA	5	24	PARRAS	567
5	COAHUILA	5	24	PARRAS	568
5	COAHUILA	5	24	PARRAS	569
5	COAHUILA	5	24	PARRAS	570
5	COAHUILA	5	24	PARRAS	571
5	COAHUILA	5	24	PARRAS	573
5	COAHUILA	5	24	PARRAS	574
5	COAHUILA	5	24	PARRAS	575
5	COAHUILA	5	24	PARRAS	576
5	COAHUILA	5	27	RAMOS ARIZPE	652
5	COAHUILA	5	27	RAMOS ARIZPE	653
5	COAHUILA	5	27	RAMOS ARIZPE	654
5	COAHUILA	5	27	RAMOS ARIZPE	655
5	COAHUILA	5	27	RAMOS ARIZPE	656
5	COAHUILA	5	27	RAMOS ARIZPE	657
5	COAHUILA	5	27	RAMOS ARIZPE	658
5	COAHUILA	5	27	RAMOS ARIZPE	659
5	COAHUILA	5	27	RAMOS ARIZPE	660
5	COAHUILA	5	27	RAMOS ARIZPE	661
5	COAHUILA	5	27	RAMOS ARIZPE	662
5	COAHUILA	5	27	RAMOS ARIZPE	663
5	COAHUILA	5	27	RAMOS ARIZPE	664
5	COAHUILA	5	27	RAMOS ARIZPE	665
5	COAHUILA	5	27	RAMOS ARIZPE	666
5	COAHUILA	5	27	RAMOS ARIZPE	667
5	COAHUILA	5	27	RAMOS ARIZPE	668
5	COAHUILA	5	27	RAMOS ARIZPE	669

5	COAHUILA	5	27	RAMOS ARIZPE	670
5	COAHUILA	5	27	RAMOS ARIZPE	671
5	COAHUILA	5	27	RAMOS ARIZPE	672
5	COAHUILA	5	27	RAMOS ARIZPE	673
5	COAHUILA	5	27	RAMOS ARIZPE	674
5	COAHUILA	5	27	RAMOS ARIZPE	675
5	COAHUILA	5	27	RAMOS ARIZPE	676
5	COAHUILA	5	27	RAMOS ARIZPE	677
5	COAHUILA	5	27	RAMOS ARIZPE	678
5	COAHUILA	5	27	RAMOS ARIZPE	679
5	COAHUILA	5	27	RAMOS ARIZPE	680
5	COAHUILA	5	27	RAMOS ARIZPE	681
5	COAHUILA	5	27	RAMOS ARIZPE	682
5	COAHUILA	5	27	RAMOS ARIZPE	683
5	COAHUILA	5	27	RAMOS ARIZPE	684
5	COAHUILA	5	27	RAMOS ARIZPE	685
5	COAHUILA	5	27	RAMOS ARIZPE	686
5	COAHUILA	5	27	RAMOS ARIZPE	687
5	COAHUILA	5	27	RAMOS ARIZPE	688
5	COAHUILA	5	27	RAMOS ARIZPE	689
5	COAHUILA	5	27	RAMOS ARIZPE	690
5	COAHUILA	6	17	MATAMOROS	257
5	COAHUILA	6	17	MATAMOROS	258
5	COAHUILA	6	17	MATAMOROS	259
5	COAHUILA	6	17	MATAMOROS	260
5	COAHUILA	6	17	MATAMOROS	261
5	COAHUILA	6	17	MATAMOROS	262
5	COAHUILA	6	17	MATAMOROS	263
5	COAHUILA	6	17	MATAMOROS	264
5	COAHUILA	6	17	MATAMOROS	265
5	COAHUILA	6	17	MATAMOROS	266
5	COAHUILA	6	17	MATAMOROS	267
5	COAHUILA	6	17	MATAMOROS	268
5	COAHUILA	6	17	MATAMOROS	269
5	COAHUILA	6	17	MATAMOROS	270
5	COAHUILA	6	17	MATAMOROS	271
5	COAHUILA	6	17	MATAMOROS	272
5	COAHUILA	6	17	MATAMOROS	273
5	COAHUILA	6	17	MATAMOROS	274
5	COAHUILA	6	17	MATAMOROS	275
5	COAHUILA	6	17	MATAMOROS	276
5	COAHUILA	6	17	MATAMOROS	277
5	COAHUILA	6	17	MATAMOROS	278
5	COAHUILA	6	17	MATAMOROS	279
5	COAHUILA	6	17	MATAMOROS	280
5	COAHUILA	6	17	MATAMOROS	281
5	COAHUILA	6	17	MATAMOROS	282
5	COAHUILA	6	17	MATAMOROS	283

5	COAHUILA	6	17	MATAMOROS	284
5	COAHUILA	6	17	MATAMOROS	285
5	COAHUILA	6	17	MATAMOROS	286
5	COAHUILA	6	17	MATAMOROS	287
5	COAHUILA	6	17	MATAMOROS	288
5	COAHUILA	6	17	MATAMOROS	289
5	COAHUILA	6	17	MATAMOROS	290
5	COAHUILA	6	17	MATAMOROS	291
5	COAHUILA	6	17	MATAMOROS	292
5	COAHUILA	6	17	MATAMOROS	293
5	COAHUILA	6	17	MATAMOROS	294
5	COAHUILA	6	17	MATAMOROS	295
5	COAHUILA	6	17	MATAMOROS	296
5	COAHUILA	6	17	MATAMOROS	297
5	COAHUILA	6	17	MATAMOROS	298
5	COAHUILA	6	17	MATAMOROS	299
5	COAHUILA	6	17	MATAMOROS	300
5	COAHUILA	6	17	MATAMOROS	301
5	COAHUILA	6	17	MATAMOROS	302
5	COAHUILA	6	17	MATAMOROS	303
5	COAHUILA	6	17	MATAMOROS	304
5	COAHUILA	6	17	MATAMOROS	305
5	COAHUILA	6	17	MATAMOROS	306
5	COAHUILA	6	17	MATAMOROS	307
5	COAHUILA	6	17	MATAMOROS	308
5	COAHUILA	6	17	MATAMOROS	309
5	COAHUILA	6	17	MATAMOROS	310
5	COAHUILA	6	17	MATAMOROS	311
5	COAHUILA	6	17	MATAMOROS	312
5	COAHUILA	6	17	MATAMOROS	313
5	COAHUILA	6	17	MATAMOROS	314
5	COAHUILA	6	17	MATAMOROS	315
5	COAHUILA	6	17	MATAMOROS	316
5	COAHUILA	6	17	MATAMOROS	317
5	COAHUILA	6	17	MATAMOROS	318
5	COAHUILA	6	35	TORREON	1313
5	COAHUILA	6	35	TORREON	1314
5	COAHUILA	6	35	TORREON	1459
5	COAHUILA	6	35	TORREON	1460
5	COAHUILA	6	35	TORREON	1461
5	COAHUILA	6	35	TORREON	1462
5	COAHUILA	6	35	TORREON	1463
5	COAHUILA	6	35	TORREON	1464
5	COAHUILA	6	35	TORREON	1465
5	COAHUILA	6	35	TORREON	1466
5	COAHUILA	6	35	TORREON	1467
5	COAHUILA	6	35	TORREON	1468
5	COAHUILA	6	35	TORREON	1469

5	COAHUILA	6	35	TORREON	1470
5	COAHUILA	6	35	TORREON	1471
5	COAHUILA	6	35	TORREON	1472
5	COAHUILA	6	35	TORREON	1473
5	COAHUILA	6	35	TORREON	1474
5	COAHUILA	6	36	VIESCA	1475
5	COAHUILA	6	36	VIESCA	1476
5	COAHUILA	6	36	VIESCA	1477
5	COAHUILA	6	36	VIESCA	1478
5	COAHUILA	6	36	VIESCA	1479
5	COAHUILA	6	36	VIESCA	1480
5	COAHUILA	6	36	VIESCA	1481
5	COAHUILA	6	36	VIESCA	1482
5	COAHUILA	6	36	VIESCA	1483
5	COAHUILA	6	36	VIESCA	1484
5	COAHUILA	6	36	VIESCA	1485
5	COAHUILA	6	36	VIESCA	1486
5	COAHUILA	6	36	VIESCA	1488
5	COAHUILA	6	36	VIESCA	1489
5	COAHUILA	6	36	VIESCA	1490
5	COAHUILA	6	36	VIESCA	1491
5	COAHUILA	6	36	VIESCA	1492
5	COAHUILA	6	36	VIESCA	1493
5	COAHUILA	6	36	VIESCA	1494
5	COAHUILA	6	36	VIESCA	1495
5	COAHUILA	6	36	VIESCA	1496
5	COAHUILA	6	36	VIESCA	1497
5	COAHUILA	7	35	TORREON	1352
5	COAHUILA	7	35	TORREON	1353
5	COAHUILA	7	35	TORREON	1354
5	COAHUILA	7	35	TORREON	1355
5	COAHUILA	7	35	TORREON	1356
5	COAHUILA	7	35	TORREON	1357
5	COAHUILA	7	35	TORREON	1358
5	COAHUILA	7	35	TORREON	1359
5	COAHUILA	7	35	TORREON	1360
5	COAHUILA	7	35	TORREON	1361
5	COAHUILA	7	35	TORREON	1362
5	COAHUILA	7	35	TORREON	1363
5	COAHUILA	7	35	TORREON	1364
5	COAHUILA	7	35	TORREON	1382
5	COAHUILA	7	35	TORREON	1383
5	COAHUILA	7	35	TORREON	1384
5	COAHUILA	7	35	TORREON	1385
5	COAHUILA	7	35	TORREON	1386
5	COAHUILA	7	35	TORREON	1387
5	COAHUILA	7	35	TORREON	1388
5	COAHUILA	7	35	TORREON	1389

5	COAHUILA	7	35	TORREON	1390
5	COAHUILA	7	35	TORREON	1391
5	COAHUILA	7	35	TORREON	1403
5	COAHUILA	7	35	TORREON	1404
5	COAHUILA	7	35	TORREON	1405
5	COAHUILA	7	35	TORREON	1406
5	COAHUILA	7	35	TORREON	1407
5	COAHUILA	7	35	TORREON	1408
5	COAHUILA	7	35	TORREON	1410
5	COAHUILA	7	35	TORREON	1412
5	COAHUILA	7	35	TORREON	1413
5	COAHUILA	7	35	TORREON	1414
5	COAHUILA	7	35	TORREON	1415
5	COAHUILA	7	35	TORREON	1416
5	COAHUILA	7	35	TORREON	1417
5	COAHUILA	7	35	TORREON	1418
5	COAHUILA	7	35	TORREON	1419
5	COAHUILA	7	35	TORREON	1420
5	COAHUILA	7	35	TORREON	1421
5	COAHUILA	7	35	TORREON	1422
5	COAHUILA	7	35	TORREON	1423
5	COAHUILA	7	35	TORREON	1436
5	COAHUILA	7	35	TORREON	1437
5	COAHUILA	7	35	TORREON	1438
5	COAHUILA	7	35	TORREON	1439
5	COAHUILA	7	35	TORREON	1440
5	COAHUILA	7	35	TORREON	1441
5	COAHUILA	7	35	TORREON	1442
5	COAHUILA	7	35	TORREON	1443
5	COAHUILA	7	35	TORREON	1444
5	COAHUILA	7	35	TORREON	1445
5	COAHUILA	7	35	TORREON	1446
5	COAHUILA	7	35	TORREON	1447
5	COAHUILA	7	35	TORREON	1448
5	COAHUILA	7	35	TORREON	1449
5	COAHUILA	7	35	TORREON	1450
5	COAHUILA	7	35	TORREON	1451
5	COAHUILA	7	35	TORREON	1452
5	COAHUILA	7	35	TORREON	1453
5	COAHUILA	7	35	TORREON	1454
5	COAHUILA	7	35	TORREON	1455
5	COAHUILA	7	35	TORREON	1456
5	COAHUILA	7	35	TORREON	1457
5	COAHUILA	7	35	TORREON	1458
5	COAHUILA	7	35	TORREON	1521
5	COAHUILA	7	35	TORREON	1522
5	COAHUILA	7	35	TORREON	1523
5	COAHUILA	7	35	TORREON	1524

5	COAHUILA	7	35	TORREON	1525
5	COAHUILA	7	35	TORREON	1526
5	COAHUILA	7	35	TORREON	1527
5	COAHUILA	7	35	TORREON	1528
5	COAHUILA	7	35	TORREON	1529
5	COAHUILA	7	35	TORREON	1530
5	COAHUILA	7	35	TORREON	1531
5	COAHUILA	7	35	TORREON	1532
5	COAHUILA	7	35	TORREON	1533
5	COAHUILA	7	35	TORREON	1534
5	COAHUILA	7	35	TORREON	1535
5	COAHUILA	7	35	TORREON	1536
5	COAHUILA	7	35	TORREON	1537
5	COAHUILA	7	35	TORREON	1538
5	COAHUILA	7	35	TORREON	1539
5	COAHUILA	7	35	TORREON	1540
5	COAHUILA	7	35	TORREON	1541
5	COAHUILA	7	35	TORREON	1542
5	COAHUILA	7	35	TORREON	1543
5	COAHUILA	7	35	TORREON	1544
5	COAHUILA	7	35	TORREON	1545
5	COAHUILA	7	35	TORREON	1546
5	COAHUILA	7	35	TORREON	1547
5	COAHUILA	7	35	TORREON	1571
5	COAHUILA	7	35	TORREON	1572
5	COAHUILA	7	35	TORREON	1573
5	COAHUILA	7	35	TORREON	1574
5	COAHUILA	7	35	TORREON	1575
5	COAHUILA	7	35	TORREON	1576
5	COAHUILA	7	35	TORREON	1577
5	COAHUILA	7	35	TORREON	1578
5	COAHUILA	7	35	TORREON	1579
5	COAHUILA	7	35	TORREON	1580
5	COAHUILA	7	35	TORREON	1581
5	COAHUILA	7	35	TORREON	1582
5	COAHUILA	7	35	TORREON	1583
5	COAHUILA	7	35	TORREON	1584
5	COAHUILA	7	35	TORREON	1585
5	COAHUILA	7	35	TORREON	1586
5	COAHUILA	7	35	TORREON	1587
5	COAHUILA	7	35	TORREON	1588
5	COAHUILA	7	35	TORREON	1589
5	COAHUILA	7	35	TORREON	1590
5	COAHUILA	7	35	TORREON	1591
5	COAHUILA	7	35	TORREON	1592
5	COAHUILA	7	35	TORREON	1593
5	COAHUILA	7	35	TORREON	1594
5	COAHUILA	7	35	TORREON	1595

5	COAHUILA	7	35	TORREON	1596
5	COAHUILA	7	35	TORREON	1597
5	COAHUILA	7	35	TORREON	1598
5	COAHUILA	7	35	TORREON	1599
5	COAHUILA	7	35	TORREON	1600
5	COAHUILA	7	35	TORREON	1601
5	COAHUILA	7	35	TORREON	1602
5	COAHUILA	7	35	TORREON	1603
5	COAHUILA	7	35	TORREON	1604
5	COAHUILA	7	35	TORREON	1605
5	COAHUILA	7	35	TORREON	1606
5	COAHUILA	7	35	TORREON	1607
5	COAHUILA	7	35	TORREON	1608
5	COAHUILA	7	35	TORREON	1609
5	COAHUILA	7	35	TORREON	1610
5	COAHUILA	8	35	TORREON	1218
5	COAHUILA	8	35	TORREON	1219
5	COAHUILA	8	35	TORREON	1220
5	COAHUILA	8	35	TORREON	1221
5	COAHUILA	8	35	TORREON	1222
5	COAHUILA	8	35	TORREON	1223
5	COAHUILA	8	35	TORREON	1224
5	COAHUILA	8	35	TORREON	1225
5	COAHUILA	8	35	TORREON	1226
5	COAHUILA	8	35	TORREON	1227
5	COAHUILA	8	35	TORREON	1228
5	COAHUILA	8	35	TORREON	1229
5	COAHUILA	8	35	TORREON	1230
5	COAHUILA	8	35	TORREON	1231
5	COAHUILA	8	35	TORREON	1232
5	COAHUILA	8	35	TORREON	1233
5	COAHUILA	8	35	TORREON	1234
5	COAHUILA	8	35	TORREON	1235
5	COAHUILA	8	35	TORREON	1236
5	COAHUILA	8	35	TORREON	1237
5	COAHUILA	8	35	TORREON	1238
5	COAHUILA	8	35	TORREON	1239
5	COAHUILA	8	35	TORREON	1240
5	COAHUILA	8	35	TORREON	1241
5	COAHUILA	8	35	TORREON	1242
5	COAHUILA	8	35	TORREON	1243
5	COAHUILA	8	35	TORREON	1244
5	COAHUILA	8	35	TORREON	1245
5	COAHUILA	8	35	TORREON	1246
5	COAHUILA	8	35	TORREON	1247
5	COAHUILA	8	35	TORREON	1248
5	COAHUILA	8	35	TORREON	1249
5	COAHUILA	8	35	TORREON	1250

5	COAHUILA	8	35	TORREON	1251
5	COAHUILA	8	35	TORREON	1252
5	COAHUILA	8	35	TORREON	1253
5	COAHUILA	8	35	TORREON	1254
5	COAHUILA	8	35	TORREON	1255
5	COAHUILA	8	35	TORREON	1256
5	COAHUILA	8	35	TORREON	1257
5	COAHUILA	8	35	TORREON	1258
5	COAHUILA	8	35	TORREON	1259
5	COAHUILA	8	35	TORREON	1260
5	COAHUILA	8	35	TORREON	1261
5	COAHUILA	8	35	TORREON	1262
5	COAHUILA	8	35	TORREON	1263
5	COAHUILA	8	35	TORREON	1264
5	COAHUILA	8	35	TORREON	1265
5	COAHUILA	8	35	TORREON	1266
5	COAHUILA	8	35	TORREON	1267
5	COAHUILA	8	35	TORREON	1268
5	COAHUILA	8	35	TORREON	1269
5	COAHUILA	8	35	TORREON	1270
5	COAHUILA	8	35	TORREON	1271
5	COAHUILA	8	35	TORREON	1272
5	COAHUILA	8	35	TORREON	1273
5	COAHUILA	8	35	TORREON	1274
5	COAHUILA	8	35	TORREON	1275
5	COAHUILA	8	35	TORREON	1276
5	COAHUILA	8	35	TORREON	1277
5	COAHUILA	8	35	TORREON	1278
5	COAHUILA	8	35	TORREON	1279
5	COAHUILA	8	35	TORREON	1280
5	COAHUILA	8	35	TORREON	1281
5	COAHUILA	8	35	TORREON	1282
5	COAHUILA	8	35	TORREON	1283
5	COAHUILA	8	35	TORREON	1284
5	COAHUILA	8	35	TORREON	1285
5	COAHUILA	8	35	TORREON	1286
5	COAHUILA	8	35	TORREON	1287
5	COAHUILA	8	35	TORREON	1288
5	COAHUILA	8	35	TORREON	1289
5	COAHUILA	8	35	TORREON	1290
5	COAHUILA	8	35	TORREON	1291
5	COAHUILA	8	35	TORREON	1292
5	COAHUILA	8	35	TORREON	1293
5	COAHUILA	8	35	TORREON	1294
5	COAHUILA	8	35	TORREON	1295
5	COAHUILA	8	35	TORREON	1296
5	COAHUILA	8	35	TORREON	1297
5	COAHUILA	8	35	TORREON	1298

5	COAHUILA	8	35	TORREON	1299
5	COAHUILA	8	35	TORREON	1300
5	COAHUILA	8	35	TORREON	1301
5	COAHUILA	8	35	TORREON	1302
5	COAHUILA	8	35	TORREON	1303
5	COAHUILA	8	35	TORREON	1304
5	COAHUILA	8	35	TORREON	1305
5	COAHUILA	8	35	TORREON	1306
5	COAHUILA	8	35	TORREON	1307
5	COAHUILA	8	35	TORREON	1308
5	COAHUILA	8	35	TORREON	1309
5	COAHUILA	8	35	TORREON	1332
5	COAHUILA	8	35	TORREON	1333
5	COAHUILA	8	35	TORREON	1334
5	COAHUILA	8	35	TORREON	1335
5	COAHUILA	8	35	TORREON	1336
5	COAHUILA	8	35	TORREON	1337
5	COAHUILA	8	35	TORREON	1338
5	COAHUILA	8	35	TORREON	1339
5	COAHUILA	8	35	TORREON	1340
5	COAHUILA	8	35	TORREON	1341
5	COAHUILA	8	35	TORREON	1368
5	COAHUILA	8	35	TORREON	1369
5	COAHUILA	8	35	TORREON	1370
5	COAHUILA	8	35	TORREON	1371
5	COAHUILA	8	35	TORREON	1372
5	COAHUILA	8	35	TORREON	1373
5	COAHUILA	8	35	TORREON	1374
5	COAHUILA	8	35	TORREON	1375
5	COAHUILA	8	35	TORREON	1376
5	COAHUILA	8	35	TORREON	1377
5	COAHUILA	8	35	TORREON	1378
5	COAHUILA	8	35	TORREON	1379
5	COAHUILA	8	35	TORREON	1392
5	COAHUILA	8	35	TORREON	1393
5	COAHUILA	8	35	TORREON	1394
5	COAHUILA	8	35	TORREON	1395
5	COAHUILA	8	35	TORREON	1396
5	COAHUILA	8	35	TORREON	1397
5	COAHUILA	8	35	TORREON	1398
5	COAHUILA	8	35	TORREON	1399
5	COAHUILA	8	35	TORREON	1400
5	COAHUILA	8	35	TORREON	1401
5	COAHUILA	8	35	TORREON	1402
5	COAHUILA	8	35	TORREON	1424
5	COAHUILA	8	35	TORREON	1425
5	COAHUILA	8	35	TORREON	1426
5	COAHUILA	8	35	TORREON	1427

5	COAHUILA	8	35	TORREON	1428
5	COAHUILA	8	35	TORREON	1429
5	COAHUILA	8	35	TORREON	1430
5	COAHUILA	8	35	TORREON	1431
5	COAHUILA	8	35	TORREON	1432
5	COAHUILA	8	35	TORREON	1433
5	COAHUILA	8	35	TORREON	1434
5	COAHUILA	8	35	TORREON	1435
5	COAHUILA	9	35	TORREON	1172
5	COAHUILA	9	35	TORREON	1173
5	COAHUILA	9	35	TORREON	1174
5	COAHUILA	9	35	TORREON	1175
5	COAHUILA	9	35	TORREON	1176
5	COAHUILA	9	35	TORREON	1177
5	COAHUILA	9	35	TORREON	1178
5	COAHUILA	9	35	TORREON	1179
5	COAHUILA	9	35	TORREON	1180
5	COAHUILA	9	35	TORREON	1181
5	COAHUILA	9	35	TORREON	1182
5	COAHUILA	9	35	TORREON	1183
5	COAHUILA	9	35	TORREON	1184
5	COAHUILA	9	35	TORREON	1185
5	COAHUILA	9	35	TORREON	1186
5	COAHUILA	9	35	TORREON	1187
5	COAHUILA	9	35	TORREON	1188
5	COAHUILA	9	35	TORREON	1189
5	COAHUILA	9	35	TORREON	1190
5	COAHUILA	9	35	TORREON	1191
5	COAHUILA	9	35	TORREON	1192
5	COAHUILA	9	35	TORREON	1193
5	COAHUILA	9	35	TORREON	1194
5	COAHUILA	9	35	TORREON	1195
5	COAHUILA	9	35	TORREON	1196
5	COAHUILA	9	35	TORREON	1197
5	COAHUILA	9	35	TORREON	1198
5	COAHUILA	9	35	TORREON	1199
5	COAHUILA	9	35	TORREON	1200
5	COAHUILA	9	35	TORREON	1201
5	COAHUILA	9	35	TORREON	1202
5	COAHUILA	9	35	TORREON	1203
5	COAHUILA	9	35	TORREON	1204
5	COAHUILA	9	35	TORREON	1205
5	COAHUILA	9	35	TORREON	1206
5	COAHUILA	9	35	TORREON	1207
5	COAHUILA	9	35	TORREON	1208
5	COAHUILA	9	35	TORREON	1209
5	COAHUILA	9	35	TORREON	1210
5	COAHUILA	9	35	TORREON	1211

5	COAHUILA	9	35	TORREON	1212
5	COAHUILA	9	35	TORREON	1213
5	COAHUILA	9	35	TORREON	1214
5	COAHUILA	9	35	TORREON	1215
5	COAHUILA	9	35	TORREON	1216
5	COAHUILA	9	35	TORREON	1217
5	COAHUILA	9	35	TORREON	1310
5	COAHUILA	9	35	TORREON	1311
5	COAHUILA	9	35	TORREON	1312
5	COAHUILA	9	35	TORREON	1315
5	COAHUILA	9	35	TORREON	1316
5	COAHUILA	9	35	TORREON	1317
5	COAHUILA	9	35	TORREON	1318
5	COAHUILA	9	35	TORREON	1319
5	COAHUILA	9	35	TORREON	1320
5	COAHUILA	9	35	TORREON	1321
5	COAHUILA	9	35	TORREON	1322
5	COAHUILA	9	35	TORREON	1323
5	COAHUILA	9	35	TORREON	1324
5	COAHUILA	9	35	TORREON	1325
5	COAHUILA	9	35	TORREON	1326
5	COAHUILA	9	35	TORREON	1327
5	COAHUILA	9	35	TORREON	1328
5	COAHUILA	9	35	TORREON	1329
5	COAHUILA	9	35	TORREON	1330
5	COAHUILA	9	35	TORREON	1331
5	COAHUILA	9	35	TORREON	1342
5	COAHUILA	9	35	TORREON	1343
5	COAHUILA	9	35	TORREON	1344
5	COAHUILA	9	35	TORREON	1345
5	COAHUILA	9	35	TORREON	1346
5	COAHUILA	9	35	TORREON	1347
5	COAHUILA	9	35	TORREON	1348
5	COAHUILA	9	35	TORREON	1349
5	COAHUILA	9	35	TORREON	1350
5	COAHUILA	9	35	TORREON	1351
5	COAHUILA	9	35	TORREON	1365
5	COAHUILA	9	35	TORREON	1366
5	COAHUILA	9	35	TORREON	1367
5	COAHUILA	9	35	TORREON	1380
5	COAHUILA	9	35	TORREON	1381
5	COAHUILA	10	9	FRANCISCO I. MADERO	131
5	COAHUILA	10	9	FRANCISCO I. MADERO	132
5	COAHUILA	10	9	FRANCISCO I. MADERO	133
5	COAHUILA	10	9	FRANCISCO I. MADERO	134
5	COAHUILA	10	9	FRANCISCO I. MADERO	135
5	COAHUILA	10	9	FRANCISCO I. MADERO	136
5	COAHUILA	10	9	FRANCISCO I. MADERO	137

5	COAHUILA	10	9	FRANCISCO I. MADERO	138
5	COAHUILA	10	9	FRANCISCO I. MADERO	139
5	COAHUILA	10	9	FRANCISCO I. MADERO	140
5	COAHUILA	10	9	FRANCISCO I. MADERO	141
5	COAHUILA	10	9	FRANCISCO I. MADERO	142
5	COAHUILA	10	9	FRANCISCO I. MADERO	143
5	COAHUILA	10	9	FRANCISCO I. MADERO	144
5	COAHUILA	10	9	FRANCISCO I. MADERO	145
5	COAHUILA	10	9	FRANCISCO I. MADERO	146
5	COAHUILA	10	9	FRANCISCO I. MADERO	147
5	COAHUILA	10	9	FRANCISCO I. MADERO	148
5	COAHUILA	10	9	FRANCISCO I. MADERO	149
5	COAHUILA	10	9	FRANCISCO I. MADERO	150
5	COAHUILA	10	9	FRANCISCO I. MADERO	151
5	COAHUILA	10	9	FRANCISCO I. MADERO	152
5	COAHUILA	10	9	FRANCISCO I. MADERO	153
5	COAHUILA	10	9	FRANCISCO I. MADERO	154
5	COAHUILA	10	9	FRANCISCO I. MADERO	155
5	COAHUILA	10	9	FRANCISCO I. MADERO	156
5	COAHUILA	10	9	FRANCISCO I. MADERO	157
5	COAHUILA	10	9	FRANCISCO I. MADERO	158
5	COAHUILA	10	9	FRANCISCO I. MADERO	159
5	COAHUILA	10	9	FRANCISCO I. MADERO	160
5	COAHUILA	10	9	FRANCISCO I. MADERO	161
5	COAHUILA	10	9	FRANCISCO I. MADERO	162
5	COAHUILA	10	9	FRANCISCO I. MADERO	163
5	COAHUILA	10	9	FRANCISCO I. MADERO	164
5	COAHUILA	10	9	FRANCISCO I. MADERO	165
5	COAHUILA	10	9	FRANCISCO I. MADERO	166
5	COAHUILA	10	9	FRANCISCO I. MADERO	167
5	COAHUILA	10	9	FRANCISCO I. MADERO	168
5	COAHUILA	10	9	FRANCISCO I. MADERO	169
5	COAHUILA	10	9	FRANCISCO I. MADERO	170
5	COAHUILA	10	9	FRANCISCO I. MADERO	171
5	COAHUILA	10	9	FRANCISCO I. MADERO	172
5	COAHUILA	10	33	SAN PEDRO	1091
5	COAHUILA	10	33	SAN PEDRO	1092
5	COAHUILA	10	33	SAN PEDRO	1093
5	COAHUILA	10	33	SAN PEDRO	1094
5	COAHUILA	10	33	SAN PEDRO	1095
5	COAHUILA	10	33	SAN PEDRO	1096
5	COAHUILA	10	33	SAN PEDRO	1097
5	COAHUILA	10	33	SAN PEDRO	1098
5	COAHUILA	10	33	SAN PEDRO	1099
5	COAHUILA	10	33	SAN PEDRO	1100
5	COAHUILA	10	33	SAN PEDRO	1101
5	COAHUILA	10	33	SAN PEDRO	1102
5	COAHUILA	10	33	SAN PEDRO	1103

5	COAHUILA	10	33	SAN PEDRO	1104
5	COAHUILA	10	33	SAN PEDRO	1105
5	COAHUILA	10	33	SAN PEDRO	1106
5	COAHUILA	10	33	SAN PEDRO	1107
5	COAHUILA	10	33	SAN PEDRO	1108
5	COAHUILA	10	33	SAN PEDRO	1109
5	COAHUILA	10	33	SAN PEDRO	1110
5	COAHUILA	10	33	SAN PEDRO	1111
5	COAHUILA	10	33	SAN PEDRO	1112
5	COAHUILA	10	33	SAN PEDRO	1113
5	COAHUILA	10	33	SAN PEDRO	1114
5	COAHUILA	10	33	SAN PEDRO	1115
5	COAHUILA	10	33	SAN PEDRO	1116
5	COAHUILA	10	33	SAN PEDRO	1117
5	COAHUILA	10	33	SAN PEDRO	1118
5	COAHUILA	10	33	SAN PEDRO	1119
5	COAHUILA	10	33	SAN PEDRO	1120
5	COAHUILA	10	33	SAN PEDRO	1121
5	COAHUILA	10	33	SAN PEDRO	1122
5	COAHUILA	10	33	SAN PEDRO	1123
5	COAHUILA	10	33	SAN PEDRO	1124
5	COAHUILA	10	33	SAN PEDRO	1125
5	COAHUILA	10	33	SAN PEDRO	1126
5	COAHUILA	10	33	SAN PEDRO	1127
5	COAHUILA	10	33	SAN PEDRO	1128
5	COAHUILA	10	33	SAN PEDRO	1129
5	COAHUILA	10	33	SAN PEDRO	1130
5	COAHUILA	10	33	SAN PEDRO	1131
5	COAHUILA	10	33	SAN PEDRO	1132
5	COAHUILA	10	33	SAN PEDRO	1133
5	COAHUILA	10	33	SAN PEDRO	1134
5	COAHUILA	10	33	SAN PEDRO	1135
5	COAHUILA	10	33	SAN PEDRO	1136
5	COAHUILA	10	33	SAN PEDRO	1137
5	COAHUILA	10	33	SAN PEDRO	1138
5	COAHUILA	10	33	SAN PEDRO	1139
5	COAHUILA	10	33	SAN PEDRO	1140
5	COAHUILA	10	33	SAN PEDRO	1141
5	COAHUILA	10	33	SAN PEDRO	1142
5	COAHUILA	10	33	SAN PEDRO	1143
5	COAHUILA	10	33	SAN PEDRO	1144
5	COAHUILA	10	33	SAN PEDRO	1145
5	COAHUILA	10	33	SAN PEDRO	1146
5	COAHUILA	10	33	SAN PEDRO	1147
5	COAHUILA	10	33	SAN PEDRO	1148
5	COAHUILA	10	33	SAN PEDRO	1149
5	COAHUILA	10	33	SAN PEDRO	1150
5	COAHUILA	10	33	SAN PEDRO	1151

5	COAHUILA	10	33	SAN PEDRO	1152
5	COAHUILA	10	33	SAN PEDRO	1153
5	COAHUILA	10	33	SAN PEDRO	1154
5	COAHUILA	10	33	SAN PEDRO	1155
5	COAHUILA	10	33	SAN PEDRO	1156
5	COAHUILA	10	33	SAN PEDRO	1157
5	COAHUILA	10	33	SAN PEDRO	1158
5	COAHUILA	10	33	SAN PEDRO	1159
5	COAHUILA	10	33	SAN PEDRO	1160
5	COAHUILA	10	33	SAN PEDRO	1161
5	COAHUILA	10	33	SAN PEDRO	1162
5	COAHUILA	10	33	SAN PEDRO	1163
5	COAHUILA	10	33	SAN PEDRO	1164
5	COAHUILA	10	33	SAN PEDRO	1165
5	COAHUILA	10	34	SIERRA MOJADA	1166
5	COAHUILA	10	34	SIERRA MOJADA	1167
5	COAHUILA	10	34	SIERRA MOJADA	1168
5	COAHUILA	10	34	SIERRA MOJADA	1169
5	COAHUILA	10	34	SIERRA MOJADA	1170
5	COAHUILA	10	34	SIERRA MOJADA	1171
5	COAHUILA	11	7	CUATROCIENEGAS	110
5	COAHUILA	11	7	CUATROCIENEGAS	111
5	COAHUILA	11	7	CUATROCIENEGAS	112
5	COAHUILA	11	7	CUATROCIENEGAS	113
5	COAHUILA	11	7	CUATROCIENEGAS	114
5	COAHUILA	11	7	CUATROCIENEGAS	115
5	COAHUILA	11	7	CUATROCIENEGAS	116
5	COAHUILA	11	7	CUATROCIENEGAS	117
5	COAHUILA	11	7	CUATROCIENEGAS	118
5	COAHUILA	11	7	CUATROCIENEGAS	119
5	COAHUILA	11	7	CUATROCIENEGAS	121
5	COAHUILA	11	7	CUATROCIENEGAS	122
5	COAHUILA	11	7	CUATROCIENEGAS	123
5	COAHUILA	11	7	CUATROCIENEGAS	124
5	COAHUILA	11	7	CUATROCIENEGAS	125
5	COAHUILA	11	7	CUATROCIENEGAS	126
5	COAHUILA	11	10	FRONTERA	173
5	COAHUILA	11	10	FRONTERA	174
5	COAHUILA	11	10	FRONTERA	175
5	COAHUILA	11	10	FRONTERA	176
5	COAHUILA	11	10	FRONTERA	177
5	COAHUILA	11	10	FRONTERA	178
5	COAHUILA	11	10	FRONTERA	179
5	COAHUILA	11	10	FRONTERA	180
5	COAHUILA	11	10	FRONTERA	181
5	COAHUILA	11	10	FRONTERA	182
5	COAHUILA	11	10	FRONTERA	183
5	COAHUILA	11	10	FRONTERA	184

5	COAHUILA	11	10	FRONTERA	185
5	COAHUILA	11	10	FRONTERA	186
5	COAHUILA	11	10	FRONTERA	187
5	COAHUILA	11	10	FRONTERA	188
5	COAHUILA	11	10	FRONTERA	189
5	COAHUILA	11	10	FRONTERA	190
5	COAHUILA	11	10	FRONTERA	191
5	COAHUILA	11	10	FRONTERA	192
5	COAHUILA	11	10	FRONTERA	193
5	COAHUILA	11	10	FRONTERA	194
5	COAHUILA	11	10	FRONTERA	195
5	COAHUILA	11	10	FRONTERA	196
5	COAHUILA	11	10	FRONTERA	197
5	COAHUILA	11	10	FRONTERA	198
5	COAHUILA	11	10	FRONTERA	199
5	COAHUILA	11	10	FRONTERA	200
5	COAHUILA	11	10	FRONTERA	201
5	COAHUILA	11	10	FRONTERA	202
5	COAHUILA	11	10	FRONTERA	203
5	COAHUILA	11	10	FRONTERA	204
5	COAHUILA	11	10	FRONTERA	205
5	COAHUILA	11	10	FRONTERA	206
5	COAHUILA	11	10	FRONTERA	207
5	COAHUILA	11	10	FRONTERA	208
5	COAHUILA	11	10	FRONTERA	209
5	COAHUILA	11	10	FRONTERA	210
5	COAHUILA	11	10	FRONTERA	211
5	COAHUILA	11	10	FRONTERA	212
5	COAHUILA	11	10	FRONTERA	213
5	COAHUILA	11	16	LAMADRID	255
5	COAHUILA	11	16	LAMADRID	256
5	COAHUILA	11	18	MONCLOVA	319
5	COAHUILA	11	18	MONCLOVA	324
5	COAHUILA	11	18	MONCLOVA	325
5	COAHUILA	11	18	MONCLOVA	326
5	COAHUILA	11	18	MONCLOVA	332
5	COAHUILA	11	18	MONCLOVA	333
5	COAHUILA	11	18	MONCLOVA	334
5	COAHUILA	11	18	MONCLOVA	335
5	COAHUILA	11	18	MONCLOVA	341
5	COAHUILA	11	18	MONCLOVA	342
5	COAHUILA	11	18	MONCLOVA	343
5	COAHUILA	11	18	MONCLOVA	344
5	COAHUILA	11	18	MONCLOVA	355
5	COAHUILA	11	18	MONCLOVA	356
5	COAHUILA	11	18	MONCLOVA	357
5	COAHUILA	11	18	MONCLOVA	369
5	COAHUILA	11	18	MONCLOVA	370

5	COAHUILA	11	18	MONCLOVA	371
5	COAHUILA	11	18	MONCLOVA	372
5	COAHUILA	11	18	MONCLOVA	373
5	COAHUILA	11	18	MONCLOVA	382
5	COAHUILA	11	18	MONCLOVA	383
5	COAHUILA	11	18	MONCLOVA	384
5	COAHUILA	11	18	MONCLOVA	385
5	COAHUILA	11	18	MONCLOVA	386
5	COAHUILA	11	18	MONCLOVA	387
5	COAHUILA	11	18	MONCLOVA	388
5	COAHUILA	11	18	MONCLOVA	389
5	COAHUILA	11	18	MONCLOVA	390
5	COAHUILA	11	18	MONCLOVA	402
5	COAHUILA	11	18	MONCLOVA	403
5	COAHUILA	11	18	MONCLOVA	404
5	COAHUILA	11	18	MONCLOVA	405
5	COAHUILA	11	18	MONCLOVA	406
5	COAHUILA	11	18	MONCLOVA	407
5	COAHUILA	11	18	MONCLOVA	408
5	COAHUILA	11	18	MONCLOVA	417
5	COAHUILA	11	18	MONCLOVA	418
5	COAHUILA	11	21	NADADORES	500
5	COAHUILA	11	21	NADADORES	501
5	COAHUILA	11	21	NADADORES	502
5	COAHUILA	11	21	NADADORES	503
5	COAHUILA	11	21	NADADORES	504
5	COAHUILA	11	21	NADADORES	505
5	COAHUILA	11	21	NADADORES	506
5	COAHUILA	11	21	NADADORES	507
5	COAHUILA	11	23	OCAMPO	526
5	COAHUILA	11	23	OCAMPO	527
5	COAHUILA	11	23	OCAMPO	528
5	COAHUILA	11	23	OCAMPO	529
5	COAHUILA	11	23	OCAMPO	530
5	COAHUILA	11	23	OCAMPO	531
5	COAHUILA	11	23	OCAMPO	532
5	COAHUILA	11	23	OCAMPO	533
5	COAHUILA	11	23	OCAMPO	534
5	COAHUILA	11	23	OCAMPO	535
5	COAHUILA	11	23	OCAMPO	536
5	COAHUILA	11	23	OCAMPO	537
5	COAHUILA	11	23	OCAMPO	538
5	COAHUILA	11	23	OCAMPO	539
5	COAHUILA	11	23	OCAMPO	540
5	COAHUILA	11	29	SACRAMENTO	728
5	COAHUILA	11	29	SACRAMENTO	729
5	COAHUILA	12	5	CANDELA	81
5	COAHUILA	12	5	CANDELA	82

5	COAHUILA	12	5	CANDELA	83
5	COAHUILA	12	6	CASTAÑOS	84
5	COAHUILA	12	6	CASTAÑOS	85
5	COAHUILA	12	6	CASTAÑOS	86
5	COAHUILA	12	6	CASTAÑOS	87
5	COAHUILA	12	6	CASTAÑOS	88
5	COAHUILA	12	6	CASTAÑOS	89
5	COAHUILA	12	6	CASTAÑOS	90
5	COAHUILA	12	6	CASTAÑOS	91
5	COAHUILA	12	6	CASTAÑOS	92
5	COAHUILA	12	6	CASTAÑOS	93
5	COAHUILA	12	6	CASTAÑOS	94
5	COAHUILA	12	6	CASTAÑOS	96
5	COAHUILA	12	6	CASTAÑOS	97
5	COAHUILA	12	6	CASTAÑOS	98
5	COAHUILA	12	6	CASTAÑOS	99
5	COAHUILA	12	6	CASTAÑOS	101
5	COAHUILA	12	6	CASTAÑOS	102
5	COAHUILA	12	6	CASTAÑOS	103
5	COAHUILA	12	6	CASTAÑOS	104
5	COAHUILA	12	6	CASTAÑOS	105
5	COAHUILA	12	6	CASTAÑOS	106
5	COAHUILA	12	6	CASTAÑOS	107
5	COAHUILA	12	6	CASTAÑOS	108
5	COAHUILA	12	6	CASTAÑOS	109
5	COAHUILA	12	6	CASTAÑOS	1568
5	COAHUILA	12	6	CASTAÑOS	1569
5	COAHUILA	12	6	CASTAÑOS	1570
5	COAHUILA	12	18	MONCLOVA	320
5	COAHUILA	12	18	MONCLOVA	321
5	COAHUILA	12	18	MONCLOVA	322
5	COAHUILA	12	18	MONCLOVA	323
5	COAHUILA	12	18	MONCLOVA	327
5	COAHUILA	12	18	MONCLOVA	328
5	COAHUILA	12	18	MONCLOVA	329
5	COAHUILA	12	18	MONCLOVA	330
5	COAHUILA	12	18	MONCLOVA	331
5	COAHUILA	12	18	MONCLOVA	336
5	COAHUILA	12	18	MONCLOVA	337
5	COAHUILA	12	18	MONCLOVA	338
5	COAHUILA	12	18	MONCLOVA	339
5	COAHUILA	12	18	MONCLOVA	340
5	COAHUILA	12	18	MONCLOVA	345
5	COAHUILA	12	18	MONCLOVA	346
5	COAHUILA	12	18	MONCLOVA	347
5	COAHUILA	12	18	MONCLOVA	348
5	COAHUILA	12	18	MONCLOVA	349
5	COAHUILA	12	18	MONCLOVA	350

5	COAHUILA	12	18	MONCLOVA	351
5	COAHUILA	12	18	MONCLOVA	352
5	COAHUILA	12	18	MONCLOVA	353
5	COAHUILA	12	18	MONCLOVA	354
5	COAHUILA	12	18	MONCLOVA	358
5	COAHUILA	12	18	MONCLOVA	359
5	COAHUILA	12	18	MONCLOVA	360
5	COAHUILA	12	18	MONCLOVA	361
5	COAHUILA	12	18	MONCLOVA	362
5	COAHUILA	12	18	MONCLOVA	363
5	COAHUILA	12	18	MONCLOVA	364
5	COAHUILA	12	18	MONCLOVA	365
5	COAHUILA	12	18	MONCLOVA	366
5	COAHUILA	12	18	MONCLOVA	367
5	COAHUILA	12	18	MONCLOVA	368
5	COAHUILA	12	18	MONCLOVA	374
5	COAHUILA	12	18	MONCLOVA	375
5	COAHUILA	12	18	MONCLOVA	376
5	COAHUILA	12	18	MONCLOVA	377
5	COAHUILA	12	18	MONCLOVA	378
5	COAHUILA	12	18	MONCLOVA	379
5	COAHUILA	12	18	MONCLOVA	380
5	COAHUILA	12	18	MONCLOVA	381
5	COAHUILA	12	18	MONCLOVA	391
5	COAHUILA	12	18	MONCLOVA	392
5	COAHUILA	12	18	MONCLOVA	393
5	COAHUILA	12	18	MONCLOVA	394
5	COAHUILA	12	18	MONCLOVA	395
5	COAHUILA	12	18	MONCLOVA	396
5	COAHUILA	12	18	MONCLOVA	397
5	COAHUILA	12	18	MONCLOVA	398
5	COAHUILA	12	18	MONCLOVA	399
5	COAHUILA	12	18	MONCLOVA	400
5	COAHUILA	12	18	MONCLOVA	401
5	COAHUILA	12	18	MONCLOVA	409
5	COAHUILA	12	18	MONCLOVA	410
5	COAHUILA	12	18	MONCLOVA	411
5	COAHUILA	12	18	MONCLOVA	412
5	COAHUILA	12	18	MONCLOVA	413
5	COAHUILA	12	18	MONCLOVA	414
5	COAHUILA	12	18	MONCLOVA	415
5	COAHUILA	12	18	MONCLOVA	416
5	COAHUILA	12	18	MONCLOVA	419
5	COAHUILA	12	18	MONCLOVA	420
5	COAHUILA	12	18	MONCLOVA	421
5	COAHUILA	12	18	MONCLOVA	422
5	COAHUILA	12	18	MONCLOVA	423
5	COAHUILA	12	18	MONCLOVA	424

5	COAHUILA	12	18	MONCLOVA	425
5	COAHUILA	12	18	MONCLOVA	426
5	COAHUILA	12	18	MONCLOVA	427
5	COAHUILA	12	18	MONCLOVA	428
5	COAHUILA	12	18	MONCLOVA	429
5	COAHUILA	12	18	MONCLOVA	430
5	COAHUILA	12	18	MONCLOVA	431
5	COAHUILA	12	18	MONCLOVA	432
5	COAHUILA	12	18	MONCLOVA	433
5	COAHUILA	12	18	MONCLOVA	434
5	COAHUILA	12	18	MONCLOVA	435
5	COAHUILA	12	18	MONCLOVA	436
5	COAHUILA	12	18	MONCLOVA	437
5	COAHUILA	12	18	MONCLOVA	438
5	COAHUILA	12	18	MONCLOVA	439
5	COAHUILA	12	18	MONCLOVA	440
5	COAHUILA	12	18	MONCLOVA	441
5	COAHUILA	12	18	MONCLOVA	442
5	COAHUILA	12	18	MONCLOVA	443
5	COAHUILA	13	1	ABASOLO	1
5	COAHUILA	13	1	ABASOLO	2
5	COAHUILA	13	8	ESCOBEDO	127
5	COAHUILA	13	8	ESCOBEDO	128
5	COAHUILA	13	8	ESCOBEDO	129
5	COAHUILA	13	8	ESCOBEDO	130
5	COAHUILA	13	20	MUZQUIZ	450
5	COAHUILA	13	20	MUZQUIZ	451
5	COAHUILA	13	20	MUZQUIZ	452
5	COAHUILA	13	20	MUZQUIZ	453
5	COAHUILA	13	20	MUZQUIZ	454
5	COAHUILA	13	20	MUZQUIZ	455
5	COAHUILA	13	20	MUZQUIZ	456
5	COAHUILA	13	20	MUZQUIZ	457
5	COAHUILA	13	20	MUZQUIZ	458
5	COAHUILA	13	20	MUZQUIZ	459
5	COAHUILA	13	20	MUZQUIZ	460
5	COAHUILA	13	20	MUZQUIZ	461
5	COAHUILA	13	20	MUZQUIZ	462
5	COAHUILA	13	20	MUZQUIZ	463
5	COAHUILA	13	20	MUZQUIZ	464
5	COAHUILA	13	20	MUZQUIZ	465
5	COAHUILA	13	20	MUZQUIZ	466
5	COAHUILA	13	20	MUZQUIZ	467
5	COAHUILA	13	20	MUZQUIZ	468
5	COAHUILA	13	20	MUZQUIZ	469
5	COAHUILA	13	20	MUZQUIZ	470
5	COAHUILA	13	20	MUZQUIZ	473
5	COAHUILA	13	20	MUZQUIZ	474

5	COAHUILA	13	20	MUZQUIZ	475
5	COAHUILA	13	20	MUZQUIZ	476
5	COAHUILA	13	20	MUZQUIZ	477
5	COAHUILA	13	20	MUZQUIZ	478
5	COAHUILA	13	20	MUZQUIZ	479
5	COAHUILA	13	20	MUZQUIZ	480
5	COAHUILA	13	20	MUZQUIZ	481
5	COAHUILA	13	20	MUZQUIZ	482
5	COAHUILA	13	20	MUZQUIZ	483
5	COAHUILA	13	20	MUZQUIZ	484
5	COAHUILA	13	20	MUZQUIZ	485
5	COAHUILA	13	20	MUZQUIZ	486
5	COAHUILA	13	20	MUZQUIZ	487
5	COAHUILA	13	20	MUZQUIZ	488
5	COAHUILA	13	20	MUZQUIZ	489
5	COAHUILA	13	20	MUZQUIZ	490
5	COAHUILA	13	20	MUZQUIZ	491
5	COAHUILA	13	20	MUZQUIZ	492
5	COAHUILA	13	20	MUZQUIZ	493
5	COAHUILA	13	20	MUZQUIZ	494
5	COAHUILA	13	20	MUZQUIZ	495
5	COAHUILA	13	20	MUZQUIZ	496
5	COAHUILA	13	20	MUZQUIZ	497
5	COAHUILA	13	20	MUZQUIZ	498
5	COAHUILA	13	20	MUZQUIZ	499
5	COAHUILA	13	26	PROGRESO	645
5	COAHUILA	13	26	PROGRESO	646
5	COAHUILA	13	26	PROGRESO	647
5	COAHUILA	13	26	PROGRESO	648
5	COAHUILA	13	26	PROGRESO	649
5	COAHUILA	13	26	PROGRESO	650
5	COAHUILA	13	31	SAN BUENAVENTURA	1040
5	COAHUILA	13	31	SAN BUENAVENTURA	1041
5	COAHUILA	13	31	SAN BUENAVENTURA	1042
5	COAHUILA	13	31	SAN BUENAVENTURA	1043
5	COAHUILA	13	31	SAN BUENAVENTURA	1044
5	COAHUILA	13	31	SAN BUENAVENTURA	1045
5	COAHUILA	13	31	SAN BUENAVENTURA	1046
5	COAHUILA	13	31	SAN BUENAVENTURA	1047
5	COAHUILA	13	31	SAN BUENAVENTURA	1048
5	COAHUILA	13	31	SAN BUENAVENTURA	1049
5	COAHUILA	13	31	SAN BUENAVENTURA	1050
5	COAHUILA	13	31	SAN BUENAVENTURA	1051
5	COAHUILA	13	31	SAN BUENAVENTURA	1052
5	COAHUILA	13	31	SAN BUENAVENTURA	1054
5	COAHUILA	13	31	SAN BUENAVENTURA	1055
5	COAHUILA	13	31	SAN BUENAVENTURA	1056
5	COAHUILA	13	31	SAN BUENAVENTURA	1057

5	COAHUILA	13	32	SAN JUAN DE SABINAS	1058
5	COAHUILA	13	32	SAN JUAN DE SABINAS	1059
5	COAHUILA	13	32	SAN JUAN DE SABINAS	1060
5	COAHUILA	13	32	SAN JUAN DE SABINAS	1061
5	COAHUILA	13	32	SAN JUAN DE SABINAS	1062
5	COAHUILA	13	32	SAN JUAN DE SABINAS	1063
5	COAHUILA	13	32	SAN JUAN DE SABINAS	1064
5	COAHUILA	13	32	SAN JUAN DE SABINAS	1065
5	COAHUILA	13	32	SAN JUAN DE SABINAS	1066
5	COAHUILA	13	32	SAN JUAN DE SABINAS	1067
5	COAHUILA	13	32	SAN JUAN DE SABINAS	1068
5	COAHUILA	13	32	SAN JUAN DE SABINAS	1069
5	COAHUILA	13	32	SAN JUAN DE SABINAS	1070
5	COAHUILA	13	32	SAN JUAN DE SABINAS	1071
5	COAHUILA	13	32	SAN JUAN DE SABINAS	1072
5	COAHUILA	13	32	SAN JUAN DE SABINAS	1073
5	COAHUILA	13	32	SAN JUAN DE SABINAS	1074
5	COAHUILA	13	32	SAN JUAN DE SABINAS	1075
5	COAHUILA	13	32	SAN JUAN DE SABINAS	1076
5	COAHUILA	13	32	SAN JUAN DE SABINAS	1077
5	COAHUILA	13	32	SAN JUAN DE SABINAS	1078
5	COAHUILA	13	32	SAN JUAN DE SABINAS	1079
5	COAHUILA	13	32	SAN JUAN DE SABINAS	1080
5	COAHUILA	13	32	SAN JUAN DE SABINAS	1081
5	COAHUILA	13	32	SAN JUAN DE SABINAS	1082
5	COAHUILA	13	32	SAN JUAN DE SABINAS	1083
5	COAHUILA	13	32	SAN JUAN DE SABINAS	1084
5	COAHUILA	13	32	SAN JUAN DE SABINAS	1085
5	COAHUILA	13	32	SAN JUAN DE SABINAS	1086
5	COAHUILA	13	32	SAN JUAN DE SABINAS	1087
5	COAHUILA	13	32	SAN JUAN DE SABINAS	1088
5	COAHUILA	13	32	SAN JUAN DE SABINAS	1089
5	COAHUILA	13	32	SAN JUAN DE SABINAS	1090
5	COAHUILA	14	3	ALLENDE	42
5	COAHUILA	14	3	ALLENDE	43
5	COAHUILA	14	3	ALLENDE	44
5	COAHUILA	14	3	ALLENDE	45
5	COAHUILA	14	3	ALLENDE	46
5	COAHUILA	14	3	ALLENDE	47
5	COAHUILA	14	3	ALLENDE	48
5	COAHUILA	14	3	ALLENDE	49
5	COAHUILA	14	3	ALLENDE	50
5	COAHUILA	14	3	ALLENDE	51
5	COAHUILA	14	3	ALLENDE	52
5	COAHUILA	14	3	ALLENDE	53
5	COAHUILA	14	3	ALLENDE	54
5	COAHUILA	14	3	ALLENDE	55
5	COAHUILA	14	3	ALLENDE	56

5	COAHUILA	14	12	GUERRERO	233
5	COAHUILA	14	12	GUERRERO	234
5	COAHUILA	14	12	GUERRERO	235
5	COAHUILA	14	12	GUERRERO	236
5	COAHUILA	14	12	GUERRERO	237
5	COAHUILA	14	13	HIDALGO	238
5	COAHUILA	14	13	HIDALGO	239
5	COAHUILA	14	15	JUAREZ	250
5	COAHUILA	14	15	JUAREZ	251
5	COAHUILA	14	15	JUAREZ	252
5	COAHUILA	14	15	JUAREZ	253
5	COAHUILA	14	15	JUAREZ	254
5	COAHUILA	14	19	MORELOS	444
5	COAHUILA	14	19	MORELOS	445
5	COAHUILA	14	19	MORELOS	446
5	COAHUILA	14	19	MORELOS	447
5	COAHUILA	14	19	MORELOS	448
5	COAHUILA	14	19	MORELOS	449
5	COAHUILA	14	22	NAVA	508
5	COAHUILA	14	22	NAVA	509
5	COAHUILA	14	22	NAVA	510
5	COAHUILA	14	22	NAVA	511
5	COAHUILA	14	22	NAVA	512
5	COAHUILA	14	22	NAVA	513
5	COAHUILA	14	22	NAVA	514
5	COAHUILA	14	22	NAVA	515
5	COAHUILA	14	22	NAVA	516
5	COAHUILA	14	22	NAVA	517
5	COAHUILA	14	22	NAVA	518
5	COAHUILA	14	22	NAVA	519
5	COAHUILA	14	22	NAVA	520
5	COAHUILA	14	22	NAVA	521
5	COAHUILA	14	22	NAVA	522
5	COAHUILA	14	22	NAVA	523
5	COAHUILA	14	22	NAVA	525
5	COAHUILA	14	28	SABINAS	691
5	COAHUILA	14	28	SABINAS	692
5	COAHUILA	14	28	SABINAS	693
5	COAHUILA	14	28	SABINAS	694
5	COAHUILA	14	28	SABINAS	695
5	COAHUILA	14	28	SABINAS	696
5	COAHUILA	14	28	SABINAS	697
5	COAHUILA	14	28	SABINAS	698
5	COAHUILA	14	28	SABINAS	699
5	COAHUILA	14	28	SABINAS	700
5	COAHUILA	14	28	SABINAS	701
5	COAHUILA	14	28	SABINAS	702
5	COAHUILA	14	28	SABINAS	703

5	COAHUILA	14	28	SABINAS	704
5	COAHUILA	14	28	SABINAS	705
5	COAHUILA	14	28	SABINAS	706
5	COAHUILA	14	28	SABINAS	707
5	COAHUILA	14	28	SABINAS	708
5	COAHUILA	14	28	SABINAS	709
5	COAHUILA	14	28	SABINAS	710
5	COAHUILA	14	28	SABINAS	711
5	COAHUILA	14	28	SABINAS	712
5	COAHUILA	14	28	SABINAS	713
5	COAHUILA	14	28	SABINAS	714
5	COAHUILA	14	28	SABINAS	715
5	COAHUILA	14	28	SABINAS	716
5	COAHUILA	14	28	SABINAS	717
5	COAHUILA	14	28	SABINAS	718
5	COAHUILA	14	28	SABINAS	719
5	COAHUILA	14	28	SABINAS	720
5	COAHUILA	14	28	SABINAS	721
5	COAHUILA	14	28	SABINAS	722
5	COAHUILA	14	28	SABINAS	723
5	COAHUILA	14	28	SABINAS	724
5	COAHUILA	14	28	SABINAS	725
5	COAHUILA	14	28	SABINAS	726
5	COAHUILA	14	28	SABINAS	727
5	COAHUILA	14	37	VILLA UNION	1498
5	COAHUILA	14	37	VILLA UNION	1499
5	COAHUILA	14	37	VILLA UNION	1500
5	COAHUILA	14	37	VILLA UNION	1501
5	COAHUILA	14	37	VILLA UNION	1502
5	COAHUILA	14	37	VILLA UNION	1503
5	COAHUILA	14	37	VILLA UNION	1504
5	COAHUILA	14	37	VILLA UNION	1505
5	COAHUILA	14	38	ZARAGOZA	1506
5	COAHUILA	14	38	ZARAGOZA	1507
5	COAHUILA	14	38	ZARAGOZA	1508
5	COAHUILA	14	38	ZARAGOZA	1509
5	COAHUILA	14	38	ZARAGOZA	1510
5	COAHUILA	14	38	ZARAGOZA	1511
5	COAHUILA	14	38	ZARAGOZA	1512
5	COAHUILA	14	38	ZARAGOZA	1513
5	COAHUILA	14	38	ZARAGOZA	1515
5	COAHUILA	14	38	ZARAGOZA	1516
5	COAHUILA	14	38	ZARAGOZA	1517
5	COAHUILA	14	38	ZARAGOZA	1518
5	COAHUILA	14	38	ZARAGOZA	1520
5	COAHUILA	15	2	ACUÑA	3
5	COAHUILA	15	2	ACUÑA	4
5	COAHUILA	15	2	ACUÑA	5

5	COAHUILA	15	2	ACUÑA	6
5	COAHUILA	15	2	ACUÑA	7
5	COAHUILA	15	2	ACUÑA	8
5	COAHUILA	15	2	ACUÑA	10
5	COAHUILA	15	2	ACUÑA	11
5	COAHUILA	15	2	ACUÑA	12
5	COAHUILA	15	2	ACUÑA	13
5	COAHUILA	15	2	ACUÑA	14
5	COAHUILA	15	2	ACUÑA	15
5	COAHUILA	15	2	ACUÑA	16
5	COAHUILA	15	2	ACUÑA	17
5	COAHUILA	15	2	ACUÑA	18
5	COAHUILA	15	2	ACUÑA	19
5	COAHUILA	15	2	ACUÑA	20
5	COAHUILA	15	2	ACUÑA	21
5	COAHUILA	15	2	ACUÑA	22
5	COAHUILA	15	2	ACUÑA	23
5	COAHUILA	15	2	ACUÑA	24
5	COAHUILA	15	2	ACUÑA	25
5	COAHUILA	15	2	ACUÑA	26
5	COAHUILA	15	2	ACUÑA	27
5	COAHUILA	15	2	ACUÑA	28
5	COAHUILA	15	2	ACUÑA	29
5	COAHUILA	15	2	ACUÑA	30
5	COAHUILA	15	2	ACUÑA	31
5	COAHUILA	15	2	ACUÑA	32
5	COAHUILA	15	2	ACUÑA	33
5	COAHUILA	15	2	ACUÑA	34
5	COAHUILA	15	2	ACUÑA	35
5	COAHUILA	15	2	ACUÑA	36
5	COAHUILA	15	2	ACUÑA	37
5	COAHUILA	15	2	ACUÑA	40
5	COAHUILA	15	2	ACUÑA	41
5	COAHUILA	15	2	ACUÑA	1682
5	COAHUILA	15	2	ACUÑA	1683
5	COAHUILA	15	2	ACUÑA	1684
5	COAHUILA	15	2	ACUÑA	1685
5	COAHUILA	15	2	ACUÑA	1686
5	COAHUILA	15	2	ACUÑA	1687
5	COAHUILA	15	2	ACUÑA	1688
5	COAHUILA	15	2	ACUÑA	1689
5	COAHUILA	15	2	ACUÑA	1690
5	COAHUILA	15	2	ACUÑA	1691
5	COAHUILA	15	2	ACUÑA	1692
5	COAHUILA	15	2	ACUÑA	1693
5	COAHUILA	15	2	ACUÑA	1694
5	COAHUILA	15	2	ACUÑA	1695
5	COAHUILA	15	2	ACUÑA	1696

5	COAHUILA	15	2	ACUÑA	1697
5	COAHUILA	15	2	ACUÑA	1698
5	COAHUILA	15	2	ACUÑA	1699
5	COAHUILA	15	2	ACUÑA	1700
5	COAHUILA	15	2	ACUÑA	1701
5	COAHUILA	15	2	ACUÑA	1702
5	COAHUILA	15	2	ACUÑA	1703
5	COAHUILA	15	2	ACUÑA	1704
5	COAHUILA	15	2	ACUÑA	1705
5	COAHUILA	15	2	ACUÑA	1706
5	COAHUILA	15	2	ACUÑA	1707
5	COAHUILA	15	2	ACUÑA	1708
5	COAHUILA	15	2	ACUÑA	1709
5	COAHUILA	15	2	ACUÑA	1710
5	COAHUILA	15	14	JIMENEZ	240
5	COAHUILA	15	14	JIMENEZ	241
5	COAHUILA	15	14	JIMENEZ	242
5	COAHUILA	15	14	JIMENEZ	243
5	COAHUILA	15	14	JIMENEZ	244
5	COAHUILA	15	14	JIMENEZ	245
5	COAHUILA	15	14	JIMENEZ	246
5	COAHUILA	15	14	JIMENEZ	247
5	COAHUILA	15	14	JIMENEZ	248
5	COAHUILA	15	14	JIMENEZ	249
5	COAHUILA	16	25	PIEDRAS NEGRAS	577
5	COAHUILA	16	25	PIEDRAS NEGRAS	578
5	COAHUILA	16	25	PIEDRAS NEGRAS	579
5	COAHUILA	16	25	PIEDRAS NEGRAS	580
5	COAHUILA	16	25	PIEDRAS NEGRAS	581
5	COAHUILA	16	25	PIEDRAS NEGRAS	582
5	COAHUILA	16	25	PIEDRAS NEGRAS	583
5	COAHUILA	16	25	PIEDRAS NEGRAS	584
5	COAHUILA	16	25	PIEDRAS NEGRAS	585
5	COAHUILA	16	25	PIEDRAS NEGRAS	586
5	COAHUILA	16	25	PIEDRAS NEGRAS	587
5	COAHUILA	16	25	PIEDRAS NEGRAS	588
5	COAHUILA	16	25	PIEDRAS NEGRAS	589
5	COAHUILA	16	25	PIEDRAS NEGRAS	590
5	COAHUILA	16	25	PIEDRAS NEGRAS	591
5	COAHUILA	16	25	PIEDRAS NEGRAS	592
5	COAHUILA	16	25	PIEDRAS NEGRAS	593
5	COAHUILA	16	25	PIEDRAS NEGRAS	594
5	COAHUILA	16	25	PIEDRAS NEGRAS	595
5	COAHUILA	16	25	PIEDRAS NEGRAS	596
5	COAHUILA	16	25	PIEDRAS NEGRAS	597
5	COAHUILA	16	25	PIEDRAS NEGRAS	598
5	COAHUILA	16	25	PIEDRAS NEGRAS	599
5	COAHUILA	16	25	PIEDRAS NEGRAS	600

5	COAHUILA	16	25	PIEDRAS NEGRAS	601
5	COAHUILA	16	25	PIEDRAS NEGRAS	602
5	COAHUILA	16	25	PIEDRAS NEGRAS	603
5	COAHUILA	16	25	PIEDRAS NEGRAS	604
5	COAHUILA	16	25	PIEDRAS NEGRAS	605
5	COAHUILA	16	25	PIEDRAS NEGRAS	606
5	COAHUILA	16	25	PIEDRAS NEGRAS	607
5	COAHUILA	16	25	PIEDRAS NEGRAS	608
5	COAHUILA	16	25	PIEDRAS NEGRAS	609
5	COAHUILA	16	25	PIEDRAS NEGRAS	610
5	COAHUILA	16	25	PIEDRAS NEGRAS	612
5	COAHUILA	16	25	PIEDRAS NEGRAS	613
5	COAHUILA	16	25	PIEDRAS NEGRAS	614
5	COAHUILA	16	25	PIEDRAS NEGRAS	615
5	COAHUILA	16	25	PIEDRAS NEGRAS	616
5	COAHUILA	16	25	PIEDRAS NEGRAS	617
5	COAHUILA	16	25	PIEDRAS NEGRAS	618
5	COAHUILA	16	25	PIEDRAS NEGRAS	619
5	COAHUILA	16	25	PIEDRAS NEGRAS	620
5	COAHUILA	16	25	PIEDRAS NEGRAS	621
5	COAHUILA	16	25	PIEDRAS NEGRAS	622
5	COAHUILA	16	25	PIEDRAS NEGRAS	623
5	COAHUILA	16	25	PIEDRAS NEGRAS	624
5	COAHUILA	16	25	PIEDRAS NEGRAS	625
5	COAHUILA	16	25	PIEDRAS NEGRAS	626
5	COAHUILA	16	25	PIEDRAS NEGRAS	627
5	COAHUILA	16	25	PIEDRAS NEGRAS	628
5	COAHUILA	16	25	PIEDRAS NEGRAS	629
5	COAHUILA	16	25	PIEDRAS NEGRAS	630
5	COAHUILA	16	25	PIEDRAS NEGRAS	631
5	COAHUILA	16	25	PIEDRAS NEGRAS	632
5	COAHUILA	16	25	PIEDRAS NEGRAS	633
5	COAHUILA	16	25	PIEDRAS NEGRAS	634
5	COAHUILA	16	25	PIEDRAS NEGRAS	635
5	COAHUILA	16	25	PIEDRAS NEGRAS	636
5	COAHUILA	16	25	PIEDRAS NEGRAS	637
5	COAHUILA	16	25	PIEDRAS NEGRAS	638
5	COAHUILA	16	25	PIEDRAS NEGRAS	639
5	COAHUILA	16	25	PIEDRAS NEGRAS	640
5	COAHUILA	16	25	PIEDRAS NEGRAS	641
5	COAHUILA	16	25	PIEDRAS NEGRAS	642
5	COAHUILA	16	25	PIEDRAS NEGRAS	643
5	COAHUILA	16	25	PIEDRAS NEGRAS	644
5	COAHUILA	16	25	PIEDRAS NEGRAS	1548
5	COAHUILA	16	25	PIEDRAS NEGRAS	1549
5	COAHUILA	16	25	PIEDRAS NEGRAS	1550
5	COAHUILA	16	25	PIEDRAS NEGRAS	1551
5	COAHUILA	16	25	PIEDRAS NEGRAS	1552

5	COAHUILA	16	25	PIEDRAS NEGRAS	1553
5	COAHUILA	16	25	PIEDRAS NEGRAS	1554
5	COAHUILA	16	25	PIEDRAS NEGRAS	1555
5	COAHUILA	16	25	PIEDRAS NEGRAS	1556
5	COAHUILA	16	25	PIEDRAS NEGRAS	1557
5	COAHUILA	16	25	PIEDRAS NEGRAS	1558
5	COAHUILA	16	25	PIEDRAS NEGRAS	1559
5	COAHUILA	16	25	PIEDRAS NEGRAS	1560
5	COAHUILA	16	25	PIEDRAS NEGRAS	1561
5	COAHUILA	16	25	PIEDRAS NEGRAS	1562
5	COAHUILA	16	25	PIEDRAS NEGRAS	1563
5	COAHUILA	16	25	PIEDRAS NEGRAS	1564
5	COAHUILA	16	25	PIEDRAS NEGRAS	1565
5	COAHUILA	16	25	PIEDRAS NEGRAS	1566
5	COAHUILA	16	25	PIEDRAS NEGRAS	1567

CATALOGOS A NIVEL ENTIDAD Y MUNICIPIO.

ENTIDAD	NOMBRE_ENTIDAD	MUNICIPIO	NOMBRE_MUNICIPIO
5	COAHUILA	1	ABASOLO
5	COAHUILA	2	ACUÑA
5	COAHUILA	3	ALLENDE
5	COAHUILA	4	ARTEAGA
5	COAHUILA	5	CANDELA
5	COAHUILA	6	CASTAÑOS
5	COAHUILA	7	CUATROCIENEGAS
5	COAHUILA	8	ESCOBEDO
5	COAHUILA	9	FRANCISCO I. MADERO
5	COAHUILA	10	FRONTERA
5	COAHUILA	11	GENERAL CEPEDA
5	COAHUILA	12	GUERRERO
5	COAHUILA	13	HIDALGO
5	COAHUILA	14	JIMENEZ
5	COAHUILA	15	JUAREZ
5	COAHUILA	16	LAMADRID
5	COAHUILA	17	MATAMOROS
5	COAHUILA	18	MONCLOVA
5	COAHUILA	19	MORELOS
5	COAHUILA	20	MUZQUIZ
5	COAHUILA	21	NADADORES
5	COAHUILA	22	NAVA
5	COAHUILA	23	OCAMPO
5	COAHUILA	24	PARRAS
5	COAHUILA	25	PIEDRAS NEGRAS
5	COAHUILA	26	PROGRESO
5	COAHUILA	27	RAMOS ARIZPE
5	COAHUILA	28	SABINAS
5	COAHUILA	29	SACRAMENTO
5	COAHUILA	30	SALTILLO
5	COAHUILA	31	SAN BUENAVENTURA
5	COAHUILA	32	SAN JUAN DE SABINAS
5	COAHUILA	33	SAN PEDRO
5	COAHUILA	34	SIERRA MOJADA
5	COAHUILA	35	TORREON
5	COAHUILA	36	VIESCA
5	COAHUILA	37	VILLA UNION
5	COAHUILA	38	ZARAGOZA