

COMISIÓN NACIONAL DE VIGILANCIA

ACUERDO 1-EXT/06: 18/08/2014

Acuerdo de la Comisión Nacional de Vigilancia, por el que se solicita a la Dirección Ejecutiva del Registro Federal de Electores instrumente la estrategia de operación de los Módulos de Atención Ciudadana contenida en el documento “Estrategia de Operación de Módulos. Campaña Anual Intensa 2014-2015. Versión 1.0. 7 de agosto de 2014”, elaborada por la Dirección Ejecutiva del Registro Federal de Electores

A N T E C E D E N T E S

1. Presentación al Grupo de Trabajo de Actualización al Padrón Electoral, de documentos para la construcción de la Estrategia de Operación de Módulos.

- a) El 05 de junio de 2014, fue presentado al Grupo de Trabajo de Actualización al Padrón Electoral, el documento denominado “*Temas a revisar para la construcción de la Estrategia de Operación de Módulos para la Campaña Anual Intensa (CAI) 2014-2015*”, en el que fueron incluidos los aspectos más relevantes a desarrollar.
- b) El 12 de junio de 2014, fueron presentados en Grupo de Trabajo de Actualización al Padrón Electoral los siguientes documentos:
 - “Normatividad Vigente relativa a la Campaña Anual Intensa 2014” en el cual se señalan las modificaciones a la normatividad relativa a la operación de módulos y la actualización del Padrón Electoral y Lista Nominal de Electores.
 - Asimismo a través del documento “Evaluación del nivel de operación de Módulos (Campaña de Actualización Permanente 2014)”, se analiza el porcentaje de aprovechamiento de la capacidad instalada de cada uno de los módulos y se determina el nivel de operación en el cual han brindado atención a la ciudadanía, durante el periodo comprendido entre el 16 de enero al 1 de junio de 2014 y las acciones que se han llevado a cabo para su mejoramiento.
 - "Pronóstico de trámites de la Campaña Anual Intensa 2014", a través del cual se dio a conocer el número de trámites de actualización esperados en la Campaña Anual Intensa 2014, por entidad federativa y distrito y se presenta la metodología que las Vocalías del Registro Federal de Electores de las Juntas Locales y

Distritales deberán observar para el seguimiento al avance de los trámites efectuados en los Módulos de Atención Ciudadana de cada distrito electoral.

- “Atención a recomendaciones de cambios a la infraestructura de módulos, remitidas durante la CAP 2014 por las Comisiones Locales de Vigilancia”, en el documento se presentaron las solicitudes remitidas durante la Campaña de Actualización Permanente 2014 por las Comisiones Locales de Vigilancia, señalando conforme a la evaluación técnica respectiva su procedencia.

2. Modificación a los documentos presentados en el Grupo de Trabajo.

El 19 de junio de 2014, fue presentado al Grupo de Trabajo de Actualización al Padrón Electoral, las modificaciones realizadas a los documentos para la construcción de la Estrategia de Operación de Módulos para la Campaña Anual Intensa 2014-2015, con base en las observaciones efectuadas por los representantes de los Partidos Políticos, durante las sesiones previas.

3. Documentos de presupuesto y recursos financieros para la Campaña Anual Intensa 2014-2015.

El 10 de julio de 2014, fue presentado al Grupo de Trabajo de Actualización al Padrón Electoral, los documentos “Presupuesto asignado para la Campaña Anual Intensa 2014-2015” en el que se describen los recursos financieros disponibles, así como los requeridos para su implementación y “Módulos de Atención Ciudadana y Estaciones de Trabajo con los que se propone reforzar la CAI 2014-2015” en el que se especifica que se dará continuidad a la infraestructura de MACS en operación durante la CAP 2014, más una infraestructura adicional.

4. Presentación del Proyecto de Acuerdo al Grupo de Trabajo.

El 7 de agosto de 2014, el Grupo de Trabajo de Actualización al Padrón Electoral, analizó la *“Estrategia de Operación de Módulos. Campaña Anual Intensa 2014-2015. Julio 2014”*, y manifestó que el tema no estaba suficientemente discutido.

Asimismo, el 12 de agosto de 2014, ese Grupo de Trabajo manifestó su posicionamiento de remitir a esta Comisión Nacional de Vigilancia, para su análisis y, en su caso, su aprobación, el Proyecto de Acuerdo de la Comisión Nacional de Vigilancia por el que se recomienda a la Dirección Ejecutiva del Registro Federal de Electores instrumente la estrategia de operación de los Módulos de Atención Ciudadana contenida en el documento intitulado *“Estrategia de Operación de Módulos. Campaña Anual Intensa 2014-2015. Versión 1.0. 7 de agosto de 2014”*.

CONSIDERANDO

PRIMERO. Competencia.

Esta Comisión Nacional de Vigilancia es competente para conocer el proyecto de acuerdo por el que se recomienda a la Dirección Ejecutiva del Registro Federal de Electores instrumente la estrategia de operación de los Módulos de Atención Ciudadana contenida en el documento intitulado “Estrategia de Operación de Módulos. Campaña Anual Intensa 2014-2015. Versión 1.0. 7 de agosto de 2014”, conforme a lo previsto en los artículos 41, párrafo segundo, base V, Apartado A, párrafo primero y segundo de la Constitución Política de los Estados Unidos Mexicanos; 29; 30, párrafo 2; 31, párrafo 1; 54, párrafo 2; 157, párrafo 1 y 2; 158, párrafo 1, incisos a), b), d) y f) de la Ley General de Instituciones y Procedimientos Electorales; 71, párrafo 1; 72, párrafo 2, incisos b), e), f), g), i), l), ñ) y q); 73, párrafo 1 del Reglamento Interior del entonces Instituto Federal Electoral y 19, párrafo 1 del Reglamento de Sesiones y Funcionamiento de las Comisiones de Vigilancia.

SEGUNDO. Razones jurídicas que sustentan la determinación.

Como lo señala el artículo 34 de la Constitución Política de los Estados Unidos Mexicanos, son ciudadanos de la República, los varones y las mujeres que, teniendo la calidad de mexicanos, hayan cumplido 18 años y tengan un modo honesto de vivir.

Asimismo, el artículo 35, fracciones I y II de la Constitución Federal, dispone que son derechos de los ciudadanos, entre otros, votar en las elecciones populares y poder ser votados para todos los cargos de elección popular, teniendo las calidades que establezca la ley.

Adicionalmente, el artículo 36, fracción I de la Carta Magna, en relación con el artículo 130, párrafo 1, de la ley electoral, es obligación de los ciudadanos de la República, inscribirse en el Registro Federal de Electores.

Por su parte, el artículo 36 del máximo ordenamiento jurídico, prevé en la fracción III, que son obligaciones de los ciudadanos de la República, entre otras, votar en las elecciones y en las consultas populares, en los términos que señale la ley.

Ahora bien, de acuerdo a lo dispuesto en el artículo 41, base V, Apartado B, Inciso a), numeral 3 de la Constitución Federal, en relación con el artículo 32, párrafo 1, inciso a),

fracción III de la Ley General de Instituciones y Procedimientos Electorales, para los procesos electorales federales y locales, corresponde al Instituto Nacional Electoral en los términos que establecen la propia Constitución y las leyes, el Padrón Electoral y la Lista Nominal de Electores.

Asimismo, en términos de lo previsto en el artículo 30, párrafo 1, incisos a), c), d) y f) de la Ley General de Instituciones y Procedimientos Electorales, son fines del Instituto, contribuir al desarrollo de la vida democrática; integrar el Registro Federal de Electores; asegurar a los ciudadanos el ejercicio de sus derechos políticos y velar por la autenticidad y efectividad del sufragio.

No debe perderse de vista que con fundamento en el artículo 54, párrafo 1, incisos b), c), d) y ñ), de la Ley General de Instituciones y Procedimientos Electorales, la Dirección Ejecutiva del Registro Federal de Electores tiene, entre otras atribuciones, la de formar, revisar, y actualizar el Padrón Electoral, así como expedir la Credencial para Votar, conforme al procedimiento establecido en el Libro Cuarto de dicha ley y las demás que le confiera esa ley.

Adicionalmente, el artículo 126, párrafos 1 y 2 de la ley de la materia prevén que el Instituto prestará por conducto de la Dirección Ejecutiva competente y de sus vocalías en las juntas locales y distritales ejecutivas, los servicios inherentes al Registro Federal de Electores, el cual es de carácter permanente, de interés público y tiene por objeto cumplir con lo previsto por el artículo 41 constitucional sobre Padrón Electoral.

Igualmente, de acuerdo a lo dispuesto por el artículo 131, párrafos 1 y 2 de la ley general electoral, prevé que este Instituto debe incluir a los ciudadanos en las secciones del Registro Federal de Electores y expedirles la Credencial para Votar, toda vez que ésta, es el documento indispensable para que los ciudadanos puedan ejercer su derecho de voto.

Bajo esta línea, el artículo 134 de la Ley General de Instituciones y Procedimientos Electorales, con base en el Padrón Electoral, la Dirección Ejecutiva del Registro Federal de Electores expedirá, en su caso, las credenciales para votar.

En ese orden de ideas, el artículo 135, párrafo 1 de la ley en la materia para la incorporación al Padrón Electoral, señala que se requerirá solicitud individual en que consten firma, huellas dactilares y fotografía del ciudadano, en los términos del artículo 140 del mismo ordenamiento legal.

Así también, el artículo 136, párrafo 1 de la ley general electoral, prevé que los ciudadanos tendrán la obligación de acudir a las oficinas y módulos que determine el Instituto, a fin de solicitar y obtener su Credencial para Votar.

A mayor abundamiento, el artículo 138, párrafo 1 de la Ley General de Instituciones y Procedimientos Electorales, establece que a fin de actualizar el Padrón Electoral, el Instituto, a través de la Dirección Ejecutiva del Registro Federal de Electores realizará anualmente, a partir del día 1o. de septiembre y hasta el 15 de diciembre siguiente, una campaña intensa para convocar y orientar a la ciudadanía a cumplir con las obligaciones registrales establecidas por los párrafos 2 y 3 del artículo en comento.

En ese contexto, el propio artículo 138, párrafo 3 de la ley general electoral menciona que durante el periodo de actualización también deberán acudir a las oficinas los ciudadanos incorporados en el Padrón Electoral que no hubieren notificado su cambio de domicilio; los que hubieren extraviado su credencial para votar; y los suspendidos en sus derechos políticos que hubieren sido rehabilitados.

Por su parte, el artículo 139, párrafo 1 de la ley de la materia señala que los ciudadanos podrán solicitar su inscripción en el Padrón Electoral, en períodos distintos a los de actualización a que se refiere el artículo 138 del ordenamiento en cita, desde el día siguiente al de la elección, hasta el día 30 de noviembre del año previo de la elección federal ordinaria.

Ahora bien, de acuerdo al artículo 43, párrafo 1, inciso k) del Reglamento Interior del Instituto Federal Electoral, para el cumplimiento de las atribuciones que la ley de la materia le confiere, corresponde a la Dirección Ejecutiva del Registro Federal de Electores, entre otras atribuciones, determinar la planeación operativa de las campañas de actualización del Padrón Electoral, a efecto de definir el número, ubicación, tipología, rutas de cobertura, distribución, fechas y horarios de los módulos de atención ciudadana, en las que considerará las recomendaciones de las Comisiones de Vigilancia.

Con base en los preceptos constitucionales y legales citados, una vez que los ciudadanos hayan cumplido con la obligación de acudir a los módulos de atención ciudadana a solicitar su inscripción al Padrón Electoral, o bien a realizar la actualización de su registro, dentro del término que señala la ley general electoral y además cumplan con los requisitos legales para tal efecto, el Instituto Nacional Electoral estará obligado a inscribirlos en el Padrón Electoral, en consecuencia, expedir su Credencial para Votar, así una vez que la recojan incluirlos en la Lista Nominal de Electores para que puedan ejercer su derecho al sufragio.

Adicionalmente, esta medida contribuirá a que un mayor número de ciudadanos tenga la posibilidad de acudir a los módulos de atención ciudadana a realizar el canje de sus credenciales para votar que han perdido su vigencia, conforme a la ley electoral y a los acuerdos que para tal efecto a emitido el Consejo General del Instituto Nacional Electoral.

No está por demás mencionar, que el documento intitulado *“Estrategia de Operación de Módulos. Campaña Anual Intensa 2014-2015. Versión 1.0. 7 de agosto 2014”*, describe los criterios para la instrumentación de la Campaña Anual Intensa 2014-2015, los cuales tienen como objetivo implementar una estrategia de operación de módulos que mantenga actualizado el Padrón Electoral y la Lista Nominal de Electores durante el periodo 1 de septiembre de 2014 al 15 de enero de 2015.

El documento consta de nueve apartados, en el primero, se describe el marco normativo vigente conforme a la Ley General de Instituciones y Procedimientos Electorales y Acuerdo 1-EXT/05:14/07/2014 de la Comisión Nacional de Vigilancia en los que se circunscribe la Campaña Anual Intensa 2014-2015; en el segundo, se enuncian los objetivos de dicha campaña; en el tercer apartado se incluye la evaluación efectuada al nivel de operación de los módulos de la Campaña Anual Permanente 2014 que permite dar sustento a la continuidad de la infraestructura en la Campaña Anual Intensa 2014-2015.

En el cuarto apartado describe la infraestructura de módulos que operarán durante la Campaña Anual Intensa 2014-2015 la cual se constituirá por la continuidad de la infraestructura de módulos de atención ciudadana en operación durante la Campaña Anual Permanente 2014 y la infraestructura adicional para la instalación de módulos nuevos y habilitación de dobles turnos en distritos electorales observados con alta demanda ciudadana.

Así también, el pronóstico de trámites por entidad federativa y el seguimiento al levantamiento de trámites por parte de las Vocalías del Registro Federal de Electores de las Juntas Locales y Distritales, se aborda en el quinto apartado. El sexto apartado describe las modalidades de atención de módulos con los que cuenta el Registro Federal de Electores para brindar atención a la ciudadanía; el séptimo apartado describe la planeación a detalle e integración del directorio de Módulos de Atención Ciudadana, se señalan los factores que los Vocales del Registro Federal de Electores deberán considerar en la planeación a detalle, como es la conformación, revisión y proporcionalidad de áreas de cobertura primaria, los criterios a usar para programar el recorrido de los módulos de atención ciudadana; las consideraciones generales para la conformación del Directorio de Módulos, los horarios y días de funcionamiento, así como la actualización permanente del mismo.

En el octavo apartado se aborda el tema del personal asignado a Módulos de Atención Ciudadana, señalando las jornadas de trabajo y días de descanso de mismo; los criterios y consideraciones utilizados para la asignación de plantilla, así como el rol del descanso

del personal. En el noveno apartado se describen los mecanismos para dar atención a las recomendaciones de cambios de infraestructura de módulos, como respuesta a las recomendaciones realizadas por las Comisiones de Vigilancia, la habilitación de módulos con la nueva imagen institucional y el tratamiento de solicitudes respecto al servicio registral de módulos.

Ahora bien, con la finalidad de que este órgano de vigilancia pueda realizar cada una de las actividades que le han sido atribuidas constitucional y legalmente, es oportuno recomendar a la Dirección Ejecutiva del Registro Federal de Electores, instrumente la estrategia de operación de los Módulos de Atención Ciudadana contenida en el documento intitulado *“Estrategia de Operación de Módulos. Campaña Anual Intensa 2014-2015, Versión 1.0. 7 de agosto 2014”*.

A fin de dar cumplimiento a lo dispuesto por el artículo 20, párrafos 1 y 3 del Reglamento de Sesiones y Funcionamiento de las Comisiones de Vigilancia del Registro Federal de Electores citado, esta Comisión Nacional de Vigilancia, considera conveniente que el Presidente instruya al Secretario de esta comisión a efecto de que provea lo necesario para que el presente acuerdo sea publicado en la Gaceta del Instituto Nacional Electoral, en el portal de las comisiones de vigilancia y en la página electrónica del Instituto Nacional Electoral.

Por lo expuesto y fundado y;

En razón de los antecedentes y consideraciones expresadas, con fundamento en los artículos 34; 35, fracciones I y II; 36, fracción I y III; 41, párrafo segundo, base V, Apartado A, párrafo primero y segundo y Apartado B, Inciso a), numeral 3 de la Constitución Política de los Estados Unidos Mexicanos; 29; 30, párrafo 1, incisos a), c), d) y f), párrafo 2; 31, párrafo 1; 32, párrafo 1, inciso a), fracción III; 54, párrafo 1, incisos b), c), d) y ñ) y párrafo 2; 126, párrafo 1 y 2; 130, párrafo 1; 131, párrafos 1 y 2; 134; 135, párrafo 1; 136, párrafos 1; 138, párrafo 1, 2 y 3; 139, párrafo 1; 157, párrafo 1 y 2; 158, párrafo 1, incisos a), b), d) y f) de la Ley General de Instituciones y Procedimientos Electorales; 43, párrafo 1, inciso k); 71, párrafo 1; 72, párrafo 2, incisos b), e), f), g), i), l), ñ) y q); 73, párrafo 1 del Reglamento Interior del Instituto Federal y 19, párrafo 1 del Reglamento de Sesiones y Funcionamiento de las Comisiones de Vigilancia; esta Comisión Nacional de Vigilancia emite el siguiente:

ACUERDO

PRIMERO. La Comisión Nacional de Vigilancia solicita a la Dirección Ejecutiva del Registro Federal de Electores instrumente la estrategia de operación de los Módulos de Atención Ciudadana contenida en el documento “*Estrategia de Operación de Módulos. Campaña Anual Intensa 2014-2015, Versión 1.0. 7 de agosto 2014*”, elaborada por la Dirección Ejecutiva del Registro Federal de Electores, el cual se acompaña al presente acuerdo y forma parte integral del mismo.

SEGUNDO. Se solicita a la Dirección Ejecutiva del Registro Federal de Electores genere las condiciones propicias para que la Comisión Nacional de Vigilancia efectúe el seguimiento y la supervisión de la estrategia presentada.

TERCERO. Esta Comisión Nacional de Vigilancia aprueba se realice, a través del grupo correspondiente, un análisis de los indicadores de la Verificación Nacional Muestral 2014 y 2015, a fin de contar con los elementos suficientes para generar una nueva estrategia integral de operación de módulos, para el periodo 2015-2018, en la que se considerarán los planteamientos de los integrantes de esta Comisión.

CUARTO. Publíquese el presente Acuerdo en la Gaceta del Instituto Nacional Electoral, en el Portal de las Comisiones de Vigilancia y en la página electrónica del Instituto Nacional Electoral.

APROBADO POR MAYORÍA DE VOTOS.

CON EL VOTO A FAVOR DEL PARTIDO ACCIÓN NACIONAL, PARTIDO REVOLUCIONARIO INSTITUCIONAL, PARTIDO DE LA REVOLUCIÓN DEMOCRÁTICA, PARTIDO DEL TRABAJO, PARTIDO VERDE ECOLOGISTA DE MÉXICO, MOVIMIENTO CIUDADANO, PARTIDO NUEVA ALIANZA, ENCUENTRO SOCIAL Y PRESIDENCIA DE LA COMISIÓN NACIONAL DE VIGILANCIA.

CON EL VOTO EN CONTRA DEL PARTIDO MORENA.

PRESIDENTE


ING. RENÉ MIRANDA JAIMES

SECRETARIO

MTRO. JUAN GABRIEL GARCÍA RUIZ

El presente Acuerdo fue aprobado en la Sesión Extraordinaria de la Comisión Nacional de Vigilancia, celebrada el 18 de agosto de 2014.

Dirección Ejecutiva del Registro Federal de Electores
Coordinación de Operación en Campo



Estrategia de Operación de Módulos
Campaña Anual Intensa 2014-2015
Versión 1.0

7 de agosto de 2014

JP

Índice

	Presentación.....	5
1	Marco Normativo.....	6
2	Objetivos.....	10
2.1	Objetivo general.....	10
2.2	Objetivos particulares.....	10
3	Evaluación del nivel de operación de módulos de la Campaña de Actualización Permanente 2014.....	11
3.1	Nivel de operación de los Módulos de Atención Ciudadana de la CAP 2014.....	11
3.2	Línea de tendencia de productividad nacional.....	14
3.3	Solicitudes de actualización y credenciales entregadas por semana operativa CAP-2014.....	15
3.4	Continuidad de infraestructura de MACS en operación en CAI 2014-2015.....	16
4	Infraestructura de módulos a operar durante la Campaña Anual Intensa 2014-2015.....	17
4.1	Distribución de infraestructura adicional de MACS para la CAI 2014-2015.....	19
4.1.1	Instalación de 100 módulos con configuración Básico+1 en distritos electorales registrados con la mayor demanda observada.....	19
4.1.2	Habilitación de 35 dobles turnos.....	21
4.1.3	Aspectos a considerar para la reasignación de infraestructura de MACS adicionales de la CAI 2014-2015.....	24
5	Pronóstico de trámites por entidad federativa.....	27
5.1	Seguimiento al levantamiento de trámites por las Vocalías del RFE de las Juntas Distritales y Locales.....	28
5.2	Acciones a seguir que permitan incrementar la afluencia ciudadana, en los casos que el seguimiento a trámites refleje un avance insatisfactorio.....	30
6	Modalidades de atención en módulos.....	31
7	Planeación a detalle e integración del directorio de MACS de la CAI 2014-2015.....	33
7.1	Conformación y revisión de áreas de cobertura primaria por MAC.....	33
7.1.1	Tipología de Módulos de Atención Ciudadana.....	34
7.1.2	Proporcionalidad de áreas de cobertura.....	35
7.1.3	Programación del recorrido de módulos itinerantes.....	37
7.1.4	Ficha de información básica de Módulos de Atención Ciudadana.....	38

Índice

7.2	Integración del Directorio de Módulos de Atención Ciudadana.....	39
7.2.1	Consideraciones generales para la integración del Directorio de Módulos de Atención Ciudadana	42
7.2.2	Atención a población migrante e indígena.....	44
7.2.3	Validación de archivos de salida del Sistema de Planeación de Módulos de Atención Ciudadana (SP-MAC).....	46
7.2.4	Horarios y días de funcionamiento de módulos.....	47
7.2.5	Calendario de Operación de Módulos de Atención Ciudadana.....	50
7.2.6	Envío del directorio de módulos a Oficinas Centrales.....	51
7.2.7	Actualización del directorio de módulos en la página de Internet del INE.....	55
7.2.8	Actualización permanente del directorio de módulos.....	57
8	Personal asignado a Módulos de Atención Ciudadana.....	58
8.1	Jornadas de trabajo y días de descanso del personal de módulo.....	60
8.2	Rol de descanso de personal.....	61
8.3	Criterios de asignación de plantilla de personal de MACS.	62
8.4	Consideraciones para la asignación de plantilla de módulos.....	63
9	Cambios a la infraestructura de módulos.....	67
9.1	Asignación de infraestructura de módulos.....	67
9.2	Evaluación de la productividad de los Módulos de Atención Ciudadana.....	68
9.3	Fuentes principales de cambios de infraestructura.....	70
	A. Diagrama de flujo.- Atención a recomendaciones de cambios de infraestructura por parte de las Comisiones de Vigilancia	87
	B. Diagrama de flujo.- Habilitación de módulos con el Modelo Institucional	88
	C. Diagrama de flujo.- Atención a solicitudes del servicio registral	90
	Anexos	92
	Anexo 1 Clasificación del grado de complejidad operativa de los distritos electorales	
	Anexo 2 Distribución de 100 Módulos de Atención Ciudadana con 200 estaciones de trabajo	
	Anexo 3 Clasificación de MACS por nivel de operación para la asignación de 35 dobles turnos	
	Anexo 4 Evaluación técnica de instalación de infraestructura adicional de MACS	
	Anexo 5 Pronóstico de trámites para la CAI 2014-2015 (Preliminar)	



Instituto Nacional Electoral

Dirección Ejecutiva del Registro Federal de Electores

Coordinación de Operación en Campo

Índice

- Anexo 6 Demanda observada CAP 2012, CAI 2012-2013, CAP 2013, CAI 2013-2014 y Demanda Potencial por sección
- Anexo 6-A Demanda observada CAP 2014 por Distrito Electoral
- Anexo 7 Ficha de Información básica de módulos fijos e itinerantes
- Anexo 8 Municipios con alto grado de intensidad migratoria
- Anexo 9 Municipios con alto porcentaje de población indígena
- Anexo 10 Relación de sedes programadas de MACS itinerantes

Presentación

En este documento se describen los criterios para la instrumentación de la Campaña Anual Intensa 2014-2015 (CAI 2014-2015), los cuales tienen como objetivo implementar una estrategia de operación de módulos que actualice y mejore la cobertura del Padrón Electoral y la Lista Nominal de Electores durante el periodo 1 de septiembre de 2014 al 15 de enero de 2015.

El documento consta de nueve apartados, en el primero, se describe el marco normativo vigente conforme a la Ley General de Instituciones y Procedimientos Electorales (LEGIPE) y Acuerdo 1-EXT/05:14/07/2014 de la Comisión Nacional de Vigilancia en los que se circunscribe la Campaña Anual Intensa 2014-2015; en el segundo, se enuncian los objetivos de dicha campaña; en el tercer apartado se incluye la evaluación efectuada al nivel de operación de los módulos de la CAP 2014 que permite dar sustento a la continuidad de la infraestructura en la CAI 2014-2015.

En el cuarto describe la infraestructura de módulos que operarán durante la Campaña Anual Intensa 2014-2015 la cual se constituirá por la continuidad de la infraestructura de MACS en operación durante la CAP 2014 y la infraestructura adicional para la instalación de módulos nuevos y habilitación de dobles turnos en distritos electorales observados con alta demanda ciudadana.

El pronóstico de trámites por entidad federativa y el seguimiento al levantamiento de trámites por parte de las Vocalías del RFE de las Juntas Locales y Distritales, se aborda en el quinto apartado. El sexto apartado describe las modalidades de atención de módulos con los que cuenta el Registro Federal de Electores para brindar atención a la ciudadanía; el séptimo apartado describe la planeación a detalle e integración del directorio de Módulos de Atención Ciudadana, se señalan los factores que los Vocales del Registro Federal de Electores deberán considerar en la planeación a detalle, como es la conformación, revisión y proporcionalidad de áreas de cobertura primaria, los criterios a usar para programar el recorrido de los MACS; las consideraciones generales para la conformación del Directorio de Módulos, los horarios y días de funcionamiento, así como la actualización permanente del mismo.

En el octavo apartado se aborda el tema del personal asignado a Módulos de Atención Ciudadana, señalando las jornadas de trabajo y días de descanso de mismo; los criterios y consideraciones utilizados para la asignación de plantilla, así como el rol del descanso del personal. En el noveno apartado se describen los mecanismos para dar atención a las recomendaciones de cambios de infraestructura de módulos, como respuesta a las recomendaciones realizadas por las Comisiones de Vigilancia, la habilitación de módulos con la nueva imagen institucional y el tratamiento de solicitudes respecto al servicio registral de módulos.


1. Marco Normativo

El 23 de mayo de 2014 se publicó en el Diario Oficial de la Federación, el “Decreto por el que se expide la Ley General de Instituciones y Procedimientos Electorales”.

El artículo Sexto Transitorio establece que el Consejo General del Instituto Nacional Electoral dictará los acuerdos necesarios para hacer efectivas las disposiciones de esta Ley y deberá expedir los reglamentos que se deriven del mismo a más tardar en 180 días a partir de su entrada en vigor, por lo que el Reglamento Interior del Instituto Federal Electoral y el Reglamento de Sesiones de las Comisiones de Vigilancia continúan vigentes hasta en tanto se expidan los nuevos.

Con base en lo anterior, a continuación se presenta la normativa vigente relativa a la Campaña Anual Intensa 2014-2015.

La Constitución Política de los Estados Unidos Mexicanos en el Artículo 41, Base V, señala: La organización de las elecciones es una función estatal que se realiza a través del Instituto Nacional Electoral y de los organismos públicos locales, en los términos que establece esta Constitución.



Apartado A. El Instituto Nacional Electoral es un organismo público autónomo dotado de personalidad jurídica y patrimonio propio, en cuya integración participan el Poder Legislativo de la Unión, los partidos políticos nacionales y los ciudadanos, en los términos que ordene la ley. En el ejercicio de esta función estatal, la certeza, legalidad, independencia, imparcialidad, máxima publicidad y objetividad serán principios rectores.

El Instituto Nacional Electoral será autoridad en la materia, independiente en sus decisiones y funcionamiento, y profesional en su desempeño; contará en su estructura con órganos de dirección, ejecutivos, técnicos y de vigilancia (...)¹

¹ Reforma publicada Diario Oficial de la Federación 10-02-2014

Ley General de Instituciones y Procedimientos Electorales

Artículo 138.

Inciso 1. A fin de actualizar el Padrón Electoral, el Instituto, a través de la Dirección Ejecutiva del Registro Federal de Electores realizará anualmente, a partir del día 1o. de septiembre y hasta el 15 de diciembre siguiente, una campaña intensa para convocar y orientar a la ciudadanía a cumplir con las obligaciones (...)

Artículo 139.

Inciso 2. Los mexicanos que en el año de la elección cumplan los 18 años de edad entre el 1o de diciembre y el día de los comicios, deberán solicitar su inscripción a más tardar el día 30 de noviembre previo a la elección.

Artículo 158.

Inciso 1. Las Comisiones de Vigilancia tienen las siguientes atribuciones:

- a) Vigilar que la inscripción de los Ciudadanos en el Padrón Electoral y en las listas nominales de electores, así como su actualización, se lleven a cabo en los términos establecidos en esta Ley;
- b) Vigilar que las credenciales para votar se entreguen oportunamente a los ciudadanos;
- c) Recibir de los partidos políticos las observaciones que formulen a las listas nominales de electores;
- d) Coadyuvar en la campaña anual de actualización del Padrón Electoral;
- e) Conocer y opinar sobre la ubicación de los módulos de atención ciudadana, y
- f) Las demás que les confiera la presente Ley (...)

Acuerdo 1-EXT/05:14/07/2014 de la Comisión Nacional de Vigilancia, por el que se recomienda al Consejo General del Instituto Nacional Electoral, ajuste los plazos establecidos en la Ley General de Instituciones y Procedimientos Electorales para la actualización al Padrón Electoral y generación de la Lista Nominal de Electores.

El 11 de julio de 2014, el Grupo de Trabajo de Actualización al Padrón Electoral, manifestó su posicionamiento de remitir a la Comisión Nacional de Vigilancia para su análisis y, en su caso, recomendación al Consejo General del Instituto Nacional Electoral, un proyecto de acuerdo por el cual ajuste los plazos establecidos en la Ley General de Instituciones y Procedimientos Electorales para la actualización al Padrón Electoral y generación de la Lista Nominal de Electores.

La Comisión Nacional de Vigilancia consideró conveniente recomendar al Consejo General del Instituto Nacional Electoral, determine que el periodo de la campaña intensa para convocar y orientar a la ciudadanía a cumplir con las obligaciones a que se refiere el artículo **138 párrafo 1, de la Ley General de Instituciones y Procedimientos Electorales** comience el 1° de septiembre del año en que inicie el Proceso Electoral Federal y concluya el 15 de enero del año siguiente.

Con el ajuste de los plazos se brindará a los ciudadanos un mayor período para inscribirse o actualizar sus datos en el Padrón Electoral, a través de lo siguiente:

Permitirá que los connacionales que regresan a territorio nacional en la temporada decembrina se encuentren en posibilidad de actualizar su registro en el Padrón Electoral.


Con el propósito de armonizar el plazo de la Campaña Anual Intensa con el periodo de inscripción de los mexicanos que en el año de la elección cumplan los 18 años de edad, previsto en el artículo 139, párrafo 2, de la Ley General de Instituciones y Procedimientos Electorales, se estima conveniente que el máximo órgano colegiado de este Instituto, apruebe que los jóvenes que entre el 16 de enero y el día de los comicios cumplan la mayoría de edad, soliciten su inscripción a partir del 1° de septiembre del año en que inicie el Proceso Electoral Federal y a más tardar el día 15 de enero previo a la elección.

Por otra parte, el *Reglamento Interior del Instituto Federal Electoral* se mencionan las atribuciones relativas a la planeación de módulos por parte de la Dirección Ejecutiva del Registro Federal de Electores, siendo las siguientes:

Artículo 43, inciso k) "Determinar la planeación operativa de las campañas de actualización del Padrón Electoral, a efecto de definir el número, ubicación, tipología, rutas de cobertura, distribución, fechas y horarios de los módulos de atención ciudadana, en los que considerará las recomendaciones de las Comisiones de Vigilancia".

De las atribuciones relativas a la participación de las Comisiones de Vigilancia establecidas en el Reglamento Interior del Instituto Federal Electoral destacan:

Artículo 72, numeral 2, inciso I) "Conocer y opinar de las actividades de planeación y ejecución que realice la Dirección Ejecutiva del Registro Federal de Electores, con motivo de la campaña anual de actualización, incluido el número y distribución de estaciones de trabajo, ubicación y tipos de módulos, rutas de cobertura y horarios de atención ciudadana y directorio en el ámbito de su competencia territorial"



En el Reglamento de Sesiones y Funcionamiento de las Comisiones de Vigilancia del Registro Federal de Electores, Capítulo V. Artículo 19, se establece:

"1. Los acuerdos de las Comisiones de Vigilancia podrán ser de recomendaciones y de solicitudes. La Comisión Nacional podrá emitir además acuerdos vinculatorios.

Los acuerdos vinculatorios son aquellos en los que la Comisión Nacional de Vigilancia ejerce las atribuciones instrumentales que en forma expresa le confiere la ley electoral".

2. Objetivos.

2.1. Objetivo general

- ⇒ Implementar la estrategia de operación de módulos para actualizar y mejorar la cobertura del Padrón Electoral y la Lista Nominal de Electores durante la Campaña Anual Intensa 2014-2015, periodo 1 de septiembre de 2014 al 15 de enero de 2015, dando continuidad al número de módulos que operan actualmente y reforzando los distritos electorales con alta demanda observada que requieran mejorar la cobertura con módulos adicionales o implementando dobles turnos.

2.2. Objetivos particulares

- ⇒ Incorporar a las personas que en el año de la elección cumplan los 18 años de edad entre el 16 de enero y el día de los comicios y soliciten su inscripción del 1 de septiembre del año en que inicie el Proceso Electoral Federal y a más tardar el día 15 de enero previo a la elección.
- ⇒ Brindar el servicio a los ciudadanos que tengan credenciales 09 y 12 en distritos y secciones electorales con mayor número de registros de credenciales que perdieron vigencia, para que realicen su remplazo.
- ⇒ Captar a los ciudadanos de las localidades y municipios con más baja cobertura en los rubros de cambio de domicilio no reportado e inscripción al padrón electoral (principales componentes del Indicador de Demanda Potencial de Solicitudes de Credencial).
- ⇒ Programar la visita de módulos itinerantes a localidades y municipios con alto grado de intensidad migratoria, durante periodos vacacionales.
- ⇒ Programar la visita de módulos itinerantes a localidades y municipios con alto porcentaje de población indígena.

3. Evaluación del nivel de operación de módulos de la Campaña de Actualización Permanente 2014

A continuación se presenta un análisis del nivel de operación registrado en los Módulos de Atención Ciudadana durante la Campaña de Actualización Permanente 2014, en el periodo comprendido del 16 de enero al 1 de junio de 2014.

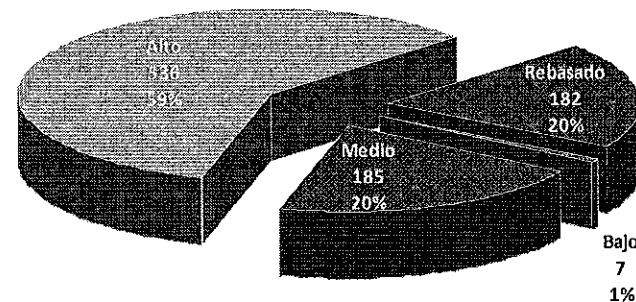
El objetivo es determinar el porcentaje de aprovechamiento de la capacidad instalada de cada uno de los módulos en operación e identificar si operan en un nivel bajo, medio, alto o rebasado.

3.1 Nivel de operación de los Módulos de Atención Ciudadana de la CAP 2014

Del 16 de enero al 1 de junio de 2014, 182 (20%) Módulos de Atención Ciudadana presentaron un nivel de operación rebasado, 536 (59%) un nivel alto, 185 (20%) un nivel de operación medio y sólo 7 (1%) un nivel bajo².

Clasificación	Módulos	%
Bajo	7	1
Medio	185	20
Alto	536	59
Rebasado	182	20
Total	910	100

Clasificación por nivel de operación



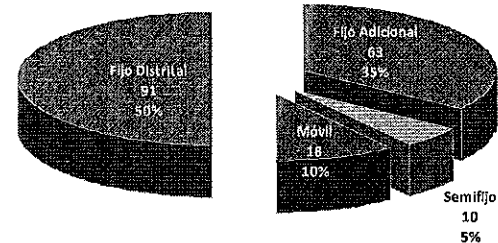
² La evaluación del nivel de operación de módulos, corresponde a la presentada al GTAPE durante la reunión extraordinaria GETAPE E-12062014-1 (Temas a revisar para la construcción de la Estrategia de Operación de MACS de la CAI 2014-2015), cuyo corte de información es al 1 de junio de 2014, sobre un universo de 910 MACS. A partir del 2 de junio del presente año, se incorporaron dos módulos semifijos por lo que actualmente se encuentran en operación 912 MACS.

Nivel de operación rebasado

De los 182 módulos ubicados en el nivel de operación rebasado, 91 son de tipo fijo distrital que representa el 50%, 63 (35%) de tipo fijo adicional, 10 (5%) de tipo semifijo y 18 (10%) de tipo móvil.

Nivel de Operación Rebasado		
Tipo	Módulos	%
Fijo Distrital	91	50
Fijo Adicional	63	35
Semifijo	10	5
Móvil	18	10
TOTAL	182	100

MACS por tipo con Nivel de Operación Rebasado




Nivel de operación alto

De los 536 módulos ubicados en el nivel de operación alto, 196 (37%) son de tipo fijo distrital, 155 (29%) de tipo fijo adicional, 57 (11%) de tipo semifijo y 128 (24%) de tipo móvil.

Nivel de Operación Alto		
Tipo	Módulos	%
Fijo Distrital	196	37
Fijo Adicional	155	29
Semifijo	57	11
Móvil	128	24
TOTAL	536	100

MACS por tipo con Nivel de Operación Alto



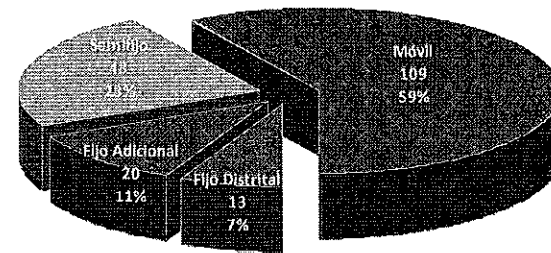
JP

Nivel de operación medio

De los 185 módulos ubicados en el nivel de operación medio, 13 (7%) son de tipo fijo distrital, 20 (11%) de tipo fijo adicional, 43 (23%) de tipo semifijo y 109 (59%) de tipo móvil.

Nivel de Operación Medio		
Tipo	Módulos	%
Fijo Distrital	13	7
Fijo Adicional	20	11
Semifijo	43	23
Móvil	109	59
TOTAL	185	100

MACS por tipo con Nivel de Operación Medio



Nivel de operación bajo

En el nivel de operación Bajo, se encuentran 7 módulos de tipo móvil.

Nivel de Operación Bajo		
Tipo	Módulos	%
Fijo Distrital	0	0
Fijo Adicional	0	0
Semifijo	0	0
Móvil	7	100

Entidad		Distrito	MAC	Tipo distrito	Clasificación
Clave	Nombre				
03	Baja California Sur	01	030126	H	Rural Disperso
10	Durango	01	100139	I	Rural Altamente Disperso
12	Guerrero	05	120530	G	Rural
20	Oaxaca	05	200526	D	Mixto-Urbano
26	Sonora	02	260228	E	Mixto
28	Tamaulipas	03	280326	G	Rural
32	Zacatecas	02	320226	H	Rural Disperso

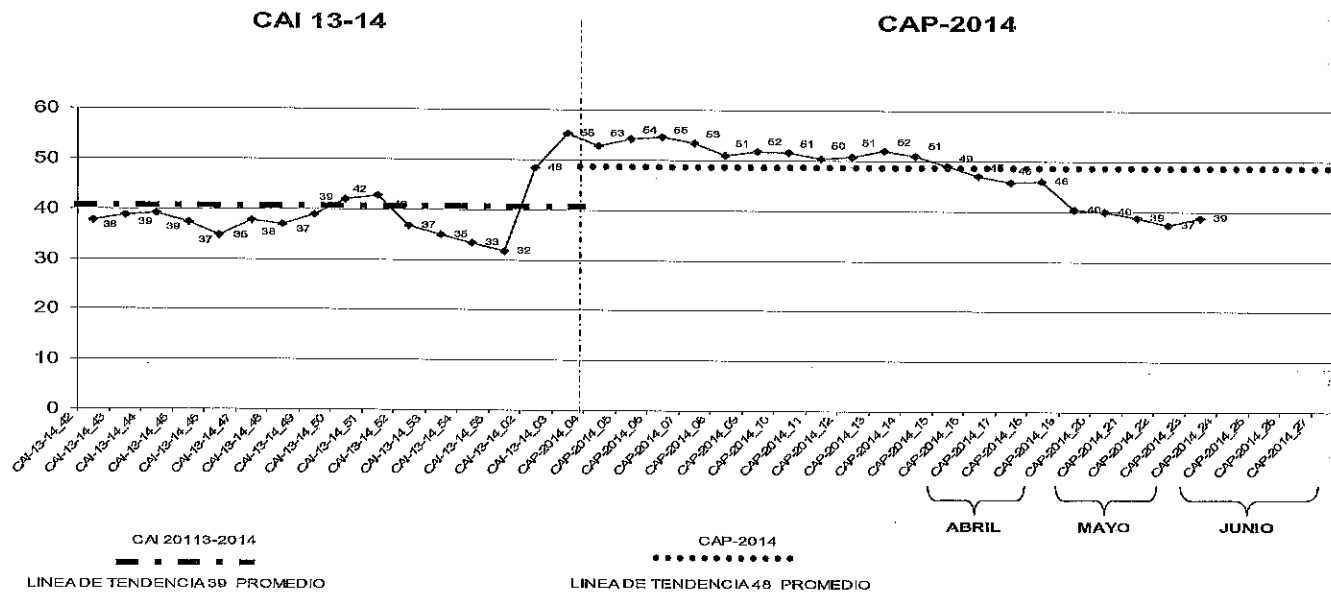
La baja productividad de los 7 módulos móviles está relacionada con la alta dispersión poblacional de las localidades visitadas (localidades con bajo número de habitantes ubicados en torno a ciudades medias y pequeñas, con vías de comunicación de terracería, localidades dispersas a grandes distancias, con accidentes geográficos).



3.2 Línea de tendencia de productividad nacional

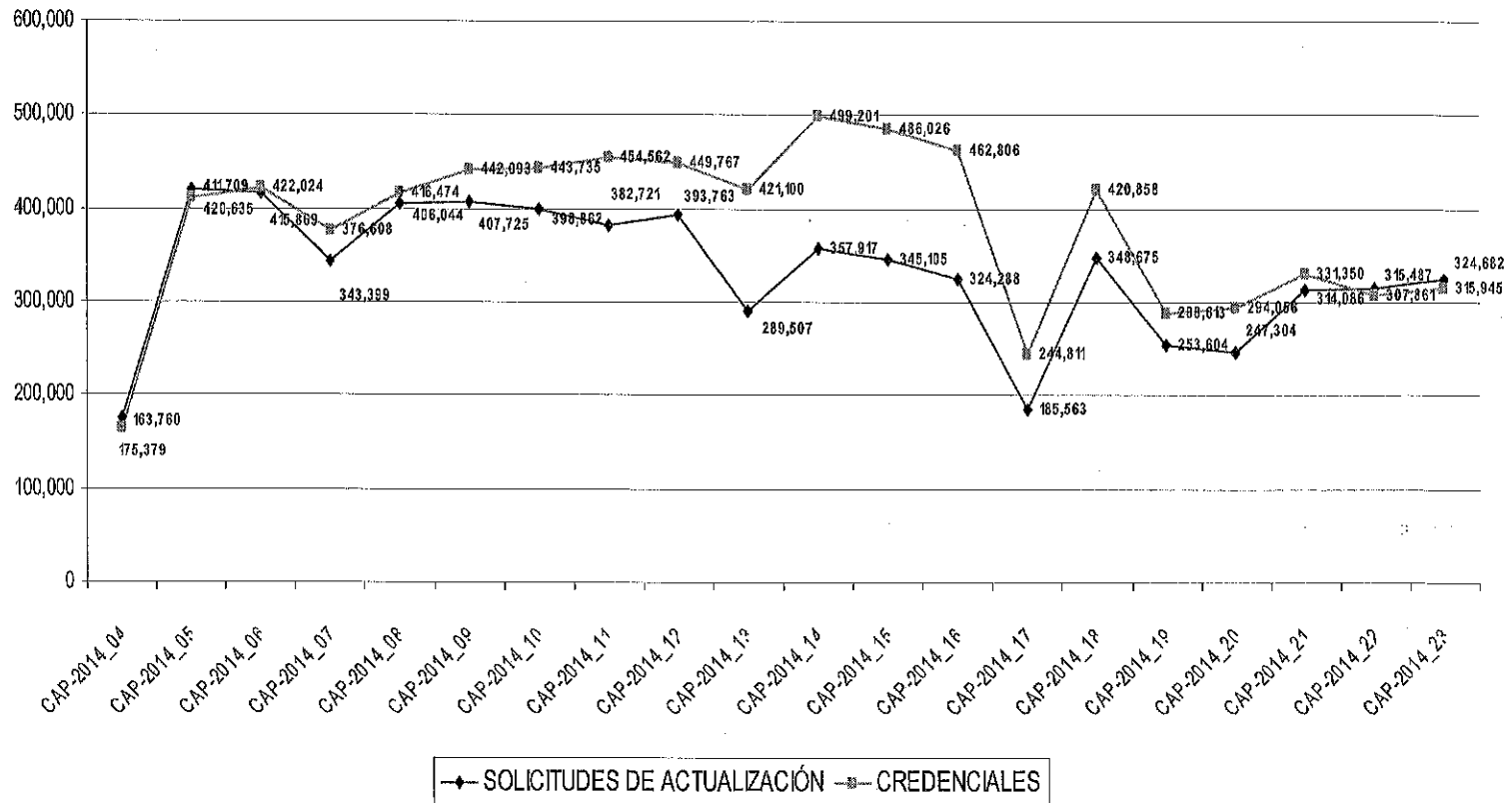
La productividad promedio nacional durante la Campaña Anual Intensa 2013-2014 fue de 39 atenciones, mientras que la observada para la Campaña de Actualización Permanente 2014 con corte al 1 de junio, fue de 48 atenciones.

Como se puede observar en la gráfica siguiente, la tendencia de productividad de la Campaña de Actualización Permanente 2014 está por encima de la Campaña Anual Intensa 2013-2014. El promedio de 39 atenciones significa un porcentaje de utilización de la infraestructura instalada del 67%, durante la CAI 2013-2014, en tanto que durante la actual CAP 2014, ese nivel sube a 82%, lo que significa un incremento de 15 puntos porcentuales.



3.3 Solicitudes de actualización y credenciales entregadas por semana operativa CAP-2014

En la siguiente gráfica se puede observar la productividad en cada semana operativa de Solicitudes de Actualización y Credenciales entregadas durante la Campaña de Actualización Permanente 2014.



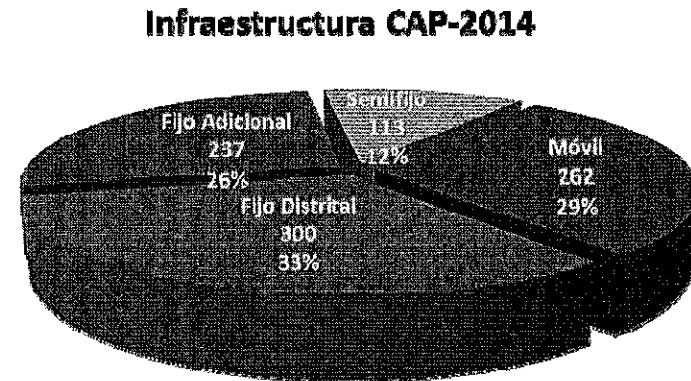
16

3.4 Continuidad de infraestructura de MACS en operación en CAI 2014-2015

Debido a los niveles de operación de los Módulos de Atención Ciudadana, registrados desde el inicio de la Campaña de Actualización Permanente 2014, se consideró conveniente dar continuidad a la infraestructura del 1 de febrero al 31 de agosto de 2014. Dicha infraestructura representa la base sobre la cual se reforzará la operación de MACS con módulos adicionales y habilitación de dobles turnos para la Campaña Anual Intensa 2014-2015.

En la Campaña de Actualización Permanente 2014 (CAP 2014) se encuentran en operación 912 Módulos de Atención Ciudadana, de los cuales 300 (33%) son de tipo fijo distrital, 237 (26%) de tipo fijo adicional, 113 (12%) de tipo semifijo y 262 (29%) de tipo móvil; 193 módulos fijos operan bajo la modalidad de doble turno. La Campaña cuenta con 2, 524 estaciones de trabajo en funcionamiento.

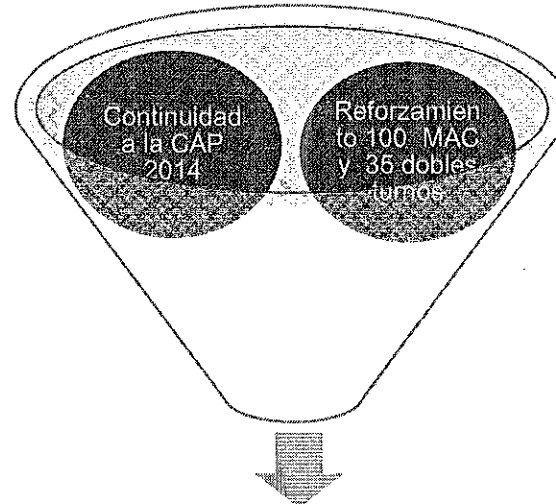
Tipo	Módulos	Estaciones de Trabajo	Doble Turno
Fijo Distrital	300	1209	119
Fijo Adicional	237	615	74
Semifijo	113	221	
Móvil	262	479	
Total	912	2,524	193



4. Infraestructura de módulos a operar durante la Campaña Anual Intensa 2014-2015.

La infraestructura que se considera para la operación de Módulos de Atención Ciudadana durante la Campaña Anual Intensa 2014-2015, contempla dos vertientes:

1. Dar continuidad a la infraestructura en operación durante la Campaña de Actualización Permanente 2014, la cual se integra de 912 Módulos de Atención Ciudadana con 2,524 estaciones de trabajo y 193 módulos con la modalidad de atención de doble turno.
2. Reforzamiento de la infraestructura de módulos en operación de acuerdo a lo siguiente:
 - o 100 módulos adicionales con configuración Básico+1, en los distritos electorales que cuentan con la mayor demanda observada.
 - o Habilitación de doble turno en 35 módulos fijos que presentan niveles de operación altos y rebasados.



Campaña Anual Intensa 2014-2015

JB

Infraestructura de módulos

A continuación se muestra la infraestructura de módulos a operar durante la Campaña Anual Intensa 2014-2015, con base en la distribución preliminar de 100 MACS adicionales y 35 dobles turnos:

A)	CAP-2014			TOTAL MÓDULOS	DOBLES TURNOS
	FIJOS	SEMI FIJOS	MÓVIL		
MAC	537	113	262	912	193
ESTACIONES DE TRABAJO	1,824	221	479	2,524	

+

B)	INFRAESTRUCTURA ADICIONAL			TOTAL MÓDULOS	DOBLES TURNOS
	FIJOS	SEMI FIJOS	MÓVIL		
MAC	70	0	30	100	35
ESTACIONES DE TRABAJO	140	0	60	200	

=

	INFRAESTRUCTURA A OPERAR CAI 2014-2015			TOTAL MÓDULOS	DOBLES TURNOS
	FIJOS	SEMI FIJOS	MÓVIL		
MAC	607	113	292	1,012	228
ESTACIONES DE TRABAJO	1,964	221	539	2,724	

16

4.1 Distribución de infraestructura adicional de MACS para la CAI 2014-2015.

4.1.1 Instalación de 100 módulos con configuración Básico+1 en distritos electorales registrados con la mayor demanda observada.

Para la distribución de 100 módulos con configuración Básico+1 se consideró utilizar el 70% de la infraestructura adicional en el reforzamiento de la zona urbana y el 30% restante a la zona rural del país.

En la distribución de 70 módulos fijos con configuración Básico+1 se consideraron los distritos electorales clasificados como urbanos (Grado de complejidad operativa A, B y C, ver Anexo 1) con la mayor demanda observada durante el periodo del 16 de enero al 22 de junio de 2014, conforme al método estadístico de cociente natural y resto mayor. Al aplicar este procedimiento la distribución de la infraestructura queda de la siguiente manera:

CVE	ENTIDAD NOMBRE	DEMANDA OBSERVADA	COCIENTE NATURAL	ENTERO	DECIMALES	RESTO MAYOR (ENTEROS)	Resto mayor (ENTEROS)	Total de módulos
1	AGUASCALIENTES	77,211	0.572828158	0	0.57282816	12	1	1
2	BAJA CALIFORNIA	390,380	2.896227949	2	0.89622795	3	1	3
3	BAJA CALIFORNIA SUR*	0	0	0	0.00000000	30	0	0
4	CAMPECHE*	0	0	0	0.00000000	30	0	0
5	COAHUILA	120,055	0.890687654	0	0.89068765	4	1	1
6	COLIMA	42,785	0.317421776	0	0.31742178	23	0	0
7	CHIAPAS	93,664	0.694892911	0	0.69489291	8	1	1
8	CHIHUAHUA	240,376	1.783348761	1	0.78334876	6	1	2
9	DISTRITO FEDERAL	1,683,934	12.49310086	12	0.49310086	17	0	12
10	DURANGO	139,142	1.032294045	1	0.03229404	28	0	1
11	GUANAJUATO	556,709	4.130222258	4	0.13022226	26	0	4
12	GUERRERO	60,606	0.449635717	0	0.44963572	19	0	0
13	HIDALGO	68,268	0.50648007	0	0.50648007	16	0	0
14	JALISCO	747,045	5.542324423	5	0.54232442	15	1	6
15	MÉXICO	2,097,160	15.56882321	15	0.56882321	13	1	16
16	MICHOACÁN	259,420	1.924636135	1	0.92463614	2	1	2
17	MORELOS	285,725	2.119792845	2	0.11979284	27	0	2
18	NAYARIT	42,937	0.318549463	0	0.31854946	22	0	0
19	NUEVO LEÓN	456,653	3.38790712	3	0.38790712	20	0	3
20	OAXACA	44,157	0.327600639	0	0.32760064	21	0	0
21	PUEBLA	443,480	3.290176676	3	0.29017668	25	0	3
22	QUERÉTARO	127,762	0.947865862	0	0.94786586	1	1	1
23	QUINTANA ROO	62,579	0.464273397	0	0.46427340	18	0	0
24	SAN LUIS POTOSÍ	174,011	1.290987042	1	0.29098704	24	0	1
25	SINALOA	218,374	1.620115995	1	0.62011599	10	1	2
26	SONORA	117,030	0.868245189	0	0.86824519	5	1	1
27	TABASCO	92,606	0.687043612	0	0.68704361	9	1	1
28	TAMAULIPAS	230,494	1.710034235	1	0.71003424	7	1	2
29	TLAXCALA	136,453	1.027182356	1	0.02718236	29	0	1
30	VERACRUZ	349,331	2.591685552	2	0.59168555	11	1	3
31	YUCATÁN	74,891	0.555616085	0	0.55561609	14	1	1
32	ZACATECAS*	0	0	0	0.00000000	30	0	0
TOTAL		9,435,238	70	55	15	525	15	70

NOTA: Baja California Sur, Campeche y Zacatecas no cuentan con distritos electorales clasificados como urbanos, de acuerdo a los grados de complejidad operativa A, B y C.

Ver anexo 2, distribución de MACS por distrito

En el caso de los módulos móviles para las áreas rurales, se consideró lo siguiente:

- ❖ Distribuir 30 Módulos de Atención Ciudadana con configuración Básico+1, en los distritos electorales clasificados como mixtos y rurales (Grado de complejidad operativa D, E, F, G, H e I) que presentan la mayor demanda observada durante el periodo del 16 de enero al 22 de junio de 2014, bajo el método estadístico de cociente natural y resto mayor.
- ❖ En la distribución, 3 entidades federativas (Nayarit, Quintana Roo y Zacatecas) no les fue asignado inicialmente algún módulo móvil, por su baja demanda presentada en los distritos clasificados como mixtos y rurales respecto al resto de las entidades, por lo que para garantizar la asignación de por lo menos un MAC, se reasignaron de entidades federativas 3 MACS distribuidos originalmente en entidades con distritos electorales mixtos y rurales con la demanda observada más baja en un ordenamiento de mayor a menor.
- ❖ Al interior de cada entidad federativa, los 30 MACS se asignarán en los distritos electorales mixtos y rurales con mayor demanda observada en el periodo de estudio.

ENTIDAD		DISTRIBUCIÓN POR COCIENTE NATURAL Y RESTO MAYOR	DISTRIBUCIÓN POR DEMANDA OBSERVADA EN DISTRITOS D, E, F, G, H e I	TOTAL	MÓDULO X ENTIDAD	TOTAL		
CVE	NOMBRE	FIJO	MÓVIL		MÓVIL	FIJO	MÓVIL	TOTAL
1	AGUASCALIENTES	1	0	1	0	1	0	1
2	BAJA CALIFORNIA	3	1	4	0	3	1	4
3	BAJA CALIFORNIA SUR	0	1	1	0	0	1	1
4	CAMPECHE	0	1	1	0	0	1	1
5	COAHUILA	1	1	2	0	1	1	2
6	COLIMA	0	1	1	0	0	1	1
7	CHIAPAS	1	5	6	0	1	5	6
8	CHIHUAHUA	2	1	3	0	2	1	3
9	DISTRITO FEDERAL	12	0	12	0	12	0	12
10	DURANGO	1	1	2	0	1	1	2
11	GUANAJUATO	4	1	5	0	4	1	5
12	GUERRERO	0	2	2	0	0	2	2
13	HIDALGO	0	2	2	0	0	2	2
14	JALISCO	6	4	10	0	6	4	10
15	MÉXICO	16	2	18	0	16	2	18
16	MICHOACÁN	2	0	2	0	2	0	2
17	MORELOS	2	0	2	0	2	0	2
18	NAYARIT*	0	0	0	1	0	1	1
19	NUEVO LEÓN	3	0	3	0	3	0	3
20	OAXACA	0	1	1	0	0	1	1
21	PUEBLA	3	1	4	0	3	1	4
22	QUERÉTARO	1	0	1	0	1	0	1
23	QUINTANA ROO*	0	0	0	1	0	1	1
24	SAN LUIS POTOSÍ	1	0	1	0	1	0	1
25	SINALOA	2	0	2	0	2	0	2
26	SONORA	1	0	1	0	1	0	1
27	TABASCO	1	1	2	0	1	1	2
28	TAMAULIPAS	2	0	2	0	2	0	2
29	TLAXCALA	1	0	1	0	1	0	1
30	VERACRUZ	3	1	4	0	3	1	4
31	YUCATÁN	1	0	1	0	1	0	1
32	ZACATECAS*	0	0	0	1	0	1	1
TOTAL		70	27	97	3	70	30	100

*NOTA: Entidades que no les fue asignado inicialmente algún módulo móvil, por su baja demanda presentada en los distritos clasificados como mixtos y rurales respecto al resto de las entidades.

16

4.1.2 Habilitación de 35 dobles turnos.

Para la asignación de dobles turnos, fue considerado lo siguiente:

- ❖ La asignación de dobles turnos se efectuó en aquellos módulos fijos con un turno, con niveles de operación altos tendientes a saturación y rebasados.
- ❖ Fue analizado el nivel de operación registrado en los módulos fijos con un sólo turno, durante el periodo comprendido entre el 5 de mayo y 15 de junio de 2014, ordenando de mayor a menor según el porcentaje de utilización de la capacidad instalada, con el fin de seleccionar los niveles de operación más altos.
- ❖ Conforme al ordenamiento efectuado de mayor a menor según el porcentaje de utilización de la capacidad instalada, el primer candidato a habilitar doble turno fue el MAC 260527, el cual fue descartado debido a que se encuentra ubicado en una oficina pública (Registro Civil) la cual brinda atención hasta las tres de la tarde, sin opción a ampliar el horario.
- ❖ Debido a que el MAC 260527 fue descartado, se recorrió la asignación de doble turno a los 35 módulos siguientes según el nivel de operación de mayor a menor según el porcentaje de utilización de la capacidad instalada.

ENTIDAD		DOBLE TURNO
		REFORZAMIENTO PARA LA CAI 2014
01	AGUASCALIENTES	0
02	BAJA CALIFORNIA	0
03	BAJA CALIFORNIA SUR	0
04	CAMPECHE	0
05	COAHUILA	0
06	COLIMA	0
07	CHIAPAS	1
08	CHIHUAHUA	1
09	DISTRITO FEDERAL	4
10	DURANGO	0
11	GUANAJUATO	5
12	GUERRERO	0
13	HIDALGO	0
14	JALISCO	3
15	MEXICO	10
16	MICHOACAN	2
17	MORELOS	0
18	NAYARIT	0
19	NUEVO LEÓN	2
20	OAXACA	0
21	PUEBLA	0
22	QUERETARO	1
23	QUINTANA ROO	1
24	SAN LUIS POTOSI	1
25	SINALOA	1
26	SONORA	0
27	TABASCO	3
28	TAMAULIPAS	0
29	TLAXCALA	0
30	VERACRUZ	0
31	YUCATAN	0
32	ZACATECAS	0
TOTAL		35

fb

Ver anexo 3, asignación de doble turno por módulo.

Resumen de infraestructura adicional por entidad federativa

CVE	ENTIDAD NOMBRE	MAC ADICIONALES			DOBLES TURNOS
		FIJOS	MÓVILES	TOTAL	
1	AGUASCALIENTES	1	0	1	0
2	BAJA CALIFORNIA	3	1	4	0
3	BAJA CALIFORNIA SUR	0	1	1	0
4	CAMPECHE	0	1	1	0
5	COAHUILA	1	1	2	0
6	COLIMA	0	1	1	0
7	CHIAPAS	1	5	6	1
8	CHIHUAHUA	2	1	3	1
9	DISTRITO FEDERAL	12	0	12	4
10	DURANGO	1	1	2	0
11	GUANAJUATO	4	1	5	6
12	GUERRERO	0	2	2	0
13	HIDALGO	0	2	2	0
14	JALISCO	6	4	10	3
15	MÉXICO	16	2	18	10
16	MICHOACÁN	2	0	2	2
17	MORELOS	2	0	2	0
18	NAYARIT	0	1	1	0
19	NUEVO LEÓN	3	0	3	2
20	OAXACA	0	1	1	0
21	PUEBLA	3	1	4	0
22	QUERÉTARO	1	0	1	1
23	QUINTANA ROO	0	1	1	1
24	SAN LUIS POTOSÍ	1	0	1	1
25	SINALOA	2	0	2	1
26	SONORA	1	0	1	0
27	TABASCO	1	1	2	3
28	TAMAULIPAS	2	0	2	0
29	TLAXCALA	1	0	1	0
30	VERACRUZ	3	1	4	0
31	YUCATÁN	1	0	1	0
32	ZACATECAS	0	1	1	0
	TOTAL	70	30	100	36

JP

Resumen de plantilla adicional por entidad federativa.

Entidad		Plantilla de 100 MAC con 200 estaciones de trabajo					Plantilla para implementar 35 dobles turnos					Total de Plantilla para la Campaña Anual Intensa 2014 - 2015				
Cve	Nombre	R.M.	O.E.T.	A.A.C.	D.M.I.	Total	R.M.	O.E.T.	A.A.C.	D.M.I.	Total	R.M.	O.E.T.	A.A.C.	D.M.I.	Total
1	AGUASCALIENTES	1	2	1	1	5	0	0	0	0	0	1	2	1	1	5
2	BAJA CALIFORNIA	4	7	3	3	17	0	0	0	0	0	4	7	3	3	17
3	BAJA CALIFORNIA SUR	1	1	0	0	2	0	0	0	0	0	1	1	0	0	2
4	CAMPECHE	1	1	0	0	2	0	0	0	0	0	1	1	0	0	2
5	COAHUILA	2	3	1	1	7	0	0	0	0	0	2	3	1	1	7
6	COLIMA	1	1	0	0	2	0	0	0	0	0	1	1	0	0	2
7	CHIAPAS	6	7	1	1	15	1	2	1	1	5	7	9	2	2	20
8	CHIHUAHUA	3	5	2	2	12	1	2	1	1	5	4	7	3	3	17
9	DISTRITO FEDERAL	12	24	12	12	60	4	15	4	4	27	16	39	16	16	87
10	DURANGO	2	3	1	1	7	0	0	0	0	0	2	3	1	1	7
11	GUANAJUATO	5	9	4	4	22	5	13	5	5	28	10	22	9	9	50
12	GUERRERO	2	2	0	0	4	0	0	0	0	0	2	2	0	0	4
13	HIDALGO	2	2	0	0	4	0	0	0	0	0	2	2	0	0	4
14	JALISCO	10	16	6	6	38	3	6	3	3	15	13	22	9	9	53
15	MÉXICO	18	34	16	16	84	10	31	10	10	61	28	65	26	26	145
16	MICHOACÁN	2	4	2	2	10	2	7	2	2	13	4	11	4	4	23
17	MORELOS	2	4	2	2	10	0	0	0	0	0	2	4	2	2	10
18	NAYARIT	1	1	0	0	2	0	0	0	0	0	1	1	0	0	2
19	NUEVO LEÓN	3	6	3	3	15	2	8	2	2	14	5	14	5	5	29
20	OAXACA	1	1	0	0	2	0	0	0	0	0	1	1	0	0	2
21	PUEBLA	4	7	3	3	17	0	0	0	0	0	4	7	3	3	17
22	QUERÉTARO	1	2	1	1	5	1	4	1	1	7	2	6	2	2	12
23	QUINTANA ROO	1	1	0	0	2	1	2	1	1	5	2	3	1	1	7
24	SAN LUIS POTOSÍ	1	2	1	1	5	1	2	1	1	5	2	4	2	2	10
25	SINALOA	2	4	2	2	10	1	2	1	1	5	3	6	3	3	15
26	SONORA	1	2	1	1	5	0	0	0	0	0	1	2	1	1	5
27	TABASCO	2	3	1	1	7	3	11	3	3	20	5	14	4	4	27
28	TAMAULIPAS	2	4	2	2	10	0	0	0	0	0	2	4	2	2	10
29	TLAXCALA	1	2	1	1	5	0	0	0	0	0	1	2	1	1	5
30	VERACRUZ	4	7	3	3	17	0	0	0	0	0	4	7	3	3	17
31	YUCATÁN	1	2	1	1	5	0	0	0	0	0	1	2	1	1	5
32	ZACATECAS	1	1	0	0	2	0	0	0	0	0	1	1	0	0	2
Total		100	170	70	70	410	35	106	35	35	210	135	275	105	105	620

16

4.1.3 Aspectos a considerar para la reasignación de infraestructura de MACS adicionales de la CAI 2014-2015

Las Vocalías del Registro Federal de Electores de las Juntas Distritales y Locales podrán solicitar modificación de la propuesta que reciban de la Coordinación de Operación en Campo relativa a la instalación de MAC nuevos y habilitación de dobles turnos, para lo cual deberán presentar su propuesta, sustentada en un análisis técnico que demuestre que dichos cambios podrán mejorar el aprovechamiento de la infraestructura asignada.

Para tal efecto se deberá realizar el llenado del formato denominado "Evaluación técnica de instalación de infraestructura adicional de MACS. Campaña Anual Intensa 2014-2015" en el cual se deberá confirmar la instalación de la infraestructura asignada sin cambios o en caso de la no confirmación indicar el tipo de modificación solicitado y requisitar el apartado "Evaluación técnica" con la justificación de la modalidad de asignación solicitada.

El formato "Evaluación técnica de instalación de infraestructura adicional de MACS. Campaña Anual Intensa 2014-2015" contendrá información prellenada de los módulos asignados y dobles turnos. Ver Anexo 4.

La Vocalía del Registro Federal de Electores de la Junta Distrital, será la responsable en primera instancia de verificar la factibilidad de instalar la infraestructura de módulos asignada y de contar con los elementos técnico operativos necesarios, deberá confirmar su aplicación.

La Vocalía del Registro Federal de Electores de la Junta Local deberá analizar la respuesta de cada una de las Vocalías Distritales de acuerdo a lo siguiente:

- ✦ **Se confirma.** Únicamente verificará que la infraestructura vaya a ser utilizada conforme a la propuesta de oficinas centrales (sin cambios).
- ✦ La Vocalía del Registro Federal de Electores de la Junta Local, deberá brindar asistencia para garantizar que se complemente el equipo tecnológico necesario, apoyar en la concertación de espacios o en su caso gestionar con las autoridades públicas o privadas la autorización de ampliación de horario para la habilitación de dobles turnos, entre otros aspectos. En el caso de no contar con la posibilidad de solucionar las problemáticas técnico operativas la Vocalía del Registro Federal de Electores de la Junta Local podrá proponer la reasignación de la infraestructura en aquellos distritos en los cuales los niveles de operación de sus MACS o cobertura requieran ampliar su capacidad de atención.

➤ **Se solicita cambio.** La Vocalía del Registro Federal de Electores de la Junta Local, deberá validar las propuestas de reasignación de infraestructura de MACS contenidas en el formato "Evaluación técnica de instalación de infraestructura adicional de MACS. Campaña Anual Intensa 2014-2015". Para tal efecto deberá verificar que los elementos técnico operativos contenidos en el apartado "Evaluación técnica (Justificación de la modalidad solicitada) den sustento a la propuesta, de acuerdo a lo siguiente:

- La Vocalía del Registro Federal de Electores de la Junta Local, confirma la validez de la justificación de la modalidad solicitada.
- La Vocalía del Registro Federal de Electores de la Junta Local, considera que la justificación de la modalidad solicitada, no sustenta la modificación propuesta, por lo que podrá optar por reiterar a la Vocalía del Registro Federal de Electores de la Junta Distrital para que instale la infraestructura asignada conforme a la propuesta original o en su caso podrá proponer la reasignación de la infraestructura en aquellos distritos en los cuales los niveles de operación de sus MACS o cobertura requieran ampliar su capacidad de atención.

Modalidades consideradas para la reasignación de infraestructura adicional de MACS

De la infraestructura de personal de los MACS originalmente asignada, que conforme a la "Evaluación técnica" se proponga utilizar en forma diferente, se considerará factible solo las siguientes modalidades:

Infraestructura de dobles turnos:

- ⇒ Reasignar el doble turno a otro MAC que sea factible ampliar el horario y presente nivel de operación alto o rebasado.
- ⇒ Reasignar las figuras como OET para instalar igual número de estaciones de trabajo en MACS que requieran ampliar su capacidad de atención por presentar nivel de operación alto o rebasado.
- ⇒ Instalar un MAC nuevo con configuración Básico+1.

Infraestructura de MAC nuevos:

- ⇒ Reasignar MAC nuevo a un distrito diferente, que por su nivel de operación de módulos y cobertura requiera el reforzamiento.
- ⇒ Utilizar la infraestructura de personal sólo de los MAC fijos nuevos (1 RM, 2 OET, 1 AAC y 1 DMI) para habilitar un doble turno en MAC fijos con niveles de operación altos o rebasados.
- ⇒ Cambio de tipología de fijo a itinerante o de itinerante a fijo.
- ⇒ Reasignar las figuras como OET para instalar igual número de estaciones de trabajo en MACS que requieran ampliar su capacidad de atención por presentar nivel de operación alto o rebasado.

Con la reasignación de la infraestructura se buscará prioritariamente mantener la capacidad de atención de los módulos de cada entidad, de no ser posible la instalación de módulos nuevos o la habilitación de dobles turnos, la reasignación de sólo personal podrá efectuarse de acuerdo a las siguientes modalidades en los MAC observados con alta productividad:

- Orientar a la ciudadanía en la fila de espera con la finalidad de detectar ciudadanos que no cuenten con la totalidad de los documentos probatorios para realizar su trámite.
- Para los casos en los que la operación del módulo se vea afectada por la falta de capacidad por estaciones fuera de servicio debido al rol de descanso del personal se considerará asignar una figura adicional que opere la estación.
- Apoyo a los ciudadanos de la tercera edad o con incapacidad física en la captura de la firma, toma de huellas y fotografía.
- Agilizar el proceso de búsqueda de las credenciales, esta figura apoyará al Operador de Equipo Tecnológico en la búsqueda de la credencial en los gabinetes destinados para su resguardo, logrando con esto la disminución del tiempo para la entrega de la misma.
- Apoyo en MAC itinerantes con alta demanda observada, para que cuenten con un Operador de Equipo Tecnológico por estación de trabajo.
- Alguna otra modalidad que justifique mejoras en la operación de módulos.

5. Pronóstico de trámites por entidad federativa.

La Dirección de Estadística de la Dirección Ejecutiva del Registro Federal de Electores, efectuó el cálculo del comportamiento esperado o tendencia en el levantamiento de trámites de actualización a realizarse en el periodo de la Campaña Anual Intensa 2014-2015, estableciendo el siguiente pronóstico de trámites a nivel nacional:

- Mínimo de **5.0 millones** de trámites de actualización
- Máximo de **6.4 millones** de trámites de actualización

A su vez, se presenta la distribución por entidad agregando el promedio de ambos datos, como el valor más probable:

Estado	Distritos	Pronóstico de trámites de actualización		
		Bajo	Alto	Promedio
Total		5,853,249	6,432,529	5,745,889
1 Aguascalientes	3	55,187	66,764	61,976
2 Baja California	8	161,769	203,950	182,860
3 Baja California Sur	2	25,265	36,226	30,747
4 Campeche	2	39,240	47,849	43,545
5 Coahuila	7	116,891	157,229	137,060
6 Colima	2	29,296	34,765	32,031
7 Chiapas	12	198,221	256,618	227,420
8 Chihuahua	9	152,563	204,576	178,570
9 Distrito Federal	27	485,616	604,749	545,183
10 Durango	4	70,153	86,018	83,086
11 Guanajuato	14	290,242	296,306	273,274
12 Guerrero	9	147,803	184,780	166,292
13 Hidalgo	7	101,344	162,801	133,603
14 Jalisco	19	324,039	375,644	349,842
15 México	40	808,210	893,384	779,797
16 Michoacán	12	208,506	245,783	227,145
17 Morelos	5	87,986	103,674	95,830
18 Nayarit	3	25,053	50,689	37,871
19 Nuevo León	12	220,517	259,415	239,866
20 Oaxaca	11	147,628	196,174	171,802
21 Puebla	16	242,271	304,032	273,152
22 Querétaro	4	90,821	111,251	100,936
23 Quintana Roo	3	76,187	106,623	91,365
24 San Luis Potosí	7	105,171	128,766	116,869
25 Sinaloa	8	127,833	162,681	140,257
26 Sonora	7	118,731	146,366	132,544
27 Tabasco	6	109,915	135,571	122,743
28 Tlaxcala	8	178,913	209,946	194,430
29 Veracruz	3	57,582	71,366	64,474
30 Yucatán	21	295,077	414,891	355,034
31 Zacatecas	5	83,213	102,688	93,041
32	4	57,285	68,422	62,854

Pronóstico elaborado con datos al 30 de mayo de 2014.

JP

Es importante aclarar que este cálculo considera el periodo establecido en la Ley General de Instituciones y Procedimientos Electorales que va del 01 de septiembre al 15 de diciembre. Sin embargo, debido a que el Acuerdo 1-EXT/05:14/07/2014 de la Comisión Nacional de Vigilancia consideró conveniente recomendar al Consejo General del Instituto Nacional Electoral, determinar que el periodo de la campaña intensa inicie el 1° de septiembre y concluya el 15 de enero del año siguiente, el pronóstico de trámites para la Campaña Anual Intensa 2014-2015 será actualizado y remitido a las entidades federativas, para que las Vocalías del RFE de las Juntas Locales y Distritales den el seguimiento respectivo (Ver Anexo 5, preliminar)

5.1 Seguimiento al levantamiento de trámites por las Vocalías del RFE de las Juntas Distritales y Locales.

Durante la Campaña Anual Intensa 2014-2015, las Vocalías del Registro Federal de Electores Distritales y Locales llevarán el seguimiento mensual a nivel distrito electoral y entidad federativa, con el objetivo de alcanzar el pronóstico esperado, mismo que deberá ser presentado a las Comisiones de Vigilancia.

La Coordinación de Operación en Campo, remitirá a las Vocalías del Registro Federal de Electores de las Juntas Locales, el pronóstico de trámites por distrito y entidad federativa de la Campaña Anual Intensa 2014-2015.

Las Vocalías del Registro Federal de Electores de las Juntas Distritales y Locales, registrarán el avance en cuanto a los trámites de actualización levantados mensualmente en cada distrito.

Seguimiento del pronóstico de trámites vs el avance por distrito.

Se elaborará un cuadro con el pronóstico de trámites de la Campaña Anual Intensa 2014-2015 y el número de trámites aplicados por mes, para lo cual se puede utilizar la información de la bitácora de trámites que genera el SIIRFE-MAC.

- ✓ Con la información recabada se obtendrá el porcentaje de avance y la diferencia por alcanzar del pronóstico, de acuerdo al siguiente ejemplo:

ENTIDAD	DISTRITO	PRONÓSTICO DE TRÁMITES	TRÁMITES REALIZADOS (NOVIEMBRE DE 2014)	% AVANCE	% RESTANTE
Coahuila	1	18,483	9,518	51	49
Coahuila	2	17,894	10,108	56	44
Coahuila	3	18,791	8,564	46	54
Coahuila	4	16,537	5,944	36	64
Coahuila	5	25,560	12,578	49	51
Coahuila	6	20,604	13,341	65	35
Coahuila	7	22,518	18,505	82	18

16

5.2 Acciones a seguir que permitan incrementar la afluencia ciudadana, en los caso que el seguimiento a trámites refleje un avance insatisfactorio

Una vez realizado el comparativo entre el pronóstico de trámites de la Campaña Anual Intensa 2014-2015 contra el avance de trámites aplicados, se obtendrá la información que la Vocalía del Registro Federal de Electores de la Junta Distrital y Local utilizará para identificar los casos en los cuales pudiera existir un rezago importante contra el pronóstico, a fin de implementar medidas que permitan incrementar la afluencia ciudadana.

✓ Acciones a seguir para incrementar la afluencia ciudadana.




Perifoneo. Informar a la ciudadanía sobre la ubicación y horario de atención de los módulos fijos e itinerantes a través del perifoneo.



Pega de carteles. Colocar en lugares estratégicos, carteles con la ubicación y el horario de funcionamiento de los Módulos de Atención Ciudadana en el distrito.



Reparto de volantes, con información relativa a dirección, horario del módulo y documentación requerida para efectuar los trámites de actualización y entrega de credenciales.



Radio y televisión. Concertar con emisoras locales de radio y televisión entrevistas para dar a conocer a la ciudadanía los requisitos para realizar los trámites de actualización y entrega de credenciales, la dirección y horarios de atención de los módulos, así mismo las ventajas que presenta el nuevo formato de credencial, resaltando las medidas de seguridad y la opción que tiene los ciudadanos de ocultar la información del domicilio, así como que estas credenciales ya tienen el logotipo del INE y la importancia de reemplazar las credenciales 09 y 12.



Aviso de disponibilidad de credencial en módulo. Informar a los ciudadanos que realizaron su trámite de actualización registral que su credencial ya se encuentra disponible para su entrega en el módulo.

6. Modalidades de atención en módulos

Como parte de la estrategia de operación de módulos, el Registro Federal de Electores atiende las necesidades específicas de ciertos sectores de la población en la prestación del servicio registral por lo que se ha considerado conveniente contar con las siguientes modalidades de servicio:

➤ Módulos para atender modificaciones al marco geográfico electoral

Derivado de las modificaciones al Marco Geográfico Electoral, por reseccionamiento, creación de nuevos municipios y modificaciones de límites municipales, el Registro Federal de Electores a fin de atender a la ciudadanía que reside en las secciones afectadas para que actualice su situación registral, determina la instalación de nuevos módulos o el fortalecimiento de los establecidos con estaciones adicionales, personal operativo o la habilitación de dobles turnos.

➤ Módulos para atender población migrante

Con el propósito de atender a la población migrante, cada año las Vocalías del Registro Federal de Electores incorporan en la programación de los MAC itinerantes, la visita a los municipios y localidades en donde se tienen identificados flujos de ciudadanos mexicanos residentes en el extranjero que visitan su entidad de origen durante periodos vacacionales, con el fin de propiciar las condiciones que les permitan actualizar su situación registral.

➤ Módulos para atender población indígena

A fin de brindar el servicio registral a la población indígena del país, las Vocalías del Registro Federal de Electores de las Juntas Distritales, deberán considerar en la planeación a detalle, la visita a las localidades y municipios en donde se concentra dicha población.

➤ Módulos con doble turno

Con la finalidad de ampliar los horarios de atención y fortalecer la infraestructura en aquellos módulos fijos que presentan productividades altas o saturadas, se ha implementado la modalidad de doble turno, con el propósito de ofrecer el servicio a la ciudadanía durante 12 horas continuas, por lo general en un horario de 8:00 a.m. a 8:00 p.m.

➤ **Módulos para atender ciudadanos incapacitados físicamente**

Con base en el artículo 141 de la Ley General de Instituciones y Procedimientos Electorales, las Vocalías del Registro Federal de Electores de las Juntas Locales proporcionarán el servicio con una estación de trabajo (equipo Lap Top y periféricos) asignado al área de Actualización al Padrón para realizar los trámites en el domicilio de los ciudadanos que así lo soliciten por estar incapacitados físicamente para inscribirse ante las oficinas del Registro Federal de Electores.

➤ **Módulos nacionales**

Los Módulos de Atención Ciudadana de tipo fijo, semifijo y móvil cuentan con conectividad a través de la red convencional (cableado estructurado) o vía celular (antena inalámbrica con conectividad vía remota), se encuentran habilitados para captar trámites de ciudadanos provenientes de otras entidades, esta modalidad de atención los convierte en Módulos de Atención Ciudadana Nacionales, permitiéndoles que ciudadanos que establecen su residencia temporal en entidades diferentes a su lugar de residencia habitual, básicamente por motivos laborales y educativos, puedan obtener la credencial sin importar la entidad en la que residan, así como a aquellos ciudadanos residentes en el extranjero, que visitan al país durante periodos vacacionales.

Dicha situación exige que las Vocalías del Registro Federal de Electores de las Juntas Distritales, verifiquen que se cumplan las condiciones necesarias para que los módulos estén en posibilidad de trabajar bajo esta modalidad, confirmando que se tenga en funcionamiento en cada uno de los módulos del distrito, la red convencional o vía celular situación que garantiza la consulta de la base de datos nacional del Padrón Electoral, por lo que por ningún motivo se deberá desconectar de la red ya que esto imposibilitaría la funcionalidad del módulo como nacional, y en el caso de que se presenten fallas se deberán reportar a la instancia correspondiente (soporte técnico o CAU) a fin de solucionar la problemática.

7. Planeación a detalle e integración del directorio de MACS de la CAI 2014-2015

Una vez que se conozca la infraestructura con la que operarán los distritos electorales en cuanto al número de módulos, tipo, configuración y turnos de atención, la Vocalía del Registro Federal de Electores de la Junta Local Ejecutiva la dará a conocer a los Representantes de los Partidos Políticos acreditados en la Comisión Local de Vigilancia, posteriormente informará a los distritos para que realicen lo correspondiente, de acuerdo a lo estipulado en el artículo 72 del Reglamento Interior del Instituto Federal Electoral, en el que se establece que los representantes de los Partidos Políticos conocerán y opinarán de manera enunciativa más no limitativa sobre los siguientes puntos:

- ✦ Ubicación de módulos.
- ✦ Tipología de módulos (si es la indicada para secciones electorales a atender).
- ✦ Cantidad y tipología de módulos (Sí ofrecerán la cobertura a la totalidad del distrito).
- ✦ Horario de atención (sí es el adecuado para el tipo de área que atiende).
- ✦ Programación de sedes (sí se realiza en función de las necesidades de actualización del Padrón Electoral del distrito).
- ✦ Programación de módulos para atender municipios considerados de alta migración y un alto porcentaje de población indígena.
- ✦ Cualquier otro tema relacionado con la operación de módulos.

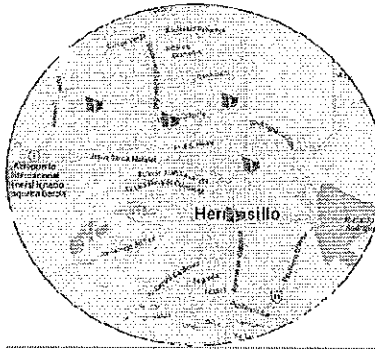
Considerando los elementos antes descritos las Vocalías del Registro Federal de Electores en las Juntas Ejecutivas Distritales, con la participación de las Comisiones Distritales de Vigilancia, tendrán responsabilidad de elaborar la planeación a detalle a fin de determinar las áreas y rutas de cobertura, tipos de módulos, su ubicación, días y horarios de atención ciudadana en el ámbito de su competencia territorial.

7.1 Conformación y revisión de áreas de cobertura primaria por MAC

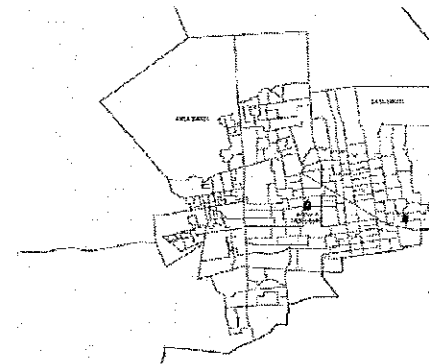
Con el fin de aprovechar de manera eficiente la infraestructura de módulos asignada para la Campaña Anual Intensa 2014-2015, en los distritos electorales se crearán áreas de cobertura primaria, conformadas por un número determinado de secciones electorales, que serán atendidas por el número y tipo de módulos asignados a la Campaña de Actualización, conforme a lo siguiente.

7.1.1 Tipología de Módulos de Atención Ciudadana


La planeación a detalle se realizará de acuerdo al tipo de módulo (fijo, semifijo y móvil) y secciones (urbanas, mixtas o rurales) en las que se brindará el servicio a la ciudadanía.



Módulos fijos: Atienden a ciudadanos de zonas urbanas, ubicados en cabeceras distritales y en zonas metropolitanas con alta concentración poblacional, de fácil acceso, con vías de comunicación y medios de transporte colectivos.



Módulos semifijos: Atienden a ciudadanos de zonas mixtas (urbanas y rurales), ubicados en ciudades medias, con presencia de algunas localidades, de fácil acceso, con vías de comunicación y medios de transporte colectivos.



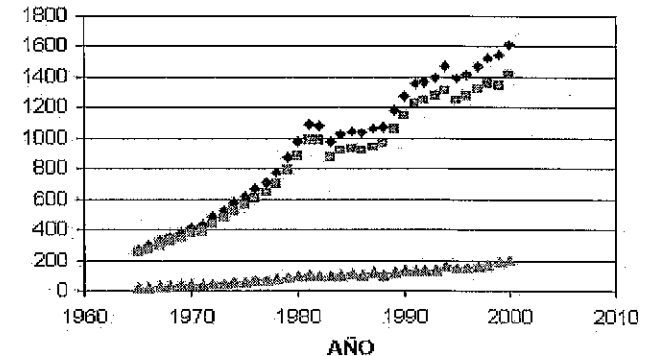
Módulos móviles: Atienden a ciudadanos de zonas rurales, ubicados en ciudades medias y pequeñas, con vías de comunicación de terracería, localidades dispersas y con grandes distancias, con accidentes geográficos, escasos medios de transporte colectivo (en algunos casos se utiliza lancha, caballo y avioneta para llegar a las localidades) y tiempos de traslado prolongados.

7.1.2 Proporcionalidad de áreas de cobertura

Al delimitar las áreas de cobertura primaria de cada Módulo de Atención Ciudadana, se debe contemplar que estén proporcionales de acuerdo a los siguientes factores:


a) Demanda ciudadana

El número de secciones asignadas al área de cobertura primaria de cada módulo, deberá considerar la demanda de actualización que se pudiera esperar por cada sección asignada. Para tal efecto se cuenta a nivel sección con la demanda observada de la CAP 2012, CAI 2012-2013, CAP 2013 y CAI 2013-2014 de Actualización del Padrón Electoral y la demanda potencial con corte por distrito electoral de la CAP 2014 (Periodo de enero al 20 de julio de 2014), ver Anexo 06.



b) Configuración asignada a Módulos de Atención Ciudadana

La configuración del módulo es otro de los factores que se deberá considerar para la asignación de secciones por módulo en la conformación de áreas de cobertura primaria en cada distrito, ya que el número de estaciones de trabajo con las que operará cada MAC para brindar atención a la ciudadanía definirá su capacidad de atención.



16

c) Complejidad operativa

Otro de los factores que se deberán considerar durante la evaluación de las áreas de cobertura primaria de los módulos, es la complejidad operativa, debiendo tomar en cuenta los siguientes aspectos:

- ✦ Distancias y tiempo de traslado de la cabecera distrital a las sedes programadas en el caso de los módulos itinerantes.
- ✦ La orografía y sus relieves, que dificulten el acceso en dos sentidos:
 - ▶ De los ciudadanos al módulo fijo o itinerante.
 - ▶ El desplazamiento del módulo itinerante a la sede programada.
- ✦ Distancias y tiempo de traslado de los ciudadanos de las localidades más alejadas a la sede que ocupa el módulo fijo.
- ✦ Vías de comunicación para llegar al módulo o del módulo a la sede programada, como son carreteras pavimentadas, carreteras de terracería, avenidas, vías rápidas, libramientos, etc.
- ✦ Medios de transporte público, por el que los ciudadanos de las diferentes localidades llegan a la sede del módulo fijo.
- ✦ Principales servicios de la zona donde se ubica el módulo fijo o las sedes de los módulos itinerantes, como son hospitales, centros comerciales, bancos, oficinas, dependencias de gobierno, escuelas, universidades, tiendas, cines, restaurantes, etc.
- ✦ Se deberá evitar la instalación de algún módulo en zonas de riesgo e inseguridad pública, ya que dificultan el acceso al módulo por los ciudadanos y la propia seguridad de los funcionarios de módulo.

7.1.3 Programación del recorrido de módulos itinerantes.

Una vez definidas las áreas de cobertura primaria de los módulos de los distritos, se procederá a determinar el recorrido que seguirán los módulos itinerantes.

Identificación y selección de sedes.

La identificación y selección de las sedes en que se instalen los módulos semifijos y móviles tiene gran relevancia, puesto que de ello depende el lograr una adecuada atención en aquellas zonas que eventualmente quedan excluidas de los servicios por sus características topográficas, políticas o sociales, ya sean zonas mixtas o rurales, o de aislamiento respecto a los grandes centros poblacionales.

A continuación se señalan algunos criterios que tienen como propósito favorecer una accesibilidad real al servicio en términos de distancia a recorrer por los ciudadanos y tiempos de traslado acordes con el tipo de zona de que se trate.

Criterios:

- Con el apoyo de productos cartográficos, se trazarán divisiones del territorio distrital ubicando las posibles subáreas a conformar y en las cuales se localice una localidad como posible sede del módulo, pudiendo ser esta cabecera seccional, punto de afluencia natural de ciudadanos o, en su caso, se ubique geográficamente en el centro de la subsección. En cada una de ellas debe considerarse preferentemente que la distancia entre la posible ubicación del módulo y las localidades que la circunden sea de fácil acceso y permita, de acuerdo a las características geográficas, vías de comunicación, medios de transporte, etc., el desplazamiento de los ciudadanos a la sede del módulo.
- Que la distancia entre cada sede no sea reducida, a fin de evitar una sobre atención en ciertas partes en detrimento de otras. Puede haber excepciones a lo anterior, sólo cuando las circunstancias lo ameriten, entre las que se pueden señalar:
 - ▶ Ubicación geográfica cercana entre 2 o más concentraciones importantes de población que justifiquen la instalación del módulo en cada una de ellas.
 - ▶ Problemas de tipo social que impidan a los ciudadanos de una localidad acudir a otra, aunque se encuentre cercana.

7.1.4 Ficha de información básica de Módulos de Atención Ciudadana.

La ficha de información básica de Módulos de Atención Ciudadana, tiene como propósito conocer los principales aspectos de las áreas de cobertura que atiende cada Módulo de Atención Ciudadana, por ejemplo: La distancia, el tiempo de traslado, las vías de comunicación, la orografía y relieve que existe entre cada sede que visita el módulo, aspectos que inhiben el acceso al servicio registral de módulos. Así mismo aspectos que favorecen la atención ciudadana como la asistencia del módulo a los municipios y localidades con población indígena, identificación de flujos de población migrante, etc.

La integración de la ficha de información básica de Módulos de Atención Ciudadana, a partir de la presente campaña se constituirá como un insumo fundamental que facilitará los siguientes aspectos:

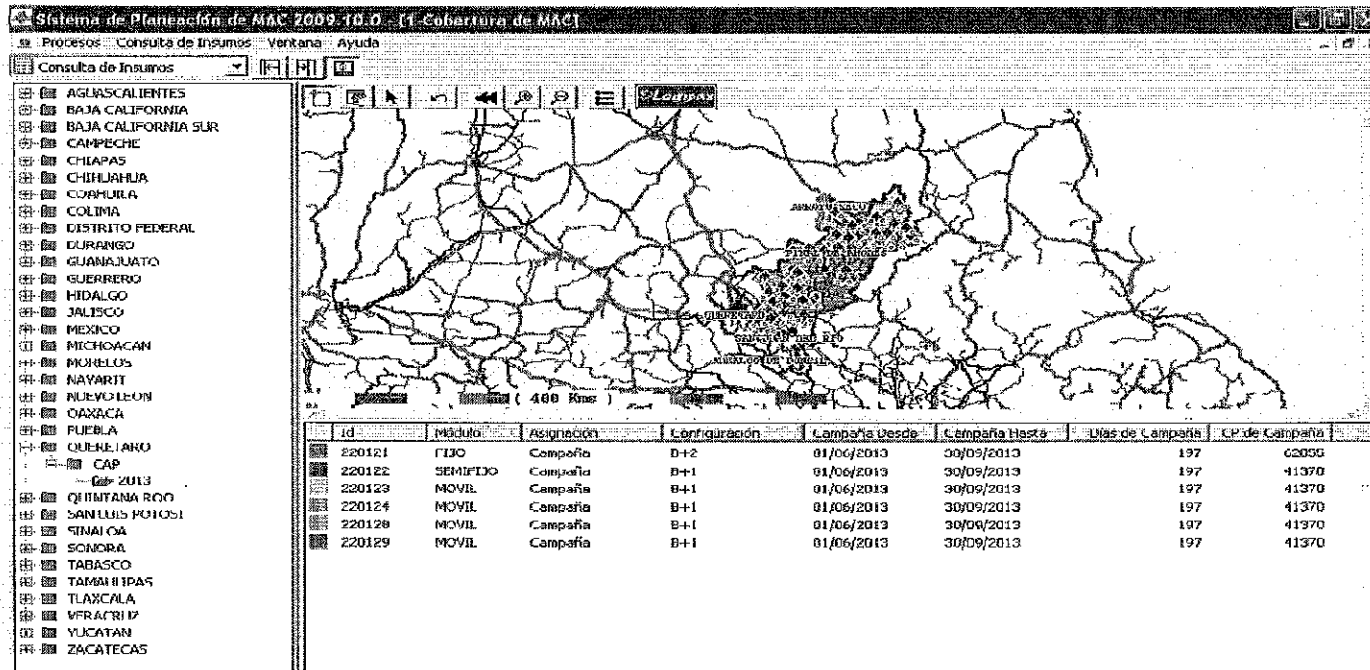
- ✦ Trazar las rutas de los módulos itinerantes.
- ✦ Determinar los días de permanencia en cada sede.
- ✦ Determinar la complejidad operativa de las áreas de cobertura primaria y áreas de influencia.
- ✦ Tiempos de traslado.
- ✦ Definir el número de sedes por campaña.
- ✦ Programar visitas a localidades no atendidas en campañas anteriores.
- ✦ Evaluar la operación de módulos y cobertura de distritos durante la campaña de actualización.

La ficha de información básica de Módulos de Atención Ciudadana se remitirá a la Dirección de Operación y Seguimiento a las cuentas de correo electrónico pablo.trejo@ine.mx y rodolfo.juarezs@ine.mx, a más tardar el 1 de octubre de 2014, es de hacer notar que la ficha se actualizará cada campaña y cada vez que se modifique una sede en el directorio de módulos durante la misma campaña. En las próximas Campañas de Actualización la ficha básica de módulos se remitirá conjuntamente con el directorio de módulos a las cuentas de correo señaladas. Ver Anexo 7

7.2 Integración del Directorio de Módulos de Atención Ciudadana

Las Vocallías del Registro Federal de Electores de las Juntas Distritales a través del Sistema de Planeación de Módulos de Atención Ciudadana (SP-MAC), integrarán diversos aspectos que conformarán el directorio de módulos, una vez definida la planeación a detalle de acuerdo a lo siguiente:

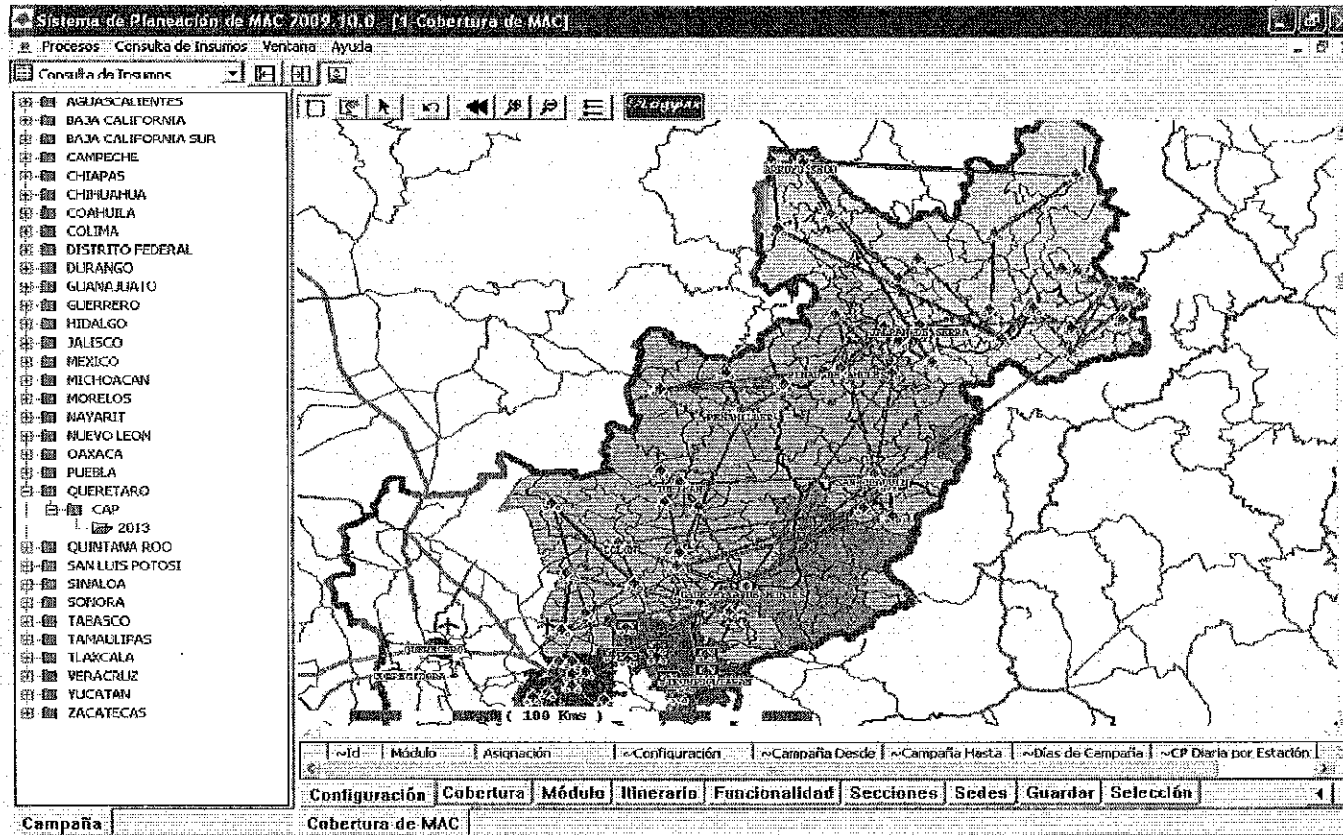
- **Clave, tipo y configuración de módulos que operarán durante la Campaña.**



The screenshot shows the 'Sistema de Planeación de MAC 2009 10.0' interface. On the left is a tree view of Mexican states. The main area displays a map of Mexico with a highlighted region in the center. Below the map is a table with the following data:

ID	Módulo	Asignación	Configuración	Campaña Desde	Campaña Hasta	Días de Campaña	CP de Campaña
220121	FIJO	Campaña	B+2	01/06/2013	30/09/2013	197	62056
220122	SEMIFIXO	Campaña	B+1	01/06/2013	30/09/2013	197	41370
220123	MOVIL	Campaña	B+1	01/06/2013	30/09/2013	197	41370
220124	MOVIL	Campaña	B+1	01/06/2013	30/09/2013	197	41370
220128	MOVIL	Campaña	B+1	01/06/2013	30/09/2013	197	41370
220129	MOVIL	Campaña	B+1	01/06/2013	30/09/2013	197	41370

Definición de áreas de cobertura de módulos.



Ubicación de módulos fijos o sedes de módulos itinerantes.

Referencia.

SISTEMA DE PLANEACIÓN DE MAC 2007-10.0 - (p) Gobernatura de MAC

Procesos: Consulta de Inscripción - Ventanilla - Ayuda

Modificar Sede

Módulo Id: 220122

Vuelta: 2DA VUELTA

Antes de: [REDAUZ]

Ubicación de Sede

Municipio: TEQUISQUIAPAN 17

Sección: 000 Local: 10 Ma: 1

Tipo Local: OFICINA PUBLICA

Sede(Localidad): LA LAJA

Calle: CALLE SIN NOMBRE No: S/N

Entidad: LA LAJA

CP: 76783

Referencias: DIF MUNICIPAL

Periodo de Atención

Inicia: 25/06/2013

Termina: 20/06/2013

Días: 2

Trámites Plan: 54

CP: 420 12.86 %

DP: 0 0.00 %

Horario de Atención

Lun-Vie: 09:00 a.m. a 04:00 p.m.

y de

Sábado:

Domingo:

Sede Previa

A Vuelo de Pájaro (Km): 0.00

Distancia (Km): 30.00 0.00 % +/-

Tiempo (Min): 30 60 Kh

Sede Siguiente

A Vuelo de Pájaro (Km): 0.00

Distancia (Km): 0.00 0.00 % +/-

Tiempo (Min): 0 0 Kh

Periodo de atención.

Horario de atención.

16

7.2.1 Consideraciones generales para la integración del Directorio de Módulos de Atención Ciudadana

Con el propósito de utilizar de manera eficiente la infraestructura asignada a los Módulos de Atención Ciudadana y brindar un servicio adecuado a la ciudadanía, las Vocalías del Registro Federal de Electores en las Juntas Ejecutivas Locales y Distritales deberán considerar al programar las sedes en donde se instalarán los Módulos de Atención Ciudadana, lo siguiente:

- Localidades donde exista mayor demanda ciudadana observada y programarlas en función de los días necesarios para atenderla conforme a la capacidad del módulo.
- En cuanto a los módulos de tipo itinerante (semifijos y móviles), las áreas de cobertura primaria que se conformarán para la visita a las localidades, deberán respetar la delimitación del Distrito Electoral al que pertenecen.
- Al integrar el Directorio de Módulos, en el caso de los MACS itinerantes deberán programar vueltas completas en sus recorridos, con el propósito de que la primera visita contemple la captación de trámites y la segunda visita preferentemente la entrega de credenciales.
- Asimismo, se considerará la complejidad geográfica del distrito al momento de programar las sedes a visitar para realizar los itinerarios de los módulos, de tal manera que la ciudadanía pueda acceder al servicio de manera adecuada.
- Se deberá dar prioridad a las sedes que durante la última campaña no hayan sido visitadas, con el fin de acercar el servicio a los ciudadanos de dichas localidades, sobre todo en aquellas que se encuentren alejadas de las cabeceras distritales y que por sus características de complejidad geográfica es difícil que los ciudadanos acudan a los módulos fijos del distrito, disminuyendo con esta medida el rezago de la actualización registral.
- El horario programado debe considerar el tiempo de traslado a la sede, para asegurar que el servicio esté disponible conforme a lo aprobado por las Comisiones de Vigilancia.

- ✦ Las Vocalías del Registro Federal de Electores de las Juntas Distritales, deberán realizar acciones que permitan detectar áreas o zonas en las cuales existe una mayor cantidad de jóvenes que alcanzarán la mayoría de edad así como aquellas con alto rezago de actualización respecto al reporte de cambio de domicilio a fin de realizar actividades de información para motivar a la ciudadanía de la importancia de contar con la credencial para votar. La estrategia informativa se deberá efectuar a través de pega de carteles, entrega de volantes, actividades de perifoneo y pinta de bardas en lugares cercanos a escuelas de educación media superior y en el caso de los MAC itinerantes programar localidades con mayor rezago en estos rubros.
- ✦ Los Módulos de Atención Ciudadana no podrán instalarse en el mismo espacio físico de otro módulo, por lo que, de identificarse esta situación en el Directorio de Módulos, la Coordinación de Operación en Campo realizará las acciones correspondientes, entre otras, la notificación a la Vocalía del Registro Federal de Electores de las Juntas Locales, para reubicar el MAC y en caso de persistir la situación, realizar el retiro de los recursos asignados.
- ✦ En el caso de que concluya el contrato de comodato de un inmueble y no sea factible concertar otro espacio para la operación del MAC, la Vocalía del Registro Federal de Electores de la Junta Local deberá efectuar un análisis técnico con el fin de proponer la reasignación de la infraestructura a módulos en operación que requieran alguna modalidad de reforzamiento o en su caso reasignar el módulo a un distrito que presente altos niveles de operación y requiera fortalecer su cobertura. El análisis técnico, los acuerdos de la Comisión Local y Distrital debidamente suscritos y la solicitud de reasignación de infraestructura deberán ser remitidas a la Dirección de Operación y Seguimiento para su valoración, con el fin de determinar si es procedente su implementación, de no resultar factible se procederá a la reasignación de infraestructura.

7.2.2 Atención a población migrante e indígena

Atención a población migrante

Con el fin de actualizar la situación registral a la población migrante, las Vocalías del Registro Federal de Electores de las Juntas Distritales deberán incorporar en la programación de los módulos itinerantes la visita a los Municipios y localidades en donde se tienen identificados altos índices de flujos migratorios de ciudadanos mexicanos residentes en el extranjero que visitan su entidad de origen.

Por lo que las Comisiones Distritales de Vigilancia al elaborar la planeación a detalle deberán verificar que se consideren los municipios con alto índice de flujos migratorios.

De acuerdo al Consejo Nacional de Población se tienen identificados 178 municipios correspondientes a 17 entidades federativas con alto grado de intensidad migratoria, los cuales se detallan en el Anexo 8.

Entidades con municipios que presentan alto grado de intensidad migratoria

Clave	Entidad Nombre	Número de municipios
01	Aguascalientes	2
08	Chihuahua	1
10	Durango	3
11	Guanajuato	15
12	Guerrero	4
13	Hidalgo	13
14	Jalisco	18
15	México	1
16	Michoacán	23
18	Nayarit	1
20	Oaxaca	53
21	Puebla	10
22	Querétaro	6
24	San Luis Potosí	9
30	Veracruz	2
31	Yucatán	1
32	Zacatecas	16
Total		178

* Fuente: Consejo Nacional de Población (CONAPO)

16

Municipios con población indígena

De acuerdo al Censo de Población y Vivienda 2010 se tienen identificados 483 municipios con un alto porcentaje de población indígena correspondientes a 15 entidades federativas, los cuales se deberán considerar en la integración del directorio de módulos.

Entidades que presentan municipios con alto porcentaje de población indígena

Clave	Entidad Nombre	Número de municipios
04	Campeche	2
07	Chiapas	39
08	Chihuahua	5
10	Durango	1
12	Guerrero	20
13	Hidalgo	13
14	Jalisco	2
16	Michoacán	2
18	Nayarit	1
20	Oaxaca	240
21	Puebla	46
23	Quintana Roo	3
24	San Luis Potosí	14
30	Veracruz	34
31	Yucatán	61
Total		483

Fuente: Censo de Población y Vivienda 2010, INEGI.

El detalle por municipio se podrá apreciar en el Anexo 9.

7.2.3 Validación de archivos de salida del Sistema de Planeación de Módulos de Atención Ciudadana (SP-MAC)

Una vez realizada la planeación a detalle, las Vocalías del Registro Federal de Electores de las Juntas Distritales, validarán los archivos de salida generados a través del Sistema de Planeación de Módulos de Atención Ciudadana (SP-MAC) para su posterior envío a la Junta Local, la cual se encargará de la integración de acuerdo a lo siguiente:

- ✦ **Verificar que la cantidad de módulos, clave, tipología y configuración correspondan con los asignados al distrito, de acuerdo a la asignación de infraestructura aprobada para la Campaña Anual Intensa 2014.-2015**
- ✦ **En el caso de los módulos fijos, se verificará en el apartado de referencia, que contenga el nombre de las calles entre las cuales se encuentra ubicado el módulo y la referencia específica, como por ejemplo: frente al mercado, a un lado de la Presidencia Municipal, no se aceptará referir que se encuentra dentro de la Junta Distrital.**
- ✦ **Para el caso de los módulos itinerantes, en el apartado de días de funcionamiento, se validará lo siguiente:**
 - ✓ Los periodos de recorrido de las sedes sean consecutivos.
 - ✓ No exista omisión de días sin justificación alguna.
 - ✓ No se empalmen los días entre el final e inicio de recorrido de las sedes.
 - ✓ De existir días inhábiles en la campaña, se tendrá que verificar que no se incluyan.
- ✦ **Observar en el apartado de horario, que se cumplan las horas establecidas por jornada de trabajo conforme al apartado de días de funcionamiento del presente documento, asimismo, si se tiene programado laborar los días sábado o domingo, deberá incluir el horario de esos días.**
- ✦ **Para el caso del apartado de código postal, se verificará que lo contenga y adicionalmente, que la información sea consistente (5 dígitos).**

Las Vocalías del Registro Federal de Electores de las Juntas Locales, una vez que reciban los archivos de salida generados por las Vocalías del Registro Federal de Electores de las Juntas Distritales de la entidad, procederán a cargarlos en el Sistema de Planeación de Módulos de Atención Ciudadana (SP-MAC), validando la información, de existir inconsistencias procederán a enviar las observaciones sobre las inconsistencias detectadas al distrito correspondiente con el fin de que lleven a cabo las correcciones.

Al concluir la actividad deberán remitir los archivos de salida a la Dirección de Operación y Seguimiento para su validación y en su caso, la integración de la base nacional del directorio de módulos para su entrega a las áreas usuarias.

7.2.4 Horarios y días de funcionamiento de módulos

Horario de atención

Con el fin de que exista un horario de manera homogéneo, se propone dar continuidad al horario de atención que se ha identificado se presenta con mayor frecuencia en las entidades federativas que es de 8:00 a 15:00 horas los MAC de un turno y de 8:00 a 20:00 horas los MAC de doble turno, en los módulos fijos que operarán en la Campaña Anual Intensa 2014-2015.

Las Comisiones de Vigilancia Distritales y Locales podrán ajustar el horario de atención acorde a las necesidades de la ciudadanía, para ello deberán emitir acuerdos de recomendación en ese sentido, los cuales deberán ser remitidos por la Vocalía del Registro Federal de Electores de la Junta Local respectiva con el envío del directorio de módulos a oficinas centrales.

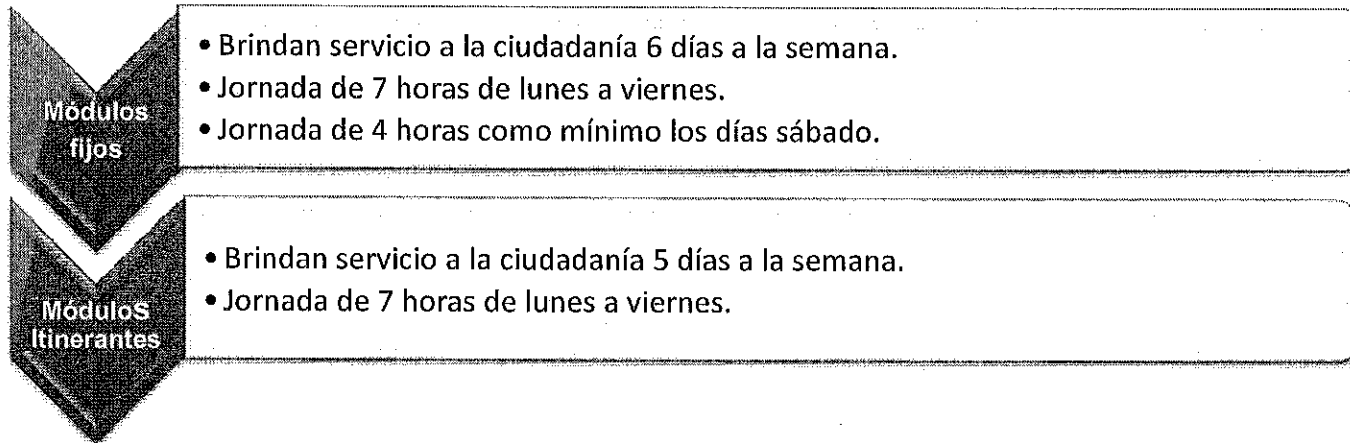
Por lo que respecta a los horarios de atención de los módulos itinerantes (semifijos y móviles), se conservará el esquema actual, debido a que la diversidad de horarios responde a las condiciones económicas y/o socioculturales de las localidades sede en las que se ubican los módulos.

En los casos que se tenga que capacitar al personal de módulos en aspectos relativos a procedimientos operativos, protección civil, entre otros, se deberá evitar programar esta actividad de lunes a jueves, considerados de mayor afluencia ciudadana, por lo que preferentemente se deberá capacitar conforme al orden de prelación los días sábado o viernes.

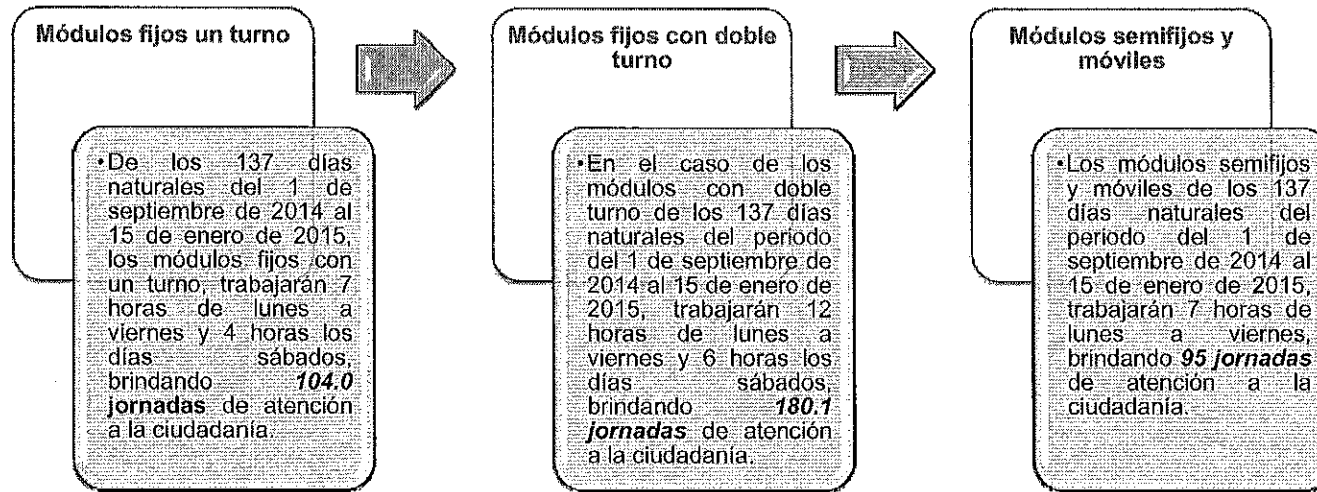
Asimismo, se deberá considerar que en el caso de los módulos con citas programadas, el día que no se brinde atención por capacitación del personal, se tendrá que informar a los ciudadanos y reprogramar las citas.

La modificación de los días de atención, deberán actualizarse en el directorio de módulos y remitir de manera oportuna los archivos de salida del SP-MAC a la Dirección de Operación y Seguimiento a las cuentas de correo electrónico establecidas.

Horas de atención semanales



Jornadas de atención de módulos en la CAI 2014-2015



Consideraciones a días de funcionamiento de módulos

Sábado 10 de enero de 2015:

Los Módulos de Atención Ciudadana fijos e itinerantes, deberán brindar servicio a la ciudadanía en horario habitual de entre semana, conforme a las jornadas de atención establecidas para cada uno de ellos.

Domingo 11 de enero de 2015:

Todos los Módulos de Atención Ciudadana fijos, deberán brindar servicio a la ciudadanía en horario habitual de fin de semana.

16

7.2.5 Calendario de Operación de Módulos de Atención Ciudadana

Campaña Anual Intensa 2014-2015
Del 1 de septiembre de 2014 al 15 de enero de 2015

Septiembre 2014						
Lu	Ma	Mi	Ju	Vi	Sá	Do
1	2	3	4	5	6	7
8	9	10	11	12	13	14
15	16	17	18	19	20	21
22	23	24	25	26	27	28
29	30					

Octubre 2014						
Lu	Ma	Mi	Ju	Vi	Sá	Do
		1	2	3	4	5
6	7	8	9	10	11	12
13	14	15	16	17	18	19
20	21	22	23	24	25	26
27	28	29	30	31		

Noviembre 2014						
Lu	Ma	Mi	Ju	Vi	Sá	Do
					1	2
3	4	5	6	7	8	9
10	11	12	13	14	15	16
17	18	19	20	21	22	23
24	25	26	27	28	29	30

Diciembre 2014						
Lu	Ma	Mi	Ju	Vi	Sá	Do
1	2	3	4	5	6	7
8	9	10	11	12	13	14
15	16	17	18	19	20	21
22	23	24	25	26	27	28
29	30	31				

Enero 2015						
Lu	Ma	Mi	Ju	Vi	Sá	Do
			1	2	3	4
5	6	7	8	9	10	11
12	13	14	15			

2014 Días de descanso obligatorio

- A) 16 de septiembre (Día de la Independencia)
- B) 17 de noviembre (se recorre por el día 20 Aniversario de la Revolución)
- C) 25 de diciembre (Navidad)
- D) 31 de diciembre (Fin de año)


2015 Días de descanso obligatorio

- A) 1, 2 y 3 (Inicio de año)

jb

7.2.6 Envío del directorio de módulos a oficinas centrales

Con el propósito de enviar a la Dirección de Operación y Seguimiento (DOS), los archivos de salida que genera el Sistema de Planeación de Módulos (SP-MAC), las Vocalías del Registro Federal de Electores de las Juntas Locales Ejecutivas validarán e integrarán el "Directorio de Módulos de Atención Ciudadana" de cada uno de los Distritos Electorales de las entidades federativas a través del Sistema de Planeación de Módulos (SP-MAC), de acuerdo a lo siguiente:



Debido a que la Campaña Anual Intensa 2014-2015 cuenta con 4.5 meses para su programación, se sugiere para el caso de los módulos itinerantes se considere en el Directorio de Módulos el siguiente esquema de programación de sedes:

- ✓ Para los **módulos semifijos** programar **2** vueltas completas, (cada vuelta deberá contemplar el levantamiento de trámites en la primer visita mientras que en la segunda visita la entrega de credenciales) con un **mínimo de 6 sedes** a visitar por vuelta.
- ✓ En el caso de los **módulos móviles** considerar **3** vueltas completas con un **mínimo de 9 sedes** a visitar por vuelta.

16

- ✓ Para los casos en que el número de sedes a visitar por parte de los MACS sea menor o mayor a 6 sedes para los módulos semifijos y 9 sedes para los móviles, las Vocalías del Registro Federal de Electores de la Junta Local Ejecutiva, deberán requisitar la "Relación de sedes programadas de MACS itinerantes" (Anexo 10), donde se incorporara el número de sedes a visitar, y se informará el motivo por el cual se presenta esta situación (Complejidad geográfica, población a atender, etc.).

Campaña Anual Intensa 2014-2015
Relación de sedes programadas de MACS Itinerantes

Entidad		Distrito	Clave de Módulo	Tipo (Semifijo o Móvil)	Mínimo de sedes propuestas	Número de sedes a programar	Justificación
Clave	Nombre						
(1)	(2)	(3)	(4)	(5)	(6)	(7)	(8)
1	AGUASCALIENTES	1	010122	M	9		
1	AGUASCALIENTES	1	010123	M	9		
1	AGUASCALIENTES	1	010129	SF	6		
2	BAJA CALIFORNIA	3	020325	M	9		

Instrucciones

- | | |
|-----|--|
| (1) | Registra la clave de la Entidad |
| (2) | Registra el nombre de la Entidad |
| (3) | Registra la clave del distrito |
| (4) | Registra la clave del MAC |
| (5) | Registra el tipo de Módulo de Atención Ciudadana |
| (6) | Registra 6 sedes para los semifijos es de 6 y 9 para los móviles |
| (7) | Registra el número de sedes a programar |
| (8) | Para los casos en que el número de sedes a visitar por parte de los MACS sea menor a 6 sedes para los módulos semifijos y 9 sedes para los móviles, las Vocalías del Registro Federal de Electores de la Junta Local Ejecutiva o Distrital, deberá justificar los motivos por los cuales opto por ese número de sedes. |

16

Con este esquema se pretende dar la oportunidad a la ciudadanía de recibir su credencial de manera oportuna, de acuerdo a lo siguiente:

Módulos semifijos

Primera Vuelta

- Del 1 de septiembre al 3 de octubre de 2014 y
- Del 6 de octubre al 6 de noviembre de 2014.

Segunda Vuelta

- Del 7 de Noviembre al 11 de Diciembre de 2014
- Del 12 de Diciembre de 2014 al 15 de Enero de 2015

Estos periodos, podrán tener modificaciones en función de las condiciones del distrito, la recepción y disponibilidad de los formatos de credencial, etc.

Módulos móviles

Primera Vuelta

- Del 1 al 23 de septiembre de 2014 y
- Del 24 de septiembre al 15 de octubre de 2014

Segunda Vuelta

- Del 16 de octubre al 6 de noviembre de 2014 y
- Del 7 de noviembre al 1 de diciembre de 2014.

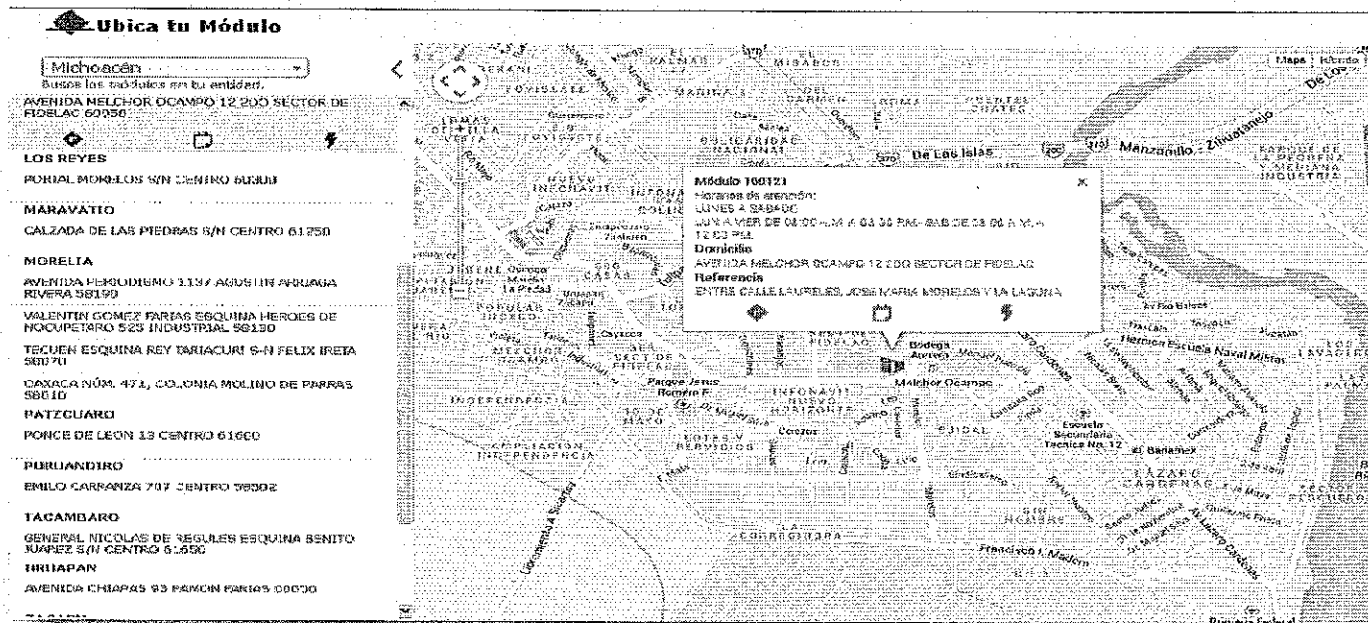
Tercera Vuelta

- Del 2 al 23 de diciembre de 2014 y
- Del 24 de diciembre de 2014 al 15 de enero de 2015.

7.2.7 Actualización del directorio de módulos en la página de Internet del INE.

Previo al inicio de actividades de cada campaña, se realiza la actualización del directorio de módulos de las 32 entidades federativas en la página del INE en Internet (<http://www.ine.mx>), a través de una interfaz que permite incorporar la información correspondiente a las sedes de los módulos fijos e itinerantes.

La actividad la lleva a cabo la Dirección de Operación y Seguimiento teniendo como insumos los directorios de módulos proporcionados por las Vocalías del Registro Federal de Electores de las Juntas Locales Ejecutivas.



Ubica tu Módulo

Michoacán
Busca los módulos en tu entidad.

AVENIDA MELCHOR OCAMPO 12 200 SECTOR DE FIDELAC 60050

LOS REYES
PORRAL MONTELOS S/N CENTRO 60000

MARAVATIO
CALZADA DE LAS PIEDRAS S/N CENTRO 61250

MORELIA
AVENIDA PERDUEÑO 1197 AGUSTIN ARRAGA RIVERA 58190

VALENTIN GÓMEZ FARIAS ESQUINA HEROES DE NUCUPETARO 523 INDUSTRIAL 58130

TECUEN ESQUINA REY TARIACURI S/N FELIX IRETA 58070

CAXACA NÚM. 471, COLONIA MOLINO DE PARRAS 58010

PATZCUARO
PORCE DE LEÓN 13 CENTRO 61600

PURLIANDIRO
EMILIO GARRANZA 707 CENTRO 78502

TACAMBARO
GENERAL NICOLAS DE VESQUES ESQUINA BENITO JUAREZ S/N CENTRO 61550

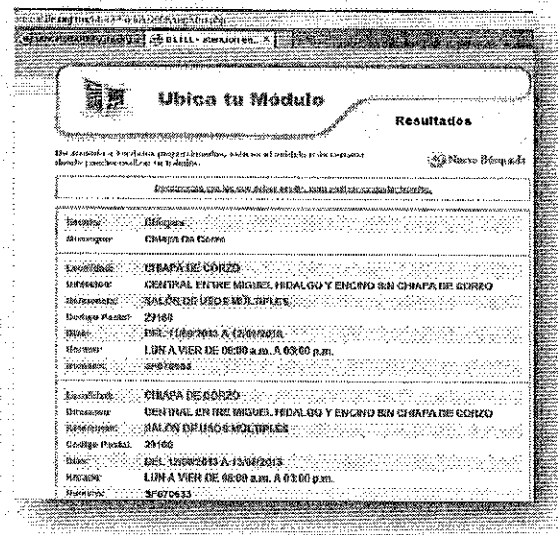
IRIHUAPAN
AVENIDA CHIAPAS 83 RAMÓN FARIAS 08000

Módulo 100121
Horario de atención:
LUNES A SABADO
DE 08:00 HRS A 03:30 PM - SABADOS DE 08 A 12 HRS
Domicilio:
AVENIDA MELCHOR OCAMPO 12 200 SECTOR DE FIDELAC
Referencia:
ENTRE CALLE LAURELES, JOSE MARIA MORELOS Y LA LAGUNA

JA

Actualización de la liga "UBICA TU MÓDULO". Con relación a la actualización permanente de la página del INE en internet (<http://www.ine.mx>) en la que la liga "UBICA TU MÓDULO", se muestra al ciudadano el domicilio, horario y el plano de ubicación de los módulos fijos, mismo que se deberá modificar conforme a las solicitudes de las Vocalías del Registro Federal de Electores de las Juntas Locales, referentes a cambio de domicilio, horario de atención y puntos de referencia. En el caso del cambio de domicilio, las Vocalías deberán enviar el croquis de la nueva ubicación con el cual se podrá actualizar el punto de referencia del MAC en el nuevo lugar del mapa, actividad que es realizada por la Dirección de Operación y Seguimiento, a través de una aplicación desarrollada por la Dirección de Cartografía Electoral.

En el caso de los módulos itinerantes (semifijos y móviles), se realizará la actualización referente a la ubicación, días y horarios de atención; una vez efectuado el cambio a la información, se tendrá disponible en el apartado de "Busca los módulos en tu entidad" en la liga "UBICA TU MÓDULO".



7.2.8 Actualización permanente del directorio de módulos.

Conforme a la dinámica en la operación de módulos, las Vocalías del Registro Federal de Electores de las Juntas Distritales reportarán en forma cotidiana las modificaciones a horarios, días de funcionamiento, cambios de domicilio de módulos fijos y reprogramación de sedes a visitar de MACS itinerantes.

Las causas principales de actualización son generalmente:

- ✦ La falta de disponibilidad de locales para su ubicación, por término de contrato de arrendamiento, comodato o préstamo.
- ✦ Incidencias relacionadas con contingencias meteorológicas, ambientales o de seguridad.
- ✦ Cambios o reprogramación de itinerarios producto de evaluación efectuada por las Comisiones Distritales de Vigilancia a la demanda ciudadana observada.

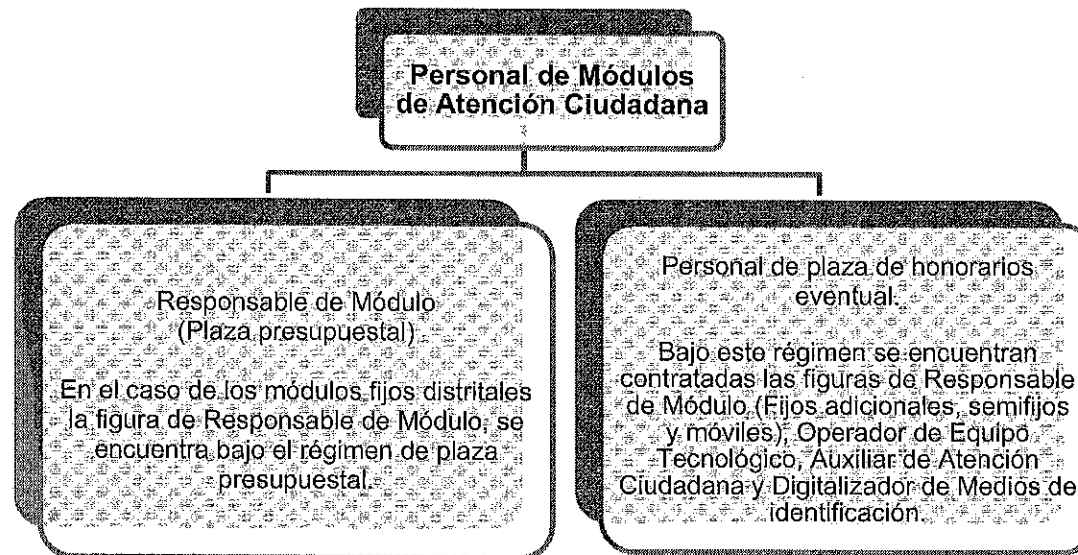
Con la finalidad de mantener actualizado el directorio de módulos, las Vocalías del Registro Federal de Electores de la Junta Local deberán remitir a la Dirección de Operación y Seguimiento de la Coordinación de Operación en Campo, los cambios que reporten las Vocalías Distritales y con ello mantener informadas a las áreas de consulta para la ciudadanía como son:

- ✦ Dirección de Atención Ciudadana (IFETEL)
- ✦ Centro Estatal de Consulta y Orientación Ciudadana (CECEOC)
- ✦ Página del INE en internet "UBICA TU MÓDULO"

La Dirección de la Secretaría de las Comisiones de Vigilancia, efectuará el seguimiento de los acuerdos de recomendación turnados por las Comisiones Distritales de Vigilancia relacionados con ajustes al directorio de módulos, verificando que se hagan del conocimiento de la Comisión Local de Vigilancia. Lo anterior con el fin de garantizar que se procese cada una de las recomendaciones emitidas por las Comisiones Distritales de Vigilancia.

8. Personal asignado a Módulos de Atención Ciudadana

Para la Campaña Anual Intensa 2014-2005 los Módulos de Atención Ciudadana serán atendidos por figuras contratadas bajo el régimen presupuestal (Responsable de Módulo fijo distrital) y bajo la modalidad de honorarios eventuales para el caso de las figuras operativas restantes, como a continuación se describe:



J6

Es importante señalar, que para el caso de las plazas de régimen de honorarios eventuales, que se encuentren contratadas para la operación de módulos, las Vocalías del Registro Federal de Electores de las Juntas Distritales buscarán la renovación de un nuevo contrato, siempre que exista la disponibilidad presupuestal y la plaza este considerada en la "Estrategia de Operación de Módulos de la Campaña de Actualización".

De no considerarse la continuidad de la contratación deberá ser reportado y justificado a la Vocalía del Registro Federal de Electores de la Junta Local, con el fin de que valide cada caso y se privilegie la permanencia del personal tomando en consideración el tiempo de experiencia, capacidad y disponibilidad del mismo el cual podrá solicitar información adicional a la Vocalía Distrital o al propio funcionario involucrado, por lo que será necesario establecer los vínculos para que dicha información fluya de manera ágil y se esté en posibilidad de tomar una decisión oportuna del caso para evitar que se vea afectada la operación del módulo.

La medida antes señalada tiene como objetivo el posibilitar que el personal de honorarios eventuales, que funge como prestador de servicios en el instituto, que se caracterice por contar con una trayectoria de experiencia, disponibilidad, empatía con la ciudadanía, confiabilidad y honestidad, tenga permanencia.

8.1 Jornadas de trabajo y días de descanso del personal de módulo.

Las jornadas de trabajo y días de descanso para el personal asignado al módulo se regirá por lo establecido en el Estatuto del Servicio Profesional Electoral y Personal del Instituto Federal Electoral de acuerdo a lo siguiente

Artículo 414

Establece que las jornadas se clasifican en continuas, discontinuas y especiales, en cuanto a las jornadas del personal de módulos se ajustan a lo previsto en el inciso I párrafo a) y el inciso II en las que se establece que: "I Serán jornadas continuas: a) La que se desarrolle durante siete horas sin interrupción (...). II. Serán jornadas discontinuas las que se desarrollen durante ocho horas y se interrumpan por una o dos horas"

Artículo 416

Establece que: "El personal del Instituto disfrutará de dos días de descanso por cada cinco días de labores continuos, de preferencia sábado y domingo, con goce de salario íntegro"

8.2 Rol de descanso de personal.

Con relación a la jornada de trabajo durante la semana laboral, se establecieran roles de descanso a fin de cubrir los seis días de atención al público, el rol debe **contemplar a todo el personal que labora en el módulo.**

Con el propósito de aprovechar eficientemente la infraestructura instalada en cada módulo, el Vocal del Registro Federal de Electores de la Junta Distrital a través de los reportes estadísticos que emite el SIIRFE-MAC (Bitácora de trámites o reporte nominativo de FUAR y Credenciales) deberá analizar por lo menos 4 semanas operativas y determinar los días de menor afluencia ciudadana con el fin de programar el descanso del personal en estos días, cuidando que las estaciones de trabajo en operación sean las suficientes de acuerdo a la afluencia observada y en los días de mayor afluencia garantizar que la totalidad del personal se encuentre disponible para dar atención a la ciudadanía.

Por lo anterior se llevará semanalmente una bitácora en cada uno de los módulos fijos a efecto de contar con el registro del rol de descanso de cada una de las figuras operativas del módulo en la que se contemple la fecha de descanso y los días en que estarán brindando atención, firmando dicha bitácora el Vocal del Registro Federal de Electores y el Vocal Ejecutivo de la Junta Distrital Ejecutiva, fijándose en un lugar visible.

Las bitácoras deberán ser organizadas en cada uno de los módulos del distrito y debidamente requisitadas de forma consecutiva por semana operativa de manera mensual, posteriormente digitalizar en un archivo con formato .pdf y remitirse a la Vocalía del Registro Federal de Electores de la Junta Local a fin de que sean concentradas y archivadas, para que estén disponibles para su envío a Oficinas Centrales.

La Dirección de Operación y Seguimiento las solicitará de manera periódica o para atender un eventual requerimiento de diferentes instancias del Instituto Nacional Electoral.

8.3 Criterios de asignación de plantilla de personal de MACS.

La asignación de plantilla en los Módulos de Atención Ciudadana se determina con base en su tipología y configuración. Cada módulo cuenta con una determinada configuración, es decir, el número de estaciones de trabajo que lo integran, así como la tipología del módulo (fijo, semifijo o móvil), factores que son determinantes en la asignación de plantilla.

A continuación se presenta el cuadro que refiere el número de figuras operativas asignadas a cada Módulo de Atención Ciudadana, dependiendo del tipo de módulo y configuración de que se trate:

Configuración	Figuras Operativas									
	Fijos				Semifijos			Móviles		
	RM	OET	AAC	DMI	RM	OET	AAC	RM	OET	
B	1	1	1	-	1	1	-	1	1	
B+1	1	2	1	1	1	1	1	1	1	
B+2	1	3	1	1	1	2	1	1	2	
B+3	1	4	1	1						
B+4	1	5	1	1						
B+5	1	6	1	1						
B+6	1	7	1	1						
B+7	1	8	1	1						
B+8	2	9	1	1						
B+9	2	10	1	1						
B+10	2	11	1	1						
B+11	2	12	1	1						
B+12	2	13	1	1						
B+13	2	14	1	1						
B+14	2	15	1	1						
B+15	2	16	1	1						

RM: Responsable de Módulo

OET: Operador de Equipo Tecnológico

AAC: Auxiliar de Atención Ciudadana

DMI: Digitalizador de Medios de Identificación

En el caso de los Módulos de Atención Ciudadana que cuentan con el modelo institucional y que por lo tanto operan con el concepto de estación de trabajo integral, no aplica la asignación de la figura de Digitalizador de Medios de Identificación.

16

8.4 Consideraciones para la asignación de plantilla de módulos.

A continuación se describen las consideraciones:

1. Módulos de Atención Ciudadana con doble turno. La plantilla que se asigna para habilitar doble turno es igual a la asignada para el primer turno y estará en función de su configuración.

En los casos en los cuales la afluencia ciudadana se presente de manera diferenciada entre el turno matutino y el vespertino, por motivos de carácter laboral o de usos y costumbres de la población de los distritos la configuración para el segundo turno podrá variar y por tanto, la asignación de figuras variará de acuerdo a su configuración.

2. Reforzamiento de Módulos de Atención Ciudadana con alta afluencia.

a) **Recomendaciones efectuadas por las Comisiones de Vigilancia.** En algunos casos las Comisiones Locales y Distritales de Vigilancia, recomiendan fortalecer al módulo con alguna figura operativa (Operador de Equipo Tecnológico, Auxiliar de Atención Ciudadana o Digitalizador de Medios de Identificación), a fin de apoyar la orientación a la ciudadanía, el área de captura o la digitalización y si producto de la valoración a las productividades resulta justificable la asignación de la figura adicional, se gestionará la plaza, siempre que exista disponibilidad presupuestal.

b) **Atención a situaciones apremiantes.** Se refiere a los casos en que la Dirección Ejecutiva del Registro Federal de Electores detecte a través de la supervisión a módulos o como resultado al seguimiento del análisis de la demanda observada la saturación o la capacidad rebasada y en consecuencia se identifiquen puntos críticos en la operación como son: largas filas; dificultad para la captación de datos, huellas, firma y fotografía en estaciones de trabajo en los que se atiende a ciudadanos de la tercera edad o con capacidades diferentes; estaciones de trabajo sin operar por la ausencia de personal por los roles de descanso, proceso lento de la entrega de la credencial por la búsqueda de la misma en los gabinetes de resguardo y estaciones insuficientes en operación.

Al respecto, la Dirección Ejecutiva del Registro Federal de Electores una vez identificados los puntos críticos de la operación de módulos podrá asignar personal adicional con el fin de evitar aglomeraciones de ciudadanos que puedan ocasionar conflictos o quejas por la tardanza del servicio o falta de orientación, de acuerdo a lo siguiente:

- ✓ Apoyo a los ciudadanos de la tercera edad o con incapacidad física en la captura de la firma, toma de huellas y fotografía, que en ocasiones presentan dificultades para poder plasmar su firma o colocar los dedos en el dispositivo para capturar las huellas digitales o inclusive colocarse adecuadamente para la toma de la fotografía, esta figura se encargará de apoyar en todo momento a estos ciudadanos.
- ✓ Orientar a la ciudadanía en la fila de espera con la finalidad de detectar ciudadanos que no cuenten con la totalidad de los documentos probatorios para realizar su trámite o estos presenten alguna inconsistencia, evitando que estén formados de manera innecesaria y al llegar al área de recepción se le informe que le faltan documentos o que no son los adecuados para continuar con el trámite.
- ✓ Para los casos en los que la operación del módulo se vea afectada por la falta de capacidad por estaciones fuera de servicio debido al rol de descanso del personal se considerará asignar una figura adicional que opere la estación.
- ✓ Agilizar el proceso de búsqueda de las credenciales, esta figura apoyará al Operador de Equipo Tecnológico en la búsqueda de la credencial en los gabinetes destinados para su resguardo, logrando con esto la disminución del tiempo para la entrega de la misma al evitar que el Operador de Equipo Tecnológico se desplace de su lugar a los gabinetes de resguardo.

Las medidas de reforzamiento de plantilla adicional a Módulos de Atención Ciudadana antes señaladas, serán aplicables tanto para los de tipo fijo como itinerantes (Móvil o semifijo).

La asignación de plantilla adicional de módulos, sólo podrá implementarse si existe disponibilidad presupuestal. Todos los cambios que se lleven a cabo bajo esta modalidad serán reportados en el "Informe de Resultados. Atención a recomendaciones de cambios a la infraestructura de módulos" que se remite a los representantes de los partidos políticos de manera mensual.

3. **Personal comisionado para cubrir ausencias.** En caso de que se presente ausencia de personal en módulo debido a licencia médica por enfermedad o gravidez, retiro voluntario, renuncia o promoción, la Vocalía del Registro Federal de Electores de la Junta Distrital podrá comisionar de manera temporal del personal adscrito a la Junta Distrital, a un funcionario de la rama administrativa.

Lo anterior con base en el Artículo 205 numeral 2 del Ley General de Instituciones y Procedimientos Electorales que señala "El Instituto podrá determinar el cambio de adscripción o de horario de su personal, cuando por necesidades del servicio se requiera, en la forma y términos que establezcan esta Ley y el Estatuto".

Al respecto, el Artículo 444 del Estatuto de Servicio Profesional Electoral y del Personal de Instituto Federal Electoral, establece en los numerales VIII y XVI lo siguiente: "VIII. Desarrollar sus actividades en el lugar y área de adscripción que determinen las autoridades del Instituto" "XVI. Cumplir las comisiones de trabajo que por necesidades del Instituto se le encomienden, por oficio, en lugar y área distintos al de su adscripción, durante los periodos que determinen las autoridades del organismo y en los términos que fije la DEA"

De acuerdo a lo antes señalado las Vocalías del Registro Federal de Electores podrán efectuar las siguientes acciones:

- ✦ Comisionar de manera temporal a personal operativo de la rama presupuestal de la Junta Distrital Ejecutiva a través de oficio, en el que se especifique el módulo al cual estará adscrito, actividad a desempeñar y periodo en que efectuará la comisión.
- ✦ Se deberá contar con el visto bueno de la Dirección Ejecutiva de Administración, en los términos que ésta fije. La medida anterior, tiene como fin cubrir de manera inmediata la ausencia de personal en módulos, en tanto se resuelve la situación administrativa o es cubierta por una plaza de régimen eventual de honorarios.
- ✦ El personal comisionado para cubrir ausencias deberá ser capacitado en la operación y procedimientos de módulo y en particular en la actividad específica que desempeñará.

9 Cambios a la infraestructura de módulos

9.1 Asignación de infraestructura de módulos

Para cada campaña de actualización del Padrón Electoral, la Dirección Ejecutiva del Registro Federal de Electores determina la estrategia de operación de módulos en la cual define los siguientes aspectos por entidad federativa y distrito electoral:

Infraestructura de módulos asignada a la Campaña de Actualización del Padrón Electoral.

Número de módulos en operación: Corresponde al número de módulos.

Configuración: Estaciones de trabajo en operación, Básico, Básico+1, Básico+2, Básico+3, etc.

Tipología: Módulos fijos, semifijos o móviles.

Plantilla con la que operará los MACS: Responsable de Módulo, Operador de Equipo Tecnológico, Auxiliar de Atención Ciudadana, Digitalizador de Medios de Identificación.

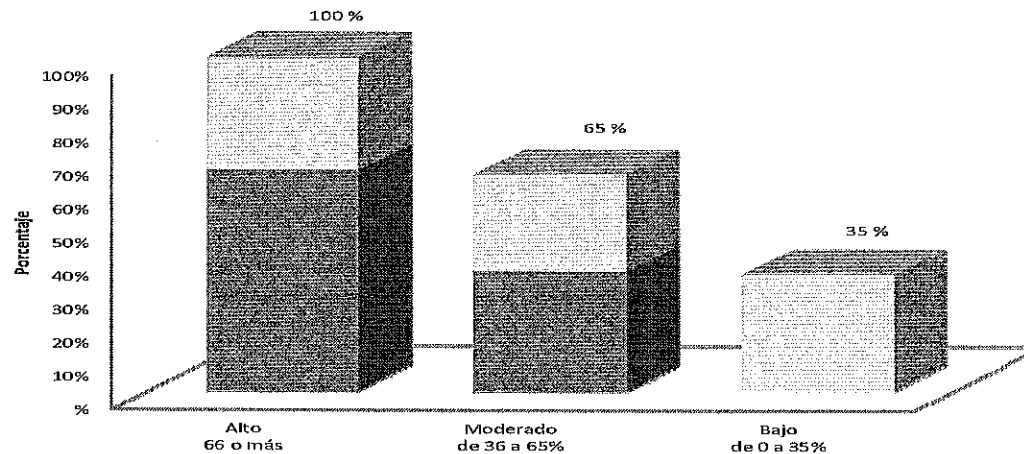
Turnos con los que opera cada MAC: Un turno (7 horas de atención) o doble turno (12 horas de atención).

9.2 Evaluación de la productividad de los Módulos de Atención Ciudadana.

La Dirección de Operación y Seguimiento, con base en el avance semanal de la operación de módulos, podrá realizar evaluaciones de las productividades de los MAC identificando el porcentaje de aprovechamiento de la capacidad instalada. En este sentido el Indicador de Capacidad Máxima de Atención (ICMA) que se utiliza actualmente para la evaluación de productividades de módulos, tiene un valor de 58 atenciones diarias en promedio por jornada/estación de trabajo, con base en ello se determinará el nivel de aprovechamiento de la infraestructura de acuerdo a lo siguiente:

ICMA	Atenciones		Porcentaje		Nivel de operación
	De	A	De	A	
58	1	20	0	35	Bajo
58	21	37	36	65	Medio
58	38	58	66	100	Alto
58	59	En adelante	101	En adelante	Rebasado

CLASIFICACIÓN DEL PORCENTAJE DE UTILIZACIÓN DE CAPACIDAD INSTALADA.



JP

En este contexto los módulos que se encuentren en el nivel alto de operación con una tendencia a la saturación del servicio así como los que hayan rebasado su capacidad instalada serán susceptibles de fortalecimiento, a través de cualquiera de los mecanismos siguientes:

- Incorporar estaciones de trabajo adicionales.
- Habilitar dobles turnos.

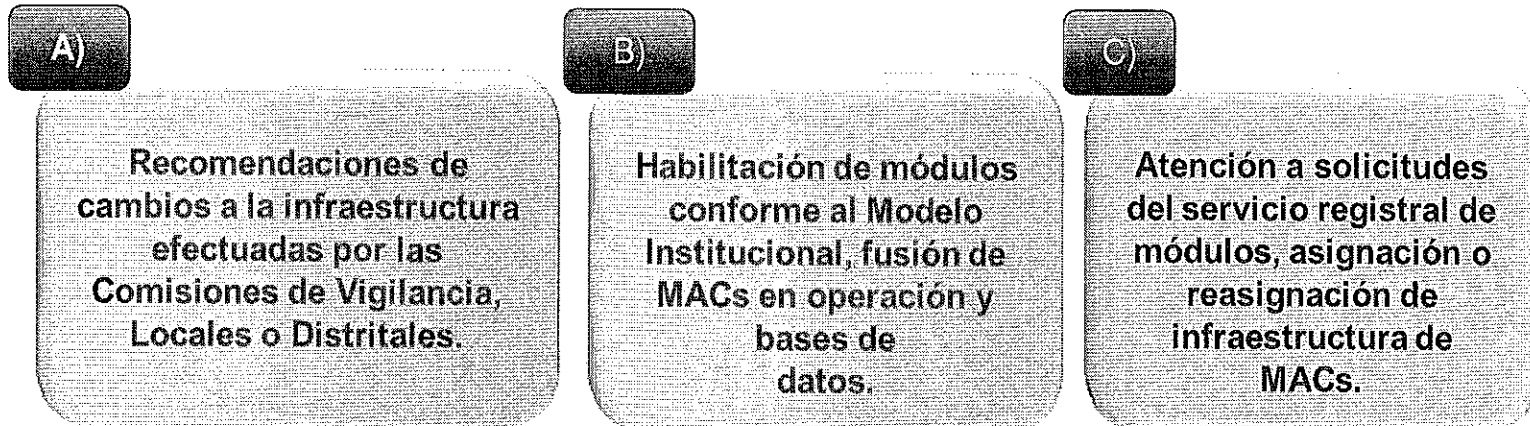
Para realizar las acciones antes descritas, conforme a la evaluación realizada, se identificarán los módulos del distrito, en un primer momento y los de la entidad en segundo lugar, que tengan baja productividad, con el fin de reasignar alguna de sus estaciones de trabajo al módulo que se encuentre con alta demanda ciudadana.

Si el espacio disponible del módulo o las estaciones de trabajo a asignarse al módulo receptor no son suficientes se evaluará la asignación de doble turno.

9.3 Fuentes principales de cambios de infraestructura

En la dinámica de actualización registral que se presenta durante las Campañas de Actualización del Padrón Electoral, se pueden identificar tres fuentes principales que demandan cambios a la infraestructura asignada a módulos de acuerdo a lo siguiente:

Fuentes principales que demandan cambios a la infraestructura de módulos.



JP

A.- Atención a recomendaciones de cambios de infraestructura por parte de las Comisiones de Vigilancia.

Previo análisis técnico de la infraestructura de módulos en operación y con el fin de optimizar su utilización, las Comisiones de Vigilancia podrán emitir acuerdos de recomendación en los cuales se realicen propuestas de modificación referentes a la tipología, configuración, distribución, implementación de dobles turnos y reforzamientos con plantilla operativa. Considerando en primera instancia la reasignación de la infraestructura disponible y de no ser factible en segunda instancia, la recomendación se efectuará solicitando infraestructura adicional, la cual en su caso dependerá de la disponibilidad presupuestal.

Cuando se requiera modificar la infraestructura asignada originalmente, debido a una necesidad manifiesta, la Vocalía del Registro Federal de Electores de la Junta Local integrará un expediente conteniendo los siguientes documentos:

Análisis técnico que justifique la necesidad de cambio o ajuste a la infraestructura y sustente el acuerdo de recomendación.

Acuerdo de recomendación de las Comisiones Local y Distrital de Vigilancia debidamente suscritos. En el caso de que estos documentos vayan a ser suscritos hasta la siguiente sesión, el acuerdo podrá soportarse con la versión estenográfica de la sesión en la que fue adoptado.

Oficio de la Vocalía del Registro Federal de Electores de la Junta Local, por el que se remite a la Coordinación de Operación en Campo la documentación anterior.

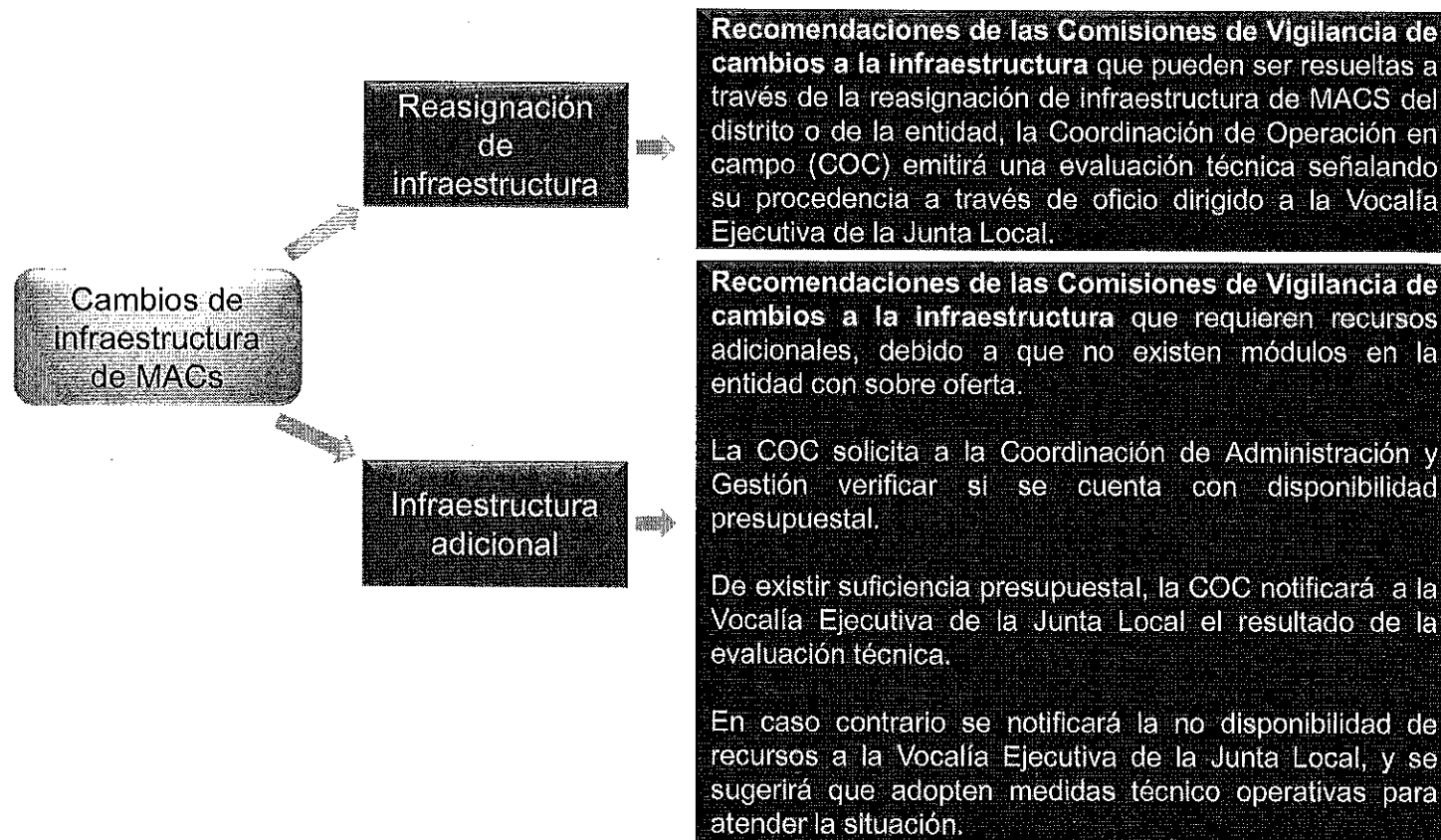
Será la Vocalía del Registro Federal de Electores de la Junta Local la responsable de integrar adecuadamente la petición y remitirla completa; de no ser así, la Coordinación de Operación en Campo le notificará las omisiones o las inconsistencias detectadas.

El expediente electrónico que integre la Vocalía del Registro Federal de Electores de la Junta Local se deberá remitir de forma paralela a la Secretaría de las Comisiones de Vigilancia, con el fin de que esa área lleve a cabo el seguimiento a la resolución de los acuerdos de recomendación emitidos.



Evaluación Técnica.

Modificaciones a través de reasignación de infraestructura de módulos y de infraestructura adicional de módulos.



JP

Los cambios de infraestructura de módulos derivados de la reasignación de infraestructura o de la infraestructura adicional, se informarán trimestralmente al Grupo de Trabajo de Actualización al Padrón Electoral, a través del documento "Atención a recomendaciones de cambios a la infraestructura de MACS".

Cambios de infraestructura de Módulos de Atención Ciudadana

Considera aquellas solicitudes de cambios de configuración, habilitación de dobles turnos, cambios de tipología y reubicación de módulos y/o estaciones de trabajo entre distritos e implementación de estaciones temporales de acuerdo a lo siguiente:

I.-Cambio de configuración

Se deberá valorar el volumen de los trámites levantados en la Campaña de Actualización (Solicitudes individuales levantadas y credenciales entregadas) considerando como mínimo 4 semanas transcurridas.

De esta forma y sobre la base de considerar el Indicador de Capacidad Máxima de Atenciones (ICMA) de 58 atenciones diarias por jornada/estación, se estará en condiciones de determinar el grado de aprovechamiento de la infraestructura asignada a cada módulo para tipificarlo con nivel de operación bajo, medio, alto o rebasado.

Considera aquellas solicitudes, en las cuales se plantea la redistribución de estaciones de trabajo con que cuentan los módulos de la entidad, reasignando los equipos en función de la demanda observada.

Asimismo, incluye la creación de nuevos módulos con la redistribución de la infraestructura existente, misma que puede efectuarse entre los módulos de la entidad o entre módulos del mismo distrito.

**II.-Habilitación
doble turno**

Las Vocalías del Registro Federal de Electores de las Juntas Distrital o Local podrán solicitar la implementación de doble turno, si el MAC presenta porcentajes de aprovechamiento altos con tendencia a saturarse o capacidad rebasada, siempre y cuando esta modificación solucione el problema. De ser el caso, la Vocalía del RFE de la Junta Local debe proceder a realizar el análisis técnico en el que se evalúe la productividad del módulo, para asegurar la efectividad de la medida a fin de promover con las Comisiones Distrital y Local los acuerdos de recomendación respectivos.

La habilitación de doble turno podrá efectuarse en dos modalidades de acuerdo al número de estaciones en operación por turno:

Simétrico. Mantienen el mismo número de estaciones de trabajo en operación, tanto en el primer turno como en el segundo turno.

Asimétrico. El número de estaciones de trabajo con las que opera durante el primer turno por lo general es mayor que en el segundo turno, debido a que la afluencia ciudadana tiende a disminuir por la tarde y noche para algunos módulos.

Aspectos a considerar en cambios de tipología de módulos.

**III.-Cambio de
tipología de MAC**

Área de Cobertura. Señalar los elementos que justifiquen que con la nueva tipología el módulo facilitará una mejor atención a la ciudadanía²

Productividades. Las obtenidas con base en el número de atenciones registradas en la campaña por lo menos durante las últimas cuatro semanas operativas.

Justificar la mayor cobertura. En este punto se deberá incluir el sustento que justifique que bajo la nueva modalidad se tendrá una mayor cobertura.

Análisis de la ubicación espacial. Se deberá incluir el mapa o gráfico de su ubicación, vías de acceso y medios de comunicación.

² El concepto de área de cobertura, es utilizado en la planeación de módulos para determinar el número de secciones del distrito adscritas a cada módulo, en cuanto a la atención ciudadana el ámbito se circunscribe tanto de trámites del área de cobertura como de aquellas provenientes de cualquier sección del país, teniendo como supuesto la conectividad del módulo.

Precisiones a cambios de tipología de módulos:

III.1 De fijo a semifijo. Deberá contar primordialmente en su área de cobertura con secciones de tipo mixto (urbanas y rurales), ubicado en ciudades medias, con presencia de algunas localidades, con vías de comunicación y medios de transporte de acceso medio.

Para su implementación se deberán verificar los siguientes aspectos:

- Verificar la disponibilidad de vehículo tipo Vannet o Remolque en la entidad o su traslado de otra entidad cercana.
- Verificar la disponibilidad presupuestal de plantilla para la asignación de chofer.
- De no existir la disponibilidad de vehículo y recursos para contratar al chofer, se deberá concertar espacios para instalar el módulo.

La configuración con la que deberá operar preferentemente este tipo de módulos será Básico+1.

III.2 De fijo a móvil. Deberá contar primordialmente con secciones de tipo rural siendo esta condición sólo factible en los casos que se reconforme el área de cobertura primaria del MAC reasignando las secciones de tipo urbano a otros módulos en operación. La ubicación de sedes será en ciudades medias y pequeñas, con vías de comunicación de terracería, localidades dispersas a grandes distancias, con accidentes geográficos y cierto grado de complejidad, escaso medio de transporte y periodos amplios de traslado.

Los módulos deberán trasladarse a las sedes programadas con los vehículos asignados a las Vocalías del Registro Federal de Electores de las Juntas Distritales.

Las Vocalías del Registro Federal de Electores de las Juntas Distritales deberán concertar los espacios necesarios para instalar los módulos y dar la atención ciudadana.

La configuración mínima será Básica y la máxima Básico+1.

III.3 De semifijo a móvil. No se considera procedente este tipo de cambios debido a que las secciones que conforman el área de cobertura de los módulos semifijos deben ser predominantemente mixtas, con un tiempo de permanencia mayor en las sedes con respecto a los módulos móviles que atienden secciones netamente rurales con una programación de sedes menor.

Sólo será posible este cambio de tipología cuando el módulo sólo atienda secciones rurales y las secciones mixtas puedan ser atendidas por algún módulo semifijo ya instalado.

III.4 De móvil a semifijo. Cuando el área de cobertura original del módulo móvil de secciones netamente rurales, se ha visto modificada en el transcurso del tiempo y actualmente las secciones se han transformado en mixtas o urbanas y sea necesario programar visitas a localidades y municipios con alta concentración poblacional, en periodos de mayor permanencia y siempre que así lo sustente, el cambio de tipología se considerará procedente.

III.5-Cambio de tipología de Itinerante a Fijo. Si se considera factible cambiar la tipología de un módulo itinerante a fijo, en los casos en que el área de cobertura propuesta para el módulo fijo esté conformada por secciones urbanas y las secciones mixtas o rurales que antes atendía pueda ser programada su visita por algún otro módulo de tipo itinerante instalado en el Distrito y siempre que el análisis de cobertura de los módulos del Distrito así lo sustente. En el análisis se deberá tomar en consideración las vías de comunicación existentes y los tiempos para acceder al módulo.

No se considera factible cambiar la tipología de un módulo itinerante a fijo, en los casos en que el área de cobertura asignada sea mixta o rural, ya que el suprimir el recorrido de sedes programadas para ubicarlo en un punto fijo, aleja el servicio a la ciudadanía principalmente de las zonas de difícil acceso, propiciando una subutilización de la infraestructura.

IV.-Reubicación de Módulos y/o estaciones de trabajo entre distritos

Consiste en cambiar un módulo y/o estaciones de trabajo asignado a un distrito para instalarlo en otro, bajo la premisa de que en el análisis de cobertura efectuado a los módulos del distrito en su conjunto, se puede apreciar una sobre oferta del servicio, por lo que su traslado a otro distrito no afectará la atención ciudadana, misma que podrá ser atendida con la infraestructura de los módulos restantes.

En este caso una vez identificada la necesidad de infraestructura adicional, por parte de la Vocalía del RFE de la Junta Local Ejecutiva, se hará del conocimiento a la Comisión de Vigilancia para que en su caso se adopte un acuerdo de recomendación mismo que se remitirá a la Coordinación de Operación en Campo con el fin de efectuar su valoración.

En el caso del distrito receptor, se pueden identificar dos situaciones que hacen necesario el recibir un módulo de otro distrito:

- Cobertura insuficiente de los módulos con los que cuenta el distrito, debido a su extensión territorial y/o complejidad geográfica.
- Saturación del servicio en los módulos de que dispone el distrito, debido a alta demanda ciudadana.

En estos casos, se deberá demostrar que existe una cobertura insuficiente o saturación del servicio a través del análisis técnico, el cual indique por medio de mapas o gráficos las secciones que no son atendidas o en su caso efectuar el análisis de productividades de cuando menos cuatro semanas de operación de los módulos, en el que se refleje la saturación del servicio que prevalece en el distrito receptor.

V- Implementación de estaciones de trabajo adicionales en forma temporal.

La necesidad de implementar estaciones de trabajo en forma temporal, se presenta en Módulos de Atención Ciudadana por las siguientes causas:

- Periodos bien identificados donde los flujos de migrantes regresan al país a visitar a sus familiares.
- Programación de localidades o municipios no visitados por el Módulo de Atención Ciudadana durante mucho tiempo.
- Visita a municipios considerados como rentísticos, los cuales se caracterizan por una alta concentración poblacional e infraestructura en vías de comunicación importante.
- Programación de localidades donde se presentan a solicitar el servicio registral, militares confinados en batallones o regimientos.
- Las Vocalías del Registro Federal de Electores de las Juntas Locales y Distritales podrán instalar estaciones de trabajo adicionales, una vez que identifiquen la presencia de demanda ciudadana temporal o estacional, sin necesidad de solicitar su aprobación siempre y cuando cumpla con las siguientes condiciones:
 - ✓ Cuento dentro de sus inventarios con el equipo de cómputo y periféricos necesarios para su implementación.
 - ✓ El equipo de cómputo sea operado por personal del mismo módulo o se comisione a personal de la Vocalía del RFE de la Junta Local o Distrital. En todo caso la Vocalía deberá garantizar que el personal esté capacitado en los procedimientos vigentes en los módulos.
 - ✓ No reasigne al módulo equipo de cómputo y personal de otros Módulos de Atención Ciudadana en operación.
 - ✓ Informe a la Coordinación de Operación en Campo a través de una "Nota Técnica" a más tardar un día después de implementada la medida, indicando la configuración con la que operará el módulo, el periodo considerado y la causa específica.
- Informe a la Comisión Local y Distrital de Vigilancia en la siguiente sesión programada sobre el incremento temporal de estaciones de trabajo.
- Se deberá considerar como implementación temporal de estaciones de trabajo adicionales, a periodos menores al tiempo total de la Campaña de Actualización que transcurre, de no ser así la Coordinación de Operación en Campo notificará a la Vocalía del Registro Federal de Electores de la Junta Local respectiva la improcedencia de esta implementación.

La Coordinación de Operación en Campo, integrará en el informe de "Atención a solicitudes de cambios a infraestructura de módulos" que presenta trimestralmente al Grupo de Trabajo de Actualización al Padrón Electoral el reporte de los casos de "incremento de estaciones de trabajo temporal". Dicha información resulta relevante para el cálculo de las productividades de los módulos por lo que las Vocafías deberán informar oportunamente, en el caso, de su implementación.

B.- Habilitación de módulos con el Modelo Institucional.

El modelo institucional tiene como objetivo ofrecer a los ciudadanos un mayor grado de eficiencia, calidad y comodidad en la realización de sus trámites de inscripción al Padrón Electoral o de actualización a la Lista Nominal a través de Módulos de Atención Ciudadana, con instalaciones amplias y accesibles, ubicadas en centros comerciales o avenidas principales con transporte público regular y equipo tecnológico óptimo.

En el marco de la implementación del Modelo Institucional en los Módulos de Atención Ciudadana, será necesario atender algunos criterios de carácter técnico y operativo para programar las diversas actividades, que hagan posible su habilitación de manera ordenada.

A continuación se describen algunos aspectos a considerar:

I. Fusión de MACS en operación

Debido a que el modelo institucional de MACS considera instalaciones amplias, las Vocalías del Registro Federal de Electores de las Juntas Locales deberán evaluar, en su caso, la fusión de la infraestructura en operación de dos o más módulos con el fin de ampliar su configuración de acuerdo al número de estaciones previsto para cada caso. Es importante señalar que esta actividad se deberá llevar a cabo bajo los siguientes criterios:

- ❖ **El área de influencia con la que contará el módulo o módulos considerados para fusionar infraestructura** se determinará en función del resultado del "Análisis Técnico" que deberá efectuar la Vocalía del Registro Federal de Electores de la Junta Local, la cual deberá contener el análisis de cobertura y capacidad potencial del MAC. El resultado del Análisis Técnico deberá ser remitido a la Dirección de Operación y Seguimiento para su valoración.
- ❖ **Podrá fusionarse infraestructura de MACS del mismo distrito, o si fuera necesario de distritos adyacentes**, con el propósito de alcanzar la configuración requerida.
- ❖ **En la propuesta de fusión deberá justificarse** ampliamente que la eliminación de un módulo no afecta la disponibilidad del servicio para el ciudadano.
- ❖ **Se deberá mantener un módulo fijo distrital:** sólo se podrá reasignar estaciones de trabajo para complementar la configuración de MACS con el modelo, de tal forma que los MACS distritales que ceden infraestructura deberán quedar conformados con una configuración mínima de Básico+1.
- ❖ **Fusión de Bases de Datos de MACS.** Con el fin de optimizar la infraestructura tecnológica, las Vocalías del Registro Federal de Electores de las Juntas Locales, deberán solicitar a la Dirección de Operación y Seguimiento, programe la fusión de las Bases de Datos de los equipos servidores de los MAC involucrados.

II. Adecuaciones de infraestructura de MACS en operación con espacio menor al requerido de acuerdo a su configuración.

En los casos de los Módulos de Atención Ciudadana a los cuales se implementará el Modelo Institucional y actualmente cuentan con una configuración que resulta mayor a la que puede albergar en el local que ocupa, bajo el concepto integral de atención el cual requiere por cada estación de trabajo 23 metros cuadrados de superficie, con la infraestructura no utilizada se podrá optar por la instalación de un MAC nuevo o por la reasignación de infraestructura, de acuerdo a lo siguiente:

- ❖ El MAC nuevo deberá contar con una configuración mínima de Básico+1 y en los casos en que se disponga de sólo una estación, ésta podrá reasignarse a un MAC en operación.
- ❖ El área de cobertura primaria del MAC se determinará en función del resultado del "Análisis Técnico" que deberá efectuar la Vocalía del Registro Federal de Electores de la Junta Local.

III. Adecuaciones de infraestructura de MACS en operación con espacio mayor al requerido de acuerdo a su configuración.

En los casos de los Módulos de Atención Ciudadana a los cuales se pretende implementar el Modelo Institucional y actualmente cuenta con una configuración que resulta mayor a la que puede albergar en el local que ocupa, bajo el concepto integral de atención el cual requiere por cada estación de trabajo 23 metros cuadrados de superficie, se deberá arrendar un inmueble el cual cuente con el espacio suficiente para instalar las estaciones de trabajo que se encuentran en operación.

Para el arrendamiento del inmueble, se deberá considerar lo descrito en la circular DEA/0018/2012 de fecha 22 de marzo de 2012.

B.1 Consideraciones previas al inicio de operaciones del MAC.

Con el propósito de mantener en operación la infraestructura asignada, la Vocalía del Registro Federal de Electores de la Junta Local deberá asegurar la continuidad del servicio a la ciudadanía. Derivado de las actividades necesarias para la implementación del Modelo Institucional, se generará un cronograma en el que se señalen las fechas y actividades siguientes:

- ❖ Disponibilidad del local, periodo de acondicionamiento con el Modelo Institucional.
- ❖ En el caso de ser necesario la fusión de infraestructura de MACS y Bases de Datos, deberá incorporar lo siguiente:
 - Fecha de envío a la Dirección de Operación y Seguimiento del "Análisis Técnico" y documentación necesaria de la propuesta de fusión de infraestructura de módulos.
 - Fecha en la que la Coordinación de Operación en Campo emite la respuesta respecto a la solicitud de fusión de infraestructura.
 - Fechas del "Calendario de actividades de fusión de Bases de Datos" autorizado y programado por la Dirección de Operación y Seguimiento el cual deberá sincronizar sus tiempos en función de la fecha en que el local este acondicionado. El propósito será evitar que se suspenda el servicio registral.
- ❖ En el caso que se requiera implementación de MAC nuevo, derivado de infraestructura no utilizada en módulos habilitados bajo el Modelo Institucional se deberá incluir en el cronograma la fecha de envío a la Dirección de Operación y Seguimiento del "Análisis Técnico" y documentación necesaria de la propuesta (deberá incluir la justificación de la tipología y área de cobertura con la que funcionará el MAC nuevo).
 - Fecha en la que la Coordinación de Operación en Campo emite la respuesta a la propuesta de implementación de MAC nuevo que incluya "Evaluación Técnica".
- ❖ En los casos en que el espacio del módulo con el Modelo Institucional, sea mayor al requerido de acuerdo a su configuración aprobada, la Vocalía del Registro Federal de Electores de la Junta Local deberá incluir en el cronograma la fecha en que remitirá a la Coordinación de Operación en Campo la Evaluación Técnica que incluya un amplio análisis de la demanda observada que justifique estaciones de trabajo adicionales para un eventual incremento de la capacidad.
 - Fecha en que la Coordinación de Operación en Campo emita respuesta a la propuesta de instalar estaciones de trabajo adicionales. El Dictamen Técnico indicará el número de espacios autorizados para acondicionar o en su caso la negativa de implementación.
- ❖ Como resultado de las actividades a desarrollar en cada caso se deberá incluir en el cronograma la fecha probable que iniciará operaciones el MAC bajo el Modelo Institucional.

B.2 Implementación de MACS bajo el Modelo Institucional.

En los casos de cambios de infraestructura asignada a la Campaña Anual Intensa 2014-2015, que se deriven de la implementación del Modelo Institucional, como es:

- ❖ Fusión de infraestructura de módulos (incluye fusión de bases de datos)
- ❖ Reubicación de MAC para incorporar al Modelo Institucional.
- ❖ Reasignación de Estaciones de Trabajo con infraestructura remanente en MACS incorporados al Modelo Institucional.
- ❖ Acondicionamiento de espacios para una eventual implementación posterior de estaciones de trabajo adicionales.

La Vocalía del Registro Federal de Electores remitirá a la Coordinación de Operación en Campo el análisis técnico respectivo, con el fin de que esta última a través de la Dirección de Operación y Seguimiento emita una Evaluación Técnica en la cual se señale si es procedente la solicitud de cambios de infraestructura que se deriven de la implementación del Modelo Institucional.

La Coordinación de Operación en Campo (COC) informará trimestralmente a los integrantes del Grupo de Trabajo de Actualización al Padrón Electoral (GTAPE) los resultados de las "Evaluaciones Técnicas" que se deriven de la implementación de módulos en el marco del Modelo Institucional.

De los casos procedentes de cambios de infraestructura, la Coordinación de Operación en Campo solicitará a la Coordinación de Administración y Gestión, las modificaciones a la radicación de recursos de plantilla eventual de módulos que se deriven.

C.- Atención a solicitudes del servicio registral de MACS.

Este tipo de solicitudes se presentan en las Vocalías del Registro Federal de Electores de las Juntas Distritales y Locales y Oficinas Centrales.

Las solicitudes de servicio registral se canalizarán a la Vocalía del Registro Federal de Electores de la Junta Distrital correspondiente, misma que deberá entablar comunicación con el (los) ciudadano(s), para hacerle(s) saber que será necesario realizar un análisis técnico del caso. Dicho análisis deberá incluir los siguientes aspectos:

- **Análisis de cobertura de los MAC en operación.** Deberá verificar si los ciudadanos solicitantes pertenecen a una zona del Distrito que por sus características de complejidad geográfica (barrancas, veredas, cañadas, zonas serranas, ríos, lagos, etc.), falta de vías de acceso o medios de transporte, tiempos de traslado, dificulten el acceso a los MACS instalados, propiciando una desactualización del padrón de las secciones electorales de dicha zona.
- **Análisis de demanda observada.** Con base en la evaluación efectuada a las productividades que presentan los módulos del Distrito, se deberá determinar el grado de aprovechamiento de la infraestructura instalada, verificando con esto si existe un problema de infraestructura de MAC insuficiente debido a que los MACS del Distrito presentan niveles de operación altos, saturados o de infraestructura rebasada. Para tal efecto la Vocalía del Registro Federal de Electores de la Junta Distrital evaluará cuál es la opción de infraestructura adicional adecuada para dar atención a la solicitud de atención registral y al alto nivel de operación del MAC, considerando en primer instancia estaciones de trabajo adicionales, en segunda instancia la ampliación del horario con la habilitación de doble turno y por último en su caso la implementación de un MAC nuevo.
- **Análisis de la Demanda Potencial.** Con base en los resultados de la Verificación Nacional Muestral 2014 podrá ser utilizado el indicador de la Demanda Potencial de Solicitudes de Credencial, con el fin de valorar si en las secciones que conforman la zona de donde provienen los ciudadanos demandantes del servicio registral existe una desactualización del padrón electoral que justifique el considerar destinar infraestructura de MAC en atención a la solicitud registral.
- Una vez identificada la causa que motiva la solicitud registral, la Vocalía del Registro Federal Electoral de la Junta Distrital deberá determinar cómo se deberá atender; si a través de los módulos instalados en el Distrito (fijos o itinerantes) o por medio de la asignación o reasignación de infraestructura de módulos de acuerdo a lo siguiente:

Atención a través de los módulos instalados en el Distrito.

Una vez efectuado el análisis técnico se determinará si existe la posibilidad de atender la solicitud con los módulos instalados en el distrito, de acuerdo a lo siguiente:

- Determinar si los Módulos de Atención Ciudadana fijos instalados cuentan con las condiciones de capacidad instalada y accesibilidad que permitan brindar el servicio solicitado, de ser así se orientará al (los) ciudadano(s) para que acuda(n) a recibir el servicio registral, señalando la ubicación, tiempo aproximado de traslado, vías de acceso y medios de transporte disponibles para acceder a los módulos más cercanos a su localidad o colonia, así como los horarios de atención. Dicha información se les deberá hacer llegar de manera formal en medio impreso o magnético. Será necesario especificar al (los) ciudadano(s) que los módulos señalados en la respuesta, no son los únicos a los que podrán acudir, ya que debido a la universalidad con que cuentan todos los módulos, podrán realizar su trámite en cualquier módulo, aprovechando la cercanía a su centro laboral, educativo o de algún otro tipo que puedan tomar como referencia cotidiana. De no ser posible brindar la atención con los módulos fijos se buscará la posibilidad de efectuarla con los MAC itinerantes, siempre y cuando cuente con éstos el distrito.
- De contar con módulos itinerantes en el distrito, se deberá analizar si existe capacidad suficiente para atender la zona de donde proviene el(los) ciudadano(s) solicitante(s) del servicio registral, es decir determinar si el nivel de utilización de capacidad instalada con que opera el módulo es moderada y permite programar una sede adicional para visitar la zona de ciudadanos demandantes. En forma contraria si el nivel de capacidad de utilización de la infraestructura instalada del MAC se presenta alto, saturado o rebasado, no se considerará factible visitar la zona en cuestión con los módulos en operación.
- De no ser posible atender la petición de el(los) ciudadano(s) en forma satisfactoria con los módulos ya instalados, se deberá considerar la asignación o reasignación de infraestructura de MACS.

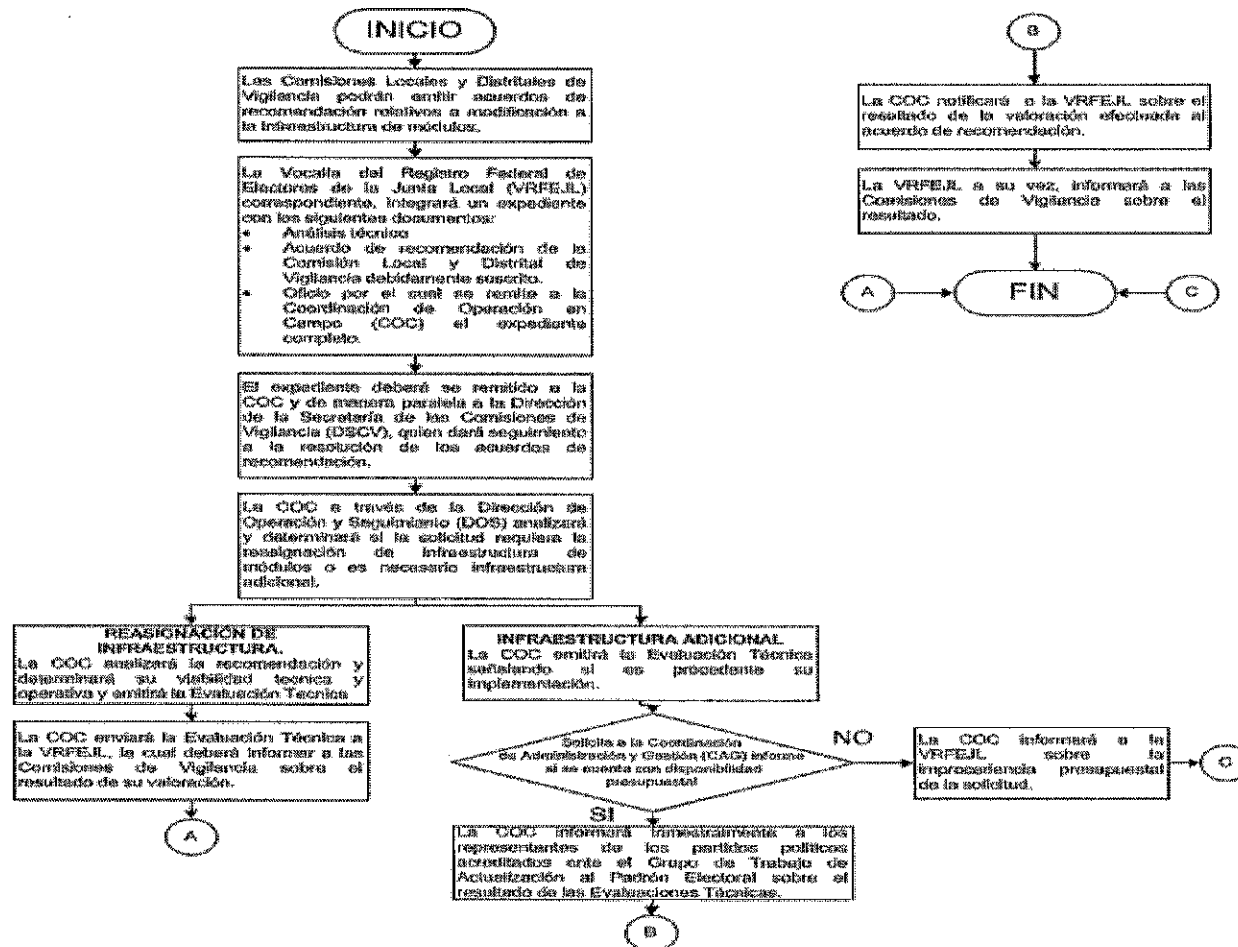
Atención a través de la reasignación o asignación de infraestructura de MACS.

La Vocalía del Registro Federal de Electores de la Junta Distrital deberá analizar la infraestructura de MACS en operación del distrito, con el fin de determinar si existe infraestructura desaprovechada por presentar bajas productividades, siendo en este caso factible efectuar su reasignación por lo que se deberá dar a conocer a la Comisión Distrital de Vigilancia para, en su caso, la adopción de un acuerdo de recomendación para la conformación de un nuevo módulo.

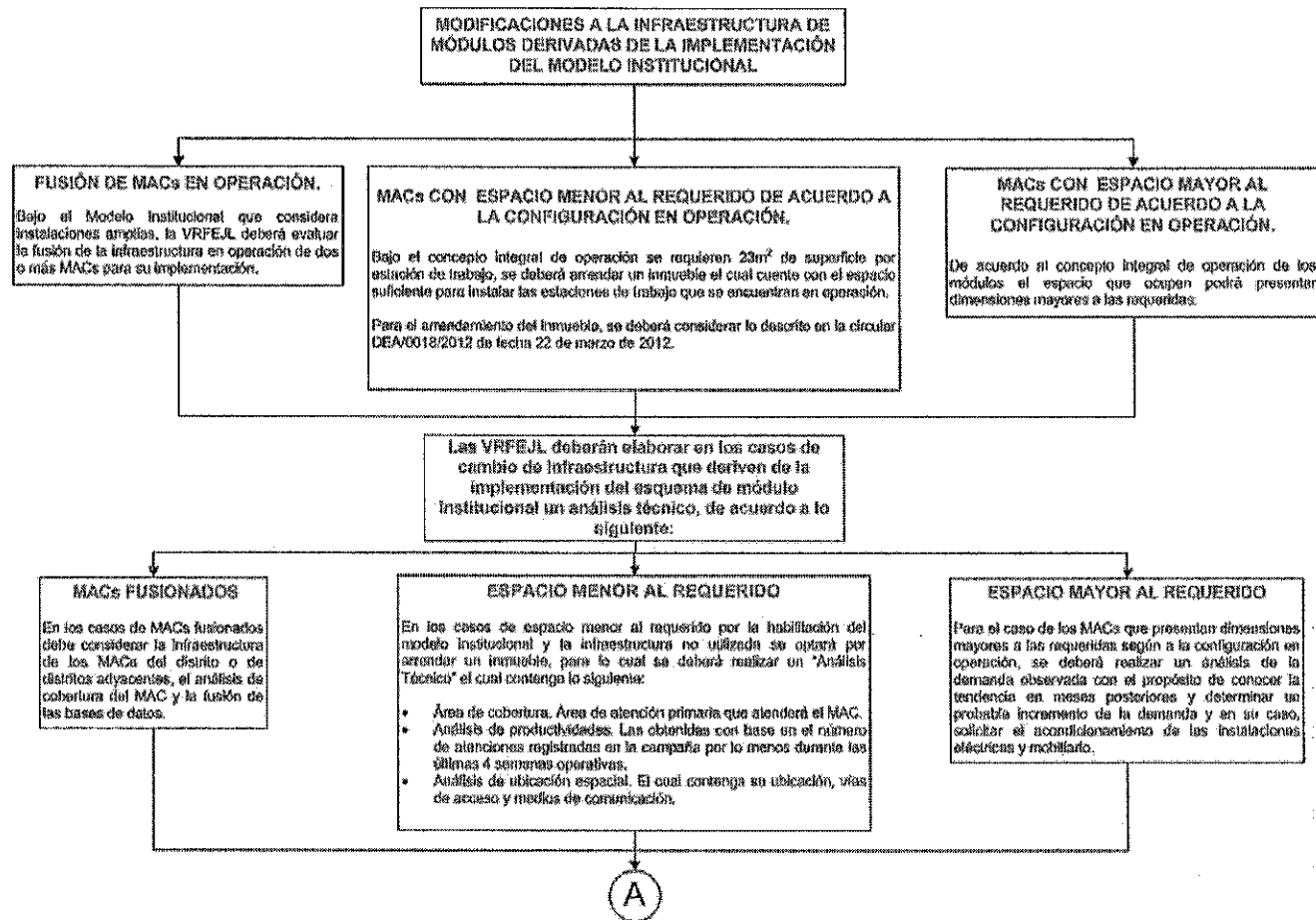
De no existir infraestructura disponible por reasignar en el distrito, se notificará a la Vocalía del Registro Federal de Electores de la Junta Local, la que efectuará el análisis de productividades de módulos de la entidad, con el fin de determinar si existe infraestructura de MACS susceptible de ser reasignada al distrito que requiere atender la solicitud registral, de acuerdo a lo siguiente:

- **Si es posible reasignar infraestructura.** Cuando a través del análisis técnico se determine que es posible reasignar infraestructura de MAC de otro distrito, para implementar la modalidad más adecuada de fortalecimiento que haya determinado la Vocalía del Registro Federal de Electores de la Junta Local, como es, estaciones adicionales, habilitación de doble turno o instalación de MAC nuevo, la solicitud del servicio registral y el resultado del análisis técnico se dará a conocer a la Comisión Local de Vigilancia, la cual en su caso podrá adoptar un acuerdo de recomendación señalando la implementación de la medida para atender la solicitud.
- **No es posible reasignar infraestructura.** En el caso de que la Vocalía del Registro Federal de Electores de la Junta Local haya realizado la valoración de la infraestructura en operación de los distritos de la entidad y ésta no sea posible reasignarla, remitirá a la Coordinación de Operación en Campo la solicitud de implementación de infraestructura adicional de MAC, integrando el expediente respectivo en el que incorpore copia de los acuerdos de recomendación de la Comisión Distrital y Local de Vigilancia y el análisis técnico en el que demuestre la no factibilidad de reasignación de infraestructura y la justificación de asignar infraestructura adicional para la atención de la solicitud. La Coordinación de Operación en Campo a través de la Dirección de Operación y Seguimiento efectuará la Evaluación Técnica respectiva, considerándola factible cuando el análisis técnico sustente la petición y exista la disponibilidad presupuestal así como el equipamiento tecnológico requerido (se solicitará la confirmación a las áreas involucradas para asegurar la habilitación del módulo nuevo).

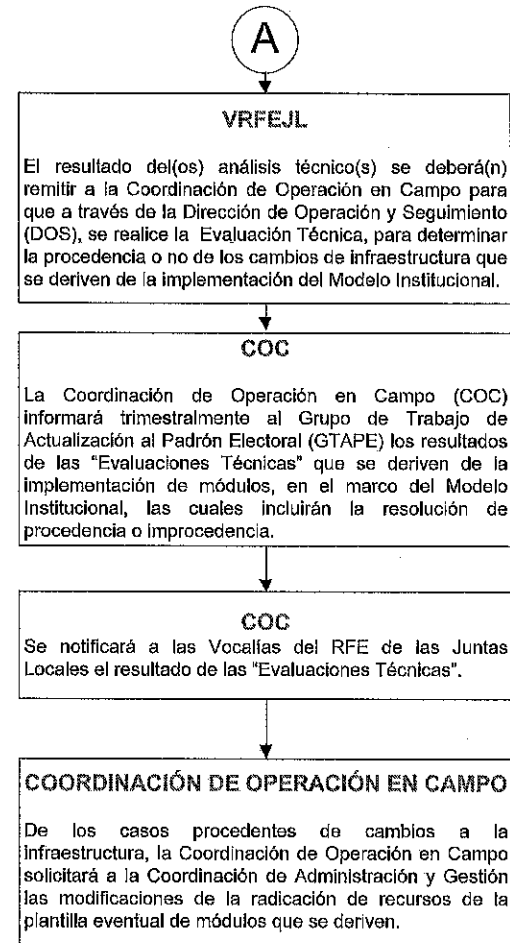
A. Diagrama de flujo.- Atención a recomendaciones de cambios de infraestructura por parte de las Comisiones de Vigilancia



B. Diagrama de flujo.- Habilitación de módulos con el Modelo Institucional



26

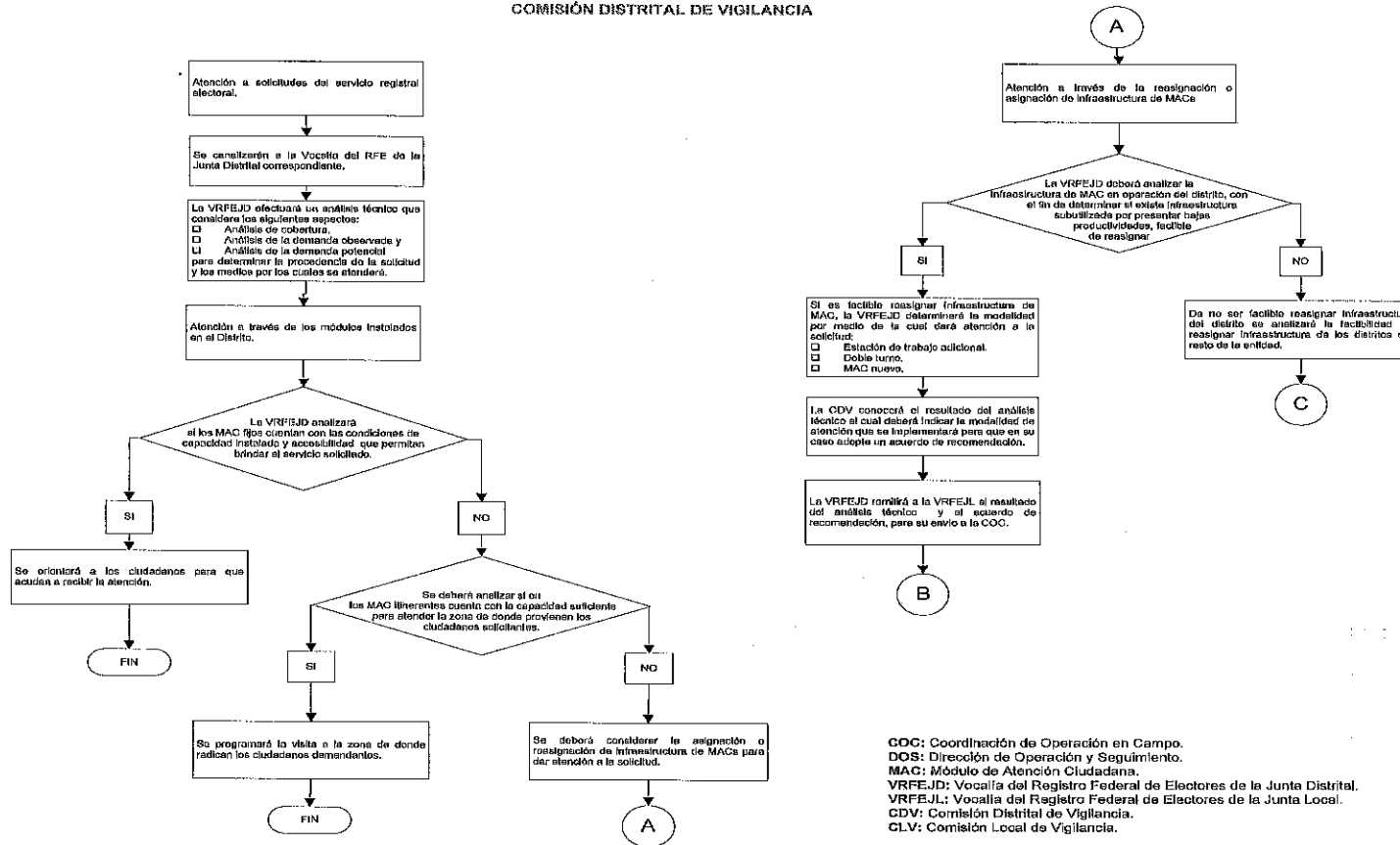


CAG: Coordinación de Administración y Gestión.
COC: Coordinación de Operación en Campo.
DOS: Dirección de Operación y Seguimiento.
GTAPE: Grupo de Trabajo de Actualización del Padrón Electoral.
MACs: Módulos de Atención Ciudadana
VRFEJL: Vocalía del Registro Federal de Electores de la Junta Local.

JP

C. Diagrama de flujo.- Atención a solicitudes del servicio registral.

VOCALÍA DEL RFE DE LA JUNTA DISTRITAL
COMISIÓN DISTRITAL DE VIGILANCIA



COC: Coordinación de Operación en Campo.
DOS: Dirección de Operación y Seguimiento.
MAC: Módulo de Atención Ciudadana.
VRFEJD: Vocalía del Registro Federal de Electores de la Junta Distrital.
VRFEJL: Vocalía del Registro Federal de Electores de la Junta Local.
CDV: Comisión Distrital de Vigilancia.
CLV: Comisión Local de Vigilancia.

16

ANEXOS

JP



ANEXO 1

**Estrategia de Operación de Módulos
Campaña Anual Intensa 2014-2015**

**Clasificación del grado de complejidad
operativa de los distritos electorales**

Clasificación del grado de complejidad operativa de los distritos electorales

Cons.	Complejidad			Tipología
	Grado	Operativa		
1	A	Baja	Baja	Urbano
2	B		Media	
3	C		Alta	
4	D	Medio	Baja	Mixto
5	E		Media	
6	F		Alta	
7	G	Alta	Baja	Rural
8	H		Media	
9	I		Alta	



ANEXO 2

**Estrategia de Operación de Módulos
Campaña Anual Intensa 2014-2015**

**Distribución de 100 Módulos de Atención
Ciudadana con 200 estaciones de trabajo**

Distribución de 100 Módulos de Atención Ciudadana con 200 estaciones de trabajo
(Campaña Anual Intensa 2014 - 2015)

Entidad	Dtto.	Tipo Dtto.	* Demanda Observada	Tipo de MAC asignado	Configuración	Estación de trabajo	Plantilla adicional para la CAI 2014-2015					
							R.M.	O.E.T.	A.A.C.	D.M.I.	Total	
1	AGUASCALIENTES	1	D	32,705				0	0	0	0	0
1	AGUASCALIENTES	2	B	47,411	FA	B+1	2	1	2	1	1	5
1	AGUASCALIENTES	3	B	29,800				0	0	0	0	0
	Total AGUASCALIENTES			109,916			2	1	2	1	1	5
2	BAJA CALIFORNIA	1	C	62,987	FA	B+1	2	1	2	1	1	5
2	BAJA CALIFORNIA	2	B	50,747				0	0	0	0	0
2	BAJA CALIFORNIA	3	F	63,253	M	B+1	2	1	1	0	0	2
2	BAJA CALIFORNIA	4	B	60,894				0	0	0	0	0
2	BAJA CALIFORNIA	5	B	61,303	FA	B+1	2	1	2	1	1	5
2	BAJA CALIFORNIA	6	B	51,539				0	0	0	0	0
2	BAJA CALIFORNIA	7	D	52,017				0	0	0	0	0
2	BAJA CALIFORNIA	8	B	102,910	FA	B+1	2	1	2	1	1	5
	Total BAJA CALIFORNIA			505,650			8	4	7	3	3	17
3	BAJA CALIFORNIA SUR	1	H	86,635	M	B+1	2	1	1	0	0	2
3	BAJA CALIFORNIA SUR	2	D	40,816				0	0	0	0	0
	Total BAJA CALIFORNIA SUR			127,451			2	1	1	0	0	2
4	CAMPECHE	1	E	64,446	M	B+1	2	1	1	0	0	2
4	CAMPECHE	2	G	33,389				0	0	0	0	0
	Total CAMPECHE			97,835			2	1	1	0	0	2
5	COAHUILA	1	E	53,046				0	0	0	0	0
5	COAHUILA	2	H	58,564				0	0	0	0	0
5	COAHUILA	3	F	67,438	M	B+1	2	1	1	0	0	2
5	COAHUILA	4	B	21,003				0	0	0	0	0
5	COAHUILA	5	D	36,516				0	0	0	0	0
5	COAHUILA	6	B	58,934	FA	B+1	2	1	2	1	1	5
5	COAHUILA	7	C	40,118				0	0	0	0	0
	Total COAHUILA			335,619			4	2	3	1	1	7
6	COLIMA	1	C	42,785				0	0	0	0	0
6	COLIMA	2	D	73,649	M	B+1	2	1	1	0	0	2
	Total COLIMA			116,434			2	1	1	0	0	2
7	CHIAPAS	1	F	39,128				0	0	0	0	0

Distribución de 100 Módulos de Atención Ciudadana con 200 estaciones de trabajo
(Campaña Anual Intensa 2014 - 2015)

Entidad	Dtto.	Tipo Dtto.	* Demanda Observada	Tipo de MAC asignado	Configuración	Estación de trabajo	Plantilla adicional para la CAI 2014-2015					
							R.M.	O.E.T.	A.A.C.	D.M.I.	Total	
7	CHIAPAS	2	E	63,703	M	B+1	2	1	1	0	0	2
7	CHIAPAS	3	G	64,492	M	B+1	2	1	1	0	0	2
7	CHIAPAS	4	F	44,613				0	0	0	0	0
7	CHIAPAS	5	D	63,364	M	B+1	2	1	1	0	0	2
7	CHIAPAS	6	D	79,997	M	B+1	2	1	1	0	0	2
7	CHIAPAS	7	F	44,952				0	0	0	0	0
7	CHIAPAS	8	E	73,423	M	B+1	2	1	1	0	0	2
7	CHIAPAS	9	B	41,097				0	0	0	0	0
7	CHIAPAS	10	G	47,504				0	0	0	0	0
7	CHIAPAS	11	E	49,933				0	0	0	0	0
7	CHIAPAS	12	C	52,567	FA	B+1	2	1	2	1	1	5
	Total CHIAPAS			664,773			12	6	7	1	1	15
8	CHIHUAHUA	1	F	34,353				0	0	0	0	0
8	CHIHUAHUA	2	B	42,974				0	0	0	0	0
8	CHIHUAHUA	3	B	51,488	FA	B+1	2	1	2	1	1	5
8	CHIHUAHUA	4	B	55,249	FA	B+1	2	1	2	1	1	5
8	CHIHUAHUA	5	H	45,618				0	0	0	0	0
8	CHIHUAHUA	6	B	46,384				0	0	0	0	0
8	CHIHUAHUA	7	H	38,921				0	0	0	0	0
8	CHIHUAHUA	8	C	44,281				0	0	0	0	0
8	CHIHUAHUA	9	I	69,467	M	B+1	2	1	1	0	0	2
	Total CHIHUAHUA			428,735			6	3	5	2	2	12
9	DISTRITO FEDERAL	1	A	90,390	FA	B+1	2	1	2	1	1	5
9	DISTRITO FEDERAL	2	B	38,792				0	0	0	0	0
9	DISTRITO FEDERAL	3	A	47,040				0	0	0	0	0
9	DISTRITO FEDERAL	4	A	87,005	FA	B+1	2	1	2	1	1	5
9	DISTRITO FEDERAL	5	B	76,705	FA	B+1	2	1	2	1	1	5
9	DISTRITO FEDERAL	6	A	47,240				0	0	0	0	0
9	DISTRITO FEDERAL	7	A	80,350	FA	B+1	2	1	2	1	1	5
9	DISTRITO FEDERAL	8	A	68,368				0	0	0	0	0
9	DISTRITO FEDERAL	9	A	73,501	FA	B+1	2	1	2	1	1	5
9	DISTRITO FEDERAL	10	B	86,370	FA	B+1	2	1	2	1	1	5

Distribución de 100 Módulos de Atención Ciudadana con 200 estaciones de trabajo
(Campaña Anual Intensa 2014 - 2015)

Entidad	Dtto.	Tipo Dtto.	* Demanda Observada	Tipo de MAC asignado	Configuración	Estación de trabajo	Plantilla adicional para la CAI 2014-2015					
							R.M.	O.E.T.	A.A.C.	D.M.I.	Total	
9	DISTRITO FEDERAL	11	A	63,146				0	0	0	0	0
9	DISTRITO FEDERAL	12	A	74,217	FA	B+1	2	1	2	1	1	5
9	DISTRITO FEDERAL	13	A	36,434				0	0	0	0	0
9	DISTRITO FEDERAL	14	B	68,788	FA	B+1	2	1	2	1	1	5
9	DISTRITO FEDERAL	15	A	73,496	FA	B+1	2	1	2	1	1	5
9	DISTRITO FEDERAL	16	A	36,948				0	0	0	0	0
9	DISTRITO FEDERAL	17	B	48,568				0	0	0	0	0
9	DISTRITO FEDERAL	18	A	63,123				0	0	0	0	0
9	DISTRITO FEDERAL	19	A	101,761	FA	B+1	2	1	2	1	1	5
9	DISTRITO FEDERAL	20	A	64,852				0	0	0	0	0
9	DISTRITO FEDERAL	21	B	89,826	FA	B+1	2	1	2	1	1	5
9	DISTRITO FEDERAL	22	A	48,937				0	0	0	0	0
9	DISTRITO FEDERAL	23	A	30,025				0	0	0	0	0
9	DISTRITO FEDERAL	24	A	48,552				0	0	0	0	0
9	DISTRITO FEDERAL	25	B	35,941				0	0	0	0	0
9	DISTRITO FEDERAL	26	B	77,670	FA	B+1	2	1	2	1	1	5
9	DISTRITO FEDERAL	27	B	25,889				0	0	0	0	0
	Total DISTRITO FEDERAL			1,683,934			24	12	24	12	12	60
10	DURANGO	1	I	86,985	M	B+1	2	1	1	0	0	2
10	DURANGO	2	C	102,049	FA	B+1	2	1	2	1	1	5
10	DURANGO	3	H	42,480				0	0	0	0	0
10	DURANGO	4	B	37,093				0	0	0	0	0
	Total DURANGO			268,607			4	2	3	1	1	7
11	GUANAJUATO	1	F	27,943				0	0	0	0	0
11	GUANAJUATO	2	D	73,167	M	B+1	2	1	1	0	0	2
11	GUANAJUATO	3	B	77,426	FA	B+1	2	1	2	1	1	5
11	GUANAJUATO	4	D	43,302				0	0	0	0	0
11	GUANAJUATO	5	B	70,486	FA	B+1	2	1	2	1	1	5
11	GUANAJUATO	6	B	55,977				0	0	0	0	0
11	GUANAJUATO	7	D	46,643				0	0	0	0	0
11	GUANAJUATO	8	C	55,294				0	0	0	0	0
11	GUANAJUATO	9	B	95,850	FA	B+1	2	1	2	1	1	5

Distribución de 100 Módulos de Atención Ciudadana con 200 estaciones de trabajo
(Campaña Anual Intensa 2014 - 2015)

Entidad	Dtto.	Tipo Dtto.	* Demanda Observada	Tipo de MAC asignado	Configuración	Estación de trabajo	Plantilla adicional para la CAI 2014-2015					
							R.M.	O.E.T.	A.A.C.	D.M.I.	Total	
11	GUANAJUATO	10	C	77,593	FA	B+1	2	1	2	1	1	5
11	GUANAJUATO	11	E	53,601				0	0	0	0	0
11	GUANAJUATO	12	B	58,960				0	0	0	0	0
11	GUANAJUATO	13	C	65,123				0	0	0	0	0
11	GUANAJUATO	14	D	55,544				0	0	0	0	0
	Total GUANAJUATO			856,909			10	5	9	4	4	22
12	GUERRERO	1	G	49,058				0	0	0	0	0
12	GUERRERO	2	E	73,823	M	B+1	2	1	1	0	0	2
12	GUERRERO	3	F	60,781				0	0	0	0	0
12	GUERRERO	4	C	31,982				0	0	0	0	0
12	GUERRERO	5	G	78,545	M	B+1	2	1	1	0	0	2
12	GUERRERO	6	F	29,952				0	0	0	0	0
12	GUERRERO	7	E	55,166				0	0	0	0	0
12	GUERRERO	8	E	50,261				0	0	0	0	0
12	GUERRERO	9	C	28,624				0	0	0	0	0
	Total GUERRERO			458,192			4	2	2	0	0	4
13	HIDALGO	1	F	51,343				0	0	0	0	0
13	HIDALGO	2	F	101,489	M	B+1	2	1	1	0	0	2
13	HIDALGO	3	F	62,181				0	0	0	0	0
13	HIDALGO	4	D	55,139				0	0	0	0	0
13	HIDALGO	5	D	47,813				0	0	0	0	0
13	HIDALGO	6	B	68,268				0	0	0	0	0
13	HIDALGO	7	D	64,993	M	B+1	2	1	1	0	0	2
	Total HIDALGO			451,226			4	2	2	0	0	4
14	JALISCO	1	G	59,301				0	0	0	0	0
14	JALISCO	2	E	62,148				0	0	0	0	0
14	JALISCO	3	E	98,577	M	B+1	2	1	1	0	0	2
14	JALISCO	4	B	64,354				0	0	0	0	0
14	JALISCO	5	G	85,131	M	B+1	2	1	1	0	0	2
14	JALISCO	6	B	82,071	FA	B+1	2	1	2	1	1	5
14	JALISCO	7	B	37,710				0	0	0	0	0
14	JALISCO	8	B	79,195	FA	B+1	2	1	2	1	1	5

Distribución de 100 Módulos de Atención Ciudadana con 200 estaciones de trabajo
(Campaña Anual Intensa 2014 - 2015)

Entidad	Dtto.	Tipo Dtto.	* Demanda Observada	Tipo de MAC asignado	Configuración	Estación de trabajo	Plantilla adicional para la CAI 2014-2015					
							R.M.	O.E.T.	A.A.C.	D.M.I	Total	
14	JALISCO	9	B	90,980	FA	B+1	2	1	2	1	1	5
14	JALISCO	10	B	67,575	FA	B+1	2	1	2	1	1	5
14	JALISCO	11	A	51,067				0	0	0	0	0
14	JALISCO	12	C	77,840	FA	B+1	2	1	2	1	1	5
14	JALISCO	13	B	58,091				0	0	0	0	0
14	JALISCO	14	B	61,576				0	0	0	0	0
14	JALISCO	15	D	60,759				0	0	0	0	0
14	JALISCO	16	B	76,586	FA	B+1	2	1	2	1	1	5
14	JALISCO	17	D	60,374				0	0	0	0	0
14	JALISCO	18	E	92,757	M	B+1	2	1	1	0	0	2
14	JALISCO	19	E	62,244	M	B+1	2	1	1	0	0	2
	Total JALISCO			1,328,336			20	10	16	6	6	38
15	MÉXICO	1	D	48,231				0	0	0	0	0
15	MÉXICO	2	C	50,316				0	0	0	0	0
15	MÉXICO	3	D	65,230	M	B+1	2	1	1	0	0	2
15	MÉXICO	4	B	76,631	FA	B+1	2	1	2	1	1	5
15	MÉXICO	5	C	71,636	FA	B+1	2	1	2	1	1	5
15	MÉXICO	6	B	66,743	FA	B+1	2	1	2	1	1	5
15	MÉXICO	7	B	41,376				0	0	0	0	0
15	MÉXICO	8	B	35,046				0	0	0	0	0
15	MÉXICO	9	C	72,083	FA	B+1	2	1	2	1	1	5
15	MÉXICO	10	B	66,252	FA	B+1	2	1	2	1	1	5
15	MÉXICO	11	B	54,567				0	0	0	0	0
15	MÉXICO	12	B	52,876				0	0	0	0	0
15	MÉXICO	13	A	49,462				0	0	0	0	0
15	MÉXICO	14	B	64,140	FA	B+1	2	1	2	1	1	5
15	MÉXICO	15	B	76,007	FA	B+1	2	1	2	1	1	5
15	MÉXICO	16	B	114,248	FA	B+1	2	1	2	1	1	5
15	MÉXICO	17	B	72,850	FA	B+1	2	1	2	1	1	5
15	MÉXICO	18	C	35,326				0	0	0	0	0
15	MÉXICO	19	A	40,391				0	0	0	0	0
15	MÉXICO	20	B	55,965				0	0	0	0	0

Distribución de 100 Módulos de Atención Ciudadana con 200 estaciones de trabajo
(Campaña Anual Intensa 2014 - 2015)

Entidad	Dtto.	Tipo Dtto.	* Demanda Observada	Tipo de MAC asignado	Configuración	Estación de trabajo	Plantilla adicional para la CAI 2014-2015					
							R.M.	O.E.T.	A.A.C.	D.M.I.	Total	
15	MÉXICO	21	B	45,965			0	0	0	0	0	
15	MÉXICO	22	B	50,952			0	0	0	0	0	
15	MÉXICO	23	D	51,612			0	0	0	0	0	
15	MÉXICO	24	A	68,701	FA	B+1	2	1	2	1	1	5
15	MÉXICO	25	B	40,510				0	0	0	0	0
15	MÉXICO	26	B	30,916				0	0	0	0	0
15	MÉXICO	27	B	51,219				0	0	0	0	0
15	MÉXICO	28	C	48,579				0	0	0	0	0
15	MÉXICO	29	A	66,870	FA	B+1	2	1	2	1	1	5
15	MÉXICO	30	A	60,355	FA	B+1	2	1	2	1	1	5
15	MÉXICO	31	A	60,505	FA	B+1	2	1	2	1	1	5
15	MÉXICO	32	B	88,143	FA	B+1	2	1	2	1	1	5
15	MÉXICO	33	C	45,021				0	0	0	0	0
15	MÉXICO	34	B	57,182				0	0	0	0	0
15	MÉXICO	35	C	62,573	FA	B+1	2	1	2	1	1	5
15	MÉXICO	36	E	73,180	M	B+1	2	1	1	0	0	2
15	MÉXICO	37	B	58,471				0	0	0	0	0
15	MÉXICO	38	C	58,523				0	0	0	0	0
15	MÉXICO	39	B	66,503	FA	B+1	2	1	2	1	1	5
15	MÉXICO	40	C	40,257				0	0	0	0	0
	Total MÉXICO			2,335,413			36	18	34	16	16	84
16	MICHOACÁN	1	E	44,020				0	0	0	0	0
16	MICHOACÁN	2	D	61,579				0	0	0	0	0
16	MICHOACÁN	3	E	54,712				0	0	0	0	0
16	MICHOACÁN	4	C	45,676				0	0	0	0	0
16	MICHOACÁN	5	C	56,059	FA	B+1	2	1	2	1	1	5
16	MICHOACÁN	6	D	60,542				0	0	0	0	0
16	MICHOACÁN	7	D	53,506				0	0	0	0	0
16	MICHOACÁN	8	B	44,352				0	0	0	0	0
16	MICHOACÁN	9	C	48,645				0	0	0	0	0
16	MICHOACÁN	10	B	64,688	FA	B+1	2	1	2	1	1	5
16	MICHOACÁN	11	F	53,142				0	0	0	0	0

Distribución de 100 Módulos de Atención Ciudadana con 200 estaciones de trabajo
(Campaña Anual Intensa 2014 - 2015)

Entidad	Dtto.	Tipo Dtto.	* Demanda Observada	Tipo de MAC asignado	Configuración	Estación de trabajo	Plantilla adicional para la CAI 2014-2015				
							R.M.	O.E.T.	A.A.C.	D.M.I.	Total
16	MICHOACÁN	12	F	46,295			0	0	0	0	0
	Total MICHOACÁN			633,216		4	2	4	2	2	10
17	MORELOS	1	B	62,860	FA	B+1	2	1	2	1	5
17	MORELOS	2	B	50,266			0	0	0	0	0
17	MORELOS	3	C	49,850			0	0	0	0	0
17	MORELOS	4	C	62,873	FA	B+1	2	1	2	1	5
17	MORELOS	5	C	59,876			0	0	0	0	0
	Total MORELOS			285,725		4	2	4	2	2	10
18	NAYARIT	1	F	53,350	M	B+1	2	1	1	0	2
18	NAYARIT	2	B	42,937			0	0	0	0	0
18	NAYARIT	3	E	35,834			0	0	0	0	0
	Total NAYARIT			132,121		2	1	1	0	0	2
19	NUEVO LEÓN	1	B	45,758			0	0	0	0	0
19	NUEVO LEÓN	2	B	55,204	FA	B+1	2	1	2	1	5
19	NUEVO LEÓN	3	B	35,628			0	0	0	0	0
19	NUEVO LEÓN	4	B	50,602	FA	B+1	2	1	2	1	5
19	NUEVO LEÓN	5	B	48,525			0	0	0	0	0
19	NUEVO LEÓN	6	B	48,235			0	0	0	0	0
19	NUEVO LEÓN	7	B	39,110			0	0	0	0	0
19	NUEVO LEÓN	8	B	42,047			0	0	0	0	0
19	NUEVO LEÓN	9	H	32,650			0	0	0	0	0
19	NUEVO LEÓN	10	B	52,882	FA	B+1	2	1	2	1	5
19	NUEVO LEÓN	11	B	38,662			0	0	0	0	0
19	NUEVO LEÓN	12	G	56,742			0	0	0	0	0
	Total NUEVO LEÓN			546,045		6	3	6	3	3	15
20	OAXACA	1	D	62,833	M	B+1	2	1	1	0	2
20	OAXACA	2	F	39,702			0	0	0	0	0
20	OAXACA	3	E	55,499			0	0	0	0	0
20	OAXACA	4	E	52,950			0	0	0	0	0
20	OAXACA	5	D	48,884			0	0	0	0	0
20	OAXACA	6	F	50,434			0	0	0	0	0
20	OAXACA	7	E	52,858			0	0	0	0	0

Distribución de 100 Módulos de Atención Ciudadana con 200 estaciones de trabajo
(Campaña Anual Intensa 2014 - 2015)

Entidad	Dtto.	Tipo Dtto.	* Demanda Observada	Tipo de MAC asignado	Configuración	Estación de trabajo	Plantilla adicional para la CAI 2014-2015					
							R.M.	O.E.T.	A.A.C.	D.M.I.	Total	
20	OAXACA	8	B	44,157			0	0	0	0	0	
20	OAXACA	9	E	56,158			0	0	0	0	0	
20	OAXACA	10	F	24,220			0	0	0	0	0	
20	OAXACA	11	E	33,474			0	0	0	0	0	
	Total OAXACA			521,169		2	1	1	0	0	2	
21	PUEBLA	1	E	64,586	M	B+1	2	1	1	0	0	2
21	PUEBLA	2	E	40,558			0	0	0	0	0	
21	PUEBLA	3	D	48,353			0	0	0	0	0	
21	PUEBLA	4	E	57,809			0	0	0	0	0	
21	PUEBLA	5	C	51,398	FA	B+1	2	1	2	1	1	5
21	PUEBLA	6	B	47,031			0	0	0	0	0	
21	PUEBLA	7	B	59,328	FA	B+1	2	1	2	1	1	5
21	PUEBLA	8	C	60,465	FA	B+1	2	1	2	1	1	5
21	PUEBLA	9	B	49,792			0	0	0	0	0	
21	PUEBLA	10	B	42,176			0	0	0	0	0	
21	PUEBLA	11	B	45,151			0	0	0	0	0	
21	PUEBLA	12	B	47,515			0	0	0	0	0	
21	PUEBLA	13	D	48,051			0	0	0	0	0	
21	PUEBLA	14	E	35,659			0	0	0	0	0	
21	PUEBLA	15	B	40,624			0	0	0	0	0	
21	PUEBLA	16	E	42,411			0	0	0	0	0	
	Total PUEBLA			780,907		8	4	7	3	3	17	
22	QUERÉTARO	1	E	39,902			0	0	0	0	0	
22	QUERÉTARO	2	C	41,406			0	0	0	0	0	
22	QUERÉTARO	3	B	31,682			0	0	0	0	0	
22	QUERÉTARO	4	B	54,674	FA	B+1	2	1	2	1	1	5
	Total QUERÉTARO			167,664		2	1	2	1	1	5	
23	QUINTANA ROO	1	E	42,257			0	0	0	0	0	
23	QUINTANA ROO	2	F	50,820	M	B+1	2	1	1	0	0	2
23	QUINTANA ROO	3	B	62,579			0	0	0	0	0	
	Total QUINTANA ROO			155,656		2	1	1	0	0	2	
24	SAN LUÍS POTOSÍ	1	G	40,438			0	0	0	0	0	

Distribución de 100 Módulos de Atención Ciudadana con 200 estaciones de trabajo
(Campaña Anual Intensa 2014 - 2015)

Entidad	Dtto.	Tipo Dtto.	* Demanda Observada	Tipo de MAC asignado	Configuración	Estación de trabajo	Plantilla adicional para la CAI 2014-2015					
							R.M.	O.E.T.	A.A.C.	D.M.I.	Total	
24	SAN LUÍS POTOSÍ	2	E	35,580			0	0	0	0	0	
24	SAN LUÍS POTOSÍ	3	F	42,096			0	0	0	0	0	
24	SAN LUÍS POTOSÍ	4	E	28,254			0	0	0	0	0	
24	SAN LUÍS POTOSÍ	5	C	61,610			0	0	0	0	0	
24	SAN LUÍS POTOSÍ	6	B	112,401	FA	B+1	2	1	2	1	1	5
24	SAN LUÍS POTOSÍ	7	F	28,607			0	0	0	0	0	0
	Total SAN LUÍS POTOSÍ			348,986			2	1	2	1	1	5
25	SINALOA	1	H	38,791			0	0	0	0	0	0
25	SINALOA	2	C	62,739	FA	B+1	2	1	2	1	1	5
25	SINALOA	3	D	50,671			0	0	0	0	0	0
25	SINALOA	4	D	44,442			0	0	0	0	0	0
25	SINALOA	5	C	56,925	FA	B+1	2	1	2	1	1	5
25	SINALOA	6	G	52,054			0	0	0	0	0	0
25	SINALOA	7	C	56,883			0	0	0	0	0	0
25	SINALOA	8	B	41,827			0	0	0	0	0	0
	Total SINALOA			404,332			4	2	4	2	2	10
26	SONORA	1	G	28,348			0	0	0	0	0	0
26	SONORA	2	E	45,780			0	0	0	0	0	0
26	SONORA	3	C	53,407			0	0	0	0	0	0
26	SONORA	4	H	56,368			0	0	0	0	0	0
26	SONORA	5	D	47,298			0	0	0	0	0	0
26	SONORA	6	C	63,623	FA	B+1	2	1	2	1	1	5
26	SONORA	7	E	44,435			0	0	0	0	0	0
	Total SONORA			339,259			2	1	2	1	1	5
27	TABASCO	1	E	35,031			0	0	0	0	0	0
27	TABASCO	2	D	66,776	M	B+1	2	1	1	0	0	2
27	TABASCO	3	C	44,236			0	0	0	0	0	0
27	TABASCO	4	B	48,370	FA	B+1	2	1	2	1	1	5
27	TABASCO	5	D	39,675			0	0	0	0	0	0
27	TABASCO	6	D	38,384			0	0	0	0	0	0
	Total TABASCO			272,472			4	2	3	1	1	7
28	TAMAULIPAS	1	C	39,104			0	0	0	0	0	0

Distribución de 100 Módulos de Atención Ciudadana con 200 estaciones de trabajo
(Campaña Anual Intensa 2014 - 2015)

Entidad	Dtto.	Tipo Dtto.	* Demanda Observada	Tipo de MAC asignado	Configuración	Estación de trabajo	Plantilla adicional para la CAI 2014-2015					
							R.M.	O.E.T.	A.A.C.	D.M.I	Total	
28	TAMAULIPAS	2	B	57,188	FA	B+1	2	1	2	1	1	5
28	TAMAULIPAS	3	G	47,615				0	0	0	0	0
28	TAMAULIPAS	4	B	50,968	FA	B+1	2	1	2	1	1	5
28	TAMAULIPAS	5	E	32,985				0	0	0	0	0
28	TAMAULIPAS	6	G	38,336				0	0	0	0	0
28	TAMAULIPAS	7	C	43,599				0	0	0	0	0
28	TAMAULIPAS	8	B	39,635				0	0	0	0	0
	Total TAMAULIPAS			349,430			4	2	4	2	2	10
29	TLAXCALA	1	C	53,668	FA	B+1	2	1	2	1	1	5
29	TLAXCALA	2	B	42,219				0	0	0	0	0
29	TLAXCALA	3	C	42,566				0	0	0	0	0
	Total TLAXCALA			138,453			2	1	2	1	1	5
30	VERACRUZ	1	F	29,867				0	0	0	0	0
30	VERACRUZ	2	G	62,820	M	B+1	2	1	1	0	0	2
30	VERACRUZ	3	D	38,924				0	0	0	0	0
30	VERACRUZ	4	B	39,775				0	0	0	0	0
30	VERACRUZ	5	C	59,085	FA	B+1	2	1	2	1	1	5
30	VERACRUZ	6	D	43,647				0	0	0	0	0
30	VERACRUZ	7	D	48,484				0	0	0	0	0
30	VERACRUZ	8	E	35,323				0	0	0	0	0
30	VERACRUZ	9	D	42,099				0	0	0	0	0
30	VERACRUZ	10	B	30,892				0	0	0	0	0
30	VERACRUZ	11	B	53,908	FA	B+1	2	1	2	1	1	5
30	VERACRUZ	12	B	84,836	FA	B+1	2	1	2	1	1	5
30	VERACRUZ	13	E	39,550				0	0	0	0	0
30	VERACRUZ	14	E	50,590				0	0	0	0	0
30	VERACRUZ	15	C	48,489				0	0	0	0	0
30	VERACRUZ	16	C	32,346				0	0	0	0	0
30	VERACRUZ	17	F	55,563				0	0	0	0	0
30	VERACRUZ	18	E	40,504				0	0	0	0	0
30	VERACRUZ	19	D	49,770				0	0	0	0	0
30	VERACRUZ	20	E	29,886				0	0	0	0	0

Distribución de 100 Módulos de Atención Ciudadana con 200 estaciones de trabajo
(Campaña Anual Intensa 2014 - 2015)

Entidad	Dtto.	Tipo Dtto.	* Demanda Observada	Tipo de MAC asignado	Configuración	Estación de trabajo	Plantilla adicional para la CAI 2014-2015					
							R.M.	O.E.T.	A.A.C.	D.M.I.	Total	
30	VERACRUZ	21	D	47,826			0	0	0	0	0	
	Total VERACRUZ			964,184		8	4	7	3	3	17	
31	YUCATÁN	1	F	46,109			0	0	0	0	0	
31	YUCATÁN	2	D	60,750			0	0	0	0	0	
31	YUCATÁN	3	B	38,312	FA	B+1	2	1	2	1	1	5
31	YUCATÁN	4	B	36,579			0	0	0	0	0	
31	YUCATÁN	5	D	27,351			0	0	0	0	0	
	Total YUCATÁN			209,101		2	1	2	1	1	5	
32	ZACATECAS	1	F	37,391			0	0	0	0	0	
32	ZACATECAS	2	H	35,719			0	0	0	0	0	
32	ZACATECAS	3	G	40,413	M	B+1	2	1	1	0	0	2
32	ZACATECAS	4	E	40,230			0	0	0	0	0	
	Total ZACATECAS			153,753		2	1	1	0	0	2	
	Total general			16,171,503		200	100	170	70	70	410	

* La demanda observada corresponde al periodo del 16 de enero al 22 de julio de 2014, Campaña de Actualización Permanente 2014.
Fuente: Reporte de Avance del Operativo por Módulos SIIRFE. Dirección de Operación y Seguimiento de la DERFE.

Distribución de 100 Módulos de Atención Ciudadana con 200 estaciones de trabajo
(Campaña Anual Intensa 2014 - 2015)

Entidad		Total			Plantilla				
Cve.	Nombre	Fijo Adicional	Móvil	Total	R.M.	O.E.T.	A.A.C.	D.M.I	Total
1	AGUASCALIENTES	1	0	1	1	2	1	1	5
2	BAJA CALIFORNIA	3	1	4	4	7	3	3	17
3	BAJA CALIFORNIA SUR	0	1	1	1	1	0	0	2
4	CAMPECHE	0	1	1	1	1	0	0	2
5	COAHUILA	1	1	2	2	3	1	1	7
6	COLIMA	0	1	1	1	1	0	0	2
7	CHIAPAS	1	5	6	6	7	1	1	15
8	CHIHUAHUA	2	1	3	3	5	2	2	12
9	DISTRITO FEDERAL	12	0	12	12	24	12	12	60
10	DURANGO	1	1	2	2	3	1	1	7
11	GUANAJUATO	4	1	5	5	9	4	4	22
12	GUERRERO	0	2	2	2	2	0	0	4
13	HIDALGO	0	2	2	2	2	0	0	4
14	JALISCO	6	4	10	10	16	6	6	38
15	MÉXICO	16	2	18	18	34	16	16	84
16	MICHOACÁN	2	0	2	2	4	2	2	10
17	MORELOS	2	0	2	2	4	2	2	10
18	NAYARIT	0	1	1	1	1	0	0	2
19	NUEVO LEÓN	3	0	3	3	6	3	3	15
20	OAXACA	0	1	1	1	1	0	0	2
21	PUEBLA	3	1	4	4	7	3	3	17
22	QUERÉTARO	1	0	1	1	2	1	1	5
23	QUINTANA ROO	0	1	1	1	1	0	0	2
24	SAN LUIS POTOSÍ	1	0	1	1	2	1	1	5
25	SINALOA	2	0	2	2	4	2	2	10
26	SONORA	1	0	1	1	2	1	1	5
27	TABASCO	1	1	2	2	3	1	1	7
28	TAMAULIPAS	2	0	2	2	4	2	2	10
29	TLAXCALA	1	0	1	1	2	1	1	5
30	VERACRUZ	3	1	4	4	7	3	3	17
31	YUCATÁN	1	0	1	1	2	1	1	5
32	ZACATECAS	0	1	1	1	1	0	0	2
Total		70	30	100	100	170	70	70	410



ANEXO 3

**Estrategia de Operación de Módulos
Campaña Anual Intensa 2014-2015**

Clasificación de MACS por nivel de operación para la asignación de 35 dobles turnos (periodo del 5 de mayo al 15 de junio de 2014) y nominativo de infraestructura al 14 de agosto de 2014

Clasificación de MACS por nivel de operación para la asignación de 35 dobles turnos
periodo del 5 de mayo al 15 de junio de 2014

Entidad	Dtto.	Clave módulo	Tipo	Config.	Doble turno	Estaciones de trabajo	Semanas operativas						% Aprov. de capacidad instalada	Nivel de operación	Asignación de dobles turnos		
							Productividad por estación de trabajo									Prod. Prom.	
							201420	201421	201422	201423	201424	201425					
11	GUANAJUATO	05	110525	FA	B+1	0	2	66	75	68	65	74	68	69	119.5	Rebasado	1
09	DISTRITO FEDERAL	09	090922	FA	B+2	0	3	74	68	65	67	69	70	69	118.8	Rebasado	1
27	TABASCO	06	270621	FD	B+4	0	5	74	66	63	65	60	69	66	113.7	Rebasado	1
16	MICHOACÁN	01	160121	FD	B+2	0	3	66	62	67	66	67	65	66	113.1	Rebasado	1
14	JALISCO	05	140528	FA	B+1	0	2	61	56	68	68	61	70	64	110.2	Rebasado	1
19	NUEVO LEÓN	03	190321	FD	B+3	0	4	62	56	65	63	68	65	63	108.8	Rebasado	1
27	TABASCO	05	270523	FD	B+1	0	2	67	64	64	63	59	58	62	107.5	Rebasado	1
19	NUEVO LEÓN	08	190821	FD	B+3	0	4	69	59	59	62	62	60	62	106.7	Rebasado	1
08	CHIHUAHUA	04	080422	FA	B+1	0	2	66	63	59	62	62	58	62	106.5	Rebasado	1
24	SAN LUIS POTOSÍ	05	240521	FD	B+1	0	2	62	60	59	62	64	59	61	105.3	Rebasado	1
14	JALISCO	15	141522	FA	B+1	0	2	66	63	68	55	54	58	61	104.5	Rebasado	1
07	CHIAPAS	07	070721	FD	B+1	0	2	54	63	59	59	52	69	59	102.3	Rebasado	1
15	MÉXICO	23	152321	FD	B+1	0	2	63	62	55	58	60	57	59	102.3	Rebasado	1
09	DISTRITO FEDERAL	14	091421	FD	B+4	0	5	59	65	56	55	59	61	59	102.1	Rebasado	1
15	MÉXICO	04	150424	FA	B+1	0	2	62	61	57	64	58	45	58	99.5	Alto	1
09	DISTRITO FEDERAL	10	091023	FA	B+1	0	2	61	61	53	60	56	54	58	99.2	Alto	1
15	MÉXICO	40	154023	FA	B+2	0	3	62	60	57	61	59	46	57	99.1	Alto	1
15	MÉXICO	28	152821	FD	B+3	0	4	60	55	54	57	61	57	57	99.0	Alto	1
11	GUANAJUATO	09	110921	FD	B+3	0	4	61	56	55	59	57	56	57	98.9	Alto	1
15	MÉXICO	18	151822	FA	B+1	0	2	60	57	55	56	61	55	57	98.8	Alto	1
11	GUANAJUATO	04	110421	FD	B+2	0	3	58	55	56	58	59	58	57	98.7	Alto	1
27	TABASCO	02	270221	FD	B+3	0	4	51	56	61	58	59	57	57	98.2	Alto	1
15	MÉXICO	15	151525	FA	B+5	0	6	64	56	57	56	53	56	57	98.2	Alto	1
16	MICHOACÁN	08	160821	FD	B+3	0	4	60	56	57	56	58	54	57	98.0	Alto	1
15	MÉXICO	19	151921	FD	B+2	0	3	61	58	54	56	58	54	57	97.9	Alto	1
25	SINALOA	01	250125	FA	B	0	1	58	57	51	57	60	58	57	97.8	Alto	1
09	DISTRITO FEDERAL	09	090921	FD	B+4	0	5	39	78	52	57	53	62	57	97.8	Alto	1
14	JALISCO	06	140625	FA	B+1	0	2	63	57	52	55	60	52	57	97.7	Alto	1
15	MÉXICO	04	150425	FA	B+2	0	3	58	56	53	57	59	56	57	97.5	Alto	1
11	GUANAJUATO	01	110128	FA	B+1	0	2	60	55	55	53	58	54	56	96.4	Alto	1
11	GUANAJUATO	11	111121	FD	B+1	0	2	60	60	53	57	56	51	56	96.3	Alto	1
22	QUERÉTARO	02	220221	FD	B+3	0	4	57	53	53	57	57	54	55	95.0	Alto	1
15	MÉXICO	28	152829	FA	B+1	0	2	57	52	56	55	57	52	55	94.4	Alto	1
23	QUINTANA ROO	03	230326	FA	B+1	0	2	62	49	55	59	51	52	55	94.2	Alto	1
15	MÉXICO	08	150822	FD	B+3	0	4	53	57	54	57	54	53	55	94.2	Alto	1
09	DISTRITO FEDERAL	17	091721	FD	B+5	0	6	55	56	56	54	56	50	54	93.9	Alto	1
15	MÉXICO	16	151624	FA	B+2	0	3	58	49	52	54	54	56	54	93.0	Alto	1
24	SAN LUIS POTOSÍ	06	240621	FD	B+3	0	4	59	55	50	51	57	52	54	92.8	Alto	1
07	CHIAPAS	10	071033	FA	B+1	0	2	52	59	52	55	51	54	54	92.6	Alto	1
09	DISTRITO FEDERAL	26	092621	FD	B+5	0	6	49	56	56	55	51	52	53	91.9	Alto	1
19	NUEVO LEÓN	11	191121	FD	B+3	0	4	51	51	55	54	56	53	53	91.9	Alto	1
30	VERACRUZ	05	300521	FD	B+4	0	5	55	52	52	54	51	55	53	91.9	Alto	1
09	DISTRITO FEDERAL	03	090321	FD	B+6	0	7	57	55	50	53	55	48	53	91.8	Alto	1

Clasificación de MACS por nivel de operación para la asignación de 35 dobles turnos
periodo del 5 de mayo al 15 de junio de 2014

Entidad	Dtto.	Clave módulo	Tipo	Config.	Doble turno	Estaciones de trabajo	Semanas operativas						% Aprov. de capacidad instalada	Nivel de operación	Asignación de dobles turnos		
							Productividad por estación de trabajo					Prod. Prom.					
							201420	201421	201422	201423	201424					201425	
09	DISTRITO FEDERAL	18	091821	FD	B+5	0	6	50	54	52	45	60	57	53	91.4	Alto	
17	MORELOS	02	170223	FA	B+1	0	2	56	54	53	54	49	49	53	90.6	Alto	
12	GUERRERO	01	120121	FD	B+1	0	2	51	47	48	53	60	54	52	90.1	Alto	
16	MICHOACÁN	05	160522	FA	B+1	0	2	55	59	52	53	49	46	52	90.1	Alto	
19	NUEVO LEÓN	02	190221	FD	B+5	0	6	54	51	50	54	52	52	52	89.9	Alto	
12	GUERRERO	03	120321	FD	B+2	0	3	49	52	52	55	52	53	52	89.7	Alto	
15	MÉXICO	04	150421	FD	B+3	0	4	52	50	49	52	53	53	52	88.8	Alto	
15	MÉXICO	33	153324	FA	B+2	0	3	59	50	49	51	51	49	51	88.8	Alto	
15	MÉXICO	31	153121	FD	B+5	0	6	52	50	50	52	52	53	51	88.7	Alto	
19	NUEVO LEÓN	12	191225	FA	B+2	0	3	52	50	51	47	60	49	51	88.6	Alto	
20	OAXACA	01	200121	FD	B+4	0	5	56	52	47	52	51	50	51	88.3	Alto	
09	DISTRITO FEDERAL	20	092021	FD	B+4	0	5	58	51	50	50	49	48	51	88.2	Alto	
21	PUEBLA	07	210721	FD	B+3	0	4	52	52	51	53	49	47	51	87.3	Alto	
15	MÉXICO	21	152121	FD	B+3	0	4	52	52	50	51	50	48	51	87.1	Alto	
12	GUERRERO	02	120221	FD	B+3	0	4	50	52	48	50	52	50	50	86.6	Alto	
02	BAJA CALIFORNIA	06	020624	FA	B+1	0	2	57	49	47	49	49	50	50	86.4	Alto	
07	CHIAPAS	08	070821	FD	B+4	0	5	50	47	52	52	51	49	50	86.4	Alto	
16	MICHOACÁN	12	161221	FD	B+3	0	4	54	49	47	52	51	47	50	85.9	Alto	
14	JALISCO	18	141821	FD	B+1	0	2	48	54	47	53	49	47	50	85.6	Alto	
19	NUEVO LEÓN	04	190421	FD	B+4	0	5	49	46	45	46	54	58	50	85.6	Alto	
15	MÉXICO	14	151421	FD	B+3	0	4	50	49	46	50	50	51	49	85.3	Alto	
08	CHIHUAHUA	01	080130	FA	B+2	0	3	49	46	49	50	50	51	49	84.8	Alto	
09	DISTRITO FEDERAL	01	090121	FD	B+4	0	5	38	51	49	52	52	52	49	84.7	Alto	
15	MÉXICO	20	152021	FD	B+5	0	6	48	52	46	47	49	52	49	84.6	Alto	
14	JALISCO	04	140422	FA	B+1	0	2	46	49	58	48	44	47	49	83.8	Alto	
28	TAMAULIPAS	02	280225	FA	B+2	0	3	53	42	45	50	53	48	49	83.8	Alto	
21	PUEBLA	08	210821	FD	B+2	0	3	49	51	48	49	49	45	49	83.7	Alto	
15	MÉXICO	12	151221	FD	B+3	0	4	46	52	49	48	50	46	48	83.5	Alto	
11	GUANAJUATO	08	110825	FA	B+1	0	2	53	45	45	50	44	53	48	83.5	Alto	
23	QUINTANA ROO	01	230133	FA	B+2	0	3	54	47	46	46	50	47	48	83.5	Alto	
16	MICHOACÁN	09	160921	FD	B+6	0	7	47	47	48	51	49	48	48	83.4	Alto	
03	BAJA CALIFORNIA SUR	02	030221	FD	B+3	0	4	54	51	54	53	39	39	48	83.2	Alto	
07	CHIAPAS	01	070121	FD	B+2	0	3	49	49	46	48	48	49	48	83.0	Alto	
15	MÉXICO	22	152222	FA	B+3	0	4	54	50	43	48	43	50	48	83.0	Alto	
25	SINALOA	06	250627	FA	B	0	1	54	47	43	51	46	47	48	82.9	Alto	
15	MÉXICO	02	150225	FA	B+2	0	3	52	45	49	49	49	44	48	82.8	Alto	
09	DISTRITO FEDERAL	05	090521	FD	B+6	0	7	48	49	49	47	49	46	48	82.6	Alto	
08	CHIHUAHUA	05	080521	FD	B+3	0	4	54	46	48	49	46	44	48	82.5	Alto	
14	JALISCO	13	141321	FD	B+2	0	3	52	51	45	48	45	44	47	81.7	Alto	
12	GUERRERO	06	120621	FD	B+3	0	4	58	51	47	44	44	41	47	81.7	Alto	
15	MÉXICO	28	152826	FA	B+1	0	2	52	49	48	47	46	42	47	81.4	Alto	
21	PUEBLA	07	210724	FA	B+2	0	3	43	49	45	48	49	49	47	81.3	Alto	
21	PUEBLA	01	210121	FD	B+2	0	3	51	50	42	47	47	46	47	81.2	Alto	

Clasificación de MACS por nivel de operación para la asignación de 35 dobles turnos
periodo del 5 de mayo al 15 de junio de 2014

Entidad	Dtto.	Clave módulo	Tipo	Config.	Doble turno	Estaciones de trabajo	Semanas operativas						% Aprov. de capacidad instalada	Nivel de operación	Asignación de dobles turnos		
							Productividad por estación de trabajo					Prod. Prom.					
							201420	201421	201422	201423	201424					201425	
16	MICHOACÁN	03	160321	FD	B+3	0	4	48	47	47	46	48	47	47	81.1	Alto	
09	DISTRITO FEDERAL	02	090221	FD	B+5	0	6	41	53	49	46	49	44	47	81.0	Alto	
31	YUCATÁN	03	310322	FA	B+2	0	3	56	44	45	47	42	45	47	80.4	Alto	
30	VERACRUZ	02	300221	FD	B+1	0	2	55	55	43	47	38	41	47	80.4	Alto	
24	SAN LUIS POTOSÍ	05	240524	FA	B+2	0	3	41	50	46	45	50	47	47	80.2	Alto	
14	JALISCO	03	140321	FD	B+2	0	3	59	49	44	45	40	42	46	80.1	Alto	
26	SONORA	01	260121	FD	B+3	0	4	47	44	48	47	46	48	46	80.1	Alto	
26	SONORA	02	260224	FA	B+1	0	2	45	49	45	44	47	48	46	80.1	Alto	
17	MORELOS	05	170521	FD	B+2	0	3	53	47	43	47	45	44	46	79.9	Alto	
07	CHIAPAS	03	070321	FD	B+2	0	3	42	44	74	21	56	40	46	79.9	Alto	
11	GUANAJUATO	14	111423	FA	B+1	0	2	47	42	46	45	53	44	46	79.8	Alto	
15	MÉXICO	09	150924	FA	B+2	0	3	47	48	46	41	49	47	46	79.8	Alto	
15	MÉXICO	39	153925	FA	B+1	0	2	51	42	47	41	50	46	46	79.7	Alto	
09	DISTRITO FEDERAL	04	090423	FD	B+4	0	5	45	52	40	48	43	49	46	79.3	Alto	
02	BAJA CALIFORNIA	04	020422	FA	B+4	0	5	35	56	48	46	46	44	46	79.1	Alto	
19	NUEVO LEÓN	07	190721	FD	B+3	0	4	49	46	43	46	47	44	46	79.1	Alto	
14	JALISCO	07	140721	FD	B+5	0	6	47	49	42	46	44	46	46	78.7	Alto	
21	PUEBLA	08	210824	FA	B+3	0	4	63	42	41	49	35	42	45	78.4	Alto	
28	TAMAULIPAS	08	280821	FD	B+4	0	5	47	44	48	45	45	45	45	78.4	Alto	
26	SONORA	07	260721	FD	B+3	0	4	46	44	44	47	45	46	45	78.3	Alto	
19	NUEVO LEÓN	06	190621	FD	B+4	0	5	49	41	46	46	47	41	45	77.9	Alto	
30	VERACRUZ	06	300621	FD	B+4	0	5	44	43	47	44	46	46	45	77.8	Alto	
31	YUCATÁN	03	310321	FD	B+3	0	4	50	46	46	43	43	42	45	77.8	Alto	
01	AGUASCALIENTES	03	010322	FD	B+1	0	2	48	49	45	45	42	43	45	77.8	Alto	
26	SONORA	06	260621	FD	B+6	0	7	44	48	45	45	44	44	45	77.7	Alto	
19	NUEVO LEÓN	12	191230	FA	B+1	0	2	43	44	45	48	47	43	45	77.6	Alto	
11	GUANAJUATO	10	111022	FA	B+1	0	2	41	48	45	46	44	46	45	77.5	Alto	
22	QUERÉTARO	01	220121	FD	B+2	0	3	43	47	43	45	46	47	45	77.5	Alto	
16	MICHOACÁN	08	160826	FA	B+7	0	8	47	46	46	45	49	38	45	77.5	Alto	
32	ZACATECAS	04	320421	FD	B+3	0	4	50	44	45	45	40	46	45	77.4	Alto	
31	YUCATÁN	05	310521	FD	B+1	0	2	67	42	46	38	39	37	45	77.3	Alto	
15	MÉXICO	06	150623	FA	B+2	0	3	48	46	45	43	43	45	45	77.3	Alto	
25	SINALOA	08	250822	FA	B+1	0	2	46	45	44	45	46	43	45	77.2	Alto	
06	COLIMA	02	060221	FD	B+3	0	4	49	42	43	43	47	45	45	77.1	Alto	
17	MORELOS	02	170221	FD	B+3	0	4	48	46	44	46	41	42	45	77.1	Alto	
14	JALISCO	12	141221	FD	B+2	0	3	49	45	44	44	44	43	45	77.0	Alto	
11	GUANAJUATO	02	110221	FD	B+2	0	3	50	47	28	50	46	46	45	76.9	Alto	
15	MÉXICO	28	152824	FA	B+2	0	3	47	46	44	42	47	42	45	76.9	Alto	
14	JALISCO	10	141022	FA	B+2	0	3	40	50	43	46	45	44	45	76.8	Alto	
15	MÉXICO	34	153421	FD	B+7	0	8	45	43	45	43	45	46	45	76.7	Alto	
08	CHIHUAHUA	01	080121	FD	B+3	0	4	45	42	45	47	44	43	44	76.5	Alto	
07	CHIAPAS	09	070922	FA	B+2	0	3	51	50	55	48	32	29	44	76.4	Alto	
30	VERACRUZ	04	300426	FA	B+1	0	2	48	48	45	37	46	41	44	76.3	Alto	

Clasificación de MACS por nivel de operación para la asignación de 35 dobles turnos
periodo del 5 de mayo al 15 de junio de 2014

Entidad	Dtto.	Clave módulo	Tipo	Config.	Doble turno	Estaciones de trabajo	Semanas operativas						% Aprov. de capacidad instalada	Nivel de operación	Asignación de dobles turnos		
							Productividad por estación de trabajo					Prod. Prom.					
							201420	201421	201422	201423	201424					201425	
19	NUEVO LEÓN	10	191021	FD	B+4	0	5	45	45	43	45	43	43	44	75.8	Alto	
29	TLAXCALA	02	290225	FA	B+1	0	2	44	43	45	46	45	40	44	75.6	Alto	
15	MÉXICO	03	150321	FD	B+3	0	4	44	48	44	43	40	44	44	75.6	Alto	
13	HIDALGO	05	130522	FA	B+1	0	2	41	42	40	46	45	48	44	75.5	Alto	
15	MÉXICO	37	153723	FA	B+3	0	4	46	45	43	42	44	42	44	75.4	Alto	
15	MÉXICO	03	150326	FA	B+1	0	2	43	47	41	40	45	46	44	75.3	Alto	
26	SONORA	01	260128	FA	B+1	0	2	52	45	44	43	39	39	44	75.3	Alto	
15	MÉXICO	10	151021	FD	B+5	0	6	48	42	43	43	43	42	44	75.1	Alto	
11	GUANAJUATO	07	110722	FA	B+3	0	4	45	43	42	42	44	45	43	74.9	Alto	
09	DISTRITO FEDERAL	16	091621	FD	B+14	0	15	42	47	43	41	43	45	43	74.9	Alto	
30	VERACRUZ	12	301223	FA	B+2	0	3	44	47	44	41	40	44	43	74.7	Alto	
16	MICHOACÁN	04	160421	FD	B+2	0	3	40	46	44	42	45	43	43	74.6	Alto	
30	VERACRUZ	15	301521	FD	B+6	0	7	41	43	39	46	47	42	43	74.4	Alto	
12	GUERRERO	02	120229	FA	B+1	0	2	48	46	39	43	42	41	43	74.4	Alto	
24	SAN LUIS POTOSÍ	05	240522	FA	B+3	0	4	50	42	42	42	43	39	43	74.3	Alto	
09	DISTRITO FEDERAL	02	090222	FA	B+3	0	4	47	45	39	44	43	41	43	74.3	Alto	
16	MICHOACÁN	07	160729	FA	B+1	0	2	42	42	38	46	46	44	43	74.3	Alto	
17	MORELOS	02	170222	FA	B+2	0	3	45	40	43	42	44	44	43	74.2	Alto	
14	JALISCO	06	140624	FA	B+2	0	3	37	54	42	42	42	41	43	74.1	Alto	
02	BAJA CALIFORNIA	08	020822	FA	B+2	0	3	45	40	41	45	43	43	43	73.9	Alto	
30	VERACRUZ	13	301335	FA	B+1	0	2	39	45	38	48	45	43	43	73.9	Alto	
17	MORELOS	01	170121	FD	B+4	0	5	47	42	46	41	40	40	43	73.7	Alto	
19	NUEVO LEÓN	11	191124	FA	B+3	0	4	44	40	43	43	44	42	43	73.4	Alto	
15	MÉXICO	05	150521	FD	B+2	0	3	41	44	42	42	41	45	43	73.4	Alto	
14	JALISCO	09	140921	FD	B+3	0	4	41	46	47	45	38	38	42	73.2	Alto	
09	DISTRITO FEDERAL	07	090721	FD	B+8	0	9	41	45	42	43	41	42	42	73.1	Alto	
03	BAJA CALIFORNIA SUR	01	030125	FA	B+2	0	3	46	49	46	47	34	33	42	73.1	Alto	
07	CHIAPAS	02	070221	FD	B+1	0	2	43	46	45	42	34	43	42	73.0	Alto	
14	JALISCO	08	140823	FA	B+1	0	2	51	40	42	41	42	39	42	72.8	Alto	
14	JALISCO	14	141423	FA	B+3	0	4	44	43	42	42	41	43	42	72.8	Alto	
15	MÉXICO	02	150221	FD	B+3	0	4	43	39	40	48	43	42	42	72.7	Alto	
15	MÉXICO	26	152621	FD	B+7	0	8	44	41	42	41	43	42	42	72.6	Alto	
16	MICHOACÁN	04	160428	FA	B+1	0	2	47	39	38	44	41	43	42	72.5	Alto	
14	JALISCO	18	141823	FA	B+1	0	2	45	44	40	44	41	38	42	72.5	Alto	
25	SINALOA	07	250723	FA	B+1	0	2	48	43	42	39	41	40	42	72.5	Alto	
15	MÉXICO	29	152921	FD	B+7	0	8	44	41	39	41	43	43	42	72.3	Alto	
11	GUANAJUATO	01	110121	FD	B+2	0	3	49	47	37	38	40	40	42	72.0	Alto	
26	SONORA	07	260726	FA	B+1	0	2	38	43	43	42	42	42	42	71.7	Alto	
08	CHIHUAHUA	09	080921	FD	B+2	0	3	44	44	39	40	42	40	42	71.7	Alto	
19	NUEVO LEÓN	01	190123	FD	B+4	0	5	41	42	44	41	42	39	42	71.6	Alto	
02	BAJA CALIFORNIA	05	020525	FA	B+2	0	3	47	38	40	42	42	40	41	71.5	Alto	
15	MÉXICO	39	153927	FA	B+1	0	2	49	37	44	40	42	37	41	71.2	Alto	
14	JALISCO	17	141721	FD	B+1	0	2	45	45	39	41	40	38	41	71.0	Alto	

Clasificación de MACS por nivel de operación para la asignación de 35 dobles turnos
periodo del 5 de mayo al 15 de junio de 2014

Entidad	Dtto.	Clave módulo	Tipo	Config.	Doble turno	Estaciones de trabajo	Semanas operativas						% Aprov. de capacidad instalada	Nivel de operación	Asignación de dobles turnos		
							Productividad por estación de trabajo					Prod. Prom.					
							201420	201421	201422	201423	201424					201425	
15	MÉXICO	40	154021	FD	B+3	0	4	41	40	39	42	41	44	41	70.8	Alto	
21	PUEBLA	05	210523	FA	B+1	0	2	40	43	39	41	43	40	41	70.7	Alto	
21	PUEBLA	10	211026	FA	B+2	0	3	45	47	39	39	41	36	41	70.7	Alto	
24	SAN LUIS POTOSÍ	02	240221	FD	B+3	0	4	41	42	38	38	45	42	41	70.6	Alto	
14	JALISCO	11	141121	FD	B+3	0	4	43	47	41	40	37	39	41	70.4	Alto	
11	GUANAJUATO	02	110228	FA	B+1	0	2	51	45	26	43	43	38	41	70.4	Alto	
11	GUANAJUATO	10	111021	FD	B+2	0	3	47	39	38	40	39	42	41	70.4	Alto	
31	YUCATÁN	01	310121	FD	B+1	0	2	42	42	41	43	34	43	41	70.2	Alto	
09	DISTRITO FEDERAL	10	091021	FD	B+5	0	6	43	41	39	43	39	39	41	70.0	Alto	
02	BAJA CALIFORNIA	04	020426	FD	B+5	0	6	36	47	38	42	40	40	40	69.8	Alto	
22	QUERÉTARO	03	220327	FA	B+1	0	2	39	44	40	41	40	39	40	69.6	Alto	
02	BAJA CALIFORNIA	03	020322	FA	B+1	0	2	40	42	40	39	42	40	40	69.5	Alto	
20	OAXACA	07	200729	FA	B+1	0	2	43	41	38	37	45	37	40	69.4	Alto	
19	NUEVO LEÓN	01	190122	FA	B+3	0	4	43	35	39	42	41	40	40	69.0	Alto	
28	TAMAULIPAS	08	280823	FA	B+3	0	4	47	40	37	37	39	40	40	68.9	Alto	
11	GUANAJUATO	13	111324	FA	B+1	0	2	43	39	38	38	41	40	40	68.9	Alto	
07	CHIAPAS	11	071121	FD	B+4	0	5	43	41	37	40	38	40	40	68.8	Alto	
07	CHIAPAS	10	071021	FD	B+2	0	3	41	43	40	40	36	38	40	68.5	Alto	
15	MÉXICO	05	150525	FA	B+2	0	3	44	38	32	40	42	42	40	68.5	Alto	
19	NUEVO LEÓN	08	190822	FA	B+3	0	4	40	40	39	42	40	37	40	68.2	Alto	
31	YUCATÁN	01	310128	FA	B+1	0	2	39	41	42	35	37	41	39	68.1	Alto	
11	GUANAJUATO	13	111321	FD	B+2	0	3	46	38	38	37	37	41	39	67.8	Alto	
15	MÉXICO	35	153521	FD	B+3	0	4	38	43	37	40	40	38	39	67.7	Alto	
15	MÉXICO	12	151227	FA	B+2	0	3	36	45	40	36	41	38	39	67.7	Alto	
15	MÉXICO	23	152326	FA	B+1	0	2	39	41	42	33	41	39	39	67.6	Alto	
11	GUANAJUATO	05	110521	FD	B+4	0	5	42	41	36	39	40	37	39	67.5	Alto	
07	CHIAPAS	09	070921	FD	B+3	0	4	43	37	39	37	39	39	39	67.3	Alto	
15	MÉXICO	27	152722	FA	B+2	0	3	37	30	36	36	52	43	39	67.2	Alto	
08	CHIHUAHUA	07	080722	FA	B+1	0	2	31	42	39	39	38	44	39	67.2	Alto	
17	MORELOS	04	170421	FD	B+4	0	5	48	42	41	34	29	40	39	67.2	Alto	
24	SAN LUIS POTOSÍ	01	240121	FD	B+2	0	3	47	39	37	37	36	38	39	67.1	Alto	
11	GUANAJUATO	02	110223	FA	B+1	0	2	48	42	22	39	41	42	39	66.8	Alto	
28	TAMAULIPAS	01	280127	FA	B	0	1	34	25	47	42	43	41	39	66.7	Alto	
21	PUEBLA	14	211421	FD	B+2	0	3	39	39	36	39	37	40	38	66.4	Alto	
01	AGUASCALIENTES	03	010326	FA	B+1	0	2	42	37	36	35	37	44	38	66.3	Alto	
16	MICHOACÁN	07	160721	FD	B+2	0	3	38	38	36	40	39	39	38	66.0	Alto	
14	JALISCO	03	140326	FA	B+1	0	2	45	34	38	38	38	37	38	65.9	Alto	
15	MÉXICO	09	150921	FD	B+3	0	4	37	40	38	39	39	38	38	65.9	Alto	
15	MÉXICO	09	150922	FA	B+2	0	3	44	40	35	36	36	38	38	65.8	Alto	
15	MÉXICO	17	151721	FD	B+7	0	8	38	38	34	38	41	39	38	65.8	Alto	
26	SONORA	02	260222	FD	B+6	0	7	40	36	38	39	39	36	38	65.7	Alto	
07	CHIAPAS	04	070422	FA	B+1	0	2	45	23	50	40	36	34	38	65.5	Alto	
30	VERACRUZ	12	301226	FA	B+2	0	3	37	40	34	40	39	38	38	65.4	Alto	

Clasificación de MACS por nivel de operación para la asignación de 35 dobles turnos
periodo del 5 de mayo al 15 de junio de 2014

Entidad	Dtto.	Clave módulo	Tipo	Config.	Doble turno	Estaciones de trabajo	Semanas operativas						% Aprov. de capacidad instalada	Nivel de operación	Asignación de dobles turnos		
							Productividad por estación de trabajo					Prod. Prom.					
							201420	201421	201422	201423	201424					201425	
32	ZACATECAS	01	320121	FD	B+3	0	4	41	37	38	37	37	37	38	65.3	Alto	
16	MICHOACÁN	05	160521	FD	B+5	0	6	40	36	37	38	38	38	38	65.2	Alto	
19	NUEVO LEÓN	07	190722	FA	B+5	0	6	41	36	39	37	38	34	37	64.6	Medio	
15	MÉXICO	07	150721	FD	B+9	0	10	40	36	36	38	38	37	37	64.6	Medio	
14	JALISCO	06	140626	FA	B+1	0	2	47	36	40	34	39	28	37	64.5	Medio	
24	SAN LUIS POTOSÍ	07	240721	FD	B+2	0	3	41	35	33	37	35	43	37	64.4	Medio	
15	MÉXICO	10	151024	FA	B+2	0	3	44	35	36	36	38	34	37	64.1	Medio	
22	QUERÉTARO	02	220226	FA	B+1	0	2	40	39	35	34	39	37	37	64.1	Medio	
28	TAMAULIPAS	03	280327	FD	B+2	0	3	38	38	35	37	37	38	37	64.0	Medio	
15	MÉXICO	36	153621	FD	B+2	0	3	39	41	36	37	34	35	37	64.0	Medio	
02	BAJA CALIFORNIA	07	020722	FA	B+2	0	3	31	38	39	39	40	35	37	63.7	Medio	
28	TAMAULIPAS	04	280427	FA	B+1	0	2	41	37	35	37	38	34	37	63.7	Medio	
08	CHIHUAHUA	03	080321	FD	B+4	0	5	41	37	35	37	34	37	37	63.5	Medio	
07	CHIAPAS	04	070421	FD	B+2	0	3	39	36	35	37	38	36	37	63.3	Medio	
14	JALISCO	15	141521	FD	B+1	0	2	44	35	36	36	34	35	37	63.2	Medio	
03	BAJA CALIFORNIA SUR	02	030228	FA	B+2	0	3	39	36	36	36	37	35	37	63.2	Medio	
15	MÉXICO	13	151321	FD	B+7	0	8	36	36	36	36	37	38	37	63.1	Medio	
08	CHIHUAHUA	02	080221	FD	B+5	0	6	37	36	37	37	38	35	37	63.0	Medio	
19	NUEVO LEÓN	12	191228	FA	B+1	0	2	36	31	36	39	37	39	36	62.8	Medio	
06	COLIMA	01	060128	FA	B	0	1	30	39	39	33	42	33	36	62.4	Medio	
12	GUERRERO	08	120821	FD	B+2	0	3	37	41	31	35	43	31	36	62.4	Medio	
15	MÉXICO	11	151121	FD	B+7	0	8	37	33	36	37	38	37	36	62.3	Medio	
15	MÉXICO	32	153222	FA	B+3	0	4	35	32	33	35	41	41	36	62.2	Medio	
04	CAMPECHE	02	040221	FD	B+5	0	6	40	35	38	34	32	38	36	62.2	Medio	
15	MÉXICO	01	150121	FD	B+2	0	3	37	35	36	36	37	34	36	61.8	Medio	
06	COLIMA	01	060121	FD	B+1	0	2	44	37	35	35	32	32	36	61.8	Medio	
07	CHIAPAS	05	070521	FD	B+6	0	7	38	38	41	33	26	38	36	61.4	Medio	
26	SONORA	03	260323	FA	B+2	0	3	45	39	33	34	28	34	35	61.2	Medio	
30	VERACRUZ	11	301129	FA	B+1	0	2	39	35	34	37	34	33	35	61.2	Medio	
14	JALISCO	12	141229	FA	B+2	0	3	40	38	38	31	24	43	35	61.2	Medio	
02	BAJA CALIFORNIA	08	020825	FA	B+1	0	2	39	32	32	37	36	36	35	61.1	Medio	
07	CHIAPAS	05	070528	FA	B+1	0	2	27	41	32	39	38	34	35	60.5	Medio	
14	JALISCO	01	140121	FD	B+1	0	2	40	34	36	31	37	32	35	60.2	Medio	
30	VERACRUZ	20	302021	FD	B+4	0	5	40	39	31	32	33	33	35	60.1	Medio	
12	GUERRERO	05	120521	FD	B+3	0	4	33	38	31	35	37	33	35	59.6	Medio	
11	GUANAJUATO	11	111130	FA	B+1	0	2	38	37	37	31	32	33	35	59.6	Medio	
28	TAMAULIPAS	01	280121	FD	B+5	0	6	34	34	31	37	36	35	34	59.4	Medio	
14	JALISCO	15	141523	FA	B+1	0	2	41	36	29	31	38	32	34	59.3	Medio	
21	PUEBLA	14	211426	FA	B+1	0	2	35	35	33	34	36	33	34	59.2	Medio	
26	SONORA	03	260321	FD	B+6	0	7	36	34	35	35	30	35	34	58.7	Medio	
08	CHIHUAHUA	03	080323	FA	B+1	0	2	41	36	31	33	33	31	34	58.6	Medio	
28	TAMAULIPAS	06	280621	FD	B+3	0	4	35	32	33	35	33	34	34	58.1	Medio	
21	PUEBLA	12	211221	FD	B+3	0	4	37	35	32	34	34	30	34	57.8	Medio	

Clasificación de MACS por nivel de operación para la asignación de 35 dobles turnos
periodo del 5 de mayo al 15 de junio de 2014

Entidad	Dtto.	Clave módulo	Tipo	Config.	Doble turno	Estaciones de trabajo	Semanas operativas						% Aprov. de capacidad instalada	Nivel de operación	Asignación de dobles turnos		
							Productividad por estación de trabajo									Prod. Prom.	
							201420	201421	201422	201423	201424	201425					
30	VERACRUZ	07	300721	FD	B+4	0	5	34	38	31	33	35	30	33	57.7	Medio	
29	TLAXCALA	02	290221	FD	B+4	0	5	37	37	31	34	31	31	33	57.5	Medio	
23	QUINTANA ROO	01	230121	FD	B+4	0	5	41	30	32	31	29	33	33	56.4	Medio	
28	TAMAULIPAS	01	280131	FA	B+1	0	2	25	34	31	35	35	37	33	56.3	Medio	
14	JALISCO	10	141021	FD	B+3	0	4	36	32	33	32	30	31	32	55.5	Medio	
15	MÉXICO	12	151224	FA	B+1	0	2	31	32	34	35	31	30	32	55.5	Medio	
30	VERACRUZ	04	300421	FD	B+4	0	5	33	33	33	33	29	32	32	55.5	Medio	
20	OAXACA	03	200329	FA	B+1	0	2	35	37	28	32	32	29	32	55.5	Medio	
20	OAXACA	11	201121	FD	B+3	0	4	35	32	31	36	31	29	32	55.4	Medio	
31	YUCATÁN	03	310330	FA	B+2	0	3	37	36	37	31	28	23	32	55.3	Medio	
10	DURANGO	03	100321	FD	B+1	0	2	34	36	32	28	35	27	32	55.3	Medio	
32	ZACATECAS	03	320321	FD	B+4	0	5	35	30	30	32	33	31	32	55.2	Medio	
06	COLIMA	01	060126	FA	B+2	0	3	32	30	32	33	34	31	32	55.1	Medio	
01	AGUASCALIENTES	03	010321	FA	B+3	0	4	31	31	31	33	34	31	32	54.9	Medio	
14	JALISCO	05	140521	FD	B+4	0	5	33	34	32	29	34	29	32	54.7	Medio	
30	VERACRUZ	01	300121	FD	B+2	0	3	35	33	33	31	27	30	32	54.4	Medio	
06	COLIMA	01	060130	FA	B+2	0	3	33	32	31	31	34	30	32	54.4	Medio	
28	TAMAULIPAS	02	280221	FD	B+5	0	6	36	30	31	31	30	30	31	54.0	Medio	
22	QUERÉTARO	04	220427	FD	B+4	0	5	34	32	29	32	31	30	31	54.0	Medio	
28	TAMAULIPAS	04	280426	FA	B+1	0	2	36	33	29	33	28	28	31	53.5	Medio	
16	MICHOACÁN	11	161122	FA	B+1	0	2	32	31	31	30	35	27	31	53.4	Medio	
16	MICHOACÁN	02	160221	FD	B+2	0	3	33	30	31	30	30	30	31	53.1	Medio	
22	QUERÉTARO	02	220225	FA	B+2	0	3	29	31	29	34	31	30	31	53.1	Medio	
16	MICHOACÁN	11	161121	FD	B+3	0	4	29	32	29	32	32	30	31	52.8	Medio	
16	MICHOACÁN	06	160621	FD	B+3	0	4	28	33	30	30	31	32	31	52.7	Medio	
06	COLIMA	02	060225	FA	B+2	0	3	28	35	33	31	30	27	30	52.6	Medio	
13	HIDALGO	01	130121	FD	B+4	0	5	33	29	27	33	29	30	30	52.4	Medio	
26	SONORA	04	260421	FD	B+3	0	4	30	31	29	33	29	27	30	51.5	Medio	
28	TAMAULIPAS	04	280429	FA	B+1	0	2	40	32	25	30	27	25	30	51.4	Medio	
14	JALISCO	02	140224	FA	B+1	0	2	31	31	26	32	30	28	30	51.4	Medio	
26	SONORA	03	260325	FA	B+1	0	2	37	28	26	29	29	28	30	51.3	Medio	
19	NUEVO LEÓN	12	191221	FD	B+2	0	3	30	29	28	33	28	30	30	51.3	Medio	
13	HIDALGO	03	130325	FD	B+5	0	6	28	31	29	28	32	29	29	50.7	Medio	
10	DURANGO	02	100222	FA	B+3	0	4	27	38	26	27	30	29	29	50.7	Medio	
27	TABASCO	01	270131	FA	B+1	0	2	28	29	28	31	28	30	29	49.9	Medio	
32	ZACATECAS	03	320332	FA	B+1	0	2	30	27	23	32	32	29	29	49.9	Medio	
32	ZACATECAS	02	320221	FD	B+1	0	2	28	28	30	30	29	28	29	49.4	Medio	
30	VERACRUZ	18	301821	FD	B+1	0	2	29	31	30	25	27	29	29	49.2	Medio	
14	JALISCO	17	141727	FA	B+1	0	2	29	32	29	24	28	27	28	48.9	Medio	
19	NUEVO LEÓN	09	190921	FD	B+2	0	3	29	28	26	31	26	29	28	48.3	Medio	
14	JALISCO	08	140821	FD	B+1	0	2	30	34	27	23	29	24	28	48.3	Medio	
26	SONORA	05	260528	FD	B+6	0	7	29	29	28	26	27	26	28	47.5	Medio	
16	MICHOACÁN	06	160627	FA	B+3	0	4	31	28	24	25	28	27	27	47.1	Medio	

Clasificación de MACS por nivel de operación para la asignación de 35 dobles turnos
periodo del 5 de mayo al 15 de junio de 2014

Entidad	Dtto.	Clave módulo	Tipo	Config.	Doble turno	Estaciones de trabajo	Semanas operativas						% Aprov. de capacidad instalada	Nivel de operación	Asignación de dobles turnos		
							Productividad por estación de trabajo									Prod. Prom.	
							201420	201421	201422	201423	201424	201425					
30	VERACRUZ	19	301928	FA	B+1	0	2	28	24	26	30	27	29	27	47.0	Medio	
11	GUANAJUATO	08	110826	FA	B+1	0	2	31	29	27	25	26	26	27	46.8	Medio	
25	SINALOA	01	250121	FD	B+1	0	2	26	29	26	27	27	28	27	46.8	Medio	
28	TAMAULIPAS	04	280421	FD	B+6	0	7	32	25	27	28	25	26	27	46.6	Medio	
30	VERACRUZ	17	301733	FA	B+1	0	2	31	21	26	26	27	30	27	46.2	Medio	
30	VERACRUZ	19	301921	FD	B+4	0	5	31	25	26	27	25	25	27	45.7	Medio	
31	YUCATÁN	02	310221	FD	B+1	0	2	28	24	28	27	25	25	26	45.1	Medio	
13	HIDALGO	07	130726	FA	B+1	0	2	25	28	27	25	25	25	26	44.4	Medio	
10	DURANGO	01	100137	FA	B+1	0	2	26	25	24	26	27	24	25	43.5	Medio	
25	SINALOA	06	250621	FD	B+1	0	2	26	23	26	25	25	24	25	42.9	Medio	
28	TAMAULIPAS	01	280129	FA	B+1	0	2	23	22	22	27	28	26	25	42.6	Medio	
20	OAXACA	02	200221	FD	B+1	0	2	26	26	23	22	23	22	24	41.1	Medio	
28	TAMAULIPAS	01	280130	FA	B+1	0	2	25	21	21	24	26	23	23	40.3	Medio	
14	JALISCO	01	140128	FA	B	0	1	23	28	24	15	28	22	23	40.2	Medio	
03	BAJA CALIFORNIA SUR	01	030121	FD	B	0	1	19	27	21	28	22	22	23	39.8	Medio	
28	TAMAULIPAS	07	280728	FA	B+1	0	2	29	23	28	26	14	16	23	39.1	Medio	
01	AGUASCALIENTES	01	010127	FA	B+1	0	2	23	22	22	21	27	21	23	38.9	Medio	
03	BAJA CALIFORNIA SUR	01	030122	FA	B+1	0	2	24	21	23	25	21	21	22	38.8	Medio	
05	COAHUILA	01	050121	FD	B+1	0	2	22	21	21	26	22	22	22	38.6	Medio	
05	COAHUILA	01	050122	FA	B+1	0	2	21	24	24	26	16	16	21	36.7	Medio	
13	HIDALGO	05	130528	FA	B+2	0	3	18	22	19	23	19	21	20	35.1	Medio	
19	NUEVO LEÓN	12	191229	FA	B+1	0	2	20	21	24	20	18	16	20	34.7	Bajo	
05	COAHUILA	03	050321	FD	B+2	0	3	13	14	19	19	17	19	17	28.9	Bajo	
30	VERACRUZ	15	301529	FA	B+1	0	2	20	17	14	18	15	14	16	28.2	Bajo	
30	VERACRUZ	14	301433	FA	B+1	0	2	14	13	14	13	12	23	15	25.5	Bajo	
05	COAHUILA	06	050622	FA	B+3	0	4	13	15	16	15	14	13	14	24.7	Bajo	
05	COAHUILA	07	050722	FA	B+1	0	2	14	14	15	10	16	11	13	22.9	Bajo	
05	COAHUILA	05	050532	FA	B+1	0	2	13	14	14	16	12	10	13	22.8	Bajo	
05	COAHUILA	04	050422	FA	B+1	0	2	11	11	12	14	13	13	12	21.3	Bajo	
16	MICHOACÁN	10	161022	FA	B+1	0	2	16	7	5	10	13	19	12	20.3	Bajo	
05	COAHUILA	03	050322	FA	B+1	0	2	12	11	11	12	12	10	11	19.3	Bajo	
05	COAHUILA	02	050229	FA	B+1	0	2	13	11	12	10	8	12	11	18.8	Bajo	
05	COAHUILA	06	050628	FA	B+1	0	2	8	7	13	12	11	10	10	17.6	Bajo	
05	COAHUILA	07	050721	FD	B+2	0	3	8	10	9	10	12	12	10	17.5	Bajo	
05	COAHUILA	04	050421	FD	B+3	0	4	9	10	9	11	10	10	10	16.8	Bajo	
05	COAHUILA	05	050521	FD	B+3	0	4	9	10	11	10	9	8	10	16.5	Bajo	
05	COAHUILA	07	050723	FA	B+1	0	2	9	8	10	12	9	7	9	15.8	Bajo	
05	COAHUILA	02	050221	FD	B+1	0	2	8	7	9	10	9	11	9	15.6	Bajo	
05	COAHUILA	06	050621	FD	B+1	0	2	8	9	9	12	10	6	9	15.2	Bajo	
05	COAHUILA	05	050533	FA	B+1	0	2	6	8	9	11	9	8	9	14.7	Bajo	
18	NAYARIT	02	180223	FA	B+1	0	2	6	10	7	8	8	5	7	12.5	Bajo	
18	NAYARIT	03	180321	FD	B+1	0	2	5	7	6	6	4	4	5	9.2	Bajo	
18	NAYARIT	01	180121	FD	B+1	0	2	5	5	4	6	4	3	4	7.6	Bajo	

Clasificación de MACS por nivel de operación para la asignación de 35 dobles turnos
periodo del 5 de mayo al 15 de junio de 2014

Entidad	Dtto.	Clave módulo	Tipo	Config.	Doble turno	Estaciones de trabajo	Semanas operativas						% Aprov. de capacidad instalada	Nivel de operación	Asignación de dobles turnos		
							Productividad por estación de trabajo					Prod. Prom.					
							201420	201421	201422	201423	201424					201425	
26	SONORA *	05	260527	FA	B+1	0	2	80	75	76	87	79	82	80	137.6	Rebasado	
Total		345				0	1180	42	40	39	40	40	39	40	68.88888515	Alto	35

*El módulo 260527, tiene un porcentaje de aprovechamiento del 137.6%, sin embargo fue descartado para asignarle doble turno, debido a que se encuentra ubicado en una oficina pública (Registro Civil) la cual brinda atención hasta las tres de la tarde, sin opción de ampliación de horario, asimismo, no cuenta con espacio suficiente para incrementar estaciones de trabajo.

**Plantilla para el reforzamiento de 35 dobles turnos para la
 Campaña Anual Intensa 2014 - 2015**

	Entidad	Doble turno	Plantilla				
		Reforzamiento para la CAI 2014 - 2015	R.M.	O.E.T.	A.A.C.	D.M.I	Total
01	AGUASCALIENTES	0	0	0	0	0	0
02	BAJA CALIFORNIA	0	0	0	0	0	0
03	BAJA CALIFORNIA SUR	0	0	0	0	0	0
04	CAMPECHE	0	0	0	0	0	0
05	COAHUILA	0	0	0	0	0	0
06	COLIMA	0	0	0	0	0	0
07	CHIAPAS	1	1	2	1	1	5
08	CHIHUAHUA	1	1	2	1	1	5
09	DISTRITO FEDERAL	4	4	15	4	4	27
10	DURANGO	0	0	0	0	0	0
11	GUANAJUATO	5	5	13	5	5	28
12	GUERRERO	0	0	0	0	0	0
13	HIDALGO	0	0	0	0	0	0
14	JALISCO	3	3	6	3	3	15
15	MÉXICO	10	10	31	10	10	61
16	MICHOACÁN	2	2	7	2	2	13
17	MORELOS	0	0	0	0	0	0
18	NAYARIT	0	0	0	0	0	0
19	NUEVO LEÓN	2	2	8	2	2	14
20	OAXACA	0	0	0	0	0	0
21	PUEBLA	0	0	0	0	0	0
22	QUERÉTARO	1	1	4	1	1	7
23	QUINTANA ROO	1	1	2	1	1	5
24	SAN LUIS POTOSÍ	1	1	2	1	1	5
25	SINALOA	1	1	2	1	1	5
26	SONORA	0	0	0	0	0	0
27	TABASCO	3	3	11	3	3	20
28	TAMAULIPAS	0	0	0	0	0	0
29	TLAXCALA	0	0	0	0	0	0
30	VERACRUZ	0	0	0	0	0	0
31	YUCATÁN	0	0	0	0	0	0
32	ZACATECAS	0	0	0	0	0	0
Total		35	35	105	35	35	210

**Módulos de Atención Ciudadana
 Corte al 14 de agosto 2014**

	ENTIDAD	DTTO	CLAVE MÓDULO	TIPO	CONFIGURACIÓN		DOBLE TURNO
					TURNO MATUTINO	TURNO VESPERTINO	
01	AGUASCALIENTES	01	010121	FD	B+1	B+1	1
01	AGUASCALIENTES	01	010122	M	B+1		
01	AGUASCALIENTES	01	010123	M	B+1		
01	AGUASCALIENTES	01	010127	FA	B+1		
01	AGUASCALIENTES	01	010129	SF	B+1		
01	AGUASCALIENTES	02	010222	FD	B+2	B+2	1
01	AGUASCALIENTES	02	010223	FA	B+1	B+1	1
01	AGUASCALIENTES	02	010230	FA	B+1	B+1	1
01	AGUASCALIENTES	03	010321	FA	B+3		
01	AGUASCALIENTES	03	010322	FD	B+1		
01	AGUASCALIENTES	03	010324	FA	B+1	B+1	1
01	AGUASCALIENTES	03	010326	FA	B+1		
	Total AGUASCALIENTES		12				5
02	BAJA CALIFORNIA	01	020121	FD	B+3	B+3	1
02	BAJA CALIFORNIA	01	020122	FA	B+3	B+3	1
02	BAJA CALIFORNIA	02	020221	FD	B+3	B+3	1
02	BAJA CALIFORNIA	02	020222	FA	B+2	B+2	1
02	BAJA CALIFORNIA	03	020321	FD	B+4	B+4	1
02	BAJA CALIFORNIA	03	020322	FA	B+1		
02	BAJA CALIFORNIA	03	020325	M	B		
02	BAJA CALIFORNIA	04	020422	FA	B+4		
02	BAJA CALIFORNIA	04	020426	FD	B+5		
02	BAJA CALIFORNIA	05	020521	FD	B+3	B+3	1
02	BAJA CALIFORNIA	05	020524	FA	B+3	B+3	1
02	BAJA CALIFORNIA	05	020525	FA	B+2		
02	BAJA CALIFORNIA	06	020621	FD	B+4	B+4	1
02	BAJA CALIFORNIA	06	020624	FA	B+1		
02	BAJA CALIFORNIA	07	020722	FA	B+2		
02	BAJA CALIFORNIA	07	020723	SF	B+1		
02	BAJA CALIFORNIA	07	020725	M	B+1		
02	BAJA CALIFORNIA	07	020726	FD	B+2	B+2	1
02	BAJA CALIFORNIA	08	020821	FD	B+5	B+5	1
02	BAJA CALIFORNIA	08	020822	FA	B+2		
02	BAJA CALIFORNIA	08	020825	FA	B+1		
	Total BAJA CALIFORNIA		21				10
03	BAJA CALIFORNIA SUR	01	030121	FD	B		
03	BAJA CALIFORNIA SUR	01	030122	FA	B+1		
03	BAJA CALIFORNIA SUR	01	030123	M	B		
03	BAJA CALIFORNIA SUR	01	030125	FA	B+2		
03	BAJA CALIFORNIA SUR	01	030126	M	B+1		
03	BAJA CALIFORNIA SUR	02	030221	FD	B+3		
03	BAJA CALIFORNIA SUR	02	030222	M	B		
03	BAJA CALIFORNIA SUR	02	030227	FA	B+3	B+1	1
03	BAJA CALIFORNIA SUR	02	030228	FA	B+2		
	Total BAJA CALIFORNIA SUR		9				1
04	CAMPECHE	01	040121	FD	B+5	B+5	1

**Módulos de Atención Ciudadana
 Corte al 14 de agosto 2014**

	ENTIDAD	DTTO	CLAVE MÓDULO	TIPO	CONFIGURACIÓN		DOBLE TURNO
					TURNO MATUTINO	TURNO VESPERTINO	
04	CAMPECHE	01	040124	M	B+1		
04	CAMPECHE	01	040126	M	B+1		
04	CAMPECHE	01	040128	M	B		
04	CAMPECHE	02	040221	FD	B+5		
04	CAMPECHE	02	040223	M	B		
04	CAMPECHE	02	040224	M	B+1		
04	CAMPECHE	02	040228	M	B+1		
04	CAMPECHE	02	040230	SF	B+1		
	Total CAMPECHE		9				1
05	COAHUILA	01	050121	FD	B+1		
05	COAHUILA	01	050122	FA	B+1		
05	COAHUILA	01	050123	M	B+1		
05	COAHUILA	02	050221	FD	B+1		
05	COAHUILA	02	050222	M	B+1		
05	COAHUILA	02	050223	M	B+1		
05	COAHUILA	02	050224	M	B+1		
05	COAHUILA	02	050229	FA	B+1		
05	COAHUILA	03	050321	FD	B+2		
05	COAHUILA	03	050322	FA	B+1		
05	COAHUILA	03	050323	M	B+1		
05	COAHUILA	03	050328	M	B+1		
05	COAHUILA	04	050421	FD	B+3		
05	COAHUILA	04	050422	FA	B+1		
05	COAHUILA	05	050521	FD	B+3		
05	COAHUILA	05	050524	M	B+1		
05	COAHUILA	05	050532	FA	B+1		
05	COAHUILA	05	050533	FA	B+1		
05	COAHUILA	05	050534	M	B		
05	COAHUILA	06	050621	FD	B+1		
05	COAHUILA	06	050622	FA	B+3		
05	COAHUILA	06	050628	FA	B+1		
05	COAHUILA	07	050721	FD	B+2		
05	COAHUILA	07	050722	FA	B+1		
05	COAHUILA	07	050723	FA	B+1		
	Total COAHUILA		25				0
06	COLIMA	01	060121	FD	B+1		
06	COLIMA	01	060123	M	B+1		
06	COLIMA	01	060126	FA	B+2		
06	COLIMA	01	060128	FA	B		
06	COLIMA	01	060130	FA	B+2		
06	COLIMA	02	060221	FD	B+3		
06	COLIMA	02	060222	SF	B+1		
06	COLIMA	02	060225	FA	B+2		
	Total COLIMA		8				0
07	CHIAPAS	01	070121	FD	B+2		
07	CHIAPAS	01	070123	M	B+1		

**Módulos de Atención Ciudadana
 Corte al 14 de agosto 2014**

	ENTIDAD	DTTO	CLAVE MÓDULO	TIPO	CONFIGURACIÓN		DOBLE TURNO
					TURNO MATUTINO	TURNO VESPERTINO	
07	CHIAPAS	01	070130	M	B+1		
07	CHIAPAS	01	070131	M	B+1		
07	CHIAPAS	01	070135	M	B+1		
07	CHIAPAS	02	070221	FD	B+1		
07	CHIAPAS	02	070229	M	B+1		
07	CHIAPAS	02	070230	M	B+1		
07	CHIAPAS	02	070231	M	B+1		
07	CHIAPAS	03	070321	FD	B+2		
07	CHIAPAS	03	070322	M	B+1		
07	CHIAPAS	03	070330	M	B+1		
07	CHIAPAS	03	070331	M	B+1		
07	CHIAPAS	04	070421	FD	B+2		
07	CHIAPAS	04	070422	FA	B+1		
07	CHIAPAS	04	070423	M	B+1		
07	CHIAPAS	04	070430	M	B+1		
07	CHIAPAS	05	070521	FD	B+6		
07	CHIAPAS	05	070527	M	B+1		
07	CHIAPAS	05	070528	FA	B+1		
07	CHIAPAS	06	070621	FD	B+3	B+3	1
07	CHIAPAS	06	070627	M	B+1		
07	CHIAPAS	06	070629	M	B+1		
07	CHIAPAS	06	070633	SF	B+1		
07	CHIAPAS	06	070635	M	B+1		
07	CHIAPAS	07	070721	FD	B+1		
07	CHIAPAS	07	070727	M	B+1		
07	CHIAPAS	07	070728	SF	B+1		
07	CHIAPAS	07	070731	M	B+1		
07	CHIAPAS	08	070821	FD	B+4		
07	CHIAPAS	08	070830	M	B+1		
07	CHIAPAS	08	070831	M	B+1		
07	CHIAPAS	08	070834	M	B+1		
07	CHIAPAS	09	070921	FD	B+3		
07	CHIAPAS	09	070922	FA	B+2		
07	CHIAPAS	09	070925	SF	B+1		
07	CHIAPAS	10	071021	FD	B+2		
07	CHIAPAS	10	071030	M	B+1		
07	CHIAPAS	10	071033	FA	B+1		
07	CHIAPAS	10	071034	M	B+1		
07	CHIAPAS	11	071121	FD	B+4		
07	CHIAPAS	11	071131	M	B+1		
07	CHIAPAS	11	071132	M	B+1		
07	CHIAPAS	12	071221	FD	B+2	B+2	1
07	CHIAPAS	12	071227	FA	B+1	B+1	1
07	CHIAPAS	12	071228	M	B+1		
07	CHIAPAS	12	071229	M	B+1		
	Total CHIAPAS		47				3

**Módulos de Atención Ciudadana
 Corte al 14 de agosto 2014**

	ENTIDAD	DTTO	CLAVE MÓDULO	TIPO	CONFIGURACIÓN		DOBLE TURNO
					TURNO MATUTINO	TURNO VESPERTINO	
08	CHIHUAHUA	01	080121	FD	B+3		
08	CHIHUAHUA	01	080122	M	B		
08	CHIHUAHUA	01	080123	FA	B+1	B+1	1
08	CHIHUAHUA	01	080130	FA	B+2		
08	CHIHUAHUA	02	080221	FD	B+5		
08	CHIHUAHUA	02	080222	FA	B+1	B+1	1
08	CHIHUAHUA	03	080321	FD	B+4		
08	CHIHUAHUA	03	080323	FA	B+1		
08	CHIHUAHUA	04	080421	FD	B+1	B+1	1
08	CHIHUAHUA	04	080422	FA	B+1		
08	CHIHUAHUA	05	080521	FD	B+3		
08	CHIHUAHUA	05	080523	M	B+1		
08	CHIHUAHUA	05	080535	M	B+1		
08	CHIHUAHUA	05	080538	SF	B+1		
08	CHIHUAHUA	06	080621	FD	B+2	B+2	1
08	CHIHUAHUA	06	080622	FA	B+1	B+1	1
08	CHIHUAHUA	07	080721	FD	B+2	B+2	1
08	CHIHUAHUA	07	080722	FA	B+1		
08	CHIHUAHUA	07	080723	M	B+1		
08	CHIHUAHUA	07	080724	M	B+1		
08	CHIHUAHUA	07	080736	M	B		
08	CHIHUAHUA	08	080821	FD	B+4	B+4	1
08	CHIHUAHUA	08	080822	FA	B+1	B+1	1
08	CHIHUAHUA	09	080921	FD	B+2		
08	CHIHUAHUA	09	080922	M	B		
08	CHIHUAHUA	09	080923	M	B+1		
08	CHIHUAHUA	09	080930	M	B+1		
08	CHIHUAHUA	09	080934	M	B+1		
08	CHIHUAHUA	09	080937	M	B		
	Total CHIHUAHUA		29				8
09	DISTRITO FEDERAL	01	090121	FD	B+4		
09	DISTRITO FEDERAL	02	090221	FD	B+5		
09	DISTRITO FEDERAL	02	090222	FA	B+3		
09	DISTRITO FEDERAL	03	090321	FD	B+6		
09	DISTRITO FEDERAL	04	090423	FD	B+4		
09	DISTRITO FEDERAL	05	090521	FD	B+6		
09	DISTRITO FEDERAL	06	090621	FD	B+5	B+5	1
09	DISTRITO FEDERAL	07	090721	FD	B+8		
09	DISTRITO FEDERAL	08	090821	FD	B+4	B+4	1
09	DISTRITO FEDERAL	09	090921	FD	B+4		
09	DISTRITO FEDERAL	09	090922	FA	B+2		
09	DISTRITO FEDERAL	10	091021	FD	B+5		
09	DISTRITO FEDERAL	10	091023	FA	B+1		
09	DISTRITO FEDERAL	11	091121	FD	B+6	B+6	1
09	DISTRITO FEDERAL	12	091221	FD	B+4	B+4	1
09	DISTRITO FEDERAL	13	091321	FD	B+3	B+3	1

**Módulos de Atención Ciudadana
 Corte al 14 de agosto 2014**

	ENTIDAD	DTTO	CLAVE MÓDULO	TIPO	CONFIGURACIÓN		DOBLE TURNO
					TURNO MATUTINO	TURNO VESPERTINO	
09	DISTRITO FEDERAL	14	091421	FD	B+4		
09	DISTRITO FEDERAL	15	091521	FD	B+3	B+3	1
09	DISTRITO FEDERAL	15	091522	FA	B+3	B+3	1
09	DISTRITO FEDERAL	16	091621	FD	B+14		
09	DISTRITO FEDERAL	17	091721	FD	B+5		
09	DISTRITO FEDERAL	18	091821	FD	B+5		
09	DISTRITO FEDERAL	19	091921	FD	B+4	B+4	1
09	DISTRITO FEDERAL	20	092021	FD	B+4		
09	DISTRITO FEDERAL	21	092121	FA	B+2	B+2	1
09	DISTRITO FEDERAL	21	092122	FD	B+3	B+3	1
09	DISTRITO FEDERAL	22	092221	FD	B+4	B+4	1
09	DISTRITO FEDERAL	23	092321	FD	B+4	B+4	1
09	DISTRITO FEDERAL	24	092421	FD	B+2	B+2	1
09	DISTRITO FEDERAL	24	092423	FA	B+2	B+2	1
09	DISTRITO FEDERAL	25	092521	FD	B+5	B+5	1
09	DISTRITO FEDERAL	25	092522	FA	B+5	B+5	1
09	DISTRITO FEDERAL	26	092621	FD	B+5		
09	DISTRITO FEDERAL	27	092721	FD	B+4	B+4	1
Total DISTRITO FEDERAL			34				17
10	DURANGO	01	100121	FD	B+1	B+1	1
10	DURANGO	01	100124	M	B+1		
10	DURANGO	01	100129	M	B+1		
10	DURANGO	01	100137	FA	B+1		
10	DURANGO	01	100139	M	B+1		
10	DURANGO	01	100140	M	B+1		
10	DURANGO	02	100221	FD	B+3	B+3	1
10	DURANGO	02	100222	FA	B+3		
10	DURANGO	02	100229	M	B+1		
10	DURANGO	03	100321	FD	B+1		
10	DURANGO	03	100330	M	B+1		
10	DURANGO	03	100331	M	B		
10	DURANGO	03	100332	M	B		
10	DURANGO	03	100333	M	B+1		
10	DURANGO	03	100340	M	B+1		
10	DURANGO	04	100421	FD	B+3	B+3	1
10	DURANGO	04	100422	FA	B+1	B+1	1
10	DURANGO	04	100427	SF	B+1		
Total DURANGO			18				4
11	GUANAJUATO	01	110121	FD	B+2		
11	GUANAJUATO	01	110126	M	B+1		
11	GUANAJUATO	01	110128	FA	B+1		
11	GUANAJUATO	02	110221	FD	B+2		
11	GUANAJUATO	02	110223	FA	B+1		
11	GUANAJUATO	02	110227	M	B		
11	GUANAJUATO	02	110228	FA	B+1		
11	GUANAJUATO	03	110321	FD	B+2	B+2	1

 1
 1

 3
 3

**Módulos de Atención Ciudadana
 Corte al 14 de agosto 2014**

	ENTIDAD	DTTO	CLAVE MÓDULO	TIPO	CONFIGURACIÓN		DOBLE TURNO
					TURNO MATUTINO	TURNO VESPERTINO	
11	GUANAJUATO	03	110322	FA	B+2	B+2	1
11	GUANAJUATO	03	110323	SF	B+1		
11	GUANAJUATO	04	110421	FD	B+2		
11	GUANAJUATO	04	110422	FA	B+1	B+1	1
11	GUANAJUATO	04	110428	SF	B+1		
11	GUANAJUATO	05	110521	FD	B+4		
11	GUANAJUATO	05	110525	FA	B+1		
11	GUANAJUATO	06	110621	FD	B+3	B+3	1
11	GUANAJUATO	06	110625	FA	B+1	B+1	1
11	GUANAJUATO	07	110721	FD	B+2	B+2	1
11	GUANAJUATO	07	110722	FA	B+3		
11	GUANAJUATO	07	110725	M	B+1		
11	GUANAJUATO	08	110821	FD	B+3	B+3	1
11	GUANAJUATO	08	110824	SF	B		
11	GUANAJUATO	08	110825	FA	B+1		
11	GUANAJUATO	08	110826	FA	B+1		
11	GUANAJUATO	09	110921	FD	B+3		
11	GUANAJUATO	09	110923	FA	B+2	B+2	1
11	GUANAJUATO	10	111021	FD	B+2		
11	GUANAJUATO	10	111022	FA	B+1		
11	GUANAJUATO	10	111026	M	B		
11	GUANAJUATO	10	111027	SF	B+1		
11	GUANAJUATO	11	111121	FD	B+1		
11	GUANAJUATO	11	111128	M	B+1		
11	GUANAJUATO	11	111130	FA	B+1		
11	GUANAJUATO	11	111132	M	B+1		
11	GUANAJUATO	12	111221	FD	B+3	B+3	1
11	GUANAJUATO	12	111223	FA	B+2	B+2	1
11	GUANAJUATO	13	111321	FD	B+2		
11	GUANAJUATO	13	111324	FA	B+1		
11	GUANAJUATO	13	111325	M	B		
11	GUANAJUATO	14	111421	FD	B+1	B+1	1
11	GUANAJUATO	14	111423	FA	B+1		
11	GUANAJUATO	14	111426	M	B+1		
11	GUANAJUATO	14	111428	M	B+1		
	Total GUANAJUATO		43				11
12	GUERRERO	01	120121	FD	B+1		
12	GUERRERO	01	120122	SF	B+1		
12	GUERRERO	01	120123	M	B+1		
12	GUERRERO	01	120130	M	B+1		
12	GUERRERO	01	120131	M	B+1		
12	GUERRERO	02	120221	FD	B+3		
12	GUERRERO	02	120222	M	B+1		
12	GUERRERO	02	120223	M	B+1		
12	GUERRERO	02	120229	FA	B+1		
12	GUERRERO	03	120321	FD	B+2		

**Módulos de Atención Ciudadana
 Corte al 14 de agosto 2014**

	ENTIDAD	DTTO	CLAVE MÓDULO	TIPO	CONFIGURACIÓN		DOBLE TURNO
					TURNO MATUTINO	TURNO VESPERTINO	
12	GUERRERO	03	120322	SF	B+1		
12	GUERRERO	03	120323	M	B+1		
12	GUERRERO	03	120330	M	B+1		
12	GUERRERO	04	120421	FA	B+2	B+2	1
12	GUERRERO	04	120423	SF	B+1		
12	GUERRERO	04	120427	FD	B+3	B+3	1
12	GUERRERO	05	120521	FD	B+3		
12	GUERRERO	05	120522	SF	B+1		
12	GUERRERO	05	120523	M	B+1		
12	GUERRERO	05	120530	M	B+1		
12	GUERRERO	05	120532	M	B+1		
12	GUERRERO	06	120621	FD	B+3		
12	GUERRERO	06	120622	M	B+1		
12	GUERRERO	06	120633	M	B+1		
12	GUERRERO	07	120721	FD	B+3	B+3	1
12	GUERRERO	07	120723	M	B+1		
12	GUERRERO	07	120727	M	B+1		
12	GUERRERO	08	120821	FD	B+2		
12	GUERRERO	08	120822	M	B+1		
12	GUERRERO	08	120823	M	B+1		
12	GUERRERO	08	120828	SF	B+1		
12	GUERRERO	09	120921	FD	B+3	B+3	1
12	GUERRERO	09	120922	FA	B+2	B+2	1
12	GUERRERO	09	120923	M	B+1		
	Total GUERRERO		34				5
13	HIDALGO	01	130121	FD	B+4		
13	HIDALGO	01	130122	SF	B+1		
13	HIDALGO	01	130123	M	B+1		
13	HIDALGO	02	130221	FD	B+1	B+1	1
13	HIDALGO	02	130222	M	B+1		
13	HIDALGO	02	130223	M	B+1		
13	HIDALGO	03	130321	SF	B+1		
13	HIDALGO	03	130322	M	B+1		
13	HIDALGO	03	130323	M	B+1		
13	HIDALGO	03	130325	FD	B+5		
13	HIDALGO	04	130421	FD	B+4	B+4	1
13	HIDALGO	04	130422	M	B+1		
13	HIDALGO	04	130423	SF	B+1		
13	HIDALGO	05	130521	FD	B+1	B+1	1
13	HIDALGO	05	130522	FA	B+1		
13	HIDALGO	05	130526	M	B+1		
13	HIDALGO	05	130528	FA	B+2		
13	HIDALGO	06	130621	FD	B+6	B+6	1
13	HIDALGO	06	130625	FA	B+2	B+1	1
13	HIDALGO	06	130628	SF	B		
13	HIDALGO	07	130721	FD	B+1	B+1	1

2

2

2

**Módulos de Atención Ciudadana
 Corte al 14 de agosto 2014**

	ENTIDAD	DTTO	CLAVE MÓDULO	TIPO	CONFIGURACIÓN		DOBLE TURNO
					TURNO MATUTINO	TURNO VESPERTINO	
13	HIDALGO	07	130723	M	B+1		
13	HIDALGO	07	130726	FA	B+1		
13	HIDALGO	07	130731	FA	B+1	B+1	1
	Total HIDALGO		24				7
14	JALISCO	01	140121	FD	B+1		
14	JALISCO	01	140128	FA	B		
14	JALISCO	01	140129	M	B		
14	JALISCO	01	140130	M	B+1		
14	JALISCO	02	140221	FD	B+1	B+1	1
14	JALISCO	02	140222	SF	B		
14	JALISCO	02	140223	M	B		
14	JALISCO	02	140224	FA	B+1		
14	JALISCO	03	140321	FD	B+2		
14	JALISCO	03	140323	SF	B		
14	JALISCO	03	140324	M	B		
14	JALISCO	03	140326	FA	B+1		
14	JALISCO	04	140421	FD	B+3	B+3	1
14	JALISCO	04	140422	FA	B+1		
14	JALISCO	04	140423	FA	B+1	B+1	1
14	JALISCO	05	140521	FD	B+4		
14	JALISCO	05	140522	M	B		
14	JALISCO	05	140526	SF	B		
14	JALISCO	05	140528	FA	B+1		
14	JALISCO	06	140621	FD	B+2	B+2	1
14	JALISCO	06	140624	FA	B+2		
14	JALISCO	06	140625	FA	B+1		
14	JALISCO	06	140626	FA	B+1		
14	JALISCO	07	140721	FD	B+5		
14	JALISCO	08	140821	FD	B+1		
14	JALISCO	08	140822	FA	B+1	B+1	1
14	JALISCO	08	140823	FA	B+1		
14	JALISCO	08	140824	FA	B+1	B+1	1
14	JALISCO	09	140921	FD	B+3		
14	JALISCO	09	140922	FA	B+3	B+3	1
14	JALISCO	10	141021	FD	B+3		
14	JALISCO	10	141022	FA	B+2		
14	JALISCO	11	141121	FD	B+3		
14	JALISCO	12	141221	FD	B+2		
14	JALISCO	12	141222	SF	B		
14	JALISCO	12	141227	SF	B+1		
14	JALISCO	12	141228	SF	B+1		
14	JALISCO	12	141229	FA	B+2		
14	JALISCO	13	141321	FD	B+2		
14	JALISCO	13	141322	FA	B+3	B+3	1
14	JALISCO	14	141421	FD	B+2	B+2	1
14	JALISCO	14	141423	FA	B+3		

1

**Módulos de Atención Ciudadana
 Corte al 14 de agosto 2014**

	ENTIDAD	DTTO	CLAVE MÓDULO	TIPO	CONFIGURACIÓN		DOBLE TURNO
					TURNO MATUTINO	TURNO VESPERTINO	
14	JALISCO	15	141521	FD	B+1		
14	JALISCO	15	141522	FA	B+1		
14	JALISCO	15	141523	FA	B+1		
14	JALISCO	15	141524	SF	B+1		
14	JALISCO	15	141525	M	B+1		
14	JALISCO	16	141622	FA	B+2	B+2	1
14	JALISCO	16	141624	FD	B+4	B+4	1
14	JALISCO	17	141721	FD	B+1		
14	JALISCO	17	141722	SF	B+1		
14	JALISCO	17	141723	M	B		
14	JALISCO	17	141726	SF	B+1		
14	JALISCO	17	141727	FA	B+1		
14	JALISCO	18	141821	FD	B+1		
14	JALISCO	18	141822	M	B		
14	JALISCO	18	141823	FA	B+1		
14	JALISCO	18	141824	SF	B+1		
14	JALISCO	18	141826	SF	B+1		
14	JALISCO	19	141921	FD	B+1	B+1	1
14	JALISCO	19	141922	SF	B+1		
14	JALISCO	19	141923	SF	B+1		
14	JALISCO	19	141926	SF	B+1		
	Total JALISCO		63				12
15	MÉXICO	01	150121	FD	B+2		
15	MÉXICO	01	150122	SF	B+1		
15	MÉXICO	01	150123	M	B+1		
15	MÉXICO	02	150221	FD	B+3		
15	MÉXICO	02	150223	M	B+1		
15	MÉXICO	02	150225	FA	B+2		
15	MÉXICO	03	150321	FD	B+3		
15	MÉXICO	03	150322	SF	B+1		
15	MÉXICO	03	150326	FA	B+1		
15	MÉXICO	04	150421	FD	B+3		
15	MÉXICO	04	150424	FA	B+1		
15	MÉXICO	04	150425	FA	B+2		
15	MÉXICO	05	150521	FD	B+2		
15	MÉXICO	05	150522	SF	B+1		
15	MÉXICO	05	150523	M	B+1		
15	MÉXICO	05	150525	FA	B+2		
15	MÉXICO	06	150621	FD	B+3	B+3	1
15	MÉXICO	06	150622	FA	B+1	B+1	1
15	MÉXICO	06	150623	FA	B+2		
15	MÉXICO	07	150721	FD	B+9		
15	MÉXICO	08	150822	FD	B+3		
15	MÉXICO	09	150921	FD	B+3		
15	MÉXICO	09	150922	FA	B+2		
15	MÉXICO	09	150923	M	B+1		

**Módulos de Atención Ciudadana
 Corte al 14 de agosto 2014**

	ENTIDAD	DTTO	CLAVE MÓDULO	TIPO	CONFIGURACIÓN		DOBLE TURNO
					TURNO MATUTINO	TURNO VESPERTINO	
15	MÉXICO	09	150924	FA	B+2		
15	MÉXICO	10	151021	FD	B+5		
15	MÉXICO	10	151024	FA	B+2		
15	MÉXICO	11	151121	FD	B+7		
15	MÉXICO	12	151221	FD	B+3		
15	MÉXICO	12	151223	FA	B+1	B+1	1
15	MÉXICO	12	151224	FA	B+1		
15	MÉXICO	12	151227	FA	B+2		
15	MÉXICO	13	151321	FD	B+7		
15	MÉXICO	14	151421	FD	B+3		
15	MÉXICO	15	151521	FD	B+2	B+2	1
15	MÉXICO	15	151525	FA	B+5		
15	MÉXICO	16	151621	FD	B+3	B+3	1
15	MÉXICO	16	151622	FA	B+3	B+3	1
15	MÉXICO	16	151624	FA	B+2		
15	MÉXICO	17	151721	FD	B+7		
15	MÉXICO	18	151821	FD	B+2	B+2	1
15	MÉXICO	18	151822	FA	B+1		
15	MÉXICO	18	151823	FA	B+2	B+2	1
15	MÉXICO	18	151825	M	B		
15	MÉXICO	19	151921	FD	B+2		
15	MÉXICO	19	151922	FA	B+3	B+3	1
15	MÉXICO	20	152021	FD	B+5		
15	MÉXICO	21	152121	FD	B+3		
15	MÉXICO	22	152221	FD	B+3	B+3	1
15	MÉXICO	22	152222	FA	B+3		
15	MÉXICO	23	152321	FD	B+1		
15	MÉXICO	23	152323	SF	B+1		
15	MÉXICO	23	152325	FA	B+1	B+1	1
15	MÉXICO	23	152326	FA	B+1		
15	MÉXICO	24	152423	FD	B+3	B+3	1
15	MÉXICO	25	152521	FD	B+5	B+5	1
15	MÉXICO	26	152621	FD	B+7		
15	MÉXICO	27	152721	FD	B+3	B+3	1
15	MÉXICO	27	152722	FA	B+2		
15	MÉXICO	27	152723	SF	B+1		
15	MÉXICO	28	152821	FD	B+3		
15	MÉXICO	28	152822	FA	B+3	B+3	1
15	MÉXICO	28	152824	FA	B+2		
15	MÉXICO	28	152826	FA	B+1		
15	MÉXICO	28	152829	FA	B+1		
15	MÉXICO	29	152921	FD	B+7		
15	MÉXICO	30	153021	FD	B+5	B+5	1
15	MÉXICO	31	153121	FD	B+5		
15	MÉXICO	32	153221	FD	B+3	B+3	1
15	MÉXICO	32	153222	FA	B+3		

**Módulos de Atención Ciudadana
 Corte al 14 de agosto 2014**

	ENTIDAD	DTTO	CLAVE MÓDULO	TIPO	CONFIGURACIÓN		DOBLE TURNO
					TURNO MATUTINO	TURNO VESPERTINO	
15	MÉXICO	33	153321	FD	B+3	B+3	1
15	MÉXICO	33	153323	SF	B+1		
15	MÉXICO	33	153324	FA	B+2		
15	MÉXICO	34	153421	FD	B+7		
15	MÉXICO	35	153521	FD	B+3		
15	MÉXICO	35	153522	M	B+1		
15	MÉXICO	36	153621	FD	B+2		
15	MÉXICO	36	153622	SF	B+1		
15	MÉXICO	36	153623	M	B+1		
15	MÉXICO	37	153721	FD	B+2	B+2	1
15	MÉXICO	37	153723	FA	B+3		
15	MÉXICO	38	153825	FD	B+3	B+3	1
15	MÉXICO	39	153921	FD	B+3	B+1	1
15	MÉXICO	39	153922	FA	B+1	B+1	1
15	MÉXICO	39	153925	FA	B+1		
15	MÉXICO	39	153927	FA	B+1		
15	MÉXICO	40	154021	FD	B+3		
15	MÉXICO	40	154023	FA	B+2		
15	MÉXICO	40	154024	SF	B+1		
	Total MÉXICO		89				22
16	MICHOACÁN	01	160121	FD	B+2		
16	MICHOACÁN	01	160123	M	B+1		
16	MICHOACÁN	01	160128	SF	B+1		
16	MICHOACÁN	02	160221	FD	B+2		
16	MICHOACÁN	02	160223	SF	B+1		
16	MICHOACÁN	02	160227	M	B+1		
16	MICHOACÁN	02	160229	M	B+1		
16	MICHOACÁN	03	160321	FD	B+3		
16	MICHOACÁN	03	160322	SF	B+1		
16	MICHOACÁN	03	160323	M	B+1		
16	MICHOACÁN	03	160330	M	B+1		
16	MICHOACÁN	04	160421	FD	B+2		
16	MICHOACÁN	04	160422	SF	B+1		
16	MICHOACÁN	04	160423	M	B		
16	MICHOACÁN	04	160428	FA	B+1		
16	MICHOACÁN	05	160521	FD	B+5		
16	MICHOACÁN	05	160522	FA	B+1		
16	MICHOACÁN	05	160528	SF	B+1		
16	MICHOACÁN	06	160621	FD	B+3		
16	MICHOACÁN	06	160623	M	B+1		
16	MICHOACÁN	06	160627	FA	B+3		
16	MICHOACÁN	06	160628	M	B+1		
16	MICHOACÁN	07	160721	FD	B+2		
16	MICHOACÁN	07	160722	SF	B+1		
16	MICHOACÁN	07	160723	M	B+1		
16	MICHOACÁN	07	160729	FA	B+1		

**Módulos de Atención Ciudadana
 Corte al 14 de agosto 2014**

	ENTIDAD	DTTO	CLAVE MÓDULO	TIPO	CONFIGURACIÓN		DOBLE TURNO
					TURNO MATUTINO	TURNO VESPERTINO	
16	MICHOACÁN	08	160821	FD	B+3		
16	MICHOACÁN	08	160826	FA	B+7		
16	MICHOACÁN	09	160921	FD	B+6		
16	MICHOACÁN	09	160923	M	B+1		
16	MICHOACÁN	10	161021	FD	B+3	B+3	1
16	MICHOACÁN	10	161022	FA	B+1		
16	MICHOACÁN	11	161121	FD	B+3		
16	MICHOACÁN	11	161122	FA	B+1		
16	MICHOACÁN	11	161123	M	B+1		
16	MICHOACÁN	11	161124	SF	B		
16	MICHOACÁN	11	161128	M	B		
16	MICHOACÁN	12	161221	FD	B+3		
16	MICHOACÁN	12	161222	SF	B+1		
16	MICHOACÁN	12	161223	M	B+1		
16	MICHOACÁN	12	161228	M	B+1		
	Total MICHOACÁN		41				1
17	MORELOS	01	170121	FD	B+4		
17	MORELOS	01	170123	FA	B+2	B+2	1
17	MORELOS	02	170221	FD	B+3		
17	MORELOS	02	170222	FA	B+2		
17	MORELOS	02	170223	FA	B+1		
17	MORELOS	02	170224	SF	B+1		
17	MORELOS	03	170321	FD	B+5	B+4	1
17	MORELOS	03	170322	SF	B+1		
17	MORELOS	04	170421	FD	B+4		
17	MORELOS	04	170422	SF	B+1		
17	MORELOS	05	170521	FD	B+2		
17	MORELOS	05	170522	SF	B+1		
	Total MORELOS		12				2
18	NAYARIT	01	180121	FD	B+1		
18	NAYARIT	01	180122	M	B+1		
18	NAYARIT	01	180123	SF	B+1		
18	NAYARIT	01	180124	M	B		
18	NAYARIT	02	180221	FD	B+3	B+3	1
18	NAYARIT	02	180223	FA	B+1		
18	NAYARIT	02	180229	FA	B+1	B+1	1
18	NAYARIT	03	180321	FD	B+1		
18	NAYARIT	03	180322	SF	B+1		
18	NAYARIT	03	180323	M	B+1		
18	NAYARIT	03	180329	FA	B+1	B+1	1
	Total NAYARIT		11				3
19	NUEVO LEÓN	01	190122	FA	B+3		
19	NUEVO LEÓN	01	190123	FD	B+4		
19	NUEVO LEÓN	02	190221	FD	B+5		
19	NUEVO LEÓN	02	190222	FA	B+2	B+2	1
19	NUEVO LEÓN	03	190321	FD	B+3		

**Módulos de Atención Ciudadana
 Corte al 14 de agosto 2014**

	ENTIDAD	DTTO	CLAVE MÓDULO	TIPO	CONFIGURACIÓN		DOBLE TURNO
					TURNO MATUTINO	TURNO VESPERTINO	
19	NUEVO LEÓN	03	190322	FA	B+2	B+2	1
19	NUEVO LEÓN	04	190421	FD	B+4		
19	NUEVO LEÓN	05	190522	FD	B+3	B+3	1
19	NUEVO LEÓN	05	190523	FA	B+3	B+3	1
19	NUEVO LEÓN	06	190621	FD	B+4		
19	NUEVO LEÓN	07	190721	FD	B+3		
19	NUEVO LEÓN	07	190722	FA	B+5		
19	NUEVO LEÓN	08	190821	FD	B+3		
19	NUEVO LEÓN	08	190822	FA	B+3		
19	NUEVO LEÓN	09	190921	FD	B+2		
19	NUEVO LEÓN	09	190922	SF	B+1		
19	NUEVO LEÓN	09	190923	M	B+1		
19	NUEVO LEÓN	09	190924	M	B+1		
19	NUEVO LEÓN	10	191021	FD	B+4		
19	NUEVO LEÓN	11	191121	FD	B+3		
19	NUEVO LEÓN	11	191124	FA	B+3		
19	NUEVO LEÓN	12	191221	FD	B+2		
19	NUEVO LEÓN	12	191222	SF	B+1		
19	NUEVO LEÓN	12	191223	SF	B+1		
19	NUEVO LEÓN	12	191225	FA	B+2		
19	NUEVO LEÓN	12	191226	M	B+1		
19	NUEVO LEÓN	12	191228	FA	B+1		
19	NUEVO LEÓN	12	191229	FA	B+1		
19	NUEVO LEÓN	12	191230	FA	B+1		
	Total NUEVO LEÓN		29				4
20	OAXACA	01	200121	FD	B+4		
20	OAXACA	01	200124	M	B+1		
20	OAXACA	02	200221	FD	B+1		
20	OAXACA	02	200226	SF	B+1		
20	OAXACA	02	200227	M	B+1		
20	OAXACA	03	200321	FD	B+1	B+1	1
20	OAXACA	03	200327	SF	B+1		
20	OAXACA	03	200329	SF	B+1		
20	OAXACA	04	200421	FD	B+1	B+1	1
20	OAXACA	04	200426	SF	B+1		
20	OAXACA	04	200432	M	B+1		
20	OAXACA	05	200521	FD	B+2	B+2	1
20	OAXACA	05	200526	M	B+1		
20	OAXACA	05	200529	SF	B+2		
20	OAXACA	06	200621	FD	B+1	B+1	1
20	OAXACA	06	200626	SF	B+1		
20	OAXACA	06	200627	M	B+1		
20	OAXACA	06	200631	SF	B+1		
20	OAXACA	07	200721	FD	B+1	B+1	1
20	OAXACA	07	200725	SF	B+1		
20	OAXACA	07	200726	M	B		

**Módulos de Atención Ciudadana
 Corte al 14 de agosto 2014**

	ENTIDAD	DTTO	CLAVE MÓDULO	TIPO	CONFIGURACIÓN		DOBLE TURNO
					TURNO MATUTINO	TURNO VESPERTINO	
20	OAXACA	07	200729	FA	B+1		
20	OAXACA	08	200821	FD	B+8	B+8	1
20	OAXACA	09	200921	FD	B+2	B+2	1
20	OAXACA	09	200929	M	B+1		
20	OAXACA	10	201021	FD	B+1	B+1	1
20	OAXACA	10	201026	SF	B+2		
20	OAXACA	10	201027	M	B+1		
20	OAXACA	11	201121	FD	B+3		
20	OAXACA	11	201126	FA	B+1	B+1	1
20	OAXACA	11	201127	SF	B+1		
	Total OAXACA		31				9
21	PUEBLA	01	210121	FD	B+2		
21	PUEBLA	01	210122	M	B+1		
21	PUEBLA	01	210123	SF	B+1		
21	PUEBLA	01	210125	M	B+1		
21	PUEBLA	01	210126	M	B		
21	PUEBLA	01	210127	FA	B+1	B+1	1
21	PUEBLA	02	210221	FD	B+1	B+1	1
21	PUEBLA	02	210222	SF	B+1		
21	PUEBLA	02	210223	M	B+1		
21	PUEBLA	02	210224	M	B+1		
21	PUEBLA	03	210321	FD	B+2	B+2	1
21	PUEBLA	03	210322	SF	B+1		
21	PUEBLA	03	210323	M	B+1		
21	PUEBLA	04	210421	FD	B+1	B+1	1
21	PUEBLA	04	210422	M	B+1		
21	PUEBLA	04	210423	M	B+1		
21	PUEBLA	04	210425	SF	B+1		
21	PUEBLA	05	210521	FD	B+3	B+3	1
21	PUEBLA	05	210522	M	B+1		
21	PUEBLA	05	210523	FA	B+1		
21	PUEBLA	06	210621	FD	B+5	B+5	1
21	PUEBLA	07	210721	FD	B+3		
21	PUEBLA	07	210722	M	B+1		
21	PUEBLA	07	210724	FA	B+2		
21	PUEBLA	08	210821	FD	B+2		
21	PUEBLA	08	210824	FA	B+3		
21	PUEBLA	09	210921	FD	B+5	B+5	1
21	PUEBLA	10	211021	FD	B+3	B+3	1
21	PUEBLA	10	211024	FA	B+1	B+1	1
21	PUEBLA	10	211025	M	B+1		
21	PUEBLA	10	211026	FA	B+2		
21	PUEBLA	11	211121	FD	B+5	B+5	1
21	PUEBLA	12	211221	FD	B+3		
21	PUEBLA	12	211222	FA	B+3	B+3	1
21	PUEBLA	13	211321	FD	B+2	B+2	1

**Módulos de Atención Ciudadana
 Corte al 14 de agosto 2014**

	ENTIDAD	DTTO	CLAVE MÓDULO	TIPO	CONFIGURACIÓN		DOBLE TURNO
					TURNO MATUTINO	TURNO VESPERTINO	
21	PUEBLA	13	211322	M	B+1		
21	PUEBLA	13	211323	M	B		
21	PUEBLA	14	211421	FD	B+2		
21	PUEBLA	14	211422	M	B+1		
21	PUEBLA	14	211423	SF	B+1		
21	PUEBLA	14	211424	M	B		
21	PUEBLA	14	211426	FA	B+1		
21	PUEBLA	15	211521	FD	B+4	B+4	1
21	PUEBLA	15	211523	M	B+1		
21	PUEBLA	16	211621	FD	B+1	B+1	1
21	PUEBLA	16	211622	M	B+1		
21	PUEBLA	16	211624	M	B+1		
	Total PUEBLA		47				14
22	QUERÉTARO	01	220121	FD	B+2		
22	QUERÉTARO	01	220122	SF	B+1		
22	QUERÉTARO	01	220123	M	B+1		
22	QUERÉTARO	01	220124	M	B+1		
22	QUERÉTARO	01	220128	M	B+1		
22	QUERÉTARO	01	220129	M	B+1		
22	QUERÉTARO	02	220221	FD	B+3		
22	QUERÉTARO	02	220223	M	B+1		
22	QUERÉTARO	02	220225	FA	B+2		
22	QUERÉTARO	02	220226	FA	B+1		
22	QUERÉTARO	02	220227	M	B+1		
22	QUERÉTARO	03	220321	FD	B+2	B+2	1
22	QUERÉTARO	03	220322	SF	B+1		
22	QUERÉTARO	03	220326	FA	B+3	B+3	1
22	QUERÉTARO	03	220327	FA	B+1		
22	QUERÉTARO	04	220426	FA	B+2	B+2	1
22	QUERÉTARO	04	220427	FD	B+4		
22	QUERÉTARO	04	220428	SF	B+1		
	Total QUERÉTARO		18				3
23	QUINTANA ROO	01	230121	FD	B+4		
23	QUINTANA ROO	01	230122	SF	B+1		
23	QUINTANA ROO	01	230123	FA	B+1	B+1	1
23	QUINTANA ROO	01	230127	FA	B+4	B+4	1
23	QUINTANA ROO	01	230130	M	B+1		
23	QUINTANA ROO	01	230131	M	B+1		
23	QUINTANA ROO	01	230133	FA	B+2		
23	QUINTANA ROO	02	230221	FD	B+3	B+3	1
23	QUINTANA ROO	02	230222	M	B		
23	QUINTANA ROO	02	230223	SF	B+1		
23	QUINTANA ROO	02	230228	M	B		
23	QUINTANA ROO	03	230322	FA	B+3	B+2	1
23	QUINTANA ROO	03	230323	FD	B+3	B+3	1
23	QUINTANA ROO	03	230326	FA	B+1		

**Módulos de Atención Ciudadana
 Corte al 14 de agosto 2014**

	ENTIDAD	DTTO	CLAVE MÓDULO	TIPO	CONFIGURACIÓN		DOBLE TURNO
					TURNO MATUTINO	TURNO VESPERTINO	
	Total QUINTANA ROO		14				5
24	SAN LUIS POTOSÍ	01	240121	FD	B+2		
24	SAN LUIS POTOSÍ	01	240127	M	B+1		
24	SAN LUIS POTOSÍ	01	240128	SF	B+1		
24	SAN LUIS POTOSÍ	01	240129	M	B		
24	SAN LUIS POTOSÍ	01	240130	M	B+1		
24	SAN LUIS POTOSÍ	02	240221	FD	B+3		
24	SAN LUIS POTOSÍ	02	240227	M	B+1		
24	SAN LUIS POTOSÍ	03	240321	FD	B+2	B+2	1
24	SAN LUIS POTOSÍ	03	240329	SF	B+1		
24	SAN LUIS POTOSÍ	03	240330	M	B+1		
24	SAN LUIS POTOSÍ	03	240331	M	B+1		
24	SAN LUIS POTOSÍ	04	240421	FD	B+2	B+2	1
24	SAN LUIS POTOSÍ	04	240427	SF	B+1		
24	SAN LUIS POTOSÍ	05	240521	FD	B+1		
24	SAN LUIS POTOSÍ	05	240522	FA	B+3		
24	SAN LUIS POTOSÍ	05	240524	FA	B+2		
24	SAN LUIS POTOSÍ	06	240621	FD	B+3		
24	SAN LUIS POTOSÍ	06	240622	FA	B+4	B+4	1
24	SAN LUIS POTOSÍ	07	240721	FD	B+2		
24	SAN LUIS POTOSÍ	07	240730	M	B+1		
24	SAN LUIS POTOSÍ	07	240731	M	B+1		
24	SAN LUIS POTOSÍ	07	240732	SF	B+1		
	Total SAN LUIS POTOSÍ		22				3
25	SINALOA	01	250121	FD	B+1		
25	SINALOA	01	250122	M	B+1		
25	SINALOA	01	250124	M	B		
25	SINALOA	01	250125	FA	B		
25	SINALOA	02	250223	SF	B+1		
25	SINALOA	02	250225	FD	B+4	B+4	1
25	SINALOA	03	250321	FD	B+1	B+1	1
25	SINALOA	03	250323	M	B+1		
25	SINALOA	03	250324	FA	B+1	B+1	1
25	SINALOA	03	250326	SF	B+1		
25	SINALOA	04	250421	FD	B+3	B+3	1
25	SINALOA	04	250422	M	B+1		
25	SINALOA	05	250521	FD	B+3	B+3	1
25	SINALOA	05	250522	FA	B+1	B+1	1
25	SINALOA	05	250525	FA	B+1	B+1	1
25	SINALOA	06	250621	FD	B+1		
25	SINALOA	06	250622	M	B+1		
25	SINALOA	06	250623	SF	B+1		
25	SINALOA	06	250624	FA	B+1	B+1	1
25	SINALOA	06	250627	FA	B		
25	SINALOA	07	250721	FD	B+3	B+3	1
25	SINALOA	07	250723	FA	B+1		

**Módulos de Atención Ciudadana
 Corte al 14 de agosto 2014**

	ENTIDAD	DTTO	CLAVE MÓDULO	TIPO	CONFIGURACIÓN		DOBLE TURNO
					TURNO MATUTINO	TURNO VESPERTINO	
25	SINALOA	08	250821	FD	B+2	B+2	1
25	SINALOA	08	250822	FA	B+1		
	Total SINALOA		24				10
26	SONORA	01	260121	FD	B+3		
26	SONORA	01	260122	M	B		
26	SONORA	01	260127	M	B+1		
26	SONORA	01	260128	FA	B+1		
26	SONORA	02	260221	M	B		
26	SONORA	02	260222	FD	B+6		
26	SONORA	02	260223	M	B		
26	SONORA	02	260224	FA	B+1		
26	SONORA	02	260228	M	B		
26	SONORA	03	260321	FD	B+6		
26	SONORA	03	260323	FA	B+2		
26	SONORA	03	260325	FA	B+1		
26	SONORA	04	260421	FD	B+3		
26	SONORA	04	260426	M	B		
26	SONORA	04	260427	M	B		
26	SONORA	04	260428	M	B+1		
26	SONORA	04	260429	M	B		
26	SONORA	05	260527	FA	B+1		
26	SONORA	05	260528	FD	B+6		
26	SONORA	05	260529	M	B+1		
26	SONORA	06	260621	FD	B+6		
26	SONORA	06	260623	M	B		
26	SONORA	06	260625	SF	B+1		
26	SONORA	07	260721	FD	B+3		
26	SONORA	07	260725	M	B+1		
26	SONORA	07	260726	FA	B+1		
26	SONORA	07	260727	M	B+1		
	Total SONORA		27				0
27	TABASCO	01	270121	FD	B+1	B+1	1
27	TABASCO	01	270122	SF	B+1		
27	TABASCO	01	270126	M	B+1		
27	TABASCO	01	270131	FA	B+1		
27	TABASCO	02	270221	FD	B+3		
27	TABASCO	02	270224	FA	B+1	B+1	1
27	TABASCO	02	270225	M	B+1		
27	TABASCO	03	270321	FD	B+2	B+2	1
27	TABASCO	03	270322	FA	B+1	B+1	1
27	TABASCO	03	270325	M	B+1		
27	TABASCO	04	270421	FD	B+4	B+4	1
27	TABASCO	04	270429	SF	B+1		
27	TABASCO	05	270521	M	B+1		
27	TABASCO	05	270523	FD	B+1		
27	TABASCO	05	270526	SF	B+1		

**Módulos de Atención Ciudadana
 Corte al 14 de agosto 2014**

	ENTIDAD	DTTO	CLAVE MÓDULO	TIPO	CONFIGURACIÓN		DOBLE TURNO
					TURNO MATUTINO	TURNO VESPERTINO	
27	TABASCO	06	270621	FD	B+4		
27	TABASCO	06	270625	SF	B+1		
	Total TABASCO		17				5
28	TAMAULIPAS	01	280121	FD	B+5		
28	TAMAULIPAS	01	280122	SF	B+1		
28	TAMAULIPAS	01	280127	FA	B		
28	TAMAULIPAS	01	280129	FA	B+1		
28	TAMAULIPAS	01	280130	FA	B+1		
28	TAMAULIPAS	01	280131	FA	B+1		
28	TAMAULIPAS	02	280221	FD	B+5		
28	TAMAULIPAS	02	280225	FA	B+2		
28	TAMAULIPAS	02	280228	FA	B+1	B+1	1
28	TAMAULIPAS	02	280231	FA	B+1	B+1	1
28	TAMAULIPAS	02	280232	FA	B+1	B+1	1
28	TAMAULIPAS	03	280322	M	B+1		
28	TAMAULIPAS	03	280324	SF	B+1		
28	TAMAULIPAS	03	280326	M	B+1		
28	TAMAULIPAS	03	280327	FD	B+2		
28	TAMAULIPAS	04	280421	FD	B+6		
28	TAMAULIPAS	04	280424	FA	B+1	B+1	1
28	TAMAULIPAS	04	280426	FA	B+1		
28	TAMAULIPAS	04	280427	FA	B+1		
28	TAMAULIPAS	04	280429	FA	B+1		
28	TAMAULIPAS	05	280521	FD	B+3	B+3	1
28	TAMAULIPAS	05	280526	SF	B+1		
28	TAMAULIPAS	05	280528	M	B+1		
28	TAMAULIPAS	05	280531	M	B		
28	TAMAULIPAS	06	280621	FD	B+3		
28	TAMAULIPAS	06	280628	M	B+1		
28	TAMAULIPAS	06	280630	M	B		
28	TAMAULIPAS	06	280631	SF	B+1		
28	TAMAULIPAS	06	280632	M	B+1		
28	TAMAULIPAS	07	280721	FD	B+1	B+1	1
28	TAMAULIPAS	07	280725	FA	B+1	B+1	1
28	TAMAULIPAS	07	280726	M	B+1		
28	TAMAULIPAS	07	280728	FA	B+1		
28	TAMAULIPAS	08	280821	FD	B+4		
28	TAMAULIPAS	08	280823	FA	B+3		
	Total TAMAULIPAS		35				7
29	TLAXCALA	01	290121	FD	B+2	B+2	1
29	TLAXCALA	01	290122	M	B+1		
29	TLAXCALA	01	290123	SF	B+1		
29	TLAXCALA	01	290124	M	B+1		
29	TLAXCALA	02	290221	FD	B+4		
29	TLAXCALA	02	290222	SF	B+1		
29	TLAXCALA	02	290224	FA	B+1	B+1	1

**Módulos de Atención Ciudadana
 Corte al 14 de agosto 2014**

	ENTIDAD	DTTO	CLAVE MÓDULO	TIPO	CONFIGURACIÓN		DOBLE TURNO
					TURNO MATUTINO	TURNO VESPERTINO	
29	TLAXCALA	02	290225	FA	B+1		
29	TLAXCALA	03	290321	FD	B+1	B+1	1
29	TLAXCALA	03	290322	SF	B+1		
29	TLAXCALA	03	290323	SF	B+1		
	Total TLAXCALA		11				3
30	VERACRUZ	01	300121	FD	B+2		
30	VERACRUZ	01	300127	M	B+1		
30	VERACRUZ	01	300128	M	B+1		
30	VERACRUZ	02	300221	FD	B+1		
30	VERACRUZ	02	300232	M	B+1		
30	VERACRUZ	02	300233	M	B+1		
30	VERACRUZ	02	300234	M	B+1		
30	VERACRUZ	03	300321	FD	B+1	B+1	1
30	VERACRUZ	03	300326	M	B+1		
30	VERACRUZ	03	300329	FA	B+1	B+1	1
30	VERACRUZ	04	300421	FD	B+4		
30	VERACRUZ	04	300426	FA	B+1		
30	VERACRUZ	04	300428	FA	B+1	B+1	1
30	VERACRUZ	05	300521	FD	B+4		
30	VERACRUZ	05	300527	SF	B+1		
30	VERACRUZ	06	300621	FD	B+4		
30	VERACRUZ	06	300627	M	B+1		
30	VERACRUZ	06	300628	M	B+1		
30	VERACRUZ	07	300721	FD	B+4		
30	VERACRUZ	07	300722	M	B+1		
30	VERACRUZ	07	300726	M	B+1		
30	VERACRUZ	08	300821	FD	B+2	B+2	1
30	VERACRUZ	08	300828	M	B+1		
30	VERACRUZ	08	300829	M	B+1		
30	VERACRUZ	08	300830	M	B+1		
30	VERACRUZ	09	300921	FD	B+1	B+1	1
30	VERACRUZ	09	300926	FA	B+1	B+1	1
30	VERACRUZ	09	300927	M	B+1		
30	VERACRUZ	09	300930	SF	B+1		
30	VERACRUZ	10	301021	FD	B+3	B+3	1
30	VERACRUZ	10	301027	FA	B+1	B+1	1
30	VERACRUZ	11	301121	FD	B+2	B+2	1
30	VERACRUZ	11	301128	SF	B+1		
30	VERACRUZ	11	301129	FA	B+1		
30	VERACRUZ	12	301221	FD	B+2	B+2	1
30	VERACRUZ	12	301223	FA	B+2		
30	VERACRUZ	12	301226	FA	B+2		
30	VERACRUZ	13	301321	FD	B+1	B+1	1
30	VERACRUZ	13	301329	SF	B+1		
30	VERACRUZ	13	301330	M	B+1		
30	VERACRUZ	13	301331	M	B+1		

1

**Módulos de Atención Ciudadana
 Corte al 14 de agosto 2014**

	ENTIDAD	DTTO	CLAVE MÓDULO	TIPO	CONFIGURACIÓN		DOBLE TURNO
					TURNO MATUTINO	TURNO VESPERTINO	
30	VERACRUZ	13	301335	FA	B+1		
30	VERACRUZ	14	301421	FD	B+1	B+1	1
30	VERACRUZ	14	301429	M	B+1		
30	VERACRUZ	14	301433	FA	B+1		
30	VERACRUZ	15	301521	FD	B+6		
30	VERACRUZ	15	301526	M	B+1		
30	VERACRUZ	15	301527	M	B+1		
30	VERACRUZ	15	301529	FA	B+1		
30	VERACRUZ	16	301621	FD	B+5	B+5	1
30	VERACRUZ	16	301628	SF	B+1		
30	VERACRUZ	17	301721	FD	B+1	B+1	1
30	VERACRUZ	17	301729	M	B+1		
30	VERACRUZ	17	301730	M	B+1		
30	VERACRUZ	17	301731	SF	B+1		
30	VERACRUZ	17	301733	FA	B+1		
30	VERACRUZ	17	301734	FA	B+1	B+1	1
30	VERACRUZ	18	301821	FD	B+1		
30	VERACRUZ	18	301828	M	B+1		
30	VERACRUZ	18	301829	M	B+1		
30	VERACRUZ	19	301921	FD	B+4		
30	VERACRUZ	19	301922	M	B+1		
30	VERACRUZ	19	301923	M	B+1		
30	VERACRUZ	19	301928	FA	B+1		
30	VERACRUZ	20	302021	FD	B+4		
30	VERACRUZ	20	302028	M	B+1		
30	VERACRUZ	20	302029	M	B+1		
30	VERACRUZ	21	302121	FD	B+1	B+1	1
30	VERACRUZ	21	302127	M	B+1		
30	VERACRUZ	21	302128	M	B+1		
30	VERACRUZ	21	302130	M	B+1		
	Total VERACRUZ		71				16
31	YUCATÁN	01	310121	FD	B+1		
31	YUCATÁN	01	310124	M	B+1		
31	YUCATÁN	01	310126	M	B+1		
31	YUCATÁN	01	310128	FA	B+1		
31	YUCATÁN	02	310221	FD	B+1		
31	YUCATÁN	02	310222	M	B+1		
31	YUCATÁN	02	310223	SF	B+1		
31	YUCATÁN	03	310321	FD	B+3		
31	YUCATÁN	03	310322	FA	B+2		
31	YUCATÁN	03	310330	FA	B+2		
31	YUCATÁN	04	310421	FD	B+2	B+2	1
31	YUCATÁN	04	310422	FA	B+6	B+6	1
31	YUCATÁN	05	310521	FD	B+1		
31	YUCATÁN	05	310523	SF	B+1		
31	YUCATÁN	05	310524	M	B		

**Módulos de Atención Ciudadana
 Corte al 14 de agosto 2014**

ENTIDAD	DTTO	CLAVE MÓDULO	TIPO	CONFIGURACIÓN		DOBLE TURNO	
				TURNO MATUTINO	TURNO VESPERTINO		
		Total YUCATÁN		15		2	
32		ZACATECAS	01	320121	FD	B+3	
32		ZACATECAS	01	320122	M	B+1	
32		ZACATECAS	01	320124	SF	B+1	
32		ZACATECAS	01	320126	M	B+1	
32		ZACATECAS	01	320127	M	B+1	
32		ZACATECAS	02	320221	FD	B+1	
32		ZACATECAS	02	320223	M	B+1	
32		ZACATECAS	02	320224	SF	B+1	
32		ZACATECAS	02	320225	M	B+1	
32		ZACATECAS	02	320226	M	B+1	
32		ZACATECAS	02	320228	M	B+1	
32		ZACATECAS	02	320229	M	B	
32		ZACATECAS	03	320321	FD	B+4	
32		ZACATECAS	03	320324	M	B+1	
32		ZACATECAS	03	320327	M	B+1	
32		ZACATECAS	03	320331	M	B+1	
32		ZACATECAS	03	320332	FA	B+1	
32		ZACATECAS	04	320421	FD	B+3	
32		ZACATECAS	04	320422	M	B+1	
32		ZACATECAS	04	320424	M	B+1	
32		ZACATECAS	04	320427	SF	B+1	
32		ZACATECAS	04	320428	SF	B+1	
		Total ZACATECAS		22		0	
		Total general		912		193	



ANEXO 4

**Estrategia de Operación de Módulos
Campaña Anual Intensa 2014-2015**

**Evaluación técnica de instalación de
infraestructura adicional de MACS**

**Evaluación técnica de instalación de infraestructura adicional de MACS
 Campaña Anual Intensa 2014-2015**

Entidad	Distrito	Clave de MAC	Tipo	Conf.	Infraestructura adicional asignada		Se confirma la instalación		En caso de no confirmar la instalación de la infraestructura adicional asignada, indicar la modalidad en que será utilizada				Evaluación técnica (Justificación de la modalidad solicitada)
					Doble turno	MACS nuevos	Sí	No	MAC nuevo	Doble turno	Cambio de tipología	Reforzamiento con estaciones de trabajo	
01	02	0102XX	FA	B+1		X							
Cuenta 01		1			0	1							
02	01	0201XX	FA	B+1		X							
02	03	0203XX	M	B+1		X							
02	05	0205XX	FA	B+1		X							
02	08	0208XX	FA	B+1		X							
Cuenta 02		4			0	4							
03	01	0301XX	M	B+1		X							
Cuenta 03		1			0	1							
04	01	0401XX	M	B+1		X							
Cuenta 04		1			0	1							
05	03	0503XX	M	B+1		X							
05	06	0506XX	FA	B+1		X							
Cuenta 05		2			0	2							
06	02	0602XX	M	B+1		X							
Cuenta 06		1			0	1							
07	02	0702XX	M	B+1		X							
07	03	0703XX	M	B+1		X							
07	05	0705XX	M	B+1		X							
07	06	0706XX	M	B+1		X							
07	07	070721	FD	B+1	X								
07	08	0708XX	M	B+1		X							
07	12	0712XX	FA	B+1		X							

**Evaluación técnica de instalación de infraestructura adicional de MACS
 Campaña Anual Intensa 2014-2015**

Entidad	Distrito	Clave de MAC	Tipo	Conf.	Infraestructura adicional asignada		Se confirma la instalación		En caso de no confirmar la instalación de la infraestructura adicional asignada, indicar la modalidad en que será utilizada				Evaluación técnica (Justificación de la modalidad solicitada)
					Doble turno	MACS nuevos	Sí	No	MAC nuevo	Doble turno	Cambio de tipología	Reforzamiento con estaciones de trabajo	
Cuenta 07		7			1	6							
08	03	0803XX	FA	B+1		X							
08	04	080422	FA	B+1	X								
08	04	0804XX	FA	B+1		X							
08	09	0809XX	M	B+1		X							
Cuenta 08		4			1	3							
09	01	0901XX	FA	B+1		X							
09	04	0904XX	FA	B+1		X							
09	05	0905XX	FA	B+1		X							
09	07	0907XX	FA	B+1		X							
09	09	090921	FD	B+4	X								
09	09	090922	FA	B+2	X								
09	09	0909XX	FA	B+1		X							
09	10	091023	FA	B+1	X								
09	10	0910XX	FA	B+1		X							
09	12	0912XX	FA	B+1		X							
09	14	091421	FD	B+4	X								
09	14	0914XX	FA	B+1		X							
09	15	0915XX	FA	B+1		X							
09	19	0919XX	FA	B+1		X							
09	21	0921XX	FA	B+1		X							
09	26	0926XX	FA	B+1		X							
Cuenta 09		16			4	12							

**Evaluación técnica de instalación de infraestructura adicional de MACS
 Campaña Anual Intensa 2014-2015**

Entidad	Distrito	Clave de MAC	Tipo	Conf.	Infraestructura adicional asignada		Se confirma la instalación		En caso de no confirmar la instalación de la infraestructura adicional asignada, indicar la modalidad en que será utilizada				Evaluación técnica (Justificación de la modalidad solicitada)
					Doble turno	MACS nuevos	Sí	No	MAC nuevo	Doble turno	Cambio de tipología	Reforzamiento con estaciones de trabajo	
10	01	1001XX	M	B+1		X							
10	02	1002XX	FA	B+1		X							
Cuenta 10		2			0	2							
11	01	110128	FA	B+1	X								
11	02	1102XX	M	B+1		X							
11	03	1103XX	FA	B+1		X							
11	04	110421	FD	B+2	X								
11	05	110525	FA	B+1	X								
11	05	1105XX	FA	B+1		X							
11	09	110921	FD	B+3	X								
11	09	1109XX	FA	B+1		X							
11	10	1110XX	FA	B+1		X							
11	11	111121	FD	B+1	X								
Cuenta 11		10			5	5							
12	02	1202XX	M	B+1		X							
12	05	1205XX	M	B+1		X							
Cuenta 12		2			0	2							
13	02	1302XX	M	B+1		X							
13	07	1307XX	M	B+1		X							
Cuenta 13		2			0	2							
14	03	1403XX	M	B+1		X							
14	05	140528	FA	B+1	X								
14	05	1405XX	M	B+1		X							

**Evaluación técnica de instalación de infraestructura adicional de MACS
 Campaña Anual Intensa 2014-2015**

Entidad	Distrito	Clave de MAC	Tipo	Conf.	Infraestructura adicional asignada		Se confirma la instalación		En caso de no confirmar la instalación de la infraestructura adicional asignada, indicar la modalidad en que será utilizada				Evaluación técnica (Justificación de la modalidad solicitada)
					Doble turno	MACS nuevos	Sí	No	MAC nuevo	Doble turno	Cambio de tipología	Reforzamiento con estaciones de trabajo	
14	06	140625	FA	B+1	X								
14	06	1406XX	FA	B+1		X							
14	08	1408XX	FA	B+1		X							
14	09	1409XX	FA	B+1		X							
14	10	1410XX	FA	B+1		X							
14	12	1412XX	FA	B+1		X							
14	15	141522	FA	B+1	X								
14	16	1416XX	FA	B+1		X							
14	18	1418XX	M	B+1		X							
14	19	1419XX	M	B+1		X							
Cuenta 14		13			3	10							
15	03	1503XX	M	B+1		X							
15	04	150424	FA	B+1	X								
15	04	150425	FA	B+2	X								
15	04	1504XX	FA	B+1		X							
15	05	1505XX	FA	B+1		X							
15	06	1506XX	FA	B+1		X							
15	08	150822	FD	B+3	X								
15	09	1509XX	FA	B+1		X							
15	10	1510XX	FA	B+1		X							
15	14	1514XX	FA	B+1		X							
15	15	151525	FA	B+5	X								
15	15	1515XX	FA	B+1		X							
15	16	1516XX	FA	B+1		X							
15	17	1517XX	FA	B+1		X							
15	18	151822	FA	B+1	X								

**Evaluación técnica de instalación de infraestructura adicional de MACS
 Campaña Anual Intensa 2014-2015**

Entidad	Distrito	Clave de MAC	Tipo	Conf.	Infraestructura adicional asignada		Se confirma la instalación		En caso de no confirmar la instalación de la infraestructura adicional asignada, indicar la modalidad en que será utilizada				Evaluación técnica (Justificación de la modalidad solicitada)
					Doble turno	MACS nuevos	Sí	No	MAC nuevo	Doble turno	Cambio de tipología	Reforzamiento con estaciones de trabajo	
15	19	151921	FD	B+2	X								
15	23	152321	FD	B+1	X								
15	24	1524XX	FA	B+1		X							
15	28	152821	FD	B+3	X								
15	28	152829	FA	B+1	X								
15	29	1529XX	FA	B+1		X							
15	30	1530XX	FA	B+1		X							
15	31	1531XX	FA	B+1		X							
15	32	1532XX	FA	B+1		X							
15	35	1535XX	FA	B+1		X							
15	36	1536XX	M	B+1		X							
15	39	1539XX	FA	B+1		X							
15	40	154023	FA	B+2	X								
Cuenta 15		28			10	18							
16	01	160121	FD	B+2	X								
16	05	1605XX	FA	B+1		X							
16	08	160821	FD	B+3	X								
16	10	1610XX	FA	B+1		X							
Cuenta 16		4			2	2							
17	01	1701XX	FA	B+1		X							
17	04	1704XX	FA	B+1		X							
Cuenta 17		2			0	2							
18	01	1801XX	M	B+1		X							
Cuenta 18		1			0	1							
19	02	1902XX	FA	B+1		X							

**Evaluación técnica de instalación de infraestructura adicional de MACS
 Campaña Anual Intensa 2014-2015**

Entidad	Distrito	Clave de MAC	Tipo	Conf.	Infraestructura adicional asignada		Se confirma la instalación		En caso de no confirmar la instalación de la infraestructura adicional asignada, indicar la modalidad en que será utilizada				Evaluación técnica (Justificación de la modalidad solicitada)
					Doble turno	MACS nuevos	Sí	No	MAC nuevo	Doble turno	Cambio de tipología	Reforzamiento con estaciones de trabajo	
19	03	190321	FD	B+3	X								
19	04	1904XX	FA	B+1		X							
19	08	190821	FD	B+3	X								
19	10	1910XX	FA	B+1		X							
Cuenta 19		5			2	3							
20	01	2001XX	M	B+1		X							
Cuenta 20		1			0	1							
21	01	2101XX	M	B+1		X							
21	05	2105XX	FA	B+1		X							
21	07	2107XX	FA	B+1		X							
21	08	2108XX	FA	B+1		X							
Cuenta 21		4			0	4							
22	02	220221	FD	B+3	X								
22	04	2204XX	FA	B+1		X							
Cuenta 22		2			1	1							
23	02	2302XX	M	B+1		X							
23	03	230326	FA	B+1	X								
Cuenta 23		2			1	1							
24	05	240521	FD	B+1	X								
24	06	2406XX	FA	B+1		X							
Cuenta 24		2			1	1							
25	01	250125	FA	B	X								
25	02	2502XX	FA	B+1		X							

**Evaluación técnica de instalación de infraestructura adicional de MACS
 Campaña Anual Intensa 2014-2015**

Entidad	Distrito	Clave de MAC	Tipo	Conf.	Infraestructura adicional asignada		Se confirma la instalación		En caso de no confirmar la instalación de la infraestructura adicional asignada, indicar la modalidad en que será utilizada				Evaluación técnica (Justificación de la modalidad solicitada)
					Doble turno	MACS nuevos	Sí	No	MAC nuevo	Doble turno	Cambio de tipología	Reforzamiento con estaciones de trabajo	
25	05	2505XX	FA	B+1		X							
Cuenta 25		3			1	2							
26	06	2606XX	FA	B+1		X							
Cuenta 26		1			0	1							
27	02	270221	FD	B+3	X								
27	02	2702XX	M	B+1		X							
27	04	2704XX	FA	B+1		X							
27	05	270523	FD	B+1	X								
27	06	270621	FD	B+4	X								
Cuenta 27		5			3	2							
28	02	2802XX	FA	B+1		X							
28	04	2804XX	FA	B+1		X							
Cuenta 28		2			0	2							
29	01	2901XX	FA	B+1		X							
Cuenta 29		1			0	1							
30	02	3002XX	M	B+1		X							
30	05	3005XX	FA	B+1		X							
30	11	3011XX	FA	B+1		X							
30	12	3012XX	FA	B+1		X							
Cuenta 30		4			0	4							
31	03	3103XX	FA	B+1		X							
Cuenta 31		1			0	1							
32	03	3203XX	M	B+1		X							

**Evaluación técnica de instalación de infraestructura adicional de MACS
Campaña Anual Intensa 2014-2015**

Entidad	Distrito	Clave de MAC	Tipo	Conf.	Infraestructura adicional asignada		Se confirma la instalación		En caso de no confirmar la instalación de la infraestructura adicional asignada, indicar la modalidad en que será utilizada				Evaluación técnica (Justificación de la modalidad solicitada)
					Doble turno	MACS nuevos	Sí	No	MAC nuevo	Doble turno	Cambio de tipología	Reforzamiento con estaciones de trabajo	
Cuenta 32		1			0	1							
Cuenta general		135			35	100							

Firma: _____

Elaboró

Vocalía del Registro Federal de Electores de la Junta Local



ANEXO 5

**Estrategia de Operación de Módulos
Campaña Anual Intensa 2014-2015**

**Pronóstico de trámites para la CAI 2014-2015
(Preliminar)**

Pronóstico de trámites

Entidad		Pronóstico de trámites	
Cve	Nombre	Absoluto	Relativo %
1	Aguascalientes	61,976	1.1
2	Baja California	182,860	3.2
3	Baja California Sur	30,747	0.5
4	Campeche	43,545	0.8
5	Coahuila	137,060	2.4
6	Colima	32,031	0.6
7	Chiapas	227,420	4.0
8	Chihuahua	178,570	3.1
9	Distrito Federal	545,183	9.5
10	Durango	83,086	1.4
11	Guanajuato	273,274	4.8
12	Guerrero	166,292	2.9
13	Hidalgo	133,603	2.3
14	Jalisco	349,842	6.1
15	México	779,797	13.6
16	Michoacán	227,145	4.0
17	Morelos	95,930	1.7
18	Nayarit	37,871	0.7
19	Nuevo León	239,966	4.2
20	Oaxaca	171,902	3.0
21	Puebla	273,152	4.8
22	Querétaro	100,936	1.8
23	Quintana Roo	91,365	1.6
24	San Luis Potosí	116,969	2.0
25	Sinaloa	140,257	2.4
26	Sonora	132,544	2.3
27	Tabasco	122,743	2.1
28	Tamaulipas	194,430	3.4
29	Tlaxcala	64,474	1.1
30	Veracruz	355,034	6.2
31	Yucatán	93,041	1.6
32	Zacatecas	62,854	1.1
TOTALES		5,745,889	100

Fuente: Cuadro Elaborado con información proporcionada por la Dirección de Estadística de la DERFE.

**Pronóstico de trámites,
por Distrito Electoral Federal**

Entidad		Distrito	Pronóstico		* Pronóstico de trámites promedio
Cve	Nombre		Bajo	Alto	
1	Aguascalientes	1	16,666	20,763	18,715
1	Aguascalientes	2	18,163	22,634	20,399
1	Aguascalientes	3	20,358	25,367	22,863
	Total Aguascalientes		55,187	68,764	61,977
2	Baja California	1	16,325	20,580	18,453
2	Baja California	2	14,236	17,949	16,093
2	Baja California	3	17,930	22,606	20,268
2	Baja California	4	24,654	31,082	27,868
2	Baja California	5	29,607	37,327	33,467
2	Baja California	6	14,623	18,437	16,530
2	Baja California	7	18,120	22,844	20,482
2	Baja California	8	26,274	33,125	29,700
	Total Baja California		161,769	203,950	182,861
3	Baja California Sur	1	8,169	11,712	9,941
3	Baja California Sur	2	17,096	24,516	20,806
	Total Baja California Sur		25,265	36,228	30,747
4	Campeche	1	19,714	24,040	21,877
4	Campeche	2	19,526	23,809	21,668
	Total Campeche		39,240	47,849	43,545
5	Coahuila	1	15,762	21,204	18,483
5	Coahuila	2	15,260	20,527	17,894
5	Coahuila	3	16,026	21,555	18,791
5	Coahuila	4	14,103	18,970	16,537
5	Coahuila	5	21,798	29,321	25,560
5	Coahuila	6	14,737	19,821	17,279
5	Coahuila	7	19,205	25,831	22,518
	Total Coahuila		116,891	157,229	137,062
6	Colima	1	16,181	19,201	17,691
6	Colima	2	13,115	15,564	14,340
	Total Colima		29,296	34,765	32,031
7	Chiapas	1	17,590	22,771	20,181
7	Chiapas	2	12,364	16,006	14,185
7	Chiapas	3	13,458	17,423	15,441
7	Chiapas	4	13,322	17,247	15,285
7	Chiapas	5	19,147	24,788	21,968
7	Chiapas	6	18,132	23,475	20,804
7	Chiapas	7	10,641	13,775	12,208
7	Chiapas	8	17,853	23,112	20,483

**Pronóstico de trámites,
por Distrito Electoral Federal**

Entidad		Distrito	Pronóstico		* Pronóstico de trámites promedio
Cve	Nombre		Bajo	Alto	
7	Chiapas	9	22,193	28,732	25,463
7	Chiapas	10	17,300	22,398	19,849
7	Chiapas	11	15,769	20,416	18,093
7	Chiapas	12	20,452	26,475	23,464
	Total Chiapas		198,221	256,618	227,424
8	Chihuahua	1	20,699	27,756	24,228
8	Chihuahua	2	21,058	28,237	24,648
8	Chihuahua	3	13,365	17,922	15,644
8	Chihuahua	4	13,420	17,996	15,708
8	Chihuahua	5	15,934	21,366	18,650
8	Chihuahua	6	15,212	20,399	17,806
8	Chihuahua	7	16,732	22,436	19,584
8	Chihuahua	8	23,008	30,852	26,930
8	Chihuahua	9	13,135	17,612	15,374
	Total Chihuahua		152,563	204,576	178,572
9	Distrito Federal	1	9,923	12,360	11,142
9	Distrito Federal	2	22,626	28,176	25,401
9	Distrito Federal	3	20,087	25,014	22,551
9	Distrito Federal	4	9,066	11,291	10,179
9	Distrito Federal	5	20,235	25,199	22,717
9	Distrito Federal	6	16,891	21,036	18,964
9	Distrito Federal	7	17,722	22,070	19,896
9	Distrito Federal	8	20,285	25,259	22,772
9	Distrito Federal	9	16,987	21,154	19,071
9	Distrito Federal	10	18,087	22,523	20,305
9	Distrito Federal	11	21,337	26,571	23,954
9	Distrito Federal	12	20,406	25,412	22,909
9	Distrito Federal	13	14,869	18,517	16,693
9	Distrito Federal	14	11,764	14,650	13,207
9	Distrito Federal	15	30,745	38,288	34,517
9	Distrito Federal	16	28,123	35,022	31,573
9	Distrito Federal	17	12,995	16,184	14,590
9	Distrito Federal	18	12,656	15,763	14,210
9	Distrito Federal	19	19,269	23,993	21,631
9	Distrito Federal	20	12,785	15,923	14,354
9	Distrito Federal	21	20,422	25,432	22,927
9	Distrito Federal	22	15,845	19,733	17,789
9	Distrito Federal	23	16,492	20,538	18,515
9	Distrito Federal	24	24,857	30,956	27,907

**Pronóstico de trámites,
por Distrito Electoral Federal**

Entidad		Distrito	Pronóstico		* Pronóstico de trámites promedio
Cve	Nombre		Bajo	Alto	
9	Distrito Federal	25	23,213	28,906	26,060
9	Distrito Federal	26	15,170	18,890	17,030
9	Distrito Federal	27	12,759	15,889	14,324
	Total Distrito Federal		485,616	604,749	545,188
10	Durango	1	12,862	17,602	15,232
10	Durango	2	19,350	26,485	22,918
10	Durango	3	11,900	16,288	14,094
10	Durango	4	26,041	35,643	30,842
	Total Durango		70,153	96,018	83,086
11	Guanajuato	1	15,747	18,645	17,196
11	Guanajuato	2	15,565	18,431	16,998
11	Guanajuato	3	23,696	28,057	25,877
11	Guanajuato	4	14,481	17,148	15,815
11	Guanajuato	5	15,629	18,504	17,067
11	Guanajuato	6	24,556	29,076	26,816
11	Guanajuato	7	19,384	22,954	21,169
11	Guanajuato	8	19,461	23,044	21,253
11	Guanajuato	9	21,606	25,583	23,595
11	Guanajuato	10	14,259	16,883	15,571
11	Guanajuato	11	19,312	22,867	21,090
11	Guanajuato	12	21,216	25,120	23,168
11	Guanajuato	13	10,875	12,879	11,877
11	Guanajuato	14	14,455	17,115	15,785
	Total Guanajuato		250,242	296,306	273,277
12	Guerrero	1	11,460	14,328	12,894
12	Guerrero	2	19,715	24,648	22,182
12	Guerrero	3	15,544	19,434	17,489
12	Guerrero	4	21,006	26,260	23,633
12	Guerrero	5	17,557	21,948	19,753
12	Guerrero	6	8,759	10,949	9,854
12	Guerrero	7	16,489	20,615	18,552
12	Guerrero	8	18,642	23,305	20,974
12	Guerrero	9	18,631	23,293	20,962
	Total Guerrero		147,803	184,780	166,293
13	Hidalgo	1	10,895	17,004	13,950
13	Hidalgo	2	10,991	17,155	14,073
13	Hidalgo	3	14,967	23,362	19,165
13	Hidalgo	4	14,057	21,942	18,000
13	Hidalgo	5	17,295	26,994	22,145

**Pronóstico de trámites,
por Distrito Electoral Federal**

Entidad		Distrito	Pronóstico		* Pronóstico de trámites promedio
Cve	Nombre		Bajo	Alto	
13	Hidalgo	6	19,608	30,603	25,106
13	Hidalgo	7	16,531	25,801	21,166
	Total Hidalgo		104,344	162,861	133,605
14	Jalisco	1	12,456	14,440	13,448
14	Jalisco	2	14,090	16,334	15,212
14	Jalisco	3	13,929	16,148	15,039
14	Jalisco	4	20,413	23,661	22,037
14	Jalisco	5	19,116	22,160	20,638
14	Jalisco	6	21,750	25,216	23,483
14	Jalisco	7	12,346	14,311	13,329
14	Jalisco	8	20,226	23,446	21,836
14	Jalisco	9	22,288	25,838	24,063
14	Jalisco	10	13,061	15,142	14,102
14	Jalisco	11	7,523	8,722	8,123
14	Jalisco	12	21,122	24,486	22,804
14	Jalisco	13	13,210	15,316	14,263
14	Jalisco	14	23,921	27,731	25,826
14	Jalisco	15	14,195	16,456	15,326
14	Jalisco	16	30,557	35,424	32,991
14	Jalisco	17	13,639	15,811	14,725
14	Jalisco	18	14,973	17,356	16,165
14	Jalisco	19	15,224	17,646	16,435
	Total Jalisco		324,039	375,644	349,845
15	México	1	9,786	13,123	11,455
15	México	2	17,371	23,294	20,333
15	México	3	12,694	17,026	14,860
15	México	4	18,769	25,167	21,968
15	México	5	16,112	21,605	18,859
15	México	6	25,402	34,064	29,733
15	México	7	18,151	24,342	21,247
15	México	8	8,044	10,787	9,416
15	México	9	19,647	26,346	22,997
15	México	10	15,823	21,218	18,521
15	México	11	12,686	17,012	14,849
15	México	12	22,945	30,769	26,857
15	México	13	14,537	19,493	17,015
15	México	14	8,211	11,012	9,612
15	México	15	25,000	33,522	29,261
15	México	16	23,867	32,008	27,938

Pronóstico de trámites, por Distrito Electoral Federal

Entidad		Distrito	Pronóstico		* Pronóstico de trámites promedio
Cve	Nombre		Bajo	Alto	
15	México	17	13,936	18,687	16,312
15	México	18	21,541	28,887	25,214
15	México	19	19,781	26,525	23,153
15	México	20	10,928	14,653	12,791
15	México	21	7,879	10,569	9,224
15	México	22	22,064	29,588	25,826
15	México	23	15,964	21,407	18,686
15	México	24	10,896	14,611	12,754
15	México	25	23,680	31,754	27,717
15	México	26	15,463	20,735	18,099
15	México	27	19,440	26,068	22,754
15	México	28	33,008	44,266	38,637
15	México	29	16,074	21,554	18,814
15	México	30	13,545	18,163	15,854
15	México	31	12,400	16,629	14,515
15	México	32	14,578	19,550	17,064
15	México	33	22,520	30,200	26,360
15	México	34	12,427	16,665	14,546
15	México	35	13,376	17,938	15,657
15	México	36	11,315	15,174	13,245
15	México	37	14,673	19,676	17,175
15	México	38	9,798	13,139	11,469
15	México	39	26,513	35,552	31,033
15	México	40	15,366	20,606	17,986
	Total México		666,210	893,384	779,806
16	Michoacán	1	14,945	17,616	16,281
16	Michoacán	2	15,156	17,865	16,511
16	Michoacán	3	12,979	15,301	14,140
16	Michoacán	4	15,943	18,793	17,368
16	Michoacán	5	22,886	26,977	24,932
16	Michoacán	6	17,892	21,093	19,493
16	Michoacán	7	15,378	18,127	16,753
16	Michoacán	8	19,403	22,872	21,138
16	Michoacán	9	19,812	23,351	21,582
16	Michoacán	10	22,571	26,605	24,588
16	Michoacán	11	17,525	20,661	19,093
16	Michoacán	12	14,016	16,522	15,269
	Total Michoacán		208,506	245,783	227,148
17	Morelos	1	21,650	25,559	23,605

Pronóstico de trámites, por Distrito Electoral Federal

Entidad		Distrito	Pronóstico		* Pronóstico de trámites promedio
Cve	Nombre		Bajo	Alto	
17	Morelos	2	19,990	23,599	21,795
17	Morelos	3	22,212	26,222	24,217
17	Morelos	4	14,506	17,128	15,817
17	Morelos	5	9,628	11,366	10,497
	Total Morelos		87,986	103,874	95,931
18	Nayarit	1	5,183	10,484	7,834
18	Nayarit	2	13,033	26,369	19,701
18	Nayarit	3	6,837	13,836	10,337
	Total Nayarit		25,053	50,689	37,872
19	Nuevo León	1	17,818	20,960	19,389
19	Nuevo León	2	27,400	32,234	29,817
19	Nuevo León	3	18,751	22,057	20,404
19	Nuevo León	4	12,673	14,908	13,791
19	Nuevo León	5	23,243	27,341	25,292
19	Nuevo León	6	9,369	11,022	10,196
19	Nuevo León	7	23,842	28,047	25,945
19	Nuevo León	8	16,914	19,897	18,406
19	Nuevo León	9	13,926	16,385	15,156
19	Nuevo León	10	9,029	10,621	9,825
19	Nuevo León	11	17,418	20,493	18,956
19	Nuevo León	12	30,134	35,450	32,792
	Total Nuevo León		220,517	259,415	239,969
20	Oaxaca	1	14,754	19,604	17,179
20	Oaxaca	2	9,096	12,087	10,592
20	Oaxaca	3	11,456	15,222	13,339
20	Oaxaca	4	10,219	13,580	11,900
20	Oaxaca	5	11,251	14,953	13,102
20	Oaxaca	6	12,733	16,920	14,827
20	Oaxaca	7	14,695	19,528	17,112
20	Oaxaca	8	25,110	33,367	29,239
20	Oaxaca	9	12,970	17,235	15,103
20	Oaxaca	10	11,256	14,956	13,106
20	Oaxaca	11	14,089	18,722	16,406
	Total Oaxaca		147,629	196,174	171,905
21	Puebla	1	15,208	19,085	17,147
21	Puebla	2	12,061	15,134	13,598
21	Puebla	3	13,426	16,849	15,138
21	Puebla	4	14,305	17,952	16,129
21	Puebla	5	15,462	19,404	17,433

Pronóstico de trámites, por Distrito Electoral Federal

Entidad		Distrito	Pronóstico		* Pronóstico de trámites promedio
Cve	Nombre		Bajo	Alto	
21	Puebla	6	21,620	27,133	24,377
21	Puebla	7	14,528	18,230	16,379
21	Puebla	8	13,290	16,676	14,983
21	Puebla	9	16,937	21,255	19,096
21	Puebla	10	14,983	18,803	16,893
21	Puebla	11	21,856	27,427	24,642
21	Puebla	12	19,050	23,907	21,479
21	Puebla	13	10,616	13,325	11,971
21	Puebla	14	13,797	17,313	15,555
21	Puebla	15	16,512	20,723	18,618
21	Puebla	16	8,620	10,816	9,718
	Total Puebla		242,271	304,032	273,156
22	Querétaro	1	18,408	22,597	20,503
22	Querétaro	2	22,005	27,017	24,511
22	Querétaro	3	30,058	36,900	33,479
22	Querétaro	4	20,150	24,737	22,444
	Total Querétaro		90,621	111,251	100,937
23	Quintana Roo	1	30,936	43,341	37,139
23	Quintana Roo	2	16,273	22,798	19,536
23	Quintana Roo	3	28,898	40,484	34,691
	Total Quintana Roo		76,107	106,623	91,366
24	San Luis Potosí	1	15,090	18,476	16,783
24	San Luis Potosí	2	7,514	9,201	8,358
24	San Luis Potosí	3	12,109	14,824	13,467
24	San Luis Potosí	4	11,772	14,414	13,093
24	San Luis Potosí	5	16,937	20,737	18,837
24	San Luis Potosí	6	28,131	34,443	31,287
24	San Luis Potosí	7	13,618	16,671	15,145
	Total San Luis Potosí		105,171	128,766	116,970
25	Sinaloa	1	10,632	12,697	11,665
25	Sinaloa	2	19,225	22,964	21,095
25	Sinaloa	3	15,044	17,968	16,506
25	Sinaloa	4	11,377	13,589	12,483
25	Sinaloa	5	26,465	31,609	29,037
25	Sinaloa	6	18,128	21,651	19,890
25	Sinaloa	7	14,358	17,149	15,754
25	Sinaloa	8	12,604	15,054	13,829
	Total Sinaloa		127,833	152,681	140,259
26	Sonora	1	14,434	17,790	16,112

**Pronóstico de trámites,
por Distrito Electoral Federal**

Entidad		Distrito	Pronóstico		* Pronóstico de trámites promedio
Cve	Nombre		Bajo	Alto	
26	Sonora	2	22,583	27,839	25,211
26	Sonora	3	15,895	19,595	17,745
26	Sonora	4	11,319	13,951	12,635
26	Sonora	5	20,097	24,773	22,435
26	Sonora	6	20,135	24,819	22,477
26	Sonora	7	14,268	17,589	15,929
	Total Sonora		118,731	146,356	132,544
27	Tabasco	1	15,425	19,025	17,225
27	Tabasco	2	18,400	22,694	20,547
27	Tabasco	3	16,001	19,736	17,869
27	Tabasco	4	25,133	30,999	28,066
27	Tabasco	5	12,088	14,910	13,499
27	Tabasco	6	22,868	28,207	25,538
	Total Tabasco		109,915	135,571	122,744
28	Tamaulipas	1	26,935	31,606	29,271
28	Tamaulipas	2	35,726	41,921	38,824
28	Tamaulipas	3	13,570	15,924	14,747
28	Tamaulipas	4	26,079	30,601	28,340
28	Tamaulipas	5	20,801	24,411	22,606
28	Tamaulipas	6	14,958	17,554	16,256
28	Tamaulipas	7	21,768	25,543	23,656
28	Tamaulipas	8	19,076	22,386	20,731
	Total Tamaulipas		178,913	209,946	194,431
29	Tlaxcala	1	20,506	25,415	22,961
29	Tlaxcala	2	23,369	28,962	26,166
29	Tlaxcala	3	13,707	16,989	15,348
	Total Tlaxcala		57,582	71,366	64,475
30	Veracruz	1	9,934	13,971	11,953
30	Veracruz	2	11,427	16,069	13,748
30	Veracruz	3	13,955	19,624	16,790
30	Veracruz	4	14,519	20,419	17,469
30	Veracruz	5	13,591	19,114	16,353
30	Veracruz	6	12,984	18,262	15,623
30	Veracruz	7	13,368	18,801	16,085
30	Veracruz	8	14,815	20,834	17,825
30	Veracruz	9	13,712	19,285	16,499
30	Veracruz	10	17,059	23,993	20,526
30	Veracruz	11	18,510	26,034	22,272
30	Veracruz	12	22,972	32,307	27,640

**Pronóstico de trámites,
por Distrito Electoral Federal**

Entidad		Distrito	Pronóstico		* Pronóstico de trámites promedio
Cve	Nombre		Bajo	Alto	
30	Veracruz	13	14,065	19,781	16,923
30	Veracruz	14	12,438	17,494	14,966
30	Veracruz	15	18,190	25,582	21,886
30	Veracruz	16	13,279	18,674	15,977
30	Veracruz	17	17,001	23,910	20,456
30	Veracruz	18	9,370	13,180	11,275
30	Veracruz	19	10,326	14,521	12,424
30	Veracruz	20	10,748	15,115	12,932
30	Veracruz	21	12,814	18,021	15,418
	Total Veracruz		295,077	414,991	355,040
31	Yucatán	1	13,987	17,292	15,640
31	Yucatán	2	10,206	12,616	11,411
31	Yucatán	3	18,658	23,065	20,862
31	Yucatán	4	29,053	35,916	32,485
31	Yucatán	5	11,309	13,979	12,644
	Total Yucatán		83,213	102,868	93,042
32	Zacatecas	1	14,221	16,985	15,603
32	Zacatecas	2	12,184	14,554	13,369
32	Zacatecas	3	14,944	17,848	16,396
32	Zacatecas	4	15,936	19,035	17,486
	Total Zacatecas		57,285	68,422	62,854
	Total general		5,059,249	6,432,529	5,745,962

Fuente: Cuadro Elaborado con información proporcionada por la Dirección de Estadística de la DERFE.

Nota:

* Pronóstico de trámites promedio: Elaborado por la Dirección de Operación y Seguimiento.



ANEXO 06

**Estrategia de Operación de Módulos
Campaña Anual Intensa 2014-2015**

***Demanda Observada CAP 2012, CAI 2012-2013, CAP 2013, CAI 2013-2014 y **Demanda Potencial por sección**

Nota:

* Fuente: Centro de Cómputo y Resguardo Documental

** Fuente: Dirección de Estadística de la DERFE

***Demanda Observada CAP 2012, CAI 2012-2013, CAP 2013, CAI 2013-2014 y **Demanda Potencial por sección**
ANEXO 06

CVE	ENTIDAD	DISTRITO	TIPO DE SECCIONES				DEMANDA OBSERVADA															DEMANDA POTENCIAL		
			URBANAS	MIXTAS	RURALES	TOTAL	CAP 2012			CAI 2012 - 2013			CAP 2013			CAI 2013-2014			ESTIMACIÓN AL 8 DE MARZO DE 2014	ESTIMACIÓN 09 - 12 AL 8 DE MARZO DE 2014	TOTAL			
							TRÁMITES	ENTREGA DE CREDENCIALES	TOTAL	TRÁMITES	ENTREGA DE CREDENCIALES	TOTAL	TRÁMITES	ENTREGA DE CREDENCIALES	TOTAL	TRÁMITES	ENTREGA DE CREDENCIALES	TOTAL						
1	AGUASCALIENTES	3	50	82	457	589	46,452	75,965	122,417	35,087	35,180	70,267	91,416	88,885	180,301	18,615	16,370	34,985	347,983	16,849	364,832			
2	BAJA CALIFORNIA	8	55	131	1,749	1,935	141,552	191,470	333,022	104,823	105,918	210,741	276,738	262,399	539,137	52,685	50,823	103,508	681,503	76,791	758,294			
3	BAJA CALIFORNIA SUR	2	56	87	330	473	22,027	34,606	56,633	17,765	18,320	36,085	54,773	54,383	109,156	8,095	7,205	15,300	170,828	8,142	178,970			
4	CAMPECHE	2	49	181	295	525	25,598	37,068	62,666	23,574	24,000	47,574	71,655	69,279	140,934	13,174	11,159	24,333	248,882	11,306	260,188			
5	COAHUILA	7	115	313	1,264	1,692	89,682	144,587	234,269	72,868	70,943	143,811	194,953	185,750	380,703	45,173	38,953	84,126	932,077	56,394	988,471			
6	COLIMA	2	65	59	248	372	23,282	34,548	57,830	19,485	18,807	38,292	55,537	55,447	110,984	9,887	7,710	17,597	139,168	18,635	157,803			
7	CHIAPAS	12	206	1,103	736	2,045	158,392	210,475	368,867	147,231	146,316	293,547	409,459	403,824	813,283	66,662	50,936	117,598	160,975	97,754	258,729			
8	CHIHUAHUA	9	169	661	2,353	3,183	120,855	181,180	302,035	95,954	96,435	192,389	245,796	233,244	479,040	51,019	46,066	97,085	1,489,308	85,297	1,574,605			
9	DISTRITO FEDERAL	27	57	1	5,483	5,541	415,424	522,651	938,075	308,983	296,648	605,631	928,636	918,681	1,847,317	166,777	140,764	307,541	1,411,660	326,705	1,738,365			
10	DURANGO	4	87	711	633	1,431	61,780	87,771	149,551	49,822	46,741	96,563	130,671	126,484	257,155	23,364	21,466	44,830	149,325	59,145	208,470			
11	GUANAJUATO	14	206	1,080	1,831	3,117	193,815	261,790	455,605	153,912	150,602	304,514	476,291	470,756	947,047	81,590	71,457	153,047	1,748,442	83,405	1,831,847			
12	GUERRERO	9	193	1,701	872	2,766	122,533	169,728	292,261	103,909	103,230	207,139	294,684	289,989	584,673	45,959	40,076	86,035	771,480	41,273	812,753			
13	HIDALGO	7	192	1,076	480	1,748	91,287	132,225	223,512	72,772	73,456	146,228	194,237	187,460	381,697	39,112	33,201	72,313	873,732	76,890	950,612			
14	JALISCO	19	425	716	2,400	3,541	233,114	349,097	582,211	185,616	186,434	372,050	599,159	584,238	1,183,397	104,877	89,937	194,814	2,315,342	184,591	2,499,933			
15	MÉXICO	40	338	1,096	5,003	6,437	597,563	814,825	1,412,388	448,761	443,321	892,082	1,404,748	1,375,867	2,780,615	242,602	205,830	448,432	5,258,708	494,928	5,753,636			
16	MICHOACÁN	12	337	1,026	1,312	2,675	156,279	224,627	380,906	125,630	130,451	256,081	385,007	377,530	762,537	64,752	58,737	123,489	572,913	111,437	684,350			
17	MORELOS	5	128	112	667	907	79,162	99,690	178,852	62,121	61,586	123,707	179,832	179,412	359,244	29,092	24,845	53,937	369,386	40,758	410,144			
18	NAYARIT	3	68	335	565	968	39,517	57,745	97,262	30,157	29,474	59,631	91,980	90,436	182,416	15,836	13,957	29,793	344,953	27,564	372,517			
19	NUEVO LEÓN	12	167	331	2,172	2,670	178,635	251,389	430,024	133,195	135,480	268,675	411,553	400,681	812,234	79,777	65,578	145,355	1,226,589	134,076	1,360,665			
20	OAXACA	11	677	960	814	2,451	116,230	169,783	286,013	108,044	100,249	208,293	275,414	259,834	535,248	53,321	52,784	106,105	1,381,483	87,820	1,469,303			
21	PUEBLA	16	399	752	1,467	2,618	199,161	282,843	482,004	163,689	158,968	322,657	437,569	416,327	853,896	78,907	81,440	160,347	2,046,192	176,454	2,222,646			
22	QUERÉTARO	4	108	225	520	853	75,946	105,317	181,263	59,769	59,895	119,664	180,339	177,113	357,452	29,267	25,220	54,487	258,955	29,810	288,765			
23	QUINTANA ROO	3	72	102	773	947	61,078	89,335	150,413	58,038	55,763	113,801	129,509	125,705	255,214	28,398	23,894	52,292	470,333	24,056	494,389			
24	SAN LUIS POTOSÍ	7	130	990	689	1,809	85,576	117,611	203,187	80,141	77,606	157,747	232,669	231,303	463,972	38,475	33,280	71,755	758,902	42,233	801,135			
25	SINALOA	8	370	1,050	2,399	3,819	92,061	134,411	226,472	76,205	74,732	150,937	196,677	187,217	383,894	40,117	34,960	75,077	946,935	95,369	1,042,304			
26	SONORA	7	114	314	1,077	1,505	103,025	138,861	241,886	78,236	80,048	158,284	222,542	220,089	442,631	37,627	31,919	69,546	553,700	59,752	613,452			
27	TABASCO	6	87	527	519	1,133	77,816	108,263	186,079	64,069	63,718	127,787	204,659	198,189	402,848	39,075	31,508	70,583	536,324	37,114	573,438			
28	TAMAULIPAS	8	202	352	1,417	1,971	121,782	184,767	306,549	108,781	108,065	216,846	251,355	239,249	490,604	51,387	47,162	98,549	399,854	60,622	460,476			
29	TLAXCALA	3	100	119	389	608	44,130	60,609	104,739	35,400	34,609	70,009	91,235	89,031	180,266	19,815	16,832	36,647	170,102	32,846	202,948			
30	VERACRUZ	21	454	1,891	2,466	4,811	231,257	338,273	569,530	214,877	211,552	426,429	538,575	524,071	1,062,646	114,896	98,169	213,065	2,566,981	187,086	2,754,067			
31	YUCATÁN	5	159	165	777	1,101	54,525	95,022	149,547	48,331	48,231	96,562	154,836	149,225	304,061	27,406	23,318	50,724	517,763	50,457	568,220			
32	ZACATECAS	4	300	981	613	1,894	45,814	65,250	111,064	42,798	43,226	86,024	111,657	106,975	218,632	19,970	19,584	39,554	384,307	46,110	430,417			
TOTAL			300	6,135	19,230	42,770	68,135	4,105,350	5,771,782	9,877,132	3,330,043	3,290,004	6,620,047	9,524,161	9,279,073	18,803,234	1,737,709	1,515,140	3,252,849	30,205,085	2,881,659	33,086,744		



El nominativo se anexa en medio magnético por sección



ANEXO 06 A

**Estrategia de Operación de Módulos
Campaña Anual Intensa 2014-2015**

***Demanda Observada CAP 2014 por Distrito Electoral**

Nota:

* Fuente: Dirección de Operación y Seguimiento de la DERFE

Demanda observada CAP-2014
 Periodo del 16 de enero al 20 de julio de 2014

Entidad		Distrito	Demanda observada		
Cve	Nombre		Solicitudes de actualización	credenciales	Total
1	Aguascalientes	1	24,715	27,748	52,463
1	Aguascalientes	2	34,740	38,928	73,668
1	Aguascalientes	3	33,740	39,640	73,380
	Total Aguascalientes		93,195	106,316	199,511
2	Baja California	1	33,630	37,443	71,073
2	Baja California	2	24,412	27,080	51,492
2	Baja California	3	32,287	33,809	66,096
2	Baja California	4	35,198	38,272	73,470
2	Baja California	5	45,043	48,114	93,157
2	Baja California	6	25,329	26,878	52,207
2	Baja California	7	30,922	33,503	64,425
2	Baja California	8	41,778	44,848	86,626
	Total Baja California		268,599	289,947	558,546
3	Baja California Sur	1	16,480	18,237	34,717
3	Baja California Sur	2	33,268	36,822	70,090
	Total Baja California Sur		49,748	55,059	104,807
4	Campeche	1	34,485	39,797	74,282
4	Campeche	2	33,640	36,144	69,784
	Total Campeche		68,125	75,941	144,066
5	Coahuila	1	23,695	20,261	43,956
5	Coahuila	2	26,063	25,054	51,117
5	Coahuila	3	27,657	24,024	51,681
5	Coahuila	4	22,614	21,263	43,877
5	Coahuila	5	29,928	27,879	57,807
5	Coahuila	6	25,683	24,988	50,671
5	Coahuila	7	25,872	26,417	52,289
	Total Coahuila		181,512	169,886	351,398
6	Colima	1	26,921	30,617	57,538
6	Colima	2	25,008	26,805	51,813
	Total Colima		51,929	57,422	109,351
7	Chiapas	1	36,645	38,606	75,251
7	Chiapas	2	29,118	27,189	56,307
7	Chiapas	3	26,535	26,150	52,685
7	Chiapas	4	26,373	25,060	51,433
7	Chiapas	5	27,764	29,931	57,695
7	Chiapas	6	36,086	38,806	74,892
7	Chiapas	7	19,875	21,404	41,279
7	Chiapas	8	33,668	34,578	68,246

7	Chiapas	9	27,321	30,940	58,261
7	Chiapas	10	26,735	29,224	55,959
7	Chiapas	11	28,246	31,085	59,331
7	Chiapas	12	35,928	39,808	75,736
	Total Chiapas		354,294	372,781	727,075
8	Chihuahua	1	37,224	40,955	78,179
8	Chihuahua	2	29,000	32,369	61,369
8	Chihuahua	3	18,796	20,562	39,358
8	Chihuahua	4	23,787	26,286	50,073
8	Chihuahua	5	25,780	27,835	53,615
8	Chihuahua	6	27,479	31,298	58,777
8	Chihuahua	7	33,354	36,407	69,761
8	Chihuahua	8	41,216	47,180	88,396
8	Chihuahua	9	22,688	23,939	46,627
	Total Chihuahua		259,324	286,831	546,155
9	Distrito Federal	1	17,672	20,341	38,013
9	Distrito Federal	2	30,347	34,292	64,639
9	Distrito Federal	3	25,923	29,123	55,046
9	Distrito Federal	4	16,330	18,458	34,788
9	Distrito Federal	5	24,395	28,297	52,692
9	Distrito Federal	6	34,634	38,566	73,200
9	Distrito Federal	7	27,189	31,505	58,694
9	Distrito Federal	8	34,323	38,913	73,236
9	Distrito Federal	9	32,953	37,597	70,550
9	Distrito Federal	10	25,360	28,670	54,030
9	Distrito Federal	11	34,621	37,314	71,935
9	Distrito Federal	12	27,543	31,843	59,386
9	Distrito Federal	13	28,555	32,056	60,611
9	Distrito Federal	14	21,249	23,792	45,041
9	Distrito Federal	15	55,465	63,881	119,346
9	Distrito Federal	16	47,548	53,101	100,649
9	Distrito Federal	17	23,861	27,429	51,290
9	Distrito Federal	18	22,601	25,239	47,840
9	Distrito Federal	19	35,375	40,505	75,880
9	Distrito Federal	20	18,062	20,668	38,730
9	Distrito Federal	21	37,526	43,215	80,741
9	Distrito Federal	22	29,331	32,833	62,164
9	Distrito Federal	23	31,939	36,187	68,126
9	Distrito Federal	24	36,261	41,670	77,931
9	Distrito Federal	25	48,033	56,420	104,453
9	Distrito Federal	26	21,081	24,282	45,363
9	Distrito Federal	27	26,316	28,343	54,659
	Total Distrito Federal		814,493	924,540	1,739,033
10	Durango	1	23,544	22,967	46,511
10	Durango	2	37,653	42,894	80,547
10	Durango	3	20,265	22,214	42,479
10	Durango	4	46,310	53,045	99,355
	Total Durango		127,772	141,120	268,892
11	Guanajuato	1	23,307	26,712	50,019
11	Guanajuato	2	27,501	32,710	60,211
11	Guanajuato	3	40,721	47,379	88,100
11	Guanajuato	4	25,169	28,381	53,550
11	Guanajuato	5	24,552	29,328	53,880
11	Guanajuato	6	42,884	49,259	92,143

11	Guanajuato	7	32,545	39,151	71,696
11	Guanajuato	8	34,546	41,436	75,982
11	Guanajuato	9	37,144	42,065	79,209
11	Guanajuato	10	22,286	25,428	47,714
11	Guanajuato	11	24,819	28,428	53,247
11	Guanajuato	12	37,995	45,680	83,675
11	Guanajuato	13	18,404	21,598	40,002
11	Guanajuato	14	26,320	30,912	57,232
	Total Guanajuato		418,193	488,467	906,660
12	Guerrero	1	20,280	21,428	41,708
12	Guerrero	2	32,049	35,629	67,678
12	Guerrero	3	27,643	28,919	56,562
12	Guerrero	4	39,187	43,179	82,366
12	Guerrero	5	23,947	25,150	49,097
12	Guerrero	6	21,904	23,949	45,853
12	Guerrero	7	33,586	36,889	70,475
12	Guerrero	8	28,453	29,740	58,193
12	Guerrero	9	35,890	40,088	75,978
	Total Guerrero		262,939	284,971	547,910
13	Hidalgo	1	20,995	22,989	43,984
13	Hidalgo	2	20,413	23,653	44,066
13	Hidalgo	3	31,060	34,300	65,360
13	Hidalgo	4	27,355	29,756	57,111
13	Hidalgo	5	33,615	37,963	71,578
13	Hidalgo	6	48,119	52,725	100,844
13	Hidalgo	7	31,748	36,599	68,347
	Total Hidalgo		213,305	237,985	451,290
14	Jalisco	1	16,995	18,379	35,374
14	Jalisco	2	23,255	25,538	48,793
14	Jalisco	3	23,820	27,754	51,574
14	Jalisco	4	34,001	38,530	72,531
14	Jalisco	5	30,003	32,170	62,173
14	Jalisco	6	38,354	45,499	83,853
14	Jalisco	7	19,878	22,324	42,202
14	Jalisco	8	36,401	41,651	78,052
14	Jalisco	9	38,914	45,257	84,171
14	Jalisco	10	19,659	22,666	42,325
14	Jalisco	11	10,993	13,091	24,084
14	Jalisco	12	30,052	33,106	63,158
14	Jalisco	13	24,973	29,775	54,748
14	Jalisco	14	33,325	39,228	72,553
14	Jalisco	15	28,846	31,892	60,738
14	Jalisco	16	54,102	62,307	116,409
14	Jalisco	17	23,077	25,964	49,041
14	Jalisco	18	25,406	28,634	54,040
14	Jalisco	19	26,335	29,156	55,491
	Total Jalisco		538,389	612,921	1,151,310
15	México	1	18,659	21,668	40,327
15	México	2	28,568	32,886	61,454
15	México	3	24,180	27,913	52,093
15	México	4	35,215	40,026	75,241
15	México	5	27,233	30,156	57,389
15	México	6	47,762	55,654	103,416
15	México	7	26,266	30,519	56,785

15	México	8	15,733	18,622	34,355
15	México	9	34,316	39,349	73,665
15	México	10	25,952	30,169	56,121
15	México	11	19,632	22,528	42,160
15	México	12	41,068	48,196	89,264
15	México	13	19,823	22,828	42,651
15	México	14	14,102	16,168	30,270
15	México	15	45,964	54,372	100,336
15	México	16	53,582	63,368	116,950
15	México	17	22,991	26,453	49,444
15	México	18	40,874	46,808	87,682
15	México	19	31,918	36,344	68,262
15	México	20	20,297	22,860	43,157
15	México	21	14,607	17,346	31,953
15	México	22	39,045	45,672	84,717
15	México	23	28,966	34,334	63,300
15	México	24	21,488	24,841	46,329
15	México	25	41,544	48,384	89,928
15	México	26	23,258	27,216	50,474
15	México	27	37,919	43,453	81,372
15	México	28	61,135	70,514	131,649
15	México	29	23,087	26,558	49,645
15	México	30	38,792	46,207	84,999
15	México	31	21,211	24,687	45,898
15	México	32	30,098	34,775	64,873
15	México	33	40,342	45,437	85,779
15	México	34	24,997	29,301	54,298
15	México	35	19,149	21,514	40,663
15	México	36	19,025	21,364	40,389
15	México	37	29,463	34,464	63,927
15	México	38	22,302	25,045	47,347
15	México	39	50,626	59,622	110,248
15	México	40	30,587	34,290	64,877
	Total México		1,211,776	1,401,911	2,613,687
16	Michoacán	1	22,831	24,272	47,103
16	Michoacán	2	19,358	21,536	40,894
16	Michoacán	3	22,832	25,705	48,537
16	Michoacán	4	25,401	27,262	52,663
16	Michoacán	5	28,166	30,751	58,917
16	Michoacán	6	27,139	31,013	58,152
16	Michoacán	7	26,649	28,739	55,388
16	Michoacán	8	42,609	46,969	89,578
16	Michoacán	9	29,101	31,275	60,376
16	Michoacán	10	28,135	32,645	60,780
16	Michoacán	11	25,583	28,507	54,090
16	Michoacán	12	27,612	30,290	57,902
	Total Michoacán		325,416	358,964	684,380
17	Morelos	1	33,125	36,112	69,237
17	Morelos	2	35,194	39,157	74,351
17	Morelos	3	37,230	41,351	78,581
17	Morelos	4	22,604	24,752	47,356
17	Morelos	5	17,179	18,534	35,713
	Total Morelos		145,332	159,906	305,238
18	Nayarit	1	17,584	17,505	35,089

18	Nayarit	2	31,389	28,212	59,601
18	Nayarit	3	21,240	21,033	42,273
	Total Nayarit		70,213	66,750	136,963
19	Nuevo León	1	27,005	30,130	57,135
19	Nuevo León	2	39,435	46,584	86,019
19	Nuevo León	3	32,717	37,849	70,566
19	Nuevo León	4	17,099	20,296	37,395
19	Nuevo León	5	40,804	49,474	90,278
19	Nuevo León	6	15,923	18,489	34,412
19	Nuevo León	7	29,029	34,217	63,246
19	Nuevo León	8	27,539	30,912	58,451
19	Nuevo León	9	19,835	22,428	42,263
19	Nuevo León	10	15,665	17,568	33,233
19	Nuevo León	11	27,158	32,407	59,565
19	Nuevo León	12	45,310	52,903	98,213
	Total Nuevo León		337,519	393,257	730,776
20	Oaxaca	1	25,964	28,976	54,940
20	Oaxaca	2	21,998	22,198	44,196
20	Oaxaca	3	22,284	24,652	46,936
20	Oaxaca	4	18,077	18,583	36,660
20	Oaxaca	5	22,329	23,649	45,978
20	Oaxaca	6	24,268	26,011	50,279
20	Oaxaca	7	30,952	33,103	64,055
20	Oaxaca	8	54,192	61,399	115,591
20	Oaxaca	9	22,820	25,666	48,486
20	Oaxaca	10	22,082	23,456	45,538
20	Oaxaca	11	27,317	30,894	58,211
	Total Oaxaca		292,283	318,587	610,870
21	Puebla	1	35,198	37,718	72,916
21	Puebla	2	21,441	25,040	46,481
21	Puebla	3	23,150	25,787	48,937
21	Puebla	4	19,742	20,682	40,424
21	Puebla	5	27,749	31,638	59,387
21	Puebla	6	32,522	38,707	71,229
21	Puebla	7	29,037	33,521	62,558
21	Puebla	8	25,860	29,275	55,135
21	Puebla	9	24,578	29,719	54,297
21	Puebla	10	36,048	41,781	77,829
21	Puebla	11	33,903	40,257	74,160
21	Puebla	12	30,817	36,922	67,739
21	Puebla	13	17,586	20,046	37,632
21	Puebla	14	22,278	25,915	48,193
21	Puebla	15	33,279	38,295	71,574
21	Puebla	16	14,797	17,446	32,243
	Total Puebla		427,985	492,749	920,734
22	Querétaro	1	33,035	37,864	70,899
22	Querétaro	2	36,132	41,754	77,886
22	Querétaro	3	51,856	60,755	112,611
22	Querétaro	4	33,855	39,442	73,297
	Total Querétaro		154,878	179,815	334,693
23	Quintana Roo	1	63,165	67,372	130,537
23	Quintana Roo	2	29,778	32,723	62,501
23	Quintana Roo	3	46,896	52,142	99,038
	Total Quintana Roo		139,839	152,237	292,076

24	San Luis Potosí	1	21,512	23,982	45,494
24	San Luis Potosí	2	16,130	16,913	33,043
24	San Luis Potosí	3	23,090	25,781	48,871
24	San Luis Potosí	4	21,535	23,439	44,974
24	San Luis Potosí	5	32,112	36,958	69,070
24	San Luis Potosí	6	43,642	50,975	94,617
24	San Luis Potosí	7	23,597	25,758	49,355
	Total San Luis Potosí		181,618	203,806	385,424
25	Sinaloa	1	14,883	16,087	30,970
25	Sinaloa	2	33,596	36,454	70,050
25	Sinaloa	3	28,896	31,548	60,444
25	Sinaloa	4	20,446	23,061	43,507
25	Sinaloa	5	47,815	52,148	99,963
25	Sinaloa	6	27,117	30,384	57,501
25	Sinaloa	7	25,112	26,704	51,816
25	Sinaloa	8	20,259	22,659	42,918
	Total Sinaloa		218,124	239,045	457,169
26	Sonora	1	26,905	29,660	56,565
26	Sonora	2	35,500	36,956	72,456
26	Sonora	3	30,768	34,736	65,504
26	Sonora	4	19,971	22,622	42,593
26	Sonora	5	30,578	34,433	65,011
26	Sonora	6	34,010	37,635	71,645
26	Sonora	7	26,749	30,685	57,434
	Total Sonora		204,481	226,727	431,208
27	Tabasco	1	24,704	26,961	51,665
27	Tabasco	2	34,386	38,529	72,915
27	Tabasco	3	39,293	43,031	82,324
27	Tabasco	4	43,818	47,679	91,497
27	Tabasco	5	21,919	23,777	45,696
27	Tabasco	6	30,725	33,474	64,199
	Total Tabasco		194,845	213,451	408,296
28	Tamaulipas	1	32,529	35,643	68,172
28	Tamaulipas	2	51,009	55,441	106,450
28	Tamaulipas	3	18,242	19,516	37,758
28	Tamaulipas	4	38,070	40,902	78,972
28	Tamaulipas	5	30,790	34,568	65,358
28	Tamaulipas	6	31,179	32,896	64,075
28	Tamaulipas	7	31,374	35,825	67,199
28	Tamaulipas	8	27,779	31,331	59,110
	Total Tamaulipas		260,972	286,122	547,094
29	Tlaxcala	1	36,882	39,813	76,695
29	Tlaxcala	2	41,189	47,196	88,385
29	Tlaxcala	3	21,533	24,365	45,898
	Total Tlaxcala		99,604	111,374	210,978
30	Veracruz	1	15,981	18,197	34,178
30	Veracruz	2	21,791	24,075	45,866
30	Veracruz	3	27,658	31,860	59,518
30	Veracruz	4	30,647	35,142	65,789
30	Veracruz	5	24,140	26,965	51,105
30	Veracruz	6	27,660	29,519	57,179
30	Veracruz	7	26,696	30,531	57,227
30	Veracruz	8	28,836	32,069	60,905
30	Veracruz	9	29,039	31,778	60,817

30	Veracruz	10	32,001	38,144	70,145
30	Veracruz	11	33,436	36,649	70,085
30	Veracruz	12	40,118	46,368	86,486
30	Veracruz	13	29,565	34,812	64,377
30	Veracruz	14	22,653	25,549	48,202
30	Veracruz	15	34,124	37,515	71,639
30	Veracruz	16	29,028	33,324	62,352
30	Veracruz	17	33,551	38,022	71,573
30	Veracruz	18	15,515	17,326	32,841
30	Veracruz	19	24,179	26,793	50,972
30	Veracruz	20	25,314	27,207	52,521
30	Veracruz	21	31,194	33,879	65,073
	Total Veracruz		583,126	655,724	1,238,850
31	Yucatán	1	22,446	22,741	45,187
31	Yucatán	2	13,315	14,370	27,685
31	Yucatán	3	31,532	37,274	68,806
31	Yucatán	4	50,202	56,162	106,364
31	Yucatán	5	17,631	20,630	38,261
	Total Yucatán		135,126	151,177	286,303
32	Zacatecas	1	22,145	24,205	46,350
32	Zacatecas	2	19,864	21,671	41,535
32	Zacatecas	3	26,786	29,834	56,620
32	Zacatecas	4	29,285	32,025	61,310
	Total Zacatecas		98,080	107,735	205,815
	Total general		8,783,034	9,823,524	18,606,558



ANEXO 7

**Estrategia de Operación de Módulos
Campaña Anual Intensa 2014-2015**

**Ficha de información básica de módulos fijos e
itinerantes**

Instructivo para el llenado de la *ficha de información básica de módulos fijos*

(1)	Registra la clave de la Entidad
(2)	Registra el nombre de la Entidad
(3)	Registra la clave del MAC
(4)	Registrar el número de Kilómetros cuadrados aproximados del distrito
(5)	Registra el total de secciones del área de influencia que se incorporaron en el SP-MAC
(6)	Registra el total de secciones reales que atiende el módulo
(7)	Registra el total de localidades, colonias, unidades habitacionales o barrios que atiende el Módulo
(8)	Registra los principales elementos de orografía y relieve que determinan el grado de complejidad del distrito, tales como: sierra, cordillera, montaña, llanura, río. Registrando brevemente la descripción, nombre, altitud y longitud según sea el caso.
(9)	Registra el nombre de localidad, una por fila
(10)	Registra una X si la distancia que existe entre la localidad mas alejada y la ubicación del MAC esta en el rango de uno a 5 kilómetros
(11)	Registra una X si la distancia que existe entre la localidad mas alejada y la ubicación del MAC esta en el rango de 6 a 10 kilómetros
(12)	Registra una X si la distancia que existe entre la localidad mas alejada y la ubicación del MAC esta en el rango de 11 a 15 kilómetros
(13)	Registra una X si la distancia que existe entre la localidad mas alejada y la ubicación del MAC esta en el rango de más de 16 kilómetros
(14)	Registra una X si el tiempo de traslado de los ciudadanos entre la localidad más alejada y la ubicación del MAC esta en el rango de 15 a 30 minutos
(15)	Registra una X si el tiempo de traslado de los ciudadanos entre la localidad más alejada y la ubicación del MAC esta en el rango de 31 a 45 minutos
(16)	Registra una X si el tiempo de traslado de los ciudadanos entre la localidad más alejada y la ubicación del MAC esta en el rango de 46 a 60 minutos
(17)	Registra una X si el tiempo de traslado de los ciudadanos entre la localidad más alejada y la ubicación del MAC esta en el rango de más de 60 minutos
(18)	Registra una X si el costo de traslado de los ciudadanos entre la localidad más alejada y la ubicación del MAC esta en el rango de \$5.00 M.N. a \$10.00 M.N.
(19)	Registra una X si el costo de traslado de los ciudadanos entre la localidad más alejada y la ubicación del MAC esta en el rango de \$11.00 M.N. a \$15.00 M.N.
(20)	Registra una X si el costo de traslado de los ciudadanos entre la localidad más alejada y la ubicación del MAC esta en el rango de \$16.00 M.N. a \$20.00 M.N.
(21)	Registra una X si el costo de traslado de los ciudadanos entre la localidad más alejada y la ubicación del MAC esta en el rango de \$21.00 M.N. a \$50.00 M.N.
(22)	Registra una X si el costo de traslado de los ciudadanos entre la localidad más alejada y la ubicación del MAC esta en el rango de más de \$50.00 M.N.
(23)	Registra una X si no afectan los costos de transporte para que los ciudadanos acudan al MAC
(24)	Registra una X si en algunos casos los costos de transporte afecta para que los ciudadanos acudan al MAC

Instructivo para el llenado de la *ficha de información básica de módulos fijos*

(25)	Registra una X si en la mayoría de los casos los costos de transporte afecta para que los ciudadanos acudan al MAC
(26)	Anota la razón por la que se decidió instalar el módulo en esta localidad

Instructivo para el llenado de la *ficha de información básica de módulos itinerantes*

(1)	Registra la clave de la Entidad
(2)	Registra el nombre de la Entidad
(3)	Registra la clave del MAC
(4)	Registra el total de secciones del área de influencia que se incorporaron en el SP-MAC
(5)	Registra el total de secciones reales que atiende el módulo
(6)	Registra el número de sedes a visitar durante la Campaña Anual Intensa 2014 - 2015
(7)	Registra el número de sedes que se visitan y son cabecera municipal
(8)	Registra el número de sedes que se visitan y están fuera de la cabecera municipal
(9)	Anota el nombre de la primera localidad (origen) y en la columna (10) el nombre de la siguiente localidad (destino) y así hasta concluir la totalidad de las localidades a visitar.
(10)	Anota el nombre de la localidad destino
(11)	Registra una X si la distancia que existe entre localidad origen y localidad destino esta en el rango de uno a 35 kilómetros
(12)	Registra una X si la distancia que existe entre localidad origen y localidad destino esta en el rango de 36 a 70 kilómetros
(13)	Registra una X si la distancia que existe entre localidad origen y localidad destino esta en el rango de 71 a 100 kilómetros
(14)	Registra una X si la distancia que existe entre localidad origen y localidad destino esta en el rango de más de 100 kilómetros
(15)	Registra una X si el tiempo de traslado que existe entre localidad origen y localidad destino esta en el rango de 30 minutos a una hora
(16)	Registra una X si el tiempo de traslado que existe entre localidad origen y localidad destino esta en el rango de una a dos horas
(17)	Registra una X si el tiempo de traslado que existe entre localidad origen y localidad destino esta en el rango de dos a tres horas
(18)	Registra una X si el tiempo de traslado que existe entre localidad origen y localidad destino esta en el rango de más de tres horas
(19)	Registra una X si la vía de comunicación entre localidades es por carretera de autopista
(20)	Registra una X si la vía de comunicación entre localidades es por carretera libre de peaje o avenida principal
(21)	Registra una X si la vía de comunicación entre localidades es por carretera rural o camino rural
(22)	Registra una X si la vía de comunicación entre localidades es por río y el traslado es en lancha
(23)	Registra una X si la vía de comunicación entre localidades es por aire y el traslado es en avioneta
(24)	Registra una X si la vía de comunicación entre localidades es terracería o montaña y el traslado es en caballo o mula
(25)	Registra una X si es sierra la orografía y relieve por el que transita el módulo
(26)	Registra una X si es cordillera la orografía y relieve por el que transita el módulo
(27)	Registra una X si es montaña la orografía y relieve por el que transita el módulo
(28)	Registra una X si es llanura la orografía y relieve por el que transita el módulo

Instructivo para el llenado de la *ficha de información básica de módulos itinerantes*

(29)	Registra una X si es río la orografía y relieve por el que transita el módulo
(30)	Registra una X si el tiempo de traslado que existe entre el domicilio de los ciudadanos y la localidad origen (donde se instaló el módulo) esta en el rango de 10 minutos a 30 minutos
(31)	Registra una X si el tiempo de traslado que existe entre el domicilio de los ciudadanos y la localidad origen (donde se instaló el módulo) esta en el rango de 30 minutos a una hora
(32)	Registra una X si el tiempo de traslado que existe entre el domicilio de los ciudadanos y la localidad origen (donde se instaló el módulo) esta en el rango de una a dos horas
(33)	Registra una X si el tiempo de traslado que existe entre el domicilio de los ciudadanos y la localidad origen (donde se instaló el módulo) esta en el rango de dos a tres horas
(34)	Registra una X si el tiempo de traslado que existe entre el domicilio de los ciudadanos y la localidad origen (donde se instaló el módulo) esta en el rango de mas de tres horas
(35)	Registra una X si el tipo de transporte que utilizan los ciudadanos que acuden al módulo en su mayoría es en caminando
(36)	Registra una X si el tipo de transporte que utilizan los ciudadanos que acuden al módulo en su mayoría es en caballo o mula
(37)	Registra una X si el tipo de transporte que utilizan los ciudadanos que acuden al módulo en su mayoría es en microbús o camioneta acondicionada para dar servicio de transporte
(38)	Registra una X si el tipo de transporte que utilizan los ciudadanos que acuden al módulo en su mayoría es en autobús
(39)	Registra una X si el tipo de transporte que utilizan los ciudadanos que acuden al módulo en su mayoría es en taxi
(40)	Registra una X si el tipo de transporte que utilizan los ciudadanos que acuden al módulo en su mayoría es en lancha o ferry
(41)	Registra una X si el tipo de transporte que utilizan los ciudadanos que acuden al módulo en su mayoría es en vehículo propio
(42)	Registra una X si el tipo de transporte que utilizan los ciudadanos que acuden al módulo en su mayoría es en avioneta
(43)	Registra una X si el costo del transporte que utilizan los ciudadanos que acuden al módulo esta en el rango de \$5.00 M.N. a \$10.00 M.N.
(44)	Registra una X si el costo del transporte que utilizan los ciudadanos que acuden al módulo esta en el rango de \$11.00 M.N. a \$15.00 M.N.
(45)	Registra una X si el costo del transporte que utilizan los ciudadanos que acuden al módulo esta en el rango de \$16.00 M.N. a \$20.00 M.N.
(46)	Registra una X si el costo del transporte que utilizan los ciudadanos que acuden al módulo esta en el rango de \$21.00 M.N. a \$50.00 M.N.
(47)	Registra una X si el costo del transporte que utilizan los ciudadanos que acuden al módulo esta en el rango de más de \$50.00 M.N.
(48)	Registra una X si la localidad visitada presenta un rango del 100% al 51% de población indígena
(49)	Registra una X si la localidad visitada presenta un rango del 50% al 26% de población indígena
(50)	Registra una X si la localidad visitada presenta un rango del 25% al 11% de población indígena

Instructivo para el llenado de la *ficha de información básica de módulos itinerantes*

(51)	Registra una X si la localidad visitada presenta un rango de menos del 10% de población indígena
(52)	Registra una X si la localidad visitada presenta no hay población indígena
(53)	Registra una X si considera que la localidad su población es migrante hacia otros municipios o estados
(54)	Registra una X si considera que la localidad su población es migrante hacia otro país
(55)	Registra una X si es una localidad considerada como de alto riesgo
(56)	Registra una X si no es una localidad considerada como de alto riesgo generar un listado que incluya entidad, distrito, módulo y nombre de la localidad o municipio
(57)	Anota la razón por la que se decidió instalar el módulo en cada sede, por ejemplo, día de mercado, población con demanda del servicio, porque sólo da tiempo de visitar las cabeceras municipales y ahí confluyen los ciudadanos de las diferentes localidades, a petición de la autoridad, etc.



ANEXO 8

**Estrategia de Operación de Módulos
Campaña Anual Intensa 2014-2015**

**Municipios con alto grado de intensidad
migratoria**

Municipios con alto grado de intensidad migratoria, por entidad federativa.

ENTIDAD		NÚM DE MUNICIPIOS
CVE	NOMBRE	
1	AGUASCALIENTES	2
8	CHIHUAHUA	1
10	DURANGO	3
11	GUANAJUATO	15
12	GUERRERO	4
13	HIDALGO	13
14	JALISCO	18
15	MÉXICO	1
16	MICHOACÁN	23
18	NAYARIT	1
20	OAXACA	53
21	PUEBLA	10
22	QUERÉTARO	6
24	SAN LUÍS POTOSÍ	9
30	VERACRUZ	2
31	YUCATÁN	1
32	ZACATECAS	16
TOTAL		178

* Fuente: Consejo Nacional de Población (CONAPO) 7 de mayo de 2012

Municipios con alto grado de intensidad migratoria

CONS.	ENTIDAD		MUNICIPIO		ÍNDICE DE INTENSIDAD MIGRATORIA EN ESCALA DE 0 A 100	GRADO DE INTENSIDAD MIGRATORIA 2010	LUGAR QUE OCUPA EN EL CONTEXTO ESTATAL	LUGAR QUE OCUPA EN EL CONTEXTO NACIONAL
	CVE	NOMBRE	CVE	NOMBRE				
1	1	AGUASCALIENTES	3	CALVILLO	9.86	MUY ALTO	1	20
2	1	AGUASCALIENTES	8	SAN JOSÉ DE GRACIA	6.71	MUY ALTO	2	166
3	8	CHIHUAHUA	22	DR. BELISARIO DOMÍNGUEZ	6.95	MUY ALTO	1	150
4	10	DURANGO	3	CONETO DE COMONFORT	9.93	MUY ALTO	1	19
5	10	DURANGO	29	SAN LUIS DEL CORDERO	7.03	MUY ALTO	3	143
6	10	DURANGO	30	SAN PEDRO DEL GALLO	7.50	MUY ALTO	2	112
7	11	GUANAJUATO	4	APASEO EL ALTO	9.55	MUY ALTO	5	25
8	11	GUANAJUATO	8	MANUEL DOBLADO	10.33	MUY ALTO	4	17
9	11	GUANAJUATO	10	CORONEO	7.54	MUY ALTO	11	109
10	11	GUANAJUATO	12	CUERÁMARO	7.85	MUY ALTO	10	84
11	11	GUANAJUATO	13	DOCTOR MORA	8.55	MUY ALTO	6	54
12	11	GUANAJUATO	14	DOLORES HIDALGO	7.45	MUY ALTO	12	115
13	11	GUANAJUATO	16	HUANÍMARO	10.95	MUY ALTO	2	12
14	11	GUANAJUATO	19	JERÉCUARO	11.89	MUY ALTO	1	7
15	11	GUANAJUATO	22	OCAMPO	6.95	MUY ALTO	14	151
16	11	GUANAJUATO	24	PUEBLO NUEVO	6.65	MUY ALTO	15	175
17	11	GUANAJUATO	29	SAN DIEGO DE LA UNIÓN	10.91	MUY ALTO	3	13
18	11	GUANAJUATO	30	SAN FELIPE	7.95	MUY ALTO	8	77
19	11	GUANAJUATO	36	SANTIAGO MARAVATÍO	8.34	MUY ALTO	7	61
20	11	GUANAJUATO	39	TARIMORO	7.39	MUY ALTO	13	118
21	11	GUANAJUATO	45	XICHÚ	7.88	MUY ALTO	9	83
22	12	GUERRERO	17	COCULA	6.94	MUY ALTO	3	152
23	12	GUERRERO	27	CUTZAMALA DE PINZÓN	7.62	MUY ALTO	2	102
24	12	GUERRERO	37	IXCATEOPAN DE CUAUHTÉMOC	6.80	MUY ALTO	4	159
25	12	GUERRERO	65	TLALIXTAQUILLA DE MALDONADO	8.39	MUY ALTO	1	60
26	13	HIDALGO	1	ACATLÁN	6.69	MUY ALTO	12	168
27	13	HIDALGO	12	ATOTONILCO EL GRANDE	6.67	MUY ALTO	13	173
28	13	HIDALGO	15	CARDONAL	7.74	MUY ALTO	8	91
29	13	HIDALGO	24	HUASCA DE OCAMPO	9.57	MUY ALTO	3	24
30	13	HIDALGO	31	JACALA DE LEDEZMA	8.72	MUY ALTO	5	51
31	13	HIDALGO	40	LA MISIÓN	8.33	MUY ALTO	6	62
32	13	HIDALGO	43	NICOLÁS FLORES	9.42	MUY ALTO	4	29
33	13	HIDALGO	47	PACULA	10.59	MUY ALTO	2	15
34	13	HIDALGO	49	PISAFLORES	8.21	MUY ALTO	7	64
35	13	HIDALGO	58	TASQUILLO	11.68	MUY ALTO	1	11
36	13	HIDALGO	59	TECOZAUTLA	7.72	MUY ALTO	9	96
37	13	HIDALGO	71	TLAHUILTEPA	7.30	MUY ALTO	11	126
38	13	HIDALGO	84	ZIMAPÁN	7.54	MUY ALTO	10	110
39	14	JALISCO	4	AMACUECA	6.62	MUY ALTO	18	178
40	14	JALISCO	26	CONCEPCIÓN DE BUENOS AIRES	6.78	MUY ALTO	17	160
41	14	JALISCO	28	CUAUTLA	9.49	MUY ALTO	1	26
42	14	JALISCO	33	DEGOLLADO	8.40	MUY ALTO	2	59
43	14	JALISCO	41	HUEJÚCAR	7.60	MUY ALTO	6	103
44	14	JALISCO	57	LA MANZANILLA DE LA PAZ	7.06	MUY ALTO	14	141
45	14	JALISCO	60	MEXTICACÁN	8.00	MUY ALTO	4	74
46	14	JALISCO	62	MIXTLÁN	7.07	MUY ALTO	13	139

Municipios con alto grado de intensidad migratoria

CONS.	ENTIDAD		MUNICIPIO		ÍNDICE DE INTENSIDAD MIGRATORIA EN ESCALA DE 0 A 100	GRADO DE INTENSIDAD MIGRATORIA 2010	LUGAR QUE OCUPA EN EL CONTEXTO ESTATAL	LUGAR QUE OCUPA EN EL CONTEXTO NACIONAL
	CVE	NOMBRE	CVE	NOMBRE				
47	14	JALISCO	64	OJUELOS DE JALISCO	7.55	MUY ALTO	7	108
48	14	JALISCO	68	VILLA PURIFICACIÓN	6.96	MUY ALTO	16	149
49	14	JALISCO	72	SAN DIEGO DE ALEJANDRÍA	7.38	MUY ALTO	8	120
50	14	JALISCO	91	TEOCALTICHE	7.70	MUY ALTO	5	97
51	14	JALISCO	99	TOLIMÁN	7.25	MUY ALTO	11	130
52	14	JALISCO	109	UNIÓN DE SAN ANTONIO	6.97	MUY ALTO	15	147
53	14	JALISCO	112	VALLE DE JUÁREZ	7.26	MUY ALTO	10	129
54	14	JALISCO	113	SAN GABRIEL	7.15	MUY ALTO	12	136
55	14	JALISCO	116	VILLA HIDALGO	7.34	MUY ALTO	9	123
56	14	JALISCO	117	CAÑADAS DE OBREGÓN	8.19	MUY ALTO	3	65
57	15	MÉXICO	123	LUVIANOS	7.02	MUY ALTO	1	144
58	16	MICHOACÁN	3	ÁLVARO OBREGÓN	8.84	MUY ALTO	10	46
59	16	MICHOACÁN	16	COENEO	9.26	MUY ALTO	5	32
60	16	MICHOACÁN	18	COPÁNDARO	8.96	MUY ALTO	8	43
61	16	MICHOACÁN	19	COTIJA	7.55	MUY ALTO	16	107
62	16	MICHOACÁN	22	CHARO	6.91	MUY ALTO	19	155
63	16	MICHOACÁN	23	CHAVINDA	9.18	MUY ALTO	6	34
64	16	MICHOACÁN	27	CHUCÁNDIRO	10.72	MUY ALTO	2	14
65	16	MICHOACÁN	30	ECUANDUREO	7.18	MUY ALTO	17	132
66	16	MICHOACÁN	36	HUANDACAREO	8.46	MUY ALTO	12	58
67	16	MICHOACÁN	37	HUANIQUEO	9.76	MUY ALTO	3	21
68	16	MICHOACÁN	47	JUNGAPEO	6.68	MUY ALTO	23	172
69	16	MICHOACÁN	48	LAGUNILLAS	9.12	MUY ALTO	7	38
70	16	MICHOACÁN	51	MARCOS CASTELLANOS	6.74	MUY ALTO	21	164
71	16	MICHOACÁN	54	MORELOS	12.67	MUY ALTO	1	3
72	16	MICHOACÁN	62	PAJACUARÁN	7.84	MUY ALTO	14	85
73	16	MICHOACÁN	63	PANINDÍCUARO	6.83	MUY ALTO	20	158
74	16	MICHOACÁN	67	PENJAMILLO	8.00	MUY ALTO	13	73
75	16	MICHOACÁN	71	PURUÁNDIRO	9.43	MUY ALTO	4	28
76	16	MICHOACÁN	72	QUERÉNDARO	7.74	MUY ALTO	15	94
77	16	MICHOACÁN	92	TIQUICHEO DE NICOLÁS ROMERO	7.06	MUY ALTO	18	142
78	16	MICHOACÁN	103	VENUSTIANO CARRANZA	8.84	MUY ALTO	9	45
79	16	MICHOACÁN	104	VILLAMAR	6.72	MUY ALTO	22	165
80	16	MICHOACÁN	113	JOSÉ SIXTO VERDUZCO	8.75	MUY ALTO	11	50
81	18	NAYARIT	2	AHUACATLÁN	9.27	MUY ALTO	1	31
82	20	OAXACA	32	FRESNILLO DE TRUJANO	7.80	MUY ALTO	30	88
83	20	OAXACA	37	MESONES HIDALGO	7.76	MUY ALTO	31	89
84	20	OAXACA	51	MAGDALENA TEITIPAC	9.06	MUY ALTO	14	41
85	20	OAXACA	65	IXPANTEPEC NIEVES	6.69	MUY ALTO	51	170
86	20	OAXACA	76	LA REFORMA	8.18	MUY ALTO	23	67
87	20	OAXACA	81	SAN AGUSTÍN ATENANGO	11.71	MUY ALTO	7	10
88	20	OAXACA	100	SAN ANDRÉS YAÁ	7.18	MUY ALTO	43	133
89	20	OAXACA	118	SAN BARTOLOMÉ QUIALANA	13.52	MUY ALTO	2	2
90	20	OAXACA	148	SAN FRANCISCO OZOLOTEPEC	7.89	MUY ALTO	27	82
91	20	OAXACA	164	SAN JORGE NUCHITA	6.92	MUY ALTO	47	154
92	20	OAXACA	186	SAN JUAN CIENEGUILLA	7.34	MUY ALTO	40	122

Municipios con alto grado de intensidad migratoria

CONS.	ENTIDAD		MUNICIPIO		ÍNDICE DE INTENSIDAD MIGRATORIA EN ESCALA DE 0 A 100	GRADO DE INTENSIDAD MIGRATORIA 2010	LUGAR QUE OCUPA EN EL CONTEXTO ESTATAL	LUGAR QUE OCUPA EN EL CONTEXTO NACIONAL
	CVE	NOMBRE	CVE	NOMBRE				
93	20	OAXACA	194	SAN JUAN DEL RÍO	8.70	MUY ALTO	18	52
94	20	OAXACA	202	SAN JUAN LACHAO	6.77	MUY ALTO	49	162
95	20	OAXACA	204	SAN JUAN LAJARCIA	9.15	MUY ALTO	11	36
96	20	OAXACA	208	SAN JUAN MIXTEPEC -D.TO. 08 -	8.59	MUY ALTO	19	53
97	20	OAXACA	213	SAN JUAN QUIAHIJE	14.36	MUY ALTO	1	1
98	20	OAXACA	214	SAN JUAN QUIOTEPEC	11.74	MUY ALTO	6	9
99	20	OAXACA	230	SAN LORENZO VICTORIA	6.84	MUY ALTO	48	157
100	20	OAXACA	233	SAN LUCAS QUIAVINÍ	11.83	MUY ALTO	5	8
101	20	OAXACA	237	SAN MARCOS ARTEAGA	7.82	MUY ALTO	28	86
102	20	OAXACA	241	SAN MARTÍN LACHILÁ	7.50	MUY ALTO	38	113
103	20	OAXACA	242	SAN MARTÍN PERAS	8.75	MUY ALTO	17	49
104	20	OAXACA	259	SAN MIGUEL AHUEHUETITLÁN	7.80	MUY ALTO	29	87
105	20	OAXACA	264	SAN MIGUEL CHICAHUA	8.79	MUY ALTO	16	48
106	20	OAXACA	272	SAN MIGUEL PANIXTLAHUACA	7.55	MUY ALTO	37	106
107	20	OAXACA	290	SAN NICOLÁS HIDALGO	8.12	MUY ALTO	24	72
108	20	OAXACA	297	SAN PABLO TIJALTEPEC	12.39	MUY ALTO	4	6
109	20	OAXACA	336	SAN PEDRO YÓLOX	12.62	MUY ALTO	3	4
110	20	OAXACA	351	SAN SIMÓN ALMOLONGAS	7.95	MUY ALTO	25	78
111	20	OAXACA	356	SANTA ANA DEL VALLE	8.95	MUY ALTO	15	44
112	20	OAXACA	358	SANTA ANA TLAPACOYAN	7.17	MUY ALTO	44	134
113	20	OAXACA	376	SANTA CRUZ DE BRAVO	7.69	MUY ALTO	35	99
114	20	OAXACA	381	SANTA CRUZ TACACHE DE MINA	8.47	MUY ALTO	20	56
115	20	OAXACA	388	SANTA INÉS DEL MONTE	7.74	MUY ALTO	32	92
116	20	OAXACA	389	SANTA INÉS YATZECHÉ	7.31	MUY ALTO	42	125
117	20	OAXACA	398	AYOQUEZCO DE ALDAMA	9.18	MUY ALTO	10	35
118	20	OAXACA	400	SANTA MARÍA CAMOTLÁN	8.47	MUY ALTO	21	57
119	20	OAXACA	405	VILLA DE CHILAPA DE DÍAZ	6.99	MUY ALTO	46	145
120	20	OAXACA	433	SANTA MARÍA TEMAXCALTEPEC	10.12	MUY ALTO	8	18
121	20	OAXACA	446	SANTA MARÍA YUCUHITI	6.70	MUY ALTO	50	167
122	20	OAXACA	447	SANTA MARÍA ZACATEPEC	7.44	MUY ALTO	39	116
123	20	OAXACA	462	SANTIAGO HUAJOLOTITLÁN	7.16	MUY ALTO	45	135
124	20	OAXACA	475	SANTIAGO MATATLÁN	7.33	MUY ALTO	41	124
125	20	OAXACA	484	SANTIAGO TAMAZOLA	6.66	MUY ALTO	53	174
126	20	OAXACA	497	SANTIAGO YAITEPEC	9.10	MUY ALTO	13	39
127	20	OAXACA	501	SANTIAGO YUCUYACHI	6.68	MUY ALTO	52	171
128	20	OAXACA	504	NUEVO ZOQUIÁPAM	9.26	MUY ALTO	9	33
129	20	OAXACA	520	SANTO DOMINGO TONALÁ	9.14	MUY ALTO	12	37
130	20	OAXACA	528	SANTOS REYES TEPEJILLO	7.70	MUY ALTO	34	98
131	20	OAXACA	537	SILACAYOÁPAM	7.65	MUY ALTO	36	100
132	20	OAXACA	544	TEOCOCUILCO DE MARCOS PÉREZ	7.72	MUY ALTO	33	95
133	20	OAXACA	549	TEZOATLÁN DE SEGURA Y LUNA	8.23	MUY ALTO	22	63
134	20	OAXACA	568	ZAPOTITLÁN PALMAS	7.91	MUY ALTO	26	81
135	21	PUEBLA	21	ATZALA	7.27	MUY ALTO	4	128
136	21	PUEBLA	22	ATZITZIHUACÁN	6.69	MUY ALTO	8	169
137	21	PUEBLA	24	AXUTLA	7.97	MUY ALTO	1	76
138	21	PUEBLA	51	CHIETLA	7.39	MUY ALTO	3	119



ANEXO 9

**Estrategia de Operación de Módulos
Campaña Anual Intensa 2014-2015**

**Municipios con alto porcentaje de población
indígena**

Municipios con alto porcentaje de población indígena

ENTIDAD		MUNICIPIO		POB-TOT 2010	POB-IND 2010
CVE	NOMBRE	CVE	NOMBRE		
4	CAMPECHE	1	CALKINÍ	52,890	26,442
4	CAMPECHE	6	HOPELCHÉN	37,777	15,867
7	CHIAPAS	4	ALTAMIRANO	29,865	16,244
7	CHIAPAS	7	AMATENANGO DEL VALLE	8,728	5,823
7	CHIAPAS	13	BOCHIL	30,642	14,193
7	CHIAPAS	14	EL BOSQUE	18,559	15,864
7	CHIAPAS	22	CHALCHIHUITÁN	14,027	12,551
7	CHIAPAS	23	CHAMULA	76,941	69,475
7	CHIAPAS	24	CHANAL	10,817	9,638
7	CHIAPAS	25	CHAPULTENANGO	7,332	5,317
7	CHIAPAS	26	CHENALHÓ	36,111	31,788
7	CHIAPAS	31	CHILÓN	111,554	96,567
7	CHIAPAS	33	FRANCISCO LEÓN	7,000	4,846
7	CHIAPAS	38	HUIXTÁN	21,507	18,611
7	CHIAPAS	39	HUITIUPÁN	22,536	13,016
7	CHIAPAS	47	JITOTOL	18,683	12,339
7	CHIAPAS	49	LARRÁINZAR	20,349	17,213
7	CHIAPAS	52	LAS MARGARITAS	111,484	49,571
7	CHIAPAS	56	MITONTIC	11,157	9,877
7	CHIAPAS	59	OCOSINGO	198,877	133,811
7	CHIAPAS	60	OCOTEPEC	11,878	10,582
7	CHIAPAS	64	OXCHUC	43,350	38,804
7	CHIAPAS	65	PALENQUE	110,918	45,412
7	CHIAPAS	66	PANTELHÓ	20,589	16,716
7	CHIAPAS	67	PANTEPEC	10,870	4,548
7	CHIAPAS	72	PUEBLO NUEVO SOLISTAHUACÁN	31,075	13,620
7	CHIAPAS	76	SABANILLA	25,187	18,043
7	CHIAPAS	77	SALTO DE AGUA	57,253	44,407
7	CHIAPAS	81	SIMOJOVEL	40,297	26,731
7	CHIAPAS	82	SITALÁ	12,269	10,588
7	CHIAPAS	90	TAPALAPA	4,121	3,661
7	CHIAPAS	93	TENEJAPA	40,268	36,353
7	CHIAPAS	96	TILA	71,432	61,709

Municipios con alto porcentaje de población indígena

ENTIDAD		MUNICIPIO		POB-TOT 2010	POB-IND 2010
CVE	NOMBRE	CVE	NOMBRE		
7	CHIAPAS	100	TUMBALÁ	31,723	28,152
7	CHIAPAS	109	YAJALÓN	34,028	20,425
7	CHIAPAS	111	ZINACANTÁN	36,489	32,323
7	CHIAPAS	112	SAN JUAN CANCUC	29,016	25,926
7	CHIAPAS	113	ALDAMA	5,072	4,157
7	CHIAPAS	116	MARQUÉS DE COMILLAS	9,856	4,051
7	CHIAPAS	118	SAN ANDRÉS DURAZNAL	4,545	3,912
7	CHIAPAS	119	SANTIAGO EL PINAR	3,245	2,815
8	CHIHUAHUA	7	BALLEZA	17,672	7,856
8	CHIHUAHUA	8	BATOPILAS	14,362	6,462
8	CHIHUAHUA	12	CARICHÍ	8,795	4,240
8	CHIHUAHUA	27	GUACHOCHI	49,689	27,967
8	CHIHUAHUA	65	URIQUE	20,386	9,060
10	DURANGO	14	MEZQUITAL	33,396	23,742
12	GUERRERO	4	ALCOZAUCA DE GUERRERO	18,971	15,873
12	GUERRERO	9	ATLAMAJALCINGO DEL MONTE	5,706	5,203
12	GUERRERO	10	ATLIXTAC	26,341	16,426
12	GUERRERO	19	COPALILLO	14,456	10,421
12	GUERRERO	20	COPANATOYAC	18,855	15,916
12	GUERRERO	41	MALINALTEPEC	29,599	25,000
12	GUERRERO	42	MÁRTIR DE CUILAPAN	17,702	8,057
12	GUERRERO	43	METLATÓNOC	18,976	17,045
12	GUERRERO	52	SAN LUIS ACATLÁN	42,360	21,596
12	GUERRERO	62	TLACOACHISTLAHUACA	21,306	15,804
12	GUERRERO	63	TLACOAPA	9,967	7,896
12	GUERRERO	66	TLAPA DE COMONFORT	81,419	43,175
12	GUERRERO	69	XALPATLÁHUAC	12,240	10,284
12	GUERRERO	71	XOCHISTLAHUACA	28,089	24,242
12	GUERRERO	72	ZAPOTITLÁN TABLAS	10,516	8,392
12	GUERRERO	74	ZITLALA	22,587	12,151
12	GUERRERO	76	ACATEPEC	32,792	29,206
12	GUERRERO	78	COCHOAPA EL GRANDE	18,778	16,838
12	GUERRERO	79	JOSÉ JOAQUÍN DE HERRERA	15,678	13,316

Municipios con alto porcentaje de población indígena

ENTIDAD		MUNICIPIO		POB-TOT 2010	POB-IND 2010
CVE	NOMBRE	CVE	NOMBRE		
12	GUERRERO	81	ILIATENCO	10,522	8,867
13	HIDALGO	11	ATLAPEXCO	19,452	14,216
13	HIDALGO	15	CARDONAL	18,427	10,388
13	HIDALGO	25	HUAUTLA	22,621	16,526
13	HIDALGO	26	HUAZALINGO	12,779	8,819
13	HIDALGO	27	HUEHUETLA	23,563	12,574
13	HIDALGO	28	HUEJUTLA DE REYES	122,905	69,578
13	HIDALGO	32	JALTOCÁN	10,933	9,053
13	HIDALGO	43	NICOLÁS FLORES	6,614	3,278
13	HIDALGO	46	SAN FELIPE ORIZATLÁN	39,181	22,874
13	HIDALGO	55	SANTIAGO DE ANAYA	16,014	7,475
13	HIDALGO	73	TLANCHINOL	36,382	16,943
13	HIDALGO	78	XOCHIATIPAN	19,067	17,186
13	HIDALGO	80	YAHUALICA	23,607	18,442
14	JALISCO	19	BOLAÑOS	6,820	4,040
14	JALISCO	61	MEZQUITIC	18,084	12,540
16	MICHOACÁN DE OCAMPO	21	CHARAPAN	12,163	5,982
16	MICHOACÁN DE OCAMPO	25	CHILCHOTA	36,293	19,743
18	NAYARIT	9	DEL NAYAR	34,300	27,039
20	OAXACA	1	ABEJONES	1,084	1,004
20	OAXACA	3	ASUNCIÓN CACALOTEPEC	2,495	2,336
20	OAXACA	5	ASUNCIÓN IXTALTEPEC	14,751	6,398
20	OAXACA	7	ASUNCIÓN OCOTLÁN	2,612	2,129
20	OAXACA	9	AYOTZINTEPEC	6,720	4,038
20	OAXACA	12	CANDELARIA LOXICHA	9,860	5,748
20	OAXACA	15	COATECAS ALTAS	4,712	2,585
20	OAXACA	16	COICOYÁN DE LAS FLORES	8,531	7,571
20	OAXACA	19	CONCEPCIÓN PÁPALO	3,071	1,231
20	OAXACA	20	CONSTANCIA DEL ROSARIO	3,860	2,356
20	OAXACA	27	CHIQUEHUITLÁN DE BENITO JUÁREZ	2,458	1,381
20	OAXACA	29	ELOXOCHITLÁN DE FLORES MAGÓN	4,263	3,639
20	OAXACA	31	TAMAZULÁPAM DEL ESPÍRITU SANTO	7,362	6,658
20	OAXACA	36	GUEVEA DE HUMBOLDT	5,285	2,451

Municipios con alto porcentaje de población indígena

ENTIDAD		MUNICIPIO		POB-TOT 2010	POB-IND 2010
CVE	NOMBRE	CVE	NOMBRE		
20	OAXACA	38	VILLA HIDALGO	2,112	1,801
20	OAXACA	40	HUAUTEPEC	5,995	5,405
20	OAXACA	41	HUAUTLA DE JIMÉNEZ	30,004	24,578
20	OAXACA	42	IXTLÁN DE JUÁREZ	7,674	4,428
20	OAXACA	43	HEROICA CIUDAD DE JUCHITÁN DE ZARAGOZA	93,038	54,023
20	OAXACA	50	MAGDALENA PEÑASCO	3,778	3,334
20	OAXACA	51	MAGDALENA TEITIPAC	4,368	3,681
20	OAXACA	58	MAZATLÁN VILLA DE FLORES	13,435	10,970
20	OAXACA	60	MIXISTLÁN DE LA REFORMA	2,770	2,575
20	OAXACA	65	IXPANTEPEC NIEVES	1,182	841
20	OAXACA	70	PINOTEPA DE DON LUIS	6,629	5,284
20	OAXACA	74	SANTA CATARINA QUIOQUITANI	505	416
20	OAXACA	81	SAN AGUSTÍN ATENANGO	1,914	965
20	OAXACA	82	SAN AGUSTÍN CHAYUCO	3,952	1,768
20	OAXACA	85	SAN AGUSTÍN LOXICHA	22,565	19,148
20	OAXACA	86	SAN AGUSTÍN TLACOTEPEC	874	547
20	OAXACA	95	SAN ANDRÉS PAXTLÁN	3,990	2,597
20	OAXACA	97	SAN ANDRÉS SOLAGA	1,740	1,546
20	OAXACA	98	SAN ANDRÉS TEOTILÁLPAM	4,427	1,997
20	OAXACA	100	SAN ANDRÉS YAÁ	497	465
20	OAXACA	104	SAN ANTONINO EL ALTO	2,508	1,035
20	OAXACA	105	SAN ANTONINO MONTE VERDE	6,650	6,066
20	OAXACA	108	SAN ANTONIO HUITEPEC	4,289	1,997
20	OAXACA	110	SAN ANTONIO SINICAHUA	1,603	1,433
20	OAXACA	111	SAN ANTONIO TEPETLAPA	4,394	3,506
20	OAXACA	112	SAN BALTAZAR CHICHICÁPAM	2,439	2,177
20	OAXACA	114	SAN BALTAZAR YATZACHI EL BAJO	677	558
20	OAXACA	116	SAN BARTOLOMÉ AYAUTLA	4,052	3,698
20	OAXACA	117	SAN BARTOLOMÉ LOXICHA	2,422	1,663
20	OAXACA	118	SAN BARTOLOMÉ QUIALANA	2,470	2,257
20	OAXACA	119	SAN BARTOLOMÉ YUCUAÑE	399	316
20	OAXACA	120	SAN BARTOLOMÉ ZOOGOCHO	368	324
20	OAXACA	124	SAN BLAS ATEMPA	17,094	13,915

Municipios con alto porcentaje de población indígena

ENTIDAD		MUNICIPIO		POB-TOT 2010	POB-IND 2010
CVE	NOMBRE	CVE	NOMBRE		
20	OAXACA	125	SAN CARLOS YAUTEPEC	11,813	5,227
20	OAXACA	126	SAN CRISTÓBAL AMATLÁN	5,024	4,178
20	OAXACA	127	SAN CRISTÓBAL AMOLTEPEC	1,283	996
20	OAXACA	128	SAN CRISTÓBAL LACHIRIOAG	1,230	1,089
20	OAXACA	130	SAN DIONISIO DEL MAR	5,098	2,410
20	OAXACA	131	SAN DIONISIO OCOTEPEC	10,500	9,245
20	OAXACA	133	SAN ESTEBAN ATATLAHUCA	3,974	3,133
20	OAXACA	134	SAN FELIPE JALAPA DE DÍAZ	26,838	22,361
20	OAXACA	136	SAN FELIPE USILA	11,575	10,587
20	OAXACA	138	SAN FRANCISCO CAJONOS	460	352
20	OAXACA	142	SAN FRANCISCO HUEHUETLÁN	1,160	1,027
20	OAXACA	146	SAN FRANCISCO LOGUECHE	2,666	2,479
20	OAXACA	148	SAN FRANCISCO OZOLOTEPEC	1,945	1,595
20	OAXACA	152	SAN FRANCISCO TLAPANCINGO	2,152	1,359
20	OAXACA	154	SAN ILDEFONSO AMATLÁN	2,393	965
20	OAXACA	156	SAN ILDEFONSO VILLA ALTA	3,478	2,246
20	OAXACA	163	SAN JERÓNIMO TECÓATL	1,606	1,155
20	OAXACA	164	SAN JORGE NUCHITA	3,215	2,148
20	OAXACA	169	SAN JOSÉ INDEPENDENCIA	3,684	3,305
20	OAXACA	170	SAN JOSÉ LACHIGUIRI	3,849	3,563
20	OAXACA	171	SAN JOSÉ TENANGO	18,478	16,860
20	OAXACA	173	SAN JUAN ATEPEC	1,517	1,070
20	OAXACA	182	SAN JUAN BAUTISTA TLACOATZINTEPEC	2,292	2,017
20	OAXACA	187	SAN JUAN COATZÓSPAM	2,535	2,213
20	OAXACA	188	SAN JUAN COLORADO	9,494	6,408
20	OAXACA	189	SAN JUAN COMALTEPEC	2,517	2,019
20	OAXACA	190	SAN JUAN COTZOCÓN	22,356	10,630
20	OAXACA	194	SAN JUAN DEL RÍO	1,231	1,104
20	OAXACA	195	SAN JUAN DIUXI	1,256	1,011
20	OAXACA	196	SAN JUAN EVANGELISTA ANALCO	404	176
20	OAXACA	197	SAN JUAN GUELAVÍA	3,047	1,929
20	OAXACA	198	SAN JUAN GUICHICOVI	28,142	19,903
20	OAXACA	200	SAN JUAN JUQUILA MIXES	3,924	3,457

Municipios con alto porcentaje de población indígena

ENTIDAD		MUNICIPIO		POB-TOT 2010	POB-IND 2010
CVE	NOMBRE	CVE	NOMBRE		
20	OAXACA	201	SAN JUAN JUQUILA VIJANOS	1,832	1,645
20	OAXACA	202	SAN JUAN LACHAO	4,531	2,012
20	OAXACA	205	SAN JUAN LALANA	17,398	12,892
20	OAXACA	207	SAN JUAN MAZATLÁN	17,100	9,356
20	OAXACA	208	SAN JUAN MIXTEPEC - DTO. 08 -	7,611	6,834
20	OAXACA	209	SAN JUAN MIXTEPEC - DTO. 26 -	711	668
20	OAXACA	210	SAN JUAN NUMÍ	6,666	5,982
20	OAXACA	211	SAN JUAN OZOLOTEPEC	3,168	2,024
20	OAXACA	212	SAN JUAN PETLAPA	2,807	2,581
20	OAXACA	213	SAN JUAN QUIAHIJE	3,628	3,295
20	OAXACA	214	SAN JUAN QUIOTEPEC	2,313	2,027
20	OAXACA	216	SAN JUAN TABAÁ	1,331	1,213
20	OAXACA	217	SAN JUAN TAMAZOLA	3,446	1,401
20	OAXACA	218	SAN JUAN TEITA	607	384
20	OAXACA	220	SAN JUAN TEPEUXILA	2,773	1,622
20	OAXACA	222	SAN JUAN YAEÉ	1,530	1,420
20	OAXACA	223	SAN JUAN YATZONA	452	430
20	OAXACA	225	SAN LORENZO	5,955	4,301
20	OAXACA	228	SAN LORENZO CUAUNECUILTITLA	771	667
20	OAXACA	229	SAN LORENZO TEXMELÚCAN	7,048	6,380
20	OAXACA	231	SAN LUCAS CAMOTLÁN	3,026	2,823
20	OAXACA	232	SAN LUCAS OJITLÁN	21,514	17,224
20	OAXACA	233	SAN LUCAS QUIAVINÍ	1,745	1,637
20	OAXACA	234	SAN LUCAS ZOQUIÁPAM	7,554	6,724
20	OAXACA	236	SAN MARCIAL OZOLOTEPEC	1,525	1,372
20	OAXACA	240	SAN MARTÍN ITUNYOSO	2,460	2,178
20	OAXACA	242	SAN MARTÍN PERAS	11,361	10,386
20	OAXACA	246	SAN MATEO CAJONOS	620	527
20	OAXACA	248	SAN MATEO DEL MAR	14,252	13,032
20	OAXACA	249	SAN MATEO YOLOXOCHITLÁN	3,475	2,391
20	OAXACA	252	SAN MATEO PEÑASCO	2,116	1,759
20	OAXACA	257	SAN MELCHOR BETAZA	1,091	1,007
20	OAXACA	259	SAN MIGUEL AHUEHUETITLÁN	2,465	1,397

Municipios con alto porcentaje de población indígena

ENTIDAD		MUNICIPIO		POB-TOT 2010	POB-IND 2010
CVE	NOMBRE	CVE	NOMBRE		
20	OAXACA	260	SAN MIGUEL ALOÁPAM	2,488	2,314
20	OAXACA	264	SAN MIGUEL CHICAHUA	2,274	1,510
20	OAXACA	267	SAN MIGUEL DEL RÍO	294	135
20	OAXACA	269	SAN MIGUEL EL GRANDE	4,127	2,277
20	OAXACA	271	SAN MIGUEL MIXTEPEC	3,245	2,650
20	OAXACA	272	SAN MIGUEL PANIXTLAHUACA	6,161	5,485
20	OAXACA	275	SAN MIGUEL QUETZALTEPEC	7,293	6,839
20	OAXACA	276	SAN MIGUEL SANTA FLOR	801	405
20	OAXACA	278	SAN MIGUEL SOYALTEPEC	36,564	23,988
20	OAXACA	279	SAN MIGUEL SUCHIXTEPEC	2,911	1,812
20	OAXACA	280	VILLA TALEA DE CASTRO	2,394	1,161
20	OAXACA	284	SAN MIGUEL TILQUIÁPAM	3,160	2,723
20	OAXACA	288	SAN MIGUEL YOTAO	611	565
20	OAXACA	296	SAN PABLO MACUILTIANGUIS	929	635
20	OAXACA	297	SAN PABLO TIJALTEPEC	2,150	1,923
20	OAXACA	299	SAN PABLO YAGANIZA	1,108	965
20	OAXACA	300	SAN PEDRO AMUZGOS	6,468	4,818
20	OAXACA	302	SAN PEDRO ATOYAC	4,136	2,982
20	OAXACA	303	SAN PEDRO CAJONOS	1,172	969
20	OAXACA	305	SAN PEDRO COMITANCILLO	3,944	1,804
20	OAXACA	306	SAN PEDRO EL ALTO	3,903	2,771
20	OAXACA	308	SAN PEDRO HUILOTEPEC	2,839	1,399
20	OAXACA	309	SAN PEDRO IXCATLÁN	10,371	8,559
20	OAXACA	311	SAN PEDRO JALTEPETONGO	458	388
20	OAXACA	312	SAN PEDRO JICAYÁN	11,555	9,872
20	OAXACA	313	SAN PEDRO JOCOTIPAC	834	435
20	OAXACA	315	SAN PEDRO MÁRTIR	1,711	822
20	OAXACA	319	SAN PEDRO MIXTEPEC - DTO. 26 -	1,099	987
20	OAXACA	320	SAN PEDRO MOLINOS	723	506
20	OAXACA	322	SAN PEDRO OCOPETATILLO	884	775
20	OAXACA	323	SAN PEDRO OCOTEPEC	2,135	1,973
20	OAXACA	325	SAN PEDRO QUIATONI	10,491	9,638
20	OAXACA	326	SAN PEDRO SOCHIÁPAM	4,957	4,353

Municipios con alto porcentaje de población indígena

ENTIDAD		MUNICIPIO		POB-TOT 2010	POB-IND 2010
CVE	NOMBRE	CVE	NOMBRE		
20	OAXACA	335	SAN PEDRO YANERI	1,002	922
20	OAXACA	336	SAN PEDRO YÓLOX	2,267	2,016
20	OAXACA	337	SAN PEDRO Y SAN PABLO AYUTLA	5,602	4,763
20	OAXACA	346	SAN SEBASTIÁN NICANANDUTA	1,449	763
20	OAXACA	352	SAN SIMÓN ZAHUATLÁN	3,833	3,395
20	OAXACA	354	SANTA ANA ATEIXTLAHUACA	510	464
20	OAXACA	355	SANTA ANA CUAUHTÉMOC	738	308
20	OAXACA	356	SANTA ANA DEL VALLE	1,993	1,529
20	OAXACA	359	SANTA ANA YARENI	809	765
20	OAXACA	361	SANTA CATALINA QUIERÍ	922	850
20	OAXACA	367	SANTA CATARINA MECOACÁN	4,543	4,085
20	OAXACA	371	SANTA CATARINA TICUÁ	954	553
20	OAXACA	372	SANTA CATARINA YOSONOTÚ	1,886	1,487
20	OAXACA	374	SANTA CRUZ ACATEPEC	1,470	1,221
20	OAXACA	379	SANTA CRUZ NUNDACO	2,958	2,443
20	OAXACA	382	SANTA CRUZ TACAHUA	1,170	575
20	OAXACA	384	SANTA CRUZ XITLA	4,514	2,769
20	OAXACA	386	SANTA CRUZ ZENZONTEPEC	17,897	11,132
20	OAXACA	389	SANTA INÉS YATZECHÉ	921	845
20	OAXACA	391	SANTA LUCÍA MIAHUATLÁN	3,356	3,063
20	OAXACA	392	SANTA LUCÍA MONTEVERDE	6,678	3,498
20	OAXACA	393	SANTA LUCÍA OCOTLÁN	3,604	2,840
20	OAXACA	394	SANTA MARÍA ALOTEPEC	2,778	2,548
20	OAXACA	395	SANTA MARÍA APAZCO	1,898	1,590
20	OAXACA	396	SANTA MARÍA LA ASUNCIÓN	3,252	2,974
20	OAXACA	406	SANTA MARÍA CHILCHOTLA	20,584	18,353
20	OAXACA	417	SANTA MARÍA JACATEPEC	9,240	5,369
20	OAXACA	419	SANTA MARÍA JALTIANGUIS	575	274
20	OAXACA	420	SANTA MARÍA LACHIXÍO	1,680	1,489
20	OAXACA	425	SANTA MARÍA PÁPALO	2,209	1,823
20	OAXACA	426	SANTA MARÍA PEÑOLES	7,865	6,854
20	OAXACA	428	SANTA MARÍA QUIEGOLANI	1,770	1,487
20	OAXACA	432	SANTA MARÍA TEMAXCALAPA	968	897

Municipios con alto porcentaje de población indígena

ENTIDAD		MUNICIPIO		POB-TOT 2010	POB-IND 2010
CVE	NOMBRE	CVE	NOMBRE		
20	OAXACA	433	SANTA MARÍA TEMAXCALTEPEC	2,595	2,222
20	OAXACA	434	SANTA MARÍA TEOPOXCO	4,651	4,222
20	OAXACA	435	SANTA MARÍA TEPANTLALI	3,505	3,224
20	OAXACA	436	SANTA MARÍA TEXCATITLÁN	1,113	1,006
20	OAXACA	437	SANTA MARÍA TLAHUITOLTEPEC	9,663	8,872
20	OAXACA	438	SANTA MARÍA TLALIXTAC	1,754	739
20	OAXACA	441	SANTA MARÍA XADANI	7,781	6,930
20	OAXACA	442	SANTA MARÍA YALINA	354	246
20	OAXACA	444	SANTA MARÍA YOLOTEPEC	461	303
20	OAXACA	445	SANTA MARÍA YOSOYÚA	1,642	1,363
20	OAXACA	446	SANTA MARÍA YUCUHITI	6,551	5,511
20	OAXACA	450	SANTIAGO AMOLTEPEC	12,313	7,237
20	OAXACA	451	SANTIAGO APOALA	1,053	901
20	OAXACA	452	SANTIAGO APÓSTOL	4,220	2,945
20	OAXACA	454	SANTIAGO ATITLÁN	3,180	2,987
20	OAXACA	457	SANTIAGO CAMOTLÁN	3,395	2,773
20	OAXACA	458	SANTIAGO COMALTEPEC	1,115	964
20	OAXACA	460	SANTIAGO CHOÁPAM	5,413	2,441
20	OAXACA	465	SANTIAGO IXCUINTEPEC	1,568	1,227
20	OAXACA	466	SANTIAGO IXTAYUTLA	11,917	8,921
20	OAXACA	468	SANTIAGO JOCOTEPEC	13,568	9,778
20	OAXACA	469	SANTIAGO JUXTLAHUACA	32,927	20,019
20	OAXACA	470	SANTIAGO LACHIGUIRI	4,693	2,473
20	OAXACA	471	SANTIAGO LALOPA	496	432
20	OAXACA	473	SANTIAGO LAXOPA	1,394	1,186
20	OAXACA	475	SANTIAGO MATATLÁN	9,653	7,849
20	OAXACA	480	SANTIAGO NUNDICHE	967	838
20	OAXACA	481	SANTIAGO NUYOÓ	1,966	1,723
20	OAXACA	490	SANTIAGO TEXCALCINGO	3,076	2,766
20	OAXACA	492	SANTIAGO TILANTONGO	3,210	1,436
20	OAXACA	494	SANTIAGO TLAZOYALTEPEC	4,894	4,497
20	OAXACA	495	SANTIAGO XANICA	2,884	1,206
20	OAXACA	497	SANTIAGO YAITEPEC	4,122	3,765

Municipios con alto porcentaje de población indígena

ENTIDAD		MUNICIPIO		POB-TOT 2010	POB-IND 2010
CVE	NOMBRE	CVE	NOMBRE		
20	OAXACA	502	SANTIAGO ZACATEPEC	5,515	5,083
20	OAXACA	503	SANTIAGO ZOOCHILA	374	258
20	OAXACA	506	SANTO DOMINGO ALBARRADAS	782	601
20	OAXACA	509	SANTO DOMINGO DE MORELOS	10,547	8,609
20	OAXACA	511	SANTO DOMINGO NUXAÁ	3,610	1,672
20	OAXACA	514	SANTO DOMINGO ROAYAGA	997	897
20	OAXACA	517	SANTO DOMINGO TEPUXTEPEC	5,194	4,753
20	OAXACA	522	SANTO DOMINGO XAGACÍA	1,213	1,009
20	OAXACA	526	SANTOS REYES NOPALA	15,986	8,187
20	OAXACA	527	SANTOS REYES PÁPALO	2,829	2,325
20	OAXACA	528	SANTOS REYES TEPEJILLO	1,213	976
20	OAXACA	529	SANTOS REYES YUCUNÁ	1,332	1,207
20	OAXACA	531	SANTO TOMÁS MAZALTEPEC	2,333	1,135
20	OAXACA	532	SANTO TOMÁS OCOTEPEC	4,076	3,628
20	OAXACA	534	SAN VICENTE COATLÁN	3,964	3,448
20	OAXACA	535	SAN VICENTE LACHIXÍO	2,976	2,715
20	OAXACA	541	TANETZE DE ZARAGOZA	1,707	1,479
20	OAXACA	543	TATALTEPEC DE VALDÉS	5,561	2,978
20	OAXACA	544	TEOCOCUILCO DE MARCOS PÉREZ	1,106	669
20	OAXACA	546	TEOTITLÁN DEL VALLE	5,638	3,727
20	OAXACA	549	TEZOATLÁN DE SEGURA Y LUNA	11,319	5,404
20	OAXACA	550	SAN JERÓNIMO TLACOCCHAHUAYA	5,076	2,137
20	OAXACA	554	TOTONTEPEC VILLA DE MORELOS	5,598	4,611
20	OAXACA	557	UNIÓN HIDALGO	13,970	7,484
20	OAXACA	559	SAN JUAN BAUTISTA VALLE NACIONAL	22,446	12,192
20	OAXACA	560	VILLA DÍAZ ORDAZ	6,174	5,089
20	OAXACA	564	YUTANDUCHI DE GUERRERO	1,292	885
20	OAXACA	569	SANTA INÉS DE ZARAGOZA	1,707	706
21	PUEBLA	6	AHUACATLÁN	14,754	12,667
21	PUEBLA	10	AJALPAN	60,621	28,083
21	PUEBLA	13	ALTEPEXI	18,920	8,941
21	PUEBLA	14	AMIXTLÁN	5,004	3,432
21	PUEBLA	28	CAMOCUAUTLA	2,476	2,294

Municipios con alto porcentaje de población indígena

ENTIDAD		MUNICIPIO		POB-TOT 2010	POB-IND 2010
CVE	NOMBRE	CVE	NOMBRE		
21	PUEBLA	29	CAXHUACAN	3,791	3,104
21	PUEBLA	30	COATEPEC	758	618
21	PUEBLA	36	COYOMEAPAN	14,205	12,772
21	PUEBLA	39	CUAUTEMPAN	9,212	6,046
21	PUEBLA	43	CUETZALAN DEL PROGRESO	47,433	32,132
21	PUEBLA	49	CHICONCUAUTLA	15,767	9,938
21	PUEBLA	52	CHIGMECATITLÁN	1,227	838
21	PUEBLA	61	ELOXOCHITLÁN	12,575	10,894
21	PUEBLA	68	HERMENEGILDO GALEANA	7,718	5,374
21	PUEBLA	70	HUATLATLAUCA	6,643	4,399
21	PUEBLA	72	HUEHUETLA	15,689	12,904
21	PUEBLA	75	HUEYAPAN	11,868	9,707
21	PUEBLA	77	HUEYTLALPAN	5,734	4,628
21	PUEBLA	78	HUITZILAN DE SERDÁN	13,982	10,004
21	PUEBLA	80	ATLEQUIZAYAN	2,833	2,626
21	PUEBLA	84	IXTEPEC	6,811	6,071
21	PUEBLA	88	JONOTLA	4,598	2,538
21	PUEBLA	89	JOPALA	12,997	6,901
21	PUEBLA	100	NAUPAN	9,707	8,305
21	PUEBLA	107	OLINTLA	11,641	10,245
21	PUEBLA	109	PAHUATLÁN	20,618	9,927
21	PUEBLA	123	SAN FELIPE TEPATLÁN	4,120	2,664
21	PUEBLA	124	SAN GABRIEL CHILAC	14,454	7,041
21	PUEBLA	127	SAN JERÓNIMO XAYACATLÁN	3,777	1,782
21	PUEBLA	129	SAN JOSÉ MIAHUATLÁN	12,699	10,386
21	PUEBLA	145	SAN SEBASTIÁN TLACOTEPEC	13,534	11,383
21	PUEBLA	146	SANTA CATARINA TLALTEMPAN	874	517
21	PUEBLA	159	TEOPANTLÁN	4,024	2,894
21	PUEBLA	162	TEPANGO DE RODRÍGUEZ	4,244	3,374
21	PUEBLA	167	TEPETZINTLA	10,240	8,791
21	PUEBLA	183	TLAOLA	19,826	11,489
21	PUEBLA	192	TUZAMAPAN DE GALEANA	5,983	3,008
21	PUEBLA	196	XAYACATLÁN DE BRAVO	1,649	696

Municipios con alto porcentaje de población indígena

ENTIDAD		MUNICIPIO		POB-TOT 2010	POB-IND 2010
CVE	NOMBRE	CVE	NOMBRE		
21	PUEBLA	202	XOCHITLÁN DE VICENTE SUÁREZ	12,249	9,348
21	PUEBLA	204	YAONÁHUAC	7,514	3,176
21	PUEBLA	210	ZAPOTITLÁN DE MÉNDEZ	5,608	3,959
21	PUEBLA	212	ZAUTLA	19,438	9,079
21	PUEBLA	214	ZINACATEPEC	15,690	7,636
21	PUEBLA	215	ZONGOZOTLA	4,599	4,022
21	PUEBLA	216	ZOQUIAPAN	2,639	1,888
21	PUEBLA	217	ZOQUITLÁN	20,529	18,458
23	QUINTANA ROO	2	FELIPE CARRILLO PUERTO	75,026	46,663
23	QUINTANA ROO	6	JOSÉ MARÍA MORELOS	36,179	19,094
23	QUINTANA ROO	7	LÁZARO CÁRDENAS	25,333	11,419
24	SAN LUIS POTOSÍ	3	AQUISMÓN	47,423	31,872
24	SAN LUIS POTOSÍ	12	TANCANHUITZ	21,039	13,635
24	SAN LUIS POTOSÍ	14	COXCATLÁN	17,015	12,930
24	SAN LUIS POTOSÍ	18	HUEHUETLÁN	15,311	9,679
24	SAN LUIS POTOSÍ	26	SAN ANTONIO	9,390	7,769
24	SAN LUIS POTOSÍ	29	SAN MARTÍN CHALCHICUAUTLA	21,347	9,586
24	SAN LUIS POTOSÍ	31	SANTA CATARINA	11,835	6,681
24	SAN LUIS POTOSÍ	37	TAMAZUNCHALE	96,820	39,161
24	SAN LUIS POTOSÍ	38	TAMPACÁN	15,838	7,106
24	SAN LUIS POTOSÍ	39	TAMPAMOLÓN CORONA	14,274	8,712
24	SAN LUIS POTOSÍ	41	TANLAJÁS	19,312	15,281
24	SAN LUIS POTOSÍ	53	AXTLA DE TERRAZAS	33,245	16,771
24	SAN LUIS POTOSÍ	54	XILITLA	51,498	20,808
24	SAN LUIS POTOSÍ	57	MATLAPA	30,299	18,338
30	VERACRUZ DE IGNACIO DE LA LLAVE	19	ASTACINGA	5,995	5,325
30	VERACRUZ DE IGNACIO DE LA LLAVE	20	ATLAHUILCO	9,824	8,815
30	VERACRUZ DE IGNACIO DE LA LLAVE	27	BENITO JUÁREZ	16,692	13,676
30	VERACRUZ DE IGNACIO DE LA LLAVE	37	COAHUITLÁN	7,810	3,869
30	VERACRUZ DE IGNACIO DE LA LLAVE	50	COXQUIHUI	15,492	9,593
30	VERACRUZ DE IGNACIO DE LA LLAVE	51	COYUTLA	21,822	12,253
30	VERACRUZ DE IGNACIO DE LA LLAVE	56	CHICONAMEL	6,752	3,723
30	VERACRUZ DE IGNACIO DE LA LLAVE	58	CHICONTEPEC	54,982	37,001

Municipios con alto porcentaje de población indígena

ENTIDAD		MUNICIPIO		POB-TOT 2010	POB-IND 2010
CVE	NOMBRE	CVE	NOMBRE		
30	VERACRUZ DE IGNACIO DE LA LLAVE	64	CHUMATLÁN	3,889	3,356
30	VERACRUZ DE IGNACIO DE LA LLAVE	67	FILOMENO MATA	16,418	14,565
30	VERACRUZ DE IGNACIO DE LA LLAVE	76	ILAMATLÁN	13,575	11,061
30	VERACRUZ DE IGNACIO DE LA LLAVE	78	IXCATEPEC	12,713	6,327
30	VERACRUZ DE IGNACIO DE LA LLAVE	83	IXHUATLÁN DE MADERO	49,820	33,424
30	VERACRUZ DE IGNACIO DE LA LLAVE	98	MAGDALENA	2,920	2,401
30	VERACRUZ DE IGNACIO DE LA LLAVE	103	MECATLÁN	11,808	10,334
30	VERACRUZ DE IGNACIO DE LA LLAVE	104	MECAYAPAN	17,333	11,913
30	VERACRUZ DE IGNACIO DE LA LLAVE	110	MIXTLA DE ALTAMIRANO	10,387	9,330
30	VERACRUZ DE IGNACIO DE LA LLAVE	122	PAJAPAN	15,909	9,143
30	VERACRUZ DE IGNACIO DE LA LLAVE	135	RAFAEL DELGADO	20,245	9,136
30	VERACRUZ DE IGNACIO DE LA LLAVE	137	LOS REYES	5,484	4,699
30	VERACRUZ DE IGNACIO DE LA LLAVE	140	SAN ANDRÉS TENEJAPAN	2,715	2,085
30	VERACRUZ DE IGNACIO DE LA LLAVE	147	SOLEDAD ATZOMPA	21,380	19,000
30	VERACRUZ DE IGNACIO DE LA LLAVE	149	SOTEAPAN	32,596	25,382
30	VERACRUZ DE IGNACIO DE LA LLAVE	155	TANTOYUCA	101,743	48,236
30	VERACRUZ DE IGNACIO DE LA LLAVE	159	TEHUIPANGO	23,479	21,446
30	VERACRUZ DE IGNACIO DE LA LLAVE	168	TEQUILA	14,648	11,798
30	VERACRUZ DE IGNACIO DE LA LLAVE	170	TEXCATEPEC	10,627	7,276
30	VERACRUZ DE IGNACIO DE LA LLAVE	171	TEXHUACÁN	5,292	3,306
30	VERACRUZ DE IGNACIO DE LA LLAVE	180	TLACHICHILCO	11,276	5,439
30	VERACRUZ DE IGNACIO DE LA LLAVE	184	TLAQUILPA	7,151	6,305
30	VERACRUZ DE IGNACIO DE LA LLAVE	201	ZONGOLICA	41,923	28,120
30	VERACRUZ DE IGNACIO DE LA LLAVE	202	ZONTECOMATLÁN DE LÓPEZ Y FUENTES	13,866	10,491
30	VERACRUZ DE IGNACIO DE LA LLAVE	203	ZOZOCOLCO DE HIDALGO	13,434	9,623
30	VERACRUZ DE IGNACIO DE LA LLAVE	209	TATAHUICAPAN DE JUÁREZ	14,297	9,021
31	YUCATÁN	1	ABALÁ	6,356	3,799
31	YUCATÁN	3	AKIL	10,362	5,902
31	YUCATÁN	8	CALOTMUL	4,095	2,280
31	YUCATÁN	10	CANTAMAYEC	2,407	1,979
31	YUCATÁN	14	CUNCUNUL	1,595	1,189
31	YUCATÁN	15	CUZAMÁ	4,966	2,722
31	YUCATÁN	16	CHACSINKÍN	2,818	2,519

Municipios con alto porcentaje de población indígena

ENTIDAD		MUNICIPIO		POB-TOT 2010	POB-IND 2010
CVE	NOMBRE	CVE	NOMBRE		
31	YUCATÁN	17	CHANKOM	4,464	3,843
31	YUCATÁN	18	CHAPAB	3,035	2,067
31	YUCATÁN	19	CHEMAX	33,490	27,906
31	YUCATÁN	21	CHICHIMILÁ	7,952	6,665
31	YUCATÁN	22	CHIKINDZONOT	4,162	3,811
31	YUCATÁN	24	CHUMAYEL	3,148	2,620
31	YUCATÁN	25	DZÁN	4,941	3,265
31	YUCATÁN	30	DZITÁS	3,540	1,707
31	YUCATÁN	31	DZONCAUICH	2,772	1,472
31	YUCATÁN	32	ESPITA	15,571	8,604
31	YUCATÁN	33	HALACHÓ	19,072	11,153
31	YUCATÁN	34	HOCABÁ	6,061	3,582
31	YUCATÁN	35	HOCTÚN	5,697	2,424
31	YUCATÁN	36	HOMÚN	7,257	3,763
31	YUCATÁN	37	HUHÍ	4,841	2,148
31	YUCATÁN	43	KAUA	2,761	2,080
31	YUCATÁN	45	KOPOMÁ	2,449	1,084
31	YUCATÁN	46	MAMA	2,888	2,000
31	YUCATÁN	47	MANÍ	5,250	4,018
31	YUCATÁN	48	MAXCANÚ	21,704	8,752
31	YUCATÁN	49	MAYAPÁN	3,269	2,939
31	YUCATÁN	53	MUNA	12,336	5,553
31	YUCATÁN	55	OPICHÉN	6,285	4,398
31	YUCATÁN	56	OXKUTZCAB	29,325	17,142
31	YUCATÁN	58	PETO	24,159	14,152
31	YUCATÁN	60	QUINTANA ROO	942	381
31	YUCATÁN	62	SACALUM	4,589	2,562
31	YUCATÁN	64	SANAHCAT	1,619	793
31	YUCATÁN	66	SANTA ELENA	3,833	2,923
31	YUCATÁN	69	SOTUTA	8,449	4,301
31	YUCATÁN	70	SUCILÁ	3,930	1,727
31	YUCATÁN	71	SUDZAL	1,689	911
31	YUCATÁN	73	TAHDZIÚ	4,447	3,982

Municipios con alto porcentaje de población indígena

ENTIDAD		MUNICIPIO		POB-TOT 2010	POB-IND 2010
CVE	NOMBRE	CVE	NOMBRE		
31	YUCATÁN	74	TAHMEK	3,609	1,989
31	YUCATÁN	75	TEABO	6,205	4,649
31	YUCATÁN	76	TECOH	16,200	7,590
31	YUCATÁN	77	TEKAL DE VENEGAS	2,606	1,346
31	YUCATÁN	79	TEKAX	40,547	23,556
31	YUCATÁN	80	TEKIT	9,884	4,675
31	YUCATÁN	81	TEKOM	3,100	2,625
31	YUCATÁN	85	TEMOZÓN	14,801	11,307
31	YUCATÁN	86	TEPAKÁN	2,226	1,389
31	YUCATÁN	88	TEYA	1,977	1,099
31	YUCATÁN	89	TICUL	37,685	15,266
31	YUCATÁN	90	TIMUCUY	6,833	5,575
31	YUCATÁN	91	TINUM	11,421	6,978
31	YUCATÁN	92	TIXCACALCUPUL	6,665	5,758
31	YUCATÁN	94	TIXMEHUAC	4,746	3,951
31	YUCATÁN	97	TUNKÁS	3,464	1,653
31	YUCATÁN	98	TZUCACAB	14,011	7,305
31	YUCATÁN	99	UAYMA	3,782	3,153
31	YUCATÁN	102	VALLADOLID	74,217	38,393
31	YUCATÁN	103	XOCHEL	3,236	1,582
31	YUCATÁN	104	YAXCABÁ	14,802	10,143

FUENTE: INEGI. Censo de Población y Vivienda 2010

**Municipios con alto porcentaje de población
indígena, por entidad federativa.**

Entidad		Núm. de Municipios
Cve.	Nombre	
4	Campeche	2
7	Chiapas	39
8	Chihuahua	5
10	Durango	1
12	Guerrero	20
13	Hidalgo	13
14	Jalisco	2
16	Michoacán	2
18	Nayarit	1
20	Oaxaca	240
21	Puebla	46
23	Quintana Roo	3
24	San Luis Potosí	14
30	Veracruz	34
31	Yucatán	61
Total		483

FUENTE: Censo de Población y Vivienda 2010, INEGI.



ANEXO 10

**Estrategia de Operación de Módulos
Campaña Anual Intensa 2014-2015**

**Relación de sedes programadas de MACS
itinerantes**



INSTITUTO FEDERAL ELECTORAL

INSTITUTO NACIONAL ELECTORAL
REGISTRO FEDERAL DE ELECTORES

COMISIÓN NACIONAL DE VIGILANCIA

C I R C U L A R 09/2014

México, Distrito Federal, 19 de agosto de 2014

**CC. Presidentes de las Comisiones
Locales de Vigilancia del Registro Federal de Electores
P r e s e n t e**

En sesión extraordinaria de la Comisión Nacional de Vigilancia celebrada el lunes 18 de agosto del presente año, se adoptó el siguiente acuerdo:

“ACUERDO 1-EXT/06: 18/08/2014

Acuerdo de la Comisión Nacional de Vigilancia por el que se solicita a la Dirección Ejecutiva del Registro Federal de Electores instrumente la estrategia de operación de los Módulos de Atención Ciudadana contenida en el documento “Estrategia de Operación de Módulos. Campaña Anual Intensa 2014-2015. Versión 1.0. 7 de agosto de 2014”, elaborada por la Dirección Ejecutiva del Registro Federal de Electores”.

Lo anterior se les comunica con el objeto de que, en términos de lo establecido en el artículo 20, numeral 4, del Reglamento de Sesiones y Funcionamiento de las Comisiones de Vigilancia del Registro Federal de Electores, por su conducto se informe a los integrantes de las Comisiones Local y Distritales de Vigilancia correspondientes a su entidad, a efecto de hacerlo de su conocimiento.

Para estos efectos, le remito copia de dicho acuerdo en medio electrónico, el cual además se encuentra publicado en el Portal de la Comisión Nacional de Vigilancia, en la dirección electrónica <http://cnv-conase.ife.org.mx>.

A t e n t a m e n t e

Mtro. Juan Gabriel García Ruíz

Secretario de la Comisión Nacional de Vigilancia



INSTITUTO FEDERAL ELECTORAL

**INSTITUTO NACIONAL ELECTORAL
REGISTRO FEDERAL DE ELECTORES**

**DIRECCIÓN DE LA SECRETARÍA DE LAS
COMISIONES DE VIGILANCIA**

Oficio No. INE/DERFE/DSCV/2588/2014

México, Distrito Federal, 20 de agosto de 2014

**Ing. César Ledesma Ugalde
Secretario Técnico de la Dirección Ejecutiva
del Registro Federal de Electores
Presente**

Con el objeto de dar cumplimiento al artículo 20, párrafo 1 del Reglamento de Sesiones y Funcionamiento de las Comisiones de Vigilancia del Registro Federal de Electores, me permito solicitarle gestione ante el área correspondiente, la publicación en la gaceta y en la página electrónica del Instituto Nacional Electoral, el acuerdo adoptado en la sesión extraordinaria de la Comisión Nacional de Vigilancia, celebrada el lunes 18 de agosto de 2014, que se refiere a continuación:

“ACUERDO 1-EXT/06: 18/08/2014

Acuerdo de la Comisión Nacional de Vigilancia por el que se solicita a la Dirección Ejecutiva del Registro Federal de Electores instrumente la estrategia de operación de los Módulos de Atención Ciudadana contenida en el documento “Estrategia de Operación de Módulos. Campaña Anual Intensa 2014-2015. Versión 1.0. 7 de agosto de 2014”, elaborada por la Dirección Ejecutiva del Registro Federal de Electores”.

Para tal efecto, se adjunta un medio óptico que contiene en formato word, el acuerdo referido.

Sin otro particular, le envío un afectuoso saludo.

Atentamente

**Mtro. Juan Gabriel García Ruíz
Director de la Secretaría de las Comisiones de Vigilancia
Secretario de la Comisión Nacional de Vigilancia**

Ccp. Archivo.
JGGR*EGG.dje*mchv.