
Plan de Contingencia para la Atención Ciudadana en Guerrero y Tamaulipas

Octubre de 2013

Fecha		Descripción	Autor
11.10.2013		Creación del documento.	Coordinación de Operación en Campo Dirección de Operación y Seguimiento. Subdirección de Procedimientos Operativos y Capacitación Dirección de Cartografía Electoral Coordinación de Procesos Tecnológicos Secretaria Técnica Normativa
14.10.2013		Actualización del documento	Coordinación de Operación en Campo Dirección de Operación y Seguimiento. Subdirección de Procedimientos Operativos y Capacitación Dirección de Cartografía Electoral Coordinación de Procesos Tecnológicos Secretaria Técnica Normativa Representantes de los Partidos Políticos acreditados ante el GTAPE

Contenido

Presentación	1
1. Aspectos Generales (Plan de Contingencia)	2
2. Objetivo.....	4
3. Consideraciones	4
4. Área Geográfica de Aplicación.....	5
5. Temporalidad del Operativo.....	11
6. Participación de los Órganos de Vigilancia.....	23
7. Estrategia de Atención en Campo	24
7.1 Operación de Módulos.....	24
7.2 Mecanismos para la Captación del Trámite.....	24
7.2.1 Configuración del SIIRFE-MAC.....	24
7.2.2 Captura de trámites de Reposición en SIIRFE-MAC.....	26
7.2.3 Flujo de Información.....	31
7.3 Estrategia de Información.....	32
7.3.1 Aspectos a informar.....	32
7.3.2 Público objetivo	32
7.3.3 Temporalidad	33
7.3.4 Medios.....	33
7.3.5 Propuesta de productos	33
Anexos	34

Presentación

En el marco de las atribuciones que por Ley tiene la Dirección Ejecutiva del Registro Federal de Electores, se encuentra la relativa a la actualización del Padrón Electoral y la expedición de la Credencial para Votar.

A fin de cumplir con estas atribuciones, se ha instrumentado la estrategia de atención a través de la operación de Módulos de Atención Ciudadana, apoyado por herramientas como la infraestructura tecnológica y el Sistema Integral de Información del Registro Federal de Electores de los Módulos de Atención Ciudadana (SIIRFE-MAC), para la captación de la información y su seguimiento.

Este esquema de operación ha permitido mejorar el servicio que se proporciona a la ciudadanía y establecer medidas de seguridad tendientes a garantizar la calidad de la información que se incorpora al Padrón Electoral, tal es el caso, de los medios de identificación como un requisito para poder obtener la Credencial para Votar.

Sin embargo, tanto el esquema de operación como las medidas de seguridad deben ser flexibles ante casos de contingencias meteorológicas o desastres naturales, con la implementación de un Plan de Contingencia que permita apoyar a los ciudadanos que han perdido sus documentos personales, para que puedan recuperar su Credencial para Votar y que además permitan mantener la integridad de la información contenida en la base de datos del Padrón Electoral. En este contexto se encuentran las recientes afectaciones en algunas entidades por el huracán "Ingrid" y la tormenta tropical "Manuel".

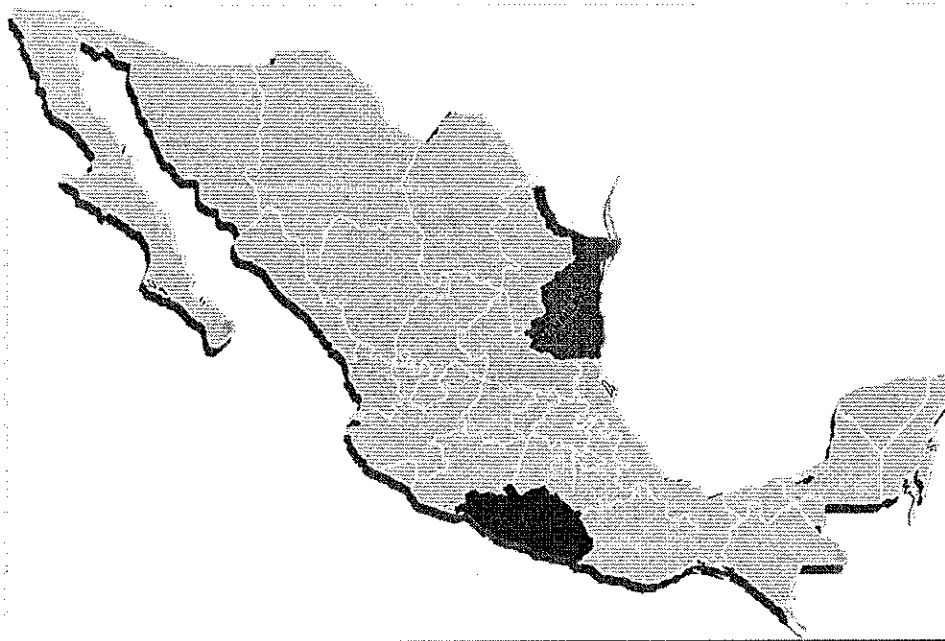
Derivado de lo anterior, se propone el presente Plan de Contingencia a instrumentar en las zonas afectadas de Guerrero y Tamaulipas, para apoyar a los ciudadanos en la reposición de la Credencial para Votar.

1. Aspectos Generales (Plan de Contingencia)



Debido a los fenómenos meteorológicos que se presentaron a partir del día 12 de septiembre, (el huracán "Ingrid" y la tormenta tropical "Manuel") lamentablemente se vieron afectados una gran parte de los estados de la República Mexicana, de los cuales no solo se reportó la pérdida de casas, sino también de los bienes y documentos que mantenían en su interior, motivo por el cual, el Instituto Federal Electoral, a través de la Dirección Ejecutiva del Registro Federal de Electores, en apoyo a los ciudadanos afectados, implementará un programa a través del cual, facilitará a los ciudadanos que acudan a los Módulos de Atención Ciudadana a solicitar su trámite de reposición de la credencial para votar. Por tal motivo se les deberá proporcionar la atención a través del Procedimiento de Contingencia que en casos de desastres naturales se aplica en los Módulos de Atención Ciudadana para solventar dicha situación.

Para tal efecto, la Dirección Ejecutiva del Registro Federal de Electores realizó una consulta a las Vocalías del Registro Federal de Electores en las 32 Juntas Locales Ejecutivas, para identificar aquellas entidades que requieren la instrumentación del plan de contingencia en apoyo a los ciudadanos que necesitan reponer la credencial para votar, de lo cual solo los estados de Guerrero y Tamaulipas así lo solicitaron.



En este sentido en el siguiente documento se describe el procedimiento y su aplicación en el sistema

2. Objetivo

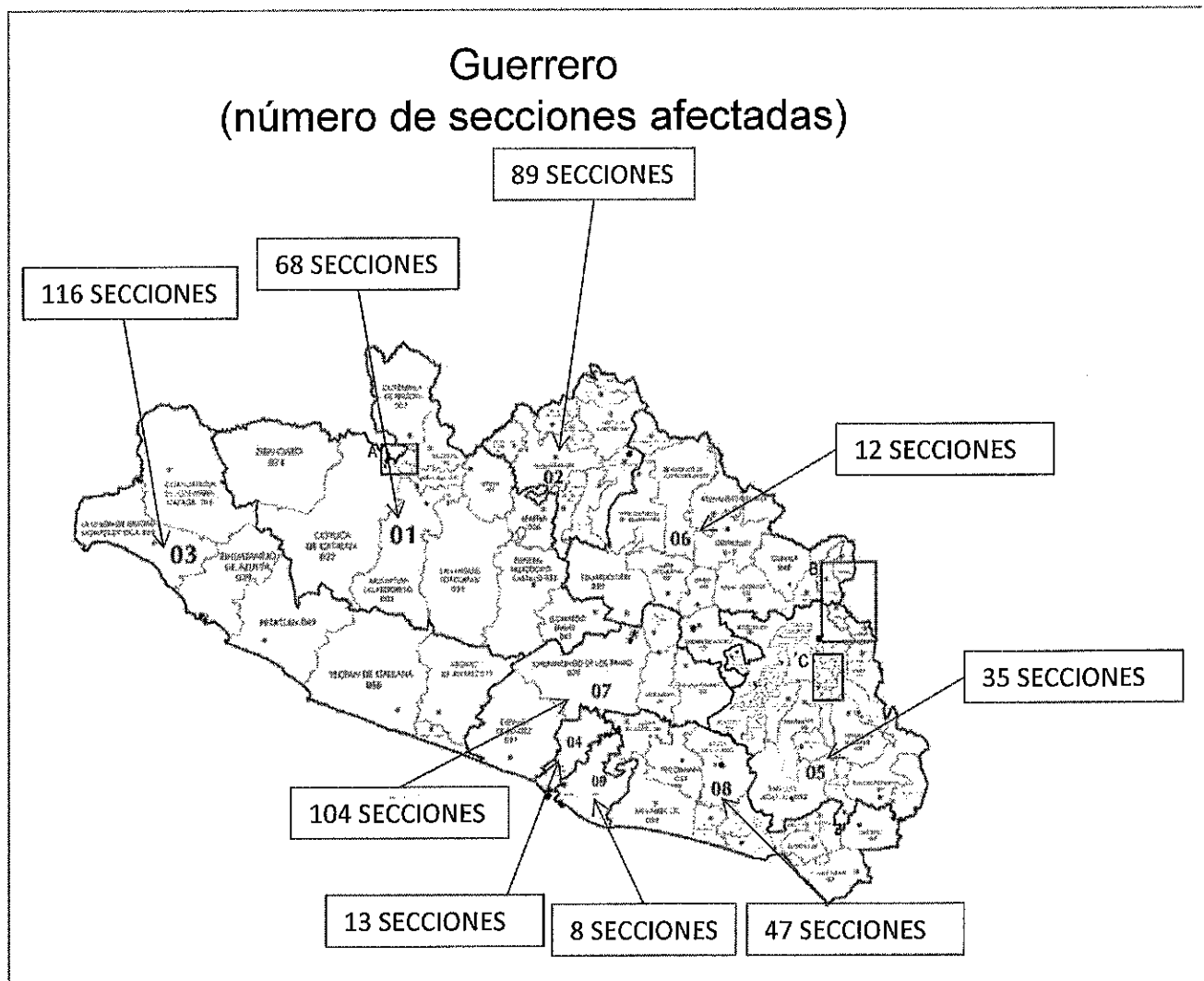
Establecer las medidas de contingencia para apoyar a la ciudadanía que perdió su Credencial para Votar, como consecuencia de las afectaciones provocadas por la entrada del huracán "Ingrid" por el Golfo de México y la tormenta tropical "Manuel" en las costas mexicanas del pacífico sur.

3. Consideraciones

- ✓ La Dirección Ejecutiva del Registro Federal de Electores otorgue las facilidades necesarias, para que los ciudadanos afectados puedan efectuar su trámite de **Reposición** para recuperar su Credencial para Votar.
- ✓ Se garantice la calidad de la información contenida en el Padrón Electoral.
- ✓ Para mantener la calidad del Padrón Electoral, se hará uso de la información que se cuenta del ciudadano en la base de datos del Padrón Electoral para su identificación.
- ✓ La Comisión Nacional de Vigilancia flexibilice el requisito de presentación de los medios de identificación.
- ✓ El Procedimiento de contingencia sólo aplica para los trámites de **Reposición** de Credencial para Votar y que se cuente con una CURP asociada a los datos del ciudadano en la base de datos del Padrón Electoral, con la finalidad de cumplir con lo dispuesto en el artículo 200, del Código Federal de Instituciones y Procedimientos. En caso contrario deberá presentar los medios de identificación aprobados por la Comisión Nacional de Vigilancia para obtener la Credencial para Votar.
- ✓ El ciudadano presente acta de nacimiento, por lo que no se solicitará el medio de identidad con fotografía.

4. Área Geográfica de Aplicación

Guerrero



En sesión ordinaria O-10-2013 de la Comisión Local de Vigilancia en el estado de Guerrero, celebrada el miércoles, 09 de octubre de 2013, los representantes de los partidos políticos adoptaron el acuerdo 002 (Anexo 1), en el que ratificaron los acuerdos de las Comisiones Distritales de Vigilancia 01, 04, 05, 06, 07 y 09.

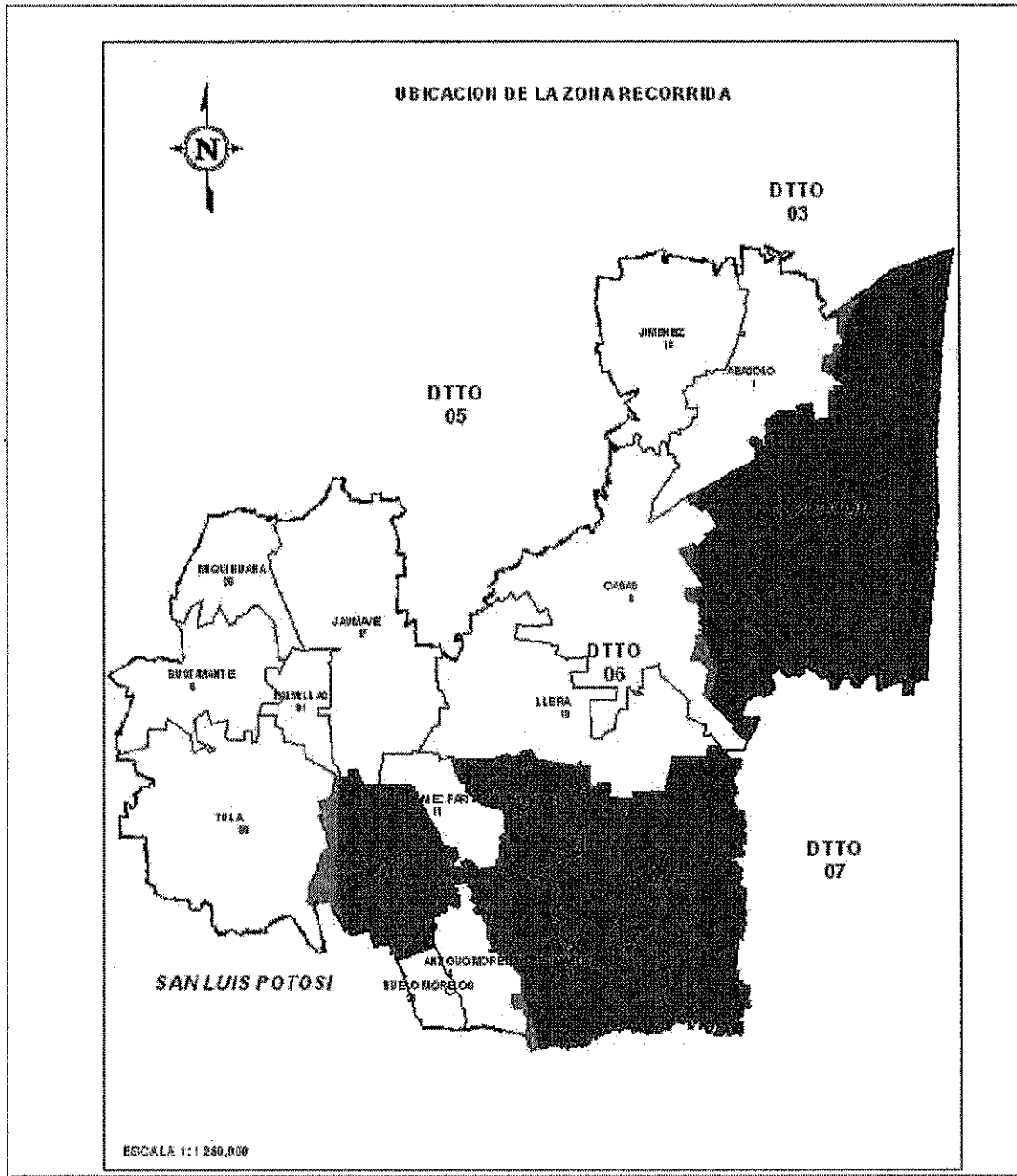
En lo que respecta a las Comisiones Distritales de Vigilancia 02, 03 y 08, la Comisión Local de Vigilancia incluyó las secciones del documento "RELACIÓN DE SECCIONES AFECTADAS POR EL PASO DE LOS FENÓMENOS METEOROLÓGICOS "INGRID Y MANUEL". En tal virtud, se recomendó a la Comisión Nacional de Vigilancia apruebe el ingreso de estas secciones al plan de contingencia de los módulos de atención ciudadana del Estado de Guerrero.

SECCIONES

DISTRITO	TOTAL DE SECCIONES AFECTADAS	SECCIONES
01	68	411-419, 421, 423, 426, 432, 434, 943-945, 947, 951-953, 955, 960, 961, 970, 1696, 1698, 1955, 1956, 1960, 1961, 1969, 1971, 1972, 2092, 2093, 2095, 2100-2103, 2196, 2600, 2604-2607, 2615, 2616, 2621, 2725, 2726, 2728
02	89	2331, 2332, 2333, 2334, 2335, 2336, 2337, 2338, 2339, 2340, 2341, 2342, 2343, 2344, 2345, 2346, 2347, 2348, 2349, 2350, 2351, 2352, 2353, 2354, 2355, 2356, 2357, 2358, 2359, 2360, 2361, 2362, 2363, 2364, 2365, 2366, 2367, 2368, 2369, 2370, 2371, 2372, 2373, 2374, 2375, 2376, 2377, 2378, 2379, 2380, 2381, 2382, 2383, 2384, 2385, 2386, 2387, 2388, 2389, 2390, 2391, 2392, 2393, 2394, 2395, 2396, 2397, 2398, 2399, 2400, 2401, 2402, 2403, 2404, 2405, 2406, 2407, 2408, 2409, 2410, 2411, 2412, 2413, 2414, 2415, 2416, 2417, 2418, 2419
03	116	0612, 0615, 0619, 0621-0624, 0645-0647, 0658, 0664, 0666, 0668, 0669, 0765, 0766, 0770-0777, 0800-0809, 0812-0814, 0817-0819, 1591, 1593, 1594, 1596-1601, 1604, 1605, 1609, 1610, 1613, 1617, 1619, 1620, 1621, 1623-1626, 1630, 1635, 1636, 1649, 1875, 1877, 1878, 1882, 1887-1889, 1911, 2262-2270, 2274, 2306, 2309, 2317, 2330, 2622-2634, 2636-2644, 2646-2648
04	13	0277, 0334-0338, 0343-0345, 0347

DISTRITO	TOTAL DE SECCIONES AFECTADAS	SECCIONES
05	35	0872, 0879, 0881, 1701, 1702, 1752, 1753, 2511, 2523, 2531, 2532, 2703, 2706, 2717, 2718, 2773, 2786, 1712, 2787, 1748, 1750, 1758, 1761,
06	12	1200-1203, 1325, 1326, 1328, 1438-1440, 1323, 1324
07	104	0883, 0888, 0891, 0893, 0914, 0920, 0923-0925, 0928, 0929, 0933, 0934, 1204, 1212-1214, 1220, 1224, 1238, 1261, 1271, 1273-1285, 1289-1295, 1297, 1298, 1306, 1769, 1770, 1772-1775, 1777, 1778, 1780, 1781, 1783, 1980-2014, 2481, 2482, 2486-2491, 2506-2508
08	47	1009, 1010, 1023-1025, 1350, 1352-1357, 1663-1673, 1675, 2784, 1836-1838, 1841, 1842, 1846, 2086, 2087, 2089-2091, 2225, 0731, 0732, 0747, 0756, 0759, 0762, 1018, 2793
09	8	0306, 0310, 0311, 0328, 0358, 0364, 0380, 0382
Total general	492	

Tamaulipas, 06 Distrito Electoral Federal



SECCIONES Y MANZANAS

Como resultado del informe técnico (Anexo 2), derivado del trabajo de recorrido en campo del personal de la Vocalía del RFE de la 06 Junta Distrital, se identificaron las localidades que resultaron con una afectación importante, en el Municipio de González la sección afectada es la 0304; en el municipio de El Mante son las secciones 0468, 0469, 0471 y 0472; en el municipio de Ocampo las secciones afectadas son las 0908, 0909, 0910, 0911, 0912 y 0920; en el Municipio de Soto la Marina son las secciones 1283 y 1284; y en el municipio de Xicoténcatl son las secciones 1738 y 1739; resaltando que en todas se reportó por parte de los ciudadanos consultados la pérdida de documentación; por lo cual se recomienda aplicar el operativo de contingencia en las secciones y localidades conforme a lo siguiente:

Municipio	sección	Localidad	Clave de localidad	manzanas
González 012	0304	Felipe Carrillo Puerto	0096	Toda la localidad
El Mante 021	0468	El Limón	0004	
		Ex hacienda Bella Vista	0238	
		Bella Vista	0019	
		La hermosa	0348	
		el pintor	0349	
	0469	El Limón	0004	
		Magdaleno Aguilar	0239	
	0471	San Miguel de la Mora	0168	
		Benito Juárez	0020	
		Tanchipa	0191	
		La Vega	0205	
		20 de Noviembre	0206	
		Porvenir del campesino	0129	
		Las Magdalenas	0095	
	0472	Francisco Villa	0067	
		La Gloria	0075	
		Congregación la Mora	0103	
Francisco I. Madero		0066		
Ignacio Manuel Altamirano		0085		
La Mora		0243		
0908	José María Morelos	0088		
	Loma saca de agua	0244		
Ocampo 029		Ocampo	0001	15, 21, 22, 28, 29, 35, 50, 51, 62, 68, 69, 76, 78, 79, 80, 81, 82, 83, 85, 89, 90, 91, 93, 94, 96, 97, 99, 101, 102, 103, 104 y 105
				08, 09, 20, 21, 22, 32, 33, 39, 45, 46,

Municipio	sección	Localidad	Clave de localidad	manzanas
	0909	Ocampo	0001	47, 49, 66, 82, 83, 84, 85, 86, 87, 88, 89, 90, 91, 92, 99, 106, 107, 108 y 109
Ocampo 029	0910	Ocampo	0001	01, 02, 08, 09, 10, 16, 19, 23, 30, 36, 38, 70, 99, 101, 102, 103, 104, 105, 106, 107, 108, 109, 111, 112, 113, 114, 115, 116, 117, 118, 119, 121, 122, 123, 124, 125, 126, 127 y 128
	0911	Ocampo	0001	Todas las manzanas de la sección
	0912	Ocampo	0001	Todas las manzanas de la sección
	0920	Paso Real de Morelos (La puente)	0096	Toda la localidad
Soto la Marina 037	1283	Soto la Marina	0001	50, 58 y 59
	1284	Soto la Marina	0001	49
Xicoténcatl 043	1738	Mártires de río Blanco	0101	17, 24, 25, 26, 27
	1739	Alianza Agraria	0009	
		Arturo Benítez	0256	
		Ampl. San Miguel	0014	
		Ampl. La Mora	0013	

5. Temporalidad del Operativo

Guerrero

Considerando que el estado cuenta en sus distritos con 34 módulos y 77 estaciones de trabajo y a partir del indicador de capacidad máxima de atención con 58 atenciones por estación de trabajo por jornada laboral, se tiene que para cubrir un padrón de 461,987 ciudadanos, se requieren 104 días hábiles para atenderlos, se propone una duración como máximo de cuatro meses y medio; de los cuales tres meses y medio para captación de trámites y otro mes para la entrega de la credencial.

12	1	3	AJUCHITLAN DEL PROGRESO	411	1287
12	1	3	AJUCHITLAN DEL PROGRESO	412	446
12	1	3	AJUCHITLAN DEL PROGRESO	413	925
12	1	3	AJUCHITLAN DEL PROGRESO	414	2775
12	1	3	AJUCHITLAN	415	2242
12	1	3	AJUCHITLAN	415	2242
12	1	3	AJUCHITLAN	416	933
12	1	3	AJUCHITLAN	416	933
12	1	3	AJUCHITLAN	416	933
12	1	3	AJUCHITLAN DEL PROGRESO	417	1132
12	1	3	AJUCHITLAN DEL PROGRESO	418	1612
12	1	3	AJUCHITLAN DEL PROGRESO	419	774
12	1	3	AJUCHITLAN DEL PROGRESO	421	1287
12	1	3	AJUCHITLAN DEL PROGRESO	421	1287
12	1	3	AJUCHITLAN DEL PROGRESO	421	1287
12	1	3	AJUCHITLAN DEL PROGRESO	423	1106
12	1	3	AJUCHITLAN DEL PROGRESO	423	1106
12	1	3	AJUCHITLAN DEL PROGRESO	426	530
12	1	3	AJUCHITLAN DEL PROGRESO	432	684
12	1	3	AJUCHITLAN DEL PROGRESO	434	1134
12	1	22	COYUCA DE CATALAN	943	1497
12	1	22	COYUCA DE CATALAN	944	403
12	1	22	COYUCA DE CATALAN	945	2010
12	1	22	COYUCA DE CATALAN	947	184
12	1	22	COYUCA DE CATALAN	951	1077
12	1	22	COYUCA DE CATALAN	952	268
12	1	22	COYUCA DE CATALAN	953	852
12	1	22	COYUCA DE CATALAN	955	691
12	1	22	COYUCA DE CATALAN	955	691
12	1	22	COYUCA DE CATALAN	960	634
12	1	22	COYUCA DE CATALAN	961	605

12	1	22	COYUCA DE CATALAN	970	1262
12	1	22	COYUCA DE CATALAN	970	1262
12	1	22	COYUCA DE CATALAN	970	1262
12	1	41	LEONARDO BRAVO	1696	432
12	1	41	LEONARDO BRAVO	1698	543
12	1	51	PUNGARABATO	1955	1754
12	1	51	PUNGARABATO	1956	1868
12	1	51	PUNGARABATO	1956	1868
12	1	51	PUNGARABATO	1960	2607
12	1	51	PUNGARABATO	1960	2607
12	1	51	PUNGARABATO	1961	1758
12	1	51	PUNGARABATO	1969	861
12	1	51	PUNGARABATO	1971	2475
12	1	51	PUNGARABATO	1971	2475
12	1	51	PUNGARABATO	1971	2475
12	1	51	PUNGARABATO	1972	1126
12	1	55	SAN MIGUEL TOTOLAPAN	2092	530
12	1	55	SAN MIGUEL TOTOLAPAN	2093	1094
12	1	55	SAN MIGUEL TOTOLAPAN	2095	632
12	1	55	SAN MIGUEL TOTOLAPAN	2100	568
12	1	55	SAN MIGUEL TOTOLAPAN	2101	1366
12	1	55	SAN MIGUEL TOTOLAPAN	2102	581
12	1	55	SAN MIGUEL TOTOLAPAN	2103	329
12	1	55	SAN MIGUEL TOTOLAPAN	2129	419
12	1	68	TLAPEHUALA	2600	2408
12	1	68	TLAPEHUALA	2604	1440
12	1	68	TLAPEHUALA	2605	658
12	1	68	TLAPEHUALA	2606	442
12	1	68	TLAPEHUALA	2607	1357
12	1	68	TLAPEHUALA	2615	1344
12	1	68	TLAPEHUALA	2616	932
12	1	68	TLAPEHUALA	2621	182
12	1	74	ZIRANDARO	2725	1498
12	1	74	ZIRANDARO	2726	2305
12	1	74	ZIRANDARO	2726	2305
12	1	74	ZIRANDARO	2726	2305
12	1	74	ZIRANDARO	2728	318
12	2	59	TEOLOAPAN	2331	1416
12	2	59	TEOLOAPAN	2332	1635
12	2	59	TEOLOAPAN	2333	1533
12	2	59	TEOLOAPAN	2334	1126
12	2	59	TEOLOAPAN	2335	1247
12	2	59	TEOLOAPAN	2336	1067
12	2	59	TEOLOAPAN	2337	1110
12	2	59	TEOLOAPAN	2338	1311
12	2	59	TEOLOAPAN	2339	1102
12	2	59	TEOLOAPAN	2340	517
12	2	59	TEOLOAPAN	2341	1344

12	2	59	TEOLOAPAN	2342	1866
12	2	59	TEOLOAPAN	2343	2260
12	2	59	TEOLOAPAN	2344	920
12	2	59	TEOLOAPAN	2345	1111
12	2	59	TEOLOAPAN	2346	113
12	2	59	TEOLOAPAN	2347	444
12	2	59	TEOLOAPAN	2348	234
12	2	59	TEOLOAPAN	2349	105
12	2	59	TEOLOAPAN	2350	109
12	2	59	TEOLOAPAN	2352	298
12	2	59	TEOLOAPAN	2353	273
12	2	59	TEOLOAPAN	2354	204
12	2	59	TEOLOAPAN	2355	139
12	2	59	TEOLOAPAN	2356	200
12	2	59	TEOLOAPAN	2358	231
12	2	59	TEOLOAPAN	2359	199
12	2	59	TEOLOAPAN	2360	81
12	2	59	TEOLOAPAN	2361	255
12	2	59	TEOLOAPAN	2362	385
12	2	59	TEOLOAPAN	2363	263
12	2	59	TEOLOAPAN	2364	160
12	2	59	TEOLOAPAN	2365	162
12	2	59	TEOLOAPAN	2366	178
12	2	59	TEOLOAPAN	2367	117
12	2	59	TEOLOAPAN	2368	480
12	2	59	TEOLOAPAN	2369	305
12	2	59	TEOLOAPAN	2370	168
12	2	59	TEOLOAPAN	2371	158
12	2	59	TEOLOAPAN	2372	192
12	2	59	TEOLOAPAN	2373	306
12	2	59	TEOLOAPAN	2374	297
12	2	59	TEOLOAPAN	2375	444
12	2	59	TEOLOAPAN	2376	200
12	2	59	TEOLOAPAN	2377	187
12	2	59	TEOLOAPAN	2378	119
12	2	59	TEOLOAPAN	2379	680
12	2	59	TEOLOAPAN	2380	353
12	2	59	TEOLOAPAN	2381	197
12	2	59	TEOLOAPAN	2382	407
12	2	59	TEOLOAPAN	2383	272
12	2	59	TEOLOAPAN	2384	163
12	2	59	TEOLOAPAN	2385	975
12	2	59	TEOLOAPAN	2386	406
12	2	59	TEOLOAPAN	2387	537
12	2	59	TEOLOAPAN	2388	588
12	2	59	TEOLOAPAN	2389	438
12	2	59	TEOLOAPAN	2390	349
12	2	59	TEOLOAPAN	2391	306

12	2	59	TEOLOAPAN	2392	309
12	2	59	TEOLOAPAN	2393	769
12	2	59	TEOLOAPAN	2394	857
12	2	59	TEOLOAPAN	2396	164
12	2	59	TEOLOAPAN	2397	1424
12	2	59	TEOLOAPAN	2398	1142
12	2	59	TEOLOAPAN	2399	216
12	2	59	TEOLOAPAN	2400	170
12	2	59	TEOLOAPAN	2401	311
12	2	59	TEOLOAPAN	2402	213
12	2	59	TEOLOAPAN	2403	336
12	2	59	TEOLOAPAN	2404	654
12	2	59	TEOLOAPAN	2405	357
12	2	59	TEOLOAPAN	2406	807
12	2	59	TEOLOAPAN	2407	379
12	2	59	TEOLOAPAN	2408	284
12	2	59	TEOLOAPAN	2409	1177
12	2	59	TEOLOAPAN	2410	106
12	2	59	TEOLOAPAN	2411	227
12	2	59	TEOLOAPAN	2412	164
12	2	59	TEOLOAPAN	2413	223
12	2	59	TEOLOAPAN	2414	596
12	2	59	TEOLOAPAN	2415	425
12	2	59	TEOLOAPAN	2416	146
12	2	59	TEOLOAPAN	2417	334
12	2	59	TEOLOAPAN	2418	891
12	2	59	TEOLOAPAN	2419	1121
12	3	11	ATOYAC DE ALVAREZ	612	510
12	3	11	ATOYAC DE ALVAREZ	615	186
12	3	11	ATOYAC DE ALVAREZ	619	584
12	3	11	ATOYAC DE ALVAREZ	621	699
12	3	11	ATOYAC DE ALVAREZ	622	1204
12	3	11	ATOYAC DE ALVAREZ	622	1204
12	3	11	ATOYAC DE ALVAREZ	623	885
12	3	11	ATOYAC DE ALVAREZ	624	961
12	3	11	ATOYAC DE ALVAREZ	645	848
12	3	11	ATOYAC DE ALVAREZ	646	917
12	3	11	ATOYAC DE ALVAREZ	647	1186
12	3	11	ATOYAC DE ALVAREZ	658	672
12	3	11	ATOYAC DE ALVAREZ	664	987
12	3	11	ATOYAC DE ALVAREZ	666	271
12	3	11	ATOYAC DE ALVAREZ	668	1190
12	3	11	ATOYAC DE ALVAREZ	669	1530
12	3	14	BENITO JUAREZ	765	1067
12	3	14	BENITO JUAREZ	766	1472
12	3	14	BENITO JUAREZ	770	1083
12	3	14	BENITO JUAREZ	771	191
12	3	14	BENITO JUAREZ	772	491

12	3	14	BENITO JUAREZ	773	1421
12	3	14	BENITO JUAREZ	774	1332
12	3	14	BENITO JUAREZ	775	965
12	3	14	BENITO JUAREZ	776	1110
12	3	14	BENITO JUAREZ	777	434
12	3	16	COAHUAYUTLA DE JOSE MARIA IZAZAGA	800	532
12	3	16	COAHUAYUTLA DE JOSE MARIA IZAZAGA	801	296
12	3	16	COAHUAYUTLA DE JOSE MARIA IZAZAGA	802	228
12	3	16	COAHUAYUTLA DE JOSE MARIA IZAZAGA	803	135
12	3	16	COAHUAYUTLA DE JOSE MARIA IZAZAGA	804	320
12	3	16	COAHUAYUTLA DE JOSE MARIA IZAZAGA	805	330
12	3	16	COAHUAYUTLA DE JOSE MARIA IZAZAGA	806	191
12	3	16	COAHUAYUTLA DE JOSE MARIA IZAZAGA	807	299
12	3	16	COAHUAYUTLA DE JOSE MARIA IZAZAGA	808	497
12	3	16	COAHUAYUTLA DE JOSE MARIA IZAZAGA	809	209
12	3	16	COAHUAYUTLA DE JOSE MARIA IZAZAGA	812	154
12	3	16	COAHUAYUTLA DE JOSE MARIA IZAZAGA	813	217
12	3	16	COAHUAYUTLA DE JOSE MARIA IZAZAGA	814	314
12	3	16	COAHUAYUTLA DE JOSE MARIA IZAZAGA	817	246
12	3	16	COAHUAYUTLA DE JOSE MARIA IZAZAGA	818	158
12	3	16	COAHUAYUTLA DE JOSE MARIA IZAZAGA	819	1036
12	3	39	ZIHUATANEJO DE AZUETA	1591	551
12	3	39	ZIHUATANEJO DE AZUETA	1593	2546
12	3	39	ZIHUATANEJO DE AZUETA	1594	2497
12	3	39	ZIHUATANEJO DE AZUETA	1596	736
12	3	39	ZIHUATANEJO DE AZUETA	1597	997
12	3	39	ZIHUATANEJO DE AZUETA	1598	1365
12	3	39	ZIHUATANEJO DE AZUETA	1599	1852
12	3	39	ZIHUATANEJO DE AZUETA	1600	1056
12	3	39	ZIHUATANEJO DE AZUETA	1601	871
12	3	39	ZIHUATANEJO DE AZUETA	1604	588
12	3	39	ZIHUATANEJO DE AZUETA	1605	633
12	3	39	ZIHUATANEJO DE AZUETA	1609	2882
12	3	39	ZIHUATANEJO DE AZUETA	1610	1430
12	3	39	ZIHUATANEJO DE AZUETA	1613	1857
12	3	39	ZIHUATANEJO DE AZUETA	1617	1947
12	3	39	ZIHUATANEJO DE AZUETA	1619	2035
12	3	39	ZIHUATANEJO DE AZUETA	1620	1173
12	3	39	ZIHUATANEJO DE AZUETA	1621	550
12	3	39	ZIHUATANEJO DE AZUETA	1623	125
12	3	39	ZIHUATANEJO DE AZUETA	1624	603
12	3	39	ZIHUATANEJO DE AZUETA	1625	850
12	3	39	ZIHUATANEJO DE AZUETA	1626	389
12	3	39	ZIHUATANEJO DE AZUETA	1630	219
12	3	39	ZIHUATANEJO DE AZUETA	1635	1946
12	3	39	ZIHUATANEJO DE AZUETA	1636	1789
12	3	39	ZIHUATANEJO DE AZUETA	1649	1114
12	3	49	PETATLAN	1875	2092

12	3	49	PETATLAN	1877	1252
12	3	49	PETATLAN	1878	1082
12	3	49	PETATLAN	1882	696
12	3	49	PETATLAN	1887	2725
12	3	49	PETATLAN	1888	1085
12	3	49	PETATLAN	1889	761
12	3	49	PETATLAN	1911	1329
12	3	58	TECPAN DE GALEANA	2262	1459
12	3	58	TECPAN DE GALEANA	2263	1243
12	3	58	TECPAN DE GALEANA	2264	1495
12	3	58	TECPAN DE GALEANA	2265	2069
12	3	58	TECPAN DE GALEANA	2266	1549
12	3	58	TECPAN DE GALEANA	2267	1390
12	3	58	TECPAN DE GALEANA	2268	1530
12	3	58	TECPAN DE GALEANA	2269	2435
12	3	58	TECPAN DE GALEANA	2270	1444
12	3	58	TECPAN DE GALEANA	2274	940
12	3	58	TECPAN DE GALEANA	2324	920
12	3	58	TECPAN DE GALEANA	2306	1111
12	3	58	TECPAN DE GALEANA	2309	924
12	3	58	TECPAN DE GALEANA	2317	509
12	3	58	TECPAN DE GALEANA	2330	1686
12	3	69	LA UNION DE ISIDORO MONTES DE OCA	2622	1538
12	3	69	LA UNION DE ISIDORO MONTES DE OCA	2623	1159
12	3	69	LA UNION DE ISIDORO MONTES DE OCA	2624	1150
12	3	69	LA UNION DE ISIDORO MONTES DE OCA	2625	339
12	3	69	LA UNION DE ISIDORO MONTES DE OCA	2626	480
12	3	69	LA UNION DE ISIDORO MONTES DE OCA	2627	359
12	3	69	LA UNION DE ISIDORO MONTES DE OCA	2628	360
12	3	69	LA UNION DE ISIDORO MONTES DE OCA	2629	385
12	3	69	LA UNION DE ISIDORO MONTES DE OCA	2630	563
12	3	69	LA UNION DE ISIDORO MONTES DE OCA	2631	356
12	3	69	LA UNION DE ISIDORO MONTES DE OCA	2632	754
12	3	69	LA UNION DE ISIDORO MONTES DE OCA	2633	377
12	3	69	LA UNION DE ISIDORO MONTES DE OCA	2634	561
12	3	69	LA UNION DE ISIDORO MONTES DE OCA	2636	1412
12	3	69	LA UNION DE ISIDORO MONTES DE OCA	2637	427
12	3	69	LA UNION DE ISIDORO MONTES DE OCA	2638	587
12	3	69	LA UNION DE ISIDORO MONTES DE OCA	2639	1006
12	3	69	LA UNION DE ISIDORO MONTES DE OCA	2640	986
12	3	69	LA UNION DE ISIDORO MONTES DE OCA	2641	2103
12	3	69	LA UNION DE ISIDORO MONTES DE OCA	2642	1544
12	3	69	LA UNION DE ISIDORO MONTES DE OCA	2643	1001
12	3	69	LA UNION DE ISIDORO MONTES DE OCA	2644	209
12	3	69	LA UNION DE ISIDORO MONTES DE OCA	2646	329
12	3	69	LA UNION DE ISIDORO MONTES DE OCA	2647	476
12	3	69	LA UNION DE ISIDORO MONTES DE OCA	2648	680
12	4	1	ACAPULCO DE JUAREZ	277	1890

12	4	1	ACAPULCO DE JUAREZ	334	2177
12	4	1	ACAPULCO DE JUAREZ	335	1601
12	4	1	ACAPULCO DE JUAREZ	336	1377
12	4	1	ACAPULCO DE JUAREZ	337	1327
12	4	1	ACAPULCO DE JUAREZ	338	1324
12	4	1	ACAPULCO DE JUAREZ	343	2356
12	4	1	ACAPULCO DE JUAREZ	343	2356
12	4	1	ACAPULCO DE JUAREZ	343	2356
12	4	1	ACAPULCO DE JUAREZ	344	2026
12	4	1	ACAPULCO DE JUAREZ	345	726
12	4	1	ACAPULCO DE JUAREZ	345	726
12	4	1	ACAPULCO DE JUAREZ	347	5786
12	5	20	COPANATOYAC	872	1125
12	5	20	COPANATOYAC	879	866
12	5	20	COPANATOYAC	881	526
12	5	20	COPANATOYAC	881	526
12	5	20	COPANATOYAC	881	526
12	5	42	MALINALTEPEC	1701	953
12	5	42	MALINALTEPEC	1701	953
12	5	42	MALINALTEPEC	1702	926
12	5	42	MALINALTEPEC	1702	926
12	5	44	METLATONOC	1752	659
12	5	44	METLATONOC	1753	1543
12	5	44	METLATONOC	1753	1543
12	5	63	TLACOACHISTLAHUACA	2511	1187
12	5	64	TLACOAPA	2523	1775
12	5	64	TLACOAPA	2531	1067
12	5	64	TLACOAPA	2531	1067
12	5	64	TLACOAPA	2531	1067
12	5	64	TLACOAPA	2531	1067
12	5	64	TLACOAPA	2531	1067
12	5	64	TLACOAPA	2531	1067
12	5	64	TLACOAPA	2532	189
12	5	76	ACATEPEC	2703	741
12	5	76	ACATEPEC	2706	471
12	5	76	ACATEPEC	2717	247
12	5	76	ACATEPEC	2718	779
12	5	76	ACATEPEC	2718	779
12	5	76	ACATEPEC	2773	726
12	5	76	ACATEPEC	2786	1432
12	5	76	ACATEPEC	2786	1432
12	5	78	ILIATENCO	1712	1482
12	5	78	ILIATENCO	2787	614
12	5	79	COCHOAPA EL GRANDE	1748	1017
12	5	79	COCHOAPA EL GRANDE	1750	864
12	5	79	COCHOAPA EL GRANDE	1758	928
12	5	79	COCHOAPA EL GRANDE	1761	865
12	6	28	CHILAPA DE ALVAREZ	1200	1395

12	6	28	CHILAPA DE ALVAREZ	1201	1332
12	6	28	CHILAPA DE ALVAREZ	1202	774
12	6	28	CHILAPA DE ALVAREZ	1203	1225
12	6	30	EDUARDO NERI	1325	327
12	6	30	EDUARDO NERI	1326	930
12	6	30	EDUARDO NERI	1328	812
12	6	34	HUAMUXTITLAN	1438	362
12	6	34	HUAMUXTITLAN	1439	1050
12	6	34	HUAMUXTITLAN	1440	1068
12	6	30	EDUARDO NERI	1323	1611
12	6	30	EDUARDO NERI	1324	1181
12	7	21	COYUCA DE BENÍTEZ	883	1714
12	7	21	COYUCA DE BENÍTEZ	888	1663
12	7	21	COYUCA DE BENÍTEZ	889	1815
12	7	21	COYUCA DE BENÍTEZ	890	1572
12	7	21	COYUCA DE BENÍTEZ	891	378
12	7	21	COYUCA DE BENÍTEZ	893	341
12	7	21	COYUCA DE BENÍTEZ	914	721
12	7	21	COYUCA DE BENÍTEZ	920	285
12	7	21	COYUCA DE BENÍTEZ	923	802
12	7	21	COYUCA DE BENÍTEZ	924	147
12	7	21	COYUCA DE BENÍTEZ	925	1514
12	7	21	COYUCA DE BENÍTEZ	928	931
12	7	21	COYUCA DE BENÍTEZ	929	1084
12	7	21	COYUCA DE BENÍTEZ	933	1478
12	7	21	COYUCA DE BENÍTEZ	934	732
12	7	29	CHILPANCINGO DE LOS BRAVO	1204	6475
12	7	29	CHILPANCINGO DE LOS BRAVO	1212	3005
12	7	29	CHILPANCINGO DE LOS BRAVO	1213	9648
12	7	29	CHILPANCINGO DE LOS BRAVO	1214	1974
12	7	29	CHILPANCINGO DE LOS BRAVO	1220	1618
12	7	29	CHILPANCINGO DE LOS BRAVO	1224	1006
12	7	29	CHILPANCINGO DE LOS BRAVO	1238	1796
12	7	29	CHILPANCINGO DE LOS BRAVO	1261	1845
12	7	29	CHILPANCINGO DE LOS BRAVO	1271	2634
12	7	29	CHILPANCINGO DE LOS BRAVO	1273	847
12	7	29	CHILPANCINGO DE LOS BRAVO	1274	317
12	7	29	CHILPANCINGO DE LOS BRAVO	1275	212
12	7	29	CHILPANCINGO DE LOS BRAVO	1276	1067
12	7	29	CHILPANCINGO DE LOS BRAVO	1277	205
12	7	29	CHILPANCINGO DE LOS BRAVO	1278	1070
12	7	29	CHILPANCINGO DE LOS BRAVO	1279	2875
12	7	29	CHILPANCINGO DE LOS BRAVO	1280	1458
12	7	29	CHILPANCINGO DE LOS BRAVO	1281	2330
12	7	29	CHILPANCINGO DE LOS BRAVO	1282	1079
12	7	29	CHILPANCINGO DE LOS BRAVO	1283	954
12	7	29	CHILPANCINGO DE LOS BRAVO	1284	397
12	7	29	CHILPANCINGO DE LOS BRAVO	1285	534

12	7	29	CHILPANCINGO DE LOS BRAVO	1289	2126
12	7	29	CHILPANCINGO DE LOS BRAVO	1290	195
12	7	29	CHILPANCINGO DE LOS BRAVO	1291	379
12	7	29	CHILPANCINGO DE LOS BRAVO	1292	803
12	7	29	CHILPANCINGO DE LOS BRAVO	1293	529
12	7	29	CHILPANCINGO DE LOS BRAVO	1294	880
12	7	29	CHILPANCINGO DE LOS BRAVO	1295	1304
12	7	29	CHILPANCINGO DE LOS BRAVO	1297	587
12	7	29	CHILPANCINGO DE LOS BRAVO	1298	215
12	7	29	CHILPANCINGO DE LOS BRAVO	1306	498
12	7	45	MOCHITLÁN	1769	581
12	7	45	MOCHITLÁN	1770	703
12	7	45	MOCHITLÁN	1772	171
12	7	45	MOCHITLÁN	1773	266
12	7	45	MOCHITLÁN	1774	228
12	7	45	MOCHITLÁN	1775	670
12	7	45	MOCHITLÁN	1777	197
12	7	45	MOCHITLÁN	1778	97
12	7	45	MOCHITLÁN	1780	138
12	7	45	MOCHITLÁN	1781	106
12	7	45	MOCHITLÁN	1783	65
12	7	45	MOCHITLÁN	1774	228
12	7	45	MOCHITLÁN	1775	670
12	7	52	QUECHULTENANGO	1980	851
12	7	52	QUECHULTENANGO	1981	362
12	7	52	QUECHULTENANGO	1982	392
12	7	52	QUECHULTENANGO	1983	557
12	7	52	QUECHULTENANGO	1984	1610
12	7	52	QUECHULTENANGO	1985	1082
12	7	52	QUECHULTENANGO	1986	709
12	7	52	QUECHULTENANGO	1987	107
12	7	52	QUECHULTENANGO	1988	638
12	7	52	QUECHULTENANGO	1989	353
12	7	52	QUECHULTENANGO	1990	200
12	7	52	QUECHULTENANGO	1991	1460
12	7	52	QUECHULTENANGO	1992	82
12	7	52	QUECHULTENANGO	1993	438
12	7	52	QUECHULTENANGO	1994	189
12	7	52	QUECHULTENANGO	1995	711
12	7	52	QUECHULTENANGO	1996	428
12	7	52	QUECHULTENANGO	1997	347
12	7	52	QUECHULTENANGO	1998	450
12	7	52	QUECHULTENANGO	1999	351
12	7	52	QUECHULTENANGO	2000	395
12	7	52	QUECHULTENANGO	2001	352
12	7	52	QUECHULTENANGO	2002	571
12	7	52	QUECHULTENANGO	2003	482
12	7	52	QUECHULTENANGO	2004	153

12	7	52	QUECHULTENANGO	2005	227
12	7	52	QUECHULTENANGO	2006	254
12	7	52	QUECHULTENANGO	2007	396
12	7	52	QUECHULTENANGO	2008	338
12	7	52	QUECHULTENANGO	2009	255
12	7	52	QUECHULTENANGO	2010	336
12	7	52	QUECHULTENANGO	2011	208
12	7	52	QUECHULTENANGO	2012	406
12	7	52	QUECHULTENANGO	2013	418
12	7	52	QUECHULTENANGO	2014	849
12	7	62	TIXTLA DE GUERRERO	2481	2779
12	7	62	TIXTLA DE GUERRERO	2482	883
12	7	62	TIXTLA DE GUERRERO	2486	1156
12	7	62	TIXTLA DE GUERRERO	2487	874
12	7	62	TIXTLA DE GUERRERO	2488	1182
12	7	62	TIXTLA DE GUERRERO	2489	1196
12	7	62	TIXTLA DE GUERRERO	2490	1453
12	7	62	TIXTLA DE GUERRERO	2491	1024
12	7	62	TIXTLA DE GUERRERO	2506	398
12	7	62	TIXTLA DE GUERRERO	2507	419
12	7	62	TIXTLA DE GUERRERO	2508	662
12	8	13	AZOYU	760	118
12	8	13	AZOYU	761	183
12	8	23	CUAJINICUILAPA	1009	191
12	8	23	CUAJINICUILAPA	1010	596
12	8	23	CUAJINICUILAPA	1023	1055
12	8	23	CUAJINICUILAPA	1024	922
12	8	23	CUAJINICUILAPA	1025	902
12	8	31	FLORENCIO VILLARREAL	1350	318
12	8	31	FLORENCIO VILLARREAL	1352	722
12	8	31	FLORENCIO VILLARREAL	1353	777
12	8	31	FLORENCIO VILLARREAL	1354	250
12	8	31	FLORENCIO VILLARREAL	1355	845
12	8	31	FLORENCIO VILLARREAL	1356	856
12	8	31	FLORENCIO VILLARREAL	1357	670
12	8	40	JUAN R. ESCUDERO	1663	606
12	8	40	JUAN R. ESCUDERO	1664	542
12	8	40	JUAN R. ESCUDERO	1665	1000
12	8	40	JUAN R. ESCUDERO	1666	705
12	8	40	JUAN R. ESCUDERO	1667	969
12	8	40	JUAN R. ESCUDERO	1668	428
12	8	40	JUAN R. ESCUDERO	1669	326
12	8	40	JUAN R. ESCUDERO	1670	379
12	8	40	JUAN R. ESCUDERO	1671	116
12	8	40	JUAN R. ESCUDERO	1672	198
12	8	40	JUAN R. ESCUDERO	1673	136
12	8	40	JUAN R. ESCUDERO	1675	278
12	8	40	JUAN R. ESCUDERO	2784	793

12	8	47	OMETEPEC	1836	229
12	8	47	OMETEPEC	1837	400
12	8	47	OMETEPEC	1838	575
12	8	47	OMETEPEC	1841	310
12	8	47	OMETEPEC	1842	225
12	8	47	OMETEPEC	1846	370
12	8	54	SAN MARCOS	2086	524
12	8	54	SAN MARCOS	2087	195
12	8	54	SAN MARCOS	2089	548
12	8	54	SAN MARCOS	2090	782
12	8	54	SAN MARCOS	2091	614
12	8	57	TECOANAPA	2225	428
12	8	80	MARQUELIA	732	1070
12	8	80	MARQUELIA	747	477
12	8	80	MARQUELIA	756	1178
12	8	80	MARQUELIA	759	363
12	8	80	MARQUELIA	762	902
12	8	80	MARQUELIA	1018	350
12	8	81	JUCHITAN	731	443
12	8	81	JUCHITAN	2793	160
12	9	1	ACAPULCO DE JUAREZ	306	5856
12	9	1	ACAPULCO DE JUAREZ	310	12094
12	9	1	ACAPULCO DE JUAREZ	311	1458
12	9	1	ACAPULCO DE JUAREZ	328	1085
12	9	1	ACAPULCO DE JUAREZ	358	448
12	9	1	ACAPULCO DE JUAREZ	364	1844
12	9	1	ACAPULCO DE JUAREZ	380	1779
12	9	1	ACAPULCO DE JUAREZ	382	871
					461,987

Tamaulipas

Considerando que el distrito 06 cuenta con 11 estaciones de trabajo y a partir del indicador de capacidad máxima de atención con 58 atenciones por estación de trabajo por jornada laboral, se tiene que para cubrir un padrón de 14,828 ciudadanos, se requieren 28 días hábiles para atenderlos, por lo cual se propone una duración de como máximo dos meses, uno para captación de trámites y otro para la entrega de la credencial.

28	6	304	275
28	6	468	1276
28	6	469	1292
28	6	471	1436
28	6	472	797
28	6	908	1581
28	6	909	1283
28	6	910	1622
28	6	911	547
28	6	912	217
28	6	920	599
28	6	1283	1225
28	6	1284	1157
28	6	1738	1048
28	6	1739	473
			14,828

6. Participación de los Órganos de Vigilancia

Como parte de las atribuciones que tienen los Órganos de Vigilancia, se encuentran las relativas a vigilar la incorporación y actualización de los ciudadanos en el Padrón Electoral y en la Listas Nominales de Electores, así como vigilar que la Credencial para Votar se entregue oportunamente.

En este contexto, y con la finalidad de garantizar la transparencia en la implementación del *Plan de Contingencia* en las zonas que para tal efecto se aprueben, se propone que las Comisiones de Vigilancia Nacional, Locales y Distrital tengan una amplia participación en las diferentes acciones que se instrumenten, entre otras las de:

- ✓ Aprobar el Plan de Contingencia CNV.
- ✓ Seguimiento al Plan de Contingencia CNV CLV CDV

7. Estrategia de Atención en Campo

7.1 Operación de Módulos.

A fin de atender a la ciudadanía afectada, se propone instrumentar una estrategia de atención fundamentada en la operación de módulos:

- ✓ Atender a los ciudadanos en los módulos de atención ciudadana ya instalados.

Para el caso de los distritos del estado de Guerrero, se cuenta actualmente con la siguiente infraestructura:

- 34 Módulos de Atención Ciudadana.
- 77 Estaciones de Trabajo

Para el caso del Distrito 06 de Tamaulipas, se cuenta actualmente con la siguiente infraestructura:

- 5 Módulos de Atención Ciudadana.
- 11 Estaciones de Trabajo

7.2 Mecanismos para la Captación del Trámite.

7.2.1 Configuración del SIIRFE-MAC

Se debe configurar el MAC con la modalidad de contingencia, para ello se debe ejecutar el script administrativo:


Habilitar_opcion_contingencia-1.0.i386.rpm

Posteriormente se debe reinicializar el equipo para aceptar los cambios.

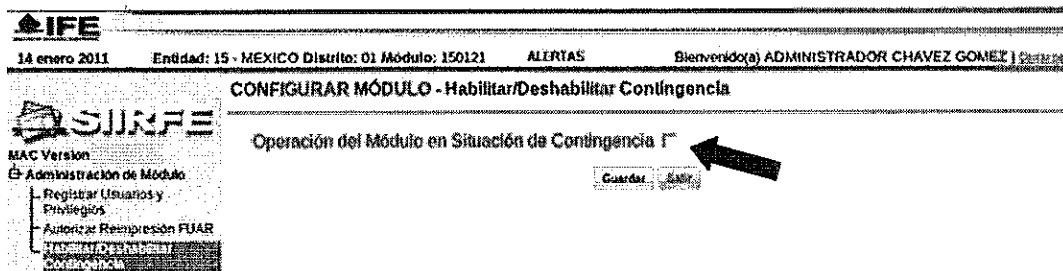
14

El administrador es el encargado de habilitar la opción de contingencia, para ello debe ingresar al sistema mediante su password.

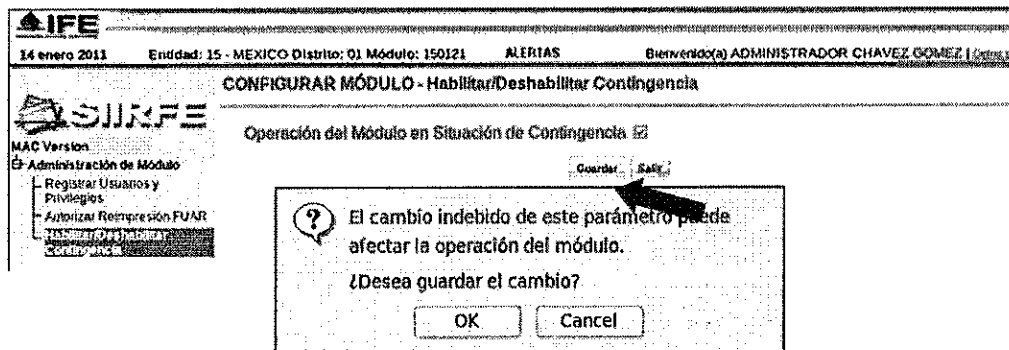
Se selecciona la liga de Habilitar/deshabilitar contingencia.



Posteriormente se debe seleccionar el combo de contingencia.



Se selecciona la opción guardar, en seguida el sistema manda el mensaje preventivo, se da clic en la opción ok.




Se acepta la operación exitosa.



7.2.2 Captura de trámites de Reposición en SIIRFE-MAC

El procedimiento para la captación de un trámite de Reposición de Credencial, en situación de contingencia, es el siguiente:

1. Cuando el ciudadano se presente en el MAC para tramitar una Reposición de su credencial, el funcionario, le solicitará exclusivamente su acta de nacimiento o carta de naturalización y procederá a la captura de sus datos en el sistema.
2. La captura de los datos del ciudadano en SIIRFE-MAC, puede ser de dos formas:
 - a. Por datos generales: se captura hora de inicio de atención, entidad del solicitante, el tipo de trámite, apellido paterno, materno y nombre; lugar de nacimiento, fecha de nacimiento, sexo e imágenes (foto, firma y huellas dactilares).



The screenshot shows the 'REGISTRO DE FUAR - Búsqueda de ciudadano' interface. It includes a sidebar menu on the left with options like 'Atención Ciudadana', 'Solicitud de Documento', and 'Registro de Documentos'. The main form contains the following fields:

- Horario de atención: [Hora] [24hrs. (hh:mm)]
- Entidad del domicilio del solicitante: [ENTIDAD]
- Fecha nacional: [Fecha]
- Clave única de elector: [Clave]
- Tipo de movimiento: [Reposición]
- Apellido paterno: [Apellido]
- Apellido materno: [Apellido]
- Nombre(s): [Nombre]
- Lugar de nacimiento: [Lugar]
- Fecha de nacimiento: [Fecha]
- Sexo: Hombre Mujer
- Imagenes: [Fotografía], [Huellas], [Firma]

- b. Por clave de elector: se captura hora de inicio de atención, entidad del solicitante, la clave de elector del ciudadano, el tipo de trámite, nombre e imágenes (foto, firma y huellas dactilares)

REGISTRO DE FUAR - Búsqueda de ciudadano

Horario inicio de atención: 00:00 - 24hrs. (Human)*

Entidad del domicilio del solicitante: 12 GUATEMALA

Clave única de elector: [SELECCIONAR UNA OPCIÓN...]

Tipo de movimiento: [SELECCIONAR UNA OPCIÓN...]

Apellido paterno: [REQUISITO]

Apellido materno: [REQUISITO]

Nombre(s): [REQUISITO]

Lugar de nacimiento: [REQUISITO]

Fecha de nacimiento: [REQUISITO] dd/mm/aaaa *

Sexo: Hombre Mujer *

Imágenes:

Fotografía: [Capturar fotografía]

Huellas: [Capturar huellas]

Firma: [Capturar firma]

3. A continuación se da clic al botón Buscar ciudadano.
4. El sistema muestra en pantalla el resultado de la búsqueda en el Padrón de la Entidad, si el registro corresponde al del ciudadano que solicita el trámite, se selecciona el apartado Identificado y se da clic al botón Continuar.

REGISTRO DE FUAR - Lista de candidatos

Como se muestra:

Identificado	Autenticación	Apellido paterno	Apellido materno	Nombre(s)	Domicilio	Fecha de nacimiento	Sexo	Clave de elector	En Lista Nominal	CURP
<input type="radio"/>	COINCIDE	GALINDO	CASTILLO	JOSE LUIS	CONDominio L 28, COL TOLOTZIN I	08/08/1967 M	M	01C0SL67080929H900	SI	GACLU70808HTLL5501

[Continuar] [Cancelar]

5. El sistema muestra el mensaje para confirmar la identificación del ciudadano, se da clic al botón OK, para seguir con el proceso.

¿Se identificó plenamente al ciudadano?

- Con esta acción, se presenta la pantalla de Generales, en la cual se complementa la información de Nivel Escolar, Ocupación, Correo electrónico, y en su caso Número Telefónico, Gemelo, Residente en el extranjero, Tipo de discapacidad y Medio informativo.

- Al dar clic al botón Siguiente, se muestra la pantalla Imágenes, en la cual se verifica la calidad de cada una de ellas y, de ser necesario se recaptura alguna de ellas.

REGISTRO DE FUAR - Capturar imágenes del ciudadano

- Se da clic al botón Siguiente para continuar con la captura del trámite.
- Se despliegan inhabilitados los datos de la Georeferencia y basta con seleccionar el botón Siguiente.

REGISTRO DE FUAR - Identificación electoral del ciudadano

[Generales](#) | [Imágenes](#) | [Georeferencia](#) | [Domicilio](#) | [Movimiento](#) | [Identificación](#) | [Declaración](#)

Entidad	Distrito
Municipio	Localidad
Sección	Manzana

[Anterior](#) | [Siguiente](#) | [Salir](#)

10. A continuación se muestra la pantalla Domicilio, en la cual se complementan los datos de tiempo de residencia en domicilio actual y referencia, posteriormente se da clic al botón Siguiente.

REGISTRO DE FUAR - Captura de domicilio del ciudadano

[Generales](#) | [Imágenes](#) | [Georeferencia](#) | [Domicilio](#) | [Movimiento](#) | [Identificación](#) | [Declaración](#)

Calle, avenida, andador, calzada, privada, edificio, carretera u otro (especificar)

Cto. No. exterior o KM No. p/letra interior

Color, bando, balcón, cemento, localidad (solo en zona rural)

Código postal Tiempo de residencia en domicilio actual
 Años Meses

Referencia (entre que calles)

[Anterior](#) | [Siguiente](#) | [Salir](#)

11. Enseguida se despliega la pantalla Movimiento, es importante mencionar que si el MAC está en línea, en este momento se presenta el resultado de la Búsqueda inicial en CECYRD.

El movimiento determinado por el sistema será Reposición de Credencial y no se debe cambiar a ningún otro, ya que de realizarse alguna modificación al tipo de trámite, el sistema solicita la información de los Medios de Identificación del ciudadano.

REGISTRO DE FUAR - Definición Movimiento

[Generales](#) | [Imágenes](#) | [Georeferencia](#) | [Domicilio](#) | [Movimiento](#) | [Identificación](#) | [Declaración](#)

Movimiento determinado por sistema

Reposición de credencial

Cambio de movimiento

Reemplazo de credencial por pérdida de vigencia

Otra selección

[Anterior](#) | [Siguiente](#) | [Salir](#)

12. Se da clic al botón Siguiente, y como resultado se despliega la pantalla Identificación, en la que se captura los datos del Medio de Identificación, en el caso de Documento de Identidad con Fotografía y Comprobante de domicilio, los datos requeridos para cada documento se presentan inhabilitados.

13. Se selecciona el botón Siguiente, y el sistema presenta la pantalla Declaratoria, en la que se indica la opción que corresponda a la situación registral del ciudadano.

14. Finalmente se da clic al botón Imprimir para obtener el FUAR.

JP

-
-
15. En el formato impreso del FUAR, los apartados de Documento de Identidad con Fotografía y Comprobante de Domicilio, mostrarán la leyenda Contingencia. En los campos que se mostraron inhabilitados en la captura, se presentan guiones.
 16. A continuación, realiza el registro de la huella y firma autógrafa en el FUAR físico, se digitaliza el acta de nacimiento o carta de naturalización y se entrega junto con el comprobante al ciudadano.

7.2.3 Flujo de Información.

Con la finalidad de garantizar una pronta respuesta a los trámites solicitados y la generación de la credencial, en los módulos de atención ciudadana que operan bajo la modalidad de fuera de línea, porque no haya conectividad en alguna sede, se deberá generar los archivos de transacciones de forma diaria o cada tercer día.

De igual forma se deberá hacer llegar los archivos de producción y lotes de credenciales de forma inmediata, para su conciliación y éstos sean puestos como disponibles.

7.3 Estrategia de Información.

Con el objetivo de informar a los ciudadanos radicados al interior de los municipios y localidades afectados por los huracanes “Ingrid” y “Manuel”, sobre las facilidades que el IFE les brinda para reponer su Credencial para Votar, acudiendo a Módulo de Atención Ciudadana con su acta de nacimiento o carta de naturalización, se propone la siguiente estrategia.

7.3.1 Aspectos a informar

Las ideas principales a informar son:

- Los ciudadanos que perdieron su Credencial para Votar como consecuencia de los huracanes “Ingrid” y “Manuel” podrán reponerla en los Módulos de Atención Ciudadana.
- El IFE brinda facilidades para que puedan recuperar su Credencial para Votar.
- Para solicitar la reposición de la Credencial para Votar en las localidades afectadas, sólo es necesario presentar el Acta de Nacimiento del ciudadano.
- Estas facilidades sólo la tendrán los ciudadanos que ya tenían su Credencial para Votar y la perdieron durante la contingencia ambiental.

7.3.2 Público objetivo

Esta Campaña de Información está dirigida a los hombres y mujeres mayores de 18 años que estén incorporados en la Lista Nominal de Electores, que hayan extraviado su Credencial para Votar a consecuencia de los huracanes “Ingrid” y “Manuel”.

7.3.3 Temporalidad

Las fechas de instrumentación de esta Campaña de Información considerará un mes y medio a partir de su aprobación por la CNV; su aplicación será, exclusivamente, al interior de las localidades y municipios afectados por los huracanes “Ingrid” y “Manuel”.

7.3.4 Medios

El Plan de contingencia 2013 se aplicará solamente en los municipios y localidades afectados por los huracanes “Ingrid” y “Manuel”, razón por la cual tiene que considerarse que las zonas geográficas en las que deberá circunscribirse la Campaña de Información son acotadas y, por ende, es necesario utilizar productos muy específicos para informar a los ciudadanos que sufrieron la pérdida de su Credencial para Votar, por las inundaciones, deslaves y derrumbes.

Al respecto, la propuesta de materiales a utilizar son los siguientes:

- **Un cartel** que informe a la ciudadanía de los municipios y localidades afectadas, la posibilidad de reponer su Credencial para Votar de forma más fácil.
- **Mensajes de perifoneo** en los cuales se enfatice el municipio y localidad afectados.
- **Mensajes para comunicadores de radio**, que puedan difundirse a través de las estaciones radiofónicas regionales, que tengan cobertura en las zonas afectadas.

7.3.5 Propuesta de productos

Los productos específicos a trabajar son los siguientes¹:

Diseño de cartel

Textos de perifoneo

Comentarios de comunicadores de radio

¹ Para el detalle ver Anexo 3



Anexos

JK

Anexo 1. Acuerdo de la Comisión Local de Vigilancia del Estado de Guerrero

FECHA DE ELABORACIÓN: 09 / OCT / 2013

REPORTE DE LA DÉCIMA SESIÓN ORDINARIA O-10-2013 DE LA COMISIÓN LOCAL DE VIGILANCIA EN EL ESTADO DE GUERRERO, CELEBRADA EL MIÉRCOLES, 09 DE OCTUBRE DE 2013

ASISTENCIA	PAN	PRD	PRI	PRD	PT	PVEM	C	PNA
PARTIDISTA	P	P	P	P	S	S	S	P

ACUERDOS ADOPTADOS

TEMA: LECTURA, Y EN SU CASO, APROBACIÓN DE LAS ACTAS DE LAS SESIONES ORDINARIA CELEBRADA EL 11 DE SEPTIEMBRE DE 2013 Y EXTRAORDINARIAS DEL 28 DE AGOSTO Y 5 DE SEPTIEMBRE DE 2013
ACUERDO 001
 SE APRUEBAN LAS ACTAS DE LAS SESIONES ORDINARIA CELEBRADAS EL 11 DE SEPTIEMBRE DE 2013, Y EXTRAORDINARIAS DEL 28 DE AGOSTO Y 5 DE SEPTIEMBRE DE 2013

POR CONSENSO DE LOS PARTIDOS POLÍTICOS.

PAN PRI PRD PT PVEM C PNA
 AP AP AP AP AP AP AP

TEMA: LECTURA Y ENTREGA DE LOS ACUERDOS ADOPTADOS POR LA COMISIONES LOCAL Y DISTRITALES DE VIGILANCIA DEL ESTADO DE GUERRERO Y ASISTENCIA PARTIDISTA EN LAS SESIONES CELEBRADAS EN SEPTIEMBRE Y OCTUBRE DE 2013, RESPECTIVAMENTE
ACUERDO 002


LOS REPRESENTANTES DE LOS PARTIDOS POLÍTICOS RATIFICAN LOS ACUERDOS DE LAS COMISIONES DISTRITALES DE VIGILANCIA 01, 04, 05, 06, 07 Y 09; EN LO QUE RESPECTA A LAS COMISIONES 02, 03 Y 08, LA COMISIÓN LOCAL DE VIGILANCIA INCLUYÓ LAS SECCIONES DEL DOCUMENTO "RELACION DE SECCIONES AFECTADAS POR EL PASO DE LOS FENOMENOS METEOROLOGICOS "INGRID Y MANUEL", ADJUNTO AL PRESENTE ACUERDO. EN TAL VIRTUD, SE RECOMIENDA A LA COMISIÓN NACIONAL DE VIGILANCIA APRUEBE EL INGRESO DE ESTAS SECCIONES AL PLAN DE CONTINGENCIA DE LOS MÓDULOS DE ATENCIÓN CIUDADANA DEL ESTADO DE GUERRERO.

POR CONSENSO DE LOS PARTIDOS POLÍTICOS.

PAN PRI PRD PT PVEM C PNA
 AP AP AP AP AP AP AP

PRESIDENTE: LIC. ALFREDO CONTRERAS ARZETA

FIRMA: _____



RELACIÓN DE SECCIONES Y MANZANAS AFECTADAS POR EL PASO DE LOS FENÓMENOS METEOROLÓGICOS "INGRID Y "MANUEL"

PÁGINA DE _____

ENTIDAD	DTTO	MUNICIPIO		SECCIÓN	LOCALIDAD		MIZ	DERIVADO DE LA SITUACIÓN SE REQUIERE IMPLEMENTAR EL PROCEDIMIENTO DE CONVENIO EN MAC'S?		JUSTIFICACIÓN
		CVE	NOMBRE		CVE	NOMBRE		SI	NO	
12	GUERRERO	01	3	ALUCHITLAN DEL PROGRESO	411	1	ALUCHITLAN	X		MANZANA INUNDADA
12	GUERRERO	01	412	ALUCHITLAN DEL PROGRESO	412	1	ALUCHITLAN	X	23,45,25,50,53,54, 17,16,19,20,16,21,22,26	MANZANA INUNDADA
12	GUERRERO	01	3	ALUCHITLAN DEL PROGRESO	413	1	ALUCHITLAN	X	7,13,30,28,31,32,20,13,21,38,5,36,14,19,11,12,34,35,1	MANZANA INUNDADA
12	GUERRERO	01	3	ALUCHITLAN DEL PROGRESO	414	1	ALUCHITLAN	X	13,32,31,2,27,14,33,15,35,4,24,34,1,22	MANZANA INUNDADA
12	GUERRERO	01	86	CHANGATA	415	86	CHANGATA	X	45,49,20,39,19,17,65,14,40,28,6,41,5,75,34,76,62	MANZANA INUNDADA
12	GUERRERO	01	3	ALUCHITLAN	415	86	CHANGATA	X	121,65,116,65,64,63,118,108,115,60,59,38,57,59	MANZANA INUNDADA
12	GUERRERO	01	3	ALUCHITLAN	416	88	SAN LORENZO	X	55,47,22,31,117,20,21,6,7,1,8,2,9	MANZANA INUNDADA
12	GUERRERO	01	3	ALUCHITLAN	416	88	SAN LORENZO	X	48,1,2,12,7,49,30,31,29,28,21,13,17,22,36,37,39,50	MANZANA INUNDADA
12	GUERRERO	01	3	ALUCHITLAN	416	88	SAN LORENZO	X	3,5,11,4,8,44,10,15,43,14,23,18,47,24,25,28,27,32,25	MANZANA INUNDADA
12	GUERRERO	01	3	ALUCHITLAN	417	98	CORRAL FALSO	X	39,53,40,41,33,55,54,42,51,52	MANZANA INUNDADA
12	GUERRERO	01	3	ALUCHITLAN	417	98	CORRAL FALSO	X	48,48,67,74,73,61,78,77,76,78,80	MANZANA INUNDADA
12	GUERRERO	01	3	ALUCHITLAN	418	17	CANTON GUERRERO	X	25,51,52,52,31,22,90,21,55,56,89,95,81	MANZANA INUNDADA
12	GUERRERO	01	3	ALUCHITLAN	419	17	CANTON GUERRERO	X	5,4,16,38,7,3,8,64,9,2,10,66,1	MANZANA INUNDADA
12	GUERRERO	01	3	ALUCHITLAN	421	86	SAN JERONIMO EL GRANDE	X	65,57,22,33,34,55,35,36,54,38,57,32,38,51	MANZANA INUNDADA
12	GUERRERO	01	3	ALUCHITLAN	421	86	SAN JERONIMO EL GRANDE	X	39,80,40,49,41,48,42,47,43,46,66,45,67,10	MANZANA INUNDADA
12	GUERRERO	01	3	ALUCHITLAN	423	4	VILLAS NICOLAS BRAVO	X	64,30,31,3,66,5,22,28	MANZANA INUNDADA
12	GUERRERO	01	3	ALUCHITLAN	423	4	VILLAS NICOLAS BRAVO	X	101,102,32,31,30,53,73,66,90,72	MANZANA INUNDADA
12	GUERRERO	01	3	ALUCHITLAN	426	10	AVAYITLE	X	71,70,47,49,26,91,10,48,16,103	MANZANA INUNDADA
12	GUERRERO	01	3	ALUCHITLAN	432	100	SAN MATEO	X	2,7,12,13,11,10,9,5,14,8,16,3	MANZANA INUNDADA
12	GUERRERO	01	3	ALUCHITLAN	434	3	SAN CRISTOBAL	X	37,2,3,7,6,4,5,15,11,10,9,24,25,27,29,34,30,33,35,31	MANZANA INUNDADA
12	GUERRERO	01	22	COYLUCA DE CATALAN	844	1	COYLUCA	X	48,64,63,37,38,64,74,62,65,91,82,61,83,43,42	MANZANA INUNDADA
12	GUERRERO	01	22	COYLUCA DE CATALAN	845	1	COYLUCA	X	73,74	MANZANA INUNDADA
12	GUERRERO	01	22	COYLUCA DE CATALAN	845	1	COYLUCA	X	66,41,28,27,68,26,25,24	MANZANA INUNDADA
12	GUERRERO	01	22	COYLUCA DE CATALAN	847	88	EL EMBARCADERO	X	45,82,42,26,61,27,83	MANZANA INUNDADA
12	GUERRERO	01	22	COYLUCA DE CATALAN	851	261	SANTO DOMINGO	X	37,21,14,15,13,8,9,40,39,7,4,3,46	MANZANA INUNDADA
12	GUERRERO	01	22	COYLUCA DE CATALAN	862	11	EL ANCON	X	44,29,143,83,79,78,44,45,724,157,71,112,75,133,181	MANZANA INUNDADA
12	GUERRERO	01	22	COYLUCA DE CATALAN	863	12	ANIMAS RIO EL ORDIO	X	1,2,3,7,8,15,14,13,36,16,13	MANZANA INUNDADA
12	GUERRERO	01	22	COYLUCA DE CATALAN	865	277	SAN TINAJAS	X	25,27,8,9,10,11,12,23,15,14,13,17,18,19,20,21	MANZANA INUNDADA
12	GUERRERO	01	22	COYLUCA DE CATALAN	865	277	SAN TINAJAS	X	1,2,3,16,9,15,10,8,7,11,14,17,16,18,23,27,22,13,12	MANZANA INUNDADA
12	GUERRERO	01	22	COYLUCA DE CATALAN	869	19	LA BALADA	X	20,28,21,6,5,25,24,4	MANZANA INUNDADA
12	GUERRERO	01	22	COYLUCA DE CATALAN	869	125	LUNTAS DEL RIO CHIQUITO	X	37,1,16,22,3,34,39,10,6,28,31,30,14,28,17	MANZANA INUNDADA
12	GUERRERO	01	22	COYLUCA DE CATALAN	870	2	AMICO DE REFORMA	X	28,2,22,23,4,3,6,7,8,9,10,11,12,13,14,15,16,17,18,18	MANZANA INUNDADA
12	GUERRERO	01	22	COYLUCA DE CATALAN	870	2	AMICO DE REFORMA	X	1,3,4,6,10,11,12,14,15,16,20,21,22,25,26,28,29,32	MANZANA INUNDADA
12	GUERRERO	01	22	COYLUCA DE CATALAN	870	2	AMICO DE REFORMA	X	34,35,36,37,38,39,40,41,42,43,44,45,46,47,48,49,51,51	MANZANA INUNDADA
12	GUERRERO	01	41	EL MONTE BRAVO	1698	6	SAN SAMBA	X	65,56,65,65,65,67,68,69,70,71,74,75,77,78,79,80,81	MANZANA INUNDADA
12	GUERRERO	01	51	PUNGARABATO	1698	20	FERROCARRIL CRUDA	X	1,2,3,4,5,6,7,8,9,10,11,12	MANZANA INUNDADA
12	GUERRERO	01	51	PUNGARABATO	1698	4	CUL TAMBARANO	X	1,2,3,4,5,6,7,8,9,10,11,12	MANZANA INUNDADA
12	GUERRERO	01	51	PUNGARABATO	1698	16	TERSA BLANCA	X	111,112,113,114,115,116,117,118,119	MANZANA INUNDADA
12	GUERRERO	01	51	PUNGARABATO	1698	16	TERSA BLANCA	X	5,12,8,4,24,25,26,28,9,27,6,32,30,10,12,28,31,11,28	MANZANA INUNDADA
12	GUERRERO	01	51	PUNGARABATO	1698	17	CHALANABANO	X	71,103,104,105,63,6,69	MANZANA INUNDADA
12	GUERRERO	01	51	PUNGARABATO	1698	17	CHALANABANO	X	1,2,3,5,6,7,8,9,10,11,12	MANZANA INUNDADA
12	GUERRERO	01	51	PUNGARABATO	1698	17	CHALANABANO	X	1,2,3,5,6,7,8,9,10,11,12	MANZANA INUNDADA
12	GUERRERO	01	51	PUNGARABATO	1698	12	SAN TINAJAS	X	8,6,13,55,6,4,2,5,65,30,51,67,52,53,59,38,1	MANZANA INUNDADA
12	GUERRERO	01	51	PUNGARABATO	1971	19	TANIGUAYUATO	X	23,24,25,26,48,104,109,49,27,119,8,87,20,39,65,64,37	MANZANA INUNDADA

RELACION DE SECCIONES Y MANZANAS AFECTADAS POR EL PASO DE LOS FENÓMENOS METEOROLÓGICOS "INGRID Y "MANUEL"

HOJA 1 DE _____

CVE	ENTIDAD	DITTO	MUNICIPIO		SECCION	LOCALIDAD		M2	PERIODO DE LA SESION QUE REQUIERE IMPLEMENTAR EL PROCEDIMIENTO DE CONTINGENCIA EN MAC'S*		JUSTIFICACION
			CVE	NOMBRE		CVE	NOMBRE		SI	NO	
12	GUERRERO	01	51	PUNGAPARAYATO	6971	5	TANGANILHATO	119,121,51,29,12,3,4,5,18,38,69,129,35,17,16,15,14,13,12,11,10,9,8,7,6,5,4,3,2,1	X		MANZANA INUNDADA
12	GUERRERO	01	51	PUNGAPARAYATO	6971	5	TANGANILHATO	119,121,51,29,12,3,4,5,18,38,69,129,35,17,16,15,14,13,12,11,10,9,8,7,6,5,4,3,2,1	X		MANZANA INUNDADA
12	GUERRERO	01	51	PUNGAPARAYATO	6972	4	SANAGUA	347,81,72,72,40,103,111,124,82,15,18,4,12,18,18,17,16,15,14,13,12,11,10,9,8,7,6,5,4,3,2,1	X		MANZANA INUNDADA
12	GUERRERO	01	55	SAN MIGUEL TOTOLAPAN	2665	1	SAN MIGUEL TOTOLAPAN	98,73,77,75,75,87,32,69,89,79	X		MANZANA INUNDADA
12	GUERRERO	01	55	SAN MIGUEL TOTOLAPAN	2665	1	SAN MIGUEL TOTOLAPAN	84,68,101,11,105,10	X		MANZANA INUNDADA
12	GUERRERO	01	55	SAN MIGUEL TOTOLAPAN	2109	1	VALLE LUZ1	8,19,39,59,89	X		MANZANA INUNDADA
12	GUERRERO	01	55	SAN MIGUEL TOTOLAPAN	2101	1	VALLE LUZ1	3,4,18,35,85,97,49,58	X		MANZANA INUNDADA
12	GUERRERO	01	55	SAN MIGUEL TOTOLAPAN	2103	1	VALLE LUZ1	12,3,4,6,7,13,19,30,33,32,38,57,28	X		MANZANA INUNDADA
12	GUERRERO	01	55	SAN MIGUEL TOTOLAPAN	2103	1	LOS BUENOS	3,5,15,16,24,33,6,14,17,37,25,38	X		MANZANA INUNDADA
12	GUERRERO	01	55	SAN MIGUEL TOTOLAPAN	2629	8	OTZAMALA	65,52,38,11,93,101	X		MANZANA INUNDADA
12	GUERRERO	01	58	TLAHEHUAPA	2630	4	SAN JUAN IMA	87,80,86,111,128,67,69,70,85	X		MANZANA INUNDADA
12	GUERRERO	01	58	TLAHEHUAPA	2630	4	SAN JUAN IMA	2,50,5,43,105,96,103,74,98,107,47,79,33,32,31	X		MANZANA INUNDADA
12	GUERRERO	01	58	TLAHEHUAPA	2630	4	TLAHEHUAPA	28,84,57,44,2,84,81,55,17,34,69	X		MANZANA INUNDADA
12	GUERRERO	01	58	TLAHEHUAPA	2637	2	PUERTO GUERRERO	38,38,28,37,38,39,29,27,18,17,8,15,19,6,5,4,102,101	X		MANZANA INUNDADA
12	GUERRERO	01	58	TLAHEHUAPA	2615	6	MINIQUIL	72,45,50,55,57,38,39,46,41	X		MANZANA INUNDADA
12	GUERRERO	01	58	TLAHEHUAPA	2618	2	MINIQUIL	43,29,38,42,39,41,40,39,38,37,36,32,49,67,46,44	X		MANZANA INUNDADA
12	GUERRERO	01	58	TLAHEHUAPA	2621	1	MINIQUIL	1,32,3,3,5,14,1,8,11	X		MANZANA INUNDADA
12	GUERRERO	01	74	ZIRANDARO	2724	1	EL UNICO DE GUADALUPE	2,11,10,9,24,38,37,44,65,91,46,47,108,45,104,91,46,4	X		MANZANA INUNDADA
12	GUERRERO	01	74	ZIRANDARO	2728	1	ZIRANDARO DE LOS CHAVEZ	68,4,33,69,70,34,35,69,70	X		MANZANA INUNDADA
12	GUERRERO	01	74	ZIRANDARO	2728	251	ZIRANDARO DE LOS CHAVEZ	2,17,4,3,7,16,15,17,9,10	X		MANZANA INUNDADA
12	GUERRERO	01	74	ZIRANDARO	2728	51	LA POZA	41,48,6,8,3,9,3,151,52,12,40,3,29,35	X		MANZANA INUNDADA
12	GUERRERO	01	74	ZIRANDARO	2728	11	ALTA	1,2,3,7,8,3,10,11,12,13,14,15,16,17,18,19,20,21	X		MANZANA INUNDADA
12	GUERRERO	02	59	TELOLAPAN			TELOLAPAN		X		VAS DE ACCESO QUE COMUNICAN A ESTAS LOCALIDADES ESTAN CORTADAS
12	GUERRERO	03	011	ATOVAC DE ALVAREZ	6812		VERIFICAR TODAS LAS MANZANAS		X		DESIAVES DE CERRO Y DANOS EN VAS DE COMUNICACION
12	GUERRERO	03	011	ATOVAC DE ALVAREZ	615		VERIFICAR TODAS LAS MANZANAS		X		DESIAVES DE CERRO Y DANOS EN VAS DE COMUNICACION
12	GUERRERO	03	011	ATOVAC DE ALVAREZ	619		VERIFICAR TODAS LAS MANZANAS		X		DESIAVES DE CERRO Y DANOS EN VAS DE COMUNICACION
12	GUERRERO	03	011	ATOVAC DE ALVAREZ	6821		VERIFICAR TODAS LAS MANZANAS		X		DESIAVES DE CERRO Y DANOS EN VAS DE COMUNICACION
12	GUERRERO	03	011	ATOVAC DE ALVAREZ	622		VERIFICAR TODAS LAS MANZANAS		X		DESIAVES DE CERRO Y DANOS EN VAS DE COMUNICACION
12	GUERRERO	03	011	ATOVAC DE ALVAREZ	6823		VERIFICAR TODAS LAS MANZANAS		X		DESIAVES DE CERRO Y DANOS EN VAS DE COMUNICACION
12	GUERRERO	03	011	ATOVAC DE ALVAREZ	6824		VERIFICAR TODAS LAS MANZANAS		X		DESIAVES DE CERRO Y DANOS EN VAS DE COMUNICACION
12	GUERRERO	03	011	ATOVAC DE ALVAREZ	6845		VERIFICAR TODAS LAS MANZANAS		X		DESIAVES DE CERRO Y DANOS EN VAS DE COMUNICACION
12	GUERRERO	03	011	ATOVAC DE ALVAREZ	6846		VERIFICAR TODAS LAS MANZANAS		X		DESIAVES DE CERRO Y DANOS EN VAS DE COMUNICACION
12	GUERRERO	03	011	ATOVAC DE ALVAREZ	6847		VERIFICAR TODAS LAS MANZANAS		X		DESIAVES DE CERRO Y DANOS EN VAS DE COMUNICACION
12	GUERRERO	03	011	ATOVAC DE ALVAREZ	6858		VERIFICAR TODAS LAS MANZANAS		X		DESIAVES DE CERRO Y DANOS EN VAS DE COMUNICACION
12	GUERRERO	03	011	ATOVAC DE ALVAREZ	6864		VERIFICAR TODAS LAS MANZANAS		X		DESIAVES DE CERRO Y DANOS EN VAS DE COMUNICACION
12	GUERRERO	03	011	ATOVAC DE ALVAREZ	6865		VERIFICAR TODAS LAS MANZANAS		X		DESIAVES DE CERRO Y DANOS EN VAS DE COMUNICACION
12	GUERRERO	03	011	ATOVAC DE ALVAREZ	6868		VERIFICAR TODAS LAS MANZANAS		X		DESIAVES DE CERRO Y DANOS EN VAS DE COMUNICACION
12	GUERRERO	03	011	ATOVAC DE ALVAREZ	6869		VERIFICAR TODAS LAS MANZANAS		X		DESIAVES DE CERRO Y DANOS EN VAS DE COMUNICACION
12	GUERRERO	03	014	BENITO JUAREZ	0765		VERIFICAR TODAS LAS MANZANAS		X		DESIAVES DE CERRO Y DANOS EN VAS DE COMUNICACION
12	GUERRERO	03	014	BENITO JUAREZ	0768		VERIFICAR TODAS LAS MANZANAS		X		DESIAVES DE CERRO Y DANOS EN VAS DE COMUNICACION

RELACIÓN DE SECCIONES Y MANZANAS AFECTADAS POR EL PASO DE LOS FENÓMENOS METEOROLÓGICOS "INGRID Y MANUEL"

HOLA Y DE

ESTADO	DTTO	MUNICIPIO		SECCION	LOCALIDAD		MZE	DERIVADO DE LA SITUACION, SE REQUIERE REVISAR EL ELEMENTO DE IMPACTACION EN CONTINGENCIA EN MAC'S?		JUSTIFICACION					
		CVE	NOMBRE		CVE	NOMBRE		SI	NO						
GUERRERO	03	12	BENTO JUAREZ	0770	COAHUAYUTLA DE JOSE MARIA IZAZAK	0016	TOMATAL	5, 14, 23, 27, 39, 48	X	MANZANA INUNDADA					
											0771	0028	1, 2, 3, 4, 5, 6, 7, 8, 9, 10, 11, 12, 13, 14, 15	X	MANZANA INUNDADA
											0772	0007	1, 35, 32, 6, 5, 28, 13, 27, 18, 17, 14, 17, 15, 16	X	MANZANA INUNDADA
											0773	0005	18, 37, 43, 51, 52, 50, 48, 44, 38, 26, 23	X	MANZANA INUNDADA
											0774	0030	TODAS	X	MANZANA INUNDADA
											0775	0002	TODAS	X	MANZANA INUNDADA
											0776	0002	TODAS	X	MANZANA INUNDADA
											0777	0016	TODAS	X	MANZANA INUNDADA
											0800	23	18, 18, 20, 21, 22, 23, 24	X	MANZANA INUNDADA
											801	6	9989	X	MANZANA INUNDADA
											802	96	9989	X	MANZANA INUNDADA
											803	168	1, 2, 3, 4, 5, 6	X	MANZANA INUNDADA
											804	192	9989	X	MANZANA INUNDADA
											805	75	1, 6, 7, 16, 17	X	MANZANA INUNDADA
											806	173	9989	X	MANZANA INUNDADA
											807	200	9989	X	MANZANA INUNDADA
											808	16	1, 3, 5, 7, 15, 16, 19, 20, 29, 37, 38	X	MANZANA INUNDADA
											809	216	9989	X	MANZANA INUNDADA
											812	179	9989	X	MANZANA INUNDADA
											813	133	9989	X	MANZANA INUNDADA
											814	120	1, 2, 3, 4, 5, 6, 17	X	MANZANA INUNDADA
											817	52	3, 7, 14, 15, 16, 17, 18, 19, 20	X	MANZANA INUNDADA
											818	107	9989	X	MANZANA INUNDADA
											819	122	9989	X	MANZANA INUNDADA
											1591	1	69, 72	X	MANZANA INUNDADA
											1592	1	106, 107, 108, 109, 112, 119, 121, 122, 123	X	MANZANA INUNDADA
											1594	1	111, 137, 143, 148, 154, 173	X	MANZANA INUNDADA
											1595	1	69, 71, 103	X	MANZANA INUNDADA
											1597	1	111, 118, 125, 133, 126, 136, 74	X	MANZANA INUNDADA
											1598	1	101, 102, 103, 104, 109, 128, 124	X	MANZANA INUNDADA
											1599	1	105, 107, 122, 152, 152, 163, 164	X	MANZANA INUNDADA
											1600	1	41, 46, 48	X	MANZANA INUNDADA
											1601	1	5, 21, 17, 30	X	MANZANA INUNDADA
											1604	1	1, 7, 15, 27, 40	X	MANZANA INUNDADA
											1605	1	59, 70, 81, 93, 94, 96	X	MANZANA INUNDADA
											1608	1	124, 125, 126, 127, 118, 117, 116, 155, 154, 156	X	MANZANA INUNDADA
1613	1	96, 102, 103, 104, 105, 106, 107	X	MANZANA INUNDADA											
1617	1	64, 72, 70, 98, 105, 112, 113	X	MANZANA INUNDADA											
1619	1	127, 128, 129, 131, 132, 133, 134, 135, 136, 137, 138	X	MANZANA INUNDADA											
1620	1	66, 70, 108, 111	X	MANZANA INUNDADA											
1621	1	25, 51, 78, 80	X	MANZANA INUNDADA											
1623	1	26, 87	X	MANZANA INUNDADA											

RELACION DE SECCIONES Y MANZANAS AFECTADAS POR EL PASO DE LOS FENÓMENOS METEOROLÓGICOS "INGRID Y "MANUEL"

PÁGINA 1 DE 2

ENTIDAD	OTTO	MUNICIPIO		SECCION	LOCALIDAD		M2	DERIVADO DE LA SITUACION QUE REQUIERE EL PROCEDIMIENTO EN CONTINGENCIA EN "MAC-S"		JUSTIFICACION
		CVE	NOMBRE		CVE	NOMBRE		SI	NO	
GUERRERO	03	38	ZIHUATANEJO DE AZULETA	1824	1	ZIHUATANEJO	41,85,51,79	X		FALTA VERIFICAR MANZANAS EN ZONAS DE ALTO RIESGO, POR DERRUMBES Y DESLAVES
	03	39	ZIHUATANEJO DE AZULETA	1825	1	ZIHUATANEJO	24,101,133,103	X		FALTA VERIFICAR MANZANAS EN ZONAS DE ALTO RIESGO, POR DERRUMBES Y DESLAVES
	03	39	ZIHUATANEJO DE AZULETA	1828	1	ZIHUATANEJO	14,18,58,105,107,108,117,106	X		FALTA VERIFICAR MANZANAS EN ZONAS DE ALTO RIESGO, POR DERRUMBES Y DESLAVES
	03	39	ZIHUATANEJO DE AZULETA	1830	1	ZIHUATANEJO	8989	X		FALTA VERIFICAR MANZANAS EN ZONAS DE ALTO RIESGO, POR DERRUMBES Y DESLAVES
	03	39	ZIHUATANEJO DE AZULETA	1835	1	ZIHUATANEJO	35,2,3,81,82,83,86	X		FALTA VERIFICAR MANZANAS EN ZONAS DE ALTO RIESGO, POR DERRUMBES Y DESLAVES
	03	39	ZIHUATANEJO DE AZULETA	1836	1	ZIHUATANEJO	51,87,81	X		FALTA VERIFICAR MANZANAS EN ZONAS DE ALTO RIESGO, POR DERRUMBES Y DESLAVES
	03	39	ZIHUATANEJO DE AZULETA	1848	172	SAN MIGUELITO	26,28,33,39,42	X		MANZANA INUNDADA
	03	48	PELATLAN	1875	001	PELATLAN	TODAS	X		MANZANA INUNDADA
	03	48	PELATLAN	1877	001	PELATLAN	TODAS	X		MANZANA INUNDADA
	03	48	PELATLAN	1883	001	PELATLAN	TODAS	X		MANZANA INUNDADA
	03	48	PELATLAN	1882	001	PELATLAN	48,47,72,78,81,82,83,85,73	X		MANZANA INUNDADA
	03	48	PELATLAN	1883	001	PELATLAN	86,72,70,16,58,40,17,18	X		MANZANA INUNDADA
03	48	PELATLAN	1888	001	PELATLAN	TODAS	X		MANZANA INUNDADA	
03	48	PELATLAN	1889	001	PELATLAN	TODAS	X		MANZANA INUNDADA	
03	48	PELATLAN	1893	001	PELATLAN	78,85	X		MANZANA INUNDADA	
03	48	PELATLAN	1911	001	SAN LERONIMITO	TODAS	X		MANZANA INUNDADA	
03	58	TECPAN DE GALEANA	2262	001	TECPAN DE GALEANA	TODAS	X		MANZANA INUNDADA	
03	58	TECPAN DE GALEANA	2265	001	TECPAN DE GALEANA	78,101,73,97,91,96,93,50,88,48,48	X		MANZANA INUNDADA	
03	58	TECPAN DE GALEANA	2264	001	TECPAN DE GALEANA	TODAS	X		MANZANA INUNDADA	
03	58	TECPAN DE GALEANA	2265	001	TECPAN DE GALEANA	TODAS	X		MANZANA INUNDADA	
03	58	TECPAN DE GALEANA	2268	001	TECPAN DE GALEANA	TODAS	X		MANZANA INUNDADA	
03	58	TECPAN DE GALEANA	2267	001	TECPAN DE GALEANA	TODAS	X		MANZANA INUNDADA	
03	58	TECPAN DE GALEANA	2268	001	TECPAN DE GALEANA	TODAS	X		MANZANA INUNDADA	
03	58	TECPAN DE GALEANA	2268	001	TECPAN DE GALEANA	TODAS	X		MANZANA INUNDADA	
03	58	TECPAN DE GALEANA	2270	001	TECPAN DE GALEANA	64,101,22,4,12,93,97,3,102,85,20,99	X		MANZANA INUNDADA	
03	58	TECPAN DE GALEANA	2274	001	TECPAN DE GALEANA	11,17,16,22	X		MANZANA INUNDADA	
03	58	TECPAN DE GALEANA	2274	001	TECPAN DE GALEANA	67,17,18,19,87,51,96,11,20	X		MANZANA INUNDADA	
03	58	TECPAN DE GALEANA	2274	003	INDUJO	105,103,65,55,105,104,112,103	X		MANZANA INUNDADA	
03	58	TECPAN DE GALEANA	2306	0008	SAN LUIS LA LOMA	121,118,94,117,102,109,108,189,86,717,0,96,97,54,90	X		MANZANA INUNDADA	
03	58	TECPAN DE GALEANA	2309	0007	SAN LUIS SAN PEDRO	3,8,9,13,14	X		MANZANA INUNDADA	
03	58	TECPAN DE GALEANA	2317	0160	OLIO DE AGUA	3,8,9,13,14	X		MANZANA INUNDADA	
03	58	TECPAN DE GALEANA	2330	0040	PELATLAN	14,8,9,10,2,1,7,5,34,32,13,38	X		MANZANA INUNDADA	
03	58	TECPAN DE GALEANA	2622	1	LA UNION	531,59,65,69,71,83,93,105,105,109	X		VERIFICAR MANZANAS EN ZONAS DE ALTO RIESGO, POR DERRUMBES Y DESLAVES	
03	58	LA UNION DE ISIDORO MONTES DE OCA	2623	1	ZIHUATANEJO	24,91,113,117,118,118,121	X		VERIFICAR MANZANAS EN ZONAS DE ALTO RIESGO, POR DERRUMBES Y DESLAVES	
03	58	LA UNION DE ISIDORO MONTES DE OCA	2624	1	ZIHUATANEJO	4,3,10,17,24,7,74,75,77,91	X		VERIFICAR MANZANAS EN ZONAS DE ALTO RIESGO, POR DERRUMBES Y DESLAVES	
03	58	LA UNION DE ISIDORO MONTES DE OCA	2625	148	BARRANCA DE SANDIEGO	8989	X		FOR INUNDACION Y DANOS EN VIAS DE COMUNICACION	
03	58	LA UNION DE ISIDORO MONTES DE OCA	2626	103	LA NORIA	10,11,12,15,16	X		FOR INUNDACION Y DANOS EN VIAS DE COMUNICACION	
03	58	LA UNION DE ISIDORO MONTES DE OCA	2627	134	PUERTA DE BENITEZ	9,10,11	X		FOR INUNDACION Y DANOS EN VIAS DE COMUNICACION	
03	58	LA UNION DE ISIDORO MONTES DE OCA	2628	90	MAGUIETES	9,10,11	X		FOR INUNDACION Y DANOS EN VIAS DE COMUNICACION	
03	58	LA UNION DE ISIDORO MONTES DE OCA	2629	88	EL MARQUILLO	9,10,11	X		FOR INUNDACION Y DANOS EN VIAS DE COMUNICACION	
03	58	LA UNION DE ISIDORO MONTES DE OCA	2630	90	MAGUIETES	2,3,13,14,16	X		FOR INUNDACION Y DANOS EN VIAS DE COMUNICACION	
03	58	LA UNION DE ISIDORO MONTES DE OCA	2631	15	BARRANCA DE MARQUELEJO	2,3,13,14,16	X		FOR INUNDACION Y DANOS EN VIAS DE COMUNICACION	
03	58	LA UNION DE ISIDORO MONTES DE OCA	2632	143	BARRANCA DE CUCHARATEPEC	8,9,16,30,34,22,28	X		FOR INUNDACION Y DANOS EN VIAS DE COMUNICACION	
03	58	LA UNION DE ISIDORO MONTES DE OCA	2633	143	BARRANCA DE CUCHARATEPEC	8,9,16,30,34,22,28	X		FOR INUNDACION Y DANOS EN VIAS DE COMUNICACION	
03	58	LA UNION DE ISIDORO MONTES DE OCA	2634	81	JUNTAS DEL RIO	1,8,13,14	X		MANZANA INUNDADA	
03	58	LA UNION DE ISIDORO MONTES DE OCA	2634	0167	LAS TAMACUAS	TODAS	X		MANZANA INUNDADA	
03	58	LA UNION DE ISIDORO MONTES DE OCA	2639	0168	ZACATULA	1,20,21,23,21,32,27	X		MANZANA INUNDADA	
03	58	LA UNION DE ISIDORO MONTES DE OCA	2639	88	LOMAS DE HUARICHO	7,8,28,29,23	X		FOR INUNDACION Y VIAS DE COMUNICACION	
03	58	LA UNION DE ISIDORO MONTES DE OCA	2638	50	COTQUILLA	3,10,11,12	X		FOR INUNDACION Y VIAS DE COMUNICACION	
03	58	LA UNION DE ISIDORO MONTES DE OCA	2638	156	ZORQUA	30,31,33,34,38	X		FOR INUNDACION Y VIAS DE COMUNICACION	

RELACIÓN DE SECCIONES Y MANZANAS AFECTADAS POR EL PASO DE LOS FENÓMENOS METEOROLÓGICOS "INGRID Y "MANUEL."

HRA-1 DE _____

ENTIDAD	DTO	MUNICIPIO		SECCIÓN		LOCALIDAD		M2	JUSTIFICACIÓN
		CVE	NOMBRE	CVE	NOMBRE	CVE	NOMBRE		
12	GUERRERO	03	068	LA UNIÓN DE ISIDORO MONTES DE OC	2840	0089	EL NARANJITO	8.23,35,24,34,25,35,32,28,27,25	MANZANA INUNDADA
12	GUERRERO	03	069	LA UNIÓN DE ISIDORO MONTES DE OC	2841	0149	SAN FRANCISCO	10,11,12,18,17,22,27,28,20,26	MANZANA INUNDADA
12	GUERRERO	03	089	LA UNIÓN DE ISIDORO MONTES DE OC	2842	0002	PETACALCO	TODAS	VERIFICAR MANZANAS EN ZONAS DE ALTO RIESGO, POR DERRUMBES Y DESLAVES.
12	GUERRERO	03	089	LA UNIÓN DE ISIDORO MONTES DE OC	2843	80	JOLUTA	1,5,13,29,66	VERIFICAR MANZANAS EN ZONAS DE ALTO RIESGO, POR DERRUMBES Y DESLAVES.
12	GUERRERO	03	089	LA UNIÓN DE ISIDORO MONTES DE OC	2844	185	BARRANCA DE SAN MIGUEL	5959	VERIFICAR MANZANAS EN ZONAS DE ALTO RIESGO, POR DERRUMBES Y DESLAVES.
12	GUERRERO	03	089	LA UNIÓN DE ISIDORO MONTES DE OC	2845	28	EL CENTRAL	5959	VERIFICAR MANZANAS EN ZONAS DE ALTO RIESGO, POR DERRUMBES Y DESLAVES.
12	GUERRERO	03	089	LA UNIÓN DE ISIDORO MONTES DE OC	2846	35	LA PUERTA	2,3,7,8,13,14,16	VERIFICAR MANZANAS EN ZONAS DE ALTO RIESGO, POR DERRUMBES Y DESLAVES.
12	GUERRERO	03	089	LA UNIÓN DE ISIDORO MONTES DE OC	2847	169	EL TIBON	3,8,12,14,15,24,27,31	VERIFICAR MANZANAS EN ZONAS DE ALTO RIESGO, POR DERRUMBES Y DESLAVES.
12	GUERRERO	04	001	ACAPULCO DE JUAREZ	277	1	ACAPULCO		FALTA VERIFICAR A NIVEL MANZANA
12	GUERRERO	04	001	ACAPULCO DE JUAREZ	334	54	LOMAS DE SAN JUAN		FALTA VERIFICAR A NIVEL MANZANA
12	GUERRERO	04	001	ACAPULCO DE JUAREZ	335	5	KILOMETRO 30		FALTA VERIFICAR A NIVEL MANZANA
12	GUERRERO	04	001	ACAPULCO DE JUAREZ	336	5	KILOMETRO 31		FALTA VERIFICAR A NIVEL MANZANA
12	GUERRERO	04	001	ACAPULCO DE JUAREZ	337	5	ACAPULCO		FALTA VERIFICAR A NIVEL MANZANA
12	GUERRERO	04	001	ACAPULCO DE JUAREZ	338	6	ACAPULCO		FALTA VERIFICAR A NIVEL MANZANA
12	GUERRERO	04	001	ACAPULCO DE JUAREZ	343	7	ACAPULCO		FALTA VERIFICAR A NIVEL MANZANA
12	GUERRERO	04	001	ACAPULCO DE JUAREZ	343	8	ACAPULCO		FALTA VERIFICAR A NIVEL MANZANA
12	GUERRERO	04	001	ACAPULCO DE JUAREZ	343	9	ACAPULCO		FALTA VERIFICAR A NIVEL MANZANA
12	GUERRERO	04	001	ACAPULCO DE JUAREZ	343	10	ACAPULCO		FALTA VERIFICAR A NIVEL MANZANA
12	GUERRERO	04	001	ACAPULCO DE JUAREZ	345	11	ACAPULCO		FALTA VERIFICAR A NIVEL MANZANA
12	GUERRERO	04	001	ACAPULCO DE JUAREZ	345	12	ACAPULCO		FALTA VERIFICAR A NIVEL MANZANA
12	GUERRERO	04	001	ACAPULCO DE JUAREZ	347	13	ACAPULCO		FALTA VERIFICAR A NIVEL MANZANA
12	GUERRERO	05	20	COPLANATOTAC	872	18	OZCOINGO	35,13,14	AUMENTO EN EL CAUDAL DEL RIO
12	GUERRERO	05	20	COPLANATOTAC	879	29	TILACOATEPEC	5959	DERRUMBES SOBRE LA LOCALIDAD
12	GUERRERO	05	20	COPLANATOTAC	881	2	ASUNCIÓN	5959	DERRUMBES SOBRE LA LOCALIDAD
12	GUERRERO	05	20	COPLANATOTAC	881	7	COPLANATOTAC	5959	DERRUMBES SOBRE LA LOCALIDAD
12	GUERRERO	05	002	MALINALTEPEC	1701	23	SALUBERNA	5959	ASENTAMIENTO DE ESTRUCTURA DE VIVIENDAS
12	GUERRERO	05	042	MALINALTEPEC	1701	28	MOYTEPEC	2,27,25	ASENTAMIENTO DE ESTRUCTURA DE VIVIENDAS
12	GUERRERO	05	042	MALINALTEPEC	1702	43	TEPEYAC	1,7,6,9,15,16,8,12,14	EN RIESGO DE POSIBLE DERRUMBES DE LOCALIDAD.
12	GUERRERO	05	44	METLATONOC	1752	47	UNIÓN DELAS PERAS	5959	EN RIESGO DE POSIBLE DERRUMBES DE LOCALIDAD.
12	GUERRERO	05	44	METLATONOC	1752	105	PUEBLO VIEJO	5959	DERRUMBES SOBRE LA LOCALIDAD
12	GUERRERO	05	44	METLATONOC	1753	30	LIANO DE TEPEHUJUE	5959	DERRUMBES SOBRE LA LOCALIDAD
12	GUERRERO	05	44	METLATONOC	1753	86	ZAPOTE CAEZON	5959	DERRUMBES SOBRE LA LOCALIDAD
12	GUERRERO	05	63	TILACOACHISTLAHUACA	2523	9	JICAYAN DE TOVAR	17,6,9,15,16,8,12,14	AUMENTO EN EL CAUDAL DEL RIO
12	GUERRERO	05	084	TILACOAPA	2523	7	TILACOAPA	69,33,29,36,97,60,63,37,65,69	AUMENTO EN EL CAUDAL DEL RIO
12	GUERRERO	05	084	TILACOAPA	2531	3	CARRIZAL	5959	EN RIESGO DE POSIBLE DERRUMBES DE LOCALIDAD.
12	GUERRERO	05	084	TILACOAPA	2531	22	EL MANGO	5959	EN RIESGO DE POSIBLE DERRUMBES DE LOCALIDAD.
12	GUERRERO	05	084	TILACOAPA	2531	22	TOTOMAXTLAHUCA	24,25,30,19,20,14	MANZANAS QUE DESAPARECIERON POR EL AUMENTO DEL CAUDAL DEL RIO
12	GUERRERO	05	084	TILACOAPA	2531	24	XOCHTLAHUACA	13,14,15,16,17	MANZANAS QUE DESAPARECIERON POR EL AUMENTO DEL CAUDAL DEL RIO
12	GUERRERO	05	084	TILACOAPA	2531	34	AGUA ZARCA	5959	EN RIESGO DE POSIBLE DERRUMBES DE LOCALIDAD.
12	GUERRERO	05	076	ACATEPEC	2703	76	ZONTECOMAPA	1,2,2,4,19,12,11,8,14,22,12,13,23,20,18	AUMENTO EN EL CAUDAL DEL RIO
12	GUERRERO	05	076	ACATEPEC	2706	87	LOMA MAGUET	5959	DERRUMBES SOBRE LA LOCALIDAD
12	GUERRERO	05	076	ACATEPEC	2717	24	CERRO PELON	5959	DERRUMBES SOBRE LA LOCALIDAD
12	GUERRERO	05	076	ACATEPEC	2718	24	CERRO PELON	5959	DERRUMBES SOBRE LA LOCALIDAD
12	GUERRERO	05	076	ACATEPEC	2718	137	SAN JUAN DE AGUA	5959	DERRUMBES SOBRE LA LOCALIDAD
12	GUERRERO	05	076	ACATEPEC	2718	83	PLAN CALO DE AGUA	5959	DERRUMBES SOBRE LA LOCALIDAD

RELACION DE SECCIONES Y MANZANAS AFECTADAS POR EL PASO DE LOS FENÓMENOS METEOROLÓGICOS "INGRID Y "MANUEL"

HOJA 1 DE _____

ENTIDAD	DTTO	MUNICIPIO		SECCION	LOCALIDAD		M2	REQUERIDO PARA EL PROCEDIMIENTO DE CONTINGENCIA EN MANZANAS		JUSTIFICACION	
		CVE	NOMBRE		CVE	NOMBRE		SI	NO		
GUERRERO	05	078	ACATEPEC	2765	94	EL TEOCOTE	5893	X		DESCRIBE SOBRE LA LOCALIDAD QUE SE ENCONTRA EN LA LOCALIDAD	
	12	078	ACATEPEC	2766	95	ZILAGUOTA	5893	X		DESCRIBE SOBRE LA LOCALIDAD	
	12	078	ILATELCO	1712	1	ILATELCO	48,58,63,69,24,6,5	X		MANZANAS INUNDADAS	
	12	078	ILATELCO	2787	3	EL ASERAFADERO	17,18,1,15,3,5,10,14,13	X		MANZANAS INUNDADAS	
	12	078	COCHOAPA EL GRANDE	1748	10	SAN RAFAEL	20,17,18,16,8,8,4,15,13,11,12,19,21	X		ASENTAMIENTO DE ESTRUCTURA DE VIVIENDAS.	
	12	078	COCHOAPA EL GRANDE	1750	91	SAN MIGUEL AMOLTEPEC VIEJO	6889	X		MANZANAS INUNDADAS	
	12	078	COCHOAPA EL GRANDE	1758	57	LOMA CANOA	6889	X		MANZANAS INUNDADAS	
	12	078	COCHOAPA EL GRANDE	1761	93	RIO ENCALONADO	5,6,1	X		MANZANAS INUNDADAS	
	12	06	28	CHILAPA DE ALVAREZ	1200	88	MEZCALCHINGO	-	X		LAS VAS DE ACCESO QUE COMUNICAN A ESTAS LOCALIDADES ESTAN CORTADAS
	12	06	28	CHILAPA DE ALVAREZ	1201	88	COYULA	-	X		LAS VAS DE ACCESO QUE COMUNICAN A ESTAS LOCALIDADES ESTAN CORTADAS
	12	06	28	CHILAPA DE ALVAREZ	1202	117	SAN MARCOS	-	X		LAS VAS DE ACCESO QUE COMUNICAN A ESTAS LOCALIDADES ESTAN CORTADAS
	12	06	28	CHILAPA DE ALVAREZ	1203	117	EL PAZOTE	-	X		LAS VAS DE ACCESO QUE COMUNICAN A ESTAS LOCALIDADES ESTAN CORTADAS
12	06	30	EDUARDO NERI	1325	17	MAZAPA	-	X		LAS VAS DE ACCESO QUE COMUNICAN A ESTAS LOCALIDADES ESTAN CORTADAS	
12	06	30	EDUARDO NERI	1326	7	AMATITLAN	-	X		LAS VAS DE ACCESO QUE COMUNICAN A ESTAS LOCALIDADES ESTAN CORTADAS	
12	06	30	EDUARDO NERI	1328	12	CARRIZALILLO	-	X		LAS VAS DE ACCESO QUE COMUNICAN A ESTAS LOCALIDADES ESTAN CORTADAS	
12	06	34	HUAMANTLAN	1438	3	CONHUACON	-	X		LAS VAS DE ACCESO QUE COMUNICAN A ESTAS LOCALIDADES ESTAN CORTADAS	
12	06	34	HUAMANTLAN	1439	8	SANTA CRUZ	-	X		LAS VAS DE ACCESO QUE COMUNICAN A ESTAS LOCALIDADES ESTAN CORTADAS	
12	06	30	HUAMANTLAN	1320	1	MEZCALA	-	X		LAS VAS DE ACCESO QUE COMUNICAN A ESTAS LOCALIDADES ESTAN CORTADAS	
12	06	30	EDUARDO NERI	1321	3	MEZCALA	-	X		LAS VAS DE ACCESO QUE COMUNICAN A ESTAS LOCALIDADES ESTAN CORTADAS	
12	06	30	EDUARDO NERI	1324	3	MEZCALA	-	X		LAS VAS DE ACCESO QUE COMUNICAN A ESTAS LOCALIDADES ESTAN CORTADAS	
12	07	021	COYUCA DE BENTEZ	0883	0001	COYUCA	53,93,98,97,98,99,117,148,149,151,177,178,184,203,2	X		MANZANA INUNDADA	
12	07	021	COYUCA DE BENTEZ	0886	0016	AURELIO V. GUINTO	1,4,9,20,29,38,48,57,53,54,55,56,57,58	X		ALGUNAS MANZANAS INUNDADAS	
12	07	021	COYUCA DE BENTEZ	0889	0001	COYUCA	53,94,95,98,97,98,99,81,98,93,94,95,98,71,70,98,48,4	X		MANZANA INUNDADA	
12	07	021	COYUCA DE BENTEZ	0891	0050	FELICIDAD DE ROSALES	TODAS	X		ACCESO BLOQUEADO Y ALGUNAS MANZANAS MODIFICADAS	
12	07	021	COYUCA DE BENTEZ	0893	0084	SANTA ROSA DE LIMA	TODAS	X		ACCESO BLOQUEADO	
12	07	021	COYUCA DE BENTEZ	0894	0085	SAN JOSE MOSCOTON	TODAS	X		ACCESO BLOQUEADO	
12	07	021	COYUCA DE BENTEZ	0899	0028	LOS OMBIENTOS	TODAS	X		ALGUNAS MANZANAS INUNDADAS	
12	07	021	COYUCA DE BENTEZ	0900	0028	AMATITLAN	TODAS	X		ACCESO BLOQUEADO	
12	07	021	COYUCA DE BENTEZ	0901	0102	VALLE DEL RIO	TODAS	X		ACCESO BLOQUEADO	
12	07	021	COYUCA DE BENTEZ	0902	0047	EL ESPINALILLO	TODAS	X		ALGUNAS MANZANAS INUNDADAS	
12	07	021	COYUCA DE BENTEZ	0903	0045	LAS LOMAS	TODAS	X		ALGUNAS MANZANAS INUNDADAS	
12	07	021	COYUCA DE BENTEZ	0904	0022	EL BELICO	TODAS	X		ALGUNAS MANZANAS INUNDADAS	
12	07	021	COYUCA DE BENTEZ	0905	0045	EL EMBARCADERO	TODAS	X		ALGUNAS MANZANAS INUNDADAS	
12	07	029	CHILPANCINGO DE LOS BRAVO	1204	0001	CHILPANCINGO	1,382,148,387,391,73,392,124,46,41,76,95,127	X		ALGUNAS MANZANAS INUNDADAS	
12	07	029	CHILPANCINGO DE LOS BRAVO	1212	0001	CHILPANCINGO	1,5,84,107,31,107,118,109,152,115,177	X		MANZANA INUNDADA	
12	07	029	CHILPANCINGO DE LOS BRAVO	1213	0001	CHILPANCINGO	542,66,372,417,228,254,107,108	X		MANZANA INUNDADA	
12	07	029	CHILPANCINGO DE LOS BRAVO	1214	0001	CHILPANCINGO	20	X		MANZANA INUNDADA	
12	07	029	CHILPANCINGO DE LOS BRAVO	1221	0001	CHILPANCINGO	4,24	X		MANZANA INUNDADA	
12	07	029	CHILPANCINGO DE LOS BRAVO	1238	0001	CHILPANCINGO	41,42	X		MANZANA INUNDADA	
12	07	029	CHILPANCINGO DE LOS BRAVO	1261	0001	CHILPANCINGO	7	X		MANZANA INUNDADA	
12	07	029	CHILPANCINGO DE LOS BRAVO	1271	0001	CHILPANCINGO	101,76,40,60,61,62,107,85	X		ALGUNAS MANZANAS INUNDADAS	
12	07	029	CHILPANCINGO DE LOS BRAVO	1273	0020	ANUILICA	TODAS	X		ACCESO BLOQUEADO	
12	07	029	CHILPANCINGO DE LOS BRAVO	1274	0020	COL. HELIODORO CAST.	TODAS	X		ACCESO BLOQUEADO	
12	07	029	CHILPANCINGO DE LOS BRAVO	1275	0022	CHAUJIPAN	TODAS	X		ACCESO BLOQUEADO	
12	07	029	CHILPANCINGO DE LOS BRAVO	1276	0089	SAN VICENTE	TODAS	X		ACCESO BLOQUEADO	

RELACIÓN DE SECCIONES Y MANZANAS AFECTADAS POR EL PASO DE LOS FENÓMENOS METEOROLÓGICOS "INGRID Y "MANUEL"

PÁGINA 1 DE 15

ENTIDAD	OTGO		MUNICIPIO		SECCIÓN	LOCALIDAD		MZ	DERIVADO DE LA SITUACIÓN, SE REQUIERE EL PROCEDIMIENTO DE COORDINACIÓN EN MAC'S?		JUSTIFICACIÓN
	CVE	NOMBRE	CVE	NOMBRE		CVE	NOMBRE		SI	NO	
GUERRERO	07	029	CHILPANANGO DE LOS BRAVO	1277	0715	CIAPAZANGO	TODAS	X	ACCESO BLOQUEADO		
	07	029	CHILPANANGO DE LOS BRAVO	1278	0044	TEPECHICOTLAN	117, 118, 122, 48, 80, 81, 119, 121, 76, 81	X	ALGUNAS MANZANAS INUNDADAS Y ACCESO BLOQUEADO		
	07	029	CHILPANANGO DE LOS BRAVO	1279	0008	PETAQUILLAS	46, 86, 20, 53, 53, 138, 134	X	MANZANA INUNDADA		
	07	029	CHILPANANGO DE LOS BRAVO	1280	0008	PETAQUILLAS	144	X	MANZANA INUNDADA		
	07	029	CHILPANANGO DE LOS BRAVO	1281	0008	PETAQUILLAS		X	MANZANA INUNDADA		
	07	029	CHILPANANGO DE LOS BRAVO	1282	0004	LACRAGUE DE CATALAN		X	ALGUNAS MANZANAS INUNDADAS		
	07	029	CHILPANANGO DE LOS BRAVO	1283	0010	AGUA HERRANDEZ		X	ALGUNAS MANZANAS INUNDADAS		
	07	029	CHILPANANGO DE LOS BRAVO	1285	0025	EL FRESNO	TODAS	X	ACCESO BLOQUEADO Y ACCESO BLOQUEADO		
	07	029	CHILPANANGO DE LOS BRAVO	1289	0025	PALO BLANCO		X	ALGUNAS MANZANAS INUNDADAS		
	07	029	CHILPANANGO DE LOS BRAVO	1290	0013	TAMAYUALCO		X	ALGUNAS MANZANAS INUNDADAS Y ACCESO BLOQUEADO		
	07	029	CHILPANANGO DE LOS BRAVO	1291	0024	L.A ESPERANZA		X	ACCESO BLOQUEADO		
07	029	CHILPANANGO DE LOS BRAVO	1292	0028	INSIGNATAYAG	TODAS	X	ACCESO BLOQUEADO			
07	029	CHILPANANGO DE LOS BRAVO	1293	0040	SANTA BARBARA	TODAS	X	ACCESO BLOQUEADO			
07	029	CHILPANANGO DE LOS BRAVO	1294	0037	SAN CRISTOBAL		X	ALGUNAS MANZANAS INUNDADAS Y ACCESO BLOQUEADO			
07	029	CHILPANANGO DE LOS BRAVO	1295	0018	COACOYULILO		X	ACCESO BLOQUEADO			
07	029	CHILPANANGO DE LOS BRAVO	1296	0018	COACOYULILO		X	ACCESO BLOQUEADO			
07	029	CHILPANANGO DE LOS BRAVO	1297	0018	COACOYULILO		X	ACCESO BLOQUEADO			
07	029	CHILPANANGO DE LOS BRAVO	1298	0018	COACOYULILO		X	ACCESO BLOQUEADO			
07	029	CHILPANANGO DE LOS BRAVO	1299	0018	COACOYULILO		X	ACCESO BLOQUEADO			
07	029	CHILPANANGO DE LOS BRAVO	1300	0017	EL CRUELAR	TODAS	X	ACCESO BLOQUEADO			
07	045	MOCHITLAN	1769	0003	COATOMATITLAN		X	ACCESO BLOQUEADO			
07	045	MOCHITLAN	1770	0019	SAN MIGUEL		X	ACCESO BLOQUEADO			
07	045	MOCHITLAN	1772	0021	TLAGOTEPEC	TODAS	X	ACCESO BLOQUEADO			
07	045	MOCHITLAN	1773	0022	TLAGOTITLANAPA	TODAS	X	ACCESO BLOQUEADO			
07	045	MOCHITLAN	1774	0023	TLAPACHOLAPA	TODAS	X	ACCESO BLOQUEADO			
07	045	MOCHITLAN	1775	0004	COAXTLAHUACAN	TODAS	X	ACCESO BLOQUEADO			
07	045	MOCHITLAN	1777	0021	SAN PEDRO LA AGUA	TODAS	X	ACCESO BLOQUEADO			
07	045	MOCHITLAN	1778	0005	LAGUNA SAN FCC.	TODAS	X	ACCESO BLOQUEADO			
07	045	MOCHITLAN	1783	0005	CHIAHUICLA	TODAS	X	ACCESO BLOQUEADO			
07	045	MOCHITLAN	1783	0027	ZINTLANAPA	TODAS	X	ACCESO BLOQUEADO			
07	045	MOCHITLAN	1783	0017	EL RINCON DE TLANACHOLAPA	TODAS	X	ACCESO BLOQUEADO Y PARTE DE LA COMUNIDAD DESTRUIDA			
07	052	QUECHULTENANGO	1880	0038	LAGUNA DE SAN ISIDRO	TODAS	X	ACCESO BLOQUEADO			
07	052	QUECHULTENANGO	1881	0051	SAN MARTIN	TODAS	X	ACCESO BLOQUEADO			
07	052	QUECHULTENANGO	1881	0040	OXTOCAPA	TODAS	X	ACCESO BLOQUEADO			
07	052	QUECHULTENANGO	1882	0074	ZOVAPICO	TODAS	X	ACCESO BLOQUEADO			
07	052	QUECHULTENANGO	1883	0027	JUXTLAHUACA	TODAS	X	ACCESO BLOQUEADO			
07	052	QUECHULTENANGO	1884	0012	COACOTIAPA	TODAS	X	ACCESO BLOQUEADO			
07	052	QUECHULTENANGO	1885	0054	SANTA FE	TODAS	X	ACCESO BLOQUEADO			
07	052	QUECHULTENANGO	1887	0032	MEXCALTEPEC	TODAS	X	ACCESO BLOQUEADO			
07	052	QUECHULTENANGO	1888	0006	AZATEPEC	TODAS	X	ACCESO BLOQUEADO			
07	052	QUECHULTENANGO	1889	0004	EL AGUACATE	TODAS	X	ACCESO BLOQUEADO			
07	052	QUECHULTENANGO	1890	0070	EL TULE	TODAS	X	ACCESO BLOQUEADO			
07	052	QUECHULTENANGO	1891	0083	TLANCUILLICO	TODAS	X	ACCESO BLOQUEADO			
07	052	QUECHULTENANGO	1892	0076	ZAPALCO	TODAS	X	ACCESO BLOQUEADO			
07	052	QUECHULTENANGO	1893	0035	SAN MARIANITAS	TODAS	X	ACCESO BLOQUEADO			
07	052	QUECHULTENANGO	1894	0028	TICHUAYALO	TODAS	X	ACCESO BLOQUEADO			
07	052	QUECHULTENANGO	1895	0034	NANQUILA	TODAS	X	ACCESO BLOQUEADO			
07	052	QUECHULTENANGO	1897	0019	COATOMATITLAN	TODAS	X	ACCESO BLOQUEADO			

RELACION DE SECCIONES Y MANZANAS AFECTADAS POR EL PASO DE LOS FENÓMENOS METEOROLÓGICOS "INGRID Y "MANUEL"

HOJA 1 DE

ENTIDAD	DITTO	MUNICIPIO		SECCIÓN	LOCALIDAD		M2	PREVIADO DE LA SITUACIÓN SE REQUIERE EL PROCEDIMIENTO DE CONTINGENCIA EN MAR 97		JUSTIFICACIÓN
		CVE	NOMBRE		CVE	NOMBRE		SI	NO	
12	GUERRERO	07	052 QUECHULTENANGO	1998	0018 TEOQUILAPA	TODAS		X		ACCESO BI OQUEADO
12	GUERRERO	07	052 QUECHULTENANGO	1999	0005 AGUACA TEPEC	TODAS		X		ACCESO BI OQUEADO
12	GUERRERO	07	052 QUECHULTENANGO	2000	0068 TOLXILAHUACA	TODAS		X		ACCESO BI OQUEADO
12	GUERRERO	07	052 QUECHULTENANGO	2001	0075 LA LAJA	TODAS		X		ACCESO BI OQUEADO
12	GUERRERO	07	052 QUECHULTENANGO	2002	0053 SANTA CRUZ	TODAS		X		ACCESO BI OQUEADO
12	GUERRERO	07	052 QUECHULTENANGO	2003	0073 XOCOTITLAN	TODAS		X		ACCESO BI OQUEADO
12	GUERRERO	07	052 QUECHULTENANGO	2004	0072 XOCOTITLAN	TODAS		X		ACCESO BI OQUEADO
12	GUERRERO	07	052 QUECHULTENANGO	2005	0044 LA CROTA	TODAS		X		ACCESO BI OQUEADO
12	GUERRERO	07	052 QUECHULTENANGO	2006	0043 SAN JOSE	TODAS		X		ACCESO BI OQUEADO
12	GUERRERO	07	052 QUECHULTENANGO	2008	0059 TEZANTLA	TODAS		X		ACCESO BI OQUEADO
12	GUERRERO	07	052 QUECHULTENANGO	2009	0013 COACOVIL	TODAS		X		ACCESO BI OQUEADO
12	GUERRERO	07	052 QUECHULTENANGO	2010	0057 TEJORUO	TODAS		X		ACCESO BI OQUEADO
12	GUERRERO	07	052 QUECHULTENANGO	2011	0038 NARANJUELO	TODAS		X		ACCESO BI OQUEADO
12	GUERRERO	07	052 QUECHULTENANGO	2012	0047 PUEBLO VIEJO	TODAS		X		ACCESO BI OQUEADO
12	GUERRERO	07	052 QUECHULTENANGO	2013	0053 NACAXTLAN	TODAS		X		ACCESO BI OQUEADO
12	GUERRERO	07	052 QUECHULTENANGO	2041	0072 XOCOTITLAN	TODAS	118,89,90,72,62,153,84,111,109	X		ACCESO BI OQUEADO
12	GUERRERO	07	052 TIXTLA DE GUERRERO	2481	0051 TIXTLA		38,64,21,72,31	X		MANZANA INUNDADA
12	GUERRERO	07	052 TIXTLA DE GUERRERO	2482	0051 TIXTLA		67,61,3,69,58,45	X		MANZANA INUNDADA
12	GUERRERO	07	052 TIXTLA DE GUERRERO	2486	0051 TIXTLA		40,47,39,31,55,57,59,25,21,27,33,60,19,43	X		MANZANA INUNDADA
12	GUERRERO	07	052 TIXTLA DE GUERRERO	2488	0051 TIXTLA		27,33,22,23,34,23,29,35,24,39,45,37,1,49,38,45,50	X		MANZANA INUNDADA
12	GUERRERO	07	052 TIXTLA DE GUERRERO	2489	0051 TIXTLA		1,2,8,9,10,11	X		MANZANA INUNDADA
12	GUERRERO	07	052 TIXTLA DE GUERRERO	2490	0051 TIXTLA		4,7,9	X		MANZANA INUNDADA
12	GUERRERO	07	052 TIXTLA DE GUERRERO	2491	0051 TIXTLA		3,12,13,19,18,17,4,47	X		MANZANA INUNDADA
12	GUERRERO	07	052 TIXTLA DE GUERRERO	2505	0014 EL POTRERO	TODAS		X		ACCESO BI OQUEADO
12	GUERRERO	07	052 TIXTLA DE GUERRERO	2506	0014 EL POTRERO	TODAS		X		ACCESO BI OQUEADO
12	GUERRERO	07	052 TIXTLA DE GUERRERO	2508	0018 MANZANAPA	TODAS		X		ACCESO BI OQUEADO
12	GUERRERO	07	052 TIXTLA DE GUERRERO	2509	0018 MANZANAPA	TODAS		X		ACCESO BI OQUEADO
12	GUERRERO	08	13 AZOYU	780	8 EL ARENAL	TODAS		X		INCOMUNICADA(TODA LA SECCION)
12	GUERRERO	08	13 AZOYU	781	10 BANCO DE ORO	TODAS		X		INCOMUNICADA(TODA LA SECCION)
12	GUERRERO	08	23 CUANICUILAPA	1009	13 CERRO DE LAS TABLAS		1,2,3,4,5,6,7,8,9,10,11,12,15,16,18,18,21,22,23,24,25	X		MANZANA INUNDADA
12	GUERRERO	08	23 CUANICUILAPA	1010	17 COMALTEPEC		10,11,12,13,14,15,16,17,18,19,20,21,22,23,24,25,26,27	X		MANZANA INUNDADA
12	GUERRERO	08	23 CUANICUILAPA	1023	2 SAN NICOLAS	TODAS		X		MANZANA INUNDADA
12	GUERRERO	08	23 CUANICUILAPA	1024	2 SAN NICOLAS	TODAS		X		MANZANA INUNDADA
12	GUERRERO	08	031 FLORENCIO VILLARREAL	1965	0028 PLAYA LARGA	TODAS		X		INCOMUNICADA (TODA LA SECCION)
12	GUERRERO	08	031 FLORENCIO VILLARREAL	1966	0011 DUMATRO BANCOS	TODAS		X		INCOMUNICADA (TODA LA SECCION)
12	GUERRERO	08	031 FLORENCIO VILLARREAL	1967	0025 LOS TALARINOS	TODAS		X		INCOMUNICADA (TODA LA SECCION)
12	GUERRERO	08	031 FLORENCIO VILLARREAL	1968	0025 LOS TALARINOS	TODAS		X		INCOMUNICADA (TODA LA SECCION)
12	GUERRERO	08	031 FLORENCIO VILLARREAL	1969	0027 PICO DEL MONTE	TODAS		X		INCOMUNICADA (TODA LA SECCION)
12	GUERRERO	08	031 FLORENCIO VILLARREAL	1970	0008 BOCA DEL RIO	TODAS		X		INCOMUNICADA (TODA LA SECCION)
12	GUERRERO	08	031 FLORENCIO VILLARREAL	1971	0014 EL PUENTE	TODAS		X		INCOMUNICADA (TODA LA SECCION)
12	GUERRERO	08	040 JUAN R. ESCUDERO	1983	0013 POTRERO ORIENTAL	TODAS		X		INCOMUNICADA (TODA LA SECCION)
12	GUERRERO	08	040 JUAN R. ESCUDERO	1984	0009 PALO GORDO	TODAS		X		INCOMUNICADA (TODA LA SECCION)
12	GUERRERO	08	040 JUAN R. ESCUDERO	1985	0021 TLAYOLAPA	TODAS		X		INCOMUNICADA (TODA LA SECCION)
12	GUERRERO	08	040 JUAN R. ESCUDERO	1986	0021 TLAYOLAPA	TODAS		X		INCOMUNICADA (TODA LA SECCION)
12	GUERRERO	08	040 JUAN R. ESCUDERO	1987	0019 EL TERRERO	TODAS		X		INCOMUNICADA (TODA LA SECCION)
12	GUERRERO	08	040 JUAN R. ESCUDERO	1988	0019 EL TERRERO	TODAS		X		INCOMUNICADA (TODA LA SECCION)
12	GUERRERO	08	040 JUAN R. ESCUDERO	1989	0019 EL TERRERO	TODAS		X		INCOMUNICADA (TODA LA SECCION)
12	GUERRERO	08	040 JUAN R. ESCUDERO	1990	0018 EL TABACAL	TODAS		X		INCOMUNICADA (TODA LA SECCION)

RELACION DE SECCIONES Y MANZANAS AFECTADAS POR EL PASO DE LOS FENÓMENOS METEOROLÓGICOS "INGRID Y "MANUEL"

PÁGINA 1 DE _____

ENTIDAD	DITTO	MUNICIPIO		SECCIÓN	LOCALIDAD		MZ	DERIVADO DE LA SITUACIÓN SE REQUIERE IMPLEMENTAR EL PROCEDIMIENTO DE CONTINGENCIA EN MAAS?		JUSTIFICACIÓN	
		CVE	NOMBRE		CVE	NOMBRE		SI	NO		
12	GUERRERO	08	040	JUAN R. ESCUDERO	1659	0006	MICHAPÁ	TODAS	X	NO	INCOMUNICADA TODA LA SECCIÓN
12	GUERRERO	08	040	JUAN R. ESCUDERO	1670	0007	OMITLÁN	TODAS	X	X	INCOMUNICADA TODA LA SECCIÓN
12	GUERRERO	08	040	JUAN R. ESCUDERO	1671	0017	EL TEFELUJE	TODAS	X	X	INCOMUNICADA TODA LA SECCIÓN
12	GUERRERO	08	040	JUAN R. ESCUDERO	1672	0011	LAS PINAS	TODAS	X	X	INCOMUNICADA TODA LA SECCIÓN
12	GUERRERO	08	040	JUAN R. ESCUDERO	1673	0020	EL CROCOCHUTE	TODAS	X	X	INCOMUNICADA TODA LA SECCIÓN
12	GUERRERO	08	040	JUAN R. ESCUDERO	1674	0032	CHACALAPA DE LOS BRAVO	TODAS	X	X	INCOMUNICADA TODA LA SECCIÓN
12	GUERRERO	08	47	OMETEPEG	1836	31	LA LIBERTAD	1,2,3,4,5,6,7,8,9,10,11,12,13,14,15	X	X	MANZANA INUNDADA
12	GUERRERO	08	47	OMETEPEG	1837	21	LAS ISLARIAS	1,2,3,4,5,6,7,8,9,10,11,12,13,14,15,16,17,18,19,20,21,22,23	X	X	MANZANA INUNDADA
12	GUERRERO	08	47	OMETEPEG	1838	0558	VISTA HERMOSA	TODAS	X	X	INCOMUNICADA TODA LA SECCIÓN
12	GUERRERO	08	47	OMETEPEG	1841	26	CHARCO DE LA PUERTA	2,3,4,5,6,7,8,9,10,11,12,13,14,15,16,17,18,19,20,21,22,23,24,25	X	X	MANZANA INUNDADA
12	GUERRERO	08	47	OMETEPEG	1842	54	EL TAMARINDO	1,2,4,6,7,8,9,10,11,12,13,14,15,16,17,18,19,20	X	X	MANZANA INUNDADA
12	GUERRERO	08	47	OMETEPEG	1846	10	EL CAPRICHIO	2,3,4,5,6,7,8,9,10,11,12,13,14,15,16,17,18,19,20,21,2	X	X	MANZANA INUNDADA
12	GUERRERO	08	054	SAN MARCOS	2088	0081	TECOMATE PESQUERIA	TODAS	X	X	INCOMUNICADA TODA LA SECCIÓN
12	GUERRERO	08	054	SAN MARCOS	2089	0077	SANTO DOMINGO	TODAS	X	X	INCOMUNICADA TODA LA SECCIÓN
12	GUERRERO	08	054	SAN MARCOS	2089	0071	SAN JOSE GUATEMALA	TODAS	X	X	INCOMUNICADA TODA LA SECCIÓN
12	GUERRERO	08	054	SAN MARCOS	2090	0033	ESTERO VERDE	TODAS	X	X	INCOMUNICADA TODA LA SECCIÓN
12	GUERRERO	08	054	SAN MARCOS	2091	0038	LAS LECHUGAS	TODAS	X	X	INCOMUNICADA TODA LA SECCIÓN
12	GUERRERO	08	057	TECOANAPA	2225	0024	LOCHOPÁ	TODAS	X	X	INCOMUNICADA TODA LA SECCIÓN
12	GUERRERO	08	080	MARQUEJUA	732	0008	ZOTAYTLÁN	TODAS	X	X	INCOMUNICADA TODA LA SECCIÓN
12	GUERRERO	08	080	MARQUEJUA	747	0007	ITZAPÁN	TODAS	X	X	INCOMUNICADA TODA LA SECCIÓN
12	GUERRERO	08	080	MARQUEJUA	747	0007	ITZAPÁN	TODAS	X	X	INCOMUNICADA TODA LA SECCIÓN
12	GUERRERO	08	080	MARQUEJUA	759	0008	LA GUARDALUPE	TODAS	X	X	INCOMUNICADA TODA LA SECCIÓN
12	GUERRERO	08	080	MARQUEJUA	762	0002	BARRA DE TECOANAPA	TODAS	X	X	INCOMUNICADA TODA LA SECCIÓN
12	GUERRERO	08	080	MARQUEJUA	1018	0005	LA GENZA	TODAS	X	X	INCOMUNICADA TODA LA SECCIÓN
12	GUERRERO	08	081	LUCHITÁN	731	0008	RAYITO DE LUNA	TODAS	X	X	INCOMUNICADA TODA LA SECCIÓN
12	GUERRERO	08	081	LUCHITÁN	739	0022	VISTA HERMOSA	TODAS	X	X	INCOMUNICADA TODA LA SECCIÓN
12	GUERRERO	09	001	ACAPULCO DE JUAREZ	305	1	ACAPULCO	TODAS	X	X	MANZANA INUNDADA
12	GUERRERO	09	001	ACAPULCO DE JUAREZ	310	1	ACAPULCO	TODAS	X	X	MANZANA INUNDADA
12	GUERRERO	09	001	ACAPULCO DE JUAREZ	311	1	ACAPULCO	TODAS	X	X	MANZANA INUNDADA
12	GUERRERO	09	001	ACAPULCO DE JUAREZ	328	8	VENTA VIEJA	TODAS	X	X	MANZANA INUNDADA
12	GUERRERO	09	001	ACAPULCO DE JUAREZ	359	24	CACAHUATEPEC	TODAS	X	X	MANZANA INUNDADA
12	GUERRERO	09	001	ACAPULCO DE JUAREZ	364	8	AGUASCALIENTES	TODAS	X	X	MANZANA INUNDADA
12	GUERRERO	09	001	ACAPULCO DE JUAREZ	380	69	LOMAS DE CHAPULTEPEC	TODAS	X	X	MANZANA INUNDADA
12	GUERRERO	09	001	ACAPULCO DE JUAREZ	382	17	BARRA VIEJA	TODAS	X	X	MANZANA INUNDADA

NOTA: CABE SEÑALAR QUE DEBIDO A QUE LA MAYOR PARTE DEL ESTADO FUE AFECTADA POR LOS EVENTOS SEÑALADOS, AUN SE CONTINUA REALIZANDO LA VERIFICACION DE LA INFORMACION SOLICITADA. AJUNADO A ELLO ES IMPORTANTE SEÑALAR QUE HAY MUNICIPIOS QUE SIGUEN INCOMUNICADOS Y EN OTROS MAS LA CONTINGENCIA CONTINUA POR LA LLEGADA DE NUEVOS FENOMENOS METEOROLOGICOS, COMO ES EL CASO DE TEXTLA DE GUERRERO EN DONDE AL DIA DE HOY CONTINUAN LAS INUNDACIONES.

AUTORIZÓ



DIRECCIÓN EJECUTIVA DEL REGISTRO FEDERAL DE ELECTORES
 COORDINACIÓN DE OPERACIÓN EN CAMPO
 DIRECCIÓN DE CARTOGRAFÍA ELECTORAL

RELACION DE SECCIONES Y MANZANAS AFECTADAS POR EL PASO DE LOS FENOMENOS METEOROLOGICOS "INGRID Y "MANUEL "

HORA 1 DE _____

ENTIDAD	DITTO	MUNICIPIO		SECCION	LOCALIDAD		MZ	SITUACION DE LA SITUACION SE REQUIERE IMPLEMENTAR EL PROCEDIMIENTO DE CONTINGENCIA EN T/MAC S?		JUSTIFICACION
		CVE	NOMBRE		CVE	NOMBRE		S	NO	

VOCAL ESTATAL DEL REGISTRO FEDERAL DE ELECTORES

Anexo 2. Informe Técnico Contingencia Meteorológica en el 06 Distrito Electoral Federal en el Estado de Tamaulipas



**INFORME TÉCNICO
CONTINGENCIA METEOROLÓGICA EN
EL 06 DISTRITO ELECTORAL FEDERAL
EN EL ESTADO DE TAMAULIPAS**

SEPTIEMBRE de 2013.

INTRODUCCIÓN

En virtud del evento meteorológico “Ingrid” que se suscitó en forma reciente en algunos municipios en el estado de Tamaulipas, la 06 Junta Distrital Ejecutiva del estado de Tamaulipas realizó un operativo de reconocimiento, a fin de detectar en su caso, la necesidad de solicitar un operativo especial para que los ciudadanos afectados con la pérdida de sus credenciales para votar con fotografía y otra documentación personal, puedan obtener una reposición de su Credencial para Votar con Fotografía a través de un procedimiento especial aplicable para estos casos de contingencia en los módulos de atención ciudadana del Instituto Federal Electoral.

Por lo tanto los días 26 y 27 de septiembre se realizó un recorrido de supervisión por los municipios de El Mante, Xicoténcatl, González, Ocampo y Soto la Marina con el propósito de verificar la situación actual en las localidades donde se presentó alguna afectación derivada de dicho evento.

A continuación se presenta el reporte con los resultados obtenidos, derivado de dichas supervisiones.

TAMAULIPAS 06 DISTRITO

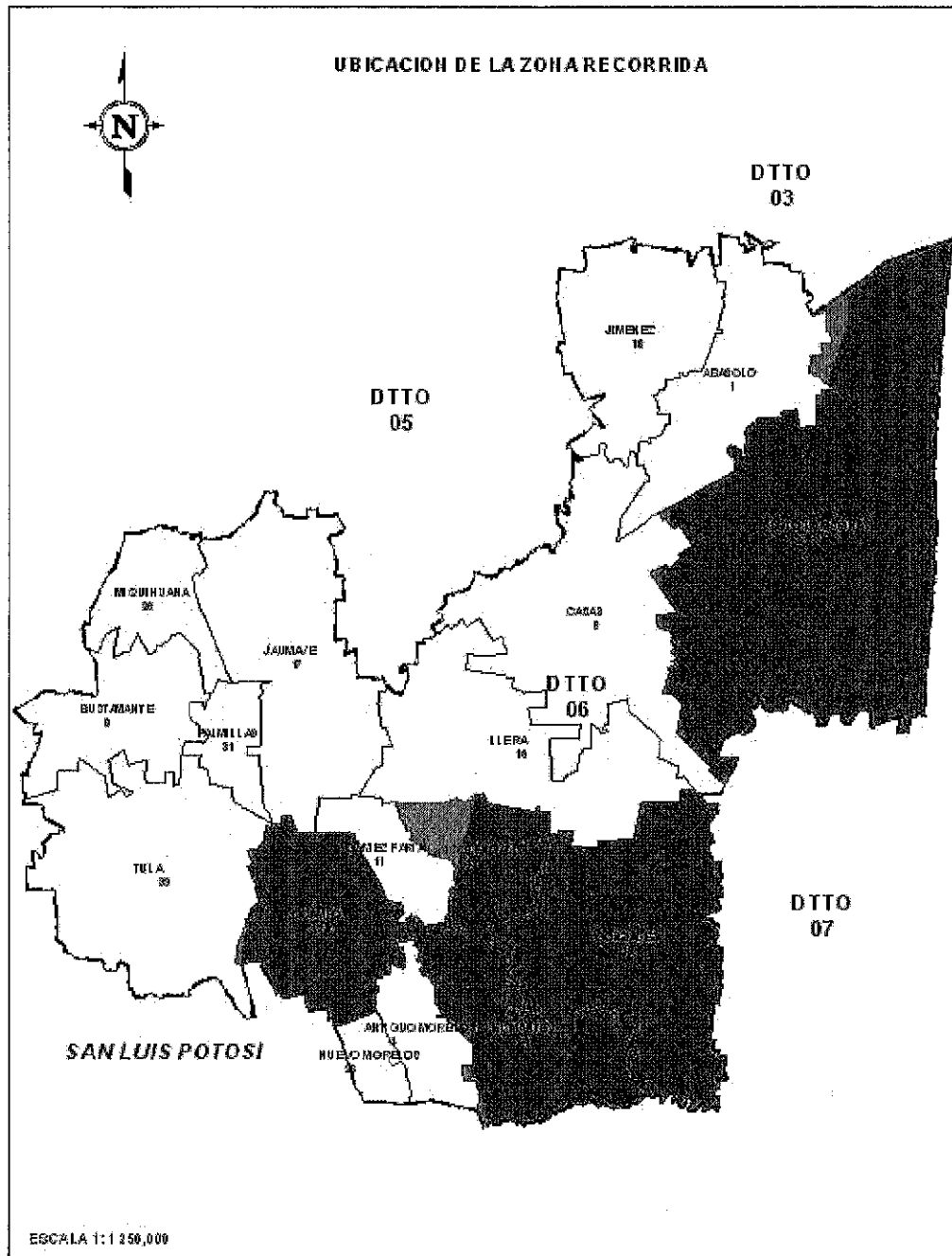
El operativo fue desplegado en 16 secciones electorales de los municipios de El Mante, Xicoténcatl, Gonzalez, Ocampo y Soto la Marina del 06 Distrito Electoral. Cabe destacar que para el recorrido de campo se contó con la colaboración del Vocal Ejecutivo, el Encargado del despacho de la Vocalía del Registro Federal de Electores, un Técnico Cartógrafo distrital y el técnico de campo distrital. Como parte de la estrategia para el levantamiento de la información, se recorrió las zonas detectando visualmente localidades afectadas.

Las localidades y colonias que fueron recorridas en el operativo de campo son las que a continuación se detallan:

Municipio	sección	Localidad	Clave de localidad	manzanas
Gonzalez 012	0304	Felipe Carrillo Puerto	0096	Todas las manzanas de la localidad
El Mante 021	0468	El Limón	0004	Todas las manzanas de la localidad
		ex hacienda Bella Vista	0238	
		Tejeda	0194	
		Bella Vista	0019	
		La hermosa	0348	
		el pintor	0349	
	0469	El Limón	0004	Todas las manzanas de la localidad
		Magdaleno Aguilar	0239	
		Manuel Ávila Camacho	0071	
	0470	Palmas	0116	
		Ignacio Allende	0084	
		San Miguel de la Mora	0168	
	0471	Benito Juárez	0020	
		Tanchipa	0191	
La Vega		0205		
20 de Noviembre		0206		

El Mante 021	0471	Porvenir del campesino	0129	
		Las Magdalenas	0095	
		Francisco Villa	0067	
	0472	La Gloria	0075	
		Congregación la Mora	0103	
		Francisco I. Madero	0066	
		Ignacio Manuel Altamirano	0085	
		La Mora	0243	
		Jose María Morelos	0088	
		Loma saca de agua	0244	
Ocampo 029	0908	Ocampo	0001	15, 21, 22, 28, 29, 35, 50, 51, 62, 68, 69, 76, 78, 79, 80, 81, 82, 83, 85, 89, 90, 91, 93, 94, 96, 97, 99, 101, 102, 103, 104 y 105
	0909	Ocampo	0001	08, 09, 20, 21, 22, 32, 33, 39, 45, 46, 47, 49, 66, 82, 83, 84, 85, 86, 87, 88, 89, 90, 91, 92, 99, 106, 107, 108 y 109
	0910	Ocampo	0001	01, 02, 08, 09, 10, 16, 19, 23, 30, 36, 38, 70, 99, 101, 102, 103, 104, 105, 106, 107, 108, 109, 111, 112, 113, 114, 115, 116, 117, 118, 119, 121, 122, 123, 124, 125, 126, 127 y 128
	0911	Ocampo	0001	Todas las manzanas de la sección
	0912	Ocampo	0001	Todas las manzanas de la sección
	0920	Paso Real de Morelos (La puente)	0096	
Soto la Marina 037	1283	Soto la Marina	0001	50, 58 y 59
	1284	Soto la Marina	0001	49

Xicoténcatl 043	1738	Mártires de río Blanco	0101	17, 24, 25, 26, 27
	1739	Alianza Agraria	0009	
		Arturo Benítez	0256	
		Ampl. San Miguel	0014	
		Ampl. La Mora	0013	

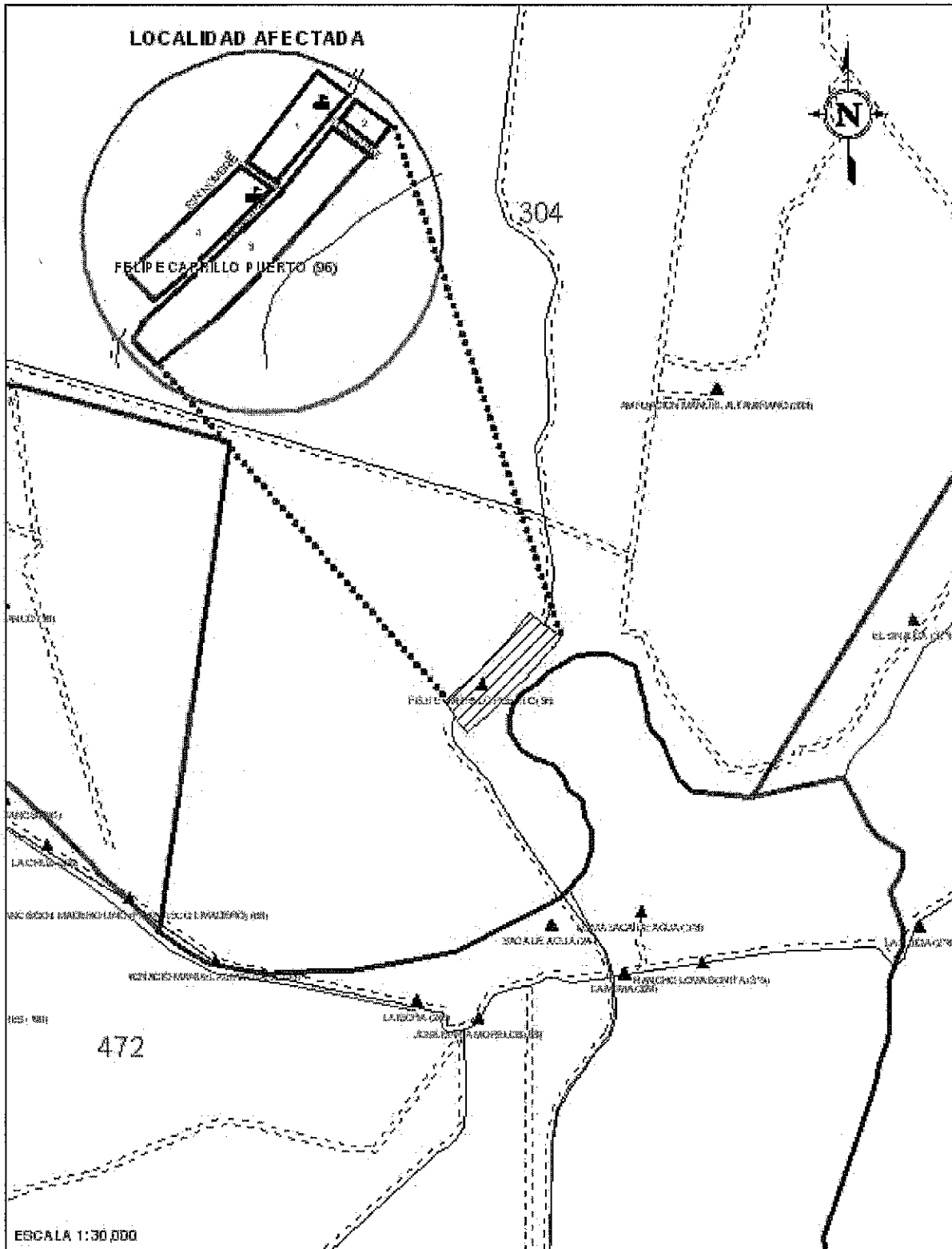


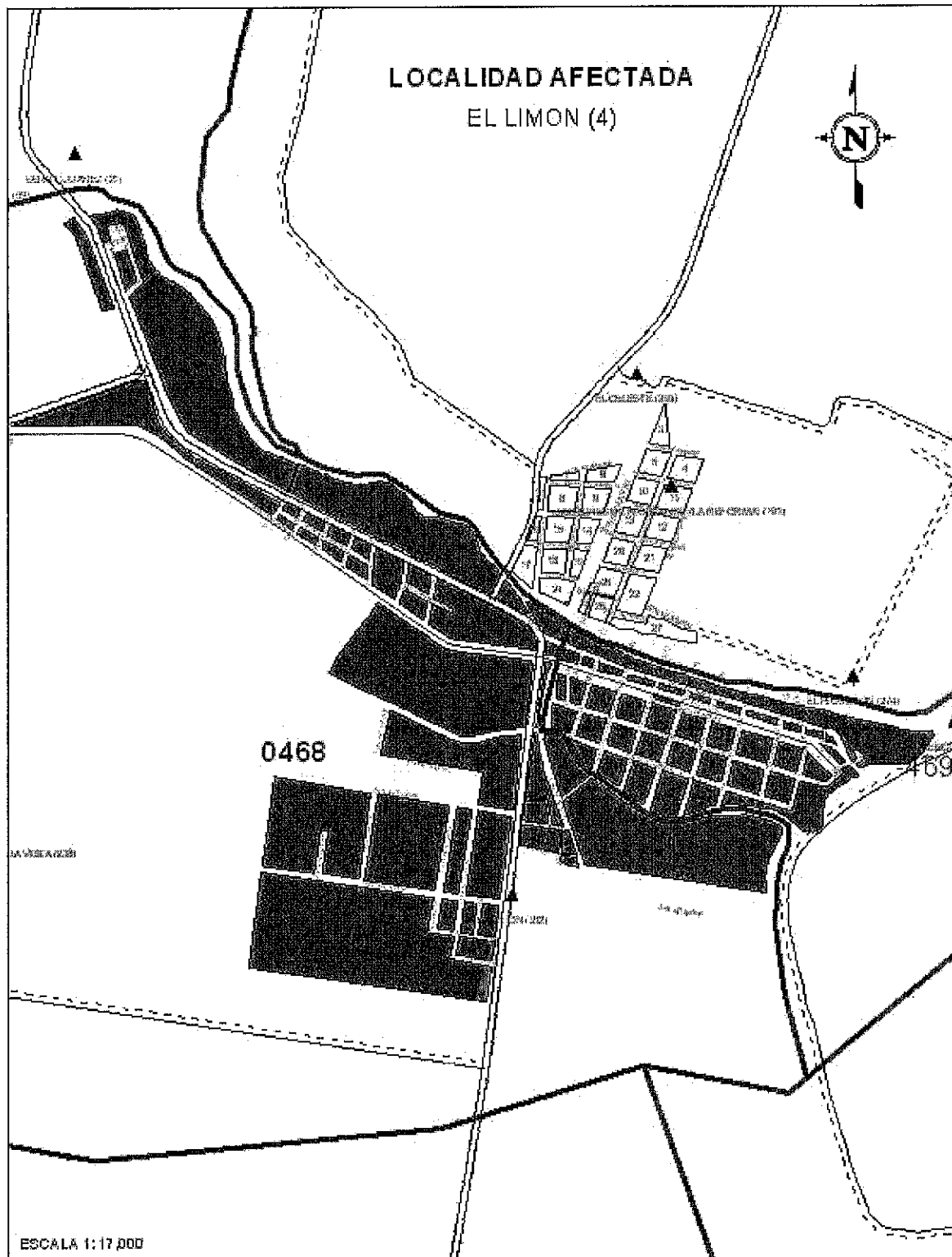
En el recorrido en las localidades mencionadas, se realizaron entrevistas con la ciudadanía durante las visitas realizadas a fin de obtener en su caso, testimonios directos en cuanto a la afectación que pudieran haber sufrido por las inundaciones, y los efectos en sus bienes muebles, inmuebles y documentos personales.

Sección 0304 se recorrió la localidad de Felipe Carrillo Puerto presentando dicha localidad afectaciones muy severas en las viviendas causadas por el desbordamiento del río guayalejo, no omitiendo mencionar que esta localidad está ubicada a la ribera de dicho río, asimismo se pudo constatar el nivel alcanzado por el agua, habiendo sido este mayor a 1.50 m., entrevistando a habitantes de esta localidad estos manifestaron haber perdido algunos todas sus pertenencias y dentro de ellas su documentación personal.

Con lo que respecta a **la sección 0468**, en las localidades de ejido el limón, ex hacienda Bella Vista, Ejido bellavista, rancho la hermosa y rancho el pintor se observó que la mayor parte de las viviendas de las localidades visitadas fueron afectadas por la inundación provocada por el desbordamiento de las aguas del río guayalejo, es importante resaltar que el nivel del agua alcanzó más de 1 metro, situación que se pudo constatar al observar las marcas que mostraban las paredes de las viviendas; se preguntó a los habitantes de las localidades mencionadas anteriormente sobre la salvaguarda de sus documentos personales, los cuales refirieron no haber tenido la oportunidad de poner a salvo sus documentos personales, entre ellos la credencial para votar con fotografía, debido a que la inundación a las casas dio comienzo en horas de la madrugada y fue de una manera tan rápida y repentina que no hubo tiempo más que para poner a salvo sus vidas.

Con referencia a **la sección 0469**, se visitaron las localidades de Poblado el limón y Ejido Magdaleno Aguilar habiéndose observado la misma situación que en las localidades de la sección 0468 y en cuanto a los testimonios de los ciudadanos estos fueron en el mismo sentido de haber perdido sus documentos personales, cabe mencionar que a las secciones 0468 y 0469 solo las separa una calle.

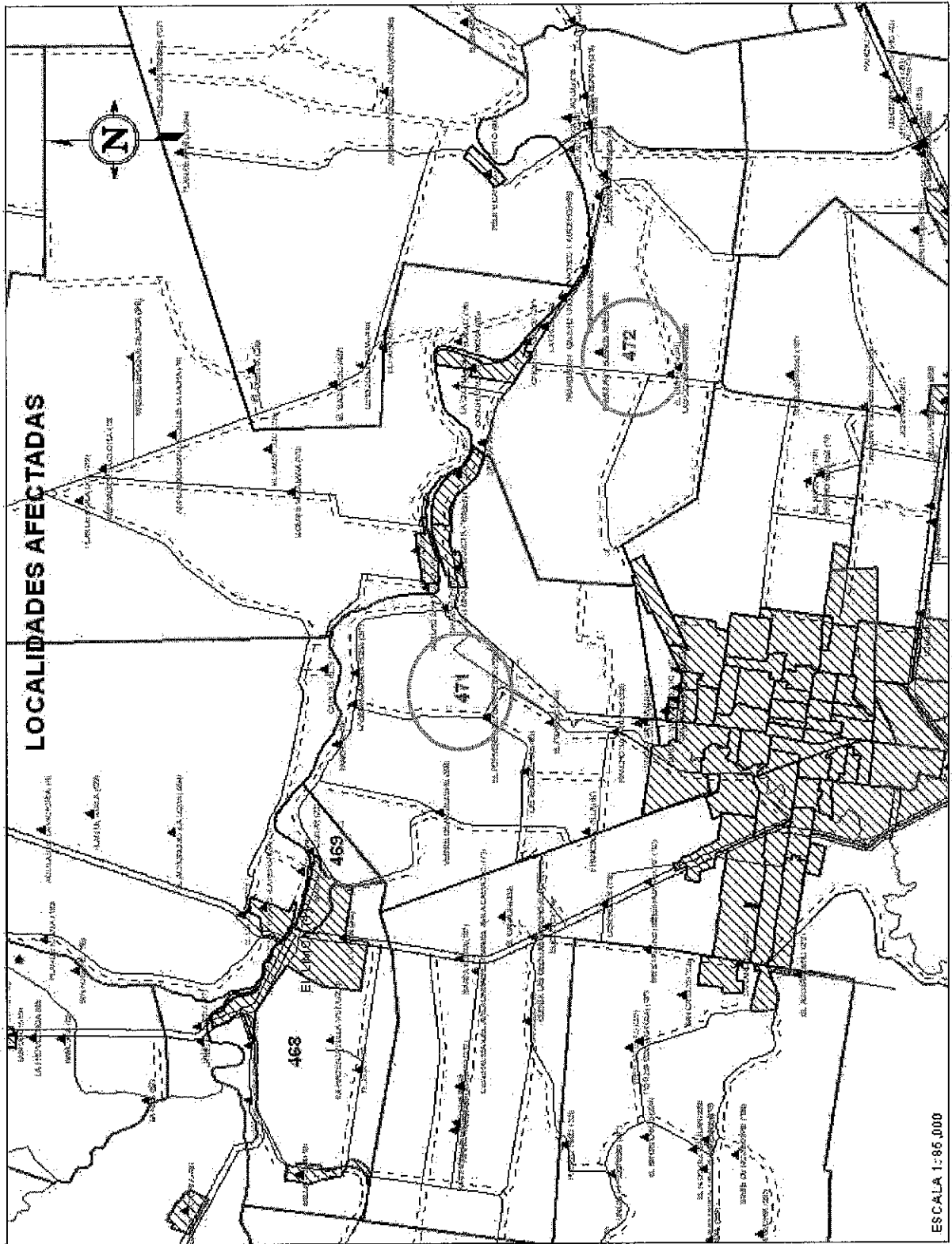




En cuanto a la **sección 0470** se realizó el recorrido en las localidades Manuel Ávila Camacho, las Palmas, 3 Huastecas e Ignacio Allende habiéndose observado que dichas localidades presentaban daños mínimos en cuanto a la infraestructura de domicilios ya que el nivel de la inundación en su mayoría alcanzó en promedio un nivel menor de 30 centímetros, asimismo se recopilaron testimonios de los habitantes de dicha zona, siendo estos en el sentido de que sus documentos personales no sufrieron daños.

Sección 0471, se recorrieron las localidades San Miguel de la Mora, Benito Juárez, Tanchipa, La Vega, 20 de Noviembre, Francisco Villa, Porvenir del campesino y Las Magdalenas habiendo observado por las marcas que dejó el agua que el nivel del agua en las viviendas de las localidades mencionadas alcanzo más de 1 metro de altura, habiéndose recibido comentarios de los residentes en el sentido de haber perdido sus documentos personales, entre ellos la credencial de elector.

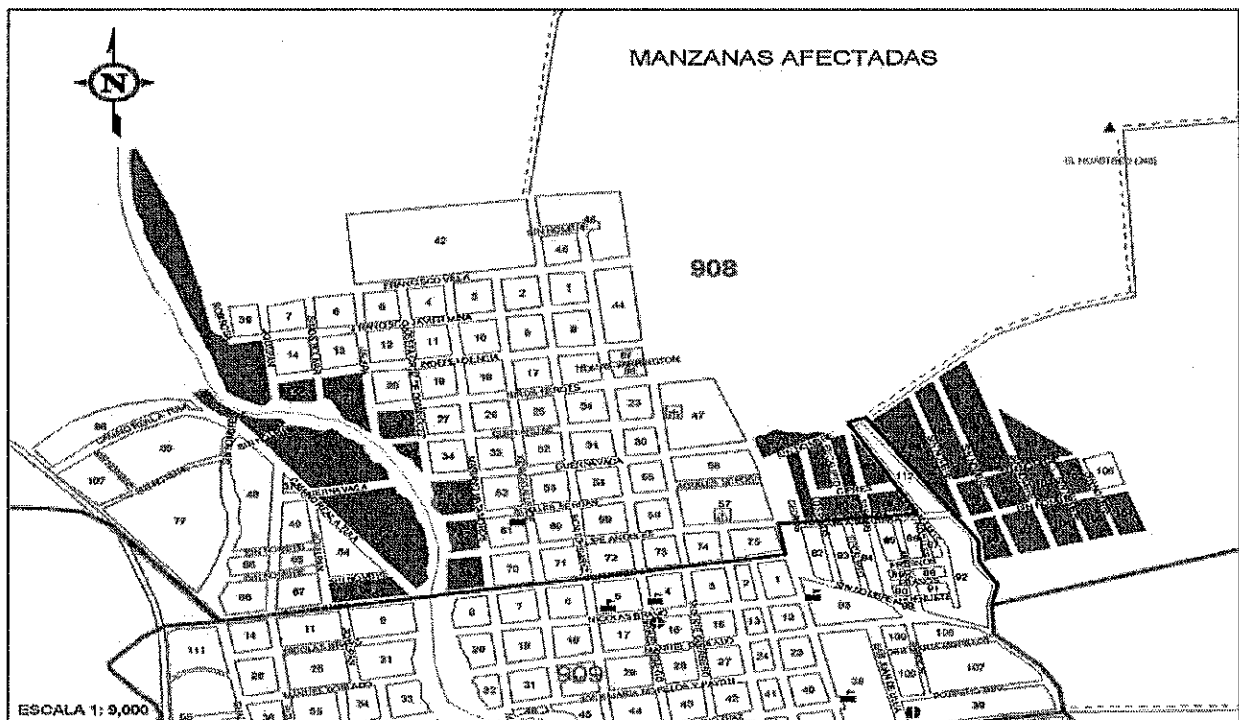
Sección 0472, se realizó un recorrido en las localidades de Congregación la Mora, Ignacio Manuel Altamirano, José María Morelos, La Gloria, Francisco I. Madero, La Mora y Loma de saca de agua, presentándose la misma situación en las viviendas y los documentos personales que en las localidades visitadas de la sección 0472, cabe mencionar que la mayoría de las localidades de las 2 secciones están ubicadas al margen del río guayalejo, mismo que se desbordo, lo cual provoco las afectaciones ya descritas en las secciones anteriores .

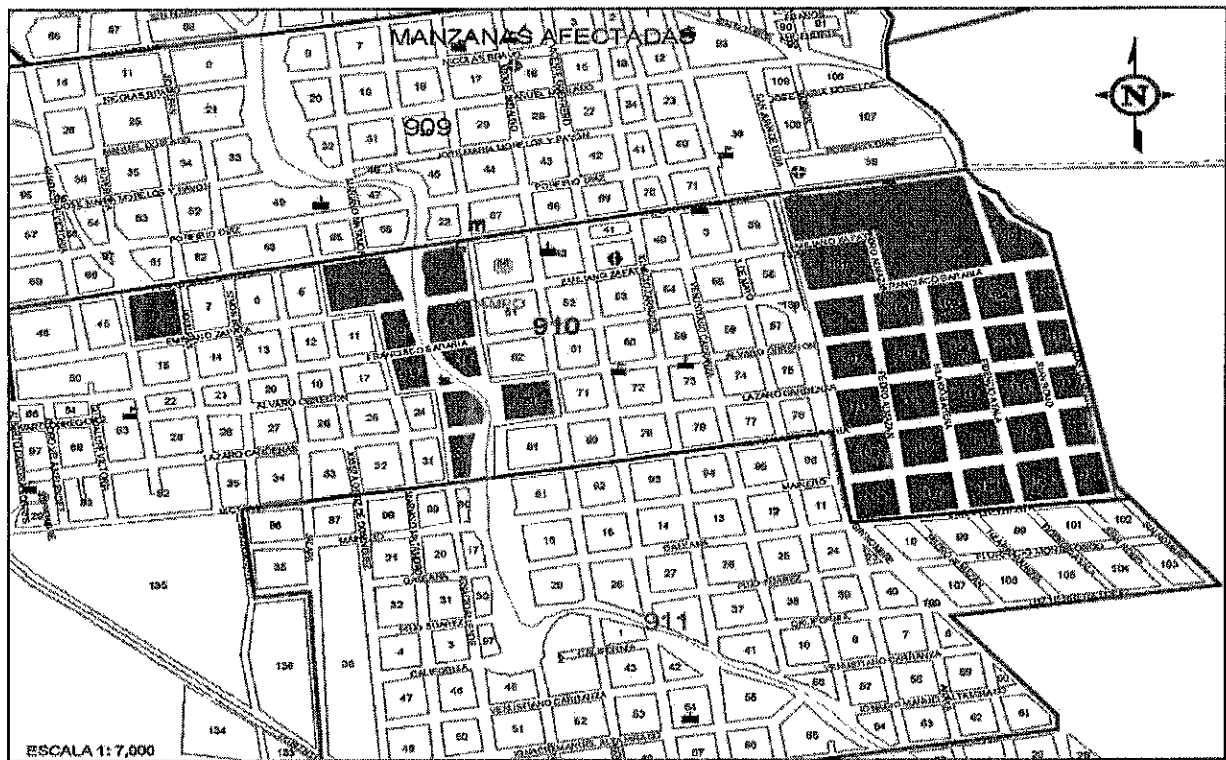
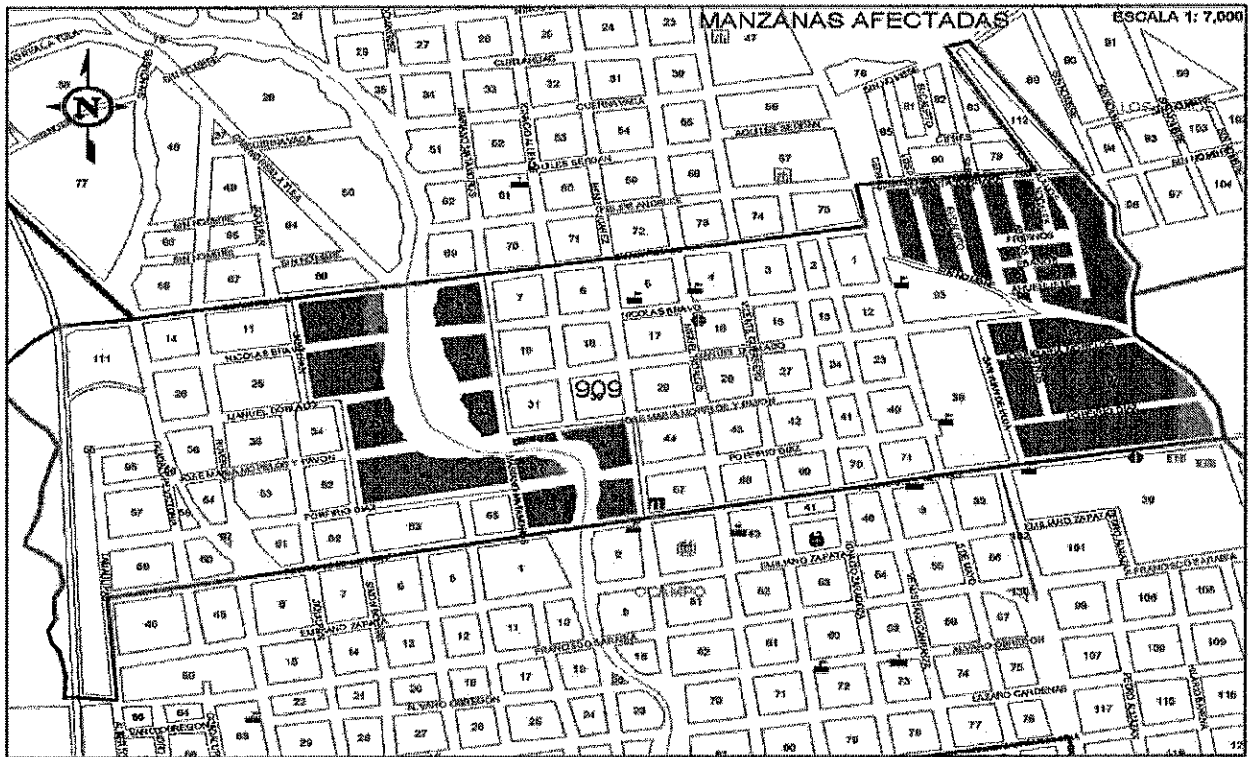


Ocampo

Se realizó el recorrido en la cabecera municipal del municipio de Ocampo, en las colonias Las paguas, Los Olmos, los Fresnos, Paso Ancho, Española y El Vergel así como todas las manzanas que están ubicadas al margen del río Santa Bárbara, habiendo observado daños en viviendas ubicadas al margen del río así como huellas en las paredes de las casas, mismas que mostraban que el nivel del agua sobrepaso el 1.50 m.; se levantaron testimonios de los vecinos de las áreas afectadas más severamente, habiendo manifestado haber perdido sus documentos personales entre ellos la credencial de elector. El área mas afectada en la cabecera municipal se localiza en las **secciones 0908, 0909, 0910, 0911 y 0912.**

Sección 0920 en esta sección se recorrió la localidad de Paso Real de Morelos (la puente) habiendo observado daños en una gran cantidad de viviendas, habiendo manifestado los vecinos de la localidad que el nivel del agua subió más de 1.50 m. , situación que pudo observarse en las paredes de las casas que están marcadas con lodo.





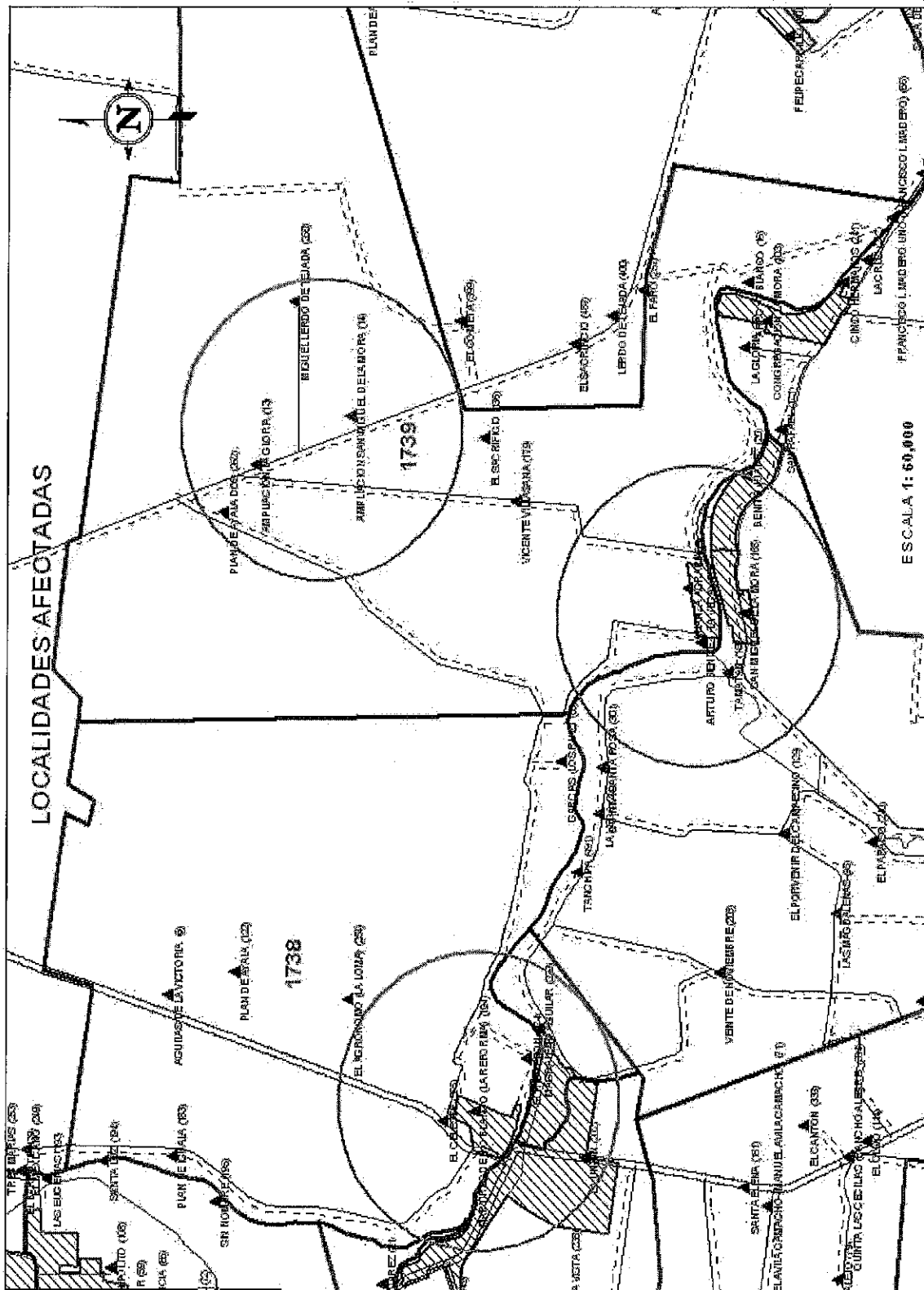
Soto la Marina

Se realizó el recorrido en las **secciones 1283 y 1284** de la cabecera municipal Soto la Marina en la Colonia del rio ubicada al margen del rio Soto la Marina, habiendo detectado viviendas en las manzanas 50, 58 y 59 de la sección 1283 y en la manzana 49 de la sección 1284 mismas que sufrieron severos daños a raíz del desbordamiento del rio Soto la Marina, en entrevistas con residentes de estas viviendas se pudieron recabar testimonios que refirieron a la perdida de sus pertenencias entre ellas documentos personales como la credencial de elector.

Xicoténcatl

Sección 1738 se recorrió la localidad Mártires de río blanco misma que se localiza en la ribera del rio guayalejo, en esta localidad solo se observaron daños severos en viviendas ubicadas en las manzanas 17, 24, 25, 26 y 27, dichas viviendas fueron destruidas casi en su totalidad por la corriente del río guayalejo, no se encontró habitantes de las viviendas afectadas, pero un vecino menciono que habían perdido casi todas sus pertenencias.

Sección 1739 se realizó el recorrido por las localidades de Alianza Agraria, Arturo Benítez, ampliación San Miguel y ampliación la Mora en dichas localidades la mayoría de las viviendas se vieron afectadas por el desbordamiento del rio guayalejo, habiendo subido el nivel del agua a más de 1.50 m. de altura, se entrevistaron a habitantes de las localidades antes mencionadas los cuales manifestaron haber sufrido la perdida de la mayor parte de sus pertenencias y documentos personales.



CONCLUSIONES

Como resultado del trabajo en campo, se identificaron las localidades que resultaron con una afectación importante, resaltando que en todas se reportó por parte de los ciudadanos consultados la pérdida de documentación; Por lo anteriormente descrito, se recomienda aplicar el operativo de contingencia, en algunas en la totalidad de la localidad y en otras solo en algunas manzanas.

En el Municipio de González la sección afectada es la 0304; En el municipio de El Mante son las secciones 0468, 0469, 0471 y 0472; En el municipio de Ocampo las secciones afectadas son las 0908, 0909, 0910, 0911, 0912 y 0920, En el Municipio de Soto la Marina son las secciones 1283 y 1284; Y en el municipio de Xicoténcatl son las secciones 1738 y 1739.

El resumen de secciones y localidades afectadas por municipio, aparece relacionado en el siguiente cuadro y es ahí donde se sugiere aplicar el operativo de contingencia.

Municipio	sección	Localidad	Clave de localidad	manzanas
Gonzalez 012	0304	Felipe Carrillo Puerto	0096	Toda la localidad
El Mante 021	0468	El Limón	0004	
		ex hacienda Bella Vista	0238	
		Bella Vista	0019	
		La hermosa	0348	
		el pintor	0349	
	0469	El Limón	0004	
		Magdaleno Aguilar	0239	
	0471	San Miguel de la Mora	0168	
		Benito Juárez	0020	
		Tanchipa	0191	
		La Vega	0205	
		20 de Noviembre	0206	
		Porvenir del campesino	0129	
		Las Magdalenas	0095	
		Francisco Villa	0067	
	0472	La Gloria	0075	
		Congregación la Mora	0103	
		Francisco I. Madero	0066	
		Ignacio Manuel Altamirano	0085	
		La Mora	0243	
José María Morelos		0088		
		Loma saca de agua	0244	
Ocampo 029	0908	Ocampo	0001	15, 21, 22, 28, 29, 35, 50, 51, 62, 68, 69, 76, 78, 79, 80, 81, 82, 83, 85, 89, 90, 91, 93, 94, 96, 97, 99, 101, 102, 103, 104 y 105
	0909	Ocampo	0001	08, 09, 20, 21, 22, 32, 33, 39, 45, 46, 47, 49, 66, 82, 83, 84, 85, 86, 87, 88, 89, 90, 91, 92, 99, 106, 107, 108 y 109

Municipio	sección	Localidad	Clave de localidad	manzanas
Ocampo 029	0910	Ocampo	0001	01, 02, 08, 09, 10, 16, 19, 23, 30, 36, 38, 70, 99, 101, 102, 103, 104, 105, 106, 107, 108, 109, 111, 112, 113, 114, 115, 116, 117, 118, 119, 121, 122, 123, 124, 125, 126, 127 y 128
	0911	Ocampo	0001	Todas las manzanas de la sección
	0912	Ocampo	0001	Todas las manzanas de la sección
	0920	Paso Real de Morelos (La puente)	0096	Toda la localidad
Soto la Marina 037	1283	Soto la Marina	0001	50, 58 y 59
	1284	Soto la Marina	0001	49
Xicoténcatl 043	1738	Mártires de río Blanco	0101	17, 24, 25, 26, 27
	1739	Alianza Agraria	0009	
		Arturo Benítez	0256	
		Ampl. San Miguel	0014	
Ampl. La Mora		0013		



Anexo 3. Diseño de cartel, Textos de perifoneo y Comentarios de comunicadores de radio



Diseño de cartel

SI VIVES EN:

Y PERDISTE TU CREDENCIAL POR EL PASO
DEL HURACÁN, EL IFE TE APOYA PARA QUE
LA RECUPERES.

DEL  AL
VE AL MÓDULO CON TU ACTA DE NACIMIENTO
Y SOLICÍTALA.

EL MÁS CERCANO SE UBICA EN:

Para mayores informes
www.ife.org.mx • IFETEL 01 800 433 2000



@ifetel



Facebook.com/ifetel

**Lo que hace grande a un país
es la participación de su gente**


INSTITUTO FEDERAL ELECTORAL

Textos de perifoneo

- Para los ciudadanos que perdieron su Credencial para Votar a consecuencia del Huracán ("Manuel" o "Ingrid", según sea el caso) se les informa que, del (fecha de inicio del operativo) al (fecha de final del operativo), el IFE les da facilidades para recuperarla. Acudan a cualquier Módulo sólo con su Acta de Nacimiento y soliciten su reposición. El Módulo más cercano a esta localidad está en (señalar ubicación exacta del Módulo), cerca de (mencionar algún punto cercano de fácil ubicación). Este Programa es sólo para aquellas personas que ya tenían su Credencial para Votar.
- A los habitantes de (nombre de la localidad o municipio afectado) se les informa que, si por la emergencia climatológica que se vivió en septiembre pasado, extraviaron su Credencial para Votar, el IFE instrumentará un programa especial para que puedan reponerla con muchas facilidades, sólo necesitan ir al Módulo con su Acta de Nacimiento y pedir que se las recuperen. Este Programa especial sólo se realizará del (fecha de inicio del operativo) al (fecha de final del operativo).
- El Huracán ("Manuel" o "Ingrid", según sea el caso) afectó a muchos vecinos de (nombre de la localidad o municipio afectado), por eso, el IFE los apoya para que recuperen su mejor identificación, su Credencial para Votar, acudiendo a cualquier Módulo, del (fecha de inicio del operativo) al (fecha de final del operativo), Sólo necesitas llevar tu Acta de Nacimiento y te tramitaremos una nueva Credencial.

Comentarios de comunicadores de radio

- Como todos sabemos, el Huracán ("Manuel" o "Ingrid", según sea el caso) afectó severamente a muchos mexicanos y les hizo perder muchos documentos oficiales, por ello, el IFE también se solidariza con ellos y pone en marcha un programa para que los ciudadanos que perdieron su Credencial para Votar, la recuperen rápidamente. Por ello, del (fecha de inicio del operativo) al (fecha de final del operativo) acudan a los Módulos del IFE para pedir que se las repongan. Sólo necesitan llevar su Acta de Nacimiento.
- Varios radioescuchas nos han comentado que perdieron muchos documentos personales con el paso del Huracán ("Manuel" o "Ingrid", según sea el caso) y que no saben qué hacer. Pues les avisamos que, para apoyarlos, el IFE instrumenta un Programa especial para que recuperen su Credencial para Votar y así estén en condiciones de tramitar el resto de sus documentos. Sólo necesitan acudir a un Módulo del IFE con su Acta de Nacimiento. Este Programa es sólo para quienes ya tenían Credencial para Votar.
- A los vecinos de (nombre de la localidad o municipio afectado), se les avisa que, si tenían su Credencial para Votar y la perdieron por el paso del Huracán ("Manuel" o "Ingrid", según sea el caso) el IFE les dará facilidades para que la recuperen rápidamente. Vayan al Módulo que les quede más accesible, lleven su Acta de Nacimiento y soliciten su reposición. Recuerden que su Credencial para Votar es su mejor identificación. Este Programa especial durará del (fecha de inicio del operativo) al (fecha de final del operativo).

Anexo 4. Estadístico de Secciones de registros con Medios de Identificación y huellas dactilares asociados en el Padrón Electoral y Lista Nominal.



INSTITUTO FEDERAL ELECTORAL
REGISTRO FEDERAL DE ELECTORES

Estadístico por Sección de Registros con Medios de Identificación y huellas dactilares asociados en Padrón Electoral y Lista Nominal
Guerrero

Clave	Entidad	Distrito	Sección	Padrón Electoral	Registros con MI asociados		Registros sin MI asociados		Con 2 Huellas		Con 10 Huellas		Sin Huellas		Lista Nominal		Con 2 Huellas		Con 10 Huellas		Sin Huellas		
					Total	%	Total	%	Total	%	Total	%	Total	%	Total	%	Total	%	Total	%	Total	%	Total
12	GUERRERO	1	411	1,287	583	45.30%	704	54.70%	929	72.18%	171	13.29%	187	14.53%	1,180	928	78.64%	159	13.47%	159	13.47%	93	7.88%
12	GUERRERO	1	412	445	196	43.95%	250	56.05%	306	68.61%	61	13.68%	79	17.71%	395	305	77.22%	54	13.67%	54	13.67%	36	9.11%
12	GUERRERO	1	413	925	408	44.11%	517	55.89%	644	69.62%	125	13.51%	156	16.86%	832	644	77.40%	115	13.82%	115	13.82%	73	8.77%
12	GUERRERO	1	414	2,775	1,298	46.77%	1,477	53.23%	2,014	72.58%	416	14.99%	345	12.43%	2,537	2,014	79.39%	375	14.78%	375	14.78%	148	5.83%
12	GUERRERO	1	415	2,242	1,024	45.67%	1,218	54.33%	1,663	74.17%	242	10.79%	337	15.03%	2,087	1,663	79.68%	230	11.02%	230	11.02%	194	9.30%
12	GUERRERO	1	416	933	474	50.80%	459	49.20%	602	64.52%	159	17.04%	172	18.44%	838	602	71.84%	153	18.26%	153	18.26%	83	9.90%
12	GUERRERO	1	417	1,132	468	41.34%	664	58.66%	809	71.47%	104	9.19%	219	19.35%	997	809	81.14%	90	9.03%	90	9.03%	98	9.83%
12	GUERRERO	1	418	1,612	710	44.04%	902	55.96%	1,209	75.00%	158	9.80%	245	15.20%	1,464	1,206	82.38%	147	10.04%	147	10.04%	111	7.58%
12	GUERRERO	1	419	774	292	37.73%	482	62.27%	580	74.94%	69	8.91%	125	16.15%	696	580	83.33%	67	9.63%	67	9.63%	49	7.04%
12	GUERRERO	1	421	1,287	503	39.08%	784	60.92%	915	71.10%	136	10.57%	236	18.34%	1,145	914	79.83%	124	10.83%	124	10.83%	107	9.34%
12	GUERRERO	1	423	1,106	423	38.25%	683	61.75%	737	66.64%	142	12.84%	227	20.52%	976	737	75.51%	129	13.22%	129	13.22%	110	11.27%
12	GUERRERO	1	426	530	243	45.85%	287	54.15%	393	74.15%	49	9.25%	88	16.60%	475	393	82.74%	38	8.00%	38	8.00%	44	9.26%
12	GUERRERO	1	432	684	319	46.64%	365	53.36%	517	75.58%	82	11.99%	85	12.43%	624	516	82.69%	76	12.18%	76	12.18%	32	5.13%
12	GUERRERO	1	434	1,134	397	35.01%	737	64.99%	840	74.07%	111	9.79%	183	16.14%	1,020	839	82.25%	105	10.29%	105	10.29%	76	7.45%
12	GUERRERO	1	943	1,497	713	47.63%	784	52.37%	1,040	69.47%	246	16.43%	211	14.09%	1,380	1,040	75.36%	231	16.74%	231	16.74%	109	7.90%
12	GUERRERO	1	944	403	205	50.87%	198	49.13%	266	66.00%	76	18.86%	61	15.14%	371	266	71.70%	70	18.87%	70	18.87%	35	9.43%
12	GUERRERO	1	945	2,010	881	43.83%	1,129	56.17%	1,375	68.41%	307	15.27%	328	16.32%	1,830	1,375	75.14%	272	14.86%	272	14.86%	183	10.00%
12	GUERRERO	1	947	184	65	35.33%	119	64.67%	115	62.50%	16	8.70%	53	28.80%	154	114	74.03%	15	9.74%	15	9.74%	25	16.23%
12	GUERRERO	1	951	1,077	418	38.81%	659	61.19%	660	61.28%	146	13.56%	271	25.16%	937	660	70.44%	134	14.30%	134	14.30%	143	15.26%
12	GUERRERO	1	952	268	108	40.30%	160	59.70%	166	61.94%	28	10.45%	74	27.61%	217	166	76.50%	23	10.60%	23	10.60%	28	12.90%
12	GUERRERO	1	953	852	310	36.38%	542	63.62%	524	61.50%	81	9.51%	247	28.99%	699	524	74.96%	74	10.59%	74	10.59%	101	14.45%
12	GUERRERO	1	955	691	327	47.32%	364	52.68%	415	60.06%	117	16.93%	159	23.01%	598	415	69.40%	112	18.73%	112	18.73%	71	11.87%
12	GUERRERO	1	960	634	280	44.16%	354	55.84%	404	63.72%	96	15.14%	134	21.14%	558	404	72.40%	93	16.67%	93	16.67%	61	10.93%
12	GUERRERO	1	961	605	270	44.63%	335	55.37%	403	66.61%	47	7.77%	155	25.62%	508	403	79.33%	38	7.48%	38	7.48%	67	13.19%
12	GUERRERO	1	970	1,262	481	38.11%	781	61.89%	855	67.75%	134	10.62%	273	21.63%	1,101	855	77.66%	125	11.35%	125	11.35%	121	10.99%

**Estadístico por Sección de Registros con Medios de Identificación y huellas dactilares asociados en Padrón Electoral y Lista Nominal
Guerrero**

Entidad Clave	Nombre	Distrito	Sección	Padrón Electoral	Registros con MI asociados		Registros sin MI asociados		Con 2 Huellas		Con 10 Huellas		Sin Huellas		Lista Nominal		Con 2 Huellas		Con 10 Huellas		Sin Huellas	
					Total	%	Total	%	Total	%	Total	%	Total	%	Total	%	Total	%	Total	%	Total	%
12	GUERRERO	1	1696	432	222	51.39%	210	48.61%	320	74.07%	62	14.35%	50	11.57%	416	11.57%	320	76.92%	58	13.94%	38	9.13%
12	GUERRERO	1	1698	543	281	51.75%	262	48.25%	340	62.62%	125	23.02%	78	14.36%	476	14.36%	340	71.43%	79	16.60%	57	11.97%
12	GUERRERO	1	1955	1,754	845	48.18%	909	51.82%	1,215	69.27%	300	17.10%	239	13.63%	1,642	13.63%	1,215	74.00%	277	16.87%	150	9.14%
12	GUERRERO	1	1956	1,868	946	50.64%	922	49.36%	1,378	73.77%	267	14.29%	223	11.94%	1,765	11.94%	1,377	78.02%	246	13.94%	142	8.05%
12	GUERRERO	1	1960	2,607	1,298	49.79%	1,309	50.21%	1,847	70.85%	402	15.42%	358	13.73%	2,422	13.73%	1,845	76.18%	368	15.19%	209	8.63%
12	GUERRERO	1	1961	1,758	904	51.42%	854	48.58%	1,240	70.53%	298	16.95%	220	12.51%	1,673	12.51%	1,239	74.06%	278	16.62%	156	9.32%
12	GUERRERO	1	1969	861	412	47.85%	449	52.15%	614	71.31%	121	14.05%	126	14.63%	802	14.63%	614	76.56%	118	14.71%	70	8.73%
12	GUERRERO	1	1971	2,475	1,076	43.47%	1,399	56.53%	1,811	73.17%	322	13.01%	342	13.82%	2,302	13.82%	1,809	78.58%	291	12.64%	202	8.77%
12	GUERRERO	1	1972	1,126	464	41.21%	662	58.79%	812	72.11%	141	12.52%	173	15.36%	1,028	15.36%	812	78.99%	133	12.94%	83	8.07%
12	GUERRERO	1	2092	530	269	50.75%	261	49.25%	398	75.09%	84	15.85%	48	9.06%	500	9.06%	397	79.40%	77	15.40%	26	5.20%
12	GUERRERO	1	2093	1,094	524	47.90%	570	52.10%	795	72.67%	176	16.09%	123	11.24%	1,021	11.24%	795	77.86%	158	15.48%	68	6.66%
12	GUERRERO	1	2100	568	243	42.78%	325	57.22%	415	73.06%	63	11.09%	90	15.85%	527	15.85%	415	78.75%	58	11.01%	54	10.25%
12	GUERRERO	1	2101	1,366	594	43.48%	772	56.52%	985	72.11%	160	11.71%	221	16.18%	1,226	16.18%	983	80.18%	156	12.72%	87	7.10%
12	GUERRERO	1	2102	581	249	42.86%	332	57.14%	437	75.22%	71	12.22%	73	12.56%	543	12.56%	437	80.48%	60	11.05%	46	8.47%
12	GUERRERO	1	2103	329	143	43.47%	186	56.53%	260	79.03%	26	7.90%	43	13.07%	307	13.07%	260	84.69%	24	7.82%	23	7.49%
12	GUERRERO	1	2129	419	146	34.84%	273	65.16%	382	91.17%	382	91.17%	2	0.48%	35	8.35%	403	94.79%	2	0.50%	19	4.71%
12	GUERRERO	1	2600	2,408	1,019	42.32%	1,389	57.68%	1,742	72.34%	293	12.17%	373	15.49%	2,155	15.49%	1,741	80.79%	274	12.71%	140	6.50%
12	GUERRERO	1	2604	1,440	580	40.28%	860	59.72%	981	68.13%	188	13.06%	271	18.82%	1,299	18.82%	981	75.52%	179	13.76%	139	10.70%
12	GUERRERO	1	2605	658	284	43.16%	374	56.84%	446	67.78%	85	12.92%	127	19.30%	580	19.30%	446	76.90%	77	13.28%	57	9.83%
12	GUERRERO	1	2606	442	196	44.34%	246	55.66%	313	70.81%	151	11.54%	78	17.65%	393	17.65%	312	79.39%	50	12.72%	31	7.89%
12	GUERRERO	1	2607	1,357	538	39.65%	819	60.35%	911	67.13%	59	11.72%	287	21.15%	1,198	21.15%	910	75.96%	150	12.52%	138	11.52%
12	GUERRERO	1	2615	1,344	476	35.42%	868	64.58%	901	67.04%	166	12.35%	277	20.61%	1,162	20.61%	901	77.54%	155	13.34%	106	9.12%
12	GUERRERO	1	2616	932	374	40.13%	558	59.87%	666	71.46%	103	11.05%	163	17.49%	857	17.49%	665	77.60%	98	11.44%	94	10.97%
12	GUERRERO	1	2621	182	81	44.51%	101	55.49%	128	70.33%	16	8.79%	38	20.88%	159	20.88%	128	80.50%	15	9.43%	16	10.06%

96



INSTITUTO FEDERAL ELECTORAL
REGISTRO FEDERAL DE ELECTORES

Estadístico por Sección de Registros con Medios de Identificación y huellas dactilares asociados en Padrón Electoral y Lista Nominal
Guerrero

Clave	Entidad	Nombre	Distrito	Sección	Padrón Electoral	Registros con IMI asociados		Registros sin IMI asociados		Con 2 Huellas		Con 10 Huellas		Sin Huellas		Lista Nominal		Con 2 Huellas		Con 10 Huellas		Sin Huellas	
						Total	%	Total	%	Total	%	Total	%	Total	%	Total	%	Total	%	Total	%	Total	%
12	GUERRERO	1	2725	1,498	654	43.66%	844	56.34%	975	65.09%	270	18.02%	253	16.89%	1,327	73.40%	250	18.84%	103	7.76%			
12	GUERRERO	1	2726	2,305	958	41.56%	1,347	58.44%	1,464	63.51%	444	19.26%	397	17.22%	2,065	70.90%	408	19.76%	193	9.35%			
12	GUERRERO	1	2728	318	143	44.97%	175	55.03%	181	56.92%	58	18.24%	79	24.84%	269	67.29%	56	20.82%	32	11.90%			
12	GUERRERO	2	2331	1,416	644	45.48%	772	54.52%	977	69.00%	243	17.16%	196	13.84%	1,288	75.78%	211	16.38%	101	7.84%			
12	GUERRERO	2	2332	1,635	748	45.75%	887	54.25%	1,190	72.78%	245	14.98%	200	12.23%	1,518	78.26%	221	14.56%	109	7.18%			
12	GUERRERO	2	2333	1,533	749	48.86%	784	51.14%	1,094	71.36%	237	15.46%	202	13.18%	1,388	78.60%	209	15.06%	88	6.34%			
12	GUERRERO	2	2334	1,126	537	47.69%	589	52.31%	814	72.29%	180	15.99%	132	11.72%	1,028	79.09%	154	14.98%	61	5.93%			
12	GUERRERO	2	2335	1,247	562	45.07%	685	54.93%	922	73.94%	179	14.35%	146	11.71%	1,150	77.40%	156	13.57%	73	6.35%			
12	GUERRERO	2	2336	1,067	485	45.45%	582	54.55%	743	69.63%	154	14.43%	170	15.93%	960	74.30%	127	13.23%	90	9.38%			
12	GUERRERO	2	2337	1,110	475	42.79%	635	57.21%	813	73.24%	137	12.34%	160	14.41%	1,005	80.80%	121	12.04%	72	7.16%			
12	GUERRERO	2	2338	1,511	560	42.72%	751	57.28%	936	71.40%	189	14.42%	186	14.19%	1,183	79.04%	165	13.95%	83	7.02%			
12	GUERRERO	2	2339	1,102	480	43.56%	622	56.44%	775	70.33%	158	14.34%	169	15.34%	996	77.81%	140	14.06%	81	8.13%			
12	GUERRERO	2	2340	517	253	48.94%	264	51.06%	357	69.05%	91	17.60%	69	13.35%	465	76.77%	76	16.34%	32	6.88%			
12	GUERRERO	2	2341	1,344	629	46.80%	715	53.20%	980	72.92%	208	15.48%	156	11.61%	1,226	79.85%	184	15.01%	63	5.14%			
12	GUERRERO	2	2342	1,866	924	49.52%	942	50.48%	1,335	71.54%	320	17.15%	211	11.31%	1,731	77.07%	297	17.16%	100	5.78%			
12	GUERRERO	2	2343	2,260	1,207	53.41%	1,053	46.59%	1,648	72.92%	466	20.62%	146	6.46%	2,136	77.11%	399	18.68%	90	4.21%			
12	GUERRERO	2	2344	920	356	38.70%	564	61.30%	656	71.30%	105	11.41%	159	17.28%	825	79.27%	90	10.91%	81	9.82%			
12	GUERRERO	2	2345	1,111	522	46.98%	589	53.02%	753	67.78%	205	18.45%	153	13.77%	995	75.58%	169	16.98%	74	7.44%			
12	GUERRERO	2	2346	113	28	24.78%	85	75.22%	78	69.03%	4	3.54%	31	27.43%	81	78.30%	2	2.47%	1	1.23%			
12	GUERRERO	2	2347	444	228	51.35%	216	48.65%	311	70.05%	61	13.74%	72	16.22%	395	78.79%	55	13.92%	29	7.34%			
12	GUERRERO	2	2348	234	137	58.55%	97	41.45%	143	61.11%	59	25.21%	32	13.68%	210	68.10%	54	25.71%	13	6.19%			
12	GUERRERO	2	2349	105	33	31.43%	72	68.57%	78	74.29%	7	6.67%	20	19.05%	87	89.66%	6	6.90%	3	3.45%			
12	GUERRERO	2	2350	109	31	28.44%	78	71.56%	77	70.64%	11	10.09%	21	19.27%	94	81.91%	9	9.57%	8	8.51%			
12	GUERRERO	2	2352	298	120	40.27%	178	59.73%	195	65.44%	39	13.09%	64	21.48%	254	76.77%	38	14.96%	21	8.27%			
12	GUERRERO	2	2353	273	110	40.29%	163	59.71%	167	61.17%	42	15.38%	64	23.44%	227	73.13%	38	16.74%	23	10.13%			

Estadístico por Sección de Registros con Medios de Identificación y huellas dactilares asociados en Padrón Electoral y Lista Nominal
Guerrero

Clave	Entidad	Nombre	Distrito	Sección	Padrón Electoral	Registros con MI asociados		Registros sin MI asociados		Con 2 Huellas		Con 10 Huellas		Sin Huellas		Lista Nominal		Con 2 Huellas		Con 10 Huellas		Sin Huellas	
						Total	%	Total	%	Total	%	Total	%	Total	%	Total	%	Total	%	Total	%	Total	%
12	GUERRERO	2	2354	2	204	88	43.14%	116	56.86%	137	67.16%	29	14.22%	38	18.63%	179		137	76.54%	28	15.64%	14	7.82%
12	GUERRERO	2	2355	2	139	55	39.57%	84	60.43%	83	59.71%	28	20.14%	28	20.14%	123		83	67.48%	27	21.95%	13	10.57%
12	GUERRERO	2	2356	2	200	98	49.00%	102	51.00%	116	58.00%	44	22.00%	40	20.00%	172		116	67.44%	39	22.67%	17	9.88%
12	GUERRERO	2	2358	2	231	115	49.78%	116	50.22%	135	58.44%	57	24.66%	39	16.88%	205		135	65.85%	51	24.88%	19	9.27%
12	GUERRERO	2	2359	2	199	98	49.25%	101	50.75%	135	67.84%	39	19.60%	25	12.56%	183		135	73.77%	36	19.67%	12	6.56%
12	GUERRERO	2	2360	2	81	39	48.15%	42	51.85%	48	59.26%	10	12.35%	23	28.40%	62		48	77.42%	10	16.13%	4	6.45%
12	GUERRERO	2	2361	2	255	66	25.88%	189	74.12%	180	70.59%	18	7.06%	57	22.35%	211		180	85.31%	11	5.21%	20	9.48%
12	GUERRERO	2	2362	2	385	147	38.18%	238	61.82%	262	68.05%	36	9.35%	87	22.60%	323		262	81.11%	34	10.53%	27	8.36%
12	GUERRERO	2	2363	2	263	142	53.99%	121	46.01%	129	49.05%	82	31.18%	52	19.77%	223		129	57.85%	80	35.87%	14	6.28%
12	GUERRERO	2	2364	2	160	84	52.50%	76	47.50%	87	54.38%	44	27.50%	29	18.13%	134		87	64.93%	40	29.85%	7	5.22%
12	GUERRERO	2	2365	2	162	83	51.23%	79	48.77%	113	69.75%	25	15.43%	24	14.81%	143		113	79.02%	25	17.48%	5	3.50%
12	GUERRERO	2	2366	2	178	56	31.46%	122	68.54%	115	64.61%	17	9.55%	46	25.84%	149		115	77.18%	17	11.41%	17	11.41%
12	GUERRERO	2	2367	2	117	53	45.30%	64	54.70%	70	59.83%	15	12.82%	32	27.35%	103		70	67.96%	15	14.56%	18	17.48%
12	GUERRERO	2	2368	2	480	195	40.63%	285	59.38%	294	61.25%	61	12.71%	125	26.04%	392		294	75.00%	59	15.05%	39	9.95%
12	GUERRERO	2	2369	2	305	106	34.75%	199	65.25%	169	55.41%	39	12.79%	97	31.80%	235		169	71.91%	26	11.06%	40	17.02%
12	GUERRERO	2	2370	2	168	57	33.93%	111	66.07%	111	66.07%	19	11.31%	38	22.62%	146		111	76.03%	19	13.03%	16	10.96%
12	GUERRERO	2	2371	2	158	87	55.06%	71	44.94%	72	45.57%	55	34.81%	31	19.62%	137		72	52.55%	53	38.69%	12	8.76%
12	GUERRERO	2	2372	2	192	81	42.19%	111	57.81%	121	63.02%	25	13.02%	46	23.96%	159		121	76.10%	22	13.84%	16	10.06%
12	GUERRERO	2	2373	2	306	97	31.70%	209	68.30%	214	69.93%	26	8.50%	66	21.57%	257		214	83.27%	22	8.56%	21	8.17%
12	GUERRERO	2	2374	2	297	153	51.52%	144	48.48%	197	66.33%	34	11.45%	66	22.22%	251		197	78.49%	33	13.15%	21	8.37%
12	GUERRERO	2	2375	2	444	204	45.95%	240	54.05%	342	77.03%	46	10.36%	56	12.61%	415		342	82.41%	42	10.12%	31	7.47%
12	GUERRERO	2	2376	2	200	107	53.50%	93	46.50%	110	55.00%	56	28.00%	34	17.00%	174		110	63.22%	53	30.46%	11	6.32%
12	GUERRERO	2	2377	2	187	67	35.83%	120	64.17%	122	65.24%	22	11.76%	43	22.99%	156		122	78.21%	21	13.46%	13	8.33%
12	GUERRERO	2	2378	2	119	45	37.82%	74	62.18%	85	71.43%	15	12.61%	19	15.97%	109		85	77.98%	13	11.93%	11	10.09%
12	GUERRERO	2	2379	2	680	270	39.71%	410	60.29%	404	59.41%	101	14.85%	175	25.74%	567		404	71.25%	95	16.75%	68	11.95%

Estadístico por Sección de Registros con Medios de Identificación y huellas dactilares asociados en Padrón Electoral y Lista Nominal
Guerrero

Clave	Entidad	Nombre	Distrito	Sección	Padrón Electoral	Registros con MI asociados		Registros sin MI asociados		Con 2 Huellas		Con 10 Huellas		Sin Huellas		Lista Nominal		Con 2 Huellas		Con 10 Huellas		Sin Huellas	
						Total	%	Total	%	Total	%	Total	%	Total	%	Total	%	Total	%	Total	%	Total	%
12	GUERRERO	2	2380	353		130	36.83%	223	63.17%	235	66.57%	38	10.76%	80	22.66%	299		235	78.60%	28	9.36%	36	12.04%
12	GUERRERO	2	2381	197		110	55.84%	87	44.16%	109	55.33%	56	28.43%	32	16.24%	177		109	61.58%	53	29.94%	15	8.47%
12	GUERRERO	2	2382	407		136	33.42%	271	66.58%	284	69.78%	47	11.55%	76	18.67%	359		284	79.11%	44	12.26%	31	8.64%
12	GUERRERO	2	2383	272		118	43.38%	154	56.62%	183	67.28%	36	13.24%	53	19.49%	234		182	77.78%	31	13.25%	21	8.97%
12	GUERRERO	2	2384	163		75	46.01%	88	53.99%	122	74.85%	14	8.59%	27	16.56%	142		122	85.92%	14	9.86%	6	4.23%
12	GUERRERO	2	2385	975		376	38.56%	599	61.44%	726	74.46%	89	9.13%	160	16.41%	879		726	82.59%	81	9.22%	72	8.19%
12	GUERRERO	2	2386	406		187	46.06%	219	53.94%	292	71.92%	46	11.33%	68	16.75%	364		292	80.22%	43	11.81%	29	7.97%
12	GUERRERO	2	2387	537		208	38.73%	329	61.27%	372	69.27%	37	6.89%	128	23.84%	463		372	80.35%	36	7.78%	55	11.88%
12	GUERRERO	2	2388	588		222	37.76%	366	62.24%	404	68.71%	41	6.97%	143	24.32%	489		404	82.62%	36	7.36%	49	10.02%
12	GUERRERO	2	2389	438		178	40.64%	260	59.36%	315	71.92%	30	6.85%	93	21.23%	364		315	86.54%	25	6.87%	24	6.59%
12	GUERRERO	2	2390	349		130	37.25%	219	62.75%	238	68.19%	30	8.60%	81	23.21%	293		238	81.23%	28	9.56%	27	9.22%
12	GUERRERO	2	2391	306		142	46.41%	164	53.59%	240	78.43%	30	9.80%	36	11.76%	282		240	85.11%	28	9.93%	14	4.96%
12	GUERRERO	2	2392	309		134	43.37%	175	56.63%	206	66.67%	55	17.80%	48	15.53%	279		206	73.84%	49	17.56%	24	8.60%
12	GUERRERO	2	2393	769		330	42.91%	439	57.09%	501	65.15%	97	12.61%	171	22.24%	664		501	75.45%	93	14.01%	70	10.54%
12	GUERRERO	2	2394	857		300	35.01%	557	64.99%	640	74.68%	61	7.12%	156	18.20%	746		640	85.79%	56	7.51%	50	6.70%
12	GUERRERO	2	2396	164		57	34.76%	107	65.24%	111	67.68%	21	12.80%	32	19.51%	144		111	77.08%	21	14.58%	12	8.33%
12	GUERRERO	2	2397	1,424		605	42.49%	819	57.51%	947	66.50%	196	13.76%	281	19.73%	1,243		947	76.19%	180	14.48%	116	9.33%
12	GUERRERO	2	2398	1,142		543	47.55%	599	52.45%	856	74.96%	125	10.95%	161	14.10%	1,041		856	82.13%	106	10.18%	80	7.68%
12	GUERRERO	2	2399	216		83	38.43%	133	61.57%	140	64.81%	26	12.04%	50	23.15%	176		140	79.55%	21	11.93%	15	8.52%
12	GUERRERO	2	2400	170		46	27.06%	124	72.94%	111	65.29%	16	9.41%	43	25.29%	136		111	81.62%	13	9.56%	12	8.82%
12	GUERRERO	2	2401	311		129	41.48%	182	58.52%	191	61.41%	37	11.90%	83	26.69%	251		191	76.10%	37	14.74%	23	9.16%
12	GUERRERO	2	2402	213		86	40.36%	127	59.62%	154	72.30%	25	11.74%	34	15.96%	192		154	80.21%	24	12.50%	14	7.29%
12	GUERRERO	2	2403	336		174	51.79%	162	48.21%	210	62.50%	46	13.69%	80	23.81%	289		210	72.68%	44	15.22%	35	12.11%
12	GUERRERO	2	2404	654		236	36.09%	418	63.91%	439	67.13%	73	11.16%	142	21.71%	544		438	80.51%	52	9.56%	54	9.93%
12	GUERRERO	2	2405	357		112	31.37%	245	68.63%	239	66.95%	31	8.68%	87	24.37%	297		239	80.47%	28	9.43%	30	10.10%

Estadístico por Sección de Registros con Medios de Identificación y huellas dactilares asociados en Padrón Electoral y Lista Nominal
Guerrero

Entidad	Clave	Nombre	Distrito	Sección	Padrón Electoral	Registros con MI asociados		Registros sin MI asociados		Con 2 Huellas		Con 10 Huellas		Sin Huellas		Lista Nominal		Con 2 Huellas		Con 10 Huellas		Sin Huellas	
						Total	%	Total	%	Total	%	Total	%	Total	%	Total	%	Total	%	Total	%	Total	%
12	GUERRERO	2	2406	807	316	39.16%	491	60.84%	202	53.30%	278	73.35%	62	7.68%	155	19.21%	720	590	81.94%	59	8.19%	71	9.86%
12	GUERRERO	2	2407	379	177	46.70%	202	53.30%	148	52.11%	158	55.63%	41	10.82%	60	15.83%	337	277	82.20%	39	11.57%	21	6.23%
12	GUERRERO	2	2408	284	136	47.89%	148	52.11%	708	60.15%	817	69.41%	128	10.88%	232	19.71%	1,007	817	81.13%	116	11.52%	74	7.35%
12	GUERRERO	2	2409	1,177	36	33.96%	70	66.04%	113	49.78%	145	63.88%	40	17.62%	42	18.50%	96	81	84.38%	6	6.25%	9	9.38%
12	GUERRERO	2	2410	227	114	50.22%	113	49.78%	85	51.83%	104	63.41%	12	7.32%	48	29.27%	138	104	75.36%	12	8.70%	22	15.94%
12	GUERRERO	2	2411	164	79	48.17%	85	51.83%	137	61.43%	165	73.99%	19	8.52%	39	17.49%	199	165	82.91%	18	9.05%	16	8.04%
12	GUERRERO	2	2413	223	86	38.57%	137	61.43%	332	55.70%	397	66.61%	73	12.25%	126	21.14%	524	397	75.76%	68	12.98%	59	11.26%
12	GUERRERO	2	2414	596	264	44.30%	332	55.70%	195	45.88%	275	64.71%	76	17.88%	74	17.41%	374	275	73.53%	75	20.05%	24	6.42%
12	GUERRERO	2	2415	425	230	54.12%	195	45.88%	96	65.75%	105	71.92%	12	8.22%	29	19.86%	118	105	88.98%	7	5.93%	6	5.08%
12	GUERRERO	2	2416	146	50	34.25%	226	67.66%	255	76.35%	255	76.35%	18	5.39%	61	18.26%	288	255	88.54%	17	5.90%	16	5.56%
12	GUERRERO	2	2417	334	108	32.34%	226	67.66%	512	57.46%	540	60.61%	135	15.15%	216	24.24%	724	540	74.59%	115	15.88%	69	9.53%
12	GUERRERO	2	2418	891	379	42.54%	512	57.46%	649	57.89%	799	71.28%	138	12.31%	184	16.41%	987	799	80.95%	127	12.87%	61	6.18%
12	GUERRERO	2	2419	1,121	472	42.11%	649	57.89%	306	60.00%	411	80.59%	43	8.43%	56	10.98%	456	407	89.25%	27	5.92%	22	4.82%
12	GUERRERO	3	612	510	204	40.00%	306	60.00%	117	62.90%	146	78.49%	7	3.76%	33	17.74%	173	146	84.39%	7	4.05%	20	11.56%
12	GUERRERO	3	615	186	69	37.10%	117	62.90%	227	38.87%	326	55.82%	200	34.25%	58	9.93%	436	326	74.77%	77	17.66%	33	7.57%
12	GUERRERO	3	619	584	357	61.13%	227	38.87%	438	62.66%	437	62.52%	139	19.89%	123	17.60%	622	437	70.26%	129	20.74%	56	9.00%
12	GUERRERO	3	621	699	261	37.34%	438	62.66%	585	48.59%	803	66.69%	256	21.26%	145	12.04%	1,127	803	71.25%	242	21.47%	82	7.28%
12	GUERRERO	3	622	1,204	619	51.41%	585	48.59%	502	56.72%	614	69.38%	168	18.98%	103	11.64%	817	611	74.79%	154	18.85%	52	6.36%
12	GUERRERO	3	623	885	399	45.22%	585	48.59%	522	58.48%	640	66.60%	191	19.88%	130	13.53%	877	638	72.75%	176	20.07%	63	7.18%
12	GUERRERO	3	624	961	419	43.41%	585	48.59%	429	50.59%	589	69.46%	167	19.63%	92	10.85%	814	587	72.11%	163	20.02%	64	7.85%
12	GUERRERO	3	645	848	522	56.92%	395	43.08%	640	69.79%	640	69.79%	180	19.63%	97	10.58%	864	640	74.07%	169	19.56%	55	6.37%
12	GUERRERO	3	646	917	616	51.94%	570	48.06%	570	48.06%	910	76.73%	173	14.59%	103	8.68%	1,130	910	80.53%	169	14.96%	51	4.51%
12	GUERRERO	3	647	1,186	368	54.76%	304	45.24%	444	66.07%	444	66.07%	160	23.81%	68	10.12%	615	443	72.03%	135	21.95%	37	6.02%
12	GUERRERO	3	658	672	368	54.76%	304	45.24%	444	66.07%	444	66.07%	160	23.81%	68	10.12%	615	443	72.03%	135	21.95%	37	6.02%

Estadístico por Sección de Registros con Medios de Identificación y huellas dactilares asociados en Padrón Electoral y Lista Nominal
Guerrero

Clave	Entidad	Nombre	Distrito	Sección	Padrón Electoral	Registros con MI asociados		Registros sin MI asociados		Con 2 Huellas		Con 10 Huellas		Sin Huellas		Lista Nominal		Con 2 Huellas		Con 10 Huellas		Sin Huellas	
						Total	%	Total	%	Total	%	Total	%	Total	%	Total	%	Total	%	Total	%	Total	%
12	GUERRERO		3	664	987	392	39.72%	595	60.28%	682	69.10%	129	13.07%	176	17.83%	900		682	75.78%	125	13.89%	93	10.33%
12	GUERRERO		3	666	271	125	46.13%	146	53.87%	183	67.53%	56	20.66%	32	11.81%	251		183	72.91%	54	21.51%	14	5.58%
12	GUERRERO		3	668	1,190	485	40.76%	705	59.24%	818	68.74%	183	15.38%	189	15.88%	1,092		817	74.82%	178	16.30%	97	8.88%
12	GUERRERO		3	669	1,530	594	38.82%	936	61.18%	1,095	71.57%	203	13.27%	232	15.16%	1,403		1,093	77.90%	198	14.11%	112	7.98%
12	GUERRERO		3	765	1,067	443	41.52%	624	58.48%	742	69.54%	172	16.12%	153	14.34%	959		742	77.37%	158	16.48%	59	6.15%
12	GUERRERO		3	766	1,472	590	40.08%	882	59.92%	1,081	73.44%	225	15.29%	166	11.28%	1,365		1,080	79.12%	208	15.24%	77	5.64%
12	GUERRERO		3	770	1,083	433	39.98%	650	60.02%	784	72.39%	155	14.31%	144	13.30%	989		783	79.17%	137	13.85%	69	6.98%
12	GUERRERO		3	771	191	108	56.54%	83	43.46%	152	79.58%	23	12.04%	16	8.38%	177		152	85.88%	19	10.73%	6	3.39%
12	GUERRERO		3	772	491	227	46.23%	264	53.77%	338	68.84%	100	20.37%	53	10.79%	445		337	75.73%	90	20.22%	18	4.04%
12	GUERRERO		3	773	1,421	579	40.75%	842	59.25%	935	65.80%	257	18.09%	229	16.12%	1,268		934	73.66%	225	17.74%	109	8.60%
12	GUERRERO		3	774	1,332	533	40.02%	799	59.98%	968	72.67%	176	13.21%	188	14.11%	1,204		967	80.32%	155	12.87%	82	6.81%
12	GUERRERO		3	775	965	388	40.21%	577	59.79%	667	69.12%	131	13.58%	167	17.31%	858		666	77.62%	114	13.29%	78	9.09%
12	GUERRERO		3	776	1,110	458	41.26%	652	58.74%	759	68.38%	160	14.41%	191	17.21%	997		758	76.03%	141	14.14%	98	9.83%
12	GUERRERO		3	777	434	191	44.01%	243	55.99%	328	75.58%	50	11.52%	56	12.90%	403		328	81.39%	50	12.41%	25	6.20%
12	GUERRERO		3	800	532	209	39.29%	323	60.71%	375	70.49%	62	11.65%	95	17.86%	483		375	77.64%	55	11.39%	53	10.97%
12	GUERRERO		3	801	296	118	39.86%	178	60.14%	196	66.22%	29	9.80%	71	23.99%	252		195	77.38%	29	11.51%	28	11.11%
12	GUERRERO		3	802	228	80	35.09%	148	64.91%	188	82.46%	21	9.21%	19	8.33%	220		188	85.45%	21	9.55%	11	5.00%
12	GUERRERO		3	803	135	51	37.78%	84	62.22%	94	69.63%	13	9.63%	28	20.74%	120		94	78.33%	13	10.83%	13	10.85%
12	GUERRERO		3	804	320	92	28.75%	228	71.25%	229	71.56%	25	7.81%	66	20.63%	280		229	81.79%	24	8.57%	27	9.64%
12	GUERRERO		3	805	330	121	36.67%	209	63.33%	207	62.73%	47	14.24%	76	23.03%	284		207	72.89%	45	15.85%	32	11.27%
12	GUERRERO		3	806	191	93	48.69%	98	51.31%	128	67.02%	28	14.66%	35	18.32%	170		128	75.29%	28	16.47%	14	8.24%
12	GUERRERO		3	807	299	93	31.10%	206	68.90%	178	59.53%	33	11.04%	88	29.43%	248		178	71.77%	32	12.90%	38	15.32%
12	GUERRERO		3	808	497	184	37.02%	313	62.98%	341	68.61%	75	15.09%	81	16.30%	457		341	74.62%	71	15.54%	45	9.85%
12	GUERRERO		3	809	209	106	50.72%	103	49.28%	126	60.29%	32	15.31%	51	24.40%	180		126	70.00%	27	15.00%	27	15.00%
12	GUERRERO		3	812	154	39	25.32%	115	74.68%	95	61.69%	9	5.84%	50	32.47%	116		95	81.90%	9	7.76%	12	10.34%

Estadístico por Sección de Registros con Medios de Identificación y huellas dactilares asociados en Padrón Electoral y Lista Nominal
Guerrero

Entidad	Distrito	Sección	Padrón Electoral	Registros con MI asociados		Registros sin MI asociados		Con 2 Huellas		Con 10 Huellas		Sin Huellas		Lista Nominal		Con 2 Huellas		Con 10 Huellas		Sin Huellas	
				Total	%	Total	%	Total	%	Total	%	Total	%	Total	%	Total	%	Total	%	Total	%
12	GUERRERO	3	813	100	46.08%	117	53.92%	170	78.34%	26	11.98%	21	9.68%	203		170	83.74%	23	11.33%	10	4.93%
12	GUERRERO	3	814	94	29.94%	220	70.06%	190	60.51%	32	10.19%	92	29.30%	248		190	76.61%	30	12.10%	28	11.29%
12	GUERRERO	3	817	74	30.08%	172	69.92%	175	71.14%	18	7.32%	53	21.54%	200		175	87.50%	5	2.50%	20	10.00%
12	GUERRERO	3	818	59	37.34%	99	62.66%	109	68.99%	27	17.09%	22	13.92%	142		109	76.76%	26	18.31%	7	4.93%
12	GUERRERO	3	819	298	28.76%	738	71.24%	650	62.74%	163	15.73%	223	21.53%	876		650	74.20%	156	17.81%	70	7.95%
12	GUERRERO	3	1591	264	47.91%	287	52.09%	349	63.34%	106	19.24%	96	17.42%	486		348	71.60%	99	20.37%	39	8.02%
12	GUERRERO	3	1593	1,542	60.57%	1,004	39.43%	1,741	68.38%	587	23.06%	218	8.56%	2,425		1,740	71.75%	552	22.76%	133	5.48%
12	GUERRERO	3	1594	1,414	56.63%	1,083	43.37%	1,723	69.00%	522	20.91%	252	10.09%	2,361		1,723	72.98%	498	21.09%	140	5.93%
12	GUERRERO	3	1596	410	55.71%	326	44.29%	539	73.23%	130	17.66%	67	9.10%	703		539	76.67%	121	17.21%	43	6.12%
12	GUERRERO	3	1597	515	51.65%	482	48.35%	683	68.51%	200	20.06%	114	11.43%	941		683	72.58%	190	20.19%	68	7.23%
12	GUERRERO	3	1598	774	56.70%	591	43.30%	923	67.62%	281	20.59%	161	11.79%	1,273		921	72.35%	249	19.56%	103	8.09%
12	GUERRERO	3	1599	1,093	59.02%	759	40.98%	1,310	70.73%	411	22.19%	131	7.07%	1,760		1,308	74.32%	381	21.65%	71	4.03%
12	GUERRERO	3	1600	525	49.72%	531	50.28%	730	69.13%	186	17.61%	140	13.26%	983		730	74.26%	168	17.09%	85	8.65%
12	GUERRERO	3	1601	432	49.60%	439	50.40%	588	67.51%	164	18.83%	119	13.66%	810		587	72.47%	148	18.27%	75	9.26%
12	GUERRERO	3	1604	348	59.18%	240	40.82%	415	70.58%	121	20.58%	52	8.84%	565		414	73.27%	113	20.00%	38	6.73%
12	GUERRERO	3	1605	304	48.03%	329	51.97%	448	70.77%	93	14.69%	92	14.53%	587		448	76.32%	87	14.82%	52	8.86%
12	GUERRERO	3	1609	1,589	55.14%	1,293	44.86%	2,043	70.89%	572	19.85%	267	9.26%	2,750		2,042	74.25%	544	19.78%	164	5.96%
12	GUERRERO	3	1610	735	51.40%	695	48.60%	1,041	72.80%	245	17.13%	144	10.07%	1,347		1,039	77.13%	228	16.93%	80	5.94%
12	GUERRERO	3	1613	1,008	54.28%	849	45.72%	1,271	68.44%	365	19.66%	221	11.90%	1,740		1,269	72.93%	341	19.60%	130	7.47%
12	GUERRERO	3	1617	1,036	53.21%	911	46.79%	1,316	67.59%	418	21.47%	213	10.94%	1,839		1,315	71.51%	397	21.59%	127	6.91%
12	GUERRERO	3	1619	1,088	53.46%	947	46.54%	1,462	71.84%	371	18.23%	202	9.93%	1,926		1,462	75.91%	342	17.76%	122	6.33%
12	GUERRERO	3	1620	598	50.98%	575	49.02%	815	69.48%	206	17.56%	152	12.96%	1,095		815	74.43%	191	17.44%	89	8.13%
12	GUERRERO	3	1621	264	48.00%	286	52.00%	376	68.36%	89	16.18%	85	15.45%	511		375	73.39%	80	15.66%	56	10.96%
12	GUERRERO	3	1623	47	37.60%	78	62.40%	85	68.00%	18	14.40%	22	17.60%	110		84	76.36%	17	15.45%	9	8.18%
12	GUERRERO	3	1624	296	49.09%	307	50.91%	413	68.49%	107	17.74%	83	13.76%	560		412	73.57%	104	18.57%	44	7.86%

Estadístico por Sección de Registros con Medios de Identificación y huellas dactilares asociados en Padrón Electoral y Lista Nominal
Guerrero

Entidad	Clave	Nombre	Distrito	Sección	Padrón Electoral	Registros con MI asociados		Registros sin MI asociados		Con 2 Huellas		Con 10 Huellas		Sin Huellas		Lista Nominal		Con 2 Huellas		Con 10 Huellas		Sin Huellas	
						Total	%	Total	%	Total	%	Total	%	Total	%	Total	%	Total	%	Total	%	Total	%
12	GUERRERO	3	1625	850	437	51.41%	413	48.59%	614	72.24%	137	16.12%	99	11.65%	803	614	76.46%	127	15.82%	62	7.72%		
12	GUERRERO	3	1626	389	209	53.73%	180	46.27%	265	68.12%	86	22.11%	38	9.77%	369	264	71.54%	80	21.68%	25	6.78%		
12	GUERRERO	3	1630	219	107	48.86%	112	51.14%	153	69.86%	29	13.24%	37	16.89%	200	153	76.50%	25	12.50%	22	11.00%		
12	GUERRERO	3	1635	1,946	953	48.97%	993	51.03%	1,386	71.22%	318	16.34%	242	12.44%	1,791	1,385	77.33%	283	15.80%	123	6.87%		
12	GUERRERO	3	1636	1,789	843	47.12%	946	52.88%	1,325	74.06%	272	15.20%	192	10.73%	1,669	1,324	79.33%	250	14.98%	95	5.69%		
12	GUERRERO	3	1649	1,114	547	49.10%	567	50.90%	768	68.94%	213	19.12%	133	11.94%	1,003	766	76.37%	164	16.35%	73	7.28%		
12	GUERRERO	3	1875	2,092	1,041	49.76%	1,051	50.24%	1,513	72.32%	350	16.73%	229	10.95%	1,947	1,512	77.66%	314	16.13%	121	6.21%		
12	GUERRERO	3	1877	1,252	556	44.41%	696	55.59%	862	68.85%	187	14.94%	203	16.21%	1,132	861	76.06%	169	14.93%	102	9.01%		
12	GUERRERO	3	1878	1,082	562	51.94%	520	48.06%	743	68.67%	198	18.30%	141	13.03%	987	740	74.97%	176	17.83%	71	7.19%		
12	GUERRERO	3	1882	696	318	45.69%	378	54.31%	497	71.41%	99	14.22%	100	14.37%	623	497	79.78%	91	14.61%	35	5.62%		
12	GUERRERO	3	1887	2,725	1,333	48.92%	1,392	51.08%	1,996	73.25%	458	16.81%	271	9.94%	2,572	1,994	77.53%	419	16.29%	159	6.18%		
12	GUERRERO	3	1888	1,085	482	44.42%	603	55.58%	762	70.23%	176	16.22%	147	13.55%	987	762	77.20%	168	17.02%	57	5.78%		
12	GUERRERO	3	1889	761	346	45.47%	415	54.53%	545	71.62%	105	13.80%	111	14.59%	696	545	78.30%	96	13.79%	55	7.90%		
12	GUERRERO	3	1911	1,329	622	46.80%	707	53.20%	994	74.79%	175	13.17%	160	12.04%	1,219	991	81.30%	141	11.57%	87	7.14%		
12	GUERRERO	3	2262	1,459	748	51.27%	711	48.73%	1,019	69.84%	322	22.07%	118	8.09%	1,388	1,017	73.27%	302	21.76%	69	4.97%		
12	GUERRERO	3	2263	1,243	593	47.71%	650	52.29%	856	68.87%	237	19.07%	150	12.07%	1,170	856	73.16%	222	18.97%	92	7.86%		
12	GUERRERO	3	2264	1,495	733	49.03%	762	50.97%	1,021	68.29%	307	20.54%	167	11.17%	1,390	1,021	73.45%	283	20.36%	86	6.19%		
12	GUERRERO	3	2265	2,069	1,037	50.12%	1,032	49.88%	1,504	72.69%	379	18.32%	186	8.99%	1,961	1,504	76.70%	348	17.75%	109	5.58%		
12	GUERRERO	3	2266	1,549	730	47.13%	819	52.87%	1,073	69.27%	281	18.14%	195	12.59%	1,451	1,072	73.88%	273	18.81%	106	7.31%		
12	GUERRERO	3	2267	1,390	683	49.14%	707	50.86%	916	65.90%	303	21.80%	171	12.30%	1,287	915	71.10%	279	21.68%	93	7.23%		
12	GUERRERO	3	2268	1,530	684	44.71%	846	55.29%	1,078	70.46%	246	16.08%	206	13.45%	1,421	1,075	75.65%	232	16.33%	114	8.02%		
12	GUERRERO	3	2269	2,435	1,298	53.31%	1,137	46.69%	1,697	69.69%	502	20.62%	236	9.69%	2,271	1,697	74.72%	436	19.20%	138	6.08%		
12	GUERRERO	3	2270	1,444	610	42.24%	834	57.76%	1,043	72.23%	209	14.47%	192	13.30%	1,330	1,042	78.35%	196	14.74%	92	6.92%		
12	GUERRERO	3	2274	940	416	44.26%	524	55.74%	700	74.47%	137	14.57%	103	10.96%	882	700	79.37%	131	14.85%	51	5.78%		
12	GUERRERO	3	2306	1,111	533	47.97%	578	52.03%	723	65.08%	218	19.62%	170	15.30%	1,013	722	71.27%	189	18.66%	102	10.07%		

Estadístico por Sección de Registros con Medios de Identificación y huellas dactilares asociados en Padrón Electoral y Lista Nominal
Guerrero

Entidad	Clave	Nombre	Distrito	Sección	Padrón Electoral	Registros con MI asociados		Registros sin MI asociados		Con 2 Huellas		Con 10 Huellas		Sin Huellas		Lista Nominal		Con 2 Huellas		Con 10 Huellas		Sin Huellas		
						Total	%	Total	%	Total	%	Total	%	Total	%	Total	%	Total	%	Total	%	Total	%	Total
12	GUERRERO	3	2309	924	397	42.97%	527	57.03%	569	61.58%	173	18.72%	182	19.70%	802	70.95%	155	19.33%	569	70.95%	155	19.33%	78	9.73%
12	GUERRERO	3	2317	509	232	45.58%	277	54.42%	333	65.42%	70	13.75%	106	20.83%	442	75.34%	60	13.57%	333	75.34%	60	13.57%	49	11.09%
12	GUERRERO	3	2324	920	408	44.35%	512	55.65%	615	66.85%	163	17.72%	142	15.43%	804	76.37%	131	16.29%	614	76.37%	131	16.29%	59	7.34%
12	GUERRERO	3	2330	1,686	807	47.86%	879	52.14%	1,191	70.64%	335	19.87%	160	9.49%	1,545	77.09%	289	18.71%	1,191	77.09%	289	18.71%	65	4.21%
12	GUERRERO	3	2622	1,538	601	39.08%	937	60.92%	1,136	73.86%	198	12.87%	204	13.26%	1,418	80.04%	181	12.76%	1,135	80.04%	181	12.76%	102	7.19%
12	GUERRERO	3	2623	1,159	507	43.74%	652	56.26%	829	71.53%	174	15.01%	156	13.46%	1,057	78.05%	158	14.95%	825	78.05%	158	14.95%	74	7.00%
12	GUERRERO	3	2624	1,150	519	45.13%	631	54.87%	818	71.13%	191	16.61%	141	12.26%	1,059	77.05%	178	16.81%	816	77.05%	178	16.81%	65	6.14%
12	GUERRERO	3	2625	339	123	36.28%	216	63.72%	251	74.04%	50	14.75%	38	11.21%	322	77.95%	46	14.29%	251	77.95%	46	14.29%	25	7.76%
12	GUERRERO	3	2626	480	149	31.04%	331	68.96%	378	78.75%	34	7.08%	68	14.17%	443	85.33%	31	7.00%	378	85.33%	31	7.00%	34	7.67%
12	GUERRERO	3	2627	359	107	29.81%	252	70.19%	262	72.98%	34	9.47%	63	17.55%	329	79.64%	262	79.64%	329	79.64%	262	79.64%	34	10.33%
12	GUERRERO	3	2628	360	118	32.78%	242	67.22%	244	67.78%	43	11.94%	73	20.28%	328	74.39%	244	74.39%	328	74.39%	244	74.39%	43	13.11%
12	GUERRERO	3	2629	385	101	26.23%	284	73.77%	240	62.34%	33	8.57%	112	29.09%	325	73.85%	240	73.85%	325	73.85%	240	73.85%	54	16.63%
12	GUERRERO	3	2630	563	142	25.22%	421	74.78%	408	72.47%	42	7.46%	113	20.07%	499	81.76%	38	7.62%	408	81.76%	38	7.62%	53	10.62%
12	GUERRERO	3	2631	356	132	37.08%	224	62.92%	268	75.28%	33	9.27%	55	15.45%	339	79.06%	268	79.06%	339	79.06%	268	79.06%	38	11.21%
12	GUERRERO	3	2632	754	243	32.23%	511	67.77%	561	74.40%	97	12.86%	96	12.73%	682	82.26%	561	82.26%	682	82.26%	561	82.26%	28	4.11%
12	GUERRERO	3	2633	377	127	33.69%	250	66.31%	309	81.96%	31	8.22%	37	9.81%	358	86.31%	309	86.31%	358	86.31%	309	86.31%	19	5.31%
12	GUERRERO	3	2634	561	210	37.43%	351	62.57%	403	71.84%	52	9.27%	106	18.89%	488	81.97%	400	81.97%	400	81.97%	400	81.97%	48	9.84%
12	GUERRERO	3	2636	1,412	540	38.24%	872	61.76%	1,078	76.35%	154	10.91%	180	12.75%	1,266	84.76%	1,073	84.76%	1,073	84.76%	114	9.00%	79	6.24%
12	GUERRERO	3	2637	427	117	27.40%	310	72.60%	295	69.09%	22	5.15%	110	25.76%	357	82.63%	295	82.63%	295	82.63%	295	82.63%	44	12.37%
12	GUERRERO	3	2638	587	186	31.69%	401	68.31%	437	74.45%	47	8.01%	103	17.55%	525	81.90%	430	81.90%	430	81.90%	430	81.90%	54	10.29%
12	GUERRERO	3	2639	1,006	306	30.42%	700	69.58%	725	72.07%	67	6.66%	214	21.27%	874	82.84%	724	82.84%	724	82.84%	54	6.18%	96	10.98%
12	GUERRERO	3	2640	986	389	39.45%	597	60.55%	692	70.18%	173	17.55%	121	12.27%	924	74.83%	692	74.83%	924	74.83%	692	74.83%	165	17.25%
12	GUERRERO	3	2641	2,103	993	47.22%	1,110	52.78%	1,491	70.90%	385	18.31%	227	10.79%	1,947	76.43%	1,488	76.43%	1,488	76.43%	341	17.51%	118	6.06%
12	GUERRERO	3	2642	1,544	694	44.95%	850	55.05%	1,117	72.34%	269	17.42%	158	10.23%	1,431	77.57%	1,110	77.57%	1,110	77.57%	245	17.12%	76	5.31%
12	GUERRERO	3	2643	1,001	367	36.66%	634	63.34%	735	73.43%	120	11.99%	146	14.59%	916	80.24%	735	80.24%	735	80.24%	106	11.57%	75	8.19%

Estadístico por Sección de Registros con Medios de Identificación y huellas dactilares asociados en Padrón Electoral y Lista Nominal
Guerrero

Clave	Entidad	Nombre	Distrito	Sección	Padrón Electoral	Registros con MI asociados		Registros sin MI asociados		Con 2 Huellas		Con 10 Huellas		Sin Huellas		Lista Nominal		Con 2 Huellas		Con 10 Huellas		Sin Huellas		
						Total	%	Total	%	Total	%	Total	%	Total	%	Total	%	Total	%	Total	%	Total	%	Total
12	GUERRERO	3	2644	209	67	32.06%	142	67.94%	150	71.77%	17	8.13%	42	20.10%	183	81.42%	15	8.20%	149	81.42%	45	8.20%	13	10.38%
12	GUERRERO	3	2645	329	125	37.99%	204	62.01%	226	68.69%	44	13.37%	59	17.93%	292	77.40%	43	14.73%	226	77.40%	43	14.73%	23	7.88%
12	GUERRERO	3	2647	476	163	34.24%	313	65.76%	332	69.75%	58	12.18%	86	18.07%	418	79.43%	53	12.68%	332	79.43%	53	12.68%	33	7.89%
12	GUERRERO	3	2648	680	212	31.18%	468	68.82%	492	72.35%	69	10.15%	119	17.50%	616	79.71%	65	10.55%	491	79.71%	65	10.55%	60	9.74%
12	GUERRERO	4	277	1,890	876	46.35%	1,014	53.65%	1,288	68.15%	337	17.83%	265	14.02%	1,781	72.26%	321	18.02%	1,287	72.26%	321	18.02%	173	9.71%
12	GUERRERO	4	334	2,177	1,036	47.59%	1,141	52.41%	1,624	74.60%	303	13.92%	250	11.48%	2,051	79.18%	283	13.80%	1,624	79.18%	283	13.80%	144	7.02%
12	GUERRERO	4	335	1,601	865	54.03%	736	45.97%	1,102	68.83%	386	24.11%	113	7.06%	1,530	72.03%	370	24.18%	1,102	72.03%	370	24.18%	58	3.79%
12	GUERRERO	4	336	1,377	760	55.19%	617	44.81%	967	70.23%	277	20.12%	133	9.66%	1,275	75.76%	263	20.63%	966	75.76%	263	20.63%	46	3.61%
12	GUERRERO	4	337	1,327	675	50.87%	652	49.13%	908	68.43%	283	21.33%	136	10.25%	1,217	74.53%	273	22.43%	907	74.53%	273	22.43%	37	3.04%
12	GUERRERO	4	338	1,324	749	56.57%	575	43.43%	882	66.62%	331	25.00%	111	8.38%	1,242	71.01%	314	25.28%	882	71.01%	314	25.28%	46	3.70%
12	GUERRERO	4	343	2,356	1,084	46.01%	1,272	53.99%	1,729	73.39%	369	15.66%	258	10.95%	2,226	77.67%	352	15.81%	1,729	77.67%	352	15.81%	145	6.51%
12	GUERRERO	4	344	2,026	990	48.86%	1,036	51.14%	1,474	72.75%	357	17.62%	195	9.62%	1,910	77.17%	340	17.80%	1,474	77.17%	340	17.80%	96	5.03%
12	GUERRERO	4	345	726	347	47.80%	379	52.20%	576	79.34%	76	10.47%	74	10.19%	680	84.71%	69	10.15%	576	84.71%	69	10.15%	35	5.15%
12	GUERRERO	4	347	5,786	3,760	64.98%	2,026	35.02%	4,186	72.35%	1,379	23.83%	221	3.82%	5,583	74.98%	1,281	22.94%	4,186	74.98%	1,281	22.94%	116	2.08%
12	GUERRERO	5	872	1,125	467	41.51%	658	58.49%	747	66.40%	197	17.51%	181	16.09%	975	76.62%	166	17.03%	747	76.62%	166	17.03%	62	6.36%
12	GUERRERO	5	879	866	508	58.66%	358	41.34%	664	76.67%	125	14.43%	77	8.89%	821	80.88%	118	14.37%	664	80.88%	118	14.37%	39	4.75%
12	GUERRERO	5	881	526	202	38.40%	324	61.60%	398	75.67%	56	10.65%	72	13.69%	460	86.52%	55	11.96%	398	86.52%	55	11.96%	7	1.52%
12	GUERRERO	5	1701	953	450	47.22%	503	52.78%	725	76.08%	156	16.37%	72	7.56%	922	78.63%	148	16.05%	725	78.63%	148	16.05%	49	5.31%
12	GUERRERO	5	1702	926	296	31.97%	630	68.03%	694	74.95%	159	17.17%	73	7.88%	892	77.80%	151	16.93%	694	77.80%	151	16.93%	47	5.27%
12	GUERRERO	5	1712	1,482	588	39.68%	894	60.32%	1,202	81.11%	232	15.65%	48	3.24%	1,417	84.76%	193	13.62%	1,201	84.76%	193	13.62%	23	1.62%
12	GUERRERO	5	1748	1,017	835	82.10%	182	17.90%	755	74.24%	137	13.47%	125	12.29%	931	80.99%	132	14.18%	754	80.99%	132	14.18%	45	4.83%
12	GUERRERO	5	1750	864	680	78.70%	184	21.30%	613	70.95%	119	13.77%	132	15.28%	794	77.20%	102	12.85%	613	77.20%	102	12.85%	79	9.95%
12	GUERRERO	5	1752	659	398	60.39%	261	39.61%	483	73.29%	119	18.06%	57	8.65%	609	79.31%	94	15.44%	483	79.31%	94	15.44%	32	5.25%
12	GUERRERO	5	1753	1,543	585	37.91%	958	62.09%	1,126	72.97%	174	11.28%	243	15.75%	1,338	84.16%	122	9.12%	1,126	84.16%	122	9.12%	90	6.75%
12	GUERRERO	5	1758	928	791	85.24%	137	14.76%	746	80.39%	91	9.81%	91	9.81%	832	89.18%	73	8.77%	742	89.18%	73	8.77%	17	2.04%

Estadístico por Sección de Registros con Medios de Identificación y huellas dactilares asociados en Padrón Electoral y Lista Nominal
Guerrero

Entidad	Distrito	Sección	Padrón Electoral	Registros con MI asociados		Registros sin MI asociados		Con 2 Huellas		Con 10 Huellas		Sin Huellas		Lista Nominal		Con 2 Huellas		Con 10 Huellas		Sin Huellas	
				Total	%	Total	%	Total	%	Total	%	Total	%	Total	%	Total	%	Total	%	Total	%
12	GUERRERO	5	1761	865	74.45%	221	25.55%	616	71.21%	123	14.22%	126	14.57%	749		610	81.44%	106	14.15%	33	4.41%
12	GUERRERO	5	2511	1,187	52.57%	563	47.43%	678	57.12%	279	23.50%	230	19.38%	969		678	69.97%	175	18.06%	116	11.97%
12	GUERRERO	5	2523	1,175	47.21%	937	52.79%	1,384	77.97%	263	14.82%	128	7.21%	1,690		1,384	81.89%	231	13.67%	75	4.44%
12	GUERRERO	5	2531	1,067	47.05%	585	52.95%	692	64.85%	264	24.74%	111	10.40%	952		692	72.69%	207	21.74%	53	5.57%
12	GUERRERO	5	2532	189	26.98%	138	73.02%	147	77.78%	5	2.65%	37	19.58%	159		147	92.45%	4	2.52%	8	5.03%
12	GUERRERO	5	2703	741	32.25%	502	67.75%	603	81.38%	70	9.45%	68	9.18%	685		603	88.03%	69	10.07%	13	1.90%
12	GUERRERO	5	2706	471	21.87%	388	78.13%	394	83.55%	33	7.01%	44	9.34%	433		394	90.99%	31	7.16%	8	1.85%
12	GUERRERO	5	2717	247	52.23%	118	47.77%	201	81.38%	24	9.72%	22	8.91%	230		201	87.39%	23	10.00%	6	2.61%
12	GUERRERO	5	2718	779	55.20%	349	44.80%	618	79.33%	116	14.89%	45	5.78%	734		618	84.20%	93	12.67%	23	3.13%
12	GUERRERO	5	2773	726	41.74%	423	58.26%	557	76.72%	95	13.09%	74	10.19%	679		557	82.03%	88	12.96%	34	5.01%
12	GUERRERO	5	2786	1,432	39.73%	863	60.27%	1,060	74.02%	286	19.97%	86	6.01%	1,352		1,060	78.40%	263	19.45%	29	2.14%
12	GUERRERO	5	2787	614	29.48%	433	70.52%	533	86.81%	69	11.24%	12	1.95%	591		533	90.19%	49	8.29%	9	1.52%
12	GUERRERO	6	1200	1,395	47.46%	733	52.54%	803	57.56%	372	26.67%	220	15.77%	1,208		803	66.47%	312	25.83%	93	7.70%
12	GUERRERO	6	1201	1,332	50.98%	653	49.02%	757	56.83%	348	26.13%	227	17.04%	1,152		756	65.63%	283	24.57%	113	9.81%
12	GUERRERO	6	1202	774	50.52%	383	49.48%	484	62.53%	216	27.91%	74	9.56%	638		484	75.86%	120	18.81%	34	5.35%
12	GUERRERO	6	1203	1,225	35.10%	430	64.90%	885	72.24%	217	17.71%	123	10.04%	1,119		884	79.00%	194	17.34%	41	3.66%
12	GUERRERO	6	1323	1,611	49.53%	813	50.47%	1,149	71.32%	296	18.37%	166	10.30%	1,491		1,149	77.06%	265	17.77%	77	5.16%
12	GUERRERO	6	1324	1,181	49.28%	599	50.72%	771	65.28%	233	19.73%	177	14.99%	1,072		771	71.92%	209	19.50%	92	8.58%
12	GUERRERO	6	1325	327	59.94%	131	40.06%	200	61.16%	72	22.02%	55	16.82%	313		200	63.90%	72	23.00%	41	13.10%
12	GUERRERO	6	1326	930	34.41%	610	65.59%	697	74.95%	84	9.03%	149	16.02%	851		697	81.90%	80	9.40%	74	8.70%
12	GUERRERO	6	1328	812	52.22%	388	47.78%	569	70.07%	195	24.01%	48	5.91%	778		569	73.14%	184	23.65%	25	3.21%
12	GUERRERO	6	1438	362	30.66%	251	69.34%	247	68.23%	47	12.98%	68	18.78%	339		247	72.86%	46	13.57%	45	13.57%
12	GUERRERO	6	1439	1,050	34.48%	688	65.52%	706	67.24%	153	14.57%	191	18.19%	926		706	76.24%	132	14.25%	88	9.50%
12	GUERRERO	6	1440	1,068	38.58%	656	61.42%	690	64.61%	198	18.54%	180	16.85%	949		689	72.60%	188	19.81%	72	7.59%
12	GUERRERO	7	883	1,714	46.50%	917	53.50%	1,242	72.46%	344	20.07%	128	7.47%	1,632		1,240	75.98%	320	19.61%	72	4.41%

Estadístico por Sección de Registros con Medios de Identificación y huellas dactilares asociados en Padrón Electoral y Lista Nominal
Guerrero

Entidad	Clave	Nombre	Distrito	Sección	Padrón Electoral	Registros con MI asociados		Registros sin MI asociados		Con 2 Huellas		Con 10 Huellas		Sin Huellas		Lista Nominal		Con 2 Huellas		Con 10 Huellas		Sin Huellas	
						Total	%	Total	%	Total	%	Total	%	Total	%	Total	%	Total	%	Total	%	Total	%
12	GUERRERO	7	888	1,663	635	38.18%	1,028	61.82%	1,247	74.98%	255	15.33%	161	9.68%	1,564	9.68%	1,243	79.48%	241	15.41%	80	5.12%	
12	GUERRERO	7	889	1,815	729	40.17%	1,086	59.83%	1,368	75.37%	265	14.60%	182	10.03%	1,697	10.03%	1,364	80.38%	237	13.97%	96	5.66%	
12	GUERRERO	7	890	1,572	754	47.96%	818	52.04%	1,138	72.39%	261	16.60%	173	11.01%	1,444	11.01%	1,137	78.74%	239	16.55%	68	4.71%	
12	GUERRERO	7	891	378	184	48.68%	194	51.32%	272	71.98%	77	20.37%	29	7.67%	338	7.67%	272	80.47%	51	15.09%	15	4.44%	
12	GUERRERO	7	893	341	116	34.02%	225	65.98%	273	80.06%	31	9.09%	37	10.85%	313	10.85%	273	87.22%	29	9.27%	11	3.51%	
12	GUERRERO	7	914	721	246	34.12%	475	65.88%	557	77.25%	79	10.96%	85	11.79%	655	11.79%	557	85.04%	72	10.99%	26	3.97%	
12	GUERRERO	7	920	285	94	32.98%	191	67.02%	205	71.93%	40	14.04%	40	14.04%	258	14.04%	205	79.46%	36	13.95%	17	6.59%	
12	GUERRERO	7	923	802	338	42.14%	464	57.86%	548	68.33%	122	15.21%	132	16.46%	712	16.46%	548	76.97%	108	15.17%	56	7.87%	
12	GUERRERO	7	924	147	71	48.30%	76	51.70%	125	85.03%	9	6.12%	13	8.84%	142	8.84%	125	88.03%	9	6.34%	8	5.63%	
12	GUERRERO	7	925	1,514	595	39.30%	919	60.70%	1,161	76.68%	202	13.34%	151	9.97%	1,371	9.97%	1,161	84.68%	148	10.80%	62	4.52%	
12	GUERRERO	7	928	931	356	38.24%	575	61.76%	680	73.04%	130	13.96%	121	13.00%	838	13.00%	678	80.91%	117	13.96%	43	5.13%	
12	GUERRERO	7	929	1,084	404	37.27%	680	62.73%	836	77.12%	132	12.18%	116	10.70%	1,000	10.70%	836	83.60%	124	12.40%	40	4.00%	
12	GUERRERO	7	933	1,478	525	35.52%	953	64.48%	1,039	70.30%	169	11.43%	270	18.27%	1,309	18.27%	1,039	79.37%	160	12.22%	110	8.40%	
12	GUERRERO	7	934	732	314	42.90%	418	57.10%	518	70.77%	140	19.13%	74	10.11%	662	10.11%	518	78.25%	126	19.03%	18	2.72%	
12	GUERRERO	7	1204	6,475	3,761	58.08%	2,714	41.92%	4,663	72.02%	1,451	22.41%	361	5.88%	6,315	5.88%	4,657	73.75%	1,355	21.46%	303	4.80%	
12	GUERRERO	7	1212	3,005	1,501	49.95%	1,504	50.05%	2,175	72.38%	534	17.77%	296	9.85%	2,882	9.85%	2,172	75.36%	499	17.31%	211	7.32%	
12	GUERRERO	7	1213	9,648	5,594	57.98%	4,054	42.02%	7,058	73.16%	2,082	21.58%	508	5.27%	9,442	5.27%	7,052	74.69%	1,960	20.76%	430	4.55%	
12	GUERRERO	7	1214	1,974	1,014	51.37%	960	48.63%	1,427	72.29%	339	17.17%	208	10.54%	1,911	10.54%	1,425	74.57%	322	16.85%	164	8.58%	
12	GUERRERO	7	1220	1,618	820	50.68%	798	49.32%	1,176	72.68%	274	16.93%	168	10.38%	1,533	10.38%	1,172	76.45%	259	16.89%	102	6.65%	
12	GUERRERO	7	1224	1,006	468	46.52%	538	53.48%	723	71.87%	159	15.81%	124	12.33%	948	12.33%	723	76.27%	147	15.51%	78	8.23%	
12	GUERRERO	7	1238	1,796	894	49.78%	902	50.22%	1,343	74.78%	265	14.76%	188	10.47%	1,711	10.47%	1,342	78.43%	245	14.32%	124	7.25%	
12	GUERRERO	7	1261	1,845	895	48.51%	950	51.49%	1,417	76.80%	276	14.96%	152	8.24%	1,783	8.24%	1,416	79.42%	255	14.30%	112	6.28%	
12	GUERRERO	7	1271	2,634	1,771	67.24%	863	32.76%	1,861	70.65%	658	24.98%	115	4.37%	2,578	4.37%	1,859	72.11%	621	24.09%	98	3.80%	
12	GUERRERO	7	1273	847	355	41.91%	492	58.09%	617	72.85%	121	14.29%	109	12.87%	817	12.87%	616	75.40%	113	13.83%	88	10.77%	
12	GUERRERO	7	1274	317	89	28.08%	228	71.92%	273	86.12%	9	2.84%	35	11.04%	302	11.04%	273	90.40%	9	2.98%	20	6.62%	

Estadístico por Sección de Registros con Medios de Identificación y huellas dactilares asociados en Padrón Electoral y Lista Nominal
Guerrero

Entidad	Distrito	Sección	Padrón Electoral	Registros con (MI) asociados		Registros sin (MI) asociados		Con 2 Huellas		Con 10 Huellas		Sin Huellas		Lista Nominal		Con 2 Huellas		Con 10 Huellas		Sin Huellas	
				Total	%	Total	%	Total	%	Total	%	Total	%	Total	%	Total	%	Total	%	Total	%
12	GUERRERO	7	1275	47	22.17%	165	77.83%	142	66.98%	31	14.62%	39	18.40%	193	99	142	73.58%	31	16.06%	20	10.36%
12	GUERRERO	7	1276	605	56.70%	482	43.30%	598	56.04%	399	37.39%	70	6.56%	992	598	598	60.28%	353	35.58%	41	4.13%
12	GUERRERO	7	1277	114	55.61%	91	44.39%	129	62.93%	43	20.98%	33	16.10%	191	128	128	67.02%	43	22.51%	20	10.47%
12	GUERRERO	7	1278	440	41.12%	630	58.88%	772	72.15%	141	13.18%	157	14.67%	1,003	772	772	76.97%	134	13.36%	97	9.67%
12	GUERRERO	7	1279	1,285	44.70%	1,590	55.30%	2,102	73.11%	449	15.62%	324	11.27%	2,795	2,099	2,099	75.10%	431	15.42%	265	9.48%
12	GUERRERO	7	1280	660	45.27%	798	54.73%	1,079	74.01%	207	14.20%	172	11.80%	1,395	1,079	1,079	77.35%	198	14.19%	118	8.46%
12	GUERRERO	7	1281	1,233	52.92%	1,097	47.08%	1,717	73.69%	445	19.10%	168	7.21%	2,265	1,717	1,717	75.81%	419	18.50%	129	5.70%
12	GUERRERO	7	1282	422	39.11%	657	60.89%	768	71.18%	103	9.55%	208	19.28%	970	767	767	79.07%	88	9.07%	115	11.86%
12	GUERRERO	7	1283	431	45.18%	523	54.82%	669	70.13%	128	13.42%	157	16.46%	861	669	669	77.70%	99	11.50%	93	10.80%
12	GUERRERO	7	1284	158	39.80%	239	60.20%	295	74.31%	72	18.14%	30	7.56%	380	295	295	77.63%	70	18.42%	15	3.95%
12	GUERRERO	7	1285	80	14.98%	454	85.02%	438	82.02%	20	3.75%	76	14.23%	494	438	438	88.66%	19	3.85%	37	7.49%
12	GUERRERO	7	1289	883	41.53%	1,243	58.47%	1,462	68.77%	431	20.27%	233	10.96%	1,981	1,462	1,462	73.70%	392	19.79%	129	6.51%
12	GUERRERO	7	1290	47	24.10%	148	75.90%	142	72.82%	32	16.41%	21	10.77%	189	142	142	75.13%	31	16.40%	16	8.47%
12	GUERRERO	7	1291	80	21.11%	299	78.89%	317	83.64%	38	10.03%	24	6.33%	370	317	317	85.68%	38	10.27%	15	4.05%
12	GUERRERO	7	1292	361	44.96%	442	55.04%	494	61.52%	210	26.15%	99	12.33%	751	494	494	65.78%	206	27.43%	51	6.79%
12	GUERRERO	7	1293	154	29.11%	375	70.89%	366	69.19%	48	9.07%	115	21.74%	460	364	364	79.13%	48	10.43%	48	10.43%
12	GUERRERO	7	1294	274	31.14%	606	68.86%	620	70.45%	99	11.25%	161	18.30%	779	620	620	79.59%	92	11.81%	67	8.60%
12	GUERRERO	7	1295	548	42.02%	756	57.98%	798	61.20%	342	26.23%	164	12.58%	1,198	798	798	66.61%	322	26.88%	78	6.51%
12	GUERRERO	7	1297	211	35.95%	376	64.05%	377	64.22%	108	18.40%	102	17.38%	530	377	377	71.13%	106	20.00%	47	8.87%
12	GUERRERO	7	1298	76	35.35%	139	64.65%	179	83.26%	7	3.26%	29	13.49%	198	178	178	89.90%	7	3.54%	13	6.57%
12	GUERRERO	7	1306	125	25.10%	373	74.90%	370	74.30%	39	7.83%	89	17.87%	448	370	370	82.59%	38	8.48%	40	8.93%
12	GUERRERO	7	1769	242	41.65%	339	58.35%	446	76.76%	84	14.46%	51	8.78%	543	446	446	82.14%	73	13.44%	24	4.42%
12	GUERRERO	7	1770	294	41.82%	409	58.18%	570	81.08%	70	9.96%	63	8.96%	655	570	570	87.02%	59	9.01%	26	3.97%
12	GUERRERO	7	1772	80	46.78%	91	53.22%	136	79.53%	18	10.53%	17	9.94%	157	136	136	86.62%	15	9.55%	6	3.82%
12	GUERRERO	7	1773	266	41.35%	376	58.65%	497	74.06%	32	12.03%	37	13.91%	239	197	197	82.43%	24	10.04%	18	7.53%

Estadístico por Sección de Registros con Medios de Identificación y huellas dactilares asociados en Padrón Electoral y Lista Nominal
Guerrero

Entidad	Clave	Nombre	Distrito	Sección	Padrón Electoral	Registros con MI asociados		Registros sin MI asociados		Con 2 Huellas		Con 10 Huellas		Sin Huellas		Lista Nominal		Con 2 Huellas		Con 10 Huellas		Sin Huellas	
						Total	%	Total	%	Total	%	Total	%	Total	%	Total	%	Total	%	Total	%	Total	%
12	GUERRERO	7	1774	228	68	29.82%	160	70.18%	177	77.63%	22	9.65%	29	12.72%	211	83.89%	19	9.00%	15	7.11%			
12	GUERRERO	7	1775	670	236	35.22%	434	64.78%	487	72.69%	92	13.73%	91	13.58%	588	82.82%	74	12.59%	27	4.59%			
12	GUERRERO	7	1777	197	77	39.09%	120	60.91%	167	84.77%	13	6.60%	17	8.63%	187	89.30%	10	5.35%	10	5.35%			
12	GUERRERO	7	1778	97	31	31.96%	66	68.04%	70	72.16%	13	13.40%	14	14.43%	92	76.09%	13	14.13%	9	9.78%			
12	GUERRERO	7	1780	138	59	42.75%	79	57.25%	89	64.49%	26	18.84%	23	16.67%	124	71.77%	24	19.35%	11	8.87%			
12	GUERRERO	7	1781	106	28	26.42%	78	73.58%	78	73.58%	8	9.43%	18	16.98%	94	82.98%	8	8.51%	8	8.51%			
12	GUERRERO	7	1783	65	23	35.38%	42	64.62%	52	80.00%	5	7.69%	8	12.31%	59	88.14%	2	3.39%	5	8.47%			
12	GUERRERO	7	1980	851	430	50.53%	421	49.47%	627	73.68%	153	17.98%	71	8.34%	787	79.67%	138	17.53%	22	2.80%			
12	GUERRERO	7	1981	362	133	36.74%	229	63.26%	286	79.01%	43	11.88%	33	9.12%	340	84.12%	39	11.47%	15	4.41%			
12	GUERRERO	7	1982	392	180	45.92%	212	54.08%	313	79.85%	46	11.73%	33	8.42%	369	84.55%	40	10.84%	17	4.61%			
12	GUERRERO	7	1983	557	174	31.24%	383	68.76%	444	79.71%	57	10.23%	56	10.05%	517	85.88%	52	10.06%	21	4.06%			
12	GUERRERO	7	1984	1,610	711	44.16%	899	55.84%	1,222	75.90%	229	14.22%	159	9.88%	1,509	80.91%	201	13.32%	87	5.77%			
12	GUERRERO	7	1985	1,082	498	46.03%	584	53.97%	776	71.72%	181	16.73%	125	11.55%	996	77.81%	159	15.96%	62	6.22%			
12	GUERRERO	7	1986	709	268	37.80%	441	62.20%	565	79.69%	88	12.41%	56	7.90%	658	85.87%	59	8.97%	34	5.17%			
12	GUERRERO	7	1987	107	23	21.50%	84	78.50%	81	75.70%	6	5.61%	20	18.69%	90	90.00%	3	3.33%	6	6.67%			
12	GUERRERO	7	1988	638	331	51.88%	307	48.12%	496	77.74%	101	15.83%	41	6.43%	597	83.08%	83	13.90%	18	3.02%			
12	GUERRERO	7	1989	353	104	29.46%	249	70.54%	294	83.29%	23	6.52%	36	10.20%	318	92.45%	18	5.66%	6	1.89%			
12	GUERRERO	7	1990	200	99	49.50%	101	50.50%	154	77.00%	26	13.00%	20	10.00%	184	83.70%	25	13.59%	5	2.72%			
12	GUERRERO	7	1991	1,460	621	42.53%	839	57.47%	1,088	74.52%	194	13.29%	178	12.19%	1,366	79.65%	187	13.69%	91	6.66%			
12	GUERRERO	7	1992	82	33	40.24%	49	59.76%	66	80.49%	11	13.41%	5	6.10%	75	88.00%	9	12.00%	0	0.00%			
12	GUERRERO	7	1993	438	119	27.17%	319	72.83%	338	77.17%	44	10.05%	56	12.79%	401	84.29%	40	9.98%	23	5.74%			
12	GUERRERO	7	1994	189	43	22.75%	146	77.25%	144	76.19%	11	5.82%	34	17.99%	163	88.34%	11	6.75%	8	4.91%			
12	GUERRERO	7	1995	711	298	41.91%	413	58.09%	534	75.11%	96	13.50%	81	11.39%	655	81.55%	92	14.05%	29	4.43%			
12	GUERRERO	7	1996	428	182	42.52%	246	57.48%	345	80.61%	58	13.55%	25	5.84%	404	85.40%	55	13.61%	4	0.99%			
12	GUERRERO	7	1997	347	119	34.29%	228	65.71%	269	77.52%	46	13.26%	32	9.22%	322	83.54%	44	13.66%	9	2.80%			

Estadístico por Sección de Registros con Medios de Identificación y Huellas dactilares asociados en Padrón Electoral y Lista Nominal
Guerrero

Clave	Entidad	Distrito	Sección	Padrón Electoral	Registros con MI asociados		Registros sin MI asociados		Con 2 Huellas		Con 10 Huellas		Sin Huellas		Lista Nominal		Con 2 Huellas		Con 10 Huellas		Sin Huellas	
					Total	%	Total	%	Total	%	Total	%	Total	%	Total	%	Total	%	Total	%	Total	%
12	GUERRERO	7	1998	450	179	39.78%	271	60.22%	353	78.44%	45	10.00%	52	11.56%	420		353	84.05%	39	9.29%	28	6.67%
12	GUERRERO	7	1999	351	135	38.46%	216	61.54%	256	72.93%	66	18.80%	29	8.26%	331		256	77.34%	62	18.73%	13	3.93%
12	GUERRERO	7	2000	395	138	34.94%	257	65.06%	314	79.49%	31	7.85%	50	12.66%	368		314	85.33%	30	8.15%	24	6.52%
12	GUERRERO	7	2001	352	139	39.49%	213	60.51%	268	76.14%	40	11.36%	44	12.50%	309		268	86.73%	20	6.47%	21	6.80%
12	GUERRERO	7	2002	571	205	35.90%	366	64.10%	429	75.13%	69	12.08%	73	12.78%	509		429	84.28%	59	11.59%	21	4.13%
12	GUERRERO	7	2003	482	241	50.00%	241	50.00%	361	74.90%	95	19.71%	26	5.39%	448		361	80.58%	78	17.41%	9	2.01%
12	GUERRERO	7	2004	153	57	37.25%	96	62.75%	128	83.66%	11	7.19%	14	9.15%	140		128	91.43%	10	7.14%	2	1.43%
12	GUERRERO	7	2005	227	122	53.74%	105	46.26%	179	78.85%	32	14.10%	16	7.05%	211		179	84.83%	28	13.27%	4	1.90%
12	GUERRERO	7	2006	254	66	25.98%	188	74.02%	185	72.83%	26	10.24%	43	16.93%	227		185	81.50%	25	11.01%	17	7.49%
12	GUERRERO	7	2007	396	170	42.93%	226	57.07%	344	86.87%	25	6.31%	27	6.82%	372		344	92.47%	22	5.91%	6	1.61%
12	GUERRERO	7	2008	338	143	42.31%	195	57.69%	273	80.77%	31	9.17%	34	10.06%	314		273	86.94%	25	7.96%	16	5.10%
12	GUERRERO	7	2009	255	116	45.49%	139	54.51%	220	86.27%	22	8.63%	13	5.10%	241		220	91.29%	19	7.88%	2	0.83%
12	GUERRERO	7	2010	336	146	43.45%	190	56.55%	275	81.85%	42	12.50%	19	5.65%	320		275	85.94%	41	12.81%	4	1.25%
12	GUERRERO	7	2011	208	67	32.21%	141	67.79%	162	77.88%	28	13.46%	18	8.65%	198		162	81.82%	28	14.14%	8	4.04%
12	GUERRERO	7	2012	406	133	32.76%	273	67.24%	342	84.24%	39	9.61%	25	6.16%	391		342	87.47%	35	8.95%	14	3.58%
12	GUERRERO	7	2013	418	173	41.39%	245	58.61%	333	79.67%	56	13.40%	29	6.94%	400		333	83.25%	47	11.75%	20	5.00%
12	GUERRERO	7	2014	849	332	39.10%	517	60.90%	549	64.66%	210	24.73%	90	10.60%	782		549	70.20%	198	25.32%	35	4.48%
12	GUERRERO	7	2481	2,779	1,399	50.34%	1,380	49.66%	2,119	76.25%	468	16.84%	192	6.91%	2,677		2,118	79.12%	433	16.17%	126	4.71%
12	GUERRERO	7	2482	883	423	47.90%	460	52.10%	652	73.84%	131	14.84%	100	11.33%	833		651	78.15%	124	14.89%	58	6.96%
12	GUERRERO	7	2485	1,156	548	47.40%	608	52.60%	852	73.70%	169	14.62%	135	11.68%	1,085		852	78.53%	152	14.01%	81	7.47%
12	GUERRERO	7	2487	874	416	47.60%	458	52.40%	657	75.17%	125	14.30%	92	10.53%	823		657	79.83%	113	13.73%	53	6.44%
12	GUERRERO	7	2488	1,182	578	48.90%	604	51.10%	851	72.00%	184	15.57%	147	12.44%	1,097		851	77.58%	168	15.31%	78	7.11%
12	GUERRERO	7	2489	1,196	610	51.00%	586	49.00%	868	72.58%	207	17.31%	121	10.12%	1,136		868	76.41%	194	17.08%	74	6.51%
12	GUERRERO	7	2490	1,453	755	51.96%	698	48.04%	1,081	74.40%	255	17.55%	117	8.05%	1,385		1,081	78.05%	251	16.68%	73	5.27%
12	GUERRERO	7	2491	1,024	461	45.02%	563	54.98%	764	74.61%	143	13.96%	117	11.43%	981		764	77.88%	135	13.76%	82	8.36%

Estadístico por Sección de Registros con Medios de Identificación y huellas dactilares asociados en Padrón Electoral y Lista Nominal
Guerrero

Clave	Entidad	Nombre	Distrito	Sección	Padrón Electoral	Registros con MI asociados		Registros sin MI asociados		Con 2 Huellas		Con 10 Huellas		Sin Huellas		Lista Nominal		Con 2 Huellas		Con 10 Huellas		Sin Huellas	
						Total	%	Total	%	Total	%	Total	%	Total	%	Total	%	Total	%	Total	%	Total	%
12	GUERRERO		7	2506	398	185	46.48%	213	53.52%	296	74.37%	62	15.58%	40	10.05%	363		296	81.54%	57	15.70%	10	2.75%
12	GUERRERO		7	2507	419	201	47.97%	218	52.03%	322	76.85%	57	13.60%	40	9.55%	396		322	81.31%	48	12.12%	26	6.57%
12	GUERRERO		7	2508	662	276	41.69%	386	58.31%	523	79.00%	71	10.73%	68	10.27%	624		523	83.81%	69	11.06%	32	5.13%
12	GUERRERO		8	731	443	225	50.79%	218	49.21%	352	79.46%	59	13.32%	32	7.22%	424		352	83.02%	58	13.68%	14	3.30%
12	GUERRERO		8	732	1,070	901	84.21%	169	15.79%	815	76.17%	179	16.73%	76	7.10%	1,002		815	81.34%	162	16.17%	25	2.50%
12	GUERRERO		8	747	477	409	85.74%	68	14.26%	408	85.53%	39	8.18%	30	6.29%	457		408	89.28%	33	7.22%	16	3.50%
12	GUERRERO		8	756	1,178	969	82.26%	209	17.74%	954	80.98%	123	10.44%	101	8.57%	1,099		953	86.72%	109	9.92%	37	3.37%
12	GUERRERO		8	759	363	288	79.34%	75	20.66%	251	69.15%	78	21.49%	34	9.37%	333		250	75.08%	70	21.02%	13	3.90%
12	GUERRERO		8	760	118	44	37.29%	74	62.71%	83	70.34%	6	5.08%	29	24.58%	101		83	82.18%	6	5.94%	12	11.88%
12	GUERRERO		8	761	183	67	36.61%	116	63.39%	142	77.60%	9	4.92%	32	17.49%	172		142	82.56%	8	4.65%	22	12.79%
12	GUERRERO		8	762	902	693	76.83%	209	23.17%	712	78.94%	86	9.53%	104	11.53%	845		712	84.26%	77	9.11%	56	6.63%
12	GUERRERO		8	1009	191	85	44.50%	106	55.50%	131	68.59%	25	13.09%	35	18.32%	168		131	77.98%	20	11.90%	17	10.12%
12	GUERRERO		8	1010	596	223	37.42%	373	62.58%	382	64.09%	106	17.79%	108	18.12%	525		382	72.76%	94	17.90%	49	9.33%
12	GUERRERO		8	1018	350	274	78.29%	76	21.71%	153	43.71%	148	42.29%	49	14.00%	320		153	47.81%	140	43.75%	27	8.44%
12	GUERRERO		8	1023	1,055	408	38.67%	647	61.33%	688	65.21%	123	11.66%	244	23.13%	928		688	74.14%	105	11.31%	135	14.55%
12	GUERRERO		8	1024	922	310	33.62%	612	66.38%	599	64.97%	89	9.65%	234	25.38%	809		599	74.04%	74	9.15%	136	16.82%
12	GUERRERO		8	1025	902	322	35.70%	580	64.30%	579	64.19%	103	11.42%	220	24.39%	788		579	73.48%	82	10.41%	127	16.17%
12	GUERRERO		8	1350	318	148	46.54%	170	53.46%	228	71.70%	51	16.04%	39	12.26%	271		228	84.13%	26	9.59%	17	6.27%
12	GUERRERO		8	1352	722	304	42.11%	418	57.89%	475	65.79%	106	14.68%	141	19.53%	626		474	75.72%	101	16.13%	51	8.15%
12	GUERRERO		8	1353	777	335	43.11%	442	56.89%	517	66.54%	112	14.41%	148	19.05%	692		517	74.71%	106	15.32%	69	9.97%
12	GUERRERO		8	1354	250	78	31.20%	172	68.80%	167	66.80%	30	12.00%	53	21.20%	220		167	75.91%	25	11.36%	28	12.73%
12	GUERRERO		8	1355	845	330	39.05%	515	60.95%	567	67.10%	98	11.60%	180	21.30%	744		567	76.21%	95	12.77%	82	11.02%
12	GUERRERO		8	1356	856	387	45.21%	469	54.79%	532	62.15%	161	18.81%	163	19.04%	751		532	70.84%	149	19.84%	70	9.32%
12	GUERRERO		8	1357	670	265	39.55%	405	60.45%	430	64.18%	82	12.24%	158	23.58%	587		430	73.25%	75	12.78%	82	13.97%
12	GUERRERO		8	1663	606	235	38.78%	371	61.22%	456	75.25%	68	11.22%	82	13.53%	556		456	82.01%	68	12.23%	32	5.76%

Estadístico por Sección de Registros con Medios de Identificación y huellas dactilares asociados en Padrón Electoral y Lista Nominal
Guerrero

Clave	Entidad	Distrito	Sección	Padrón Electoral	Registros con MI asociados		Registros sin MI asociados		Con 2 Huellas		Con 10 Huellas		Sin Huellas		Lista Nominal		Con 2 Huellas		Con 10 Huellas		Sin Huellas	
					Total	%	Total	%	Total	%	Total	%	Total	%	Total	%	Total	%	Total	%	Total	%
12	GUERRERO	8	1664	542	253	46.68%	289	53.32%	386	71.22%	70	12.92%	86	15.87%	490		386	78.78%	65	13.27%	39	7.96%
12	GUERRERO	8	1665	1,000	430	43.00%	570	57.00%	745	74.50%	118	11.80%	137	13.70%	914		745	81.51%	114	12.47%	55	6.02%
12	GUERRERO	8	1666	705	248	35.18%	457	64.82%	508	72.06%	85	12.06%	112	15.89%	642		508	79.13%	80	12.46%	54	8.41%
12	GUERRERO	8	1667	969	305	31.48%	664	68.52%	702	72.45%	82	8.46%	185	19.09%	866		701	80.95%	78	9.01%	87	10.05%
12	GUERRERO	8	1668	428	128	29.91%	300	70.09%	368	85.98%	16	3.74%	44	10.28%	403		368	91.32%	15	3.72%	20	4.96%
12	GUERRERO	8	1669	326	133	40.80%	193	59.20%	238	73.01%	44	13.50%	44	13.50%	303		238	78.55%	43	14.19%	22	7.26%
12	GUERRERO	8	1670	379	167	44.06%	212	55.94%	320	84.43%	27	7.12%	32	8.44%	358		320	89.39%	23	6.42%	15	4.19%
12	GUERRERO	8	1671	116	50	43.10%	66	56.90%	94	81.03%	12	10.34%	10	8.62%	109		94	86.24%	11	10.09%	4	3.67%
12	GUERRERO	8	1672	198	92	46.46%	106	53.54%	153	77.27%	14	7.07%	31	15.66%	174		153	87.93%	11	6.32%	10	5.75%
12	GUERRERO	8	1673	136	53	38.97%	83	61.03%	108	79.41%	16	11.76%	12	8.82%	127		108	85.04%	15	11.81%	4	3.15%
12	GUERRERO	8	1675	278	129	46.40%	149	53.60%	213	76.62%	27	9.71%	38	13.67%	251		213	84.86%	23	9.16%	15	5.98%
12	GUERRERO	8	1836	229	102	44.54%	127	55.46%	169	73.80%	20	8.73%	40	17.47%	201		169	84.08%	16	7.96%	16	7.96%
12	GUERRERO	8	1837	400	178	44.50%	222	55.50%	298	74.50%	45	11.25%	57	14.25%	368		298	80.98%	40	10.87%	30	8.15%
12	GUERRERO	8	1838	575	258	44.87%	317	55.13%	410	71.30%	69	12.00%	96	16.70%	519		409	78.81%	66	12.72%	44	8.48%
12	GUERRERO	8	1841	310	152	49.03%	158	50.97%	228	73.55%	42	13.55%	40	12.90%	290		228	78.62%	39	13.45%	23	7.93%
12	GUERRERO	8	1842	225	79	35.11%	146	64.89%	175	77.78%	20	8.89%	30	13.33%	206		175	84.95%	18	8.74%	13	6.31%
12	GUERRERO	8	1846	370	146	39.46%	224	60.54%	259	70.00%	47	12.70%	64	17.30%	339		259	76.40%	43	12.68%	37	10.91%
12	GUERRERO	8	2086	524	219	41.79%	305	58.21%	409	78.05%	63	12.02%	52	9.92%	500		409	81.80%	60	12.00%	31	6.20%
12	GUERRERO	8	2087	195	85	43.59%	110	56.41%	139	71.28%	25	12.82%	31	15.90%	183		139	75.96%	24	13.11%	20	10.93%
12	GUERRERO	8	2089	548	210	38.32%	338	61.68%	351	64.05%	81	14.78%	116	21.17%	494		351	71.05%	76	15.38%	67	13.56%
12	GUERRERO	8	2090	782	303	38.75%	479	61.25%	518	66.24%	89	11.38%	175	22.38%	670		518	77.31%	80	11.94%	72	10.75%
12	GUERRERO	8	2091	614	272	44.30%	342	55.70%	430	70.03%	86	14.01%	98	15.96%	567		430	75.94%	79	13.93%	58	10.23%
12	GUERRERO	8	2225	428	187	43.69%	241	56.31%	311	72.66%	83	19.39%	34	7.94%	402		310	77.11%	80	19.90%	12	2.99%
12	GUERRERO	8	2784	793	260	32.79%	533	67.21%	606	76.42%	94	11.85%	93	11.73%	736		606	82.34%	88	11.96%	42	5.71%
12	GUERRERO	8	2793	160	129	80.63%	31	19.38%	115	71.88%	30	18.75%	15	9.38%	150		115	76.67%	30	20.00%	5	3.33%

Estadístico por Sección de Registros con Medios de Identificación y huellas dactilares asociados en Padrón Electoral y Lista Nominal
Guerrero

Entidad	Clave	Nombre	Distrito	Sección	Padrón Electoral	Registros con MI asociados		Registros sin MI asociados		Con 2 Huellas		Con 10 Huellas		Sin Huellas		Lista Nominal		Con 2 Huellas		Con 10 Huellas		Sin Huellas	
						Total	%	Total	%	Total	%	Total	%	Total	%	Total	%	Total	%	Total	%	Total	%
12	GUERRERO	9	306	5,856	3,738	63.83%	2,118	36.17%	3,964	67.69%	1,495	25.53%	397	6.78%	5,637	3,960	70.25%	1,407	24.96%	270	4.79%		
12	GUERRERO	9	310	12,094	6,745	55.77%	5,349	44.23%	8,698	71.92%	2,464	20.37%	932	7.71%	11,666	8,691	74.50%	2,223	19.06%	752	6.45%		
12	GUERRERO	9	311	1,458	811	55.62%	647	44.38%	962	65.98%	359	24.62%	137	9.40%	1,377	962	69.86%	331	24.04%	84	6.10%		
12	GUERRERO	9	328	1,085	520	47.93%	565	52.07%	832	76.68%	170	15.67%	83	7.65%	1,045	831	79.52%	164	15.69%	50	4.78%		
12	GUERRERO	9	358	448	243	54.24%	205	45.76%	356	79.46%	67	14.96%	25	5.58%	428	356	83.18%	64	14.95%	8	1.87%		
12	GUERRERO	9	364	1,844	975	52.87%	869	47.13%	1,290	69.96%	405	21.96%	149	8.08%	1,749	1,290	73.76%	376	21.50%	83	4.75%		
12	GUERRERO	9	380	1,779	711	39.97%	1,068	60.03%	1,308	73.52%	288	16.19%	183	10.29%	1,680	1,307	77.80%	271	16.13%	102	6.07%		
12	GUERRERO	9	382	871	424	48.68%	447	51.32%	554	63.61%	218	25.03%	99	11.37%	821	554	67.48%	207	25.21%	60	7.31%		



INSTITUTO FEDERAL ELECTORAL
REGISTRO FEDERAL DE ELECTORES

Estadístico por Sección de Registros con Medios de Identificación y Huellas dactilares asociados en Padrón Electoral y Lista Nominal
Tamaulipas

Clave	Entidad	Distrito	Sección	Padrón Electoral	Registros con MI asociados		Registros sin MI asociados		Con 2 Huellas		Con 10 Huellas		Sin Huellas		Lista Nominal		Con 2 Huellas		Con 10 Huellas		Sin Huellas	
					Total	%	Total	%	Total	%	Total	%	Total	%	Total	%	Total	%	Total	%	Total	%
28	TAMAULIPAS	6	304	275	82	29.82%	193	70.18%	206	74.91%	23	8.36%	46	16.73%	252		206	81.75%	18	7.14%	28	11.11%
28	TAMAULIPAS	6	468	1,276	537	42.08%	739	57.92%	928	72.73%	176	13.79%	172	13.48%	1,179		928	78.71%	161	13.66%	90	7.63%
28	TAMAULIPAS	6	469	1,292	550	42.57%	742	57.43%	933	72.21%	199	15.40%	160	12.38%	1,194		933	78.14%	175	14.66%	86	7.20%
28	TAMAULIPAS	6	470	713	287	40.25%	426	59.75%	525	73.63%	109	15.29%	79	11.08%	670		525	78.36%	97	14.48%	48	7.16%
28	TAMAULIPAS	6	471	1,436	592	41.23%	844	58.77%	1,074	74.79%	206	14.35%	156	10.86%	1,343		1,074	79.97%	183	13.63%	86	6.40%
28	TAMAULIPAS	6	472	797	326	40.90%	471	59.10%	587	73.65%	120	15.06%	90	11.29%	741		587	79.22%	97	13.09%	57	7.69%
28	TAMAULIPAS	6	908	1,581	798	50.47%	783	49.53%	1,005	63.57%	441	27.89%	135	8.54%	1,473		1,005	68.23%	395	26.82%	73	4.96%
28	TAMAULIPAS	6	909	1,283	607	47.31%	676	52.69%	859	66.95%	295	22.99%	129	10.05%	1,182		859	72.67%	250	21.15%	73	6.18%
28	TAMAULIPAS	6	910	1,622	707	43.59%	915	56.41%	1,078	66.46%	381	23.49%	163	10.05%	1,482		1,078	72.74%	322	21.73%	82	5.53%
28	TAMAULIPAS	6	911	547	257	46.98%	290	53.02%	370	67.64%	114	20.84%	63	11.52%	493		370	75.05%	101	20.49%	22	4.46%
28	TAMAULIPAS	6	912	217	93	42.86%	124	57.14%	136	62.67%	53	24.42%	28	12.90%	196		136	69.39%	43	21.94%	17	8.67%
28	TAMAULIPAS	6	920	599	292	48.75%	307	51.25%	389	64.94%	137	22.87%	73	12.19%	545		389	71.38%	119	21.83%	37	6.79%
28	TAMAULIPAS	6	1283	1,225	598	48.82%	627	51.18%	849	69.31%	219	17.88%	157	12.82%	1,135		848	74.71%	192	16.92%	95	8.37%
28	TAMAULIPAS	6	1284	1,157	602	52.03%	555	47.97%	826	71.39%	223	19.27%	108	9.33%	1,110		826	74.41%	209	18.83%	75	6.76%
28	TAMAULIPAS	6	1738	1,048	452	43.13%	596	56.87%	751	71.66%	140	13.36%	157	14.98%	984		750	76.22%	125	12.70%	109	11.08%
28	TAMAULIPAS	6	1739	473	167	35.31%	306	64.69%	346	73.15%	53	11.21%	74	15.64%	437		346	79.18%	45	10.30%	46	10.53%