INE/JGE178/2016

ACUERDO DE LA JUNTA GENERAL EJECUTIVA DEL INSTITUTO NACIONAL ELECTORAL, POR EL QUE SE APRUEBA SOMETER A CONSIDERACIÓN DEL CONSEJO GENERAL, EL PROYECTO DE LA DEMARCACIÓN TERRITORIAL DE LOS DISTRITOS ELECTORALES UNINOMINALES LOCALES EN QUE SE DIVIDE EL ESTADO DE MÉXICO Y SUS RESPECTIVAS CABECERAS DISTRITALES

A N T E C E D E N T E S

1. **Reforma constitucional.** El 10 de febrero de 2014, se publicó en el Diario Oficial de la Federación, el "Decreto por el que se reforman, adicionan y derogan diversas disposiciones de la Constitución Política de los Estados Unidos Mexicanos, en materia político-electoral".

2. **Creación del Instituto Nacional Electoral.** El 4 de abril de 2014, el Consejero Presidente, así como las y los Consejeros Electorales, rindieron protesta constitucional, con lo que se integró el Consejo General del Instituto Nacional Electoral, dando formal inicio a sus trabajos.

3. **Expedición de la Ley General de Instituciones y Procedimientos Electorales.** El 23 de mayo de 2014, se publicó en el Diario Oficial de la Federación, el Decreto por el que se expide la Ley General de Instituciones y Procedimientos Electorales, mismo que abrogó al Código Federal de Instituciones y Procedimientos Electorales.

4. **Pronunciamiento sobre la demarcación geográfica en las entidades federativas con Proceso Electoral Local 2014-2015.** El 20 de junio de 2014, el Consejo General de este Instituto, mediante Acuerdo INE/CG48/2014, se pronunció sobre la demarcación geográfica de las entidades federativas con Proceso Electoral Local 2014-2015, en el sentido de que con base en los plazos que contempla la reforma constitucional y legal, no es posible realizar las actividades para efectuar cambios a su distritación actual.

El Punto Cuarto del Acuerdo referido en el párrafo que precede, instruyó a esta Junta General Ejecutiva, iniciar los trabajos tendientes a formular los proyectos para la nueva demarcación territorial de la geografía electoral nacional, en términos de la nueva legislación.

5. **Creación del Comité Técnico para el Seguimiento y Evaluación de los Trabajos de Distritación.** El 19 de noviembre de 2014, el Consejo General del Instituto Nacional Electoral aprobó, mediante Acuerdo INE/CG258/2014, la creación del "*Comité Técnico para el Seguimiento y Evaluación de los Trabajos de Distritación".*

6. **Definición del modelo matemático para la distritación.** El 14 de abril de 2015, la Dirección Ejecutiva del Registro Federal de Electores determinó el modelo matemático para la distritación. Dicha definición contó con el análisis del Comité Técnico para el Seguimiento y Evaluación de los Trabajos de Distritación.

7. **Aprobación de los criterios de distritación y reglas operativas.** El 15 de abril de 2015, el Consejo General de este Instituto, aprobó mediante Acuerdo INE/CG195/2015, los criterios y reglas operativas que deberán aplicarse para el análisis y la delimitación territorial de los Distritos en las entidades federativas, previo a sus respectivos Procesos Electorales Locales.

8. **Matriz que determina la jerarquía de los criterios y su participación en el modelo matemático.** El 30 de abril de 2015, la Comisión del Registro Federal de Electores, aprobó mediante Acuerdo INE/CRFE-03SE: 30/04/2015, la matriz que establece la jerarquía de los criterios y su participación en el modelo matemático y algoritmo de optimización para su aplicación integral en la delimitación de los Distritos electorales locales, en cumplimiento del Acuerdo INE/CG195/2015.

9. **Comentarios del Comité Técnico para el Seguimiento y Evaluación de los Trabajos de Distritación al diagnóstico de las 17 entidades.** El 13 y 22 de octubre de 2015, los integrantes del Comité Técnico para el Seguimiento y Evaluación de los Trabajos de Distritación, formularon comentarios al diagnóstico sobre el estado actual de las distritaciones

electorales locales de 17 entidades federativas, dentro de las cuales se encuentra el correspondiente al estado de México.

10. **Presentación de las mejoras al modelo de optimización combinatoria y al sistema de distritación.** El 15 de octubre de 2015, la Dirección Ejecutiva del Registro Federal de Electores, presentó ante los representantes partidistas del Grupo de Trabajo de Distritaciones Electorales Federal y Locales, las mejoras al modelo de optimización combinatoria y al sistema de distritación que se utilizará para 17 entidades federativas entre las que se ubica el estado de México.

11. **Entrega del sistema y código para la distritación local.** El 15 de octubre de 2015, la Dirección Ejecutiva del Registro Federal de Electores, entregó a los representantes partidistas acreditados ante la Comisión Nacional de Vigilancia, el código del sistema y el sistema para la distritación de 17 entidades federativas, así como el modelo matemático.

12. **Aprobación de la Jurisprudencia 37/2015, relativa a la realización de consultas indígenas.** En sesión del 28 de octubre de 2015, los Magistrados que integran la Sala Superior del Tribunal Electoral del Poder Judicial de la Federación, aprobaron por unanimidad de votos, la jurisprudencia 37/2015 cuyo rubro es: *"CONSULTA PREVIA A COMUNIDADES INDÍGENAS. DEBE REALIZARSE POR AUTORIDADES ADMINISTRATIVAS ELECTORALES DE CUALQUIER ORDEN DE GOBIERNO, CUANDO EMITAN ACTOS SUSCEPTIBLES DE AFECTAR SUS DERECHOS"*, ordenando su notificación y respectiva publicación.

13. **Presentación del diagnóstico de la distritación electoral de 17 entidades federativas.** El 29 de octubre de 2015, la Dirección Ejecutiva del Registro Federal de Electores presentó a las representaciones partidistas acreditadas en el Grupo de Trabajo de Distritaciones Electorales Federales y Locales, el diagnóstico de la distritación electoral de 17 entidades federativas, entre el que se encontraba el correspondiente al estado de México.

14. **Entrega de las observaciones al modelo de optimización combinatoria y al sistema para la distritación local.** El 30 de octubre de 2015, se recibieron observaciones de los representantes de los partidos políticos acreditados ante la Comisión Nacional de Vigilancia, respecto al modelo de

optimización combinatoria y al sistema de la distritación de 17 entidades federativas.

15. **Análisis y valoración a las observaciones al modelo de optimización combinatoria y al sistema de distritación local.** El 5 de noviembre de 2015, el Comité Técnico para el Seguimiento y Evaluación de los Trabajos de Distritación emitió su opinión técnica respecto de las observaciones realizadas por las representaciones partidistas acreditadas ante la Comisión Nacional de Vigilancia, al modelo de optimización combinatoria y al sistema de distritación local.

16. **Entrega de las observaciones de la Comisión Nacional de Vigilancia al diagnóstico de la distritación local de 17 entidades.** El 5 de noviembre de 2015, representantes de los partidos políticos acreditados ante la Comisión Nacional de Vigilancia, entregaron las observaciones al diagnóstico de la distritación de 17 entidades federativas.

17. **Presentación de los criterios técnicos y del modelo matemático para las distritaciones electorales locales.** El 12 de noviembre de 2015, la Dirección Ejecutiva del Registro Federal de Electores, presentó a los Organismos Públicos Locales, los criterios técnicos y el modelo matemático para la distritación electoral local de 17 entidades federativas, entre las que se encuentra el estado de México.

18. **Reuniones con la Comisión Nacional para el Desarrollo de los Pueblos Indígenas.** Los días 1 y 14 de diciembre de 2015, 4 y 28 de marzo y 1 de abril de 2016, personal de este Instituto Nacional Electoral sostuvo reuniones de trabajo con autoridades de la Comisión Nacional para el Desarrollo de los Pueblos Indígenas, con la finalidad de contar con su asesoría y apoyo para lleva a cabo las consultas en la materia que nos ocupa.

19. **Entrega del diagnóstico de la distritación de 17 entidades federativas.** Mediante oficio de 4 de diciembre de 2015, la Dirección Ejecutiva del Registro Federal de Electores comunicó a los Organismos Públicos Locales, el diagnóstico de la distritación local de 17 entidades federativas, entre las que se encuentra el estado de México.

20. **Definición del universo de pueblos y comunidades indígenas a participar en la consulta.** Del 1 de enero al 31 de marzo de 2016, la Dirección Ejecutiva del Registro Federal de Electores, definió el universo de pueblos y comunidades indígenas representativas que participarían en la consulta en materia de distritación electoral.

21. **Reuniones con el Instituto Nacional de Lenguas Indígenas.** El 18 de enero de 2016, personal de este Instituto Nacional Electoral sostuvo reunión de trabajo con autoridades del Instituto Nacional de Lenguas Indígenas, con la finalidad de contar con su asesoría y apoyo para lleva a cabo las consultas en la materia que nos ocupa.

22. **Entrega de las afectaciones al Marco Geográfico Electoral a la Comisión Nacional de Vigilancia.** El 18 de febrero de 2016, la Dirección Ejecutiva del Registro Federal de Electores, entregó a los partidos políticos acreditados ante la Comisión Nacional de Vigilancia, entre otros, las afectaciones al Marco Geográfico Electoral del estado de México.

23. **Aprobación del Protocolo para la Consulta a Pueblos y Comunidades Indígenas en materia de Distritación Electoral.** El 26 de febrero de 2016, el Consejo General de este Instituto, mediante Acuerdo INE/CG93/2016 aprobó el Protocolo para la Consulta a Pueblos y Comunidades Indígenas en materia de Distritación Electoral.

24. **Entrega de las observaciones a insumos por el Grupo de Trabajo de Distritación.** Del 14 de marzo al 27 de abril de 2016, los representantes de los partidos políticos del Grupo de Trabajo de Distritaciones Electorales Federal y Locales, entregaron las observaciones a los insumos para la generación de propuestas de distritación del estado de México.

25. **Catálogos de municipios y secciones del marco geográfico electoral.** El 30 de marzo de 2016, el Consejo General aprobó, mediante Acuerdo INE/CG166/2016, los catálogos de municipios y secciones que conforman el marco geográfico electoral de la entidad federativa de México, como insumo para la generación de los escenarios de distritación.

26. **Análisis de la metodología para la conformación de los agrupamientos indígenas.** El 31 de marzo de 2016, la Dirección Ejecutiva del Registro Federal de Electores, realizó el análisis de la metodología para la conformación de los agrupamientos indígenas con los representantes de los partidos políticos acreditados ante el Grupo de Trabajo de Distritaciones Electorales Federal y Locales.

27. **Presentación de la consulta indígena a los directivos y al Consejo Consultivo de la Comisión Nacional para el Desarrollo de los Pueblos Indígenas.** El 1 y 2 de abril de 2016, se realizó la presentación de la consulta indígena a la Comisión de Honor y al Consejo Consultivo de la Comisión Nacional para el Desarrollo de los Pueblos Indígenas.

28. **Entrega del listado de autoridades e instituciones indígenas.** Entre el 7 y 8 de abril de 2016, la Dirección Ejecutiva del Registro Federal de Electores, entregó a las representaciones partidistas acreditadas ante la Comisión Nacional de Vigilancia, el listado de las autoridades e instituciones indígenas representativas y otros participantes en el foro estatal y mesas informativas para sus observaciones.

29. **Coordinación con la Comisión Nacional para el Desarrollo de los Pueblos Indígenas para la logística de invitación al foro y mesas especializadas, a comunidades y pueblos indígenas.** Del 11 de abril al 6 de mayo de 2016, la Dirección Ejecutiva del Registro Federal de Electores y la Comisión Nacional para el Desarrollo de los Pueblos Indígenas, definieron los mecanismos para realizar la invitación a las autoridades indígenas y presidentes municipales, entre los que se encontraron los correspondientes al estado de México, a los foros estatales de Distritación y mesas informativas especializadas.

30. **Entrega de insumos para la generación de propuestas de distritación a la Comisión Nacional de Vigilancia, así como al Comité Técnico de Distritación.** Entre el 15 y 21 de abril de 2016, la Dirección Ejecutiva del Registro Federal de Electores entregó los insumos para la generación de propuestas de distritación a los representantes de partidos políticos acreditados ante la Comisión Nacional de Vigilancia, así como a los integrantes del Comité Técnico para el Seguimiento y Evaluación de los trabajos de Distritación.

31. **Aprobación del Plan de Trabajo del Proyecto de Distritación.** El 25 de abril de 2016, esta Junta General Ejecutiva, aprobó mediante Acuerdo INE/JGE104/2016, el Plan de Trabajo del proyecto de Distritación Electoral federal y local 2016-2017, que contempla las actividades para la distritación federal y de 17 entidades federativas, dentro de las que se encuentra el estado de México.

32. **Firma del Convenio de Apoyo y Colaboración con el Instituto Nacional de Lenguas Indígenas.** El 26 de abril de 2016, se llevó a cabo la firma del Convenio Específico de Apoyo y Colaboración entre el Instituto Nacional Electoral y el Instituto Nacional de Lenguas Indígenas, el cual tiene por objeto otorgar el acceso y uso del Padrón Nacional de Intérpretes y Traductores en Lenguas Indígenas a este Instituto, como insumo para los trabajos de consulta indígena en materia de Distritación.

33. **Entrega del agrupamiento municipal del estado de México.** El 2 de mayo de 2016, la Dirección Ejecutiva del Registro Federal de Electores entregó los agrupamientos municipales por entidad federativa a los representantes partidistas acreditados ante la Comisión Nacional de Vigilancia.

34. **Observaciones al agrupamiento municipal.** El 6 de mayo de 2016, los representantes partidistas acreditados ante la Comisión Nacional de Vigilancia, entregaron observaciones al agrupamiento municipal del estado de México.

35. **Opinión Técnica sobre el agrupamiento municipal.** El 12 de mayo de 2016, el Comité Técnico para el Seguimiento y Evaluación de los trabajos de Distritación, emitió su opinión sobre el agrupamiento municipal del estado de México.

36. **Foro Estatal de Distritación Electoral Local**. El 16 de mayo de 2016, se llevó a cabo el Foro Estatal de Distritación Electoral Local, para el estado de México.

37. **Mesa informativa especializada**. El 16 de mayo de 2016, se llevó a cabo la mesa informativa especializada sobre el proceso de distritación local y su relación con los pueblos y comunidades indígenas, correspondiente al estado de México.

38. **Emisión de las Reglas de conformación y criterios de evaluación de un escenario de distritación local.** El 18 de mayo de 2016, la Dirección Ejecutiva del Registro Federal de Electores, en atención a lo establecido en el punto Quinto del Acuerdo INE/CG195/2015, emitió las Reglas para la conformación de una propuesta de escenario de Distritación Electoral Local o Federal y Criterios de Evaluación de dichas propuestas.

39. **Compilación del sistema para la generación del primer escenario de distritación.** El 20 de mayo de 2016, la Dirección Ejecutiva del Registro Federal de Electores, realizó la compilación del sistema para la generación del primer escenario del estado de México.

40. **Generación y entrega del primer escenario de distritación a la Comisiones Nacional y Local, así como al Organismo Público Local.** El 23 de mayo de 2016, la Dirección Ejecutiva del Registro Federal de Electores, en evento celebrado en las oficinas centrales, generó y entregó a las representaciones partidistas acreditadas ante las Comisiones Nacional y Local de Vigilancia, así como al Organismo Público Local, el primer escenario del estado de México.

41. **Capacitación sobre el manejo del sistema de distritación a los representantes de los partidos políticos ante la Comisión Local de Vigilancia, así como al Organismo Público Local.** El 24 de mayo de 2016, la Dirección Ejecutiva del Registro Federal de Electores impartió a los representantes de los partidos políticos acreditados ante la Comisión Local de Vigilancia y ante el Organismo Público Local en el estado de México, la capacitación respecto al manejo del sistema de distritación.

42. **Entrega del primer escenario de distritación local del estado de México a las instituciones indígenas representativas.** Del 24 al 29 de mayo de 2016, la Dirección Ejecutiva del Registro Federal de Electores entregó a las instituciones indígenas representativas, el primer escenario de distritación del estado de México.

43. **Capacitación sobre el manejo del sistema de distritación a los representantes de los partidos políticos ante la Comisión Nacional de Vigilancia.** El 26 de mayo de 2016, la Dirección Ejecutiva del Registro Federal de Electores impartió a los representantes de los partidos políticos acreditados ante la Comisión Nacional de Vigilancia, la capacitación respecto al manejo del sistema de distritación.

44. **Entrega de la evaluación del funcionamiento del sistema para la distritación local.** El 2 de junio de 2016, la Dirección Ejecutiva del Registro Federal de Electores entregó a los representantes de los partidos políticos acreditados ante la Comisión Nacional de Vigilancia, la evaluación del funcionamiento del sistema para la distritación local.

45. **Entrega de la opinión técnica al primer escenario de distritación local para el estado de México.** El 2 de junio de 2016, el Comité Técnico para el Seguimiento y Evaluación de los Trabajos de Distritación, entregó a la Dirección Ejecutiva del Registro Federal de Electores, la opinión respecto de la propuesta de demarcación de Distritos electorales locales del primer escenario para el estado de México.

46. **Observaciones de las Comisiones Nacional y Local de Vigilancia, así como del Organismo Público Local al primer escenario de distritación.** El 13 de junio de 2016, las representaciones partidistas acreditadas ante las Comisiones Nacional y Local de Vigilancia, así como, del Organismo Público Local, realizaron las observaciones que consideraron oportunas al primer escenario de distritación del estado de México.

47. **Opiniones de las instituciones indígenas al primer escenario de distritación.** El 13 de junio de 2016, las instituciones indígenas representativas del estado de México, emitieron las opiniones que consideraron oportunas al primer escenario de distritación y surgieron sus posibles cabeceras distritales.

48. **Presentación del informe sobre las observaciones al primer escenario.** El 14 de junio de 2016, en sesión extraordinaria de la Comisión Nacional de Vigilancia, la Dirección Ejecutiva del Registro Federal de Electores, presentó el informe sobre las observaciones de las representaciones partidistas

acreditadas ante las Comisiones Nacional y Local de Vigilancia, así como, al Organismo Público Local, al primer escenario de distritación para el estado de México.

49. Argumentos sobre las observaciones al primer escenario. El 16 de junio de 2016, tuvo verificativo la reunión celebrada entre la Dirección Ejecutiva del Registro Federal de Electores con la Comisión Local de Vigilancia y el Organismo Público Local, para presentarles los argumentos sobre las observaciones de los partidos políticos al primer escenario de distritación.

50. Opinión técnica sobre las observaciones de las Comisiones Nacional y Local de Vigilancia, así como, el Organismo Público Local e instituciones indígenas representativas al primer escenario de distritación local. El 16 de junio de 2016, el Comité Técnico para el Seguimiento y Evaluación de los Trabajos de Distritación emitió la opinión técnica respecto de las observaciones realizadas por las representaciones partidistas acreditadas ante las Comisiones Nacional y Local de Vigilancia, así como, el Organismo Público Local e instituciones indígenas representativas.

51. Entrega de la opinión técnica sobre las observaciones de las Comisiones Nacional y Local de Vigilancia, así como, el Organismo Público Local e instituciones indígenas representativas al primer escenario de distritación local. El 24 de junio de 2016, el Comité Técnico para el Seguimiento y Evaluación de los Trabajos de Distritación hizo entrega a la Dirección Ejecutiva del Registro Federal de Electores, de la opinión respecto de las observaciones realizadas por las representaciones partidistas acreditadas ante las Comisiones Nacional y Local de Vigilancia, así como, el Organismo Público Local e instituciones indígenas representativas.

52. Publicación del segundo escenario de distritación. El 27 de junio de 2016, se hizo del conocimiento a los representantes partidistas de la Comisión Nacional de Vigilancia y a la Junta Local Ejecutiva en el estado de México para que por su conducto lo informará a la Comisión Local de Vigilancia y el Organismo Público Local respectivos, que el segundo escenario de distritación se encontraba disponible en el Sistema de Control y Evaluación Distrital (SICED), y que para consultarlo deberían ingresar a la siguiente liga informática: http://cartografía.ife.org.mx/login/siced/.

53. **Entrega de las observaciones al segundo escenario de distritación local.** El 11 de julio de 2016, las representaciones partidistas acreditadas ante las Comisiones Nacional y Local de Vigilancia, así como del Organismo Público Local de dicha entidad, entregaron las observaciones que consideraron pertinentes al segundo escenario de distritación.

54. **Entrega y presentación del informe sobre las observaciones al segundo escenario.** El 12 de julio de 2016, en sesión extraordinaria de la Comisión Nacional de Vigilancia, la Dirección Ejecutiva del Registro Federal de Electores, presentó el informe sobre las observaciones de las representaciones partidistas acreditadas ante las Comisiones Nacional y Local de Vigilancia, así como del Organismo Público Local de dicha entidad.

55. **Argumentos sobre las observaciones al segundo escenario.** El 14 de julio de 2016, tuvo verificativo la reunión celebrada entre la Dirección Ejecutiva del Registro Federal de Electores con la Comisión Local de Vigilancia y el Organismo Público Local del estado de México, para la presentación de argumentos de las observaciones de los partidos políticos al segundo escenario.

56. **Opinión técnica sobre las observaciones realizadas al segundo escenario de distritación local.** El 14 de julio de 2016, el Comité Técnico para el Seguimiento y Evaluación de los Trabajos de Distritación emitió la opinión técnica respecto de las observaciones realizadas por las representaciones partidistas acreditadas ante las Comisiones Nacional y Local de Vigilancia, así como del Organismo Público Local del estado de México, al segundo escenario de distritación.

57. **Publicación del escenario final de distritación con propuesta de cabeceras distritales.** El 19 de julio de 2016, se publicó el escenario final de distritación junto con la propuesta de cabeceras distritales para la entidad federativa de México.

58. **Solicitud de propuesta de cabeceras distritales.** El 20 de julio de 2016, se solicitó a la Junta Local del estado de México, las propuestas de cabeceras distritales.

59. **Entrega de la opinión técnica de las observaciones al segundo escenario.** El 20 de julio de 2016, se entregó a los representantes de partidos políticos acreditados ante la Comisión Nacional de Vigilancia, la opinión técnica del Comité Técnico para el Seguimiento y Evaluación de los Trabajos de Distritación, sobre las observaciones de las representaciones partidistas al segundo escenario.

60. **Propuestas de cabeceras distritales.** El 22 de julio de 2016, se recibieron las propuestas de cabeceras distritales para el estado de México, por parte de la Junta Local de esa entidad federativa.

61. **Opinión de las observaciones realizadas por las representaciones partidistas e instituciones indígenas representativas del estado de México a la propuesta de cabeceras.** El 22 de julio de 2016, el Comité Técnico para el Seguimiento y Evaluación de los Trabajos de Distritación emitió su opinión respecto de las observaciones generadas por las representaciones partidistas e instituciones indígenas representativas del estado de México.

62. **Presentación del Escenario Final Local a la Comisión Nacional de Vigilancia**. El 10 de agosto de 2016, se presentó a la Comisión Nacional de Vigilancia, el escenario final de distritación que contiene el proyecto de la demarcación territorial de los Distritos electorales uninominales locales en que se divide el estado de México.

63. **Opinión técnica sobre el escenario final con cabeceras del estado de México.** El 11 de agosto de 2016, el Comité Técnico para el Seguimiento y Evaluación de los Trabajos de Distritación emitió la opinión respecto del escenario final con cabeceras distritales de la entidad de México.

64. **Presentación del escenario final de distritación a la Comisión del Registro Federal de Electores.** El 16 de agosto 2016, la Dirección Ejecutiva del Registro Federal de Electores presentó a la Comisión del Registro Federal de Electores, el escenario final de distritación que contiene el proyecto de la demarcación territorial de los Distritos electorales uninominales locales en que se divide el estado de México y sus respectivas cabeceras distritales.

C O N S I D E R A N D O S

PRIMERO. Competencia.

Esta Junta General Ejecutiva es competente para aprobar someter a consideración del Consejo General del Instituto Nacional Electoral, el proyecto de la demarcación territorial de los Distritos electorales uninominales locales en que se divide el estado de México y sus respectivas cabeceras distritales, conforme a lo dispuesto por los artículos 41, párrafo segundo, Base V, apartado A, párrafo segundo de la Constitución Política de los Estados Unidos Mexicanos; 34, numeral 1, inciso c); 44, numeral 1, inciso l); 47, numeral 1; 48, numeral 1, incisos c) y o) de la Ley General de Instituciones y Procedimientos Electorales; 4, numeral 1, fracción II, apartado A, inciso a); 39, numeral 1; 40, numeral 1, incisos a), c), d) y o) del Reglamento Interior del Instituto Nacional Electoral; 3, numeral 1 del Reglamento de Sesiones de la Junta General Ejecutiva del Instituto Nacional Electoral y Punto Cuarto del Acuerdo INE/CG48/2014.

SEGUNDO. Disposiciones normativas que sustentan la determinación.

El artículo 1°, párrafo primero de la Constitución Política de los Estados Unidos Mexicanos, señala que en los Estados Unidos Mexicanos todas las personas gozarán de los derechos humanos reconocidos en ella y en los tratados internacionales de los que el estado mexicano sea parte, así como de las garantías para su protección, cuyo ejercicio no podrá restringirse ni suspenderse, salvo en los casos y bajo las condiciones que ese ordenamiento establece.

En ese sentido, el párrafo tercero del artículo referido, mandata que todas las autoridades, en el ámbito de sus competencias, tienen la obligación de promover, respetar, proteger y garantizar los derechos humanos de conformidad con los principios de universalidad, interdependencia, indivisibilidad y progresividad. En consecuencia, el estado deberá prevenir, investigar, sancionar y reparar las violaciones a los derechos humanos, en los términos que establezca la ley de la materia.

El artículo 41, párrafo segundo, Base V, apartado A, párrafo primero de la Ley Suprema, en relación con los artículos 29, numeral 1; 30, numeral 2 y 31, numeral 1 de la Ley General de Instituciones y Procedimientos Electorales, prevén que el Instituto Nacional Electoral es un organismo público autónomo dotado de personalidad jurídica y patrimonio propios, en cuya integración participan el Poder Legislativo de la Unión, los Partidos Políticos Nacionales y los ciudadanos. En el ejercicio de esta función estatal, la certeza, legalidad, independencia, imparcialidad, máxima publicidad y objetividad serán principios rectores.

Asimismo, el artículo 41, párrafo segundo, Base V, apartado B, inciso a), numeral 2 de la Constitución Federal, en relación con el diverso artículo 32, numeral 1, inciso a), fracción II de la Ley General electoral, señala que para los Procesos Electorales Federales y locales, corresponde al Instituto Nacional Electoral definir la geografía electoral, que incluirá el diseño y determinación de los Distritos electorales y su división en secciones electorales, así como la delimitación de las circunscripciones plurinominales y el establecimiento de cabeceras.

De acuerdo a lo previsto en el artículo 53, párrafo primero de la Carta Magna, la demarcación territorial de los 300 Distritos electorales uninominales será la que resulte de dividir la población total del país entre los Distritos señalados. La distribución de los Distritos electorales uninominales entre las entidades federativas se hará teniendo en cuenta el último censo general de población, sin que en ningún caso la representación de un estado pueda ser menor de dos diputados de mayoría.

El artículo 116, fracción II, párrafo tercero de la Constitución Federal, dispone que las legislaturas de los Estados se integrarán con diputados electos, según los principios de mayoría relativa y representación proporcional, en los términos que señalen sus leyes.

En esta dirección, el artículo 1, numeral 2 de la Ley General de Instituciones y Procedimientos Electorales, prevé que las disposiciones de dicha ley son aplicables a las elecciones en el ámbito federal y en el ámbito local respecto de las materias que establece la Constitución.

Por su parte, el artículo 5, numeral 1 del ordenamiento en comento, prevé que la aplicación de dicha ley corresponde, en sus respectivos ámbitos de competencia, al Instituto Nacional Electoral, al Tribunal Electoral, a los Organismos Públicos Locales y a las autoridades jurisdiccionales locales en la materia, a la Cámara de Diputados y a la Cámara de Senadores del Congreso de la Unión.

El artículo 29, numeral 1 de la Ley General electoral, prescribe que el Instituto Nacional Electoral es un organismo público autónomo dotado de personalidad jurídica y patrimonio propios, en cuya integración participan el Poder Legislativo de la Unión, los Partidos Políticos Nacionales y los ciudadanos, en los términos que ordene dicha ley. El Instituto contará con los recursos presupuestarios, técnicos, humanos y materiales que requiera para el ejercicio directo de sus facultades y atribuciones.

En este tenor, el artículo 30, numeral 2 de la propia ley en cita, establece que todas las actividades del Instituto Nacional Electoral se regirán por los principios de certeza, legalidad, independencia, imparcialidad, máxima publicidad y objetividad.

Así, en términos de lo dispuesto en el artículo 31, numeral 1, de la ley en comento, el Instituto Nacional Electoral es autoridad en la materia electoral, independiente en sus decisiones y funcionamiento y profesional en su desempeño.

En esa lógica, el artículo 32, numeral 1, inciso a), fracción II de la Ley General electoral, dispone que el Instituto Nacional Electoral, para los procesos electorales federal y locales, tendrá entre otras atribuciones, la geografía electoral, que incluirá la determinación de los Distritos electorales y su división en secciones electorales, así como la delimitación de las circunscripciones plurinominales y el establecimiento de cabeceras;

Por otra parte, el artículo 34, numeral 1, inciso c) de la ley en cita, establece que esta Junta General Ejecutiva es órgano central del Instituto Nacional Electoral.

De igual modo, el artículo 44, numeral 1, inciso l) de la Ley General electoral, señala que el Consejo General tiene, entre otras atribuciones, la de dictar los Lineamientos relativos al Registro Federal de Electores y ordenar a esta Junta General Ejecutiva hacer los estudios y formular los proyectos para la división del territorio de la República en 300 Distritos electorales uninominales y su cabecera, su división en secciones electorales, para determinar el ámbito territorial de las cinco circunscripciones electorales plurinominales y la capital de la entidad federativa que será cabecera de cada una de ellas; así como la división territorial de los Distritos en el ámbito local y, en su caso, aprobarlos.

Asimismo, el artículo 47, numeral 1 de la ley comicial en comento, relacionado con el diverso 39, numeral 1 del Reglamento Interior del Instituto Nacional Electoral, esta Junta General Ejecutiva es un órgano ejecutivo central, de naturaleza colegiada, presidida por el Presidente del Consejo General y se integrará con el Secretario Ejecutivo y con los directores ejecutivos del Registro Federal de Electores, de Prerrogativas y Partidos Políticos, de Organización Electoral, del Servicio Profesional Electoral Nacional, de Capacitación Electoral y Educación Cívica y de Administración, así como los titulares de la Unidad Técnica de Fiscalización, de la Unidad Técnica de lo Contencioso Electoral y de la Unidad Técnica de Vinculación con los Organismos Públicos Locales.

En este tenor, el artículo 48, numeral 1, incisos c) y o) de la Ley General electoral señala que esta Junta General Ejecutiva, tendrá entre otras, la atribución de supervisar el cumplimiento de los programas relativos al Registro Federal de Electores y las demás que le sean encomendadas por la propia ley y el Consejo General o su Presidente.

Por su parte, el artículo 54, numeral 1, inciso h) de la ley referida, dispone que es atribución de la Dirección Ejecutiva del Registro Federal de Electores, mantener actualizada la cartografía electoral del país, clasificada por entidad, Distrito electoral federal, Distrito electoral local, municipio y sección electoral.

Así, el artículo 71, numerales 1 y 2 de la Ley General electoral prescribe que en cada uno de los Distritos electorales, el Instituto contará con los siguientes órganos:

a) La Junta Distrital Ejecutiva;
b) El Vocal Ejecutivo, y
c) El Consejo Distrital.

En este tenor, los órganos distritales tendrán su sede en la cabecera de cada uno de los Distritos electorales.

El artículo 147, numerales 2, 3 y 4 de la ley de la materia, establece que la sección electoral es la fracción territorial de los Distritos electorales uninominales para la inscripción de los ciudadanos en el Padrón Electoral y en las listas nominales de electores. Cada sección tendrá como mínimo 100 electores y como máximo 3,000. El fraccionamiento en secciones electorales estará sujeto a la revisión de la división del territorio nacional en Distritos electorales, en los términos del artículo 53 de la Constitución Federal.

El artículo 158, numeral 2 de la Ley General de Instituciones y Procedimientos Electorales, dispone que la Comisión Nacional de Vigilancia conocerá y podrá emitir opiniones respecto de los trabajos que la Dirección Ejecutiva del Registro Federal de Electores realice en materia de demarcación territorial.

Tal como lo disponen los numerales 1 y 2 del artículo 214 de la citada ley, la demarcación de los Distritos electorales federales y locales será realizada por este Instituto con base en el último censo general de población y los criterios generales determinados por el Consejo General, además ordenará a esta Junta General Ejecutiva realizar los estudios conducentes y aprobará los criterios generales. La distritación deberá, en su caso, aprobarse antes de que inicie el Proceso Electoral en que vaya a aplicarse.

Asimismo, el artículo 40, numeral 1, incisos a), c) y d) del Reglamento Interior del Instituto Nacional Electoral, establece que para el cumplimiento de las atribuciones que la ley electoral le confiere, corresponde a esta Junta General Ejecutiva, cumplir y ejecutar los acuerdos del Consejo General, dictar los acuerdos y Lineamientos necesarios para la adecuada ejecución de los 17 acuerdos y resoluciones del Consejo General y coordinar las actividades de las Direcciones Ejecutivas.

Por su parte, el artículo 39, párrafo primero de la Constitución Política del Estado Libre y Soberano de México, prevé que la Legislatura del Estado se integrará con 45 diputados electos en Distritos electorales según el principio de votación mayoritaria relativa y 30 de representación proporcional.

Así, el artículo 26, párrafo primero del Código Electoral del Estado de México, establece que para efectos de la designación de diputados por el principio de representación proporcional, se constituirá una circunscripción plurinominal que comprenderá los cuarenta y cinco Distritos de mayoría relativa en que se divide el territorio del Estado.

En ese orden de ideas, el artículo 182, párrafo segundo del Código en comento, señala que en la preparación del proceso para elegir Gobernador del Estado, diputados y miembros de los ayuntamientos, el Consejo General celebrará sesión para dar inicio al Proceso Electoral la primera semana de septiembre del año anterior al de la elección.

Por otra parte, la Sala Superior del Tribunal Electoral del Poder Judicial de la Federación ha sostenido que la delimitación de la geografía electoral y su modificación, deben realizarse en actos fuera del proceso, en razón de que dicha actividad no solo está excluida en la regulación de la etapa de "preparación de la elección", sino que además implica la realización de diversas actividades con un alto grado de dificultad técnica, mismas que no podrían cumplirse en el pleno desarrollo de un Proceso Electoral Local, tal como se puede advertir de la Jurisprudencia 52/2013.

En ese orden de ideas, la Suprema Corte de Justicia de la Nación, emitió la jurisprudencia P./J. 2/2002, que a la letra dice:

> **REDISTRITACIÓN. DEBE REALIZARSE ENTRE DOS PROCESOS ELECTORALES ORDINARIOS (LEGISLACIÓN DEL ESTADO DE MÉXICO Y SIMILARES).-** La delimitación de la geografía electoral y su modificación, deben realizarse en actos fuera del proceso en razón de que dicha actividad no solo está excluida en la regulación de la etapa de "preparación de la elección", sino que además implica la realización de diversas actividades con un alto grado de dificultad técnica, mismas que no podrían cumplirse en el pleno desarrollo de un Proceso Electoral Local, y además de que la redistritación impactaría en la cartografía electoral, cuya unidad básica es la sección, por lo

> que cualquier modificación en esta área altera el padrón electoral, y en consecuencia las listas nominales de electores. Así, basado en la experiencia derivada tanto del conocimiento de la complejidad de la tarea ya descrita, como del conocimiento obtenido de la regulación que de esta tarea contienen otras legislaciones aplicables en nuestro país, los trabajos de redistritación se deberán realizar entre dos procesos electorales ordinarios. Quinta Época: Juicio de revisión constitucional electoral. SUP-JRC-012/2000.—Partido Acción Nacional.— Autoridad responsable: Pleno del Tribunal Electoral del Estado de México.—2 de marzo de 2000.—Unanimidad de votos.—Ponente: José Fernando Ojesto Martínez Porcayo.— Secretario: Miguel Reyes Lacroix Macosay. Juicio de revisión constitucional electoral. SUP-JRC-80/2007.—Actores: Partidos de la Revolución Democrática y otros.—Autoridad responsable: Tribunal Electoral del Estado de Quintana Roo.—20 de junio de 2007.—Unanimidad de votos.— Ponente: Manuel González Oropeza.—Secretario: Héctor Rivera Estrada. Juicio de revisión constitucional electoral. SUP-JRC-216/2011.—Actor: Convergencia.— Autoridad responsable: Sala de Segunda Instancia del Tribunal Electoral del Estado de Guerrero.—7 de septiembre de 2011.— Unanimidad de votos.—Ponente: Flavio Galván Rivera.—Secretario: Arturo García Jiménez. La Sala Superior en sesión pública celebrada el veintisiete de noviembre de dos mil trece, aprobó por unanimidad de votos la jurisprudencia que antecede y la declaró formalmente obligatoria. Gaceta de Jurisprudencia y Tesis en materia electoral, Tribunal Electoral del Poder Judicial de la Federación, Año 6, Número 13, 2013, páginas 69 y 70.

Así, se resalta que la Suprema Corte de Justicia de la Nación, en la Acción de Inconstitucionalidad 13/2014 y acumuladas 14/2014, 15/2014 y 16/2014 (resuelta el 11 de septiembre de 2014) y en la Acción de Inconstitucionalidad 51/2014 y acumuladas 77/2014 y 79/2014 (resuelta el 29 de septiembre de 2014), precisó que con fundamento en una interpretación sistemática y funcional de los artículos 41, fracción V, y 116, fracción II, de la Constitución Federal, respecto a la geografía electoral de los procesos electorales tanto federales como locales, el poder para diseñar y determinar la totalidad de los Distritos electorales y la división del territorio en secciones electorales le corresponde en única instancia al Instituto Nacional Electoral.

Por otra parte, el artículo 2, párrafo 1 del Convenio 169 de la Organización Internacional del Trabajo sobre Pueblos Indígenas y Tribales, señala que los gobiernos deberán asumir la responsabilidad de desarrollar, con la

participación de los pueblos interesados, una acción coordinada y sistemática con miras a proteger los derechos de esos pueblos y a garantizar el respeto de su integridad.

El artículo 4 del Convenio en comento, refiere que deberán adoptarse las medidas especiales que se precisen para salvaguardar las personas, las instituciones, los bienes, el trabajo, las culturas y el medio ambiente de los pueblos interesados. Tales medidas especiales no deberán ser contrarias a los deseos expresados libremente por los pueblos interesados. El goce sin discriminación de los derechos generales de la ciudadanía no deberá sufrir menoscabo alguno como consecuencia de tales medidas especiales.

El artículo 6, numeral 1 del Convenio 169 de la Organización Internacional del Trabajo sobre Pueblos Indígenas y Tribales en Países Independientes, señala que al aplicar las disposiciones del referido convenio, los gobiernos deberán:

a) Consultar a los pueblos interesados, mediante procedimientos apropiados y en particular a través de sus instituciones representativas, cada vez que se prevean medidas legislativas o administrativas susceptibles de afectarles directamente;

b) Establecer los medios a través de los cuales, los pueblos interesados puedan participar libremente, por lo menos en la misma medida que otros sectores de la población, y a todos los niveles en la adopción de decisiones en instituciones electivas y organismos administrativos y de otra índole responsables de políticas y programas que les conciernan, y

c) Establecer los medios para el pleno desarrollo de las instituciones e iniciativas de esos pueblos, y en los casos apropiados proporcionar los recursos necesarios para ese fin.

En ese orden de ideas, el numeral 2 del artículo citado previamente, refiere que las consultas llevadas a cabo en aplicación de ese Convenio deberán efectuarse de buena fe y de una manera apropiada a las circunstancias, con la finalidad de llegar a un acuerdo o lograr el consentimiento acerca de las medidas propuestas.

De igual forma, el artículo 7, numeral 3 del convenio de mérito, señala que los gobiernos deberán velar para que, siempre que haya lugar, se efectúen estudios en cooperación con los pueblos interesados, a fin de evaluar la incidencia social, espiritual y cultural, así como, sobre el medio ambiente que las actividades de desarrollo previstas puedan tener sobre esos pueblos. Los resultados de estos estudios deberán ser considerados como criterios fundamentales para la ejecución de las actividades mencionadas.

En este tenor, el Tribunal Electoral del Poder Judicial de la Federación, notificó a este Instituto Nacional Electoral la Jurisprudencia 37/2015, cuyo rubro y texto son al tenor siguiente:

> **CONSULTA PREVIA A COMUNIDADES INDÍGENAS. DEBE REALIZARSE POR AUTORIDADES ADMINISTRATIVAS ELECTORALES DE CUALQUIER ORDEN DE GOBIERNO, CUANDO EMITAN ACTOS SUSCEPTIBLES DE AFECTAR SUS DERECHOS.-** De la interpretación de los artículos 1° y 2° Apartado B, de la Constitución Política de los Estados Unidos Mexicanos, en relación con el numeral 6 del Convenio 169 de la Organización Internacional del Trabajo sobre Pueblos Indígenas y Tribales en Países Independientes, se advierte que la Federación, las entidades federativas y los Municipios, para promover la igualdad de oportunidades de los indígenas y eliminar cualquier práctica discriminatoria, determinarán las políticas necesarias para garantizar la vigencia de los derechos de los indígenas y el desarrollo integral de sus pueblos y comunidades, las cuales deberán ser diseñadas y operadas conjuntamente con ellos. En ese sentido, las autoridades administrativas electorales de cualquier orden de gobierno, tienen el deber de consultar a la comunidad interesada, mediante mecanismos eficaces que garanticen su conocimiento, y por conducto de sus instituciones representativas, cada vez que pretendan emitir alguna medida susceptible de afectarles directamente, con el objeto de garantizar la vigencia de sus derechos indígenas y el desarrollo integral de pueblos y comunidades; sin que la opinión que al efecto se emita vincule a la autoridad administrativa, porque se trata de una consulta para determinar si los intereses de los pueblos indígenas serían agraviados.

De igual manera, la Corte Interamericana de Derechos Humanos estableció en su sentencia del 27 de junio de 2012, con relación al caso del Pueblo Indígena Kichwa de Sarayaku vs. Ecuador, que las consultas que se

pretendan aplicar a los miembros de comunidades y pueblos indígenas deberán atender, principalmente, los siguientes parámetros:

a) **Previa**: En las primeras etapas del plan o proyecto a realizar, pues el hecho de informar a las comunidades y pueblos indígenas de manera posterior va en contra de la esencia del derecho a la consulta;

b) **Culturalmente adecuada:** Mediante procedimientos acordes, atendiendo a todas las especificidades de los pueblos y comunidades indígenas, como son sus costumbres, tradiciones y, sobre todo, instituciones representativas;

c) **Informada**: Esto es, los procedimientos que sean implementados para dar a conocer los proyectos y medidas, exigen la provisión plena de información precisa sobre la naturaleza y alcances del proyecto, pues sólo a sabiendas de todas las consecuencias y riesgos de cualquier naturaleza, los integrantes de pueblos y comunidades indígenas, podrán evaluar la procedencia del plan propuesto, y

d) **De buena fe:** Con el objeto de llegar a un acuerdo basado en la libertad, la confianza y respeto mutuo.[1]

En este sentido y en atención a lo precisado en la Jurisprudencia 37/2015 del Tribunal Electoral del Poder Judicial de la Federación, el Instituto Nacional Electoral, tiene el deber de consultar a los pueblos y comunidades indígenas, mediante mecanismos eficaces que garanticen su conocimiento, y por conducto de sus instituciones representativas, cada vez que pretenda emitir medidas susceptibles de afectarles directamente, con el objeto de garantizar la vigencia de sus derechos y el desarrollo integral de sus pueblos y comunidades, sin que la opinión que al efecto se emita vincule a esta autoridad administrativa, porque se trata de una consulta para determinar si los intereses de los pueblos y comunidades indígenas serían agraviados.

Con base en las consideraciones expuestas, válidamente esta Junta General Ejecutiva, aprueba someter a consideración del Consejo General del Instituto Nacional Electoral, el proyecto de la demarcación territorial de los Distritos

[1] Tribunal Electoral del Poder Judicial de la Federación: **SUP-RAP-677/2015** y acumulados, 23 de octubre de 2015.

electorales uninominales locales en que se divide el estado de México y sus respectivas cabeceras distritales.

TERCERO. Consulta a pueblos y comunidades indígenas para definición del proyecto de demarcación de los Distritos electorales en el estado de México y sus respectivas cabeceras distritales.

A partir de la reforma constitucional en materia electoral, así como de la entrada en vigor de la Ley General de Instituciones y Procedimientos Electorales, el Instituto Nacional Electoral ha ejecutado diversas actividades tendientes para la determinación de la demarcación territorial de los Distritos electorales uninominales locales, atendiendo sus nuevas atribuciones en la materia.

De esta forma, los trabajos efectuados en materia de Distritación Electoral han conducido hasta este momento, a la aprobación por parte del Consejo General de este Instituto, de la nueva demarcación territorial de los Distritos Electorales Uninominales y la ubicación de las respectivas cabeceras distritales de los estados de Aguascalientes, Baja California, Chihuahua, Coahuila, Durango, Hidalgo, Nayarit, Oaxaca, Puebla, Quintana Roo, Sinaloa, Tamaulipas, Tlaxcala, Veracruz y Zacatecas.

En la construcción de las nuevas demarcaciones territoriales referidas, el Instituto Nacional Electoral priorizó que en todo momento se privilegiara la integridad y unidad de las comunidades indígenas, con la intención de mejorar su participación política, al establecer como uno de sus criterios de distritación, que en la conformación de los Distritos Electorales en las entidades federativas, se debe preservar, cuando resulte factible, la integridad territorial de los pueblos y comunidades indígenas.

Ahora bien, como ya fue expuesto en el considerando anterior, el Tribunal Electoral del Poder Judicial de la Federación al emitir la Jurisprudencia 37/2015, determinó que de una interpretación de los artículos 1 y 2, Apartado B de la Constitución Política de los Estados Unidos Mexicanos, en relación con el numeral 6 del Convenio 169 de la Organización Internacional del Trabajo sobre Pueblos Indígenas y Tribales en Países Independientes, a fin de promover la igualdad de oportunidades de los indígenas y eliminar cualquier práctica discriminatoria, las autoridades administrativas electorales

tienen el deber de consultar a la comunidad interesada para garantizar la vigencia de los derechos de los indígenas y el desarrollo integral de sus pueblos y comunidades.

De esta forma, al resolver los recursos de apelación con número de expediente SUP-RAP-677/2015 y acumulados, y SUP-RAP-758/2015, la Sala Superior del Tribunal Electoral del Poder Judicial de la Federación, estimó que los trabajos de Distritación Electoral, constituyen una determinación administrativa susceptible de afectar directamente los derechos humanos de las comunidades y pueblos indígenas, entre otros, los de participación política en la construcción de los nuevos proyectos de demarcación territorial de los Distritos electorales locales, por lo que estimó necesario que en estos trabajos se implemente la realización de una consulta previa, libre, informada y de buena fe.

En ese sentido, con la finalidad de atender los criterios emitidos por el máximo órgano jurisdiccional en la materia, el Consejo General del Instituto Nacional Electoral, aprobó el Protocolo para la Consulta a los Pueblos y Comunidades Indígenas en materia de Distritación Electoral.

El proceso que llevó a cabo este Instituto para definir los contenidos del Protocolo para la Consulta a Pueblos y Comunidades Indígenas en materia de Distritación Electoral, fue realizado con la participación de la Comisión Nacional para el Desarrollo de los Pueblos Indígenas, el Instituto Nacional de Lenguas Indígenas, la Comisión Nacional de Vigilancia del Registro Federal de Electores, el Comité Técnico para la Evaluación y Seguimiento de los Trabajos de Distritación y la Dirección Ejecutiva del Registro Federal de Electores, así como los integrantes del Consejo General, los cuales en su respectivo ámbito de competencia y colaboración, presentaron propuestas de adecuación y robustecieron el proyecto, a fin de dar cumplimiento a las diversas disposiciones constitucionales y legales que garantizan la plena vigencia de los derechos de los indígenas y el desarrollo integral de sus pueblos y comunidades.

El objetivo de contar con el referido Protocolo consiste precisamente, en consultar a las instituciones representativas de los pueblos y comunidades indígenas en las entidades federativas, definidas con ese carácter de acuerdo con la información más actualizada de la comisión Nacional para el

Desarrollo de los Pueblos Indígenas y otras instancias especializadas, su opinión sobre su conformidad o no respecto de lo siguientes aspectos:

1. La forma como podrían quedar agrupados los municipios en donde se ubican sus pueblos y comunidades dentro de los Distritos Electorales generados por la autoridad electoral, y

2. La propuesta inicial de cabeceras distritales.

El protocolo de consulta a comunidades y pueblos indígenas en materia de DIstritación Electoral, garantiza que se cumplan con las características que debe revestir este ejercicio de participación democrática, contenidos en el Convenio 169 de la Organización Internacional del Trabajo sobre Pueblos Indígenas y Tribales en Países Independientes, así como en la sentencia de la Corte Interamericana de Derechos Humanos de fecha 27de junio de 2012, con relación al caso del Pueblo Indígena Kichwa de Sarayaku vs Ecuador, es decir la consulta que se formula será libre, previa, culturalmente adecuada, informada y de buena fe.

De esta forma, en cumplimento al contenido del Protocolo citado en párrafos precedentes, previo a la conformación del proyecto de demarcación territorial de los Distritos electorales uninominales locales del estado de México que esta Junta General Ejecutiva pondrá a consideración del máximo de dirección de este Instituto, se llevó a cabo la Consulta a las instituciones representativas de las comunidades y pueblos indígenas en esa entidad federativa, a través de la ejecución de seis fases: preparatoria; informativa; de socialización de la información entre la población indígena; de ejecución; de valoración técnica de las opiniones y de conclusión de la consulta y entrega de la Distritación.

En la **Fase Preparatoria**, personal de este Instituto sostuvo reuniones de trabajo con funcionarios y el Presidente del Consejo Consultivo de la Comisión Nacional para el Desarrollo de los Pueblos Indígenas, con la finalidad de establecer las bases de colaboración para la realización de la consulta indígena en la materia.

En primer término, en el marco de los mecanismos de colaboración entre este instituto y la citada Comisión, se conformó el listado de instituciones

representativas de las comunidades y pueblos indígenas en el estado de México a quienes se les invitaría a la reunión informativa sobre la Consulta Indígena en materia de distritación, así como la mesa informativa especializada y que por ende, participaría en este ejercicio.

Es importante señalar que en la definición del listado de instituciones representativas de las comunidades y pueblos indígenas en el estado de México, se contó con la opinión de los representantes de partidos políticos acreditados ante la Comisión Nacional de Vigilancia, y de los miembros del Comité Técnico para el Seguimiento y Evaluación de los Trabajos de Distritación Electoral.

Una vez que se contó con el listado de instituciones representativas de pueblos y comunidades indígenas que se invitaría a participar en la consulta en materia de Distritación, mismo que se encuentra contenido en el **Anexo 1** que forma parte integral del presente Acuerdo, se estableció la coordinación con la referida instancia especializada, para definir la logística de organización de la reunión informativa respectiva.

Finalmente, se definieron los mecanismos para la difusión de la consulta indígena en la materia a través del sistema de radiodifusoras de conformidad con los contenidos establecidos por la Dirección Ejecutiva del Registro Federal de Electores.

Con relación a la **Fase Informativa**, el 1 de abril de 2016 se llevó a cabo la reunión de presentación del proceso de distritación y de la consulta indígena, por parte del Instituto Nacional Electoral, a la Presidencia, la Comisión de Honor y la Comisión Coordinadora del Consejo Consultivo de la Comisión Nacional para el Desarrollo de los Pueblos Indígenas, así como a los funcionarios de esa misma Comisión. El 2 de abril se presentó en la 44º Sesión Ordinaria del mencionado Consejo el proyecto de distritación y el protocolo para la consulta.

Con el fin de informar a la población en general y de manera especial a los pueblos y comunidades Indígenas del estado de México acerca de los trabajos de Distritación Local y Federal, así como de la consulta a los pueblos y comunidades indígenas en materia de distritación que el Instituto Nacional Electoral llevaría a cabo en la entidad, del 29 de abril al 16 de

mayo, se difundió mediante los tiempos de radio que le corresponden al Estado y que son administrados por esta autoridad electoral nacional, el spot titulado “Diversidad”, mismo que fue reproducido un total de 467 veces en 25 emisoras de radio de la entidad.

Posteriormente, el 16 de mayo de 2016, se llevó a cabo un foro estatal para presentar el proyecto de Distritación Electoral, al que fueron invitadas las instituciones y autoridades indígenas representativas de la entidad, los representantes de los Partidos Políticos, las Autoridades Estatales y Municipales, Diputados Locales, las Autoridades Electorales Locales y Federales y al público en general. Los listados de las instituciones y autoridades indígenas representativas invitadas y que asistieron al Foro Estatal y a la mesa informativa especializada, se encuentran descritos en el **Anexo 1** que se acompaña al presente Acuerdo y forma parte integral del mismo.

El objetivo de dicho foro fue dar a conocer el proyecto de distritación que el Instituto Nacional Electoral llevó a cabo en el estado de México para generar un espacio de reflexión de los aspectos más relevantes que intervienen en dicho proyecto.

Se contó con la participación de especialistas en geografía, demografía y matemáticas, quienes explicaron los elementos necesarios para la conformación de los Distritos electorales.

Como parte de ese foro estatal, se integró una mesa informativa especializada en el proceso de distritación y su relación con los pueblos y comunidades indígenas, en donde la Dirección Ejecutiva del Registro Federal de Electores aportó la información más relevante sobre la temática, proporcionando a las instituciones indígenas representativas que participaron en el protocolo para la Consulta a Pueblos y Comunidades Indígenas en materia de Distritación Electoral, además de explicarles la distribución geográfica de la población indígena en la entidad, las preguntas que se les formularían cuando se lleve a cabo la consulta y los canales de comunicación con las Juntas Local y Distritales, a fin de que expresaran las dudas existentes sobre la información proporcionada. Al término del evento se hizo entrega del material informativo sobre el proceso de distritación y con relación a los pueblos y comunidades indígenas en la entidad federativa.

Respecto de la **Fase de Socialización de la Información entre la población indígena**, se abrió un espacio de para que las instituciones indígenas representativas difundieran y analizaran la información que recibieron en el foro estatal de distritación y en la mesa informativa especializada con los pueblos y comunidades indígenas de su entidad federativa, previo a que esta autoridad electoral les proporcionará de manera oficial el primer escenario de distritación en esa entidad federativa y la propuesta de cabeceras distritales respectivas, a partir de las cuales formularían su opinión respetiva.

Por lo que refiere a las **Fases de Ejecución y Valoración Técnica de las Opiniones**, se remitió de manera oficial y por conducto de funcionarios de la Junta Local Ejecutiva en el estado de México a 84 instituciones y autoridades indígenas representativas en esa entidad federativa, mismas que se describen en la relación contenida en el **Anexo 1** que forma parte integral del presente Acuerdo, el primer escenario de distritación generado por la Dirección Ejecutiva del Registro Federal de Electores, para que emitieran su opinión sobre la forma en la que podrían quedar agrupados los municipios en los que se ubican sus pueblos y comunidades indígenas, dentro de los Distritos electorales, así como, sobre la propuesta de cabeceras distritales.

De las 84 instituciones indígenas representativas que participaron en la mesa informativa especializada y las cuales fueron consultadas, 86 emitieron su opinión a la consulta realizada y son descritas en el **Anexo 1** que forma parte integral del presente Acuerdo.

Respecto a la forma en la que se ubicó el municipio en el que se encuentra su comunidad o pueblo indígena al que pertenece al interior del Distrito local, se opinó conforme a lo siguiente:

- Del total de las respuestas emitidas por parte de las instituciones representativas de los pueblos y comunidades indígenas en esa entidad federativa, en 71 casos estuvieron de acuerdo con la agrupación de los municipios en donde se ubican sus pueblos y comunidades dentro de los Distritos Electorales generados por la autoridad electoral en el primer escenario.

- En 2 casos de opiniones, se propuso que los municipios en donde se localizan sus pueblos y/o comunidades sean reubicados en un Distrito diverso.

- El resto de las 13 opiniones recibidas no se manifestaron respecto a la forma en la que se ubicó el municipio en el que se encuentra su comunidad o pueblo indígena al que pertenece al interior del Distrito local.

Con respecto a la ubicación de la cabecera distrital correspondiente a su municipio, en los 86 casos recibidos se realizó alguna opinión a la ubicación de la cabecera referida.

De esa manera, la Dirección Ejecutiva del Registro Federal de Electores, procedió a realizar la valoración técnica respectiva, en la que tomó en consideración los criterios y reglas operativas para el análisis y en la delimitación de los Distritos, así como, en la Jurisprudencia 37/2015 del Tribunal Electoral del Poder Judicial de la Federación; asimismo, las observaciones del Comité Técnico para el Seguimiento y Evaluación de los Trabajos de Distritación.

Hecho lo anterior y una vez que fue generado el segundo escenario de distritación para esa entidad federativa, la Dirección Ejecutiva del Registro Federal de Electores, solicitó a los Vocales Ejecutivos y del Registro Federal de Electores de la Junta Local Ejecutiva respectivos, que se realizarán las acciones necesarias para poner a disposición en las Juntas Locales y Distritales correspondientes, el referido escenario, para que en su caso las instituciones indígenas representativas, lo conocieran y pudieran, si así lo estimaran pertinente, emitir sus opiniones.

Esta situación fue replicada para el escenario final de demarcación territorial de los Distritos electorales del estado de México.

Ahora bien, tal y como lo establece el Protocolo, las opiniones a la propuesta de cabeceras distritales que se emitieron, fueron analizadas por la Dirección Ejecutiva del Registro Federal de Electores con la opinión del Comité Técnico para el Seguimiento y Evaluación de los Trabajos de Distritación,

previo a la publicación del Escenario Final de Distritación para el estado de México.

Se contó con la asesoría de la Comisión Nacional para el Desarrollo de los Pueblos Indígenas, por ser una institución orientadora de las políticas públicas para el desarrollo integral y sustentable de los pueblos y comunidades indígenas, que promueve el respeto a sus culturas y el ejercicio de sus derechos.

Asimismo, se tuvo la colaboración del Instituto Nacional de Lenguas Indígenas, específicamente en las siguientes actividades:

a) Traducción de los materiales informativos sobre la distritación electoral;

b) Revisión de los textos de los materiales escritos en idioma español y en lenguas indígenas, logrando una mejor comunicación con los participantes, de acuerdo con su lengua y cultura, y

c) Recepción de las propuestas de los intérpretes de las diferentes lenguas que participaron en las mesas informativas especializadas en el proceso de distritación que se celebró en esa entidad federativa.

Con base en lo expuesto puede advertirse que en todo momento se cumplieron todas y cada una de las etapas comprendidas en el Protocolo para la Consulta a los Pueblos y Comunidades Indígenas en materia de Distritación Electoral, a través de las cuales se garantizó que la conformación de los Distritos que contaran con municipios de esta población, conservaran su integridad y unidad, con la intención de mejorar su participación política.

No sobra mencionar que una vez aprobado el proyecto de distritación de México, la Dirección Ejecutiva del Registro Federal de Electores hará su entrega al Consejo Consultivo de la Comisión Nacional para el Desarrollo de los Pueblos Indígenas, a fin de cumplimentar la **Fase de conclusión de la consulta y entrega de la distritación**.

Con la aplicación de las actividades descritas en el protocolo citado, se reforzaron las medidas tendientes a la salvaguarda de los derechos político-electorales de los pueblos y comunidades indígenas, tomando en cuenta su lengua y su identidad cultural, poblacional y territorial en la conformación de los Distritos electorales del país.

Se destaca que la consulta a pueblos y comunidades indígenas en materia de distritación electoral atiende los parámetros adoptados por la Corte Interamericana de Derechos Humanos en la sentencia del 27 de junio de 2012, con relación al caso de Pueblo Indígena Kichwa de Sarayaku vs. Ecuador sobre las consultas que se pretendan aplicar a los miembros de pueblos indígenas, toda vez que con dicho instrumento se asegura que las consultas a estas comunidades:

a) Sean previas, pues se tomarán en cuenta en las primeras etapas del proyecto a realizar;

b) Resulten culturalmente adecuadas, pues los proyectos estarán encaminados a todas las especificidades de los pueblos, como son 23 sus costumbres, tradiciones y, sobre todo, instituciones representativas;

c) Sean informadas, en la inteligencia que todos los proyectos serán dados a conocer para que conozcan su naturaleza y alcances y puedan evaluar la procedencia del plan propuesto, y

d) Sean de buena fe, con la finalidad de llegar a un acuerdo basado en la libertad, la confianza y respeto mutuo.

En virtud de los argumentos citados, esta Junta General Ejecutiva considera que el proyecto de la demarcación territorial de los Distritos electorales uninominales locales en que se divide el estado de México y sus respectivas cabeceras distritales, se ajusta a la normatividad en materia de protección de derechos de los pueblos y comunidades indígenas, tal como el mismo Tribunal Electoral del Poder Judicial de la Federación lo determinó en Jurisprudencia 37/2015.

CUARTO. Motivos para proponer el proyecto de la demarcación territorial de los Distritos electorales uninominales locales en que se divide el estado de México y sus respectivas cabeceras distritales.

Derivado de la reforma en materia política-electoral, el Instituto Nacional Electoral tiene la atribución de conformar y actualizar la geografía electoral, así como el diseño y determinación de los Distritos electorales y división del territorio en secciones electorales en el ámbito local, acorde lo previsto en la Constitución Política de los Estados Unidos Mexicanos, la Ley General de Instituciones y Procedimientos Electorales, constituciones y leyes electorales en las entidades federativas.

Es de señalar que el Punto Cuarto del acuerdo INE/CG48/2014, aprobado por el Consejo General del Instituto Nacional Electoral, dispuso que esta Junta General Ejecutiva iniciara los trabajos tendientes a formular los proyectos para la demarcación territorial de la geografía electoral nacional.

En ese sentido, para dar cumplimiento al mandato constitucional y legal, este Instituto ha desarrollado los trabajos para la determinación de los Distritos electorales uninominales en que se dividen las entidades federativas.

En efecto, el 20 de junio de 2014, el Consejo General de este Instituto, instruyó a esta Junta General Ejecutiva, para que iniciara los trabajos tendientes a formular los proyectos para la demarcación territorial de la geografía electoral nacional, en términos de la nueva legislación.

El 19 de noviembre de 2014, el Consejo General aprobó, mediante Acuerdo INE/CG258/2014, la creación del Comité Técnico para el Seguimiento y Evaluación de los Trabajos de Distritación, como instancia de asesoría técnico-científica de este Instituto para el desarrollo de las actividades o programas que le sean conferidas en materia de redistritación federal y local, Comité que se instaló el 27 de noviembre de 2014.

El 14 de abril de 2015, la Dirección Ejecutiva del Registro Federal de Electores definió del modelo matemático para la distritación.

El 15 de abril de 2015, el Consejo General aprobó mediante Acuerdo INE/CG195/2015, los criterios y reglas operativas que deberán aplicarse para

el análisis y la delimitación territorial de los Distritos en las entidades federativas, previo a sus respectivos Procesos Electorales Locales.

El 30 de abril de 2015, la Comisión del Registro Federal de Electores, en su sexta sesión extraordinaria, aprobó mediante Acuerdo INE/CRFE-03SE: 30/04/2015, la matriz que establece la jerarquía de los criterios y su participación en el modelo matemático y algoritmo de optimización para su aplicación integral en la delimitación de los Distritos electorales locales, en cumplimiento del Acuerdo INE/CG195/2015.

El 13 y 22 de octubre de 2015, el Comité Técnico para el Seguimiento y Evaluación de los Trabajos de Distritación formuló sus comentarios al diagnóstico sobre el estado actual de las distritaciones electorales locales de 17 entidades federativas, dentro de las cuales se encuentra el estado de México.

El 15 de octubre de 2015, la Dirección Ejecutiva del Registro Federal de electores, presentó ante los representantes partidistas acreditados del Grupo de Trabajo de Distritaciones Electorales Federal y Locales, las mejoras al modelo de optimización combinatoria y al sistema de distritación que se utilizará para 17 entidades federativas.

El 15 de octubre de 2015, la Dirección Ejecutiva del Registro Federal de Electores, entregó a los representantes partidistas acreditados ante la Comisión Nacional de Vigilancia, el código del sistema y el sistema para la distritación de 17 entidades federativas, así como el modelo matemático.

El 29 de octubre de 2015, la Dirección Ejecutiva del Registro Federal de Electores presentó a las representaciones partidistas acreditadas ante la Comisión Nacional de Vigilancia, en el Grupo de Trabajo de Distritaciones Electorales Federales y Locales, el diagnóstico de la distritación electoral de 17 entidades federativas, dentro del cual se encontraba el correspondiente al estado de México.

El 30 de octubre de 2015, los representantes de los partidos políticos acreditados ante la Comisión Nacional de Vigilancia, entregaron las observaciones al modelo de optimización combinatoria y al sistema de la distritación de 17 entidades federativas.

El 5 de noviembre de 2015, el Comité Técnico para el Seguimiento y Evaluación de los Trabajos de Distritación emitió la opinión técnica respecto de las observaciones realizadas por las representaciones partidarias acreditadas ante la Comisión Nacional de Vigilancia, al modelo de optimización combinatoria y al sistema de distritación local.

El 5 de noviembre de 2015, los representantes de los partidos políticos acreditados ante la Comisión Nacional de Vigilancia, entregaron las observaciones al diagnóstico de la distritación de 17 entidades federativas.

El 12 de noviembre de 2015, la Dirección Ejecutiva del Registro Federal de Electores, presentó a los Organismos Públicos Locales, los criterios técnicos y el modelo matemático para la distritación electoral local de 17 entidades federativas, entre las que se encuentra México.

El 1 y 14 de diciembre de 2015, 4 y 28 de marzo y 1 de abril de 2016, personal de este Instituto Nacional Electoral sostuvo reuniones de trabajo con autoridades de la Comisión Nacional para el Desarrollo de los Pueblos Indígenas, con la finalidad de contar con su asesoría y apoyo para lleva a cabo las consultas en la materia que nos ocupa.

Mediante oficio de fecha 4 de diciembre de 2015, la Dirección Ejecutiva del Registro Federal de Electores comunicó a los Organismos Públicos Locales, el diagnóstico de la distritación local de 17 entidades federativas, entre las que se encuentra México.

Del 1 de enero al 31 de marzo de 2016, la Dirección Ejecutiva del Registro Federal de Electores, determinó el universo de pueblos y comunidades indígenas representativas que participarían en la consulta en materia de distritación electoral.

El 18 de enero de 2016, se sostuvo una reunión de trabajo con autoridades del Instituto Nacional de Lenguas Indígenas, con la finalidad de contar con su asesoría y apoyo para lleva a cabo las consultas en la materia que nos ocupa.

El 18 de febrero de 2016, la Dirección Ejecutiva del Registro Federal de Electores, entregó a los partidos políticos acreditados ante la Comisión Nacional de Vigilancia, entre otros, las afectaciones al Marco Geográfico Electoral del estado de México.

El 26 de febrero de 2016, el Consejo General, mediante Acuerdo INE/CG93/2016 aprobó el Protocolo para la Consulta a Pueblos y Comunidades Indígenas en materia de Distritación Electoral.

Del 14 de marzo al 27 de abril de 2016, los representantes de los partidos políticos del Grupo de Trabajo de Distritaciones Federal y Locales, entregaron las observaciones a los insumos para la generación de propuestas de distritación del estado de México.

El 30 de marzo de 2016, el Consejo General aprobó, mediante Acuerdo INE/CG166/2016, los catálogos de municipios y secciones que conforman el marco geográfico electoral de la entidad federativa de México, como insumo para la generación de los escenarios de distritación.

El 31 de marzo de 2016, la Dirección Ejecutiva del Registro Federal de Electores, realizó el análisis de la metodología para la conformación de los agrupamientos indígenas con los representantes de los partidos políticos acreditados ante la Comisión Nacional de Vigilancia, en sesión de Grupo de Trabajo de Distritaciones Electorales Federal y Locales.

El 1 y 2 de abril de 2016, se realizó la presentación de la consulta indígena a la Comisión de Honor y al Consejo Consultivo de la Comisión Nacional para el Desarrollo de los Pueblos Indígenas.

Entre el 7 y 8 de abril de 2016, la Dirección Ejecutiva del Registro Federal de Electores, envió a las representaciones partidistas acreditadas ante la Comisión Nacional de Vigilancia, el listado de las autoridades e instituciones indígenas representativas y otros participantes en el foro estatal y mesas informativas.

Del 11 de abril al 6 de mayo de 2016, la Dirección Ejecutiva del Registro Federal de Electores y la Comisión Nacional para el Desarrollo de los Pueblos Indígenas, definieron los mecanismos para realizar la invitación a las

autoridades indígenas y presidentes municipales, entre los que se encontraron los correspondientes al estado de México, a los foros estatales de Distritación y mesas informativas especializadas.

Entre el 15 y 21 de abril de 2016, la Dirección Ejecutiva del Registro Federal de Electores entregó, los insumos para la generación de propuestas de distritación a los representantes de partidos políticos acreditados ante la Comisión Nacional de Vigilancia, así como a los integrantes del Comité Técnico para el Seguimiento y Evaluación de los trabajos de Distritación.

El 25 de abril de 2016, esta Junta General Ejecutiva, aprobó mediante Acuerdo INE/JGE104/2016, el Plan de trabajo del proyecto de distritación electoral federal y local 2016-2017, que contempla las actividades para la distritación federal y de 17 entidades federativas, dentro de las que se encuentra el estado de México.

El 26 de abril de 2016, se llevó a cabo la firma del convenio específico de apoyo y colaboración entre el Instituto Nacional Electoral y el Instituto Nacional de Lenguas Indígenas, el cual tiene por objeto otorgar el acceso y uso del Padrón Nacional de Intérpretes y Traductores en Lenguas Indígenas a este Instituto, como insumo para los trabajos de consulta indígena en materia de Distritación.

El 2 de mayo de 2016, la Dirección Ejecutiva del Registro Federal de Electores entregó los agrupamientos municipales por entidad federativa a los representantes partidistas acreditados ante la Comisión Nacional de Vigilancia.

El 6 de mayo de 2016, los representantes partidistas acreditados ante la Comisión Nacional de Vigilancia, entregaron observaciones al agrupamiento municipal del estado de México.

El 12 de mayo de 2016, el Comité Técnico para el Seguimiento y Evaluación de los trabajos de Distritación, emitió opinión sobre el agrupamiento municipal del estado de México.

El 16 de mayo de 2016, se llevó a cabo el Foro Estatal de Distritación Electoral Local, para el estado de México.

El 16 de mayo de 2016, se llevó a cabo la mesa informativa especializada sobre el proceso de distritación local y su relación con los pueblos y comunidades indígenas, correspondiente al estado de México.

El 18 de mayo de 2016, la Dirección Ejecutiva del Registro Federal de Electores, en atención a lo establecido en el punto Quinto del Acuerdo INE/CG195/2015, emitió las Reglas para la conformación de una propuesta de escenario de Distritación Electoral Local o Federal y Criterios de Evaluación de dichas propuestas.

El 20 de mayo de 2016, la Dirección Ejecutiva del Registro Federal de Electores, realizó la compilación del sistema para la generación del primer escenario del estado de México.

El 23 de mayo de 2016, la Dirección Ejecutiva del Registro Federal de Electores, en evento celebrado en la Oficinas Centrales, generó y entregó a las representaciones partidistas acreditadas ante las Comisiones Nacional y Local de Vigilancia, así como al Organismo Público Local, el primer escenario del estado de México.

Del 24 al 29 de mayo de 2016, la Dirección Ejecutiva del Registro Federal de Electores entregó a las instituciones indígenas representativas, el primer escenario de distritación del estado de México.

El 24 de mayo de 2016, la Dirección Ejecutiva del Registro Federal de Electores impartió a los representantes de los partidos políticos acreditados ante la Comisión Local de Vigilancia y ante el Organismo Público Local en el estado de México, la capacitación respecto al manejo del sistema de distritación.

El 26 de mayo de 2016, la Dirección Ejecutiva del Registro Federal de Electores impartió a los representantes de los partidos políticos acreditados ante la Comisión Nacional de Vigilancia, la capacitación respecto al manejo del sistema de distritación.

El 2 de junio de 2016, se entregó a los representantes de los partidos políticos acreditados ante la Comisión Nacional de Vigilancia la evaluación del funcionamiento del sistema para la distritación local.

El 2 de junio de 2016, el Comité Técnico para el Seguimiento y Evaluación de los Trabajos de Distritación, entregó a la Dirección Ejecutiva del Registro Federal de Electores, la opinión respecto de la propuesta de demarcación de Distritos electorales locales del primer escenario para el estado de México.

El 13 de junio de 2016, las representaciones partidistas acreditadas ante las Comisiones Nacional y Local de Vigilancia, así como, el Organismo Público Local, realizaron las observaciones que consideraron oportunas al primer escenario de distritación y sus cabeceras distritales.

El 13 de junio de 2016, las instituciones indígenas representativas, emitieron las opiniones que consideraron oportunas al primer escenario de distritación y sus cabeceras distritales.

El 14 de junio de 2016, la Dirección Ejecutiva del Registro Federal de Electores, presentó el informe sobre las observaciones de las representaciones partidistas acreditadas ante las Comisiones Nacional y Local de Vigilancia, así como, al Organismo Público Local, al primer escenario de distritación para el estado de México.

El 16 de junio de 2016, tuvo verificativo la reunión celebrada entre la Dirección Ejecutiva del Registro Federal de Electores con la Comisión Local de Vigilancia y el Organismo Público Local, para presentarles los argumentos sobre las observaciones de los partidos políticos al primer escenario.

El 16 de junio de 2016, el Comité Técnico para el Seguimiento y Evaluación de los Trabajos de Distritación emitió la opinión técnica respecto de las observaciones realizadas por las representaciones partidistas acreditadas ante las Comisiones Nacional y Local de Vigilancia, así como, el Organismo Público Local e instituciones indígenas representativas.

El 24 de junio de 2016, el Comité Técnico para el Seguimiento y Evaluación de los Trabajos de Distritación hizo entrega a la Dirección Ejecutiva del Registro Federal de Electores, de la opinión respecto de las observaciones

realizadas por las representaciones partidistas acreditadas ante las Comisiones Nacional y Local de Vigilancia, así como, el Organismo Público Local e instituciones indígenas representativas, al primer escenario de distritación.

El 27 de junio de 2016, se hizo del conocimiento a los representantes partidistas de la Comisión Nacional de Vigilancia y a la Junta Local Ejecutiva en el estado de México para que por su conducto lo informará a la Comisión Local y el Organismo Público Local respectivo, que el segundo escenario de distritación se encontraba disponible en el Sistema de Control y Evaluación Distrital (SICED), y que para consultarlo deberían ingresar a la siguiente liga informática: http://cartografía.ife.org.mx/login/siced/.

El 11 de julio de 2016, las representaciones partidistas acreditadas ante las Comisiones Nacional y Local de Vigilancia; así como del Organismo Público Local de dicha entidad entregaron las observaciones que consideraron pertinentes.

El 12 de julio de 2016, la Dirección Ejecutiva del Registro Federal de Electores, presentó el informe sobre las observaciones de las representaciones partidistas acreditadas ante las Comisiones Nacional y Local de Vigilancia; así como del Organismo Público Local de dicha entidad.

El 14 de julio de 2016, tuvo verificativo la reunión celebrada entre la Dirección Ejecutiva del Registro Federal de Electores con la Comisión Local de Vigilancia y el Organismo Público Local del estado de México, para presentarles los argumentos de las observaciones de los partidos políticos al segundo escenario.

El 14 de julio de 2016, el Comité Técnico para el Seguimiento y Evaluación de los Trabajos de Distritación emitió la opinión técnica respecto de las observaciones realizadas por las representaciones partidistas acreditadas ante las Comisiones Nacional y Local de Vigilancia; así como del Organismo Público Local del estado de México, al segundo escenario de distritación de dicha entidad.

El 19 de julio de 2016, se publicó el escenario final de distritación junto con la propuesta de cabeceras distritales para la entidad federativa de México.

El 20 de julio de 2016, se entregó a los representantes de partidos políticos acreditados ante la Comisión Nacional de Vigilancia, la opinión técnica del Comité Técnico para el Seguimiento y Evaluación de los Trabajos de Distritación, sobre las observaciones de las representaciones partidistas al segundo escenario.

El 20 de julio de 2016, se solicitó a la Junta Local del estado de México, las propuestas de cabeceras distritales.

El 22 de julio de 2016, se recibieron las propuestas de cabeceras distritales para el estado de México, por parte de la Junta Local de esa entidad federativa.

El 22 de julio de 2016, el Comité Técnico para el Seguimiento y Evaluación de los Trabajos de Distritación emitió su opinión respecto de las observaciones generadas por las representaciones partidistas e instituciones indígenas representativas del estado de México.

El 10 de agosto de 2016, se presentó a la Comisión Nacional de Vigilancia, el escenario final de distritación que contiene el proyecto de la demarcación territorial de los Distritos electorales uninominales locales en que se divide el estado de México.

El 11 de agosto de 2016, el Comité Técnico para el Seguimiento y Evaluación de los Trabajos de Distritación emitió la opinión respecto del escenario final con cabeceras distritales de la entidad de México.

El 16 de agosto 2016, la Dirección Ejecutiva del Registro Federal de Electores presentó a la Comisión del Registro Federal de Electores, el escenario final de distritación que contiene el proyecto de la demarcación territorial de los Distritos electorales uninominales locales en que se divide el estado de México y sus respectivas cabeceras distritales.

Como se puede advertir, durante los trabajos de distritación del estado de México, participaron en forma activa la Dirección Ejecutiva del Registro Federal de Electores y las representaciones partidistas acreditadas ante las Comisiones Nacional y Local de Vigilancia, así como el Comité Técnico para

el Seguimiento y Evaluación de los trabajos de distritación, el Organismo Público Local y los pueblos y comunidades indígenas representativas de dicha entidad.

Por tanto, la delimitación de la geografía electoral es un acto complejo cuya determinación implica la realización de diversos trabajos y actividades, con un alto grado de dificultad técnica, que requiere: estudios de carácter multidisciplinario, la existencia de una metodología, la planeación de un programa de actividades, información y la participación cercana de los partidos políticos y de los Organismos Públicos Locales de las entidades federativas que se van a distritar, como observadores y críticos del proceso de distritación.

Al respecto, se resalta que la Suprema Corte de Justicia de la Nación, en la Acción de Inconstitucionalidad 13/2014 y acumuladas 14/2014, 15/2014 y 16/2014 (resuelta el 11 de septiembre de 2014) y en la Acción de Inconstitucionalidad 51/2014 y acumuladas 77/2014 y 79/2014 (resuelta el 29 de septiembre de 2014), precisó que con fundamento en una interpretación sistemática y funcional de los artículos 41, fracción V, y 116, fracción II, de la Constitución Federal, respecto a la geografía electoral de los procesos electorales tanto federales como locales, el poder para diseñar y determinar la totalidad de los Distritos electorales y la división del territorio en secciones electorales le corresponde en única instancia al Instituto Nacional Electoral.

En tanto que del texto constitucional no queda lugar a dudas que tras la reforma a la Constitución Federal de 10 de febrero de 2014, le compete al Consejo General del Instituto Nacional Electoral la determinación de cómo se integran los Distritos para las elecciones a nivel federal y estatal.

La Suprema Corte de Justicia de la Nación, estableció los ámbitos de aplicación de tal distritación y del diseño del resto de la geografía electoral, con el objetivo de clarificar el alcance específico de las facultades del Instituto Nacional Electoral y la normatividad que debe de tomarse en cuenta para efectuar tal distritación.

Precisó que con base en las normas aplicables de la Constitución Federal y la Ley General de Instituciones y Procedimientos Electorales, si bien al

Instituto Nacional Electoral le compete la geografía electoral, que incluye la determinación de los Distritos, tal facultad se refiere a su forma de integración y no a su ámbito cuantitativo; es decir, el Instituto Nacional Electoral fijará cómo se conforma el Distrito, pero no podrá delimitar su número ni para los Procesos Electorales Federales ni para los estatales, ya que dicho lineamiento se encuentra previsto en el texto constitucional o tal competencia le corresponde a las entidades federativas. El mismo criterio y razonamiento, se dijo, aplica para la determinación de las circunscripciones plurinominales.

En conclusión, la Suprema Corte de Justicia de la Nación determinó que de lo establecido en los artículos 41, Base V, Apartado B, inciso a) y 116, fracción II, párrafo tercero, de la Constitución Federal; 32, punto 1, inciso a), fracción II, 44, punto 1, inciso l) y 214 de la Ley General de Instituciones y Procedimientos Electorales, se desprende que en Procesos Electorales Locales:

1. Corresponde al Instituto Nacional Electoral, la delimitación de los Distritos electorales y las secciones electorales en las que dichos Distritos se subdividan. (Artículo 41, Base V, Apartado B, inciso a) de la Constitución Federal);

2. No corresponde al Instituto Nacional Electoral, la delimitación de las circunscripciones plurinominales, ya que ese establecimiento forma parte de la configuración del sistema de representación proporcional que constitucionalmente se le confiere a los Estados. (Artículo 116, fracción II, párrafo tercero de la Constitución Federal, en concordancia con lo que establecen los artículos 41, Base V, Apartado B, inciso a), constitucional y 32, punto 1, inciso a), fracción II, 44, punto 1, inciso l) y 214 de la Ley General de Instituciones y Procedimientos Electorales), y

3. No le corresponde al Instituto Nacional Electoral, la determinación del número de los Distritos electorales en que se divide la entidad federativa para la elección de diputados por el principio de mayoría relativa, pues el establecimiento forma parte de la configuración de los sistemas de mayoría relativa y representación proporcional en la conformación de los Congresos de los Estados. (Artículo 116, fracción II, párrafo tercero de la Constitución Federal, en concordancia con lo que establecen los

artículos 41, Base V, Apartado B, inciso a), constitucional y 32, punto 1, inciso a), fracción II, 44, punto 1, inciso l) y 214 de la Ley General de Instituciones y Procedimientos Electorales).

De todo lo antes expuesto y en la parte que interesa, es indudable que corresponde al Consejo General del Instituto Nacional Electoral determinar la delimitación de los Distritos electorales locales y las secciones electorales en las que dichos Distritos se subdividan.

Adicionalmente, este colegiado considera que la nueva distritación en el estado de México, deviene necesaria y es acorde a los principios de interpretación normativa pro homine, en atención a que con su implementación se persiguen los siguientes objetivos:

A. Que cada voto emitido tenga el mismo valor, por servir siempre para elegir un número similar de representantes;

B. Que en la delimitación de los Distritos no prevalezcan motivos políticos que beneficien a un partido en especial;

C. Facilitar a los ciudadanos la emisión del sufragio, de tal forma que les sea asequible el traslado al lugar donde habrán de sufragar y la autoridad no encuentre dificultades para recibir los expedientes de casilla y realizar los cómputos respectivos, y

D. La homogeneidad de la población, con lo cual se busca preservar, en la medida de lo posible, la división geográfica preestablecida de barrios, colonias, delegaciones, municipios y la integridad de comunidades rurales e indígenas.

En efecto, cada uno de estos objetivos que son acordes con el concepto y propósito de la geografía electoral, pretenden la protección más amplia de los derechos civiles y políticos de los ciudadanos.

Máxime cuando la finalidad última es que cada voto emitido tenga el mismo valor, por servir siempre para elegir un número similar de representantes.

Lo anterior, es acorde con el criterio sostenido por la Sala Superior del Tribunal Electoral del Poder Judicial de la Federación en la tesis número LXXIX/2002 que a continuación se transcribe:

> Coalición Alianza por México
> vs.
> Sala Regional del Tribunal Electoral del Poder Judicial de la Federación, en la Quinta Circunscripción Plurinominal con Sede en Toluca, Estado de México
>
> Tesis LXXIX/2002GEOGRAFÍA ELECTORAL. CONCEPTO Y PROPÓSITOS.- Por geografía electoral se entiende la delimitación del ámbito territorial para el registro y distribución de los ciudadanos que habrán de participar en unas elecciones, de tal forma que para las elecciones federales, en los artículos 53 de la Constitución Política de los Estados Unidos Mexicanos, así como 11, párrafo 1; y 82, párrafo 1, inciso j), del Código Federal de Instituciones y Procedimientos Electorales, se establece la división del territorio nacional en trescientos Distritos electorales federales uninominales. La delimitación de cada uno de estos Distritos cumple con cuatro propósitos, que son los siguientes: a) Se busca que cada voto emitido tenga el mismo valor, por servir siempre para elegir un número similar de representantes; b) Se pretende evitar que en la delimitación de los Distritos prevalezcan motivos políticos que beneficien a un partido en especial; c) Facilitar a los ciudadanos la emisión del sufragio, de tal forma que les sea asequible el traslado al lugar donde habrán de sufragar y la autoridad no encuentre dificultades para recibir los expedientes de casilla y realizar los cómputos respectivos, y d) La homogeneidad de la población, con lo cual se busca preservar, en la medida de lo posible, la división geográfica preestablecida de barrios, colonias, delegaciones, municipios y la integridad de comunidades rurales e indígenas. Por otro lado, la distribución geográfica se sustenta en estudios y actividades que tienen un alto grado de complejidad técnica y la utilización de diversas disciplinas, como son, entre otras, las de carácter electoral, demográfico, estadístico, de vialidad, topográficos, para contar con estudios sobre vías de comunicación, infraestructura urbana, tiempos de traslado, accidentes geográficos, aspectos étnicos y sociológicos, por citar algunos ejemplos. Finalmente, la delimitación de la geografía electoral implica la realización

de diversas actividades técnicas, multidisciplinarias, a través de una metodología y planeación determinada que tendrá como resultado que los Distritos electorales se constituyan en ámbitos territoriales con elementos que tienden a reflejar una cierta unidad, con rasgos y características similares que se ven reflejados precisamente en el hecho de que el número de ciudadanos, ubicados en un mismo Distrito electoral y que participan en un determinado Proceso Electoral, sea muy parecido, atendiendo a vialidades, medios de comunicación, aspectos socioculturales, accidentes geográficos, densidad poblacional, movilidad demográfica, entre otros, por lo que el referente para establecer el porcentaje de participación en la votación, que pudo haberse presentado en una determinada casilla, es precisamente el que se haya dado en el Distrito electoral respectivo.

Tercera Época:

Recurso de reconsideración. SUP-REC-021/2000 y acumulado. Coalición Alianza por México. 16 de agosto de 2000. Unanimidad de votos. Ponente: José de Jesús Orozco Henríquez. Secretario: Armando I. Maitret Hernández. Notas: El contenido del artículo 82, párrafo 1, inciso j), del Código Federal de Instituciones y Procedimientos Electorales, interpretado en la presente tesis, corresponde con el 118, párrafo 1, inciso j), del mismo ordenamiento del ordenamiento vigente a la fecha de publicación de la presente Compilación.

La Sala Superior en sesión celebrada el treinta de mayo de dos mil dos, aprobó por unanimidad de votos la tesis que antecede. Justicia Electoral. Revista del Tribunal Electoral del Poder Judicial de la Federación, Suplemento 6, Año 2003, páginas 145 y 146.

En ese entendido, el Instituto Nacional Electoral busca que el ciudadano elija a sus representantes, de acuerdo al Distrito electoral al que corresponde y en igualdad de circunstancias que otros electores que pertenecen a otro Distrito electoral, con la finalidad de garantizar sus derechos fundamentales; ello, en términos del artículo 23, numeral 1, inciso a), de la Convención Americana Sobre Derechos Humanos. Lo cual, solamente se logra si cada Distrito electoral uninominal en que se elige a un diputado de mayoría relativa cuenta con un número similar de población, y en todo caso se

permite una desviación población de ±15%, lo que evidencia la necesidad de que se aplique la distritación que efectuó este órgano electoral en el próximo Proceso Electoral del estado de México.

Así, a la luz de la obligación que establece el artículo 1 de la Constitución Federal de que toda autoridad interprete las disposiciones normativas conforme al principio *pro persona*, de modo tal que frente a una disyuntiva de interpretación en donde existan dos o más opciones legalmente válidas, deba optar siempre por aquélla que potencie más los derechos fundamentales; así, el Consejo General debe determinar que, tal y como ya lo ha sostenido el Tribunal Electoral del Poder Judicial de la Federación, para la elección de gobernador, diputados y miembros de los ayuntamientos se requiere dividir el territorio de la entidad federativa, en los Distritos uninominales en los que se disputará las elecciones.

Lo anterior, toda vez que la redistritación de acuerdo a lo manifestado por el máximo órgano jurisdiccional en la materia, se orienta, fundamentalmente, a determinar una representación igual por cada Distrito; esto es, se busca que cada voto tenga el mismo valor en la definición de quien es electo, en cada uno de los Distritos electorales uninominales.

En consecuencia, toda redistritación tiende a que se materialice en los hechos uno de los principales postulados democráticos, que es el que todos los votos tengan igual valor; de ahí que resulte importante así como trascendente la realización de una redistritación, dado que incide de manera fundamental en el valor del sufragio popular para la elección de diputados por el principio de mayoría relativa, así como de manera destacada en el desarrollo del Proceso Electoral.[2]

Por lo que en razón de lo expuesto, resulta evidente que este Instituto Nacional Electoral debe determinar la nueva demarcación territorial distrital y sus cabeceras respectivas en esta entidad federativa, de tal suerte que se colme el mandato constitucional de interpretar las normas de manera que más beneficie a las personas, siendo el presente caso, crear las condiciones para que se garantice que exista una correcta representación en el estado, que permita además que cada voto que se emita sea valorado de la misma forma.

[2] SUP-JRC-234/2007, página 8.

En esa tesitura, la nueva demarcación territorial de los Distritos electorales uninominales en que se divide el estado de México y sus respectivas cabeceras distritales, se deberán utilizar en su próximo Proceso Electoral local.

Sentado lo anterior, se busca que la demarcación territorial de los Distritos electorales uninominales locales en que se dividen las entidades federativas, entre las que se ubica el estado de México, genere certidumbre en los actores políticos y los gobernados, sobre las actuaciones que realiza esta autoridad, para lo cual es de suma importancia ceñirse a lo dispuesto en el plan de trabajo del proyecto de distritación, a efecto de cumplir cabalmente con los principios rectores de certeza, legalidad, independencia, imparcialidad, máxima publicidad y objetividad.

Debe resaltarse que las actividades comprendidas en dicho plan fueron las siguientes: definir los criterios para la distritación; el procesamiento, evaluación y entrega de los insumos geográficos para incorporarse al proceso de distritación; aprobación de los marcos geográficos electorales; la determinación del modelo matemático y del sistema de distritación respectivo; la construcción de los escenarios de distritación y la rendición de cuentas en la que se precisaran los avances en los trabajos del proyecto de distritación.

En ese orden de relevancia, en las actividades realizadas para la conformación del proyecto de demarcación territorial de los Distritos electorales locales en el estado de México, se realizaron todas aquellas para la ejecución del Protocolo para la Consulta a los Pueblos y Comunidades Indígenas en materia de Distritación Electoral, aprobada por el Consejo General de este Instituto.

Las actividades referidas fueron realizadas conforme al plan de trabajo aprobado para este efecto, de tal manera que se logró el diseño y determinación en la conformación de los Distritos electorales uninominales locales en que se divide el estado de México, así como sus respectivas cabeceras distritales.

En cada una de las actividades referidas existió el acompañamiento por parte de los representantes de los partidos políticos acreditados ante las Comisiones Nacional y Local de Vigilancia, así como del Organismo Público Local del estado de México, mismos que coadyuvaron en la realización de los diagnósticos técnicos y jurídicos; la determinación de los insumos a utilizar en este ejercicio; en la construcción de la propuesta de criterios de distritación; en la formulación de observaciones al modelo de optimización y al sistema de distritación y finalmente pero no menos importante, en la generación de observaciones y construcción de escenarios de distritación, con el objetivo de contar con aquellos que tuvieran una mejor evaluación de acuerdo a los criterios y ponderación de los mismos que previamente definió esta autoridad electoral.

Asimismo, en el desarrollo de las actividades contenidas en el plan de trabajo, se contó con la asesoría, análisis y evaluación del Comité Técnico para el Seguimiento y Evaluación de los Trabajos de Distritación, de tal forma que se robusteciera la objetividad, imparcialidad y confiabilidad de la nueva geografía electoral en el ámbito local.

Ahora bien, como parte de las actividades de este Instituto respecto de los trabajos de distritación en el ámbito local, el órgano de dirección aprobó los criterios y las reglas operativas que se aplicaron para la nueva distritación en las entidades federativas con Proceso Electoral local, a fin de contar con parámetros que sirvieron para la construcción de los escenarios de distritación.

Para la definición de los criterios aludidos, se tomaron en consideración diversos factores como la población, las condiciones geográficas y los tiempos de traslado prevalecientes en las distintas zonas de la entidad. De esa manera fueron establecidos los siguientes criterios para la distritación: el equilibrio poblacional; los Distritos integrados con municipios de población indígena; la integridad municipal; la compacidad; los tiempos de traslado; la continuidad geográfica; así como los factores socioeconómicos y accidentes geográficos.

Así, se buscó aplicar de manera integral los criterios señalados en la conformación de la nueva demarcación territorial de los Distritos en el estado

de México, atendiendo a una jerarquización de los mismos que el Consejo General determinó.

De esa forma, en primer término, se utilizó el criterio de equilibrio poblacional, toda vez que por mandato constitucional, es el aspecto que debe tomarse en cuenta para la definición de los Distritos electorales tanto para las elecciones federales como locales, a fin de garantizar una mejor distribución del número de personas por cada Distrito.

De igual manera, se consideró el criterio sostenido por la Suprema Corte de Justicia de la Nación, relativas a que para la distribución de los Distritos electorales uninominales de una entidad federativa, se debe atender al criterio poblacional, lo que implicó tomar en cuenta el último censo general de población para el efecto de dividir la población total de la entidad entre el número de Distritos.

También, la Sala Superior del Tribunal Electoral del Poder Judicial de la Federación determinó que la distribución territorial se debe realizar en forma proporcionada y equilibrada a un determinado número de habitantes dentro de cada Distrito electoral, para que aquéllos con capacidad de ejercer su derecho al sufragio, puedan elegir a quienes los representen en dicha jurisdicción de una forma más equitativa. Además, de que en la tarea de redistritación de una entidad federativa, el objetivo es ajustar la realidad poblacional a las necesidades electorales y, en ese sentido, resulta pertinente utilizar todos los mecanismos que permitan un acercamiento, lo más preciso posible, con la realidad poblacional.

En esa tesitura, se recurrió a los criterios de la integridad municipal; la compacidad; los tiempos de traslado; la continuidad geográfica; así como los factores socioeconómicos y accidentes geográficos, que aun cuando no se encuentren previstos en la normatividad aplicable, han sido producto de los estudios y de las experiencias en ejercicios pasados que los expertos han formulado para lograr la adecuada determinación de los proyectos de distritación en el ámbito federal; además, ha sido determinada su viabilidad para su utilización en la construcción de la demarcación territorial en las entidades federativas por el propio Comité Técnico para el Seguimiento y Evaluación de los Trabajos de Distritación.

En virtud de lo anterior, los criterios y sus reglas operativas fueron aplicados para el análisis y la delimitación territorial de los Distritos en que se divide el estado de México, en un orden concatenado, en donde cada grado constituyó el límite del anterior, teniendo como elemento principal en esa jerarquización, el elemento poblacional.

Cabe señalar que los criterios referidos tuvieron una participación importante respecto del modelo matemático, el cual se traduce en una función objetivo y un conjunto de restricciones, los cuales permitieron generar Distritos a partir de principios matemáticos y técnicos neutros.

A través de la función objetivo, los criterios en cita fueron expresados mediante una fórmula matemática para la construcción de cada uno de los escenarios de distritación. El equilibrio poblacional y la compacidad geométrica fueron considerados para la obtención del resultado de un escenario determinado.

Respecto de las restricciones, los criterios de equilibrio poblacional, Distritos integrados con población indígena, integridad municipal, compacidad y continuidad geográfica fungieron como condiciones que definieron la factibilidad del escenario. A cada restricción le fue asignado un determinado valor o intervalo de valores al momento de definir el modelo matemático, mismo que buscó aplicar de manera integral los criterios en mención.

Con la definición de los criterios de distritación y las reglas operativas, la Dirección Ejecutiva del Registro Federal de Electores generó el sistema de distritación que fue evaluado por el Comité Técnico de la materia. Este sistema se utilizó para la generación del primer escenario y para definir las propuestas de cambio al escenario mencionado, al segundo escenario y el escenario final de distritación para el estado de México.

Adicional a lo referido, la Dirección Ejecutiva del Registro Federal de Electores, atendiendo lo mandatado por el órgano máximo de dirección de este Instituto, emitió las Reglas para la conformación de una propuesta de escenario de Distritación Electoral Local o Federal y Criterios de Evaluación de dichas propuestas, de tal forma que con ellas, se contara con todos los elementos normativos necesarios que permitieran generar el escenario final correspondiente.

Ahora bien, por lo que respecta al primer escenario de distritación, el Comité Técnico emitió su opinión en la que concluyó que la propuesta de demarcación de Distritos electorales locales para el estado de México, cumplió con los principios señalados en los primeros siete criterios aprobados por el Consejo General del Instituto Nacional Electoral, con sus reglas operativas, así como con la tipología diseñada para tal propósito.

Dicho escenario fue puesto a disposición de los partidos políticos acreditados ante las Comisiones Nacional y Local de Vigilancia, así como ante el Organismo Público Local del estado de México, con la finalidad de que a partir de éste, generaran propuestas de escenarios que mejoran la función de costo.

De esta forma, se recibieron cinco propuestas de escenarios, la primera de ellas corresponde a la integrada por los representantes del Partido Verde Ecologista de México, acreditados ante la Comisión Local de Vigilancia.

La segunda propuesta, fue integrada por los representantes del Partido Nueva Alianza, acreditados ante la Comisión Local de Vigilancia.

Respecto de la tercera propuesta, correspondió a la formulada por los representantes del Partido Revolucionario Institucional, acreditados ante la Comisión Local de Vigilancia.

Por su parte, la cuarta propuesta fue presentada por los representantes del Partido Encuentro Social, acreditados ante la Comisión Local de Vigilancia y el Organismo Público Local del estado de México.

Finalmente, la quinta propuesta de escenario formulada, fue presentada por los representantes del Partido Nueva Alianza, acreditados ante la Comisión Nacional de Vigilancia.

De la revisión y análisis que el Comité llevó a cabo de los insumos y documentos que le fueron proporcionados para dar soporte a la propuesta presentada por los representantes del Partido Verde Ecologista de México, acreditados ante la Comisión Local de Vigilancia, se desprendió que aun y cuando el escenario propuesto presentó menor valor en la función de costo,

mejorando los criterios de población y compacidad, debido al evidente incumplimiento del criterio de integridad municipal y su regla de operación, aprobado por el Consejo General del Instituto Nacional Electoral, para el proceso de distritación, se consideró inviable.

Respecto a la propuesta presentada por los representantes del Partido Nueva Alianza, acreditados ante la Comisión Local de Vigilancia, el Comité refirió que debido al evidente incumplimiento del criterio de integridad municipal y su regla de operación, aprobados por el Consejo General, para el proceso de distritación, se consideró inviable.

Con relación a la tercera propuesta, formulada por los representantes del Partido Revolucionario Institucional, acreditados ante la Comisión Local de Vigilancia, el Comité la consideró viable, con la salvedad de un Distrito integrado por el municipio de la Paz y dos fracciones municipales del municipio de Chimalhuacán.

Por su parte, la cuarta propuesta presentada por los representantes del Partido Encuentro Social, acreditados ante la Comisión Local de Vigilancia y el Organismo Público Local en el estado de México, el Comité indicó que el escenario cumplió con todos los criterios aprobados por el órgano máximo de dirección del Instituto Electoral Nacional, asimismo, mejoró la función de costo global y en particular la desviación poblacional, por lo que se consideró viable, cabe destacar que la propuesta del Partido Revolucionario Institucional, presentó una mejor función de costo.

Finalmente, la propuesta de escenario realizada por los representantes del Partido Nueva Alianza, acreditados ante la Comisión Nacional de Vigilancia del Registro Federal de Electores, el Comité señaló que al no mejorarse el valor de la función de costo total con respecto al primer escenario de distritación, se consideró inviable.

Con base en el análisis anterior, se concluye que la propuesta integrada por los representantes del Partido Revolucionario Institucional, acreditados ante la Comisión Local de Vigilancia, presentó un escenario que mejora la función de costo global en comparación con el primer escenario, cumpliendo en general con los criterios aprobados por el Consejo General, no obstante dicho escenario presentó un Distrito con dos fracciones del municipio de

Chimalhuacán, por lo que el Comité recomendó a la Dirección Ejecutiva del Registro Federal de Electores, modificar el Distrito con dos fracciones del municipio de Chimalhuacán, adoptándose la propuesta del Partido Revolucionario Institucional como segundo escenario.

Ahora bien, respecto del segundo escenario de distritación, se recibieron nueve propuestas, la primera de ellas fue integrada por los representantes del Partido de la Revolución Democrática, acreditados ante la Comisión Local de Vigilancia.

La segunda propuesta se formuló por los representantes del Partido Revolucionario Institucional, acreditados ante la Comisión Local de Vigilancia.

Respecto de la tercera propuesta, correspondió a la realizada por los representantes del Partido Nueva Alianza, acreditados ante la Comisión Local de Vigilancia.

La representación del Partido Morena, acreditada ante la Comisión Local de Vigilancia, elaboró la cuarta propuesta.

Por su parte, la quinta propuesta fue integrada por los representantes del Partido Verde Ecologista de México, acreditados ante la Comisión Local de Vigilancia.

La sexta propuesta, fue elaborada por los representantes del Partido de la Revolución Democrática, acreditados ante la Comisión Nacional de Vigilancia.

En ese sentido, la representación del Partido Acción Nacional, acreditada ante la Comisión Nacional de Vigilancia, fue la responsable de la séptima propuesta.

Ahora bien, la octava propuesta presentada corresponde a la formulada por los representantes del Partido Encuentro Social, acreditados ante la Comisión Local de Vigilancia.

Finalmente, la novena propuesta corresponde a los representantes del Partido de la Revolución Democrática, acreditados ante el Organismo Público Local en el estado de México.

De la revisión y análisis que el Comité llevó a cabo a los insumos y documentos que le fueron proporcionados para dar soporte a las propuestas presentadas, se desprende que la primera propuesta integrada por los representantes del Partido de la Revolución Democrática acreditados ante la Comisión Local de Vigilancia, no fue considerada como escenario final, debido a que el escenario modifica la tipología e incrementa el número de Distritos integrados con fracciones municipales, conforme a lo señalado en los criterios de evaluación de una propuesta de escenario de distritación electoral local o federal.

Respecto de la segunda, tercera y cuarta propuestas, formulada por los representantes del Partido Revolucionario Institucional, Nueva Alianza y Partido Morena, respectivamente, todos acreditados ante la Comisión Local de Vigilancia, el Comité señaló que no fueron consideradas como escenario final, debido a que si bien igualan al segundo escenario en el número de Distritos integrados con fracciones municipales, el total de fracciones municipales es mayor, por lo que de conformidad con el Criterio de Evaluación 1, incisos a y b, no fueron considerados como escenario final.

Con relación a la quinta propuesta, integrada por los representantes del Partido Verde Ecologista de México, acreditados ante la Comisión Local de Vigilancia, el Comité determinó que podría ser considerado como el escenario final, debido a que disminuye el número de Distritos construidos con fracciones municipales y el número de fracciones municipales, además de que presentó menor valor de la función de costo y asegura un mejor equilibrio poblacional, tal como lo establecen los criterios de evaluación 1 y 2.

Respecto a la propuesta sexta, generada por los representantes del Partido de la Revolución Democrática acreditados ante la Comisión Nacional de Vigilancia, el Comité concluyó que debido a que el escenario incrementó el número de Distritos integrados con fracciones municipales en comparación al segundo escenario y al escenario presentado por el Partido Verde Ecologista de México, y aumentó el valor de la función de costo total con

respecto a la propuesta presentada por el mismo Partido, por lo que no puede ser considerado como escenario final.

Ahora bien, en relación a la propuesta séptima, generada por el Partido Acción Nacional ante la Comisión Nacional de Vigilancia, el Comité concluyó que iguala el número de Distritos integrados con fracciones municipales y el número de fracciones municipales en comparación al escenario presentado por el Partido Verde Ecologista de México, pero incrementa el valor de la función de costo total con respecto a la propuesta presentada por el mismo Partido, razón por la cual no puede ser considerados como escenario final.

Bajo esa línea, la propuesta octava presentada formulada por los representantes del Partido Encuentro Social, acreditados ante la Comisión Nacional de Vigilancia, el Comité señaló que debido a que el escenario incrementó el número de Distritos integrados con fracciones municipales y el número de fracciones municipales en comparación a los presentados por el segundo escenario e incrementó el valor de la función de costo total, por lo que no fue considerada como escenario final.

Finalmente, respecto de la novena propuesta que corresponde a los representantes del Partido de la Revolución Democrática, acreditados ante el Organismo Público Local del estado de México, el Comité identificó que el escenario no mejoró el número de Distritos integrados con fracciones municipales ni el número de fracciones municipales en comparación al segundo escenario, asimismo, no mejoró el valor de la función de costo total con respecto a la propuesta presentada por el mismo Partido, por lo que no fue considerada como escenario final.

Con base en lo anterior, el Comité Técnico para el Seguimiento y Evaluación de los Trabajos de Distritación concluyó que la propuesta integrada por la representación Partido Verde Ecologista de México, acreditadas ante la Comisión Local de Vigilancia, puede ser considerada como escenario final, porque cumplió con los criterios y reglas de operación aprobados por el Consejo General del Instituto Nacional Electoral.

Adicionalmente, la tipología presentada por la propuesta del Partido Verde Ecologista de México, cumplió con los criterios de evaluación, ya que integró el menor número de Distritos con fracciones municipales, disminuyó el número de fracciones municipales y presentó un menor valor de la función

de costo con respecto del segundo escenario emitido por la Dirección Ejecutiva del Registro Federal de Electores, asimismo mejoró la integridad municipal; motivo por el cual, el Comité Técnico para el Seguimiento y Evaluación de los Trabajos de Distritación, recomendó a esa Dirección Ejecutiva que fuera presentado como escenario final.

Con relación a la generación del escenario final de distritación, como se desprende de la opinión contenida como **Anexo 2**, después de realizar el análisis y valoración correspondiente, el Comité Técnico para el Seguimiento y Evaluación de los Trabajos de Distritación concluyó que el escenario atiende cada uno de los criterios aprobados por el Consejo General del Instituto Nacional Electoral.

De esta forma, con el escenario que se propone se garantiza una representación política equilibrada de los habitantes en cada Distrito electoral uninominal local que conforma el estado de México.

En la construcción del escenario final, se incluyó lo relativo a las cabeceras distritales. Para la determinación de éstas se tomaron en consideración los parámetros siguientes: la mayor población, las mejores vías de comunicación y los mejores servicios públicos. Ello es así, porque una cabecera distrital realiza funciones administrativas y de logística electoral para las que requiere contar con vías de comunicación eficientes hacia la mayoría de los puntos de su ámbito distrital, en este mismo sentido la cabecera distrital requiere contar con la mayor gama de servicios públicos para el desempeño de sus actividades.

Asimismo, de ubicarse la cabecera distrital en una localidad con un número relevante de población facilita la atención a la misma y beneficia a un núcleo importante de ciudadanos para la realización de los trámites relacionados con la inscripción al Padrón Electoral y la tramitación de la Credencial para Votar.

En caso de que existieran dos o más localidades semejantes y una de ellas fuere cabecera distrital, se determinó que debería prevalecer esta última para evitar erogaciones innecesarias, por toda la infraestructura que habría que poner a disposición de la nueva sede.

De lo antes expuesto, se advierte que el proyecto de la demarcación territorial de los Distritos electorales uninominales locales en que se divide el estado de México y sus respectivas cabeceras distritales, atiende la normatividad emitida para este efecto y por lo tanto válidamente esta Junta General Ejecutiva está en condiciones de aprobar someter a consideración del Consejo General del Instituto Nacional Electoral.

Por lo tanto, en razón de los antecedentes y de las consideraciones expresados, con fundamento en los artículos 1° párrafos primero y tercero, 41, párrafo segundo, Base V, Apartado A, párrafos primero y segundo; así como, Apartado B, inciso a), numeral 2; 53, párrafo primero; 116, fracción II párrafo tercero de la Constitución Política de los Estados Unidos Mexicanos; 2 numeral 1; 4; 6, numerales 1 y 2; 7, numeral 3 del Convenio 169 de la Organización Internacional del Trabajo sobre Pueblos Indígenas y Tribales en Países Independientes; 1, numeral 2; 5, numeral 1; 29, numeral 1; 30, numeral 2; 31, numeral 1; 32, numeral 1, inciso a), fracción II; 34, numeral 1, inciso c); 44, numeral 1, incisos l); 47, numeral 1; 48, numeral 1, incisos c) y o); 54, numeral 1, inciso h); 71, numerales 1 y 2; 147, numerales 2, 3 y 4; 158, numeral 2; 214, numeral 1 y 2 de la Ley General de Instituciones y Procedimientos Electorales; 39, párrafo primero de la Constitución Política del Estado Libre y Soberano de México; 26, párrafo primero y 182 párrafo segundo del Código Electoral del Estado de México; 4, numeral 1, fracción II, Apartado A, inciso a); 39, numeral 1 y 40, numeral 1, incisos a), c), d) y o del Reglamento Interior del Instituto Nacional Electoral y Punto Cuarto del Acuerdo INE/CG48/2014; Jurisprudencias P./J. 2/2012 de la Suprema Corte de Justicia de la Nación y 37/2015 del Tribunal Electoral del Poder Judicial de la Federación; y sentencia del 27 de junio de 2012 de la Corte Interamericana de Derechos Humanos, esta Junta General Ejecutiva en ejercicio de sus facultades, emite los siguientes:

A C U E R D O S

PRIMERO. Se aprueba someter a consideración del Consejo General del Instituto Nacional Electoral, la demarcación territorial de los Distritos Electorales Uninominales Locales en que se divide el estado de México y sus respectivas cabeceras distritales, de conformidad con el mapa y el descriptivo de distritación que contiene el **Anexo 3** que se acompaña al presente Acuerdo y forma parte integral del mismo.

SEGUNDO. Publíquese el presente Acuerdo en la Gaceta Oficial del Instituto Nacional Electoral.

El presente Acuerdo fue aprobado en sesión extraordinaria de la Junta General Ejecutiva celebrada el 16 de agosto de 2016, por votación unánime de los Directores Ejecutivos del Registro Federal de Electores, Ingeniero René Miranda Jaimes; de Organización Electoral, Profesor Miguel Ángel Solís Rivas; del Servicio Profesional Electoral Nacional, Doctor José Rafael Martínez Puón; de Capacitación Electoral y Educación Cívica, Maestro Roberto Heycher Cardiel Soto; de Administración, Licenciado Bogart Cristóbal Montiel Reyna; de los Directores de las Unidades Técnicas de lo Contencioso Electoral, Maestro Carlos Alberto Ferrer Silva y de Vinculación con los Organismos Públicos Locales, Licenciado Miguel Ángel Patiño Arroyo; del Secretario Ejecutivo y Secretario de la Junta General Ejecutiva, Licenciado Edmundo Jacobo Molina y del Consejero Presidente y Presidente de la Junta General Ejecutiva, Doctor Lorenzo Córdova Vianello, no estando presentes durante el desarrollo de la sesión el Director Ejecutivo de Prerrogativas y Partidos Políticos, Maestro Patricio Ballados Villagómez y el Director de la Unidad Técnica de Fiscalización, Contador Público Eduardo Gurza Curiel.

EL CONSEJERO PRESIDENTE DEL CONSEJO GENERAL Y PRESIDENTE DE LA JUNTA GENERAL EJECUTIVA DEL INSTITUTO NACIONAL ELECTORAL

DR. LORENZO CÓRDOVA VIANELLO

EL SECRETARIO EJECUTIVO Y SECRETARIO DE LA JUNTA GENERAL EJECUTIVA DEL INSTITUTO NACIONAL ELECTORAL

LIC. EDMUNDO JACOBO MOLINA

PROCESO DE DISTRITACIÓN ELECTORAL 2016-2017
CONSULTAS A PUEBLOS Y COMUNIDADES INDIGENAS
ESTADO DE MÉXICO

Lista de instituciones y autoridades representativas indígenas invitadas al Foro Estatal de Distritación y a la Mesa Informativa Especializada

No	Nombre	Cargo	Institución
1	Alejandro González Martínez		
2	Alejandro Pedroza Estrada	Vocal del Consejo Estatal	Desarrollo Integral de los Pueblos Indígenas del Estado de México
3	Alejandro Suárez Maximiliano		
4	Alfonso Alcántara Hernández		
5	Altagracia Arriaga Trujillo		
6	Andrés Cantinca Sánchez		
7	Angélica Marín Carmona		
8	Anna María Chimal Velasco	Presidenta Municipal Constitucional de Atlacomulco	
9	Antonio González Gutiérrez	Vocal del Consejo Estatal	para el Desarrollo Integral de los Pueblos Indígenas del Estado de México
10	Lic. Apolinar Escobedo Lidefonso	Presidente Municipal del municipio de Temoaya	
11	Arnulfo Gómez Barrón		
12	Audencio Justo Polo	Jefe Supremo Otomí del Estado de México	
13	Aurora Segundo de Luz	Consejero Indígena	Comisión Nacional para los Pueblos Indígenas
14	Benito Hernandez González	Líderes, Intelectuales y Promotores Culturales Indígenas	
15	Blanca González Valle		
16	Crisanto Maya Miranda	Jefe Supremo Mazahua	
17	Cristina Sabina Cruz Hernandez	Presidenta Municipal del Municipio de el ORO	
18	Cutberto Daniel Valdés	Vocal del Consejo Estatal	Desarrollo Integral de los Pueblos Indígenas del Estado de México
19	Dionisio Fuentes Canales	Jefe Supremo Náhuatl	
20	Dip Dora Elena Real	Miembro de la Comisión Legislativa	Congreso de la Unión

	Salinas	de Asuntos Indígenas	
21	Dyebe Sánchez Valdez	Vocal del Consejo	Desarrollo Integral de los Pueblos Indígenas
22	Eduardo Zarza García	Vocal del Consejo Estatal	Desarrollo Integral de los Pueblos Indígenas
23	Dip. Eduardo Zarzoza Sánchez	Secretario	de la Comisión Legislativa de Asuntos Indígenas
24	Elpidia Martínez Olivares		
25	Hortencia Arce Flores	Líder Indígena Náhuatl	
26	Ignacia Carbajal Doroteo		
27	Lic. Javier Jerónimo Apolinar	Delegado del Estado de México	Comisión Nacional para el Desarrollo de los Pueblos Indígenas
28	Dip. Jesús Antonio Becerril Gasca		LIX Legislatura del Congreso del Estado de México
29	Joaquina Martínez Pérez	Líder Indígena Otomí	
30	Dip. Jorge Omar Velázquez Ruíz	Miembro	de la comisión Legislativa de asuntos Indígenas del Estado de México
31	José Antonio Medina	Líderes Intelectuales y Promotores Culturales indígenas	
32	José Luis Hernández Morales	Jefe Supremo Náhuatl	
33	Juan Carlos Bautista Santos	Presidente Municipal de Ixtlahuaca	
34	María Antonieta Hernández Carmona	Coordinadora del Consejo Mazahua de Almoloya de Juárez	
35	Estela de Jesús Segundo	Vocal	del Consejo Estatal para el Desarrollo Integral de los Pueblos Indígenas del Estado de México
36	Federico Sotero Vázquez	Vocal	del Consejo Estatal para el Desarrollo Integral de los Pueblos Indígenas del Estado de México
37	Felipe Elizalde Linares	Jefe Supremo Náhuatl	
38	Felipe González Zamora	Jefe supremo Tlahuica	
39	Félix Flores Salinas	Líder Indígena Otomí	
40	Félix Martínez Guzmán	Consejero Indígena	de la Comisión Nacional pata los Pueblos

			Indígenas
41	Fidel Martínez Jiménez		
42	Fidel Pascual Martínez	Consejero Indígena	de la Comisión Nacional para el Desarrollo de los Pueblos Indígenas
43	Florentino Ramírez García	Consejero Indígena	de la Comisión Nacional pata los Pueblos Indígenas
44	Francisco Ventura Pascual	Vocal	del Consejo Estatal para el Desarrollo de los Pueblos Indígenas del Estado de México
45	Dip. Gerardo Pliego Santana	Miembro	de la Comisión Legislativa de Asuntos Indígenas
46	Gloria Oviedo Ramírez		
47	Hilario Alcántara Uraga	Consejero Indígena	CDI Ambiente y Recursos Naturales
48	Julián Martínez Rocha	Consejero Indígena	de la comisión Nacional para el Desarrollo de los Pueblos Indígenas
49	Kenedy Martínez Reyes	Jefe Supremo Mazahua del Estado de M	
50	Leobarda Huerta Velázquez	Líder Indígena Otomí	
51	Leodegario Morales de la Cruz	Líder Indígena Otomí	
52	Dip. Leticia Mejía García	Miembro	de la Comisión de Asuntos Indígenas del Estado de México
53	Lucina Hernández Reyes		
54	Magdalena García Bermúdez	Líder indígena Otomí	
55	Dip. Manuel Anthony Domínguez Vargas	Miembro	de la Comisión de Asuntos Indígenas de la Legislación Local
56	Lic. Marcelino Vásquez García	Líder Indígena	
57	Lic. Margarita de la Vega Lázaro	Coordinador de Asuntos Indígenas	
58	Margarito Sánchez Valdés	Jefe Supremo Mazahua	
59	María Ana Rocha Valdés	Líder indígena Otomí	
60	María Cristina Jiménez Martínez	Consejera Indígena	de la Comisión Nacional para el Desarrollo de los Pueblos Indígenas

61	María de Jesús Díaz García	Consejero Indígena	de la Comisión Nacional para el Desarrollo de los Pueblos Indígenas
62	María del Carmen Martínez Sánchez	Líder Indígena Matlazinca	
63	Lic. María del Carmen Magdalena Peña Mercado	Presidente Municipal de Acambay	
64	Lic. María Isabel García Reyes	Secretaria	de Acción Indígena Municipal
65	María Neri Jacinto	Vocal	del Consejo Estatal para el Desarrollo Integral de los Pueblos Indígenas del Estado de México
66	Dip. María Pérez López	Miembro	Comisión de Asuntos Indígenas
67	Mariano Pánfilo Bermúdez	Consejero Indígena	de la Comisión Nacional para el Desarrollo de los Pueblos Indígenas
68	Mario de Jesús Pascual	Representante Indígena de Almoloaya de Juárez	
69	Marisol González Torres	Presidenta Municipal Constitucional del H. Ayuntamiento de Jiquipilco	
70	Marlen Barrera Gama		
71	Mauro Francés Retama		
72	Misael Ramírez Toledo		
73	Nicolás Hernandez Alberto	Comité de Ordenamiento territorial de Bienes Comunales	
74	Noemi Camino Vallejo		
75	Olegario Romero López	Presidente Municipal de San Felipe del Progreso	
76	Dip. Oscar Vergara Gómez	Miembro	de la Comisión Legislativa de Asuntos Indígenas del Estado de México
77	Mtro. Osvaldo Chavarría villar	Presidente Municipal de Morelos	
78	Pablo Mendoza Flores	Jefe Supremo Otomí	
79	Dip. Patricia Elisa Durán Reveles	Miembro	de la Comisión de Asuntos Indígenas
80	Porfirio Alanís Victoria		
81	Rafael Hernández Hernández	Jefe Supremo Matlatzinca	
82	Raquel Mirna Pérez Ortega	Responsable	de Cultura de la Comisión Nacional para

			el Desarrollo de los Pueblos Indígenas
83	Dip. Raymundo Garza Vilchis	Miembro	de la Comisión de Asuntos Indígenas
84	Reyna Rayón Salinas	Líder Indígena Otomí	
85	Rigoberto Del Mazo Garduño	Presidente Municipal de Temascalcingo	
86	Romualdo Muñiz Orozco	Vocal	del Consejo Estatal para el Desarrollo Integral de los Pueblos Indígenas del Estado de México
87	Rosa María Núñez Martínez	Consejo Indígena	de la Comisión Nacional para el Desarrollo de los Pueblos Indígenas
88	Dip. Rubén Hernández Magaña	Miembro	de la Comisión Legislativa de Asuntos Indígenas
89	Samuel Flores Sánchez	Jefe Supremo Otomí	
90	Sandra Reyes Camacho		
91	Santiago Graciano Carbajal	Líder Indígena Otomí	
92	Saturnino Artemio Martínez Montalvo	Vocal	del Consejo Estatal para el Desarrollo Integral de los Pueblos Indígenas del Estado de México
93	Lic. Simón Michúa Lares	Líder Indígena	
94	Simón Paulino Escamilla	Consejero Mazahua	
95	Teresa Margarita Barrera Rivera	Líder Indígena Mazahua	
96	Dip. Vladimir Hernández Villegas	Miembro	de la Comisión de Asuntos Indígenas
97	Dip. Víctor Manuel Bautista López	Miembro	de la Comisión de Asuntos Indígenas
98	Esteban Bartolomé Segundo Romero	Traductor Mazahua	Consejo Estatal para el Desarrollo Integral de los Pueblos Indígenas del Estado de México
99	Concepción Peñaloza Reyes	Jefe Supremo Náhuatl	
100	Micasio Hernandez Cruz	Jefe Supremo Mazahua	
101	Brisa Elizabeth González Jerónimo	Regidora de H. Ayuntamiento del Municipio de Jiquipilco	
102	Iván Real Chew	Regidor del H. Ayuntamiento del Municipio de San Felipe del	

		Progreso	
103	Constantino García Francisco	Jefe Supremo Otomí	
104	Juan Rojas de la Cruz	Líder Indígena Otomí	
105	Fidel Martínez Giménez	Jefe Supremo Mazahua	
107	Mario Santana Carbajal	Presidente Municipal Constitucional del H. Ayuntamiento del Municipio de Villa Victoria	
108	Marcelino Barragán López	Jefe Supremo Otomí	
109	Felipe González Zamora		
110	Dip. Rafael Osorio Sánchez	Miembro de la Comisión Legislativa Electoral y de Desarrollo Democrático	LIX Legislatura del Congreso del Estado de México
111	Dip. Miguel Sámano Peralta		LIX Legislatura del Congreso del Estado de México

PROCESO DE DISTRITACIÓN ELECTORAL 2016-2017
CONSULTAS A PUEBLOS Y COMUNIDADES INDIGENAS
ESTADO DE MÉXICO
Lista de instituciones y autoridades indígenas representativas que asistieron a la Mesa Informativa Especializada

No	Nombre	Cargo	Institución
1	Alejandro Pedroza Estrada	Vocal Propietario por el Pueblo Matlatzina ante el CEDIPIEM, Municipio de Teamascaltepec	
2	Altagracia Arriaga Trujillo	Jefe Supremo Gubernatura Nacional Indígena	
3	Andrés Cantinca Sánchez	Jefe Supremo Gubernatura Indígena	
4	Angélica Marin Carmona	Jefe Supremo Gubernatura Nacional Indígena	
5	Antonio González Gurtiérrez	Vocal Propietario por el Pueblo ante el CEDIPIEM Municipio de Lerma	
6	Arnulfo Gómez Barrón	Jefe Supremo Gubernatura Nacional Indígena	
7	Audencio Justo Polo	Consejero Supremo Municipio de Aculco	
8	Aurora Segundo de la Luz	Consejero Indígena de la CDI Medio Ambiente y Recursos Naturales	
9	Benito Hernández González	Líder Intelectual y Promotor	
10	Crisanto Maya Miranda	Consejero Supremo Municipio de San Felipe del Progreso	
11	Cristina Sabina Velázquez Gonzáez	Líder Indígena Municipio de Ocuilan	
12	Cutberto Daniel Valdés	Vocal Propietario por el Pueblo Otomí ante el CEDIPIEM Municipio de temoaya	
13	Dionisio Fuentes Canales	Consejero Supremo Municipio de Tenango del Valle	
14	Dyebe Sánchez Valdés	Vocal Propietario por el Pueblo Mazahua ante el FEDIPIEM Municipio de San José del Rincón	
15	Eduardo Zarza García	Vocal Propietario por el Pueblo Nahuatl ante el CEDIPIEM Municipio de Temascaltepec	
16	Hortencia Arce Flores	Líder Indígena Municipio de Malinalco	
17	Ignacia Carbajal Doroteo	Jefe Supremo Gubernatura Nacional Indígena	

No	Nombre	Cargo	Institución
18	Javier Peña Peña	Representante de Bienes Comunales	
19	Joaquina Martínez Pérez	Líder Indígena Municipio de Morelos	
20	María Antonieta Hernández Carmona	Coordinadora del Consejo Mazaua d Almoloya de Juárez	
21	Esperanza Rodríguez C.	Ex-Delegada Municipal	
22	Felipa González Hernándaez	Líder Comunidad Mazahua	
23	Concepción Peñaloza Reyes	Jefe Supremo Nahuatl	
24	María de la Luz Rojas Arías	Nahuatl de Texcoco	
25	Felipe Elizalde	Nahuatl de Texcoco	
26	Eric Moctezuma Zepeda	Titular de Magdalena García Bermudez	
27	Estela de Jesús Segundo	Vocal Propietariio por el Pueblo Mazahua ante el CEDIIPIEM Municipio de Villa Victoria	
28	Federico Sotero Vázquez	Vocal Propietario por el Pueblo Mifrante Totonaca ante el CEDIPIEM Municipio del Valle de Chalco Solidaridad	
29	Felipe Gonzalez Zamora	Consejero Supremo Municipio de Ocuilan	
30	Fidel Martínez Jiménez	Consejero Supremo Municipio de Villa de Allende	
31	Florentino Ramírez García	Vocal Propietario por el Pueblo Migrante Tlapaneca Municipio de la Paz	
32	Francisco Ventura Pascual de la Cruz	Vocal Propietario por el Pueblo Mazahua ante al CEDIPIEM Municipio de Atlacomulco	
33	German Becerril González	Jefe Supremo Otomí	
34	Gloria Oviedo Ramírez	Jefe Supremo Gubernatura Nacional Indígena	
35	Hilario Alcántara Uraga	Consejero Indígena da la CDI Medio Ambiente y Recursos Naturales	
36	Maher Jaimes Martínez	Investigador	
37	Hidelberto Hernández	Població Indígena	
38	Aurelia Domínguez Rodríguez	Gubernatura	
39	Gustavo Días Oropeza	CDI	
40	Ernesto Rodríguez Juárez	Urpe Local Campeche	
41	Nicasio Hernández Cruz	Representante Municipal de la Cominidad de Ixtlahuaca	

No	Nombre	Cargo	Institución
42	Apolinar Faustino Mendoza	Titular Instituto Municipal de Asntos Indígenas Ixtlahuaca	
43	Mayra Chaparro Villa	Subdirectora de Desarrollo Social Temascalcingo	
44	Marciano Antonio Hidalgo Victoria	Consejero Otomí de Temoaya Coordinación Estatal	
45	Agustín Millán Hernández	Prensa	
46	José Pablo González Melchor	Consejo Indígena Ansestral Pluricultural de México	
47	Bonifacio Martínez Segundo	Coordinación de Asuntos Indígenas de Villa Victoria	
48	Brisa Elizabeth González Jerónimo	3er Regidora Jiquilpo	
49	David Jesús Mendoza Gaytan	Jefe de Departamento	CDI
50	Anita García Arriaga		
51	Esteban Celestino Gregorio	Delegado Municipal	
52	Jesús Mendoza Martínez	Fotografo	CDI
53	Julián Martínez Rocha	Consejero Indígena de al CDI Educación Intercultural	
54	Kenedy Martínez Reyes	Consejero Supremo Municipio de Atlacomulco	
55	Leodegario Morales de la Cruz	Líder Indígena Municipio de Temoaya	
56	Magdalena García Bermúdez	Líder Indígena Municipio de Temoaya	
57	Marcelino Vásquez García	Líder Indígena	
58	Margarita de la Vega Lázaro	Coordinador de Asuntos Indígenas Municipio de Temoaya	
59	María Ana Rocha Valdés	Líder Indígena Municipio de Temoaya	
60	María de Jesús Díaz García	Consejero Indígena de la CDI Salud, Nutrición y Medicina Tradicional	
61	María del Carmen Peña Mercado	Presidente Municipal de Acambay de Ruíz Castañeda	
62	María Isabel García Reyes	Secretaría de Acción Indígena en Valle de Bravo de la Secretaría de Acción Indígena Municipal	
63	María Pérez López	Vocal Propietaria por el Pueblo Tlahuica ante el CEDIPIEM Municipio de Ocuilan	
64	Mariano Pánfilo Bermúdez	Consejero Indígena de la CDI Salud, Nutrición y Medicina	

No	Nombre	Cargo	Institución
		Tradicional	
65	Mario de Jesús Pascual	Representante de Bienes Comunales de Almoloya de Juárez	
66	Marisol González Torres	Presidente Municipal de Jiquipilco	
67	Nicolás Hernández Alberto	Comité de Ordenamiento Territorial de Bienes Comunales	
68	Nohemí Camino Vallejo	Jefe Supremo Gubernatura Nacional Indígena	
69	Osvaldo Chavarría Villar	Presidente Municipal de Morelos	
70	Rafael Hernández Hernández	Consejero Supremo Municipio de Temascaltepec	
71	Raquel Mirna Pérez Ortega	Responsable de Cultura CDI Delegacio´n Estado de México	
72	Romualdo Muñiz Orozo	Vocal Propietario por el Pueblo Otomí ante el FEDIPIEM Municipi de Zinancantepec	
73	Rosa María Núñez Martínez	Consejero Indígena de al CDI Infraestructura Comunitaria y Urbana	
74	Saturnino Artemio Martínez Montalvo	Vocal Propietario por el Pueblo Migrante ante el CEDIPIEM Municipio de Chalco	
75	Simón Paulino Escamilla	Consejero Indígena de la CDI	
76	Vicente Sánchez Váldes	Líder Indígena Municipio de San José del Rínco.	
77	Felipa Sánchez Martínez	Activista Santa Ana Yenshú Lamesa	
78	María Juana Martínez		
79	Mauricio Baños Licona	Director de Desarrollo Social	
80	Estebán Bartolomé Segundo Romero	Traductor Mazahua	
81	Marcelino Domingo Barragán López	Acambay	
82	Christian Arriaga Tapia	Poder Legislativo	
83	Pedro C. Chavarria	Secretario Técnico Morelos	
84	Víctor M. Yañéz García	Prensa Toluca	

PROCESO DE DISTRITACIÓN ELECTORAL 2016-2017
CONSULTAS A PUEBLOS Y COMUNIDADES INDIGENAS
ESTADO DE MÉXICO

Lista de instituciones y autoridades indígenas representativas a las que se hizo entrega del Primer Escenario de Distritación y del cuestionario para la consulta

No	Nombre	Cargo	Institución
1	Apolinar Escobedo Ildefonso	Presidente Municipal de Temoaya	
2	Anna María Chimal Velasco	Presidente Municipal de Atlacomulco	
3	Abraham Monroy Esquivel	Vocal Ejecutivo del Consejo Estatal para el Desarrollo Integral de los Pueblos Indígenas del Estado de México	
4	Alejandro Pedroza Estrada	Vocal Propietario por el Pueblo Matlatzinca ante el CEDIPIEM	Municipio de Temascaltepec
5	Antonio González Gutiérrez	Vocal Propietario por el Pueblo Otomí ante el CEDIPIEM	Municipio de Lerma
6	Francisco Ventura Pascual de la Cruz	Vocal Propietario por el Pueblo Mazahua ante el CEDIPIEM	Municipio de Atlacomulco
7	Florentino Ramírez García	Vocal Propietario por el Pueblo Migrante Tlapaneca	Municipio de la Paz
8	Félix Martínez Guzmán	Consejero Indígena	de la Comisión Nacional para el Desarrollo de los Pueblos Indígenas
9	Félix Flores Salinas	Líder Indígena	Municipio de Temoaya
10	Felipe González Zamora	Consejero Supremo	Municipio de Ocuilán
11	Felipe Elizalde Linarez	Consejero Supremo	Municipio de Texcoco
12	Estela de Jesús Seguno	Vocal Propietario por el Pueblo Mazahua ante el CEDIPIEM	Municipio de Villa Victoria
13	Eduardo Zarzosa Sánchez	Diputado Local	Comisión de Asuntos Indígenas
14	Eduardo Zarza García	Vocal Propietario por el Pueblo Náhuatl ante el CEDIPIEM	Municipio de Temascaltepec
15	Dyebe Sánchez Valdés	Vocal Propietario por el Pueblo Mazahua ante el CEDIPIEM	Municipio San José del Rincón
16	Dora Elena Real Salinas	Diputada Federal	Comisión de Asuntos Indígenas del Congreso de la Unión
17	C. Dionisio Fuentes	Consejero Supremo	Municipio de Tenango

	Canales		del Valle
18	Cutberto Daniel Valdés	Vocal Propietario por el Pueblo Otomí ante el CEDIPIEM	Municipio de Temoaya
19	Cristina Sabina Velázquez González	Líder Indígena	Municipio de Ocuilan
20	Cristina Sabina Cruz Hernández	Presidente Municipal de el Oro	
21	Crisanto Maya Miranda	Consejero Supremo	Municipio de San Felipe de Progreso
22	Carlos Guzmán Ruperto	Consejero Indígena	De la Comisión Nacional para el Desarrollo de los Pueblos Indígenas
23	Aurora Segundo de la Luz	Consejero Indígena	de la Comisión Nacional para el Desarrollo de los Pueblos Indígenas
24	Audencio Justo Polo	Consejero Supremo	Municipio de Aculco
25	Lourdes de la Cruz Miranda	Consejero Indígena	de la Comisión Nacional para el Desarrollo de los Pueblos Indígenas
26	Leticia Mejía García	Diputada Local	Comisión de Asuntos Indígenas
27	Leodegario Morales de la Cruz	Líder Indígena	Municipio de Temoaya
28	Leobarda Huerta Velázquez	Líder Indígena	Municipio de Zinacantepec
29	Kenedy Martínez Reyes	Consejero Supremo	Municipio de Atlacomulco
30	C. Julián Martínez Rocha	Consejero Indígena	de la Comisión Nacional para el Desarrollo de los Pueblos Indígenas
31	Juan Rosas de la Cruz	Líder Indígena	Municipio de Temoaya
32	Juan González Mejía	Líder Indígena	
33	Juan Carlos Bautista Santos	Presidente Municipal de Ixtlahuaca	
34	José Luis Hernández Morales	Consejero Supremo	Municipio de Toluca
35	José Antonio Medina Oviedo	Líder Intelectual y Promotor Culturas indígenas	
36	Jorge Omar Velázquez Ruíz	Diputado Local	Comisión Nacional Indígena
37	Joaquina Martínez Pérez	Líder Indígena	Municipio de Morelos
38	Jesús Rolando Rangel Espinosa	Presidente Municipal de San José del Rincón	
39	Jesús Antonio Becerril	Diputado Local de la LIX	Congreso del Estado de

	Gasca	Legislación	México
40	Javier Jerónimo Apolonio	Delegado en el Estado de México	De la Comisión Nacional para el Desarrollo de los Pueblos Indígenas
41	Hortencia Arce Flores	Líder Indígena	Municipio de Malinalco
42	Hipólito Arriaga Poté	Gobernador Nacional Indígena	
43	Hilario Alcántara Uraga	Consejero Indígena	de la Comisión Nacional para el Desarrollo de los Pueblos Indígenas
44	Gerardo Pliego Santana	Diputado Local	Comisión de Asuntos Indígenas
45	Olegario Romero López	Presidente Municipal de San Felipe del Progreso	
46	Nicolás Hernández Alberto		Comité de Ordenamiento Territorial de Bienes Comunales
47	Miguel Sámano Peralta	Diputado Local de la LIX Legislatura	Congreso del Estado de México
48	Mercedes Colín Guadarrama	Diputada Local de la LIX Legislatura	Congreso del Estado de México
49	Marisol González Torres	Presidenta Municipal de Jiquipilco	
50	Mario Salinas Alejo	Consejero Indígena de la CD	Comisión Nacional Para el Desarrollo de los Pueblos Indígenas
51	Mariano Pánfilo Bermúdez	Consejero Indígena	de la Comisión Nacional para el Desarrollo de los Pueblos Indígenas
52	María Pérez López	Diputada Local	Comisión de Asuntos Indígenas
53	María Neri Jacinto	Vocal Propietario por el Pueblo Tlahuica ante la CEDIPIEM	Municipio de Ocuilan
54	María Isabel García Reyes	Secretaria de Acción Indígena en Valle de Bravo	Secretaría de Acción Indígena Municipal
55	María del Carmen Magdalena Peña Mercado	Presidente Municipal de Acambay de Ruiz Castañeda	
56	María del Carmen Sánchez Martínez	Líder Indígena	Municipio de Temascaltepec
57	María de Jesús Díaz García	Consejero Indígena	de la Comisión Nacional para el Desarrollo de los Pueblos Indígenas
58	María Cristina Jiménez Martínez	Consejero Indígena	de la Comisión Nacional para el Desarrollo de los Pueblos Indígenas
59	María Ana Rocha Valdés	Líder Indígena	Municipio de Toluca

60	Margarito Sánchez Valdés	Consejero Supremo	Municipio de San José del Rincón
61	Margarita de la Vega Lázaro	Coordinadora de Asuntos Indígenas	Municipio de Temoaya
62	Marcelino Vázquez García	Líder Indígena	
63	Manuel Anthony Domínguez Vargas	Diputado Local	Comisión de Asuntos Indígenas de la Legislación Local
64	Magdalena García Bermúdez	Líder Indígena	Municipio de Temoaya
65	Vladimir Hernández Villegas	Diputado Local	Comisión de Asuntos Indígenas
66	Víctor Manuel Bautista López	Diputado Local	Comisión de Asuntos Indígenas
67	Teresa Margarita Barrera Rivera	Líder Indígena Municipio de Temascalcingo	
68	Simón Paulino Escamilla	Consejero Indígena	Comisión Nacional para el Desarrollo de los Pueblos Indígenas
69	Simón Michúa Lares	Líder Indígena	
70	Saturnino Artemio Martínez Montalvo	Vocal Propietario por el Pueblo Migrante Náhuatl ante el CEDIPIEM	Municipio de Chalco
71	Santiago Graciano Carbajal	Líder Indígena Municipio de Toluca	
72	Samuel Sánchez Flores	Jefe Supremo Otomí	
73	Rubén Hernández Magaña	Diputado Local	Comisión de Asuntos Indígenas
74	Romualdo Muñiz Orozco	Vocal Propietario por el Pueblo Otomí ante el CEDIPIEM	Municipio de Zinacantepec
75	Rigoberto del Mazo Garduño	Presidente Municipal de Temascalcingo	
76	Reyna Rayón Salinas	Líder Indígena Municipio de Xonacatlán	
77	Raymundo Garza Vilchis	Diputado Local	Comisión de Asuntos Indígenas
78	Raquel Mirna Pérez Ortega	Responsable de Cultura	Para la Comisión Nacional para el Desarrollo de los Pueblos Indígenas
79	Rafael Osornio Sánchez	Diputado Local de la Lix Legislatura	Congreso del Estado de México
80	Rafael Hernández Hernández	Consejero Supremo	Municipio de Temascaltepec
81	Patricia Elisa Durán Revelés	Diputada Local	Comisión de Asuntos Indígenas
82	Pablo Mendoza Flores	Consejero Supremo Municipio de	

		Lerma	
83	Osvaldo Chavarría Villar	Presidente Municipal de Morelos	
84	Oscar Vergara Gómez	Diputado Local	Comisión de Asuntos Indígenas

PROCESO DE DISTRITACIÓN ELECTORAL 2016-2017
CONSULTAS A PUEBLOS Y COMUNIDADES INDIGENAS
ESTADO DE MÉXICO

Acuses de Recibo por parte de Aurelia Domínguez Rodríguez el 26 de mayo del 2016

No	Nombre	Cargo	Institución
1	Alfonso Alcántara Hernández	Jefe Supremo	Gubernatura Nacional Indígena
2	Misael Ramírez Toledo	Jefe Supremo	Gubernatura Nacional Indígena
3	Andrés Cantica Sánchez	Jefe Supremo	Gubernatura Nacional Indígena
4	Arnulfo Gómez Barrón	Jefe Supremo	Gubernatura Nacional Indígena
5	Mauro Francés Retama	Jefe Supremo	Gubernatura Nacional Indígena
6	Alejandro Suárez Maximiliano	Jefe Supremo	Gubernatura Nacional Indígena
7	Noemi Camino Vallejo	Jefe Supremo	Gubernatura Nacional Indígena
8	Marlen Barrera Gama	Jefe Supremo	Gubernatura Nacional Indígena
9	Altagracia Arriaga Trujillo	Jefe Supremo	Gubernatura Nacional Indígena
10	Lucina Hernández Reyes	Jefe Supremo	Gubernatura Nacional Indígena
11	Blanca González Valle	Jefe Supremo	Gubernatura Nacional Indígena
12	Angélica Marín Carmona	Jefe Supremo	Gubernatura Nacional Indígena
13	Elpidia Martínez Olivares	Jefe Supremo	Gubernatura Nacional Indígena
14	Gloria Oviedo Ramírez	Jefe Supremo	Gubernatura Nacional Indígena
15	Sandra Reyes Camacho	Jefe Supremo	Gubernatura Nacional Indígena
16	Ignacia Carbajal Doroteo	Jefe Supremo	Gubernatura Nacional Indígena
17	Porfirio Alanís Victoria	Jefe Supremo	Gubernatura Nacional Indígena
18	Alejandro González	Jefe Supremo	Gubernatura Nacional

	Martínez		Indígena
19	Javier Peña Peña	Representante de Bienes Comunes	
20	María Antonieta Hernández Carmona	Coordinadora del Consejo Mazahua de Almoloya de Juárez	
21	Mario de Jesús Pascual	Representante de Bienes Comunales de Almoloaya de Juárez	

Sistematización de la información de la Consulta a representaciones indígenas sobre el Primer Escenario de Distritación Local - Estado de México

Nombre de la Organización	¿Están de acuerdo?	P1-Bis (Descripción NO)	P2. Ubicación sugerida	P3. Explicación respuesta 2
Consejero Indígena de la CDI Salud, Nutrición y Medicina Tradicional	SÍ		En Temoaya	Porque queda céntrico a los pueblos vecinos
Representante Bienes Comunales de Almoloya de Juárez	SÍ		San Francisco Tlalcilalcalpan	Si
Representante Indígena ante Municipio de Almoloya de Juárez	SÍ		Almoloya de Juárez	Porque geográficamente la superficie es más extensa la de Almoloya de Juárez que Zinacantepec
Jefe Supremo Gubernatura Nacional Indígena	SÍ		Zinacantepec	Esta cerca de la Cd. de Toluca donde todo se concentra.
Jefe Supremo Gubernatura Nacional Indígena	SÍ		San Francisco Tlalcilalcalpan	Si porque esta al centro de los municipios vecinos como son Zinacantepec, Amalco, Valle de Bravo, Villa Victoria, Villa de Allende, y Temoaya
Diputado Local	SÍ		Jilotepec de Molina Enríquez	Jilotepec es el municipio con mayor población, padrón electoral y lista nominal entre los municipios considerados; por lo tanto, resulta pertinente ubicar la Cabecera Distrital Local en la comunidad antes mencionada.
Comité de Ordenamiento Territorial de Bienes Comunales	SÍ	Porque somos nativos de la lengua indígena y colindantes de nuestras tierras	Xalatlaco	Porque tienen uno más convivencia y somos indígenas y colindantes de nuestras tierras.
Jefe Supremo Gubernatura Nacional Indígena	SÍ		Zinacantepec Cabecera	Porque está más accesible a los medios de comunicación como vía terrestre y vía satelital
Jefe Supremo Gubernatura Nacional Indígena	SÍ		Cabecera Donato Guerra	Hay más comunidades indígenas
Consejero Supremo Municipio de Temascaltepec	SÍ	Si estoy de acuerdo el lugar donde se encuentra	Esta bien el lugar que se vea	Por cerca de las comunidades indígenas

Nombre de la Organización	¿Están de acuerdo?	P1-Bis (Descripción NO)	P2. Ubicación sugerida	P3. Explicación respuesta 2
CDI Delegación Estado de México	SÍ		Toluca	Porque es la zona de alta concentración de la población, por lo tanto se espera que exista una representación equitativa hacia la población Otomí, la cual sea considerada para un desarrollo integral, impulsando sus derechos culturales y fomentando su participación ciudadana en los procesos electorales.
Municipio de Xonocatlán	SÍ		En mi municipio ya tenemos INE	En el municipio de Xonacatlan ya contamos con la ubicación distrital del INE
FEDIPIEM Municipio de Zinacantepec	SÍ		Quede igual	Por lo cercano
Jefe Supermo Otomí	SÍ		Mi municipio para la local está bien su ubicación que es Temoaya	Porque estamos a 20 minutos de la cabecera municipal que es Jiquipilco.
Jefe Supremo Gubernatura Nacional Indígena	SÍ		Cabecera Villa de Allende	Es un municipio centra de los municipios del distrito
CEDIPIEM Municipio de Chalco	SÍ		Sin especificar	Sin especificar
Líder Indígena	SÍ		Ixtapan de la Sal	Es el punto medio geográfico entre todos los municipios considerados
Consjero Indígena CDI	SÍ	Municipios que conforman el distrito 8 Villa de Allende San José del Rincón Villa Victoria Donato Guerra Amanalco El Oro	Villa Victoria	El municipio de Villa Victoria está ubicado céntricamente con el resto de los municipios del distrito federal 8, pues San José del Rincón recién se creó, Villa de Allende y Donato Guerra no cuentan con infraestructura, El Oro y Amanalco están ubicados hasta el extremo de los demás municipios, razón por la cual Villa Victoria es el municipio más viable, con el fin de que se dé la oportunidad de ser sede. La rotación de sedes es una fortaleza del INE y no una debilidad.
Lider Indígena Municipio de Temascalcingo	SÍ		Atlacomulco	Porque hay accesos de vías de comunicación y es más fácil trasladarse

Nombre de la Organización	¿Están de acuerdo?	P1-Bis (Descripción NO)	P2. Ubicación sugerida	P3. Explicación respuesta 2
Jefe Suca San Juan Atzingo de Ocuilan	NO	Porque los municipios de la periferia más extensa o distante del centro geográfico del Distrito, como lo son Ocuilan y Zaculalpan, se encuentran muy alejadas entre sí y la localidad que les queda en medio sería Ixtapan de la Sal, pero esta localidad le es muy lejana a la etnia tlahuica lo cual podría repercutir negativamente en el ejercicio de sus derechos políticos y electorales	Se sugiere respetuosamente que el municipio en el que se encuentra la comunidad indígena Tlahuica pertenezca al Distrito 06 y que la cabecera distrital sea Tianguistenco o Tenango del Valle.	Los municipios de Tianguistenco y Tenango del Valle queda relativamente cerca del municipio de Ocuilan.
Consejero Supremo Municipio de Villa de Allende	SÍ	Si para una mejor atención	En Villa de Allende	Para una mejor atención a la población indígena y el acercarse más a la comunidad
Consejero Supremo Municipio de Toluca	SÍ		Toluca	Porque es donde se concentra el órgano electoral.
Vocal del Pueblo Mazahua ante el CEDIPIEM del Municipio de Atlacomulco	SÍ		Atlacomulco	Por su importancia política y social regional y estatal, así como su historia política que ha sido por más de 50 años con liderazgo indiscutible y con una cultura política de alto nivel.
Jefe Supremo Gubernatura Nacional Indígena	SÍ		Cabecera Municipal de San José del Rincón	Porque es céntrico y tenemos más servicios para comunicarnos y transportarnos el día de las elecciones.
Consejero Indígena de la CDI Medio Ambiente y Recursos Naturales	SÍ		Tenancingo	Una mayor rapidez de movilidad de la Junta Distrital.
Gobernador Nacional Indígena Líder, Intelectual y Promotor	SÍ		En la misma	Sin especificar
Líder Indígena del Municipio de Malinalco	SÍ	Por la cercanía que tenemos para llegar.	En la Cabecera Municipal	Por la facilidad de contar con todos los servicios.
Jefe Supremo Gubernatura Nacional Indígena	SÍ		Zinacantepec	Tiene buenas vías de comunicación y está cerca de Toluca.
Delegado Estatal de la CDI, Delegación Estado de México	SÍ		San Felipe del Progreso	Por las vías de comunicación con las que cuenta el municipio de San Felipe del Progreso para acceder a los demás municipios, además de que cuenta con el 63% de la población indígena.

Nombre de la Organización	¿Están de acuerdo?	P1-Bis (Descripción NO)	P2. Ubicación sugerida	P3. Explicación respuesta 2
Líder Indígena del Municipio de Morelos	SÍ		Jilotepec	Es un lugar céntrico para todos los municipios y cuenta con mejores medios de comunicación.
Diputado Local de la Comisión de Asuntos Indígenas de la Legislatura Local	SÍ		San Pablo Autopan, Barrio de Jesús I.	Por factores de movilidad, accesibilidad, vías de comunicación y proximidad para todas las comunidades de la zona norte del Distrito Electoral Local II-Toluca.
Presidente Muncipal de Ixtlahuaca	SÍ		Ixtlahuaca de Rayón	Porque es un Municipio de mayor población y porque cuenta con las vías y accesos de comunicación.
Líder Indígena del Municipio de Temoaya	SÍ		Temoaya	Primero porque es el municipio con mayor porcentaje del hablante indígena, como es de su conocimiento que Temoaya tiene el 40% o más personas que hablan la lengua materna y además es pueblo que determina como el intermedio de los otros municipios.
Líder Indígena	NO	Por la lejanía de los otros municipios.	Temoaya	Primero porque es aún territorio indígena otomí, y que aún seguimos con nuestras tradiciones, costumbres y no queremos que por los cambios de municipio fueran a afectarnos.
Consejero Indígena de la CDI, Educación Intercultural	SÍ		San Felipe del Progreso	Dado que San Felipe del Progreso cuenta con 63.1% de población indígena, es de suma importancia que sea privilegiada. Así mismo cuenta con vías de comunicación que permiten llegar al municipio sin ninguna dificultad. San Felipe del Progreso es un municipio céntrico para los otros municipios que facilita su acceso.
Consejero Supremo de Atlacomulco	NO	Se vincula con los municipios más próximos con quienes poblacionalmente se tiene mayor interdependencia social, política y económica	Atlacomulco	Debido a su población, ubicación geográfica, así como la confluencia ciudadano por la gama de servicios públicos federales y estatales, así mismo por ser mayormente generador de empleo y comercializador e industrial

Nombre de la Organización	¿Están de acuerdo?	P1-Bis (Descripción NO)	P2. Ubicación sugerida	P3. Explicación respuesta 2
				regional.
Líder Indígena Municipio de Zinacantepec	SÍ		Si	Porque está más cerca.
Lider Indígena del Municipio de Temoaya	SÍ		En el Municipio de Temoaya	Porque conforman de cuatro municipios como centro de los demás municipios.
Consejera Indígena de la CDI	NO	Los municipios que se integran en la propuesta hay un municipio mazahua (Ixtlahuaca). Por lo tanto, integrar o cambiar al municipio de Otzolotepec.	Temoaya	Temoaya se reconoce por su alto porcentaje de población otomí y por ello, es merecedor a que se le reconsidere para ser un distrito local en condiciones para ofrecer el servicio y así seguir incentivando a la población otomí de Temoaya a seguir identificándose como tal.
Jefe Supremo Gubernatura Nacional Indígena	SÍ		Capulhuac	Es el municipio que nunca se toma en cuenta.
Liíder Indigena Municipio de Temoaya	NO	El municipio de Temoaya se encuentra muy disperso ante los otros municipio y no tienen la presencia otomí, como lo han manifestado los anteriores. De igual manera geográficamente no favorece a las necesidades de los votantes.	Temoaya	Temoaya representa el más de 70% de la presencia otomí y lo que favorece que se presente en una zona céntrica para que los vecinos participen en las elecciones y no limite su economía. Por otra parte Temoaya, está alejado de los municipios para lo cual es importante esta ubicación por que los otomíes han participado en todos los procesos electorales.
Diputado Local de la Comisión de Asuntos Indígenas	NO	Todos los municipios por ser rurales presentan mayores necesidades. Son muchos municipios con muy distintas etnias y costumbres. Viajar de punta a punta, serán traslados de vehículos hasta 4 horas. Será complicado y complejo representar dignamente a muchos municipios.	Tejupilco, México	Es el municipio más poblado. Geográficamente se ubica en la parte céntrica del Distrito. Tiene accesibilidad hacia la capital del Estado. Es accesible para los municipios del Estado y Distrito. Cuenta con 8 universidades públicas. Con un Batallón de Infantería de la Zona Militar 22.

Nombre de la Organización	¿Están de acuerdo?	P1-Bis (Descripción NO)	P2. Ubicación sugerida	P3. Explicación respuesta 2
Líder Indígena	NO	La geografía del municipio se encuentra aislado de los otros municipios como lo son Ixtlahuaca, Isidro Fabela y Jilotzingo.	En Temoaya por su ubicación geográfica sobre los otros municipios.	Por su ubicación geográfica toda vez que se encuentra en la zona centro ante los otros municipios y esta facilita a que los electores acudan a tramitar sus servicios sobre el INE, sin tener que trasladarse a otros municipios retirados y afecte a su economía. Y ser un municipio con presencia indígena netamente otomí; toda vez que Temoaya es meramente indígena.
Coodinadora del Consejo Mazahua de Almoloya de Juárez	SÍ		En la Cabecera Municipal de Almoloya de Juárez	Porque es céntrico y porque si los mueven estaría retirada.
Coordinadora del Consejo Mazahua de Almoloya de Juárez	SÍ		Almoloya de Juárez	Almoloya de Juárez es un territorio en superficie más extenso, su desarrollo y crecimiento políticamente es más de impacto.
Consejero Indígena de la CDI, Equidad y Género.	SÍ		San Felipe del Progreso	Además de contar con el mayor número de habitantes, es el municipio que tiene una población mayoritaria de indígenas.
Consejero Indígena de la CDI, Salud, Nutrición y Medicina Tradicional.	SÍ		Temascaltepec	Es donde se concentran todos los pueblos.
Líder Indígena Municipio de Temascaltepec	SÍ		En la cabecera municipal	Quedaría como céntrico para las demás localidades o municipios.
Vocal Propietario por el pueblo Tlahuica ante el CEDIPIEM Ocuilan	SÍ		San Juan Atzengo	Porque hay más gente indígena Tlahuica, porque nos gustaría aprender los procedimientos electorales.
Diputada Local de la Comisión de Asuntos Indígenas	NO	Porque el tiempo de campaña no nos alcanzaría para promoción del voto.	En Jilotepec por su mayor población y por su ubicación geográfica.	Por lo antes descrito (pregunta 2)

Nombre de la Organización	¿Están de acuerdo?	P1-Bis (Descripción NO)	P2. Ubicación sugerida	P3. Explicación respuesta 2
Vocal Propietario por el pueblo Otomí ante CEDIPIEM Municipio de Lerma	SÍ		En el Municipio de Lerma	Porque tiene mayor población, cuenta con todos los servicios, las vías de comunicación son propicias y adecuadas, además se encuentra ubicado en un lugar estratégico entre la Ciudad Capital de la Federación y del Estado, su cultura como pueblos originarios son de gran riqueza a la actualidad se cuenta con los consejos indígenas quienes son los guardianes de la riqueza intangible y tangible del municipio. etc.
Vocal Ejecutio del CDI en el Estado de México	SÍ		San Felipe del Progreso	Porque es el municipio con mayor presencia indígena y porque sus accesos están en buenas condiciones.
Jefe Supremo Gubernatura Nacional Indígena	SÍ		Jalpa de los Baños Mpio Ixtlahuaca	Es donde hablan la lengua indígena y donde es un lugar céntrico de las comunidades céntricas su alrededores esta la mayoría hablante indígena en el municipio Ixtlahuaca
Vocal por el Pueblo de Matlatzica ante el CEDIPIEM Municipio de Temascaltepec	SÍ		Esta bien en la localidad que se encuentra	Porque el asentamiento indígena está ubicado más cerca de esta localidad
Jefe Supremo Gubernatura Nacional Indígena	SÍ		Atlacomulco	Es el municipio grande y tiene todos los acceso a los municipios vecinos
Jefe Supremo Gubernatura Nacional Indígena	SÍ		Cabecera Municipal de Zinacantepec	Porque tiene mejores vías de comunicación donde facilita la comunicación de otros municipios y también tiene mejor recepción de la comunicación satelital y tampoco tiene vías de comunicación
Jefe Supremo Gubernatura Nacional Indígena	SÍ		Tenango del Valle	Es un municipio que tiene buen acceso a los municipios y a la capital de México
Jefe Supremo Gubernatura Nacional Indígena	SÍ		En la cabecera Municipal de mi municipio que es Villa de Allende	Porque es más accesible transportarnos ya que es puro cerro y hay poco transporte y el traslado no es accesible

Nombre de la Organización	¿Están de acuerdo?	P1-Bis (Descripción NO)	P2. Ubicación sugerida	P3. Explicación respuesta 2
Presidenta Muncipal de Atlacomulco	NO	Atlacumulco por su ubicación geográfica, tiene mayor conectividad con los municipios que conforman el actual Distrito, el cual cuenta con el equilibrio poblacional e identidad indígena	Atlacomulco	Su ubicación geográfica, suficientes vías de comunicación y transporte, hacen un fácil y económico acceso aunado a la gama de servicios bancarios, administrativos comerciales, entre otros, de que dispone en su conjunto por costumbre y tradición la población
Jefe Supremo Gubernatura Nacional Indígena	SÍ		Ocuilan Cabecera	Es un municipio con un gran número de seccionales
Consejero Supremo Municipio de Aculco	SÍ	Porque corresponde al Distrito	En Cabecera Municipal	Porque facilita el acceso para habitantes de las comunidades
Consejero Indígena CDI Medio Ambiente y Recursos Naturales	SÍ		Villa Victoria	Para emerger en cuestión política indígena y creo que sería un lugar céntrico además para que crezca el municipio un poco más en cuestión de educación y salud
Jefe Supremo Gubernatura Nacional Indígena	SÍ		Toluca	Es un municipio con mejores vías de comunicación y es la capital del estado
Consejero Indígena de la CDI	SÍ	Por la cercanía y colindancias que hay entre ambas comunidades	Xalatlaco	Por la comunicación que tenemos con esta comunidad
Consejero Supremo Municipio de San Felipe del Progreso	SÍ		San Felipe del Progreso	Por contar la cabecera municipal y que nos permite realizar algún trámite o gestión
Lider Indígena Municipio de Ocuilan	SÍ		En San Juan Azingo	Porque nos gusta participar
Vocal por el Pueblo Otomí ante el CEDIPIEM Municipio de Temoaya	SÍ		Jaquipilco el viejo Temoaya Mex.	Porque es una comunidad muy antigua y ante ya era municipio con mucha historia data la historia esa comunidad se habita los primeros pobladores año 1300 antes de la conquista
Consejero Supremo Municipio de Tenango del Valle	SÍ	Porque son pueblos vecinos y no tendrían que trasladarse muy lejos para reunirse	En Tenango del Valle	Porque está ubicado en el centro de los demás pueblos y hay entradas y salidas hacia todos los lados con buenas carreteras, y por su gran importancia cultural
Vocal por el Pueblo Mazahua ante el FEDIPIEM Municipio de San José del Rincón	SÍ		Villa Victoria	Porque es céntrico para todos los municipios

Nombre de la Organización	¿Están de acuerdo?	P1-Bis (Descripción NO)	P2. Ubicación sugerida	P3. Explicación respuesta 2
Vocal Propietario por el Pueblo Nahuatl ante el CEDIPIEM Municipio de Temascaltepec	SÍ		San Mateo Almomoloa en el municipio de Temascaltepec	Existe mayor participación indígena en el municipio de Temascaltepec en comparación con los demás municipios contemplados dentro del Distrito. Además en el municipio de Temascaltepec se encuentran cuatro Localidades nahuatls y una matlatzinca por lo que creo que es necesario seguir impulsando el desarrollo de dichas comunidades. Por último cabe mencionar que la comunidad de San Mateo Almomoloa es la que se encuentra en la zona más céntrica de entre las localidades indígenas del municipio.
Jefe Supremo Gubernatura Nacional Indígena	SÍ		En la cabecera municipal de Zinacantepec	Porque para mí y demás votar lo tenemos céntrico y después de mover los distritos quedaría lejos. Y a lo mejor ni nos importaría votar por nuestras labores
Vocal del Pueblo Mazahua ante el CEDIPIEM, Villa Victoria	SÍ		Villa Victoria	Debido a que se ubica estratégicamente en la parte céntrica de los municipios propuestos para que este distrito local y porque se cuenta con todos los requisitos que se requiera para considerar como cabecera de distrito que cuya propuesta aparece como distrito 08 a donde se consideran los siguientes municipios: Donato Guerra, Villa de Allende, Villa Victoria, San José del Rincón, El Oro y Amanalco, esa es la propuesta que avalamos.
Vocal del Pueblo Migrante Totonaca ante el CEDIPIEM, Valle de Chalco Solidaridad	SÍ		En Valle de Chalco Solidaridad	Porque allí se concentran los ciudadanos de ese municipio.
Consejero Supremo Municipio de Texcoco	SÍ		En la misma	Me quedaría mas lejos
Consejero Supremo Municipio de Ocuilan	SÍ		San Juan Atzingo Ocuilan	Porque hay muchos votantes que quieren participar

Nombre de la Organización	¿Están de acuerdo?	P1-Bis (Descripción NO)	P2. Ubicación sugerida	P3. Explicación respuesta 2
Consejero Indígena de la CDI	SÍ		Acambay de Ruiz Castaneda	Esta concentrado a los municipios y pueblos indígenas es más un poco más cercano en este municipio y porque somos más cercas de nuestros pueblos indígenas otomíes
Vocal Propietario por el Pueblo Migrante Tlapaneca del Municipio de la Paz	SÍ	Porque la gente le queda cerca los ciudadanos para hacer sus tramites	Los Reyes Acaquilpan la Paz Edo. Mex.	Porque es un Municipio Grande
Presidenta Municipal de Acambay de Ruiz Castañeda	NO	Porque en el municipio de Acambay de Ruiz Castañeda existen 31 comunidades indígenas legalmente reconocidas y algunas de ellas como San Francisco Shaxní Ejido o San Francisco Shaxní Centro, colindan con el Estado de Querétaro, por el norte, lo que implica una distancia muy grande de estas comunidades al municipio de Jilotepec o alguno de los municipios más alejados de la cabecera municipal de Acambay de Ruiz Castañeda de los que conforman el escenario propuesto; además se debe considerar que la mayor concentración de las comunidades indígenas está más cerca al municipio de Atlacomulco.	No se está de acuerdo con la propuesta, pero en caso de se apruebe, se sugiere que la cabecera distrital este en la localidad de Acambay de Ruiz Castañeda.	Porque el municipio de Acambay de Ruiz Castañeda tiene el mayor número de comunidades indígenas de todos los municipios propuestos para integrar este distrito y además cuenta con vías de comunicación suficientes para accesar a él. Se propone que Acambay sea parte el Distrito Electoral Local donde esté ubicado, entre otros municipios, Atlacomulco, que actualmente es cabecera distrital Local y en donde Acambay históricamente ha estado integrado hasta la elección 2014-12015
Coordinadora de asuntos indígenas Municipio de Temoaya	NO	Porque en la antigua distritación solo había presencia de 1 grupo indígena y ahora son 2, y las rutas de comunicación entre los nuevos integrantes son muy escasos y podrían acomodarse mejor.	Temoaya	De todos los municipios es el que cuenta con mayor población indígena, cuenta con diversas carreteras que le permiten la comunicación con los municipios.
Consejero Supremo de San José del rincón	NO	Por la lejanía de los demás municipios	San José del Rincón	Es un municipio céntrico que permitirá a los demás no estar apartados
Líder Indígena Municipio de Toluca	NO	No hubo mesas de trabajo.- No mencionaron la ubicación la población indígena en la distritación electoral local.	En San Pablo Autopan o en San Mateo Otzacatipan	Porque hay un uso, una costumbre, porque la gente aun elige a sus delegados, a sus mayordomías, se organizan para las selecciones, porque aún tienen una identidad.

Nombre de la Organización	¿Están de acuerdo?	P1-Bis (Descripción NO)	P2. Ubicación sugerida	P3. Explicación respuesta 2
Secretaria de Acción Indígena en Valle de Bravo	NO	No tenemos convivencia indigenista con las etnias de los municipios del Sur del Estado	Cabecera Municipal de Valle de Bravo	Por su accesibilidad, conectividad y concentración de servicios municipales que agilizan los trámites y servicios reduciendo tiempos y costos. Así también por su importancia geográfica pero primordialmente por su distinción de Pueblo Mágico y Turístico número uno del Estado de México y esto se refleja en su seguridad.
Consejo Supremo Municipio de Lerma	SÍ		Donde lo determinen	Lo que se busca es dar atención
Presidente Municipal de Temascalcingo	SÍ		La ciudad de Atlacomulco	Se sugiere como Cabecera de Distrito Local la cabecera municipal de Atlacomulco, en virtud de que en dicho lugar es un punto de encuentro de la región presenta diversas opciones de medios de transporte, es centro de actividades económicas de la región y sede de las delegaciones estatales y mecanismos interinstitucionales de colaboración en los que el municipio de Temascalcingo es parte, de la misma forma mantiene un fuerte intercambio económico, social, cultural y político con el municipio de Temascalcingo, lo que favorece la participación política de las comunidades indígenas y en general de la población de este municipio.
Líder Indígena Municipio de Toluca	SÍ		Toluca	Por ser capital del Estado.
Líder indígena Municipio de San José del Rincón	NO	Para la atención del municipio y el desarrollo del mismo	San José del Rincón	Para la atención a la población indígena, y el acercarse más a la entidad, a la ciudadanía.

ANÁLISIS Y EVALUACIÓN DEL ESCENARIO FINAL DE DISTRITACIÓN LOCAL QUE REALIZA EL COMITÉ TÉCNICO PARA EL SEGUIMIENTO Y EVALUACIÓN DE LOS TRABAJOS DE DISTRITACIÓN PARA EL ESTADO DE MÉXICO.

ANTECEDENTES

1. El 10 de febrero de 2014, se publicó en el Diario Oficial de la Federación, el Decreto por el que se reforman, adicionan y derogan diversas disposiciones de la Constitución Política de los Estados Unidos Mexicanos, en materia política-electoral.

2. El 4 de abril de 2014, el Consejero Presidente, las y los Consejeros Electorales, rindieron protesta constitucional, con lo que se integró este Consejo General, dando formal inicio a los trabajos del Instituto Nacional Electoral.

3. El 23 de mayo de 2014, se publicó en el Diario Oficial de la Federación, el Decreto por el que se expidió la Ley General de Instituciones y Procedimientos Electorales; y se reformaron y adicionaron diversas disposiciones de la Ley General del Sistema de Medios de Impugnación en Materia Electoral, de la Ley Orgánica del Poder Judicial de la Federación y de la Ley Federal de Responsabilidades Administrativas de los Servidores Públicos, mismo que abrogó al Código Federal de Instituciones y Procedimientos Electorales.

4. El 20 de junio de 2014, el Consejo General del Instituto Nacional Electoral, mediante Acuerdo INE/CG48/2014, se pronunció sobre la demarcación geográfica en las entidades federativas con Proceso Electoral Local 2014-2015, en el sentido de que con base en los plazos que contempla la reforma constitucional y legal, no es posible realizar las actividades necesarias para efectuar cambios a su distritación actual.

   Asimismo, en el punto Cuarto del Acuerdo referido en el párrafo que precede, dispuso que la Junta General Ejecutiva del Instituto Nacional Electoral, iniciara los proyectos para la demarcación territorial de la geografía electoral nacional, en términos de la nueva legislación.

5. El 19 de noviembre de 2014, el Consejo General del Instituto Nacional Electoral, mediante Acuerdo INE/CG258/2014 aprobó la creación del “Comité Técnico para el Seguimiento y Evaluación de los Trabajos de Distritación”, como Instancia de Asesoría Técnico-Científica de este Instituto para el desarrollo de actividades o programas que le sean conferidas en materia de redistritación federal y local.

   El Punto Segundo, inciso c) del Acuerdo referido en el párrafo anterior, señaló como atribución del Comité Técnico para el Seguimiento y Evaluación de los Trabajos de Distritación, analizar la propuesta de criterios a utilizarse en la realización de los

estudios y proyectos para la delimitación territorial de los Distritos Electorales en las entidades federativas, que será sometida a la consideración de este Consejo General.

6. El 26 de marzo de 2015, la Junta General Ejecutiva de este Instituto, mediante Acuerdo INE/JGE45/2015, aprobó el Plan de Trabajo del Proyecto de Distritación para las entidades federativas con Procesos Electorales Locales 2015-2016 y 2016-2017.

7. El 15 de abril de 2015, el Consejo General del Instituto Nacional Electoral, mediante Acuerdo INE/CG195/2015 aprobó los criterios y reglas operativas que deberán aplicarse para el análisis y la delimitación territorial de los Distritos en las entidades federativas previo a sus respectivos Procesos Electorales Locales, con base en el último censo general de población realizado por el Instituto Nacional de Estadística Geografía e Informática en el año 2010.

8. El 30 de abril de 2015, la Comisión del Registro Federal de Electores del Consejo General del Instituto Nacional Electoral, aprobó la matriz que establece la jerarquía de los criterios y su participación en el modelo matemático para su aplicación integral en la delimitación de los distritos electorales locales, en cumplimiento del Acuerdo INE/CG195/2015.

9. El 24 de junio de 2015, el Consejo General del Instituto Nacional Electoral aprobó la demarcación territorial de los distritos electorales locales en que se dividen las entidades federativas de Aguascalientes, Durango, Baja California, Tamaulipas y Zacatecas, mediante los acuerdos INE/CG400/2015, INE/CG401/2015, INE/CG402/2015, INE/CG403/2015 e INE/CG404/2015.

10. El 13 de julio de 2015, el Consejo General del Instituto Nacional Electoral aprobó la demarcación territorial de los distritos electorales locales en que se dividen las entidades federativas de Sinaloa y Veracruz, mediante los acuerdos INE/CG411/2015 e INE/CG412/2015.

11. El 2 de septiembre de 2015, el Consejo General del Instituto Nacional Electoral aprobó la demarcación territorial de los distritos electorales locales en que se dividen las entidades federativas de Tlaxcala, Chihuahua, Hidalgo y Oaxaca, mediante los acuerdos INE/CG824/2015, INE/CG825/2015, INE/CG826/2015 e INE/CG827/2015.

12. El 30 de octubre de 2015, el Consejo General del Instituto Nacional Electoral aprobó la demarcación territorial de los distritos electorales en que se dividen las entidades federativas de Puebla y Quintana Roo, mediante los acuerdos INE/CG925/2015 e INE/CG926/2015.

13. El 26 de noviembre de 2015, el Consejo General del Instituto Nacional Electoral aprobó la demarcación territorial de los distritos electorales en que se dividen las entidades federativas de Coahuila y Nayarit, mediante los acuerdos INE/CG990/2015 e INE/CG989/2015.

14. En sesión pública celebrada el 28 de octubre de 2015, los Magistrados que integran la Sala Superior del Tribunal Electoral del Poder Judicial de la Federación, aprobaron por unanimidad de votos, la jurisprudencia 37/2015 cuyo rubro es: "CONSULTA PREVIA A COMUNIDADES INDÍGENAS. DEBE REALIZARSE POR AUTORIDADES ADMINISTRATIVAS ELECTORALES DE CUALQUIER ORDEN DE GOBIERNO, CUANDO EMITAN ACTOS SUSCEPTIBLES DE AFECTAR SUS DERECHOS", ordenando su notificación y respectiva publicación.

15. El 4 de noviembre de 2015, la Sala Superior del Tribunal Electoral del Poder Judicial de la Federación, notificó vía correo electrónico la Jurisprudencia 37/2015, referida en el antecedente que precede.

16. El 26 de febrero de 2016, el Consejo General del Instituto Nacional Electoral, mediante Acuerdo INE/CG93/2016 aprobó el protocolo para la consulta a pueblos y comunidades indígenas en materia de distritación electoral.

17. El 30 de marzo de 2016, el Consejo General del Instituto Nacional Electoral, mediante Acuerdo INE/CG166/2016 aprobó los Catálogos de municipios y secciones que conforman el marco geográfico electoral de la entidad federativa de Baja California Sur, como insumo para la generación de los escenarios de distritación.

18. El 25 de abril de 2016, la Junta General Ejecutiva de este Instituto, mediante Acuerdo INE/JGE104/2016, aprobó el Plan de Trabajo del Proyecto de Distritación Local y Federal 2016 - 2017, en el que se establece que en el Bloque 1 de entidades federativas a distritar quedaron incluidas las de Baja California Sur, Colima, Nuevo León y México.

NORMATIVIDAD APLICABLE

Son aplicables los artículos 1, párrafo segundo; 2, párrafos primero, segundo, tercero y cuarto; apartado B, párrafos primero y segundo, fracción IX, párrafo primero; 41, párrafo segundo, base V, apartado A, párrafos primero y segundo; apartado B, inciso a), numeral 2; 52; 53; 116, párrafo 2, fracción II y Tercero Transitorio del Decreto por el que se adiciona un segundo y tercer párrafo al artículo 1 y se reforma el artículo 2 de la Constitución Política de los Estados Unidos Mexicanos; 3; 8 numeral 2, inciso d) y 19 de la Declaración de las Naciones Unidas sobre los Derechos de los Pueblos Indígenas; 2, párrafo uno; 4; 6 numerales uno y dos; 7 párrafo tres del Convenio 169 de la Organización Internacional del Trabajo sobre Pueblos Indígenas y Tribales; Jurisprudencia 37/2015 sobre Consulta previa a comunidades indígenas debe realizarse por autoridades administrativas electorales de cualquier orden de gobierno, cuando emitan actos susceptibles de afectar sus derechos del Tribunal Electoral del Poder Judicial de la Federación**;** 29; 30, párrafos primero, incisos a),

c) y f) y segundo; 31, párrafo primero; 32, párrafo primero, inciso a), fracción II y III; 34, párrafo primero, inciso a); 35; 42, párrafo décimo; 44, párrafo primero, incisos l), gg), hh) y jj); 54, párrafo 1, incisos g) y h) y 214, párrafos 1, 2 y 3 de la Ley General de Instituciones y Procedimientos Electorales; 39, párrafo primero de la Constitución Política del Estado Libre y Soberano de México; los Acuerdos CG130/2014, INE/CG48/2014, INE/CG177/2014 INE/CG258/2014, INE/CG195/2015 e INE/CG166/2016 del Consejo General y el Acuerdo INE/JGE45/2015 de la Junta General Ejecutiva.

CONSIDERACIONES

La dinámica demográfica del país y de conformidad con la reforma político-electoral, el Instituto Nacional Electoral tiene como nuevas atribuciones, entre otras, la de conformar y actualizar la geografía electoral, así como el diseño y determinación de los distritos electorales y división del territorio en secciones electorales, acorde a lo que establece la Constitución Política de los Estados Unidos Mexicanos, la Ley General de Instituciones y Procedimientos Electorales, Constituciones y leyes locales de las entidades federativas del país. Esta actividad debe cumplir tres principales objetivos:

a. Organizar territorialmente los distritos electorales locales con base en el último Censo General de Población, para dar cumplimiento con lo dispuesto en los artículos 53 y 116, párrafo 2, fracción II de nuestra Carta Magna.

b. Garantizar una representación política equilibrada de los habitantes del país en cada distrito electoral uninominal.

c. Considerar para la creación de la nueva geografía electoral local las propuestas que las representaciones partidistas en las Comisiones Nacional y Locales de Vigilancia y los Organismos Públicos Locales, realicen a los escenarios formulados por la Dirección Ejecutiva del Registro Federal de Electores y el Comité, siempre y cuando cumplan con los criterios aprobados por el Consejo General.

Para cumplir dichos objetivos, a propuesta de la Comisión del Registro Federal de Electores, el Consejo General del Instituto Nacional Electoral aprobó mediante el Acuerdo INE/CG195/2015, los criterios y reglas operativas para formular los estudios y proyectos para la división de las entidades federativas en los distritos electorales uninominales locales, siendo estos los siguientes:

CRITERIOS PARA LAS DISTRITACIONES LOCALES
Y SUS REGLAS OPERATIVAS

Equilibrio poblacional
Criterio 1

Para determinar el número de Distritos que tendrá la entidad federativa en cuestión, se cumplirá lo dispuesto en la Constitución Estatal respectiva y el Estatuto del Gobierno del Distrito Federal.

Regla operativa del criterio 1
Se cumplirá lo dispuesto en el texto de la Constitución Estatal respectiva y el Estatuto del Gobierno del Distrito Federal, respecto al número de diputados de mayoría relativa, que se establezcan en el texto constitucional respectivo.

Criterio 2
Para determinar el número de habitantes que tendrá cada Distrito, se utilizarán los resultados del Censo de Población y Vivienda 2010, publicados por el Instituto Nacional de Estadística y Geografía (INEGI) para la entidad federativa en cuestión y se dividirá a la población total de la entidad, entre el número de Distritos a conformar. El resultado de este cociente será la población media estatal.

Regla operativa del criterio 2

a. *La población media estatal se calculará de acuerdo con la siguiente fórmula:*

$$\textbf{Población media estatal} = \frac{\textbf{Población total estatal del Censo 2010}}{\textbf{Número de distritos a conformar}}$$

b. *Se procurará que la población de cada Distrito Electoral sea lo más cercana a la población media estatal.*

c. *En este procedimiento, la aplicación de los criterios se realizará de acuerdo al orden de su enunciación, procurando la aplicación integral de los mismos.*

d. *Se permitirá que la desviación poblacional de cada Distrito con respecto a la población media estatal, sea como máximo de ±15%. Cualquier excepción a esta regla deberá ser justificada.*

Distritos integrados con Municipios de población indígena.
Criterio 3
De acuerdo a la información provista y a la definición establecida por la Comisión Nacional para el Desarrollo de los Pueblos Indígenas (CDI), cuando sea factible, se conformarán los Distritos con Municipios que cuenten con 40% o más de población indígena.

Regla operativa del criterio 3

a. *De la información provista por la CDI, se identificarán los Municipios con 40% o más de población indígena.*

b. *Los Municipios con 40% o más de población indígena que sean colindantes entre sí serán agrupados.*

c. *Se sumará la población total de las agrupaciones de Municipios con 40% o más. En caso de que la suma de la población de la agrupación sea mayor a la población media estatal más de 15%, se dividirá la agrupación municipal para integrar Distritos dentro del margen permitido, procurando incorporar los Municipios con mayor proporción de población indígena.*

d. *En el caso de que sea necesario integrar un Municipio no indígena, se preferirá al Municipio con mayor proporción de población indígena.*

Integridad municipal
Criterio 4
Los Distritos se construirán preferentemente con Municipios completos.

Regla operativa del criterio 4

a. *Para integrar los Distritos se utilizará la división municipal vigente de acuerdo al marco geo-electoral que apruebe el Consejo General del Instituto Nacional Electoral. La unidad de agregación mínima será la sección electoral.*

b. *Se identificarán aquellos Municipios cuya población sea suficiente para conformar uno o más Distritos enteros, respetando la desviación máxima poblacional de ±15% respecto a la población media estatal y privilegiando la menor desviación poblacional.*
c. *Se agruparán Municipios vecinos para conformar Distritos, sin que se comprometa el rango máximo de ±15% de desviación respecto a la población media estatal, privilegiando aquellas agrupaciones que tengan la menor desviación poblacional.*

d. *Se unirán Municipios que excedan el rango máximo de ±15% de desviación respecto a la población media estatal y que, agrupados con un sólo vecino, conformen un número entero de Distritos. En caso de existir varias posibilidades, se elegirá al Municipio vecino cuya población determine a la agrupación con la menor desviación poblacional.*

e. *En los casos en que se deban integrar Distritos Electorales a partir de fracciones municipales, se procurará involucrar el menor número de fracciones.*

f. *En el caso de alguna excepción, deberá ser justificada.*

Compacidad
Criterio 5
En la delimitación de los Distritos se procurará obtener la mayor compacidad, esto es, que los límites de los Distritos tengan una forma geométrica lo más cercana a un polígono regular.

Regla operativa del criterio 5
Se aplicará una fórmula matemática que optimice la compacidad geométrica de los Distritos a conformar.

Tiempos de traslado

Criterio 6
Se construirán Distritos buscando facilitar el traslado en su interior, tomando en consideración los tiempos de traslado entre las cabeceras municipales y, de ser posible, comunidades de más de 2,500 habitantes.

Regla operativa del criterio 6
a. *Se tomarán en cuenta los tiempos de traslado entre las cabeceras municipales, estimados a partir de la Red Nacional de Caminos provista por el INEGI.*

b. *Se calculará un tiempo de traslado de corte por entidad. Dos Municipios se considerarán como no vecinos, si el tiempo de traslado entre ellos es mayor que el tiempo de corte.*

c. *El inciso anterior, no operará en caso de que en la conformación del Distrito queden Municipios aislados.*

Continuidad geográfica
Criterio 7
Los Distritos tendrán continuidad geográfica tomando en consideración los límites geo-electorales aprobados por el Instituto Nacional Electoral.

Regla operativa del criterio 7
a. *Se identificarán las unidades geográficas (secciones y/o Municipios) que presenten discontinuidades territoriales en su conformación.*

b. Se agruparán territorialmente las unidades geográficas que presenten discontinuidad, salvo que dicho agrupamiento impida formar Distritos dentro del rango de desviación poblacional permisible.

Factores socioeconómicos y accidentes geográficos
Criterio 8
Sobre los escenarios propuestos por la Dirección Ejecutiva del Registro Federal de Electores, podrán considerarse factores socioeconómicos y accidentes geográficos que modifiquen los escenarios, siempre y cuando:

a. Se cumplan todos los criterios anteriores; y

b. Se cuente con el consenso de la Comisión Nacional de Vigilancia.

Es importante precisar que los criterios y reglas operativas para formular los estudios y proyectos para la división de las entidades federativas con Procesos Electorales Locales 2015-2016 y 2016-2017, serán aplicados en el orden en que se enuncian, de conformidad con la matriz donde se determina su jerarquía, posibilidad de modelarse y restricciones en el modelo matemático propuesto, procurando la aplicación integral de los mismos.

Con la finalidad de generar una mayor certeza al proceso de distritación en la fase de presentación de propuestas de mejora al Primer y Segundo escenarios cuando sean sometidos a consideración de los Partidos Políticos a nivel Comisión Nacional de Vigilancia, Comisión Local de Vigilancia y Organismo Público Local Electoral, la Dirección Ejecutiva del Registro Federal de Electores, con la asesoría del Comité Técnico para el Seguimiento y Evaluación de los Trabajos de Distritación estableció unas Reglas para la conformación de una propuesta de escenario de distritación y unos Criterios de evaluación de dichas propuestas.

I. Reglas para la conformación de una propuesta de escenario de Distritación Electoral Local o Federal.

1. Cada partido político, en el ámbito de la Comisión Nacional de Vigilancia (CNV) o de cada Comisión Local de Vigilancia (CLV) en donde esté acreditado, tendrá derecho a presentar una propuesta de escenario en cada una de las instancias mencionadas. Para el caso de la distritación electoral local, cada partido político acreditado ante el Organismo Público Local Electoral (OPLE) podrá presentar una propuesta.

2. En el caso de que algún partido político presente varias propuestas de escenarios en la CNV, en la CLV o en el OPLE, sólo se evaluará al de menor valor en la función de costo.

3. Se deberán observar los criterios y las reglas operativas para la distritación federal y local que fueron aprobados por el Consejo General.

4. Se podrán generar agrupaciones de municipios (tipologías) diferentes a las propuestas del Primer escenario, siempre y cuando se respeten las reglas de agrupamiento y los criterios de distritación aprobados por el Consejo General.

5. Es posible construir escenarios moviendo secciones, grupos de secciones y municipios completos. Todo movimiento deberá acompañarse de los argumentos que justifiquen la mejora a la distritación de la entidad.

6. Los parámetros de ponderación y calibración de la función de costo, utilizados para la construcción de escenarios, se preservarán para la evaluación de los mismos.

7. Se podrá utilizar cualquier semilla para generar un escenario.

8. El valor de la función de costo a evaluarse para los escenarios propuestos, será el que resulte del uso de los Sistemas de Distritación compilados tanto para la Distritación Electoral Federal como para la Distritación Local según sea el caso.

II. Criterios de Evaluación de una propuesta de escenario de Distritación Electoral Local o Federal.

1. En el caso en donde se haya generado una nueva tipología, primeramente, se procederá a evaluar ésta bajo los siguientes criterios:

a) Se identificará en su caso el número de distritos integrados a partir de fracciones municipales. Se dice que un distrito está integrado por fracciones municipales, si contiene secciones de dos o más municipios y algún (algunos) municipio(s) no está(n) completo(s) dentro del distrito.

b) Se evaluará el escenario propuesto, de acuerdo al número de fracciones municipales en los distritos. Se preferirá el que contenga el menor número de fracciones.

c) En caso de empate en el número de fracciones municipales entre propuestas de escenarios con diferentes tipologías, se preferirá aquélla cuyo escenario presente un menor valor en la función de costo.

2. Una vez evaluada la tipología, el escenario que se considerará será el que presente el menor valor en la función de costo y que cumpla con los criterios y las reglas operativas aprobados por el Consejo General.

3. La Dirección Ejecutiva podrá construir el siguiente escenario con base en las observaciones y opiniones presentadas y las recomendaciones del Comité Técnico para el Seguimiento y Evaluación de los Trabajos de Distritación, siempre y cuando cumpla con los criterios y las reglas operativas aprobados por el Consejo General. Este escenario se hará del conocimiento de la Comisión Nacional de Vigilancia.

4. En el caso de que dos o más escenarios presenten el mismo valor de la función de costo, se seleccionará aquel que tenga la menor desviación poblacional, respecto de la población media estatal.

5. En el caso de que persista el empate, el procedimiento de desempate será por su nivel de cumplimiento de los criterios de distritación en el orden establecido en el acuerdo del Consejo General.

Por las consideraciones expuestas, y con la finalidad de que la Dirección Ejecutiva del Registro Federal de Electores emita el Escenario Final de Distritación Local, con fundamento en el Acuerdo INE/CG48/2014 y el Acuerdo INE/JGE104/2016, este Comité Técnico procede a realizar el siguiente análisis y evaluación:

I. Datos del Escenario Final.

En el siguiente cuadro se presentan los datos de mayor trascendencia que describen las características del escenario y en donde se puede interpretar que todos los componentes enlistados se encuentran dentro de los rangos establecidos por los criterios aprobados por el Consejo General del INE:

Estado de México	Función de Costo	Desviación Poblacional	Compacidad Geométrica	Distritos fuera de rango	Distritos Indígenas
Escenario Final	17.835235	4.939403	12.895832	NO	1

II. Documentación adicional.

En el Anexo 1 se incorporan los dictámenes del Comité a las observaciones de los partidos políticos al Primer y Segundo escenarios de distritación.

III. Análisis.

Para atender la integración del Escenario Final, fue necesario que el Comité analizara su configuración para constatar que atendiera cada uno de los criterios de distritación aprobados, considerando:

a) Equilibrio poblacional,
b) Composición de distritos con Municipios de población indígena,
c) Integridad municipal,
d) Compacidad,
e) Tiempos de traslado,
f) Continuidad geográfica, y
g) Accidentes geográficos.

El resultado del citado análisis permitió establecer lo siguiente:

1) Se comprobó que la construcción del escenario presentado, cumplió con el **criterio número 1**. Toda vez que se integra con polígonos de 45 demarcaciones distritales tal como lo marca el texto vigente de la Constitución Política del Estado de México.

2) Se verificó que numéricamente todas las delimitaciones territoriales, cumplieran con el **criterio número 2**. Es decir, que la desviación poblacional de cada Distrito con respecto a la población media estatal, tuviera como máximo ±15%. Las desviaciones poblacionales de los polígonos propuestos oscilan entre el +8.56% como máxima y el -8.57 como mínima, tal como lo demuestran las imágenes del siguiente cuadro:

DISTRITACIÓN: 15 MEXICO

Información

Distritos

No	% D Media	Población	+/- Pob	Poblacional	Compacidad	Tiempo Prom
42	8.56%	366,115	28,874	0.325790	0.277225	00:00
21	8.03%	364,305	27,064	0.286225	0.039809	00:00
20	7.85%	363,716	26,475	0.273902	0.025864	00:00
22	7.83%	363,648	26,407	0.272497	0.341257	00:00
29	7.67%	363,101	25,860	0.261324	0.331233	00:00
33	7.06%	361,043	23,802	0.221385	0.439640	00:19
14	6.05%	357,648	20,407	0.162734	0.178918	00:00
16	5.60%	356,120	18,879	0.139276	0.268809	00:18
1	5.50%	355,780	18,539	0.134305	0.452947	00:52
18	5.40%	355,448	18,207	0.129537	0.281918	00:07
17	4.97%	353,992	16,751	0.109647	0.036638	00:00
19	3.75%	349,894	12,653	0.062560	0.174195	00:14
15	3.07%	347,589	10,348	0.041842	0.424152	00:08
9	2.62%	346,067	8,826	0.030439	0.294761	00:23
11	1.95%	343,819	6,578	0.016907	0.451248	00:19
3	1.89%	343,622	6,381	0.015910	0.667624	00:33
12	1.87%	343,534	6,293	0.015474	0.132089	00:00
10	1.17%	341,187	3,946	0.006084	0.359277	00:42
32	1.15%	341,107	3,866	0.005839	0.151394	00:12
34	1.08%	340,892	3,651	0.005208	0.553086	00:11
2	0.58%	339,190	1,949	0.001484	0.243125	00:11
31	-0.78%	334,618	-2,623	0.002689	0.500129	00:17
35	-0.82%	334,482	-2,759	0.002975	0.269072	00:00
13	-1.08%	333,606	-3,635	0.005165	0.406381	00:07
36	-1.10%	333,541	-3,700	0.005351	0.405989	00:18
38	-1.55%	331,997	-5,244	0.010748	0.338593	00:09
8	-1.61%	331,813	-5,428	0.011515	0.482916	00:29
41	-1.66%	331,639	-5,602	0.012265	0.180309	00:00
30	-2.06%	330,292	-6,949	0.018872	0.203909	00:00
4	-2.06%	330,287	-6,954	0.018900	0.291451	00:33
44	-2.29%	329,508	-7,733	0.023371	0.193304	00:00
39	-2.31%	329,463	-7,778	0.023644	0.225394	00:00
43	-2.63%	328,381	-8,860	0.030679	0.360753	00:00
40	-2.63%	328,355	-8,886	0.030859	0.078581	00:00
45	-3.02%	327,073	-10,168	0.040405	0.338035	00:10
37	-3.32%	326,061	-11,180	0.048848	0.226434	00:00
7	-3.95%	323,934	-13,307	0.069202	0.649258	00:30
5	-6.50%	315,320	-21,921	0.187790	0.692600	00:19
24	-7.16%	313,079	-24,162	0.228147	0.099300	00:00
6	-7.35%	312,466	-24,775	0.239870	0.283811	00:09
26	-7.46%	312,076	-25,165	0.247481	0.149169	00:00
28	-7.53%	311,831	-25,410	0.252324	0.102784	00:00
27	-7.76%	311,087	-26,154	0.267316	0.114680	00:11
23	-8.43%	308,798	-28,443	0.316154	0.062402	00:00
25	-8.57%	308,338	-28,903	0.326462	0.115373	00:00

Componente	Ponderador	Costo
Poblacional	1.0	4.939403
Compacidad	0.5	12.895832
Total		17.835235

Esta hoja forma parte del documento de análisis y evaluación que realiza el Comité Técnico de las observaciones presentadas por los partidos políticos al Escenario Final de distritación local del Estado de México

3) Se confirmó que cumple con el principio del criterio 3 toda vez que aun cuando existen dos municipios que contienen 40% o más de población indígena, no pueden ser agrupados toda vez que sus límites no colindan entre sí, además de no presentar la misma lengua predominante. ***Sin embargo, en el distrito identificado con el número 8, conformado por los municipios de San Felipe del Progreso, Ixtlahuaca y Jiquipilco, se alcanzó el 44.33% de población indígena.***

4) El Escenario Final cumple a cabalidad con lo que se señala en el criterio número 4 al observarse que en el desarrollo de la propuesta se llevaron a cabo las siguientes acciones:

a) Delimitación de polígonos con equilibrio demográfico en aquellos municipios que por sí solos pueden contener uno o más distritos.

b) Configuración de demarcaciones distritales con municipios colindantes, que debido a su densidad poblacional debieron ser agrupados.

El siguiente cuadro presenta la integración de los distritos en la entidad:

Municipios			
Distrito	**Total**	**Completo(s)**	**Fraccionado(s)**
1	**11**	Almoloya de Alquisiras, Amatepéc, Coatepec Harinas, Ixtapan de la Sal, Luvianos, Sultepec, Tejupilco, Tlatlaya, Tonatico, Villa Guerrero, Zacualpan	
2	**7**	Atizapán, Capulhuac, Lerma, Ocoyoacac, Texcalyacac, Tianguistenco, Xalatlaco	
3	**5**	Atlacomulco, El Oro, Jocotitlán, San José del Rincón, Temascalcingo	
4	**9**	Acambay de Ruiz Castañeda, Aculco, Chapa De Mota, Jilotepec, Morelos, Polotitlán, Soyaniquilpan de Juárez, Timilpan, Villa del Carbón	
5	**3**	Almoloya de Juárez, Otzolotepec, Temoaya	
6	**4**	Chapultepec, Metepec, Mexicaltzingo, San Mateo Atenco	
7	**4**	Huixquilucan, Isidro Fabela, Jilotzingo, Xonacatlán	
8	**3**	Ixtlahuaca, Jiquipilco, San Felipe del Progreso	

Municipios			
Distrito	**Total**	**Completo(s)**	**Fraccionado(s)**
9	**10**	Almoloya del Rio, Calimaya, Joquicingo, Malinalco, Ocuilan, Rayón, San Antonio la Isla, Tenancingo, Tenango del Valle, Zumpahuacan	
10	**12**	Amanalco, Donato Guerra, Ixtapan del Oro, Otzoloapan, San Simon de Guerrero, Santo Tomas, Temascaltepec, Texcaltitlán, Valle de Bravo, Villa de Allende, Villa Victoria, Zacazonapan	
11	**10**	Amecameca, Atlautla, Ayapango, Ecatzingo, Juchitepéc, Ozumba, Tenango del Aire, Tepetlixpa, Tlalmanalco	Ixtapaluca
12	**1**	Ixtapaluca	
13	**3**	Chalco, Cocotitlán, Temamatla	
14	**1**	Valle de Chalco Solidaridad	
15	**4**	Atenco, Chiconcuac, Texcoco, Tezoyuca	
16	**11**	Acolman, Axapusco, Chiautla, Nopaltepéc, Otumba, Papalotla, San Martin de las Pirámides Norte, San Martin de las Pirámides Sur, Temascalapa, Teotihuacán, Tepetlaoxtoc	
17	**1**	Chimalhuacán	
18	**2**	Chicoloapan	Chimalhuacán
19	**2**	La Paz	Chimalhuacán
20	**1**	Nezahualcóyotl	
21	**1**	Nezahualcóyotl	
22	**1**	Nezahualcóyotl	
23	**1**	Ecatepec de Morelos	
24	**1**	Ecatepec de Morelos	
25	**1**	Ecatepec de Morelos	
26	**1**	Ecatepec de Morelos	
27	**2**	Tlalnepantla de Baz Oriente	Ecatepec de Morelos
28	**1**	Ecatepec De Morelos	
29	**1**	Tecámac	
30	**1**	Tultitlan Sur	
31	**8**	Coyotepec, Jaltenco Norte, Jaltenco Sur, Melchor Ocampo, Nextlalpan, Teoloyucan, Tepotzotlán, Tonanitla	
32	**2**	Coacalco de Berriozábal	Tultitlan Norte
33	**5**	Apaxco, Huehuetoca, Hueypoxtla, Tequixquiac, Zumpango	

Esta hoja forma parte del documento de análisis y evaluación que realiza el Comité Técnico de las observaciones presentadas por los partidos políticos al Escenario Final de distritación local del Estado de México

Municipios			
Distrito	**Total**	**Completo(s)**	**Fraccionado(s)**
34	**3**	Cuautitlán, Tultepec	Tultitlan Norte
35	**1**	Tlalnepantla de Baz Poniente	
36	**2**		Cuautitlán Izcalli, Tlalnepantla de Baz Poniente
37	**1**	Cuautitlán Izcalli	
38	**2**		Atizapán de Zaragoza, Naucalpan de Juárez
39	**1**	Naucalpan de Juárez	
40	**1**	Atizapán de Zaragoza	
41	**1**	Naucalpan de Juárez	
42	**1**	Nicolás Romero	
43	**1**	Toluca	
44	**1**	Toluca	
45	**2**	Zinacantepec	Toluca

5) Para confirmar el propósito fundamental del criterio número 5, se consideró la proporción de los distritos que el sistema arrojó. Implícitamente el criterio hace referencia a que los componentes de compacidad son favorables mientras más se acerquen a cero. Los datos del escenario consignan que citados elementos de compacidad van desde 0.692600, la menos afortunada en el distrito señalado con el número 5, hasta la mejor que corresponde al distrito con el número 20, en donde el componente de compacidad se establece en tan solo 0.025864.

DISTRITACIÓN: 15 MEXICO

Información

Distritos

No	% D Media	Población	+/- Pob	Poblacional	Compacidad	Tiempo Prom
5	-6.50%	315,320	-21,921	0.187790	0.692600	00:19
3	1.89%	343,622	6,381	0.015910	0.667624	00:33
7	-3.95%	323,934	-13,307	0.069202	0.649258	00:30
34	1.08%	340,892	3,651	0.005208	0.553086	00:11
31	-0.78%	334,618	-2,623	0.002689	0.500129	00:17
8	-1.61%	331,813	-5,428	0.011515	0.482916	00:29
1	5.50%	355,780	18,539	0.134305	0.452947	00:52
11	1.95%	343,819	6,578	0.016907	0.451248	00:19
33	7.06%	361,043	23,802	0.221385	0.439640	00:19
15	3.07%	347,589	10,348	0.041842	0.424152	00:08
13	-1.08%	333,606	-3,635	0.005165	0.406381	00:07
36	-1.10%	333,541	-3,700	0.005351	0.405989	00:18
43	-2.63%	328,381	-8,860	0.030679	0.360753	00:00
10	1.17%	341,187	3,946	0.006084	0.359277	00:42
22	7.83%	363,648	26,407	0.272497	0.341257	00:00
38	-1.55%	331,997	-5,244	0.010748	0.338593	00:09
45	-3.02%	327,073	-10,168	0.040405	0.338035	00:10
29	7.67%	363,101	25,860	0.261324	0.331233	00:00
9	2.62%	346,067	8,826	0.030439	0.294761	00:23
4	-2.06%	330,287	-6,954	0.018900	0.291451	00:33
6	-7.35%	312,466	-24,775	0.239870	0.283811	00:09
18	5.40%	355,448	18,207	0.129537	0.281918	00:07
42	8.56%	366,115	28,874	0.325790	0.277225	00:00
35	-0.82%	334,482	-2,759	0.002975	0.269072	00:00
16	5.60%	356,120	18,879	0.139276	0.268809	00:18
2	0.58%	339,190	1,949	0.001484	0.243125	00:11
37	-3.32%	326,061	-11,180	0.048848	0.226434	00:00
39	-2.31%	329,463	-7,778	0.023644	0.225394	00:00
30	-2.06%	330,292	-6,949	0.018872	0.203909	00:00
44	-2.29%	329,508	-7,733	0.023371	0.193304	00:00
41	-1.66%	331,639	-5,602	0.012265	0.180309	00:00
14	6.05%	357,648	20,407	0.162734	0.178918	00:00
19	3.75%	349,894	12,653	0.062560	0.174195	00:14
32	1.15%	341,107	3,866	0.005839	0.151394	00:12
26	-7.46%	312,076	-25,165	0.247481	0.149169	00:00
12	1.87%	343,534	6,293	0.015474	0.132089	00:00
25	-8.57%	308,338	-28,903	0.326462	0.115373	00:00
27	-7.76%	311,087	-26,154	0.267316	0.114680	00:11
28	-7.53%	311,831	-25,410	0.252324	0.102784	00:00
24	-7.16%	313,079	-24,162	0.228147	0.099300	00:00
40	-2.63%	328,355	-8,886	0.030859	0.078581	00:00
23	-8.43%	308,798	-28,443	0.316154	0.062402	00:00
21	8.03%	364,305	27,064	0.286225	0.039809	00:00
17	4.97%	353,992	16,751	0.109647	0.036638	00:00
20	7.85%	363,716	26,475	0.273902	0.025864	00:00

Componente	Ponderador	Costo
Poblacional	1.0	4.939403
Compacidad	0.5	12.895832
Total		17.835235

Esta hoja forma parte del documento de análisis y evaluación que realiza el Comité Técnico de las observaciones presentadas por los partidos políticos al Escenario Final de distritación local del Estado de México

A partir del análisis, se concluyó que el escenario presentado, cumple con el citado criterio.

6) En referencia a la importancia que reviste los tiempos de traslado al interior de los distritos tal como lo enuncia el criterio número 6, se observó que el citado escenario aprovechando las condiciones favorables del estado, los tiempos de traslado fueron optimizados, motivo por el cual concordaron en considerar que también se cumple con el criterio.

7) En la composición de las demarcaciones distritales propuestas, se observó que todos los casos presentan la característica de ser colindantes en sus diferentes unidades geográficas de integración y vinculación (municipios y secciones electorales). Motivo por el cual se consideró que el principio de continuidad geográfica señalado en el criterio número 7 se cumple.

IV. Evaluación y procedencia técnica

En opinión de los integrantes del Comité Técnico para el Seguimiento y Evaluación de los Trabajos de Distritación, en la propuesta de demarcación de distritos electorales locales del Escenario Final para el Estado de México, se cumple con:

a) Los principios señalados en los Criterios aprobados por el Consejo General del INE.

b) Sus reglas operativas,

c) Las reglas para la conformación de las propuestas de escenarios de distritación.

d) Los criterios de evaluación.

e) La construcción de una tipología que obedece con su identidad geográfica y cultural considerando las reglas establecidas.

Miembros del Comité Técnico para el Seguimiento y Evaluación de los Trabajos de Distritación

Dr. Miguel Ángel Gutiérrez Andrade
Integrante del Comité Técnico

Act. Juan Manuel Herrero Álvarez
Integrante del Comité Técnico

C. Rodrigo Morales Manzanares
Integrante del Comité Técnico

Dr. Manuel Ordorica Mellado
Integrante del Comité Técnico

Dra. Celia Palacios Mora
Integrante del Comité Técnico

Esta hoja forma parte del documento de análisis y evaluación que realiza el Comité Técnico de las observaciones presentadas por los partidos políticos al Escenario Final de distritación local del Estado de México

ANEXO 1

ANÁLISIS Y EVALUACIÓN DE LAS OBSERVACIONES PRESENTADAS POR LOS PARTIDOS POLÍTICOS Y DE LAS OPINIONES DE LAS INSTITUCIONES REPRESENTATIVAS DE LOS PUEBLOS Y COMUNIDADES INDÍGENAS AL PRIMER ESCENARIO DE DISTRITACIÓN LOCAL QUE REALIZA EL COMITÉ TÉCNICO PARA EL SEGUIMIENTO Y EVALUACIÓN DE LOS TRABAJOS DE DISTRITACIÓN PARA EL ESTADO DE MÉXICO

ANTECEDENTES

1. El 10 de febrero de 2014, se publicó en el Diario Oficial de la Federación, el Decreto por el que se reforman, adicionan y derogan diversas disposiciones de la Constitución Política de los Estados Unidos Mexicanos, en materia política-electoral.

2. El 4 de abril de 2014, el Consejero Presidente, las y los Consejeros Electorales, rindieron protesta constitucional, con lo que se integró este Consejo General, dando formal inicio a los trabajos del Instituto Nacional Electoral.

3. El 23 de mayo de 2014, se publicó en el Diario Oficial de la Federación, el Decreto por el que se expidió la Ley General de Instituciones y Procedimientos Electorales; y se reformaron y adicionaron diversas disposiciones de la Ley General del Sistema de Medios de Impugnación en Materia Electoral, de la Ley Orgánica del Poder Judicial de la Federación y de la Ley Federal de Responsabilidades Administrativas de los Servidores Públicos, mismo que abrogó al Código Federal de Instituciones y Procedimientos Electorales.

4. El 20 de junio de 2014, el Consejo General del Instituto Nacional Electoral, mediante Acuerdo INE/CG48/2014, se pronunció sobre la demarcación geográfica en las entidades federativas con Proceso Electoral Local 2014-2015, en el sentido de que con base en los plazos que contempla la reforma constitucional y legal, no es posible realizar las actividades necesarias para efectuar cambios a su distritación actual.

   Asimismo, en el punto Cuarto del Acuerdo referido en el párrafo que precede, dispuso que la Junta General Ejecutiva del Instituto Nacional Electoral, iniciara los proyectos para la demarcación territorial de la geografía electoral nacional, en términos de la nueva legislación.

5. El 19 de noviembre de 2014, el Consejo General del Instituto Nacional Electoral, mediante Acuerdo INE/CG258/2014 aprobó la creación del "Comité Técnico para el Seguimiento y Evaluación de los Trabajos de Distritación", como Instancia de Asesoría Técnico-Científica de este Instituto para el desarrollo de actividades o programas que le sean conferidas en materia de redistritación federal y local.

El Punto Segundo, inciso c) del Acuerdo referido en el párrafo anterior, señaló como atribución del Comité Técnico para el Seguimiento y Evaluación de los Trabajos de Distritación, analizar la propuesta de criterios a utilizarse en la realización de los estudios y proyectos para la delimitación territorial de los Distritos Electorales en las entidades federativas, que será sometida a la consideración de este Consejo General.

6. El 26 de marzo de 2015, la Junta General Ejecutiva de este Instituto, mediante Acuerdo INE/JGE45/2015, aprobó el Plan de Trabajo del Proyecto de Distritación para las entidades federativas con Procesos Electorales Locales 2015-2016 y 2016-2017.

7. El 15 de abril de 2015, el Consejo General del Instituto Nacional Electoral, mediante Acuerdo INE/CG195/2015 aprobó los criterios y reglas operativas que deberán aplicarse para el análisis y la delimitación territorial de los Distritos en las entidades federativas previo a sus respectivos Procesos Electorales Locales, con base en el último censo general de población realizado por el Instituto Nacional de Estadística Geografía e Informática en el año 2010.

8. El 30 de abril de 2015, la Comisión del Registro Federal de Electores del Consejo General del Instituto Nacional Electoral, aprobó la matriz que establece la jerarquía de los criterios y su participación en el modelo matemático para su aplicación integral en la delimitación de los distritos electorales locales, en cumplimiento del Acuerdo INE/CG195/2015.

9. El 24 de junio de 2015, el Consejo General del Instituto Nacional Electoral aprobó la demarcación territorial de los distritos electorales locales en que se dividen las entidades federativas de Aguascalientes, Durango, Baja California, Tamaulipas y Zacatecas, mediante los acuerdos INE/CG400/2015, INE/CG401/2015, INE/CG402/2015, INE/CG403/2015 e INE/CG404/2015.

10. El 13 de julio de 2015, el Consejo General del Instituto Nacional Electoral aprobó la demarcación territorial de los distritos electorales locales en que se dividen las entidades federativas de Sinaloa y Veracruz, mediante los acuerdos INE/CG411/2015 e INE/CG412/2015.

11. El 2 de septiembre de 2015, el Consejo General del Instituto Nacional Electoral aprobó la demarcación territorial de los distritos electorales locales en que se dividen las entidades federativas de Tlaxcala, Chihuahua, Hidalgo y Oaxaca, mediante los acuerdos INE/CG824/2015, INE/CG825/2015, INE/CG826/2015 e INE/CG827/2015.

12. El 30 de octubre de 2015, el Consejo General del Instituto Nacional Electoral aprobó la demarcación territorial de los distritos electorales en que se dividen las entidades federativas de Puebla y Quintana Roo, mediante los acuerdos INE/CG925/2015 e INE/CG926/2015.

13. El 26 de noviembre de 2015, el Consejo General del Instituto Nacional Electoral aprobó la demarcación territorial de los distritos electorales en que se dividen las entidades federativas de Coahuila y Nayarit, mediante los acuerdos INE/CG990/2015 e INE/CG989/2015.

14. En sesión pública celebrada el 28 de octubre de 2015, los Magistrados que integran la Sala Superior del Tribunal Electoral del Poder Judicial de la Federación, aprobaron por unanimidad de votos, la jurisprudencia 37/2015 cuyo rubro es: "CONSULTA PREVIA A COMUNIDADES INDÍGENAS. DEBE REALIZARSE POR AUTORIDADES ADMINISTRATIVAS ELECTORALES DE CUALQUIER ORDEN DE GOBIERNO, CUANDO EMITAN ACTOS SUSCEPTIBLES DE AFECTAR SUS DERECHOS", ordenando su notificación y respectiva publicación.

15. El 4 de noviembre de 2015, la Sala Superior del Tribunal Electoral del Poder Judicial de la Federación, notificó vía correo electrónico la Jurisprudencia 37/2015, referida en el antecedente que precede.

16. El 26 de febrero de 2016, el Consejo General del Instituto Nacional Electoral, mediante Acuerdo INE/CG93/2016 aprobó el protocolo para la consulta a pueblos y comunidades indígenas en materia de distritación electoral.

17. El 30 de marzo de 2016, el Consejo General del Instituto Nacional Electoral, mediante Acuerdo INE/CG166/2016 aprobó los Catálogos de municipios y secciones que conforman el marco geográfico electoral de la entidad federativa de Baja California Sur, como insumo para la generación de los escenarios de distritación.

18. El 25 de abril de 2016, la Junta General Ejecutiva de este Instituto, mediante Acuerdo INE/JGE104/2016, aprobó el Plan de Trabajo del Proyecto de Distritación Local y Federal 2016 - 2017, en el que se establece que en el Bloque 1 de entidades federativas a distritar quedaron incluidas las de Baja California Sur, Colima, Nuevo León y México.

NORMATIVIDAD APLICABLE

Son aplicables los artículos 1, párrafo segundo; 2, párrafos primero, segundo, tercero y cuarto; apartado B, párrafos primero y segundo, fracción IX, párrafo primero; 41, párrafo segundo, base V, apartado A, párrafos primero y segundo; apartado B, inciso a), numeral 2; 52; 53; 116, párrafo 2, fracción II y Tercero Transitorio del Decreto por el que se adiciona un segundo y tercer párrafo al artículo 1 y se reforma el artículo 2 de la Constitución Política de los Estados Unidos Mexicanos; 3; 8 numeral 2, inciso d) y 19 de la Declaración de las Naciones Unidas sobre los Derechos de los Pueblos Indígenas; 2,

párrafo uno; 4; 6 numerales uno y dos; 7 párrafo tres del Convenio 169 de la Organización Internacional del Trabajo sobre Pueblos Indígenas y Tribales; Jurisprudencia 37/2015 sobre Consulta previa a comunidades indígenas debe realizarse por autoridades administrativas electorales de cualquier orden de gobierno, cuando emitan actos susceptibles de afectar sus derechos del Tribunal Electoral del Poder Judicial de la Federación; 29; 30, párrafos primero, incisos a), c) y f) y segundo; 31, párrafo primero; 32, párrafo primero, inciso a), fracción II y III; 34, párrafo primero, inciso a); 35; 42, párrafo décimo; 44, párrafo primero, incisos l), gg), hh) y jj); 54, párrafo 1, incisos g) y h) y 214, párrafos 1, 2 y 3 de la Ley General de Instituciones y Procedimientos Electorales; 39, párrafo primero de la Constitución Política del Estado Libre y Soberano de México; los Acuerdos CG130/2014, INE/CG48/2014, INE/CG177/2014 INE/CG258/2014, INE/CG195/2015 e INE/CG166/2016 del Consejo General y el Acuerdo INE/JGE45/2015 de la Junta General Ejecutiva.

CONSIDERACIONES

La dinámica demográfica del país y de conformidad con la reforma político-electoral, el Instituto Nacional Electoral tiene como nuevas atribuciones, entre otras, la de conformar y actualizar la geografía electoral, así como el diseño y determinación de los distritos electorales y división del territorio en secciones electorales, acorde a lo que establece la Constitución Política de los Estados Unidos Mexicanos, la Ley General de Instituciones y Procedimientos Electorales, Constituciones y leyes locales de las entidades federativas del país. Esta actividad debe cumplir tres principales objetivos:

a. Organizar territorialmente los distritos electorales locales con base en el último Censo General de Población, para dar cumplimiento con lo dispuesto en los artículos 53 y 116, párrafo 2, fracción II de nuestra Carta Magna.

b. Garantizar una representación política equilibrada de los habitantes del país en cada distrito electoral uninominal.

c. Considerar para la creación de la nueva geografía electoral local las propuestas que las representaciones partidistas en las Comisiones Nacional y Locales de Vigilancia y los Organismos Públicos Locales, realicen a los escenarios formulados por la Dirección Ejecutiva del Registro Federal de Electores y el Comité, siempre y cuando cumplan con los criterios aprobados por el Consejo General.

Para cumplir dichos objetivos, a propuesta de la Comisión del Registro Federal de Electores, el Consejo General del Instituto Nacional Electoral aprobó mediante el Acuerdo INE/CG195/2015, los criterios y reglas operativas para formular los estudios y proyectos

para la división de las entidades federativas en los distritos electorales uninominales locales, siendo estos los siguientes:

CRITERIOS PARA LAS DISTRITACIONES LOCALES Y SUS REGLAS OPERATIVAS

Equilibrio poblacional
Criterio 1
Para determinar el número de Distritos que tendrá la entidad federativa en cuestión, se cumplirá lo dispuesto en la Constitución Estatal respectiva y el Estatuto del Gobierno del Distrito Federal.

Regla operativa del criterio 1
Se cumplirá lo dispuesto en el texto de la Constitución Estatal respectiva y el Estatuto del Gobierno del Distrito Federal, respecto al número de diputados de mayoría relativa, que se establezcan en el texto constitucional respectivo.

Criterio 2
Para determinar el número de habitantes que tendrá cada Distrito, se utilizarán los resultados del Censo de Población y Vivienda 2010, publicados por el Instituto Nacional de Estadística y Geografía (INEGI) para la entidad federativa en cuestión y se dividirá a la población total de la entidad, entre el número de Distritos a conformar. El resultado de este cociente será la población media estatal.

Regla operativa del criterio 2

a. *La población media estatal se calculará de acuerdo con la siguiente fórmula:*

$$\text{Población media estatal} = \frac{\text{Población total estatal del Censo 2010}}{\text{Número de distritos a conformar}}$$

b. *Se procurará que la población de cada Distrito Electoral sea lo más cercana a la población media estatal.*

c. *En este procedimiento, la aplicación de los criterios se realizará de acuerdo al orden de su enunciación, procurando la aplicación integral de los mismos.*

d. *Se permitirá que la desviación poblacional de cada Distrito con respecto a la población media estatal, sea como máximo de ±15%. Cualquier excepción a esta regla deberá ser justificada.*

Distritos integrados con Municipios de población indígena.
Criterio 3
De acuerdo a la información provista y a la definición establecida por la Comisión Nacional para el Desarrollo de los Pueblos Indígenas (CDI), cuando sea factible, se conformarán los Distritos con Municipios que cuenten con 40% o más de población indígena.

Regla operativa del criterio 3

a. *De la información provista por la CDI, se identificarán los Municipios con 40% o más de población indígena.*

b. *Los Municipios con 40% o más de población indígena que sean colindantes entre sí serán agrupados.*

c. *Se sumará la población total de las agrupaciones de Municipios con 40% o más. En caso de que la suma de la población de la agrupación sea mayor a la población media estatal más de 15%, se*

dividirá la agrupación municipal para integrar Distritos dentro del margen permitido, procurando incorporar los Municipios con mayor proporción de población indígena.

d. *En el caso de que sea necesario integrar un Municipio no indígena, se preferirá al Municipio con mayor proporción de población indígena.*

Integridad municipal
Criterio 4
Los Distritos se construirán preferentemente con Municipios completos.

Regla operativa del criterio 4

a. *Para integrar los Distritos se utilizará la división municipal vigente de acuerdo al marco geo-electoral que apruebe el Consejo General del Instituto Nacional Electoral. La unidad de agregación mínima será la sección electoral.*

b. *Se identificarán aquellos Municipios cuya población sea suficiente para conformar uno o más Distritos enteros, respetando la desviación máxima poblacional de ±15% respecto a la población media estatal y privilegiando la menor desviación poblacional.*
c. *Se agruparán Municipios vecinos para conformar Distritos, sin que se comprometa el rango máximo de ±15% de desviación respecto a la población media estatal, privilegiando aquellas agrupaciones que tengan la menor desviación poblacional.*

d. *Se unirán Municipios que excedan el rango máximo de ±15% de desviación respecto a la población media estatal y que agrupados con un sólo vecino, conformen un número entero de Distritos. En caso de existir varias posibilidades, se elegirá al Municipio vecino cuya población determine a la agrupación con la menor desviación poblacional.*

e. *En los casos en que se deban integrar Distritos Electorales a partir de fracciones municipales, se procurará involucrar el menor número de fracciones.*

f. *En el caso de alguna excepción, deberá ser justificada.*

Compacidad
Criterio 5
En la delimitación de los Distritos se procurará obtener la mayor compacidad, esto es, que los límites de los Distritos tengan una forma geométrica lo más cercana a un polígono regular.

Regla operativa del criterio 5
Se aplicará una fórmula matemática que optimice la compacidad geométrica de los Distritos a conformar.

Tiempos de traslado

Criterio 6
Se construirán Distritos buscando facilitar el traslado en su interior, tomando en consideración los tiempos de traslado entre las cabeceras municipales y, de ser posible, comunidades de más de 2,500 habitantes.

Regla operativa del criterio 6

a. *Se tomarán en cuenta los tiempos de traslado entre las cabeceras municipales, estimados a partir de la Red Nacional de Caminos provista por el INEGI.*

b. *Se calculará un tiempo de traslado de corte por entidad. Dos Municipios se considerarán como no vecinos, si el tiempo de traslado entre ellos es mayor que el tiempo de corte.*

c. *El inciso anterior, no operará en caso de que en la conformación del Distrito queden Municipios aislados.*

Continuidad geográfica
Criterio 7
Los Distritos tendrán continuidad geográfica tomando en consideración los límites geo-electorales aprobados por el Instituto Nacional Electoral.

Regla operativa del criterio 7

a. *Se identificarán las unidades geográficas (secciones y/o Municipios) que presenten discontinuidades territoriales en su conformación.*

b. *Se agruparán territorialmente las unidades geográficas que presenten discontinuidad, salvo que dicho agrupamiento impida formar Distritos dentro del rango de desviación poblacional permisible.*

Factores socioeconómicos y accidentes geográficos
Criterio 8
Sobre los escenarios propuestos por la Dirección Ejecutiva del Registro Federal de Electores, podrán considerarse factores socioeconómicos y accidentes geográficos que modifiquen los escenarios, siempre y cuando:

a. *Se cumplan todos los criterios anteriores; y*

b. *Se cuente con el consenso de la Comisión Nacional de Vigilancia.*

Es importante precisar que los criterios y reglas operativas para formular los estudios y proyectos para la división de las entidades federativas con Procesos Electorales Locales 2015-2016 y 2016-2017, serán aplicados en el orden en que se enuncian, de conformidad con la matriz donde se determina su jerarquía, posibilidad de modelarse y restricciones en el modelo matemático propuesto, procurando la aplicación integral de los mismos.

Con la finalidad de generar una mayor certeza al proceso de distritación en la fase de presentación de propuestas de mejora al Primer y Segundo escenarios cuando sean sometidos a consideración de los Partidos Políticos a nivel Comisión Nacional de Vigilancia, Comisión Local de Vigilancia y Organismo Público Local Electoral, la Dirección Ejecutiva del Registro Federal de Electores, con la asesoría del Comité Técnico para el Seguimiento y Evaluación de los Trabajos de Distritación estableció unas Reglas para la conformación de una propuesta de escenario de distritación y unos Criterios de evaluación de dichas propuestas.

I. Reglas para la conformación de una propuesta de escenario de Distritación Electoral Local o Federal.

1. Cada partido político, en el ámbito de la Comisión Nacional de Vigilancia (CNV) o de cada Comisión Local de Vigilancia (CLV) en donde esté acreditado, tendrá derecho a presentar una propuesta de escenario en cada una de las instancias mencionadas. Para el caso de la distritación electoral local, cada partido político acreditado ante el Organismo Público Local Electoral (OPLE) podrá presentar una propuesta.

2. En el caso de que algún partido político presente varias propuestas de escenarios en la CNV, en la CLV o en el OPLE, sólo se evaluará al de menor valor en la función de costo.

3. Se deberán observar los criterios y las reglas operativas para la distritación federal y local que fueron aprobados por el Consejo General.

4. Se podrán generar agrupaciones de municipios (tipologías) diferentes a las propuestas del Primer escenario, siempre y cuando se respeten las reglas de agrupamiento y los criterios de distritación aprobados por el Consejo General.

5. Es posible construir escenarios moviendo secciones, grupos de secciones y municipios completos. Todo movimiento deberá acompañarse de los argumentos que justifiquen la mejora a la distritación de la entidad.

6. Los parámetros de ponderación y calibración de la función de costo, utilizados para la construcción de escenarios, se preservarán para la evaluación de los mismos.

7. Se podrá utilizar cualquier semilla para generar un escenario.

8. El valor de la función de costo a evaluarse para los escenarios propuestos, será el que resulte del uso de los Sistemas de Distritación compilados tanto para la Distritación Electoral Federal como para la Distritación Local según sea el caso.

II. Criterios de Evaluación de una propuesta de escenario de Distritación Electoral Local o Federal.

1. En el caso en donde se haya generado una nueva tipología, primeramente se procederá a evaluar ésta bajo los siguientes criterios:

a) Se identificará en su caso el número de distritos integrados a partir de fracciones municipales. Se dice que un distrito está integrado por fracciones municipales, si contiene secciones de dos o más municipios y algún (algunos) municipio(s) no está(n) completo(s) dentro del distrito.

b) Se evaluará el escenario propuesto, de acuerdo al número de fracciones municipales en los distritos. Se preferirá el que contenga el menor número de fracciones.

c) En caso de empate en el número de fracciones municipales entre propuestas de escenarios con diferentes tipologías, se preferirá aquélla cuyo escenario presente un menor valor en la función de costo.

2. Una vez evaluada la tipología, el escenario que se considerará será el que presente el menor valor en la función de costo y que cumpla con los criterios y las reglas operativas aprobados por el Consejo General. La Dirección Ejecutiva podrá construir el siguiente escenario con base en las observaciones y opiniones presentadas y las recomendaciones del Comité Técnico para el Seguimiento y Evaluación de los Trabajos de Distritación, siempre y cuando cumpla con los criterios y las reglas operativas aprobados por el Consejo General. Este escenario se hará del conocimiento de la Comisión Nacional de Vigilancia.

3. En el caso de que dos o más escenarios presenten el mismo valor de la función de costo, se seleccionará aquel que tenga la menor desviación poblacional, respecto de la población media estatal.

4. En el caso de que persista el empate, el procedimiento de desempate será por su nivel de cumplimiento de los criterios de distritación en el orden establecido en el acuerdo del Consejo General.

Por las consideraciones expuestas, y con la finalidad de que la Dirección Ejecutiva del Registro Federal de Electores emita el Segundo Escenario de Distritación, con fundamento en el Acuerdo INE/CG48/2014 y el Acuerdo INE/JGE45/2015, este Comité Técnico procede a realizar el siguiente análisis y evaluación de las observaciones y/o propuestas presentadas por los partidos políticos para el estado de México.

I. Propuestas recibidas.

De manera oficial se recibieron cinco propuestas de escenarios, integradas por las representaciones partidistas acreditadas ante la Comisión Local de Vigilancia del Registro Federal de Electores ***(CLV)*** y del Organismo Público Local Electoral (OPLE) en el Estado de México:

La primera fue integrada por los representantes del Partido Verde Ecologista de México acreditados en la CLV.

La segunda se formó por la representación del Partido Nueva Alianza acreditada ante la CLV.

La tercera corresponde a la integrada por representantes del Partido Revolucionario Institucional acreditado en la CLV.

La cuarta por las representaciones de: el Partido Encuentro Social acreditadas ante la Comisión Local de Vigilancia del Registro Federal de Electores y del Organismo Público Local Electoral.

La quinta y última por la representación del Partido Nueva Alianza acreditada ante la CNV.

En el siguiente cuadro se describen las características de las citadas propuestas, incluyéndose los datos del Primer Escenario:

Estado de México	Función de Costo	Diferencias con Primer Escenario	Desviación Poblacional	Diferencias con Primer Escenario	Compacidad Geométrica	Diferencias con Primer Escenario	Distritos fuera de rango	Distritos Indígenas
Primer Escenario	20.2294	0	7.042649	0	13.186752	0	NO	0
CLV-PRI	18.272265	-1.957135	5.330085	-1.712564	12.94218	-0.244572	NO	0
CLV-PVEM	16.119283	-4.110117	3.560192	-3.482457	12.559091	-0.627661	NO	0
CLV-PNA	18.120338	-2.109062	5.462541	-1.580108	12.657798	-0.528954	NO	0
CLV+OPLE-ES	19.761283	-0.468117	6.525307	-0.517342	13.235976	0.049224	NO	0
CNV-PNA	20.250525	0.021125	7.038968	-0.003681	13.211556	0.024804	NO	0

II. Documentación adicional.

A. Los documentos de la propuesta integrada por representantes del Partido Revolucionario Institucional acreditado en la CLV se incluyen en el Anexo 1

B. Los documentos de la propuesta integrada por los representantes del Partido Verde Ecologista de México acreditados en la CLV se incluyen en el Anexo 2.

C. Asimismo los correspondientes a la propuesta integrada por la representación del Partido Nueva Alianza acreditada ante la CLV se incluyen en el Anexo 3.

D. Los documentos que soportan la propuesta integrada por las representaciones del Partido Encuentro Social acreditadas ante la Comisión Local de Vigilancia del Registro Federal de Electores y del Organismo Público Local Electoral se incluyen en el Anexo 4.

E. Los documentos de la propuesta integrada por la representación del Partido Nueva Alianza acreditada ante la CNV, se incluyen en el Anexo 5.

III. Resultados de la Consulta a la Población Indígena.

El siguiente cuadro muestra los resultados de la participación de los pueblos y comunidades indígenas sobre la consulta.

Entidad	Número de instituciones indígenas representativas que participaron en la Mesa Informativa	Número de instituciones indígenas representativas que dieron respuesta a los cuestionarios de la consulta	Número de instituciones indígenas representativas que manifestaron acuerdo favorable en la ubicación de su comunidad en la integración distrital del primer escenario	Número de instituciones indígenas representativas que manifestaron desacuerdo en la ubicación de su comunidad en la integración distrital del primer escenario
México	100	86	71	15

Es conveniente señalar que 13 de las opiniones en desacuerdo aluden específicamente a la posibilidad de ubicar la cabecera del distrito en las localidades donde se localizan sus comunidades, las cuales consideran de mayor importancia, aspecto que podrá ser revisado, analizado y dictaminado una vez que sea publicado el escenario final con propuesta de cabeceras distritales para la entidad.

En los otros dos casos con opinión en desacuerdo se propone que los municipios en donde se localizan sus pueblos y/o comunidades sean reubicados en otro distrito.

Uno corresponde a la opinión del ciudadano Felipe González Zamora, quien se identifica como "Jefe Suca" en la comunidad de San Juan Atzingo en el municipio de Ocuilan (El municipio de Ocuilan cuenta con 6.89 por ciento de población indígena y su lengua predominante es el Tlahuica quien opina que "el municipio en el que se encuentra la comunidad indígena Tlahuica pertenezca al distrito 06".

El segundo caso corresponde a la opinión de la ciudadana Lourdes de la Cruz Miranda, Consejera Indígena de la CDI en el Estado de México quien propone lo siguiente: "Los municipios que se integran en la propuesta hay un municipio mazahua (Ixtlahuaca). Por lo tanto integrar o cambiar al municipio de Otzolotepec". Cabe aclarar que el municipio de Ixtlahuaca cuenta con un porcentaje de 38.49 de población indígena y su lengua predominante es el Mazahua, mientras que el municipio de Otzoltepec tiene identidad otomí al igual que el municipio de Temoaya, por lo que la propuesta consiste en que Ixtlahuaca se integre a los municipios de identidad mazahua y Otzoltepec con los otomí.

Sin embargo, estas dos propuestas se consideran técnicamente inviables, ya que la incorporación de modificaciones generaría una completa reestructuración del escenario, que ya se considera favorable por más del 80 por ciento de los participantes en la consulta.

La base de datos pormenorizada de la consulta en la entidad **se incluye en el anexo 6.**

IV. Análisis.

A. De acuerdo al documento, la propuesta de escenario presentada por el Partido Revolucionario Institucional presenta las siguientes características:

a. De acuerdo a los datos que soportan la propuesta, los polígonos distritales se integran de la siguiente manera:

Municipios			
Distrito	**Total**	**Completo(s)**	**Fraccionado(s)**
1	**9**	Acambay de Ruiz Castañeda, Aculco, Chapa de Mota, Jilotepec, Morelos, Polotitlán, Soyaniquilpan de Juárez, Timilpan, Villa del Carbón	
2	**10**	Almoloya de Alquisiras, Coatepec Harinas, Ixtapan de la Sal, Malinalco, Ocuilan, Tenancingo, Tonatico, Villa Guerrero, Zacualpan, Zumpahuacan	
3	**2**	Almoloya de Juárez, Zinacantepec	
4	**12**	Almoloya del Rio, Atizapán, Calimaya, Chapultepec, Joquicingo, Mexicaltzingo, Rayón, San Antonio La Isla, Tenango del Valle, Texcalyacac, Tianguistenco, Xalatlaco	
5	**6**	Amanalco, Donato Guerra, El Oro, San José del Rincón, Villa de Allende, Villa Victoria	
6	**13**	Amatepéc, Ixtapan del Oro, Luvianos, Otzoloapan, San Simon de Guerrero, Santo Tomas, Sultepec, Tejupilco, Temascaltepec, Texcaltitlán, Tlatlaya, Valle de Bravo, Zacazonapan	
7	**4**	Atlacomulco, Jocotitlán, San Felipe del Progreso, Temascalcingo	
8	**3**	Capulhuac, Huixquilucan, Ocoyoacac	

Municipios			
Distrito	**Total**	**Completo(s)**	**Fraccionado(s)**
9	**5**	Isidro Fabela, Ixtlahuaca, Jilotzingo, Jiquipilco, Temoaya	
10	**4**	Lerma, Otzolotepec, San Mateo Atenco, Xonacatlán	
11	**12**	Amecameca, Atlautla, Ayapango, Cocotitlán, Ecatzingo, Juchitepéc, Ozumba, Temamatla, Tenango del Aire, Tepetlixpa, Tlalmanalco	Ixtapaluca
12	**1**	Ixtapaluca	
13	**1**	Chalco	
14	**1**	Valle de Chalco Solidaridad	
15	**11**	Acolman, Axapusco, Chiautla, Nopaltepéc, Otumba, Papalotla, San Martin de las Pirámides Norte, San Martin de las Pirámides Sur, Temascalapa, Teotihuacán, Tepetlaoxtoc	
16	**4**	Atenco, Chiconcuac, Texcoco, Tezoyuca	
17	**2**	Chicoloapan	Chimalhuacán
18	**2**	La Paz	Chimalhuacán
19	**1**	Chimalhuacán	
20	**1**	Nezahualcóyotl	
21	**1**	Nezahualcóyotl	
22	**1**	Nezahualcóyotl	
23	**1**	Ecatepec de Morelos	
24	**2**	Tlalnepantla de Baz Oriente	Ecatepec de Morelos
25	**1**	Ecatepec de Morelos	
26	**1**	Ecatepec de Morelos	
27	**1**	Ecatepec de Morelos	
28	**1**	Ecatepec de Morelos	
29	**1**	Tecámac	
30	**1**	Tultitlan Sur	

Municipios			
Distrito	**Total**	**Completo(s)**	**Fraccionado(s)**
31	**2**	Metepec	Toluca
32	**1**	Toluca	
33	**1**	Toluca	
34	**5**	Apaxco, Huehuetoca, Hueypoxtla, Tequixquiac, Zumpango	
35	**2**	Coacalco de Berriozábal	Tultepec
36	**5**	Coyotepec, Cuautitlán, Teoloyucan, Tepotzotlán	Tultepec
37	**7**	Jaltenco Norte, Jaltenco Sur, Melchor Ocampo, Nextlalpan, Tonanitla, Tultitlan Norte	Tultepec
38	**1**	Cuautitlán Izcalli	
39	**2**		Cuautitlán Izcalli, Tlalnepantla de Baz Poniente
40	**1**	Tlalnepantla de Baz Poniente	
41	**2**		Atizapán de Zaragoza, Naucalpan de Juárez
42	**1**	Atizapán de Zaragoza	
43	**1**	Naucalpan de Juárez	
44	**1**	Naucalpan de Juárez	
45	**1**	Nicolás Romero	

En la siguiente imagen se puede apreciar su conformación de manera gráfica:

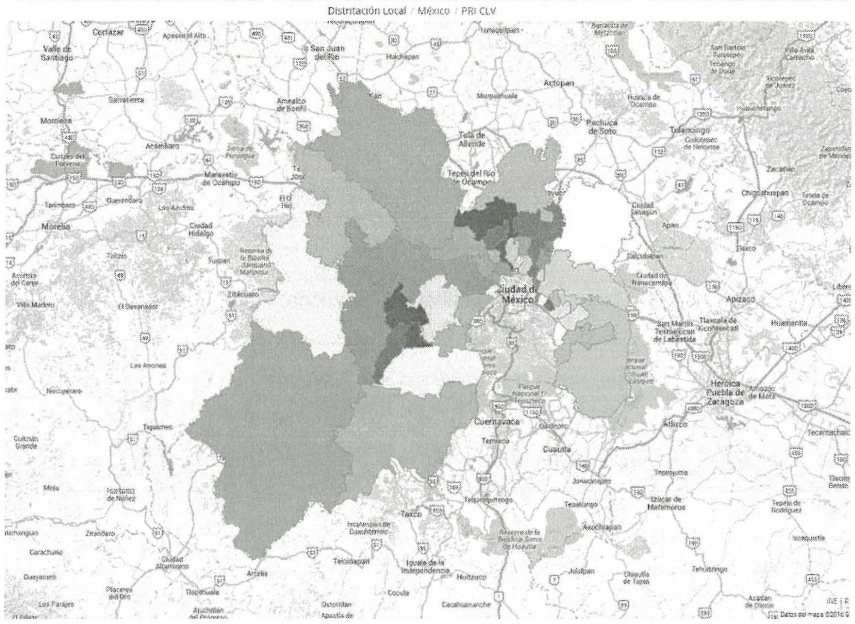

b. En términos del cumplimiento de los criterios de distritación aprobados por el Consejo General del INE se identificó lo siguiente:

   1) Se comprobó que la construcción del escenario que se presentó, cumplió con el criterio número 1. Toda vez que se integró con polígonos de 45 demarcaciones distritales tal como lo marca el texto vigente de la Constitución Política del Estado de México.

   2) Las delimitaciones territoriales propuestas, cumplieron con el criterio número 2. Es decir, la desviación poblacional de cada polígono distrital con respecto a la población media estatal, se ubicó dentro de los rangos establecidos del ±15% tal como lo muestra la siguiente imagen:

DISTRITACIÓN: 15 MEXICO

Información

Distritos

No	% D Media	Población	+/- Pob	Poblacional	Compacidad	Tiempo Prom
45	8.56%	366,115	28,874	0.325790	0.277225	00:00
21	8.03%	364,305	27,064	0.286225	0.039809	00:00
20	7.85%	363,716	26,475	0.273902	0.025864	00:00
22	7.83%	363,648	26,407	0.272497	0.341257	00:00
29	7.67%	363,101	25,860	0.261324	0.331233	00:00
34	7.06%	361,043	23,802	0.221385	0.439640	00:19
12	6.48%	359,090	21,849	0.186545	0.101348	00:00
14	6.05%	357,648	20,407	0.162734	0.178918	00:00
17	5.76%	356,651	19,410	0.147221	0.410631	00:07
15	5.60%	356,120	18,879	0.139276	0.268809	00:18
19	4.63%	352,864	15,623	0.095377	0.060555	00:00
11	4.24%	351,542	14,301	0.079918	0.470363	00:19
18	3.73%	349,819	12,578	0.061821	0.182177	00:14
37	3.34%	348,517	11,276	0.049684	0.141345	00:11
16	3.07%	347,589	10,348	0.041842	0.424152	00:08
31	2.58%	345,946	8,705	0.029610	0.242685	00:09
32	1.96%	343,862	6,621	0.017129	0.272959	00:00
33	1.54%	342,443	5,202	0.010573	0.375215	00:00
36	1.31%	341,671	4,430	0.007668	0.463510	00:13
10	0.80%	339,951	2,710	0.002869	0.434547	00:13
7	0.58%	339,193	1,952	0.001488	0.651705	00:24
8	0.49%	338,902	1,661	0.001078	0.555340	00:19
2	-0.52%	335,476	-1,765	0.001218	0.378501	00:36
40	-0.82%	334,482	-2,759	0.002975	0.269072	00:00
39	-1.10%	333,541	-3,700	0.005351	0.405989	00:18
43	-1.66%	331,639	-5,602	0.012265	0.180309	00:00
41	-1.73%	331,390	-5,851	0.013380	0.344623	00:09
30	-2.06%	330,292	-6,949	0.018872	0.203909	00:00
1	-2.06%	330,287	-6,954	0.018900	0.291451	00:33
44	-2.13%	330,070	-7,171	0.020097	0.233298	00:00
42	-2.63%	328,355	-8,886	0.030859	0.078581	00:00
6	-2.79%	327,826	-9,415	0.034643	0.348433	00:48
35	-3.21%	326,429	-10,812	0.045685	0.230674	00:11
38	-3.32%	326,061	-11,180	0.048848	0.226434	00:00
9	-3.59%	325,140	-12,101	0.057228	0.627225	00:28
5	-4.36%	322,544	-14,697	0.084414	0.555385	00:41
4	-5.55%	318,532	-18,709	0.136790	0.268445	00:13
3	-6.74%	314,526	-22,715	0.201640	0.440531	00:13
23	-7.16%	313,079	-24,162	0.228147	0.099300	00:00
27	-7.46%	312,076	-25,165	0.247481	0.149169	00:00
26	-7.53%	311,831	-25,410	0.252324	0.102784	00:00
24	-7.76%	311,087	-26,154	0.267316	0.114680	00:11
13	-7.98%	310,327	-26,914	0.283077	0.526329	00:00
25	-8.43%	308,798	-28,443	0.316154	0.062402	00:00
28	-8.57%	308,338	-28,903	0.326462	0.115373	00:00

Componente	Ponderador	Costo
Poblacional	1.0	5.330085
Compacidad	0.5	12.942180
Total		18.272265

El cuadro anterior, permitió identificar que las desviaciones poblacionales de los distritos propuestos en el escenario, oscilan entre el +8.56% como máxima y el -8.57 como mínima, inclusive mejorando el índice poblacional global de la propuesta del Primer Escenario emitido por la DERFE ***(-1.712564).***

3) El escenario cumple con el criterio 3 toda vez que aun cuando existen dos municipios que contienen 40% o más de población indígena, no pueden ser agrupados toda vez que sus límites no colindan entre sí, además de presentar una lengua predominante distinta, motivo por el cual no se logra la integración de distritos indígenas.

4) En referencia al aspecto de integridad municipal, la propuesta cumple con lo que se señala en el criterio número 4, al observarse que la configuración de demarcaciones distritales se construyó en su mayoría con municipios completos y colindantes. En el escenario propuesto se integran 10 distritos con la fracción territorial de 12 municipios, al igual que el número de fracciones que presenta el primer escenario.

5) Sobre el principio de compacidad al que se hace referencia en e***l criterio 5, se identificó que en el escenario presentado se cumplió de manera favorable con el cit***ado criterio, ***toda vez que mejoró el índice alcanzado en el Primer Escenario presentado por la DERFE (-0.244572).***

6) En alusión a tiempos de traslado al interior de los distritos, se observó que la propuesta cumple con lo que se señala en el criterio 6, tal como se puede constatar en el cuadro de la siguiente imagen:

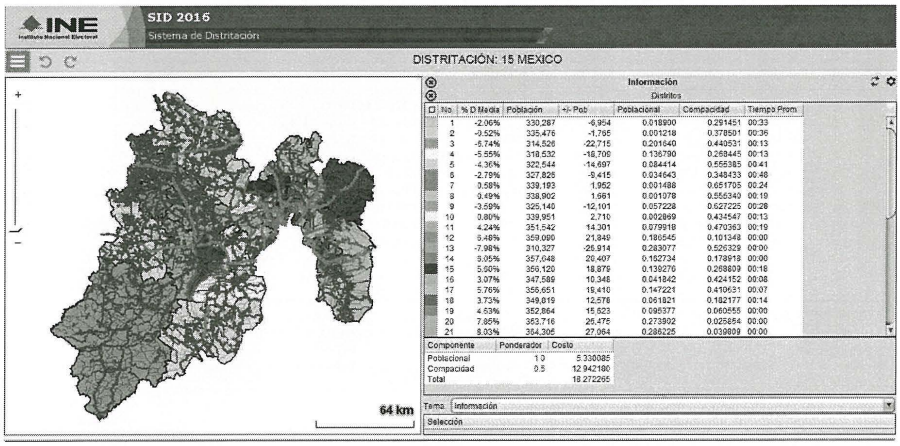

7) Para el criterio 7, que se refiere al principio de continuidad geográfica, el escenario también cumple con lo señalado en el citado criterio.

Adicionalmente habrá que señalar lo siguiente:

En el escenario propuesto el municipio de Chimalhuacán comparte territorio para formar distritos con los municipios de La Paz y Chicoloapan, a diferencia del primer escenario en el que es el municipio de Chicoloapan el que comparte territorio con los municipios de La Paz y Texcoco.

De esta forma Chicoloapan tiene IP de 0.52, en tanto que Chimalhuacán tiene IP de 1.88 con un excedente distrital de 0.88 o un poco más para compartir con el resto, contra Chicoloapan con .52.

Esto tiene repercusión en 5 distritos del Noreste del estado de México que son los distritos 15, 16, 17, 18 y 19, para ambos escenarios,

Para Primer Escenario

Distrito	%D Media
15	11.91
16	9.27
17	13.83
18	-5.53
19	-6.70

Para Escenario PRI-CLV

Distrito	%D Media
15	5.60
16	3.07
17	5.76
18	3.73
19	4.63

Por lo que el escenario del PRI tiene menores desviaciones con respecto a la media poblacional; un mayor equilibrio en una zona territorialmente complicada (como lo es el Noreste del estado) y por consiguiente un menor costo.

Por tanto, con este Escenario:

1) Se mejora la Función de Costo Global.
2) Se mejora el índice de Población
3) Se mejora el índice de Compacidad

Con base en el análisis anterior, la propuesta del Partido Revolucionario Institucional se considera viable, con la salvedad de un distrito integrado por el municipio de la Paz y dos fracciones municipales del municipio de Chimalhuacán.

B. La propuesta de escenario construida por el Partido Verde Ecologista de México presenta las siguientes características:

a. De acuerdo a los datos que soportan la propuesta, los polígonos distritales se integran de la siguiente manera:

Municipios			
Distrito	**Total**	**Completo(s)**	**Fraccionado(s)**
1	**5**	Isidro Fabela, Ixtlahuaca, Jilotzingo, Jiquipilco, Temoaya	
2	**12**	Almoloya del Rio, Atizapán, Calimaya, Chapultepec, Joquicingo, Mexicaltzingo, Rayón, San Antonio La Isla, Tenango del Valle, Texcalyacac, Tianguistenco, Xalatlaco	
3	**9**	Acambay de Ruiz Castañeda, Aculco, Chapa de Mota, Jilotepec, Morelos, Polotitlán, Soyaniquilpan de Juárez, Timilpan, Villa del Carbón	
4	**2**	Almoloya de Juárez, Zinacantepec	
5	**13**	Amatepéc, Ixtapan del Oro, Luvianos, Otzoloapan, San Simon De Guerrero, Santo Tomas, Sultepec, Tejupilco, Temascaltepec, Texcaltitlán, Tlatlaya, Valle de Bravo, Zacazonapan	
6	**4**	Atlacomulco, Jocotitlán, San Felipe del Progreso, Temascalcingo	
7	**3**	Capulhuac, Huixquilucan, Ocoyoacac	
8	**6**	Amanalco, Donato Guerra, El Oro, San José del Rincón, Villa De Allende, Villa Victoria	

Municipios			
Distrito	**Total**	**Completo(s)**	**Fraccionado(s)**
9	**10**	Almoloya de Alquisiras, Coatepec Harinas, Ixtapan de la Sal, Malinalco, Ocuilan, Tenancingo, Tonatico, Villa Guerrero, Zacualpan, Zumpahuacan	
10	**4**	Lerma, Otzolotepec, San Mateo Atenco, Xonacatlán	
11	**1**	Valle de Chalco Solidaridad	
12	**4**	Atenco, Chiconcuac, Texcoco, Tezoyuca	
13	**2**	La Paz	Ixtapaluca
14	**12**	Amecameca, Atlautla, Ayapango, Cocotitlán, Ecatzingo, Juchitepéc, Ozumba, Temamatla, Tenango del Aire, Tepetlixpa, Tlalmanalco	Chalco
15	**11**	Acolman, Axapusco, Chiautla, Nopaltepéc, Otumba, Papalotla, San Martin de las Pirámides Norte, San Martin de las Pirámides Sur, Temascalapa, Teotihuacán, Tepetlaoxtoc	
16	**2**	Chicoloapan	Ixtapaluca
17	**2**		Chalco, Ixtapaluca
18	**1**	Chimalhuacán	
19	**1**	Chimalhuacán	
20	**1**	Ecatepec de Morelos	
21	**1**	Nezahualcóyotl	
22	**2**	Tlalnepantla de Baz Oriente	Ecatepec de Morelos
23	**1**	Nezahualcóyotl	
24	**1**	Nezahualcóyotl	
25	**1**	Ecatepec de Morelos	

Municipios			
Distrito	**Total**	**Completo(s)**	**Fraccionado(s)**
26	**1**	Ecatepec de Morelos	
27	**2**		Ecatepec de Morelos, Nezahualcóyotl
28	**1**	Ecatepec de Morelos	
29	**1**	Tecámac	
30	**1**	Tultitlan Sur	
31	**1**	Toluca	
32	**1**	Toluca	
33	**2**	Metepec	Toluca
34	**5**	Coyotepec, Cuautitlán, Teoloyucan, Tepotzotlán	Tultepec
35	**5**	Apaxco, Huehuetoca, Hueypoxtla, Tequixquiac, Zumpango	
36	**2**	Coacalco de Berriozábal	Tultepec
37	**7**	Jaltenco Norte, Jaltenco Sur, Melchor Ocampo, Nextlalpan, Tonanitla, Tultitlan Norte	Tultepec
38	**2**		Cuautitlán Izcalli, Tlalnepantla De Baz Poniente
39	**1**	Cuautitlán Izcalli	
40	**1**	Tlalnepantla de Baz Poniente	
41	**1**	Naucalpan de Juárez	
42	**1**	Atizapán de Zaragoza	
43	**1**	Naucalpan de Juárez	

Municipios			
Distrito	**Total**	**Completo(s)**	**Fraccionado(s)**
44	**2**		Atizapán de Zaragoza, Naucalpan de Juárez
45	**1**	Nicolás Romero	

En la siguiente imagen se puede apreciar su conformación de manera gráfica:

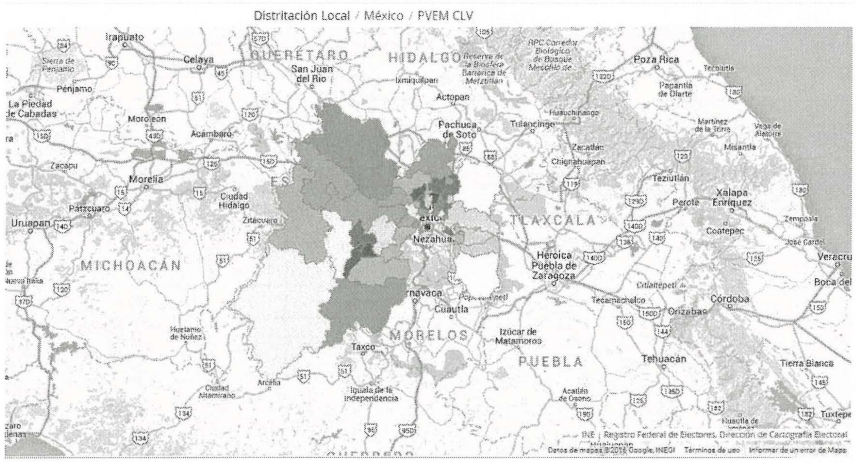

b. En términos del cumplimiento de los criterios de distritación aprobados por el Consejo General del INE se identificó lo siguiente:

1) Se comprobó que la construcción del escenario que se presentó, cumplió con el criterio número 1. Toda vez que se integró con polígonos de 45 demarcaciones distritales tal como lo marca el texto vigente de la Constitución Política del Estado de México.

2) Las delimitaciones territoriales propuestas cumplieron con el criterio número 2. Es decir, la desviación poblacional de cada polígono distrital con respecto a la población media estatal, se ubicó dentro de los rangos establecidos del ±15% tal como lo muestra la siguiente imagen:

DISTRITACIÓN: 15 MEXICO

Información

Distritos

No	% D.Media	Población	+/- Pob	Poblacional	Compacidad	Tiempo Prom
45	8.56%	366,115	28,874	0.325790	0.277225	00:00
17	8.17%	364,777	27,536	0.296296	0.281316	00:12
29	7.67%	363,101	25,860	0.261324	0.331233	00:00
14	7.23%	361,611	24,370	0.232078	0.098829	00:17
35	7.06%	361,043	23,802	0.221385	0.439640	00:19
16	6.85%	360,330	23,089	0.208320	0.313635	00:19
13	6.84%	360,315	23,074	0.208050	0.099929	00:17
11	6.05%	357,648	20,407	0.162734	0.178918	00:00
15	5.60%	356,120	18,879	0.139276	0.268809	00:18
37	3.34%	348,517	11,276	0.049684	0.141345	00:11
12	3.07%	347,589	10,348	0.041842	0.424152	00:08
33	2.58%	345,946	8,705	0.029610	0.242685	00:09
31	1.96%	343,862	6,621	0.017129	0.272959	00:00
32	1.54%	342,443	5,202	0.010573	0.375215	00:00
34	1.31%	341,671	4,430	0.007668	0.463510	00:13
10	0.80%	339,951	2,710	0.002869	0.434547	00:13
6	0.58%	339,193	1,952	0.001488	0.651705	00:24
7	0.49%	338,902	1,661	0.001078	0.555340	00:19
9	-0.52%	335,476	-1,765	0.001218	0.378501	00:36
40	-0.82%	334,482	-2,759	0.002975	0.269072	00:00
38	-1.10%	333,541	-3,700	0.005351	0.405989	00:18
44	-1.55%	331,997	-5,244	0.010748	0.338593	00:09
41	-1.66%	331,639	-5,602	0.012265	0.180309	00:00
24	-1.84%	331,032	-6,209	0.015067	0.342972	00:00
30	-2.06%	330,292	-6,949	0.018872	0.203909	00:00
3	-2.06%	330,287	-6,954	0.018900	0.291451	00:33
20	-2.23%	329,735	-7,506	0.022019	0.095534	00:00
26	-2.28%	329,546	-7,695	0.023142	0.109894	00:00
43	-2.31%	329,463	-7,778	0.023644	0.225394	00:00
28	-2.32%	329,404	-7,837	0.024004	0.158727	00:00
27	-2.43%	329,054	-8,187	0.026195	0.101557	00:29
42	-2.63%	328,355	-8,886	0.030859	0.078581	00:00
5	-2.79%	327,826	-9,415	0.034643	0.348433	00:48
23	-2.82%	327,727	-9,514	0.035375	0.084786	00:00
21	-3.03%	327,014	-10,227	0.040876	0.049013	00:00
25	-3.08%	326,858	-10,383	0.042132	0.123356	00:00
22	-3.18%	326,508	-10,733	0.045020	0.095239	00:11
36	-3.21%	326,429	-10,812	0.045685	0.230674	00:11
39	-3.32%	326,061	-11,180	0.048848	0.226434	00:00
1	-3.59%	325,140	-12,101	0.057228	0.627225	00:28
8	-4.36%	322,544	-14,697	0.084414	0.555385	00:41
19	-5.53%	318,607	-18,634	0.135696	0.311406	00:00
2	-5.55%	318,532	-18,709	0.136790	0.268445	00:13
18	-6.70%	314,653	-22,588	0.199391	0.166693	00:00
4	-6.74%	314,526	-22,715	0.201640	0.440531	00:13

Componente	Ponderador	Costo
Poblacional	1.0	3.560192
Compacidad	0.5	12.559091
Total		16.119283

El cuadro anterior, permitió identificar que las desviaciones poblacionales de los distritos propuestos en el escenario, oscilan entre el +8.56% como máxima y el -6.74 como mínima.

3) Se confirmó que cumple con el principio del criterio 3 toda vez que aun cuando existen dos municipios que contienen 40% o más de población indígena (), no pueden ser agrupados toda vez que sus límites no colindan entre sí, además de no presentar la misma lengua predominante motivo por el cual no se logra la integración de distritos indígenas.

4) En referencia a la integridad municipal, la propuesta incumple con lo señalado en el criterio número 4 al identificarse que la integración de los polígonos distritales se construyó con fracciones de 16 municipios. Motivo por el cual se debe señalar lo siguiente:

CRITERIOS PARA LAS DISTRITACIONES LOCALES Y SUS REGLAS OPERATIVAS

...

Integridad municipal

Criterio 4

Los Distritos se construirán preferentemente con Municipios completos.

Regla operativa del criterio 4

...

e. En los casos en que se deban integrar Distritos Electorales a partir de fracciones municipales, se procurará involucrar el menor número de fracciones.

I. Reglas para la conformación de una propuesta de escenario de Distritación Electoral Local o Federal.

...

3. Se deberán observar los criterios y las reglas operativas para la distritación federal y local que fueron aprobados por el Consejo General.

...

5. Es posible construir escenarios moviendo secciones, grupos de secciones y municipios completos. Todo movimiento deberá acompañarse de los argumentos que justifiquen la mejora a la distritación de la entidad.

II. Criterios de Evaluación de una propuesta de escenario de Distritación Electoral Local o Federal.

1. En el caso en donde se haya generado una nueva tipología, primeramente se procederá a evaluar ésta bajo los siguientes criterios:

a) Se identificará en su caso el número de distritos integrados a partir de fracciones municipales. Se dice que un distrito está integrado por fracciones municipales, si contiene secciones de dos o más municipios y algún (algunos) municipio(s) no está(n) completo(s) dentro del distrito.

b) Se evaluará el escenario propuesto, de acuerdo al número de fracciones municipales en los distritos. Se preferirá el que contenga el menor número de fracciones.

5) Con referencia al principio de compacidad establecido en el criterio 5, se identificó que el escenario propuesto presenta un valor menor (-0.627661) en comparación con el primer escenario.

6) Con respecto a tiempos de traslado al interior de los distritos tal como lo enuncia el criterio número 6, se observó que en el escenario se cumple con el criterio.

7) Para el criterio 7 que específicamente se refiere al principio de continuidad geográfica se determinó que cumple con lo señalado en el citado criterio.

Por lo anteriormente expuesto y aun cuando el escenario propuesto presenta el menor valor en la función de costo, mejorando los criterios de población y compacidad, debido al evidente incumplimiento del criterio de integridad municipal y su regla de operación, aprobados por el Consejo General del INE para el proceso de Distritación, **la propuesta se considera inviable.**

C. La propuesta de escenario de Nueva Alianza presenta las siguientes características:

a) De acuerdo a los datos que soportan la propuesta, los polígonos distritales se integran de la siguiente manera:

Municipios			
Distrito	**Total**	**Completo(S)**	**Fraccionado(S)**
1	**13**	Amatepéc, Donato Guerra, Ixtapan del Oro, Luvianos, Otzoloapan, San Simon De Guerrero, Santo Tomas, Tejupilco, Temascaltepec, Texcaltitlán, Tlatlaya, Valle de Bravo, Zacazonapan	
2	**3**	Almoloya de Juárez, Amanalco, Zinacantepec	
3	**7**	Acambay de Ruiz Castañeda, Aculco, Atlacomulco, Jilotepec, Polotitlán, Soyaniquilpan de Juárez, Timilpan	
4	**7**	Almoloya del Rio, Calimaya, Chapultepec, Metepec, Mexicaltzingo, Rayón, San Antonio La Isla	
5	**6**	Chapa de Mota, Jiquipilco, Morelos, Otzolotepec, Temoaya, Villa del Carbón	
6	**9**	Atizapán, Capulhuac, Joquicingo, Ocoyoacac, Ocuilan, Tenango del Valle, Texcalyacac, Tianguistenco, Xalatlaco	
7	**10**	Almoloya de Alquisiras, Coatepec Harinas, Ixtapan de la Sal, Malinalco, Sultepec, Tenancingo, Tonatico, Villa Guerrero, Zacualpan, Zumpahuacan	

Municipios			
Distrito	**Total**	**Completo(S)**	**Fraccionado(S)**
8	**5**	El Oro, San José del Rincón, Temascalcingo, Villa de Allende, Villa Victoria	
9	**3**	Ixtlahuaca, Jocotitlán, San Felipe del Progreso	
10	**4**	Huixquilucan, Isidro Fabela, Jilotzingo, Xonacatlán	
11	**12**	Amecameca, Atlautla, Ayapango, Cocotitlán, Ecatzingo, Juchitepéc, Ozumba, Temamatla, Tenango del Aire, Tepetlixpa, Tlalmanalco	Chalco
12	**2**	La Paz	Ixtapaluca
13	**2**		Chalco, Ixtapaluca
14	**2**	Chicoloapan	Ixtapaluca
15	**1**	Valle de Chalco Solidaridad	
16	**4**	Atenco, Chiconcuac, Texcoco, Tezoyuca	
17	**11**	Acolman, Axapusco, Chiautla, Nopaltepéc, Otumba, Papalotla, San Martin de las Pirámides Norte, San Martin de las Pirámides Sur, Temascalapa, Teotihuacán, Tepetlaoxtoc	
18	**1**	Chimalhuacán	
19	**1**	Chimalhuacán	
20	**1**	Nezahualcóyotl	
21	**1**	Nezahualcóyotl	
22	**1**	Nezahualcóyotl	
23	**1**	Ecatepec de Morelos	
24	**2**	Tlalnepantla de Baz Oriente	Ecatepec de Morelos
25	**1**	Ecatepec de Morelos	
26	**1**	Ecatepec de Morelos	

Municipios			
Distrito	**Total**	**Completo(S)**	**Fraccionado(S)**
27	**1**	Ecatepec de Morelos	
28	**1**	Ecatepec de Morelos	
29	**1**	Tecámac	
30	**1**	Tultitlan Sur	
31	**3**	Lerma, San Mateo Atenco	Toluca
32	**1**	Toluca	
33	**1**	Toluca	
34	**2**	Coacalco de Berriozábal	Tultepec
35	**7**	Jaltenco Norte, Jaltenco Sur, Melchor Ocampo, Nextlalpan, Tonanitla, Tultitlan Norte	Tultepec
36	**5**	Apaxco, Huehuetoca, Hueypoxtla, Tequixquiac, Zumpango	
37	**5**	Coyotepec, Cuautitlán, Teoloyucan, Tepotzotlán	Tultepec
38	**3**		Atizapán de Zaragoza, Cuautitlán Izcalli, Tlalnepantla de Baz Poniente
39	**1**	Naucalpan de Juárez	
40	**1**	Tlalnepantla de Baz Poniente	
41	**1**	Cuautitlán Izcalli	
42	**1**	Naucalpan de Juárez	
43	**2**		Atizapán de Zaragoza, Tlalnepantla de Baz Poniente

Municipios			
Distrito	**Total**	**Completo(S)**	**Fraccionado(S)**
44	**3**		Atizapán de Zaragoza, Naucalpan de Juárez, Tlalnepantla de Baz Poniente
45	**1**	Nicolás Romero	

En la siguiente imagen se puede apreciar su conformación de manera gráfica:

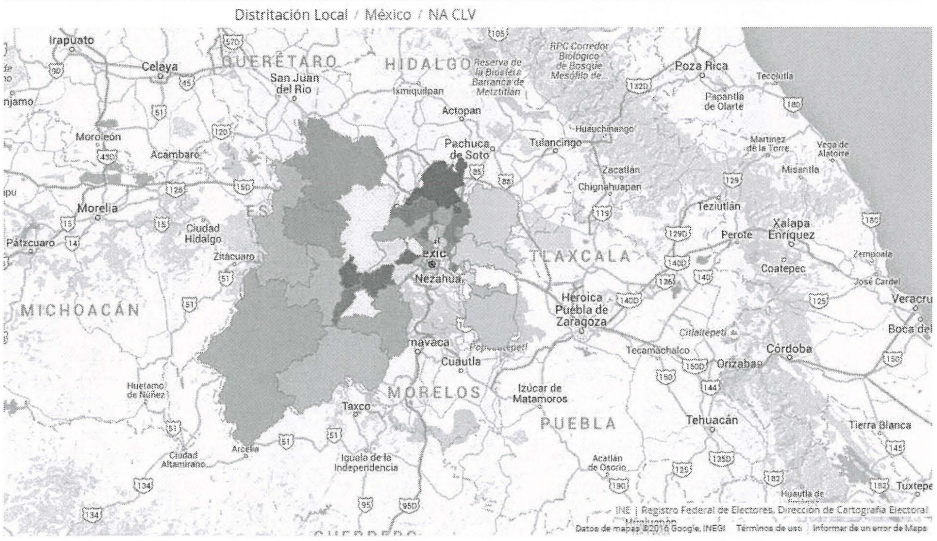

b) En términos del cumplimiento de los criterios de distritación aprobados por el Consejo General del INE se identificó lo siguiente:

1) Se comprobó que la construcción del escenario cumplió con el criterio número 1. Toda vez que se integró con polígonos de 45 demarcaciones distritales tal como lo marca el texto vigente de la Constitución Política del Estado de México.

2) Las delimitaciones territoriales propuestas, cumplieron con el criterio número 2. Es decir, la desviación poblacional de cada polígono distrital con respecto a la población media estatal, se ubicó dentro de los rangos establecidos del ±15% tal como lo muestra la siguiente imagen:

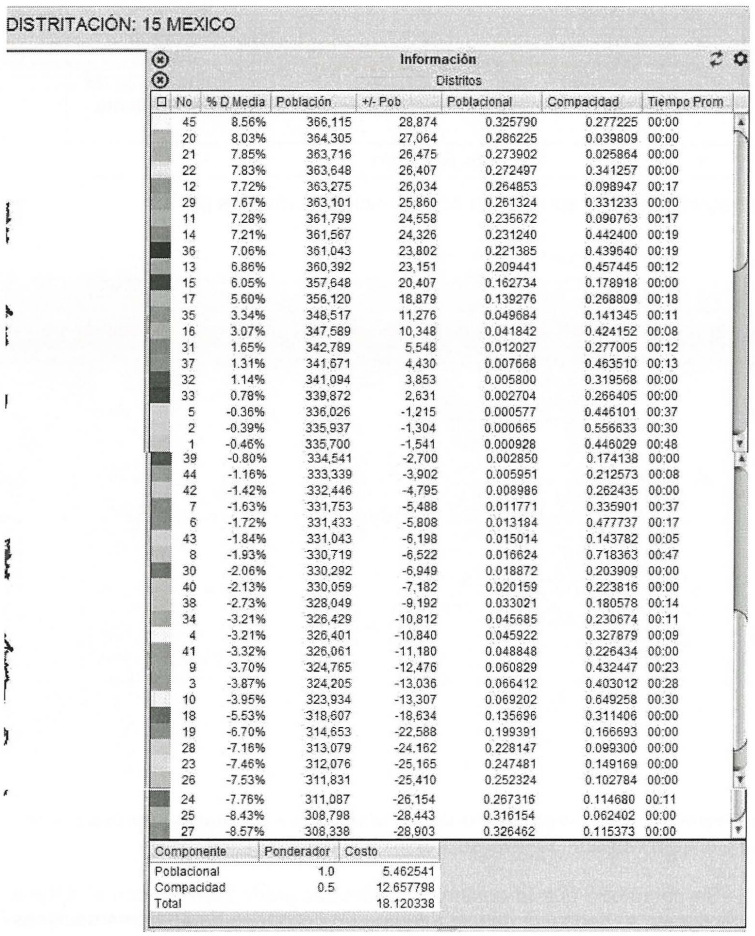

DISTRITACIÓN: 15 MEXICO

Información

Distritos

No	% D Media	Población	+/- Pob	Poblacional	Compacidad	Tiempo Prom
45	8.56%	366,115	28,874	0.325790	0.277225	00:00
20	8.03%	364,305	27,064	0.286225	0.039809	00:00
21	7.85%	363,716	26,475	0.273902	0.025864	00:00
22	7.83%	363,648	26,407	0.272497	0.341257	00:00
12	7.72%	363,275	26,034	0.264853	0.098947	00:17
29	7.67%	363,101	25,860	0.261324	0.331233	00:00
11	7.28%	361,799	24,558	0.235672	0.090763	00:17
14	7.21%	361,567	24,326	0.231240	0.442400	00:19
36	7.06%	361,043	23,802	0.221385	0.439640	00:19
13	6.86%	360,392	23,151	0.209441	0.457445	00:12
15	6.05%	357,648	20,407	0.162734	0.178918	00:00
17	5.60%	356,120	18,879	0.139276	0.268809	00:18
35	3.34%	348,517	11,276	0.049684	0.141345	00:11
16	3.07%	347,589	10,348	0.041842	0.424152	00:08
31	1.65%	342,789	5,548	0.012027	0.277005	00:12
37	1.31%	341,671	4,430	0.007668	0.463510	00:13
32	1.14%	341,094	3,853	0.005800	0.319568	00:00
33	0.78%	339,872	2,631	0.002704	0.266405	00:00
5	-0.36%	336,026	-1,215	0.000577	0.446101	00:37
2	-0.39%	335,937	-1,304	0.000665	0.556633	00:30
1	-0.46%	335,700	-1,541	0.000928	0.446029	00:48
39	-0.80%	334,541	-2,700	0.002850	0.174138	00:00
44	-1.16%	333,339	-3,902	0.005951	0.212573	00:08
42	-1.42%	332,446	-4,795	0.008986	0.262435	00:00
7	-1.63%	331,753	-5,488	0.011771	0.335901	00:37
6	-1.72%	331,433	-5,808	0.013184	0.477737	00:17
43	-1.84%	331,043	-6,198	0.015014	0.143782	00:05
8	-1.93%	330,719	-6,522	0.016624	0.718363	00:47
30	-2.06%	330,292	-6,949	0.018872	0.203909	00:00
40	-2.13%	330,059	-7,182	0.020159	0.223816	00:00
38	-2.73%	328,049	-9,192	0.033021	0.180578	00:14
34	-3.21%	326,429	-10,812	0.045685	0.230674	00:11
4	-3.21%	326,401	-10,840	0.045922	0.327879	00:09
41	-3.32%	326,061	-11,180	0.048848	0.226434	00:00
9	-3.70%	324,765	-12,476	0.060829	0.432447	00:23
3	-3.87%	324,205	-13,036	0.066412	0.403012	00:28
10	-3.95%	323,934	-13,307	0.069202	0.649258	00:30
18	-5.53%	318,607	-18,634	0.135696	0.311406	00:00
19	-6.70%	314,653	-22,588	0.199391	0.166693	00:00
28	-7.16%	313,079	-24,162	0.228147	0.099300	00:00
23	-7.46%	312,076	-25,165	0.247481	0.149169	00:00
26	-7.53%	311,831	-25,410	0.252324	0.102784	00:00
24	-7.76%	311,087	-26,154	0.267316	0.114680	00:11
25	-8.43%	308,798	-28,443	0.316154	0.062402	00:00
27	-8.57%	308,338	-28,903	0.326462	0.115373	00:00

Componente	Ponderador	Costo
Poblacional	1.0	5.462541
Compacidad	0.5	12.657798
Total		18.120338

El cuadro anterior, permitió identificar que las desviaciones poblacionales de los distritos propuestos en el escenario, oscilan entre el +8.56% como máxima y el -8.57 como mínima.

3) Se confirmó que cumple con el principio del criterio 3 toda vez que aun cuando dos municipios contienen 40% o más de población indígena (), no pueden ser agrupados toda vez que sus límites no colindan entre sí, además de que no presentan la misma lengua predominante, motivo por el cual no se logra la integración de distritos indígenas.

4) En referencia al aspecto sobre la integridad municipal, la propuesta incumple con lo señalado en el criterio número 4 al identificarse que la integración de los polígonos distritales se construyó con 18 fracciones de municipios. Motivo por el cual se debe señalar lo siguiente:

CRITERIOS PARA LAS DISTRITACIONES LOCALES Y SUS REGLAS OPERATIVAS

...

Integridad municipal

Criterio 4

Los Distritos se construirán preferentemente con Municipios completos.

Regla operativa del criterio 4

...

f. En los casos en que se deban integrar Distritos Electorales a partir de fracciones municipales, se procurará involucrar el menor número de fracciones.

III. Reglas para la conformación de una propuesta de escenario de Distritación Electoral Local o Federal.

...

3. Se deberán observar los criterios y las reglas operativas para la distritación federal y local que fueron aprobados por el Consejo General.

...

5. Es posible construir escenarios moviendo secciones, grupos de secciones y municipios completos. Todo

movimiento deberá acompañarse de los argumentos que justifiquen la mejora a la distritación de la entidad.

IV. Criterios de Evaluación de una propuesta de escenario de Distritación Electoral Local o Federal.

1. En el caso en donde se haya generado una nueva tipología, primeramente se procederá a evaluar ésta bajo los siguientes criterios:

a) Se identificará en su caso el número de distritos integrados a partir de fracciones municipales. Se dice que un distrito está integrado por fracciones municipales, si contiene secciones de dos o más municipios y algún (algunos) municipio(s) no está(n) completo(s) dentro del distrito.

b) Se evaluará el escenario propuesto, de acuerdo al número de fracciones municipales en los distritos. Se preferirá el que contenga el menor número de fracciones.

5) En referencia al principio de compacidad establecido en el criterio 5, se identificó que el escenario propuesto cumple con la esencia del citado criterio.

6) Con respecto a tiempos de traslado al interior de los distritos tal como lo enuncia el criterio número 6, se observó que en el escenario se cumple con el criterio.

7) Para el criterio 7 que específicamente se refiere al principio de continuidad geográfica, el escenario cumple con lo señalado en el citado criterio.

Por todo lo anteriormente expuesto y debido al evidente incumplimiento del criterio de integridad municipal y su regla de operación aprobados por el Consejo General del INE para el proceso de Distritación, **la propuesta se considera inviable.**

D. La propuesta de escenario del Partido Encuentro Social presenta las siguientes características:

a) De acuerdo a los datos que soportan la propuesta, los polígonos distritales se integran de la siguiente manera:

Municipios			
Distrito	**Total**	**Completo(S)**	**Fraccionado(S)**
1	**4**	Atlacomulco, Jocotitlán, San Felipe del Progreso, Temascalcingo	
2	**6**	Amanalco, Donato Guerra, El Oro, San José del Rincón, Villa de Allende, Villa Victoria	
3	**5**	Isidro Fabela, Ixtlahuaca, Jilotzingo, Jiquipilco, Temoaya	
4	**12**	Almoloya del Rio, Atizapán, Calimaya, Chapultepec, Joquicingo, Mexicaltzingo, Rayón, San Antonio La Isla, Tenango del Valle, Texcalyacac, Tianguistenco, Xalatlaco	
5	**9**	Acambay de Ruiz Castañeda, Aculco, Chapa de Mota, Jilotepec, Morelos, Polotitlán, Soyaniquilpan de Juárez, Timilpan, Villa del Carbón	
6	**10**	Almoloya de Alquisiras, Coatepec Harinas, Ixtapan de la Sal, Malinalco, Ocuilan, Tenancingo, Tonatico, Villa Guerrero, Zacualpan, Zumpahuacan	
7	**3**	Capulhuac, Huixquilucan, Ocoyoacac	
8	**4**	Lerma, Otzolotepec, San Mateo Atenco, Xonacatlán	

Municipios			
Distrito	**Total**	**Completo(S)**	**Fraccionado(S)**
9	**13**	Amatepéc, Ixtapan del Oro, Luvianos, Otzoloapan, San Simon de Guerrero, Santo Tomas, Sultepec, Tejupilco, Temascaltepec, Texcaltitlán, Tlatlaya, Valle de Bravo, Zacazonapan	
10	**2**	Almoloya de Juárez, Zinacantepec	
11	**1**	Ixtapaluca	
12	**9**	Amecameca, Atlautla, Ayapango, Ecatzingo, Juchitepéc, Ozumba, Tepetlixpa, Tlalmanalco	Ixtapaluca
13	**4**	Chalco, Cocotitlán, Temamatla, Tenango del Aire	
14	**1**	Valle de Chalco Solidaridad	
15	**11**	Acolman, Axapusco, Chiautla, Nopaltepéc, Otumba, San Martin de Las Pirámides Norte, San Martin de Las Pirámides Sur, Temascalapa, Teotihuacán, Tepetlaoxtoc, Tezoyuca	
16	**2**	La Paz	Chicoloapan
17	**5**	Atenco, Chiconcuac, Papalotla, Texcoco	Chicoloapan
18	**1**	Chimalhuacán	
19	**1**	Chimalhuacán	
20	**1**	Nezahualcóyotl	
21	**1**	Nezahualcóyotl	
22	**1**	Nezahualcóyotl	
23	**1**	Ecatepec de Morelos	
24	**1**	Ecatepec de Morelos	
25	**1**	Ecatepec de Morelos	
26	**1**	Ecatepec de Morelos	

Municipios			
Distrito	**Total**	**Completo(S)**	**Fraccionado(S)**
27	**1**	Ecatepec de Morelos	
28	**2**	Tlalnepantla de Baz Oriente	Ecatepec de Morelos
29	**1**	Tecámac	
30	**1**	Tultitlan Sur	
31	**2**	Metepec	Toluca
32	**1**	Toluca	
33	**1**	Toluca	
34	**7**	Jaltenco Norte, Jaltenco Sur, Melchor Ocampo, Nextlalpan, Tonanitla, Tultitlan Norte	Tultepec
35	**5**	Coyotepec, Cuautitlán, Teoloyucan, Tepotzotlán	Tultepec
36	**2**	Coacalco de Berriozábal	Tultepec
37	**5**	Apaxco, Huehuetoca, Hueypoxtla, Tequixquiac, Zumpango	
38	**2**		Cuautitlán Izcalli, Tlalnepantla de Baz Poniente
39	**1**	Cuautitlán Izcalli	
40	**1**	Tlalnepantla de Baz Poniente	
41	**1**	Naucalpan de Juárez	
42	**2**		Atizapán de Zaragoza, Naucalpan de Juárez
43	**1**	Atizapán de Zaragoza	
44	**1**	Naucalpan de Juárez	
45	**1**	Nicolás Romero	

En la siguiente imagen se puede apreciar su conformación de manera gráfica:

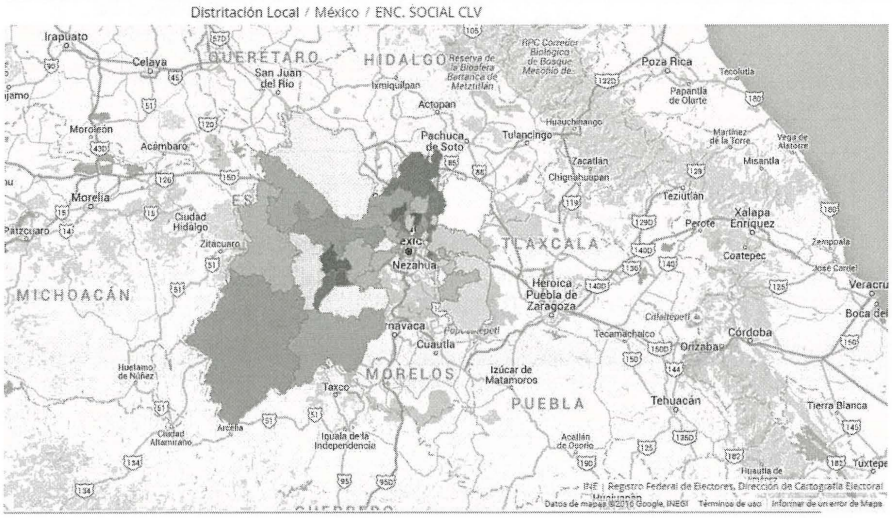

b) En términos del cumplimiento de los criterios de distritación aprobados por el Consejo General del INE se identificó lo siguiente:

1) Se comprobó que la construcción del escenario que se presentó, cumplió con el criterio número 1. Toda vez que se integró con polígonos de 45 demarcaciones distritales tal como lo marca el texto vigente de la Constitución Política del Estado de México.

2) Las delimitaciones territoriales propuestas, cumplieron con el criterio número 2. Es decir, la desviación poblacional de cada polígono distrital con respecto a la población media estatal, se ubicó dentro de los rangos establecidos del ±15% tal como lo muestra la siguiente imagen:

DISTRITACIÓN: 15 MEXICO

Información

Distritos

No	% D Media	Población	+/- Pob	Poblacional	Compacidad	Tiempo Prom
15	13.83%	383,871	46,630	0.849688	0.272672	00:18
17	11.91%	377,409	40,168	0.630504	0.490039	00:13
16	9.27%	368,503	31,262	0.381908	0.364018	00:14
45	8.56%	366,115	28,874	0.325790	0.277225	00:00
22	8.03%	364,305	27,064	0.286225	0.039809	00:00
21	7.85%	363,716	26,475	0.273902	0.025864	00:00
20	7.83%	363,648	26,407	0.272497	0.341257	00:00
29	7.67%	363,101	25,860	0.261324	0.331233	00:00
37	7.06%	361,043	23,802	0.221385	0.439640	00:19
14	6.05%	357,648	20,407	0.162734	0.178918	00:00
34	3.34%	348,517	11,276	0.049684	0.141345	00:11
31	2.58%	345,946	8,705	0.029610	0.242685	00:09
13	2.06%	344,184	6,943	0.018836	0.477349	00:08
32	1.96%	343,862	6,621	0.017129	0.272959	00:00
12	1.62%	342,698	5,457	0.011635	0.531387	00:19
33	1.54%	342,443	5,202	0.010573	0.375215	00:00
35	1.31%	341,671	4,430	0.007668	0.463510	00:13
8	0.80%	339,951	2,710	0.002869	0.434547	00:13
1	0.58%	339,193	1,952	0.001488	0.651705	00:24
7	0.49%	338,902	1,661	0.001078	0.555340	00:19
6	-0.52%	335,476	-1,765	0.001218	0.378501	00:36
40	-0.82%	334,482	-2,759	0.002975	0.269072	00:00
11	-0.94%	334,077	-3,164	0.003913	0.087266	00:00
38	-1.10%	333,541	-3,700	0.005351	0.405989	00:18
43	-1.51%	332,151	-5,090	0.010126	0.067228	00:00
41	-2.02%	330,422	-6,819	0.018173	0.264628	00:00
30	-2.06%	330,292	-6,949	0.018872	0.203909	00:00
5	-2.06%	330,287	-6,954	0.018900	0.291451	00:33
44	-2.24%	329,688	-7,553	0.022296	0.174700	00:00
42	-2.39%	329,193	-8,048	0.025314	0.341685	00:09
9	-2.79%	327,826	-9,415	0.034643	0.348433	00:48
36	-3.21%	326,429	-10,812	0.045685	0.230674	00:11
39	-3.32%	326,061	-11,180	0.048848	0.226434	00:00
3	-3.59%	325,140	-12,101	0.057228	0.627225	00:28
2	-4.36%	322,544	-14,697	0.084414	0.555385	00:41
19	-5.53%	318,607	-18,634	0.135696	0.311406	00:00
4	-5.55%	318,532	-18,709	0.136790	0.268445	00:13
18	-6.70%	314,653	-22,588	0.199391	0.166693	00:00
10	-6.74%	314,526	-22,715	0.201640	0.440531	00:13
23	-7.33%	312,530	-24,711	0.238633	0.173045	00:00
27	-7.53%	311,831	-25,410	0.252324	0.102784	00:00
24	-7.62%	311,530	-25,711	0.258337	0.095956	00:00
28	-7.76%	311,087	-26,154	0.267316	0.114680	00:11
25	-7.82%	310,878	-26,363	0.271605	0.120004	00:00
26	-8.86%	307,353	-29,888	0.349092	0.063136	00:00

Componente	Ponderador	Costo
Poblacional	1.0	6.525307
Compacidad	0.5	13.235976
Total		19.761283

El cuadro anterior, permitió identificar que las desviaciones poblacionales de los distritos propuestos en el escenario, oscilan entre el +13.83% como máxima y el -8.86 como mínima.

3) Se confirmó que cumple con el criterio 3 toda vez que aun cuando dos municipios contienen 40% o más de población indígena, no pueden ser agrupados toda vez que sus límites no colindan entre sí, además de

que no presentan la misma lengua predominante, motivo por el cual no se logra la integración de distritos indígenas.

4) En referencia a la integridad municipal, la propuesta cumple con lo señalado en el criterio número 4 al identificarse que la integración de los polígonos distritales se construyó con fracciones de 12 municipios.

5) En referencia al principio de compacidad establecido en el criterio 5, se identificó que el escenario propuesto cumple con el citado criterio.

6) Con respecto a tiempos de traslado al interior de los distritos tal como lo enuncia el criterio número 6, se observó que en el escenario se cumple con el criterio.

7) Para el criterio 7 que específicamente se refiere al principio de continuidad geográfica se determinó que cumple con lo señalado en el citado criterio.

Por lo anteriormente expuesto y debido a que el escenario cumple con todos los criterios aprobados por el Consejo general del INE y además mejora la función de costo global y en particular la desviación poblacional, **la propuesta se considera viable, sin embargo la propuesta del Partido Revolucionario Institucional, presenta una mejor función de costo.**

A. De acuerdo al documento presentado, la propuesta de escenario construida por la representación del Partido Nueva Alianza acreditado ante la CNV presenta las siguientes características:

a) Se establece que la función de costo alcanzada, no mejora la emitida por el Primer Escenario de Distritación. Sin considerar lo que se establece en los: Criterios de Evaluación de una propuesta de escenario de distritación.

2. Una vez evaluada la tipología, el escenario que se considerará será el que presente el menor valor en la función de costo y que cumpla con los criterios y las reglas operativas aprobados por el Consejo General...

b) De acuerdo a los datos que soportan la propuesta, los polígonos distritales se integran de la siguiente manera:

Municipios			
Distrito	**Total**	**Completo(S)**	**Fraccionado(S)**
1	**13**	Amatepéc, Ixtapan del Oro, Luvianos, Otzoloapan, San Simon de Guerrero, Santo Tomas, Sultepec, Tejupilco, Temascaltepec, Texcaltitlán, Tlatlaya, Valle de Bravo, Zacazonapan	
2	**4**	Lerma, Otzolotepec, San Mateo Atenco, Xonacatlán	
3	**5**	Isidro Fabela, Ixtlahuaca, Jilotzingo, Jiquipilco, Temoaya	
4	**3**	Capulhuac, Huixquilucan, Ocoyoacac	
5	**2**	Almoloya de Juárez, Zinacantepec	
6	**12**	Almoloya del Rio, Atizapán, Calimaya, Chapultepec, Joquicingo, Mexicaltzingo, Rayón, San Antonio La Isla, Tenango Del Valle, Texcalyacac, Tianguistenco, Xalatlaco	

Municipios			
Distrito	**Total**	**Completo(S)**	**Fraccionado(S)**
7	**4**	Atlacomulco, Jocotitlán, San Felipe del Progreso, Temascalcingo	
8	**6**	Amanalco, Donato Guerra, El Oro, San José del Rincón, Villa De Allende, Villa Victoria	
9	**10**	Almoloya de Alquisiras, Coatepec Harinas, Ixtapan de la Sal, Malinalco, Ocuilan, Tenancingo, Tonatico, Villa Guerrero, Zacualpan, Zumpahuacan	
10	**9**	Acambay de Ruiz Castañeda, Aculco, Chapa de Mota, Jilotepec, Morelos, Polotitlán, Soyaniquilpan De Juárez, Timilpan, Villa Del Carbón	
11	**1**	Ixtapaluca	
12	**12**	Amecameca, Atlautla, Ayapango, Cocotitlán, Ecatzingo, Juchitepéc, Ozumba, Temamatla, Tenango del Aire, Tepetlixpa, Tlalmanalco	Ixtapaluca
13	**1**	Chalco	
14	**1**	Valle de Chalco Solidaridad	
15	**5**	Atenco, Chiconcuac, Papalotla, Texcoco	Chicoloapan
16	**2**	La Paz	Chicoloapan
17	**11**	Acolman, Axapusco, Chiautla, Nopaltepéc, Otumba, San Martin de las Pirámides Norte, San Martin de las Pirámides Sur, Temascalapa, Teotihuacán, Tepetlaoxtoc, Tezoyuca	
18	**1**	Chimalhuacán	

Municipios			
Distrito	**Total**	**Completo(S)**	**Fraccionado(S)**
19	**1**	Chimalhuacán	
20	**1**	Nezahualcóyotl	
21	**1**	Nezahualcóyotl	
22	**1**	Nezahualcóyotl	
23	**1**	Ecatepec de Morelos	
24	**1**	Ecatepec de Morelos	
25	**1**	Ecatepec de Morelos	
26	**2**	Tlalnepantla de Baz Oriente	Ecatepec de Morelos
27	**1**	Ecatepec de Morelos	
28	**1**	Ecatepec de Morelos	
29	**1**	Tecámac	
30	**1**	Tultitlan Sur	
31	**2**	Metepec	Toluca
32	**1**	Toluca	
33	**1**	Toluca	
34	**7**	Jaltenco Norte, Jaltenco Sur, Melchor Ocampo, Nextlalpan, Tonanitla, Tultitlan Norte	Tultepec
35	**2**	Coacalco de Berriozábal	Tultepec
36	**5**	Apaxco, Huehuetoca, Hueypoxtla, Tequixquiac, Zumpango	
37	**5**	Coyotepec, Cuautitlán, Teoloyucan, Tepotzotlán	Tultepec
38	**1**	Cuautitlán Izcalli	
39	**2**		Cuautitlán Izcalli, Tlalnepantla de Baz Poniente
40	**1**	Tlalnepantla de Baz Poniente	
41	**1**	Naucalpan de Juárez	

Municipios			
Distrito	**Total**	**Completo(S)**	**Fraccionado(S)**
42	**2**		Atizapán de Zaragoza, Naucalpan de Juárez
43	**1**	Atizapán de Zaragoza	
44	**1**	Naucalpan de Juárez	
45	**1**	Nicolás Romero	

c) En términos del cumplimiento de los criterios de distritación aprobados por el Consejo General del INE se identificó lo siguiente:

1) Se comprobó que la construcción del escenario que se presentó, cumplió con el criterio número 1. Toda vez que se integró con polígonos de 45 demarcaciones distritales tal como lo marca el texto vigente de la Constitución Política del Estado de México.

2) Las delimitaciones territoriales propuestas, cumplieron con el criterio número 2. Es decir, la desviación poblacional de cada polígono distrital con respecto a la población media estatal, se ubicó dentro de los rangos establecidos del ±15% tal como lo muestra la siguiente imagen:

DISTRITACIÓN: 15 MEXICO

Información

Distritos

No	% D Media	Población	+/- Pob	Poblacional	Compacidad	Tiempo Prom
17	13.83%	383,871	46,630	0.849688	0.272672	00:18
15	11.91%	377,409	40,168	0.630504	0.490039	00:13
16	9.27%	368,503	31,262	0.381908	0.364018	00:14
45	8.56%	366,115	28,874	0.325790	0.277225	00:00
20	8.03%	364,305	27,064	0.286225	0.039809	00:00
21	7.85%	363,716	26,475	0.273902	0.025864	00:00
22	7.83%	363,648	26,407	0.272497	0.341257	00:00
29	7.67%	363,101	25,860	0.261324	0.331233	00:00
36	7.06%	361,043	23,802	0.221385	0.439640	00:19
11	6.48%	359,090	21,849	0.186545	0.101348	00:00
14	6.05%	357,648	20,407	0.162734	0.178918	00:00
12	4.24%	351,542	14,301	0.079918	0.470363	00:19
34	3.34%	348,517	11,276	0.049684	0.141345	00:11
31	2.58%	345,946	8,705	0.029610	0.242685	00:09
32	1.96%	343,862	6,621	0.017129	0.272959	00:00
33	1.54%	342,443	5,202	0.010573	0.375215	00:00
37	1.31%	341,671	4,430	0.007668	0.463510	00:13
2	0.80%	339,951	2,710	0.002869	0.434547	00:13
7	0.58%	339,193	1,952	0.001488	0.651705	00:24
4	0.49%	338,902	1,661	0.001078	0.555340	00:19
9	-0.52%	335,476	-1,765	0.001218	0.378501	00:36
40	-0.82%	334,482	-2,759	0.002975	0.269072	00:00
39	-1.10%	333,541	-3,700	0.005351	0.405989	00:18
42	-1.55%	331,997	-5,244	0.010748	0.338593	00:09
44	-1.66%	331,639	-5,602	0.012265	0.180309	00:00
30	-2.06%	330,292	-6,949	0.018872	0.203909	00:00
10	-2.06%	330,287	-6,954	0.018900	0.291451	00:33
41	-2.31%	329,463	-7,778	0.023644	0.225394	00:00
43	-2.63%	328,355	-8,886	0.030859	0.078581	00:00
1	-2.79%	327,826	-9,415	0.034643	0.348433	00:48
35	-3.21%	326,429	-10,812	0.045685	0.230674	00:11
38	-3.32%	326,061	-11,180	0.048848	0.226434	00:00
3	-3.59%	325,140	-12,101	0.057228	0.627225	00:28
8	-4.36%	322,544	-14,697	0.084414	0.555385	00:41
18	-5.53%	318,607	-18,634	0.135696	0.311406	00:00
6	-5.55%	318,532	-18,709	0.136790	0.268445	00:13
19	-6.70%	314,653	-22,588	0.199391	0.166693	00:00
5	-6.74%	314,526	-22,715	0.201640	0.440531	00:13
28	-7.51%	311,901	-25,340	0.250935	0.106613	00:00
25	-7.53%	311,831	-25,410	0.252324	0.102784	00:00
27	-7.71%	311,247	-25,994	0.264055	0.074798	00:00
26	-7.76%	311,087	-26,154	0.267316	0.114680	00:11
24	-7.84%	310,805	-26,436	0.273111	0.154265	00:00
13	-7.98%	310,327	-26,914	0.283077	0.526329	00:00
23	-8.57%	308,338	-28,903	0.326462	0.115373	00:00

Componente	Ponderador	Costo
Poblacional	1.0	7.038968
Compacidad	0.5	13.211556
Total		20.250525

El cuadro anterior, permitió identificar que las desviaciones poblacionales de los distritos propuestos en el escenario, oscilan entre el +13.83% como máxima y el -8.57% como mínima.

3) Se confirmó que cumple con el criterio 3 toda vez que aun cuando dos municipios contienen 40% o más de población indígena, no pueden ser agrupados toda vez que sus límites no colindan entre sí, además de que no presentan la misma lengua predominante, motivo por el cual no se logra la integración de distritos indígenas.

4) Con referencia a la integridad municipal, la propuesta cumple con lo que se señala en el criterio número 4 al observarse que la configuración de demarcaciones distritales se construyó con 12 fracciones municipales.

5) Para constatar el cumplimiento del principio de compacidad establecido en el criterio ***5, se identificó que el índice resultante se ubicó por arriba del obtenido en el Primer Escenario de distritación emitido por la DERFE.***

6) ***En referencia a tiempo***s de traslado al interior de los distritos tal como lo enuncia el criterio número 6, se observó que en el escenario se cumple con el criterio.

7) Para el criterio 7 que específicamente se refiere al principio de continuidad geográfica se determinó que cumple con lo señalado en el citado criterio.

Por lo anteriormente mencionado y debido a que adicionalmente el escenario propuesto **no mejora el valor de la función de costo total con respecto al Primer Escenario de distritación, la propuesta se considera inviable.**

V. Evaluación y procedencia técnica.

Con base en el análisis anterior, se concluye que la propuesta integrada por la representación del Partido Revolucionario Institucional acreditada ante la Comisión Local de Vigilancia del Estado de México presenta un escenario que mejora la función de costo global en comparación con el primer escenario, y cumple en general con los criterios aprobados por el Consejo General del INE, no obstante dicho escenario presenta un distrito con dos fracciones del municipio de Chimalhuacán, por lo anterior el comité ***recomienda a la Dirección Ejecutiva del Registro Federal de Electores que se modifique el distrito con dos fracciones del municipio de Chimalhuacán y se adopte la propuesta del Partido Revolucionario Institucional como Segundo Escenario.***

Miembros del Comité Técnico para el Seguimiento y Evaluación de los Trabajos de Distritación

Dr. Miguel Ángel Gutiérrez Andrade
Integrante del Comité Técnico

Act. Juan Manuel Herrero Álvarez
Integrante del Comité Técnico

C. Rodrigo Morales Manzanares
Integrante del Comité Técnico

Dr. Manuel Ordorica Mellado
Integrante del Comité Técnico

Dra. Celia Palacios Mora
Integrante del Comité Técnico

ANEXOS

ANEXO 1

Transformando a México
Estado de México

Toluca México, 13 de junio de 2016.

BIOL. ABEL RUBÉN PÉREZ PÉREZ
PRESIDENTE DE LA COMISIÓN LOCAL DE VIGILANCIA
DEL R.F.E. EN EL ESTADO DE MÉXICO

Con fundamento en los Artículos 157 numeral 1, incisos a) y b), y 158 numerales 1, inciso f) y 2, de la Ley General de Instituciones y Procedimientos Electorales; en términos de lo establecido en el Plan de Trabajo del Proyecto de Distritación Local y Federal 2016-2017, aprobado mediante acuerdo **INE/JGE-104/2016**; me permito hacer entrega en tiempo y forma, de las observaciones realizadas al Primer Escenario de Distritación Local, con la argumentación respectiva a los ajustes planteados, en ejercicio del derecho que nos otorga la Ley.

Por lo anteriormente expuesto, atentamente pido:

Primero.- Tenerme por presentado con este escrito, en mi carácter de Representante Propietario del Partido Revolucionario Institucional ante la Comisión Local de Vigilancia del Registro Federal de Electores, realizando las observaciones pertinentes al Primer Escenario de Distritación Local generado por el Instituto Nacional Electoral, descritos de la siguiente forma:

1. **"Archivo electrónico en formato .JSON y PDF"**
2. **"Carpeta impresa con el Escenario propuesto y argumentos de justificación"**

Segundo.- Se revisen las observaciones presentadas por mi Partido y se me notifique el resultado.

Sin otro particular, reciba un cordial saludo.

RECIBI 2

ATENTAMENTE
"DEMOCRACIA Y JUSTICIA SOCIAL"

INSTITUTO NACIONAL ELECTORAL
13 JUN 2016
11:05 pm
RECIBIDO
VOCALÍA DEL REGISTRO FEDERAL DE ELECTORES
CARTOGRAFÍA

HÉCTOR ERNESTO REYES CALDERÓN
REPRESENTANTE PROPIETARIO ANTE LA COMISIÓN LOCAL
DE VIGILANCIA DEL R.F.E. EN EL ESTADO DE MÉXICO

c.c.p. **Lic. Víctor Manuel Tinoco Vázquez**.- Secretario de Acción Electoral del C.D.E. del P.R.I.
Lic. Alejandro Muñoz García.- Representante Propietario del P.R.I. ante la C.N.V. del R.F.E.

SECRETARÍA DE ACCIÓN ELECTORAL
PARTIDO REVOLUCIONARIO INSTITUCIONAL
Vialidad Alfredo del Mazo s/n esq. Dr. Nicolás San Juan
Col. Exhacienda la Magdalena
C.P. 50010 Toluca, Estado de México
(722) 236-09-00
www.priedomex.org.mx

Partido Revolucionario Institucional



Observaciones al Primer Escenario

LOCAL

Estado de México

PARTIDO REVOLUCIONARIO INSTITUCIONAL

El Partido Revolucionario Institucional, apegado a la normativa aprobada para elaborar la Geografía Electoral Local del Estado de México 2016, presenta a continuación las observaciones al primer escenario generado por el INE con una función de costo de 20.229400.

Es necesario comentar que para mejorar el valor de la Función de Costo presentada por el INE, fue necesario modificar la tipología original de 15 particiones; la modificación preservó el criterio de integridad municipal, así mismo se cuidó de no alterar las unidades geográficas establecidas en la tipología.

El resultado permitió mejorar el equilibrio poblacional bajándolo de 7.042649 a 5.330085 (1.712564 puntos), asimismo optimizó el valor de la compacidad, ajustándolo a la baja; 13.186752 a 12.94218 (0.244572 puntos), obteniendo como resultado una Función de Costo de 18.272265 puntos; una diferencia de 1.957135 puntos con respecto al escenario a vencer.

El procedimiento consistió en modificar la tipología No. 6 correspondiente a Chimalhuacán, integrándola a la No. 5 de Chicoloapan; se cambió la tipología del municipio de Chicoloapan, pasándola de 70 secciones individuales a una unidad geográfica municipal para que en la generación de escenarios de distritación, se integrara en un distrito electoral y no en dos como sucede en el escenario del INE.

PARTIDO REVOLUCIONARIO INSTITUCIONAL

Como producto de la modificación de la tipología, el resultado cambió la integración de los distritos electorales que en teoría no tienen relación con el movimiento efectuado; el distrito No. 15, se constituyó con los municipios de Acolman, Axapusco, Chiautla, Nopaltepec, Otumba, Papalotla, San Martín de las Pirámides, Temascalapa, Teotihuacán y Tepetlaoxtoc, mejorando la Función de Costo de las dos variables que de manera automatizada el sistema evalúa; la desviación poblacional pasa de 13.83% a 5.60%, es decir disminuye 8.23%, la compacidad de 0.272672 a 0.268809. En el distrito No. 16, que se integra con los municipios de Atenco, Chiconcuac, Texcoco y Tezoyuca, la desviación poblacional mejora, de 11.91% a 3.07% asimismo la compacidad disminuye de 0.490039 a 0.424152.

Al integrar al municipio de Chicoloapan como una sola unidad geográfica, Chimalhuacán se fracciona en tres distritos, aparentemente se afecta la integridad municipal, sin embargo, prevalece la identidad territorial y socioeconómica entre los municipios, así mismo se mejora la desviación poblacional, en el distrito No. 19 (Chimalhuacán parte), pasa de 6.70% a 4.63%, al igual que el distrito 18 (Chimalhuacán parte y La Paz), de 9.27% a 3.73%. Los distritos 41 (Atizapán de Zaragoza) y 44 (Naucalpan), se preservan, sin embargo disminuyen el valor de la variable poblacional 0.000915 puntos.

Como resultado de la modificación a la tipología, solamente se afectan 7 distritos con respecto a la propuesta original.

CUADRO COMPARATIVO DE RESULTADOS INE vs PRI

DISTRITOS		% D Media		Población		+/- Población		Poblacional		Compacidad		Tiempo Prom	
INE	PRI	INE	PRI	INE	PRI	INE	PRI	INE	PRI	INE	PRI	INE	PRI
10	1	-2.06%	-2.06%	330,287	330,287	-6,954	-6,954	0.018900	0.018900	0.291451	0.291451	00:33	00:33
9	2	-0.52%	-0.52%	335,476	335,476	-1,765	-1,765	0.001218	0.001218	0.378501	0.378501	00:36	00:36
5	3	-6.74%	-6.74%	314,526	314,526	-22,715	-22,715	0.201640	0.201640	0.440531	0.440531	00:13	00:13
6	4	-5.55%	-5.55%	318,532	318,532	-18,709	-18,709	0.136790	0.136790	0.268445	0.268445	00:13	00:13
8	5	-4.36%	-4.36%	322,544	322,544	-14,697	-14,697	0.084414	0.084414	0.555385	0.555385	00:41	00:41
1	6	-2.79%	-2.79%	327,826	327,826	-9,415	-9,415	0.034643	0.034643	0.348433	0.348433	00:48	00:48
7	7	0.58%	0.58%	339,193	339,193	1,952	1,952	0.001488	0.001488	0.651705	0.651705	00:24	00:24
4	8	0.49%	0.49%	338,902	338,902	1,661	1,661	0.001078	0.001078	0.555340	0.555340	00:19	00:19
3	9	-3.59%	-3.59%	325,140	325,140	-12,101	-12,101	0.057228	0.057228	0.627225	0.627225	00:28	00:28
2	10	0.80%	0.80%	339,951	339,951	2,710	2,710	0.002869	0.002869	0.434547	0.434547	00:13	00:13
12	11	4.24%	4.24%	351,542	351,542	14,301	14,301	0.079918	0.079918	0.470363	0.470363	00:19	00:19
11	12	6.48%	6.48%	359,090	359,090	21,849	21,849	0.186545	0.186545	0.101348	0.101348	00:00	00:00
13	13	-7.98%	-7.98%	310,327	310,327	-26,914	-26,914	0.283077	0.283077	0.526329	0.526329	00:00	00:00
14	14	6.05%	6.05%	357,648	357,648	20,407	20,407	0.162734	0.162734	0.178918	0.178918	00:00	00:00
17	**15**	**13.83%**	**5.60%**	**383,871**	**356,120**	**46,630**	**18,879**	**0.849688**	**0.139276**	**0.272672**	**0.268809**	**00:18**	**00:18**
15	**16**	**11.91%**	**3.07%**	**377,409**	**347,589**	**40,168**	**10,348**	**0.630504**	**0.041842**	**0.490039**	**0.424152**	**00:13**	**00:08**
18	**17**	**-5.53%**	**5.76%**	**318,607**	**356,651**	**-18,634**	**19,410**	**0.135696**	**0.147221**	**0.311406**	**0.410631**	**00:00**	**00:07**
16	**18**	**9.27%**	**3.73%**	**368,503**	**349,819**	**31,262**	**12,578**	**0.381908**	**0.061821**	**0.364018**	**0.182177**	**00:14**	**00:14**
19	**19**	**-6.70%**	**4.63%**	**314,653**	**352,864**	**-22,588**	**15,623**	**0.199391**	**0.095377**	**0.166693**	**0.060555**	**00:00**	**00:00**
21	20	7.85%	7.85%	363,716	363,716	26,475	26,475	0.273902	0.273902	0.025864	0.025864	00:00	00:00

DISTRITOS		% D Media		Población		+/- Población		Poblacional		Compacidad		Tiempo Prom	
INE	PRI	INE	PRI	INE	PRI	INE	PRI	INE	PRI	INE	PRI	INE	PRI
20	21	8.03%	8.03%	364,305	364,305	27,064	27,064	0.286225	0.286225	0.039809	0.039809	00:00	00:00
22	22	7.83%	7.83%	363,648	363,648	26,407	26,407	0.272497	0.272497	0.341257	0.341257	00:00	00:00
28	23	-7.16%	-7.16%	313,079	313,079	-24,162	-24,162	0.228147	0.228147	0.099300	0.099300	00:00	00:00
26	24	-7.76%	-7.76%	311,087	311,087	-26,154	-26,154	0.267316	0.267316	0.114680	0.114680	00:11	00:11
27	25	-8.43%	-8.43%	308,798	308,798	-28,443	-28,443	0.316154	0.316154	0.062402	0.062402	00:00	00:00
25	26	-7.53%	-7.53%	311,831	311,831	-25,410	-25,410	0.252324	0.252324	0.102784	0.102784	00:00	00:00
24	27	-7.46%	-7.46%	312,076	312,076	-25,165	-25,165	0.247481	0.247481	0.149169	0.149169	00:00	00:00
23	28	-8.57%	-8.57%	308,338	308,338	-28,903	-28,903	0.326462	0.326462	0.115373	0.115373	00:00	00:00
29	29	7.67%	7.67%	363,101	363,101	25,860	25,860	0.261324	0.261324	0.331233	0.331233	00:00	00:00
30	30	-2.06%	-2.06%	330,292	330,292	-6,949	-6,949	0.018872	0.018872	0.203909	0.203909	00:00	00:00
31	31	2.58%	2.58%	345,946	345,946	8,705	8,705	0.029610	0.029610	0.242685	0.242685	00:09	00:09
32	32	1.96%	1.96%	343,862	343,862	6,621	6,621	0.017129	0.017129	0.272959	0.272959	00:00	00:00
33	33	1.54%	1.54%	342,443	342,443	5,202	5,202	0.010573	0.010573	0.375215	0.375215	00:00	00:00
36	34	7.06%	7.06%	361,043	361,043	23,802	23,802	0.221385	0.221385	0.439640	0.439640	00:19	00:19
35	35	-3.21%	-3.21%	326,429	326,429	-10,812	-10,812	0.045685	0.045685	0.230674	0.230674	00:11	00:11
37	36	1.31%	1.31%	341,671	341,671	4,430	4,430	0.007668	0.007668	0.463510	0.463510	00:13	00:13
34	37	3.34%	3.34%	348,517	348,517	11,276	11,276	0.049684	0.049684	0.141345	0.141345	00:11	00:11
38	38	-3.32%	-3.32%	326,061	326,061	-11,180	-11,180	0.048848	0.048848	0.226434	0.226434	00:00	00:00
39	39	-1.10%	-1.10%	333,541	333,541	-3,700	-3,700	0.005351	0.005351	0.405989	0.405989	00:18	00:18
40	40	-0.82%	-0.82%	334,482	334,482	-2,759	-2,759	0.002975	0.002975	0.269072	0.269072	00:00	00:00
42	**41**	**-1.55%**	**-1.73%**	**331,997**	**331,390**	**-5,244**	**-5,851**	**0.010748**	**0.013380**	**0.338593**	**0.344623**	**00:09**	**00:09**

DISTRITOS		% D Media		Población		+/- Población		Poblacional		Compacidad		Tiempo Prom	
INE	PRI	INE	PRI	INE	PRI	INE	PRI	INE	PRI	INE	PRI	INE	PRI
43	42	-2.63%	-2.63%	328,355	328,355	-8,886	-8,886	0.030859	0.030859	0.078581	0.078581	00:00	00:00
44	43	-1.66%	-1.66%	331,639	331,639	-5,602	-5,602	0.012265	0.012265	0.180309	0.180309	00:00	00:00
41	**44**	**-2.31%**	**-2.13%**	**329,463**	**330,070**	**-7,778**	**-7,171**	**0.023644**	**0.020097**	**0.225394**	**0.233298**	**00:00**	**00:00**
45	45	8.56%	8.56%	366,115	366,115	28,874	28,874	0.325790	0.325790	0.277225	0.277225	00:00	00:00

		INE	PRI
Componente	**Ponderación**	**Valor**	**Valor**
Poblacional	**1**	**7.042649**	**5.330085**
Compacidad	**0.5**	**13.186752**	**12.94218**
Total		**20.2294**	**18.272265**

Instituto Nacional Electoral

SISTEMA DE DISTRITACIÓN

RESULTADOS DE LA DISTRITACIÓN LOCAL PARA LA ENTIDAD DE MEXICO

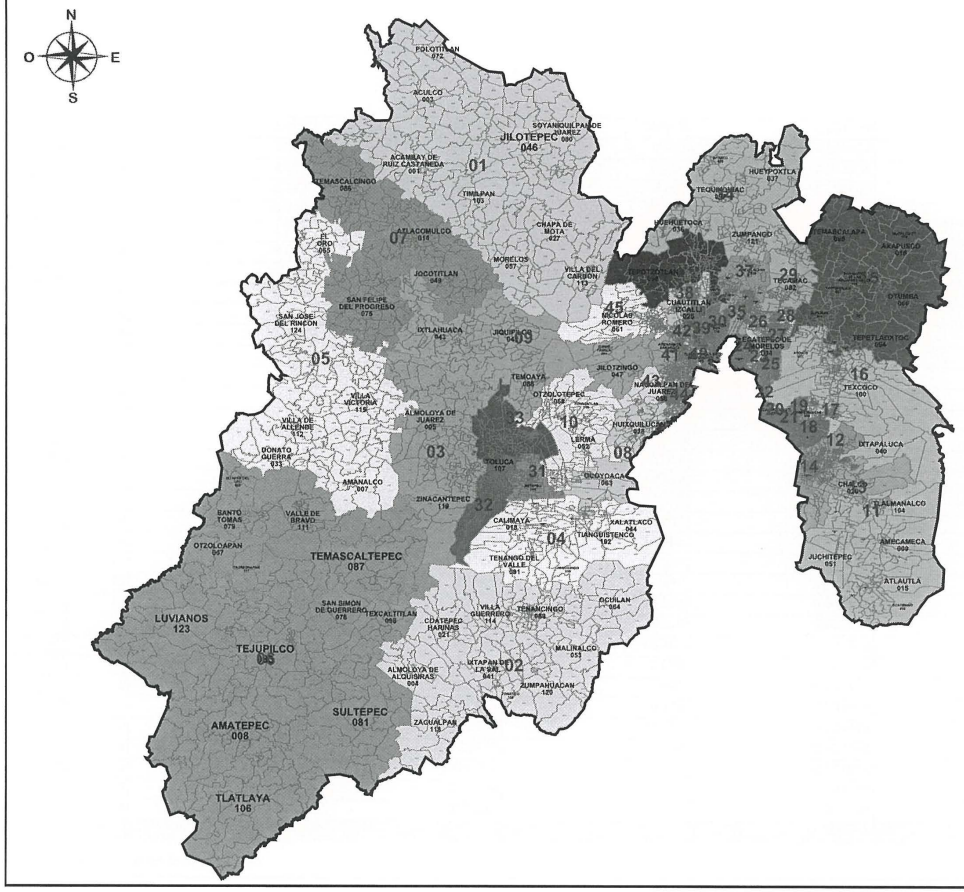

MEXICO

INFORMACIÓN BÁSICA

Distritos:	45
Municipios:	129
Secciones:	6,459
Población:	15,175,862

SIMBOLOGÍA

LÍMITES

Estatal.....

Delegación/Municipio.....

Seccional.....

CABECERAS

Capital del estado.....

Municipio.....

CLAVES GEOELECTORALES

Distrital Federal.....	01
Municipal.....	001
Seccional.....	0001

Ubicación de la entidad en el país

Escala: 1: 1,610,530.45

33.91 Km

Título:

Partido Revolucionario Institucional
FC=18.272265

Fecha de impresión:

~~13/06/2016 18:41:40~~

Información detallada por distritos.

	No.	% D Media	Población	+/- Población	Poblacional	Compacidad	Tiempo Prom
	1	-2.06%	330,287	-6,954	0.018900	0.291451	00:33
	2	-0.52%	335,476	-1,765	0.001218	0.378501	00:36
	3	-6.74%	314,526	-22,715	0.201640	0.440531	00:13
	4	-5.55%	318,532	-18,709	0.136790	0.268445	00:13
	5	-4.36%	322,544	-14,697	0.084414	0.555385	00:41
	6	-2.79%	327,826	-9,415	0.034643	0.348433	00:48
	7	0.58%	339,193	1,952	0.001488	0.651705	00:24
	8	0.49%	338,902	1,661	0.001078	0.555340	00:19
	9	-3.59%	325,140	-12,101	0.057228	0.627225	00:28
	10	0.80%	339,951	2,710	0.002869	0.434547	00:13
	11	4.24%	351,542	14,301	0.079918	0.470363	00:19
	12	6.48%	359,090	21,849	0.186545	0.101348	00:00
	13	-7.98%	310,327	-26,914	0.283077	0.526329	00:00
	14	6.05%	357,648	20,407	0.162734	0.178918	00:00
	15	5.60%	356,120	18,879	0.139276	0.268809	00:18
	16	3.07%	347,589	10,348	0.041842	0.424152	00:08
	17	5.76%	356,651	19,410	0.147221	0.410631	00:07
	18	3.73%	349,819	12,578	0.061821	0.182177	00:14
	19	4.63%	352,864	15,623	0.095377	0.060555	00:00
	20	7.85%	363,716	26,475	0.273902	0.025864	00:00
	21	8.03%	364,305	27,064	0.286225	0.039809	00:00
	22	7.83%	363,648	26,407	0.272497	0.341257	00:00
	23	-7.16%	313,079	-24,162	0.228147	0.099300	00:00
	24	-7.76%	311,087	-26,154	0.267316	0.114680	00:11
	25	-8.43%	308,798	-28,443	0.316154	0.062402	00:00
	26	-7.53%	311,831	-25,410	0.252324	0.102784	00:00
	27	-7.46%	312,076	-25,165	0.247481	0.149169	00:00
	28	-8.57%	308,338	-28,903	0.326462	0.115373	00:00
	29	7.67%	363,101	25,860	0.261324	0.331233	00:00
	30	-2.06%	330,292	-6,949	0.018872	0.203909	00:00
	31	2.58%	345,946	8,705	0.029610	0.242685	00:09
	32	1.96%	343,862	6,621	0.017129	0.272959	00:00
	33	1.54%	342,443	5,202	0.010573	0.375215	00:00
	34	7.06%	361,043	23,802	0.221385	0.439640	00:19

	35	-3.21%	326,429	-10,812	0.045685	0.230674	00:11
	36	1.31%	341,671	4,430	0.007668	0.463510	00:13
	37	3.34%	348,517	11,276	0.049684	0.141345	00:11
	38	-3.32%	326,061	-11,180	0.048848	0.226434	00:00
	39	-1.10%	333,541	-3,700	0.005351	0.405989	00:18
	40	-0.82%	334,482	-2,759	0.002975	0.269072	00:00
	41	-1.73%	331,390	-5,851	0.013380	0.344623	00:09
	42	-2.63%	328,355	-8,886	0.030859	0.078581	00:00
	43	-1.66%	331,639	-5,602	0.012265	0.180309	00:00
	44	-2.13%	330,070	-7,171	0.020097	0.233298	00:00
	45	8.56%	366,115	28,874	0.325790	0.277225	00:00

Componentes:

Componente	Ponderación	Valor
Poblacional	1.0	5.330085
Compacidad	0.5	12.942180
Total		18.272265

Instituto Nacional Electoral

SISTEMA DE DISTRITACIÓN

RESULTADOS DE LA DISTRITACIÓN LOCAL PARA LA ENTIDAD DE MEXICO

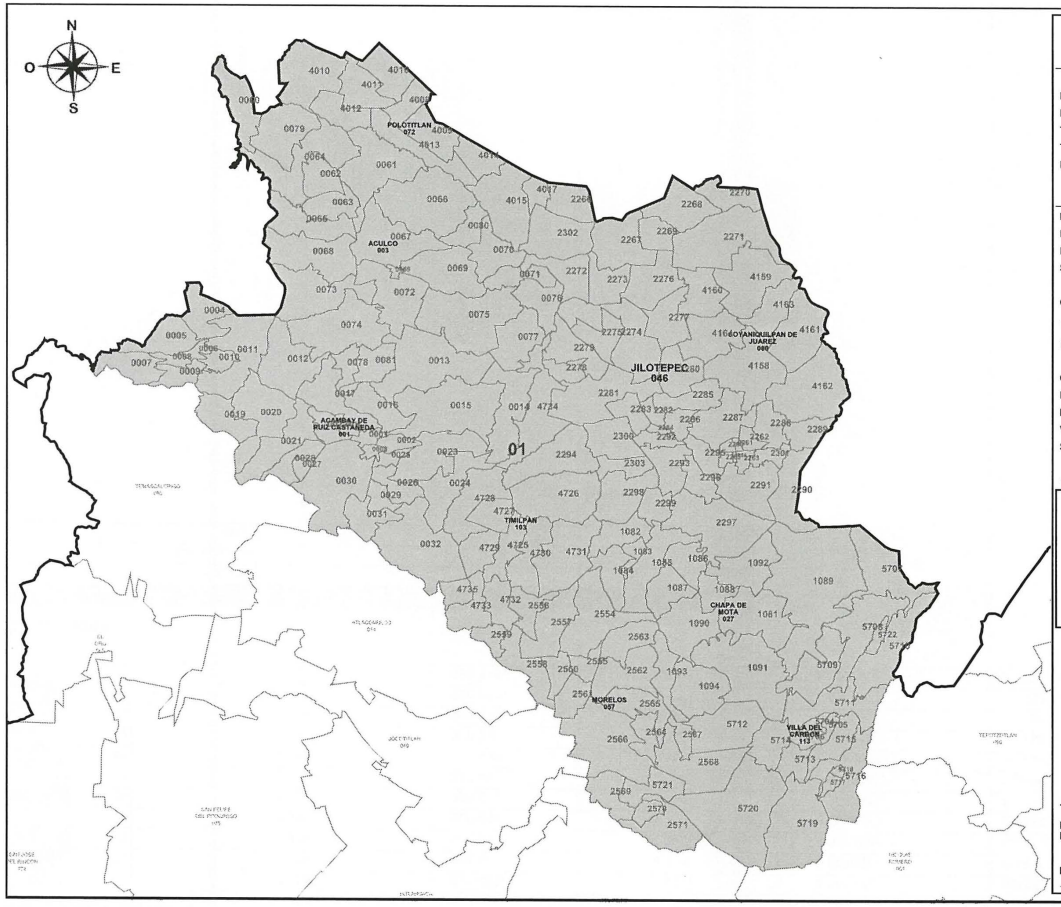

PLANO DISTRITAL SECCIONAL IDENTIFICACIÓN ELECTORAL

Entidad: MEXICO
Distrito Electoral Federal: 1
Total de secciones: 178
Total de municipios: 9
Población: 330,287

SIMBOLOGÍA

LÍMITES
Estatal.....
Delegación/Municipio.....
Seccional.....

CABECERAS
Capital del estado.....
Municipio.....

CLAVES GEOELECTORALES
Distrital Federal..... 01
Municipal..... 001
Vecinal..... 001
Seccional..... 0001

Ubicación del distrito en la entidad

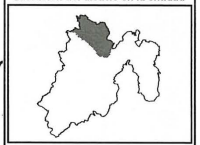

Escala: 1: 589,089.62

12.40 Km

Título:
Partido Revolucionario Institucional
FC=18,272265

Fecha de impresión:
13/06/2016 18:41:49

Detalles del Distrito.

Distrito:	01.
Municipios:	1. ACAMBAY DE RUIZ CASTAÑEDA, 103. TIMILPAN, 113. VILLA DEL CARBON, 27. CHAPA DE MOTA, 3. ACULCO, 46. JILOTEPEC, 57. MORELOS, 72. POLOTITLAN, 80. SOYANIQUILPAN DE JUAREZ.
Secciones:	1, 2, 3, 4, 5, 6, 7, 8, 9, 10, 11, 12, 13, 14, 15, 16, 17, 18, 19, 20, 21, 22, 23, 24, 25, 26, 27, 28, 29, 30, 31, 32, 59, 60, 61, 62, 63, 64, 65, 66, 67, 68, 69, 70, 71, 72, 73, 74, 75, 76, 77, 78, 79, 80, 81, 1081, 1082, 1083, 1084, 1085, 1086, 1087, 1088, 1089, 1090, 1091, 1092, 1093, 1094, 2260, 2261, 2262, 2263, 2264, 2265, 2266, 2267, 2268, 2269, 2270, 2271, 2272, 2273, 2274, 2275, 2276, 2277, 2278, 2279, 2280, 2281, 2282, 2283, 2284, 2285, 2286, 2287, 2288, 2289, 2290, 2291, 2292, 2293, 2294, 2295, 2296, 2297, 2298, 2299, 2300, 2301, 2302, 2303, 2554, 2555, 2556, 2557, 2558, 2559, 2560, 2561, 2562, 2563, 2564, 2565, 2566, 2567, 2568, 2569, 2570, 2571, 4008, 4009, 4010, 4011, 4012, 4013, 4014, 4015, 4016, 4017, 4158, 4159, 4160, 4161, 4162, 4163, 4164, 4725, 4726, 4727, 4728, 4729, 4730, 4731, 4732, 4733, 4734, 4735, 5704, 5705, 5706, 5707, 5708, 5709, 5710, 5711, 5712, 5713, 5714, 5715, 5716, 5717, 5718, 5719, 5720, 5721, 5722.
Población Total:	330,287

Desviación poblacional:	0.018900
Compacidad Geométrica:	0.291451
Costo Total:	0.310350

Instituto Nacional Electoral

SISTEMA DE DISTRITACIÓN

RESULTADOS DE LA DISTRITACIÓN LOCAL PARA LA ENTIDAD DE MEXICO

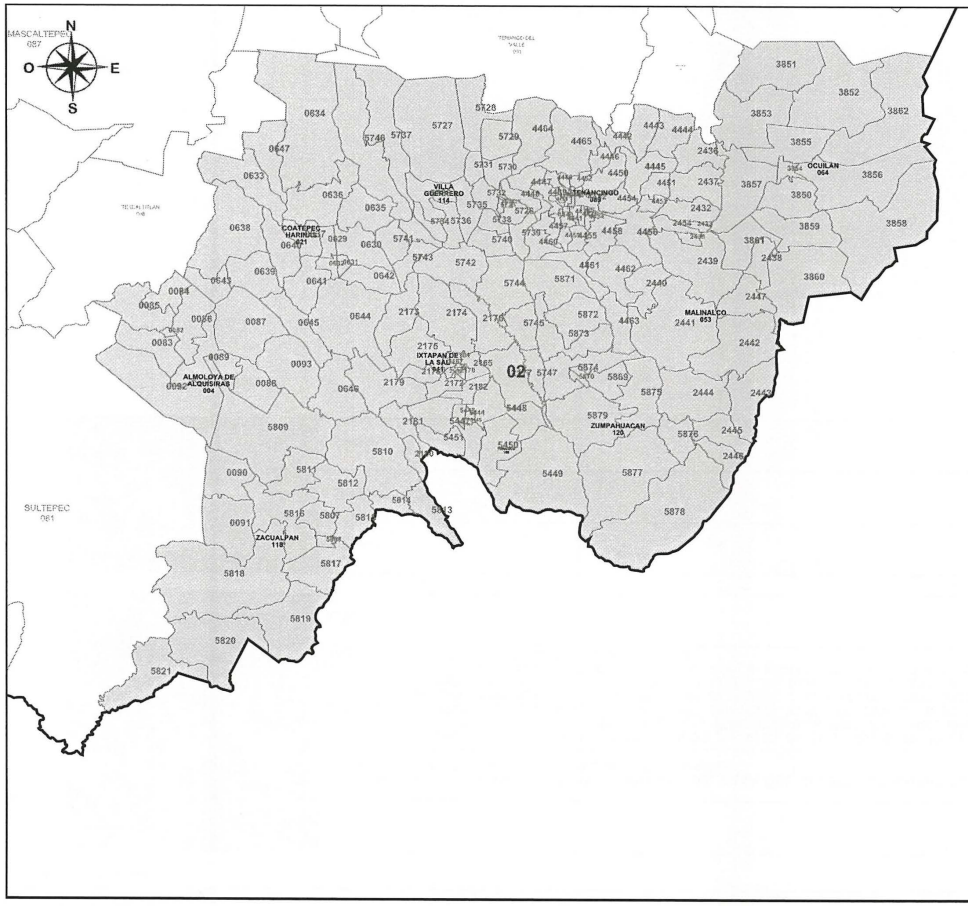

PLANO DISTRITAL SECCIONAL
IDENTIFICACIÓN ELECTORAL

Entidad: MEXICO
Distrito Electoral Federal: 2
Total de secciones: 176
Total de municipios: 10
Población: 335,476

SIMBOLOGÍA

LÍMITES
Estatal.....
Delegación/Municipio.....
Seccional.....

CABECERAS
Capital del estado.....
Municipio.....

CLAVES GEOELECTORALES
Distrital Federal..... 01
Municipal..... 001
Vecinal..... 001
Seccional..... 0001

Ubicación del distrito en la entidad

Escala: 1: 528,231.46

11.12 Km

Título:
Partido Revolucionario Institucional
FC=18.272265

Fecha de impresión:
13/06/2016 18:41:49

Detalles del Distrito.

Distrito:	02.
Municipios:	108. TONATICO, 114. VILLA GUERRERO, 118. ZACUALPAN, 120. ZUMPAHUACAN, 21. COATEPEC HARINAS, 4. ALMOLOYA DE ALQUISIRAS, 41. IXTAPAN DE LA SAL, 53. MALINALCO, 64. OCUILAN, 89. TENANCINGO.
Secciones:	82, 83, 84, 85, 86, 87, 88, 89, 90, 91, 92, 93, 629, 630, 631, 632, 633, 634, 635, 636, 637, 638, 639, 640, 641, 642, 643, 644, 645, 646, 647, 2164, 2165, 2166, 2167, 2168, 2169, 2170, 2171, 2172, 2173, 2174, 2175, 2176, 2177, 2178, 2179, 2180, 2181, 2182, 2432, 2433, 2434, 2435, 2436, 2437, 2438, 2439, 2440, 2441, 2442, 2443, 2444, 2445, 2446, 2447, 3850, 3851, 3852, 3853, 3854, 3855, 3856, 3857, 3858, 3859, 3860, 3861, 3862, 4429, 4430, 4431, 4432, 4433, 4434, 4435, 4436, 4437, 4438, 4439, 4440, 4441, 4442, 4443, 4444, 4445, 4446, 4447, 4448, 4449, 4450, 4451, 4452, 4453, 4454, 4455, 4456, 4457, 4458, 4459, 4460, 4461, 4462, 4463, 4464, 4465, 5443, 5444, 5445, 5446, 5447, 5448, 5449, 5450, 5451, 5723, 5724, 5725, 5726, 5727, 5728, 5729, 5730, 5731, 5732, 5733, 5734, 5735, 5736, 5737, 5738, 5739, 5740, 5741, 5742, 5743, 5744, 5745, 5746, 5747, 5807, 5808, 5809, 5810, 5811, 5812, 5813, 5814, 5815, 5816, 5817, 5818, 5819, 5820, 5821, 5869, 5870, 5871, 5872, 5873, 5874, 5875, 5876, 5877, 5878, 5879.
Población Total:	335,476

Desviación poblacional:	0.001218
Compacidad Geométrica:	0.378501
Costo Total:	0.379719

Instituto Nacional Electoral

SISTEMA DE DISTRITACIÓN

RESULTADOS DE LA DISTRITACIÓN LOCAL PARA LA ENTIDAD DE MEXICO

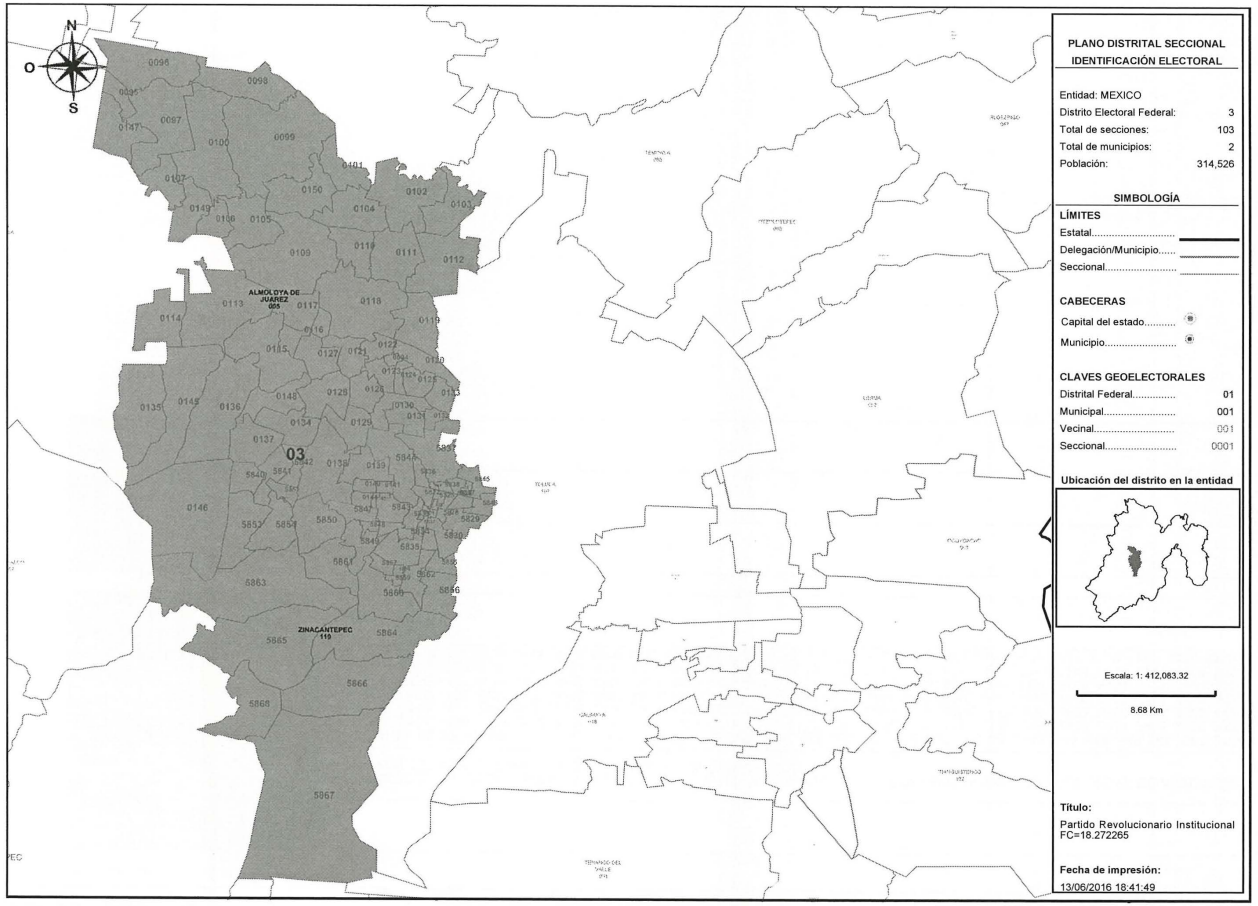

PLANO DISTRITAL SECCIONAL
IDENTIFICACIÓN ELECTORAL

Entidad: MEXICO
Distrito Electoral Federal: 3
Total de secciones: 103
Total de municipios: 2
Población: 314,526

SIMBOLOGÍA

LÍMITES
Estatal.....
Delegación/Municipio.....
Seccional.....

CABECERAS
Capital del estado.....
Municipio.....

CLAVES GEOELECTORALES
Distrital Federal..... 01
Municipal..... 001
Vecinal..... 001
Seccional..... 0001

Ubicación del distrito en la entidad

Escala: 1: 412,083.32

8.68 Km

Título:
Partido Revolucionario Institucional
FC=18.272265

Fecha de impresión:
13/06/2016 18:41:49

Detalles del Distrito.

Distrito:	03.
Municipios:	119. ZINACANTEPEC, 5. ALMOLOYA DE JUAREZ.
Secciones:	94, 95, 96, 97, 98, 99, 100, 101, 102, 103, 104, 105, 106, 107, 109, 110, 111, 112, 113, 114, 115, 116, 117, 118, 119, 120, 121, 122, 123, 124, 125, 126, 127, 128, 129, 130, 131, 132, 133, 134, 135, 136, 137, 138, 139, 140, 141, 142, 143, 144, 145, 146, 147, 148, 149, 150, 5822, 5823, 5824, 5825, 5826, 5827, 5828, 5829, 5830, 5831, 5832, 5833, 5834, 5835, 5836, 5837, 5838, 5839, 5840, 5841, 5842, 5843, 5844, 5845, 5846, 5847, 5848, 5849, 5850, 5851, 5852, 5853, 5854, 5855, 5856, 5857, 5858, 5859, 5860, 5861, 5862, 5863, 5864, 5865, 5866, 5867, 5868.
Población Total:	314,526

Desviación poblacional:	0.201640
Compacidad Geométrica:	0.440531
Costo Total:	0.642170

Instituto Nacional Electoral

SISTEMA DE DISTRITACIÓN

RESULTADOS DE LA DISTRITACIÓN LOCAL PARA LA ENTIDAD DE MEXICO

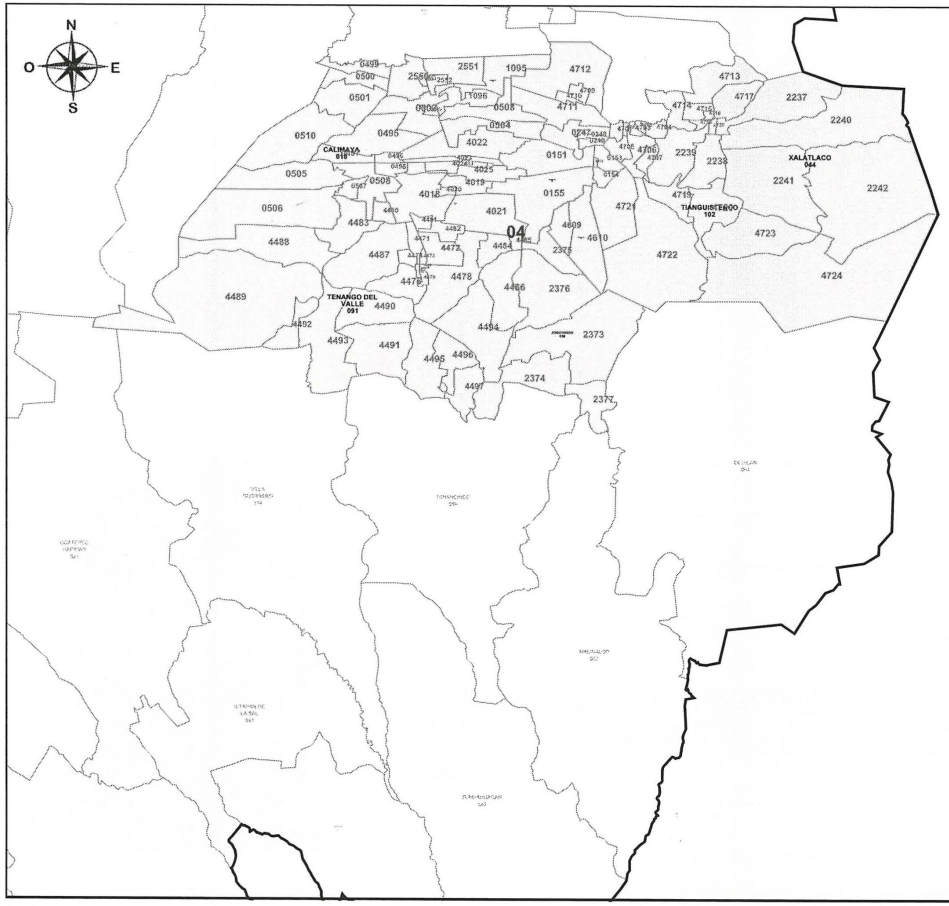

PLANO DISTRITAL SECCIONAL
IDENTIFICACIÓN ELECTORAL

Entidad: MEXICO
Distrito Electoral Federal: 4
Total de secciones: 103
Total de municipios: 12
Población: 318,532

SIMBOLOGÍA

LÍMITES
Estatal.....
Delegación/Municipio.....
Seccional.....

CABECERAS
Capital del estado.....
Municipio.....

CLAVES GEOELECTORALES
Distrital Federal..... 01
Municipal..... 001
Vecinal..... 001
Seccional..... 0001

Ubicación del distrito en la entidad

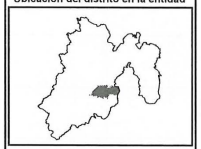

Escala: 1: 411,009.32

8.65 Km

Título:
Partido Revolucionario Institucional
FC=18.272265

Fecha de impresión:
13/06/2016 18:41:49

Detalles del Distrito.

Distrito:	04.
Municipios:	102. TIANGUISTENCO, 12. ATIZAPAN, 18. CALIMAYA, 28. CHAPULTEPEC, 44. XALATLACO, 50. JOQUICINGO, 56. MEXICALTZINGO, 6. ALMOLOYA DEL RIO, 73. RAYON, 74. SAN ANTONIO LA ISLA, 91. TENANGO DEL VALLE, 99. TEXCALYACAC.
Secciones:	151, 152, 153, 154, 155, 247, 248, 249, 495, 496, 497, 498, 499, 500, 501, 502, 503, 504, 505, 506, 507, 508, 509, 510, 1095, 1096, 2236, 2237, 2238, 2239, 2240, 2241, 2242, 2373, 2374, 2375, 2376, 2377, 2550, 2551, 2552, 2553, 4018, 4019, 4020, 4021, 4022, 4023, 4024, 4025, 4471, 4472, 4473, 4474, 4475, 4476, 4477, 4478, 4479, 4480, 4481, 4482, 4483, 4484, 4485, 4486, 4487, 4488, 4489, 4490, 4491, 4492, 4493, 4494, 4495, 4496, 4497, 4609, 4610, 4701, 4702, 4703, 4704, 4705, 4706, 4707, 4708, 4709, 4710, 4711, 4712, 4713, 4714, 4715, 4716, 4717, 4718, 4719, 4720, 4721, 4722, 4723, 4724.
Población Total:	318,532

Desviación poblacional:	0.136790
Compacidad Geométrica:	0.268445
Costo Total:	0.405235

Instituto Nacional Electoral

SISTEMA DE DISTRITACIÓN

RESULTADOS DE LA DISTRITACIÓN LOCAL PARA LA ENTIDAD DE MEXICO

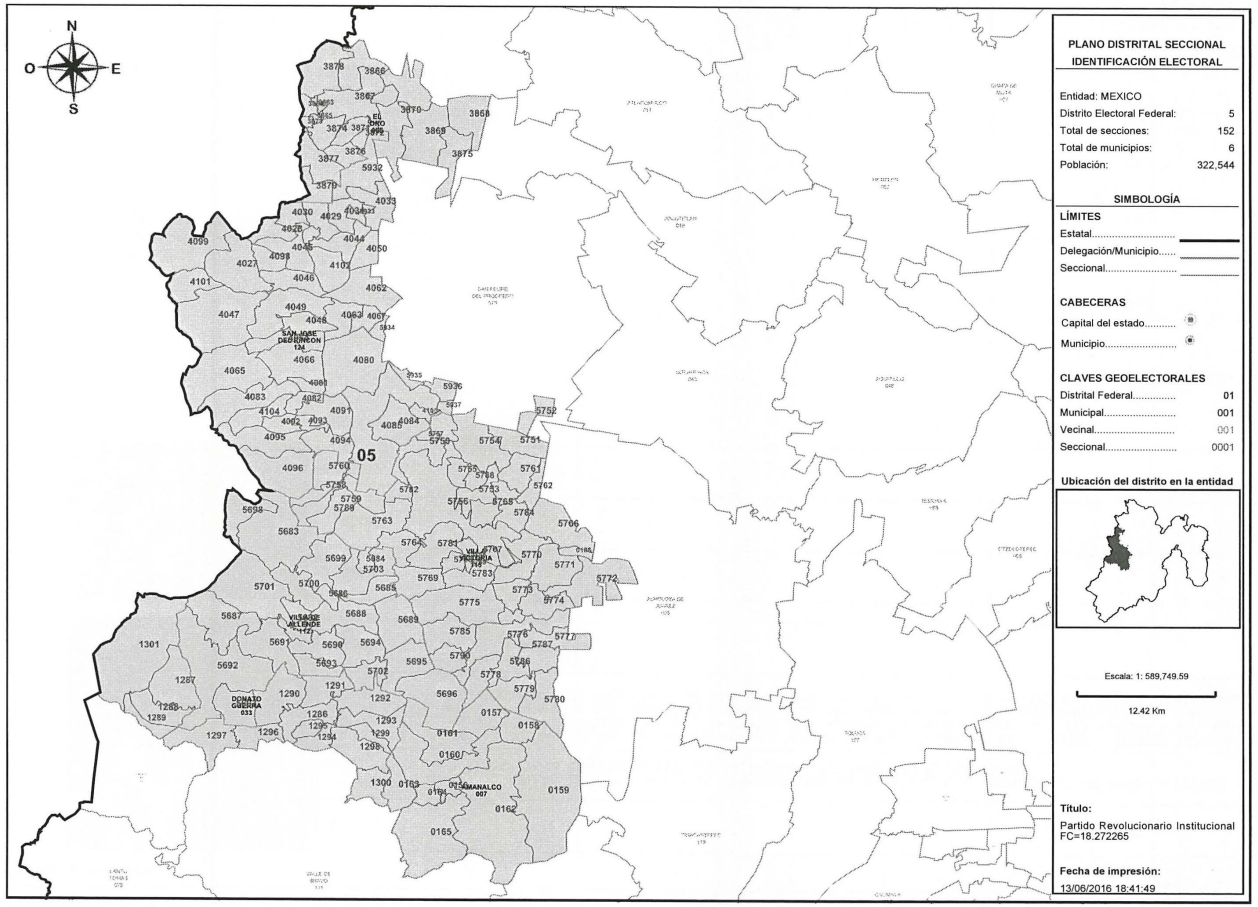

PLANO DISTRITAL SECCIONAL IDENTIFICACIÓN ELECTORAL

Entidad: MEXICO
Distrito Electoral Federal: 5
Total de secciones: 152
Total de municipios: 6
Población: 322,544

SIMBOLOGÍA

LÍMITES
Estatal.....
Delegación/Municipio.....
Seccional.....

CABECERAS
Capital del estado.....
Municipio.....

CLAVES GEOELECTORALES
Distrital Federal..... 01
Municipal..... 001
Vecinal..... 001
Seccional..... 0001

Ubicación del distrito en la entidad

Escala: 1: 589,749.59
12.42 Km

Título:
Partido Revolucionario Institucional FC=18.272265

Fecha de impresión:
13/06/2016 18:41:49

Detalles del Distrito.

Distrito:	05.
Municipios:	112. VILLA DE ALLENDE, 115. VILLA VICTORIA, 124. SAN JOSE DEL RINCON, 33. DONATO GUERRA, 65. EL ORO, 7. AMANALCO.
Secciones:	108, 156, 157, 158, 159, 160, 161, 162, 163, 164, 165, 1286, 1287, 1288, 1289, 1290, 1291, 1292, 1293, 1294, 1295, 1296, 1297, 1298, 1299, 1300, 1301, 3863, 3864, 3865, 3866, 3867, 3868, 3869, 3870, 3871, 3872, 3873, 3874, 3875, 3876, 3877, 3878, 3879, 4027, 4028, 4029, 4030, 4031, 4033, 4044, 4045, 4046, 4047, 4048, 4049, 4050, 4062, 4063, 4064, 4065, 4066, 4067, 4080, 4081, 4082, 4083, 4084, 4085, 4091, 4092, 4093, 4094, 4095, 4096, 4098, 4099, 4101, 4102, 4104, 4105, 5682, 5683, 5684, 5685, 5686, 5687, 5688, 5689, 5690, 5691, 5692, 5693, 5694, 5695, 5696, 5697, 5698, 5699, 5700, 5701, 5702, 5703, 5748, 5749, 5750, 5751, 5752, 5753, 5754, 5755, 5756, 5757, 5758, 5759, 5760, 5761, 5762, 5763, 5764, 5765, 5766, 5767, 5768, 5769, 5770, 5771, 5772, 5773, 5774, 5775, 5776, 5777, 5778, 5779, 5780, 5781, 5782, 5783, 5784, 5785, 5786, 5787, 5788, 5789, 5790, 5932, 5933, 5934, 5935, 5936, 5937.
Población Total:	322,544

Desviación poblacional:	0.084414
Compacidad Geométrica:	0.555385
Costo Total:	0.639799

Instituto Nacional Electoral

SISTEMA DE DISTRITACIÓN

RESULTADOS DE LA DISTRITACIÓN LOCAL PARA LA ENTIDAD DE MEXICO

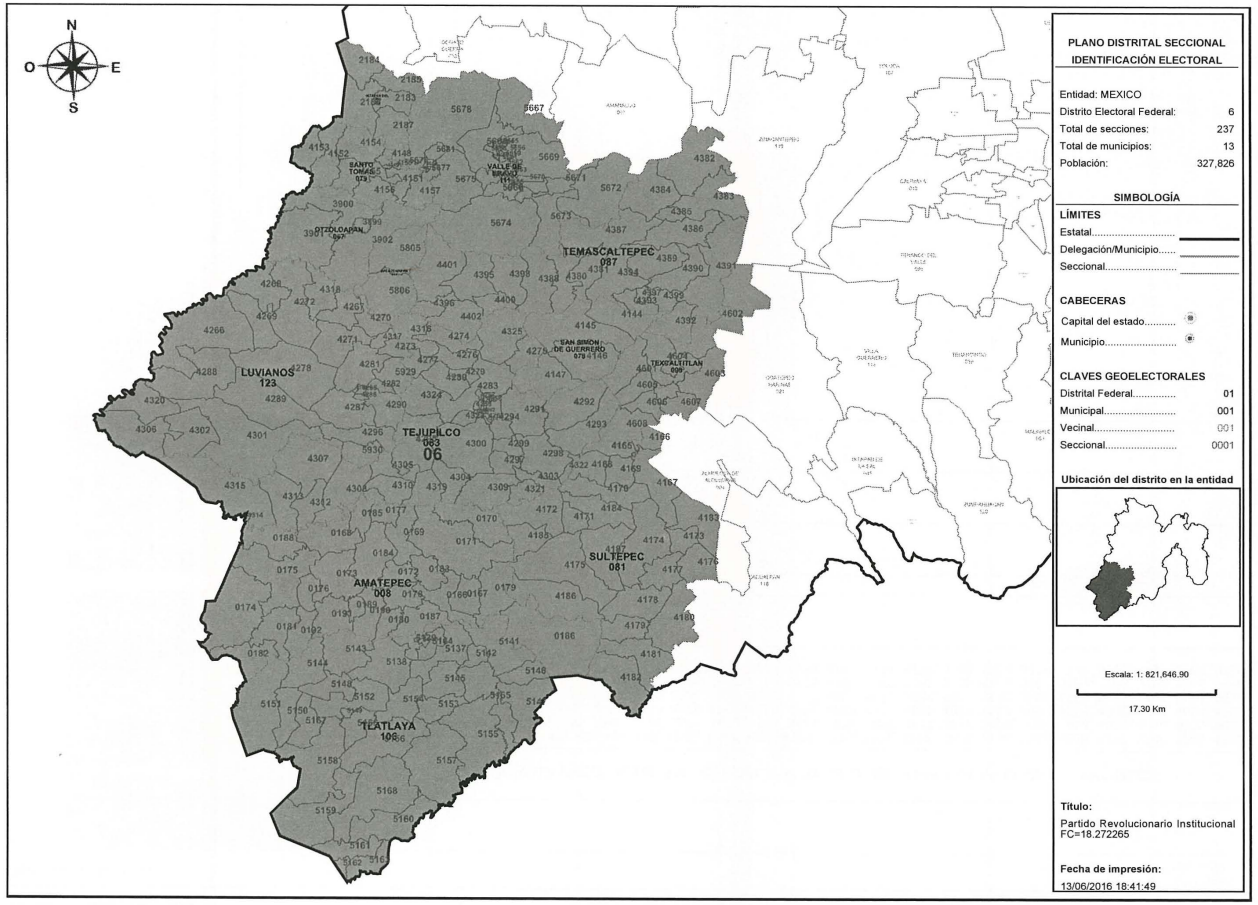

PLANO DISTRITAL SECCIONAL
IDENTIFICACIÓN ELECTORAL

Entidad: MEXICO
Distrito Electoral Federal: 6
Total de secciones: 237
Total de municipios: 13
Población: 327,826

SIMBOLOGÍA

LÍMITES
Estatal.....
Delegación/Municipio.....
Seccional.....

CABECERAS
Capital del estado.....
Municipio.....

CLAVES GEOELECTORALES
Distrital Federal..... 01
Municipal..... 001
Vecinal..... 001
Seccional..... 0001

Ubicación del distrito en la entidad

Escala: 1: 821,646.90

17.30 Km

Título:
Partido Revolucionario Institucional
FC=18.272265

Fecha de impresión:
13/06/2016 18:41:49

Detalles del Distrito.

Distrito:	06.
Municipios:	106. TLATLAYA, 111. VALLE DE BRAVO, 117. ZACAZONAPAN, 123. LUVIANOS, 42. IXTAPAN DEL ORO, 67. OTZOLOAPAN, 78. SAN SIMON DE GUERRERO, 79. SANTO TOMAS, 8. AMATEPEC, 81. SULTEPEC, 83. TEJUPILCO, 87. TEMASCALTEPEC, 98. TEXCALTITLAN.
Secciones:	166, 167, 168, 169, 170, 171, 172, 173, 174, 175, 176, 177, 178, 179, 180, 181, 182, 183, 184, 185, 186, 187, 188, 189, 190, 191, 192, 2183, 2184, 2185, 2186, 2187, 3899, 3900, 3901, 3902, 4144, 4145, 4146, 4147, 4148, 4149, 4150, 4151, 4152, 4153, 4154, 4155, 4156, 4157, 4165, 4166, 4167, 4168, 4169, 4170, 4171, 4172, 4173, 4174, 4175, 4176, 4177, 4178, 4179, 4180, 4181, 4182, 4183, 4184, 4185, 4186, 4187, 4256, 4257, 4258, 4259, 4260, 4261, 4262, 4263, 4264, 4265, 4266, 4267, 4268, 4269, 4270, 4271, 4272, 4273, 4274, 4275, 4276, 4277, 4278, 4279, 4280, 4281, 4282, 4283, 4284, 4285, 4286, 4287, 4288, 4289, 4290, 4291, 4292, 4293, 4294, 4295, 4296, 4297, 4298, 4299, 4300, 4301, 4302, 4303, 4304, 4305, 4306, 4307, 4308, 4309, 4310, 4312, 4313, 4314, 4315, 4316, 4317, 4318, 4319, 4320, 4321, 4322, 4323, 4324, 4325, 4380, 4381, 4382, 4383, 4384, 4385, 4386, 4387, 4388, 4389, 4390, 4391, 4392, 4393, 4394, 4395, 4396, 4397, 4398, 4399, 4400, 4401, 4402, 4601, 4602, 4603, 4604, 4605, 4606, 4607, 4608, 5137, 5138, 5139, 5140, 5141, 5142, 5143, 5144, 5145, 5146, 5147, 5148, 5149, 5150, 5151, 5152, 5153, 5154, 5155, 5156, 5157, 5158, 5159, 5160, 5161, 5162, 5163, 5164, 5165, 5166, 5167, 5168, 5654, 5655, 5656, 5657, 5658, 5659, 5660, 5661, 5662, 5663, 5664, 5665, 5666, 5667, 5668, 5669, 5670, 5671, 5672, 5673, 5674, 5675, 5676, 5677, 5678, 5679, 5680, 5681, 5805, 5806, 5929, 5930.
Población Total:	327,826

Desviación poblacional:	0.034643
Compacidad Geométrica:	0.348433
Costo Total:	0.383075

Instituto Nacional Electoral

SISTEMA DE DISTRITACIÓN

RESULTADOS DE LA DISTRITACIÓN LOCAL PARA LA ENTIDAD DE MEXICO

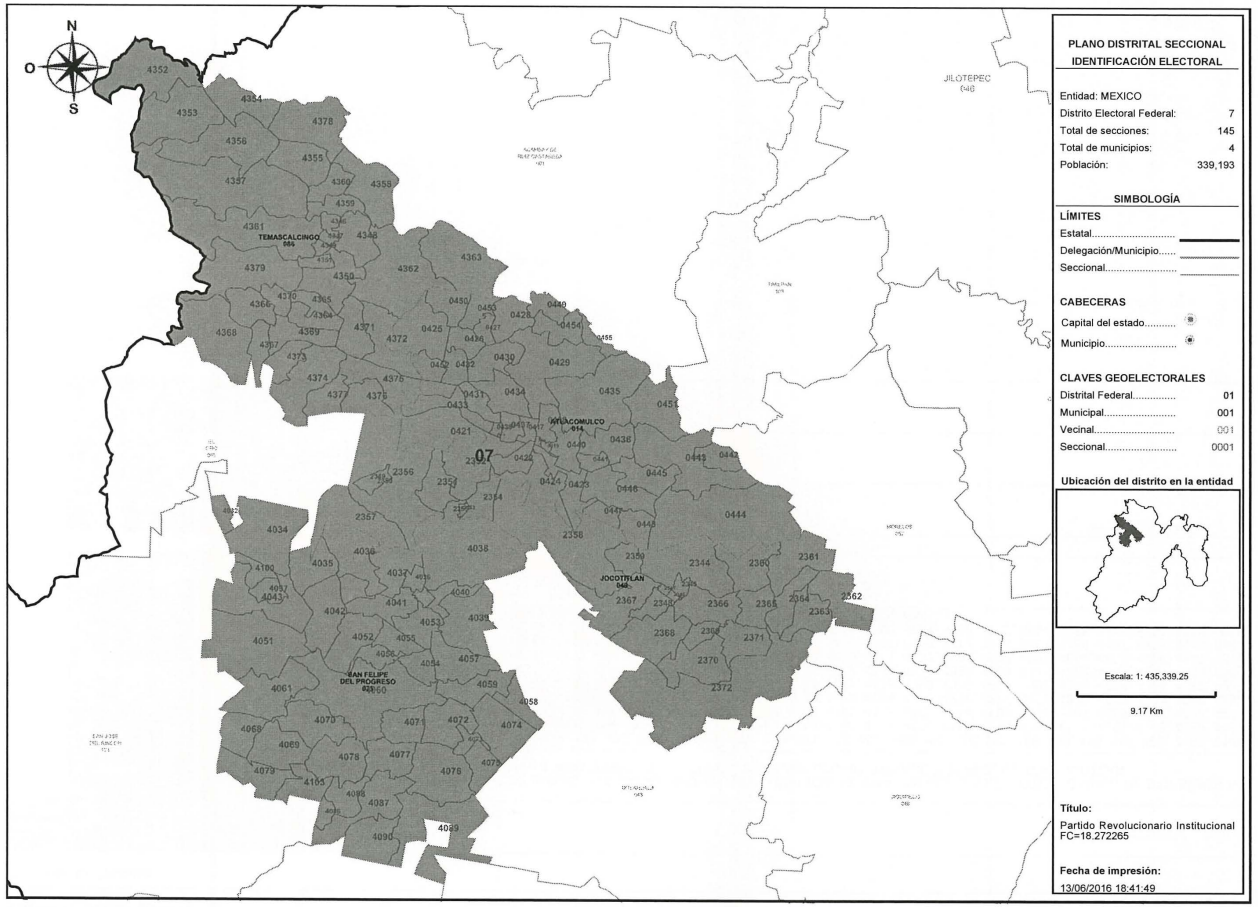

Detalles del Distrito.

Distrito:	07.
Municipios:	14. ATLACOMULCO, 49. JOCOTITLAN, 75. SAN FELIPE DEL PROGRESO, 86. TEMASCALCINGO.
Secciones:	417, 418, 419, 420, 421, 422, 423, 424, 425, 426, 427, 428, 429, 430, 431, 432, 433, 434, 435, 436, 437, 438, 439, 440, 441, 442, 443, 444, 445, 446, 447, 448, 449, 450, 451, 452, 453, 454, 455, 2344, 2345, 2346, 2347, 2348, 2349, 2350, 2351, 2352, 2353, 2354, 2355, 2356, 2357, 2358, 2359, 2360, 2361, 2362, 2363, 2364, 2365, 2366, 2367, 2368, 2369, 2370, 2371, 2372, 4026, 4032, 4034, 4035, 4036, 4037, 4038, 4039, 4040, 4041, 4042, 4043, 4051, 4052, 4053, 4054, 4055, 4056, 4057, 4058, 4059, 4060, 4061, 4068, 4069, 4070, 4071, 4072, 4073, 4074, 4075, 4076, 4077, 4078, 4079, 4086, 4087, 4088, 4089, 4090, 4097, 4100, 4103, 4346, 4347, 4348, 4349, 4350, 4351, 4352, 4353, 4354, 4355, 4356, 4357, 4358, 4359, 4360, 4361, 4362, 4363, 4364, 4365, 4366, 4367, 4368, 4369, 4370, 4371, 4372, 4373, 4374, 4375, 4376, 4377, 4378, 4379.
Población Total:	339,193

Desviación poblacional:	0.001488
Compacidad Geométrica:	0.651705
Costo Total:	0.653194

Instituto Nacional Electoral

SISTEMA DE DISTRITACIÓN

RESULTADOS DE LA DISTRITACIÓN LOCAL PARA LA ENTIDAD DE MEXICO

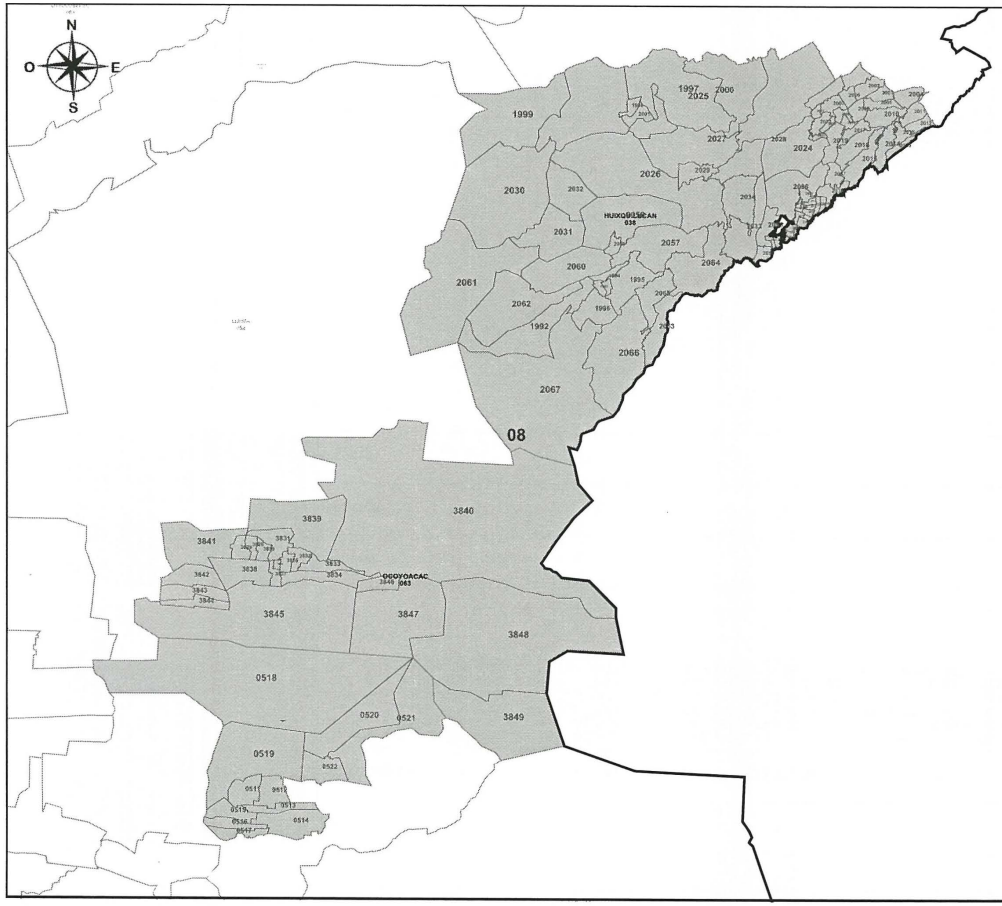

PLANO DISTRITAL SECCIONAL
IDENTIFICACIÓN ELECTORAL

Entidad: MEXICO
Distrito Electoral Federal: 8
Total de secciones: 110
Total de municipios: 3
Población: 338,902

SIMBOLOGÍA

LÍMITES
Estatal.....
Delegación/Municipio.....
Seccional.....

CABECERAS
Capital del estado.....
Municipio.....

CLAVES GEOELECTORALES
Distrital Federal..... 01
Municipal..... 001
Vecinal..... 001
Seccional..... 0001

Ubicación del distrito en la entidad

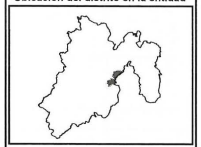

Escala: 1: 230,099.84

4.84 Km

Título:
Partido Revolucionario Institucional
FC=18.272265

Fecha de impresión:
13/06/2016 18:41:49

Detalles del Distrito.

Distrito:	08.
Municipios:	19. CAPULHUAC, 38. HUIXQUILUCAN, 63. OCOYOACAC.
Secciones:	511, 512, 513, 514, 515, 516, 517, 518, 519, 520, 521, 522, 1992, 1993, 1994, 1995, 1996, 1997, 1998, 1999, 2000, 2001, 2002, 2003, 2004, 2005, 2006, 2007, 2008, 2009, 2010, 2011, 2012, 2013, 2014, 2015, 2016, 2017, 2018, 2019, 2020, 2021, 2022, 2023, 2024, 2025, 2026, 2027, 2028, 2029, 2030, 2031, 2032, 2033, 2034, 2035, 2036, 2037, 2038, 2039, 2040, 2041, 2042, 2043, 2044, 2045, 2046, 2047, 2048, 2049, 2050, 2051, 2052, 2053, 2054, 2055, 2056, 2057, 2058, 2059, 2060, 2061, 2062, 2063, 2064, 2065, 2066, 2067, 3828, 3829, 3830, 3831, 3832, 3833, 3834, 3835, 3836, 3837, 3838, 3839, 3840, 3841, 3842, 3843, 3844, 3845, 3846, 3847, 3848, 3849.
Población Total:	338,902

Desviación poblacional:	0.001078
Compacidad Geométrica:	0.555340
Costo Total:	0.556418

Instituto Nacional Electoral

SISTEMA DE DISTRITACIÓN

RESULTADOS DE LA DISTRITACIÓN LOCAL PARA LA ENTIDAD DE MEXICO

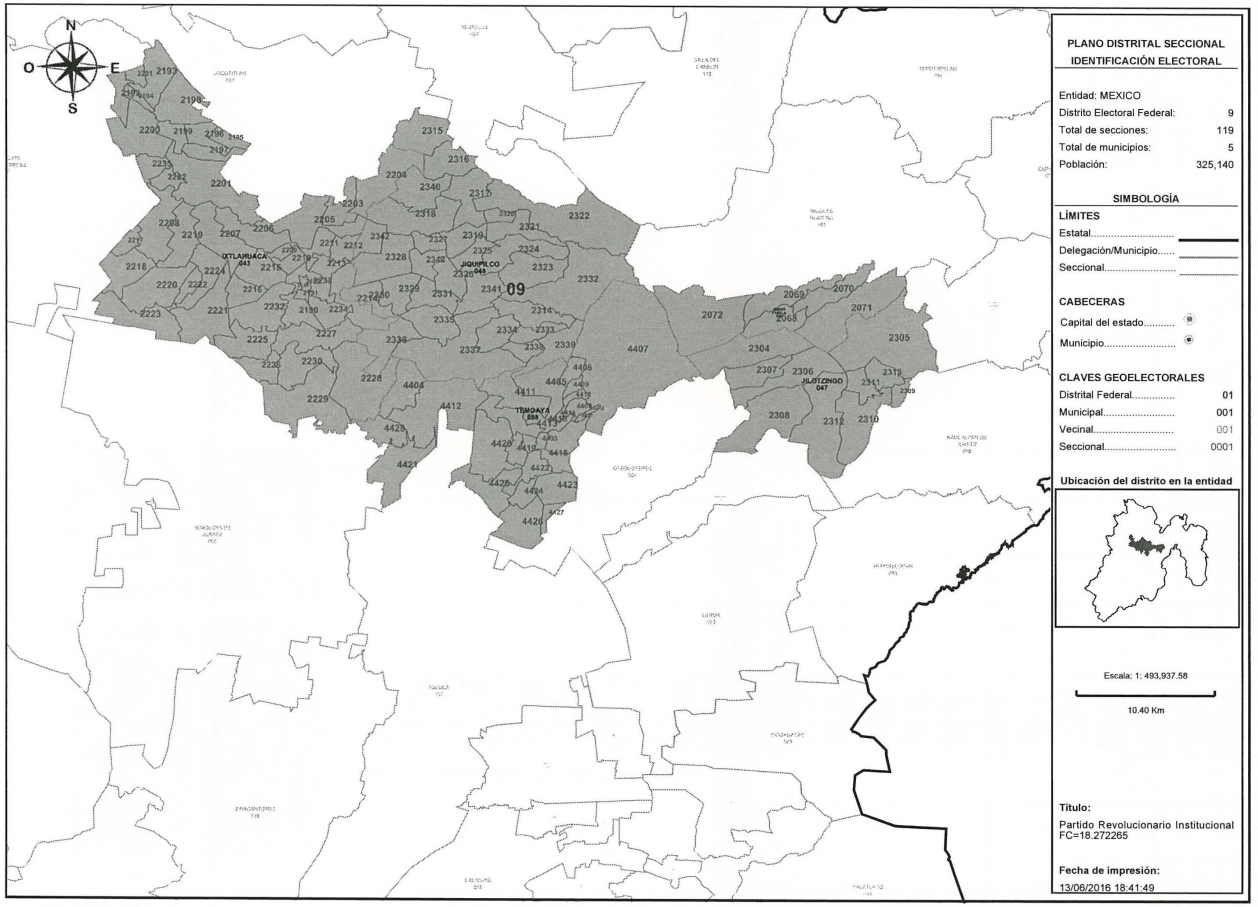

Detalles del Distrito.

Distrito:	09.
Municipios:	39. ISIDRO FABELA, 43. IXTLAHUACA, 47. JILOTZINGO, 48. JIQUIPILCO, 88. TEMOAYA.
Secciones:	2068, 2069, 2070, 2071, 2072, 2188, 2189, 2190, 2191, 2192, 2193, 2194, 2195, 2196, 2197, 2198, 2199, 2200, 2201, 2202, 2203, 2204, 2205, 2206, 2207, 2208, 2209, 2210, 2211, 2212, 2213, 2214, 2215, 2216, 2217, 2218, 2219, 2220, 2221, 2222, 2223, 2224, 2225, 2226, 2227, 2228, 2229, 2230, 2231, 2232, 2233, 2234, 2235, 2304, 2305, 2306, 2307, 2308, 2309, 2310, 2311, 2312, 2313, 2314, 2315, 2316, 2317, 2318, 2319, 2320, 2321, 2322, 2323, 2324, 2325, 2326, 2327, 2328, 2329, 2330, 2331, 2332, 2333, 2334, 2335, 2336, 2337, 2338, 2339, 2340, 2341, 2342, 2343, 4403, 4404, 4405, 4406, 4407, 4408, 4409, 4410, 4411, 4412, 4413, 4414, 4415, 4416, 4417, 4418, 4419, 4420, 4421, 4422, 4423, 4424, 4425, 4426, 4427, 4428.
Población Total:	325,140

Desviación poblacional:	0.057228
Compacidad Geométrica:	0.627225
Costo Total:	0.684452

Instituto Nacional Electoral

SISTEMA DE DISTRITACIÓN

RESULTADOS DE LA DISTRITACIÓN LOCAL PARA LA ENTIDAD DE MEXICO

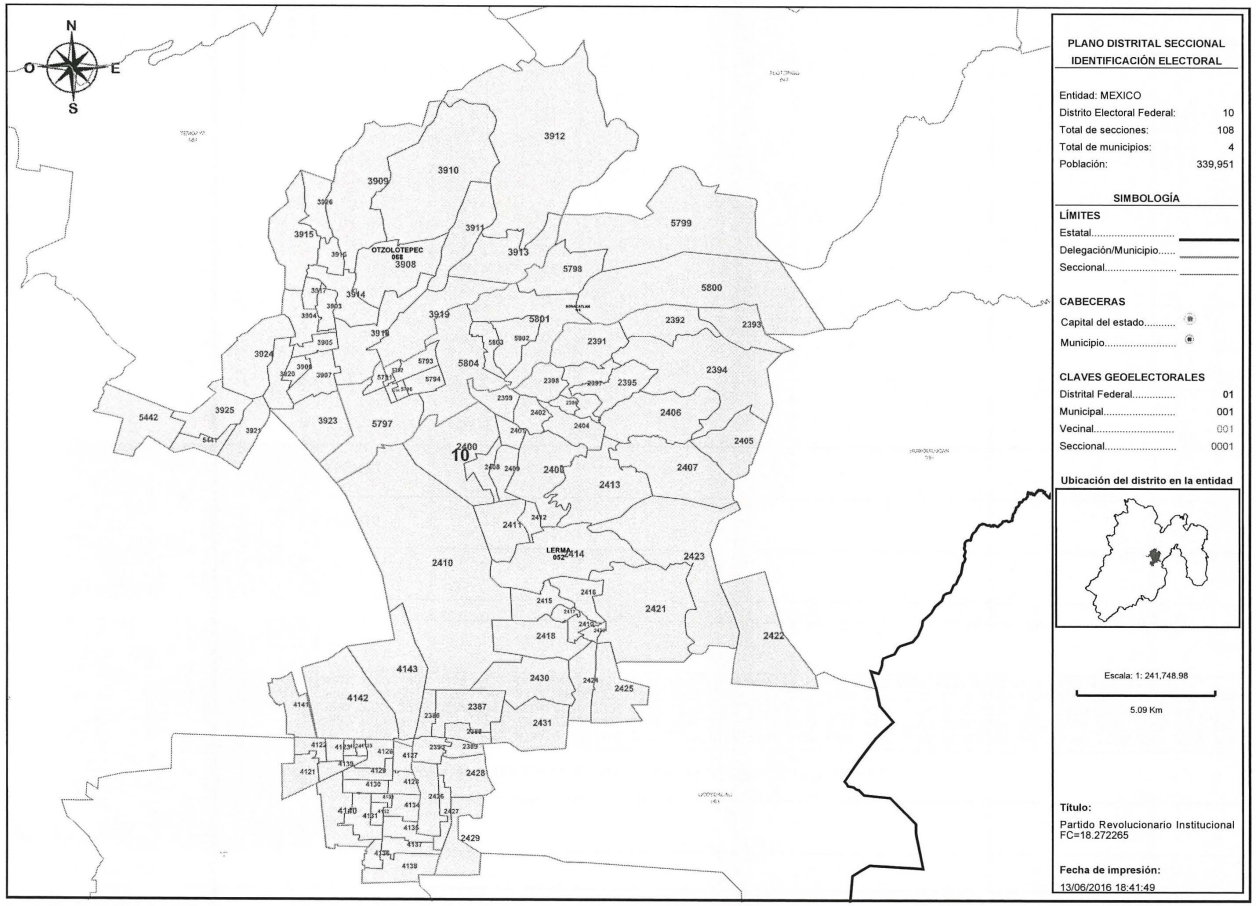

PLANO DISTRITAL SECCIONAL
IDENTIFICACIÓN ELECTORAL

Entidad: MEXICO
Distrito Electoral Federal: 10
Total de secciones: 108
Total de municipios: 4
Población: 339,951

SIMBOLOGÍA

LÍMITES
Estatal.....
Delegación/Municipio.....
Seccional.....

CABECERAS
Capital del estado.....
Municipio.....

CLAVES GEOELECTORALES
Distrital Federal..... 01
Municipal..... 001
Vecinal..... 001
Seccional..... 0001

Ubicación del distrito en la entidad

Escala: 1: 241,748.98

5.09 Km

Título:
Partido Revolucionario Institucional
FC=18.272265

Fecha de impresión:
13/06/2016 18:41:49

Detalles del Distrito.

Distrito:	10.
Municipios:	116. XONACATLAN, 52. LERMA, 68. OTZOLOTEPEC, 77. SAN MATEO ATENCO.
Secciones:	2386, 2387, 2388, 2389, 2390, 2391, 2392, 2393, 2394, 2395, 2396, 2397, 2398, 2399, 2400, 2401, 2402, 2403, 2404, 2405, 2406, 2407, 2408, 2409, 2410, 2411, 2412, 2413, 2414, 2415, 2416, 2417, 2418, 2419, 2420, 2421, 2422, 2423, 2424, 2425, 2426, 2427, 2428, 2429, 2430, 2431, 3903, 3904, 3905, 3906, 3907, 3908, 3909, 3910, 3911, 3912, 3913, 3914, 3915, 3916, 3917, 3918, 3919, 3920, 3921, 3923, 3924, 3925, 3926, 4121, 4122, 4123, 4124, 4125, 4126, 4127, 4128, 4129, 4130, 4131, 4132, 4133, 4134, 4135, 4136, 4137, 4138, 4139, 4140, 4141, 4142, 4143, 5441, 5442, 5791, 5792, 5793, 5794, 5795, 5796, 5797, 5798, 5799, 5800, 5801, 5802, 5803, 5804.
Población Total:	339,951

Desviación poblacional:	0.002869
Compacidad Geométrica:	0.434547
Costo Total:	0.437416

Instituto Nacional Electoral

SISTEMA DE DISTRITACIÓN

RESULTADOS DE LA DISTRITACIÓN LOCAL PARA LA ENTIDAD DE MEXICO

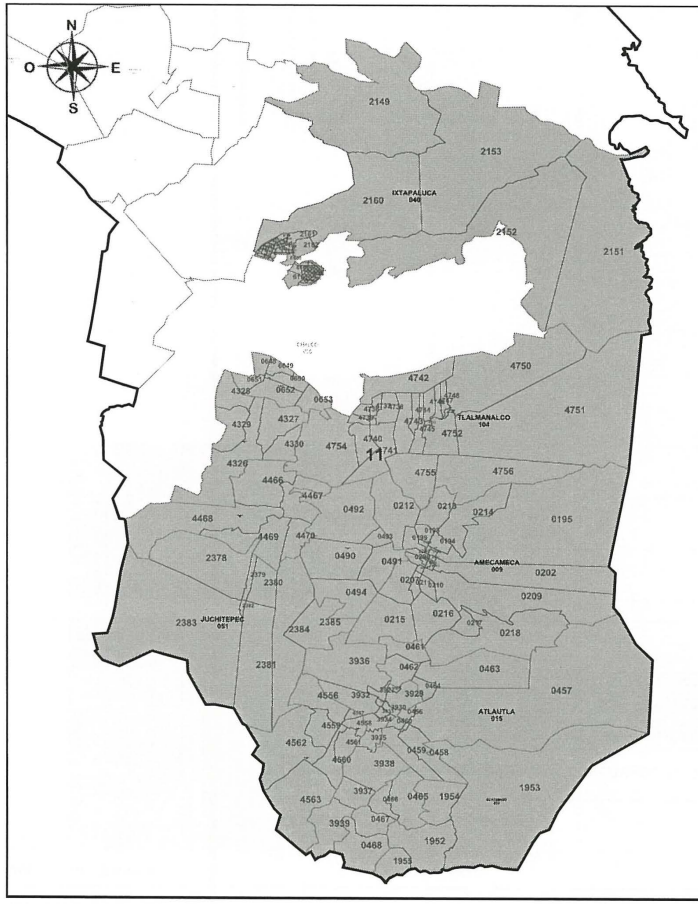

PLANO DISTRITAL SECCIONAL
IDENTIFICACIÓN ELECTORAL

Entidad: MEXICO
Distrito Electoral Federal: 11
Total de secciones: 183
Total de municipios: 12
Población: 351,542

SIMBOLOGÍA

LÍMITES
Estatal.....
Delegación/Municipio.....
Seccional.....

CABECERAS
Capital del estado.....
Municipio.....

CLAVES GEOELECTORALES
Distrital Federal..... 01
Municipal..... 001
Vecinal..... 001
Seccional..... 0001

Ubicación del distrito en la entidad

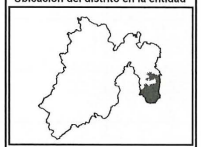

Escala: 1: 425,955.20

8.97 Km

Título:
Partido Revolucionario Institucional
FC=18.272265

Fecha de impresión:
13/06/2016 18:41:49

Detalles del Distrito.

Distrito:	11.
Municipios:	104. TLALMANALCO, 15. ATLAUTLA, 17. AYAPANGO, 22. COCOTITLAN, 35. ECATZINGO, 40. IXTAPALUCA, 51. JUCHITEPEC, 69. OZUMBA, 84. TEMAMATLA, 9. AMECAMECA, 90. TENANGO DEL AIRE, 95. TEPETLIXPA.
Secciones:	193, 194, 195, 196, 197, 198, 199, 200, 201, 202, 203, 204, 205, 206, 207, 208, 209, 210, 211, 212, 213, 214, 215, 216, 217, 218, 456, 457, 458, 459, 460, 461, 462, 463, 464, 465, 466, 467, 468, 490, 491, 492, 493, 494, 648, 649, 650, 651, 652, 653, 1952, 1953, 1954, 1955, 2149, 2151, 2152, 2153, 2160, 2161, 2162, 2378, 2379, 2380, 2381, 2382, 2383, 2384, 2385, 3927, 3928, 3929, 3930, 3931, 3932, 3933, 3934, 3935, 3936, 3937, 3938, 3939, 4326, 4327, 4328, 4329, 4330, 4466, 4467, 4468, 4469, 4470, 4556, 4557, 4558, 4559, 4560, 4561, 4562, 4563, 4736, 4737, 4738, 4739, 4740, 4741, 4742, 4743, 4744, 4745, 4746, 4747, 4748, 4749, 4750, 4751, 4752, 4753, 4754, 4755, 4756, 6109, 6110, 6111, 6112, 6113, 6114, 6115, 6116, 6117, 6118, 6119, 6120, 6121, 6122, 6123, 6124, 6125, 6126, 6127, 6128, 6129, 6130, 6131, 6132, 6133, 6134, 6135, 6136, 6137, 6138, 6139, 6140, 6141, 6142, 6143, 6144, 6145, 6146, 6147, 6148, 6149, 6150, 6151, 6152, 6153, 6154, 6155, 6156, 6157, 6158, 6159, 6160, 6161, 6162, 6163, 6164, 6165, 6166, 6167, 6168, 6169, 6170.
Población Total:	351,542

Desviación poblacional:	0.079918
Compacidad Geométrica:	0.470363
Costo Total:	0.550281

Instituto Nacional Electoral

SISTEMA DE DISTRITACIÓN

RESULTADOS DE LA DISTRITACIÓN LOCAL PARA LA ENTIDAD DE MEXICO

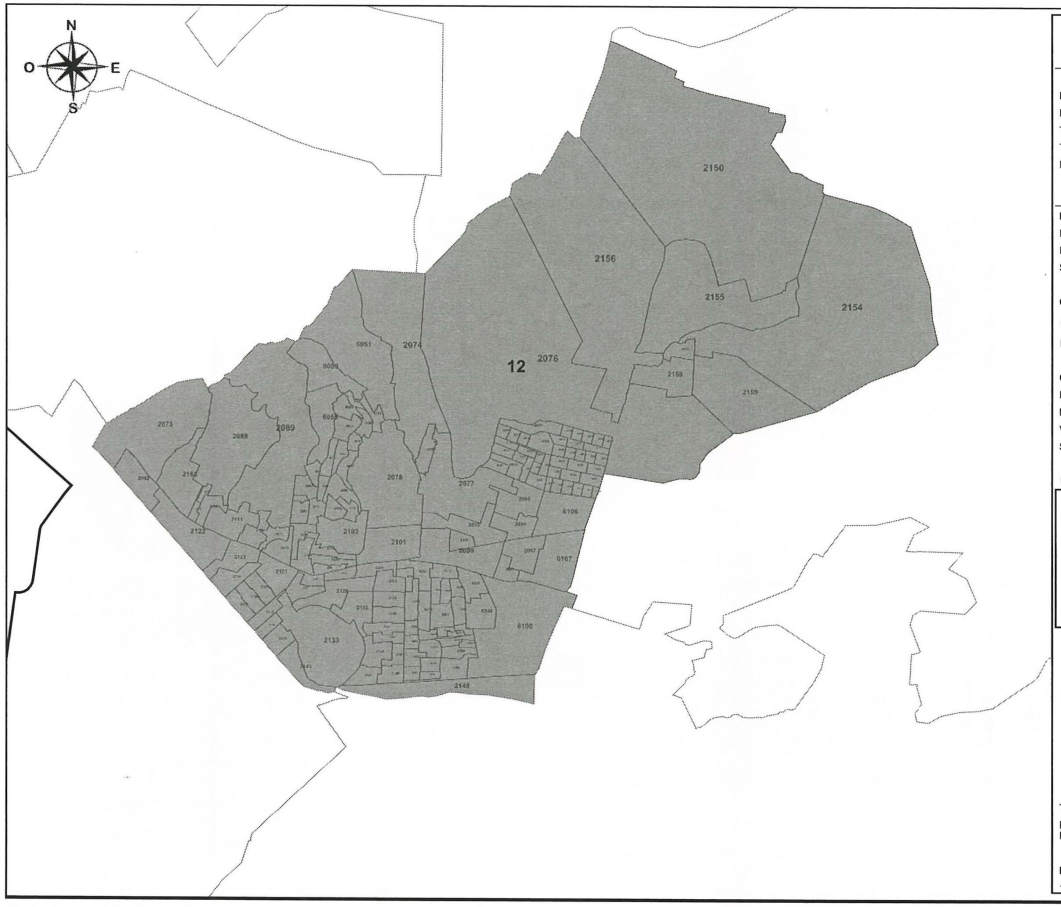

PLANO DISTRITAL SECCIONAL
IDENTIFICACIÓN ELECTORAL

Entidad: MEXICO
Distrito Electoral Federal: 12
Total de secciones: 157
Total de municipios: 1
Población: 359,090

SIMBOLOGÍA

LÍMITES
Estatal.....
Delegación/Municipio.....
Seccional.....

CABECERAS
Capital del estado.....
Municipio.....

CLAVES GEOELECTORALES
Distrital Federal..... 01
Municipal..... 001
Vecinal..... 001
Seccional..... 0001

Ubicación del distrito en la entidad

Escala: 1: 116,338.51

2.45 Km

Título:
Partido Revolucionario Institucional
FC=18.272265

Fecha de impresión:
13/06/2016 18:41:49

Detalles del Distrito.

Distrito:	12.
Municipios:	40. IXTAPALUCA.
Secciones:	2073, 2074, 2075, 2076, 2077, 2078, 2079, 2080, 2082, 2087, 2088, 2089, 2090, 2091, 2092, 2093, 2094, 2095, 2097, 2098, 2099, 2100, 2101, 2102, 2103, 2104, 2105, 2106, 2107, 2108, 2109, 2110, 2111, 2112, 2113, 2122, 2123, 2124, 2125, 2126, 2127, 2128, 2130, 2131, 2132, 2133, 2134, 2135, 2136, 2137, 2138, 2139, 2140, 2141, 2142, 2143, 2144, 2145, 2146, 2147, 2148, 2150, 2154, 2155, 2156, 2157, 2158, 2159, 2163, 6050, 6051, 6052, 6053, 6054, 6055, 6056, 6057, 6058, 6059, 6060, 6061, 6062, 6063, 6064, 6065, 6066, 6067, 6068, 6069, 6070, 6071, 6072, 6073, 6074, 6075, 6076, 6077, 6078, 6079, 6080, 6081, 6082, 6083, 6084, 6085, 6086, 6087, 6088, 6089, 6090, 6091, 6092, 6093, 6094, 6095, 6096, 6097, 6098, 6099, 6100, 6101, 6102, 6103, 6104, 6105, 6106, 6107, 6108, 6233, 6234, 6235, 6236, 6237, 6238, 6239, 6240, 6241, 6242, 6243, 6244, 6245, 6246, 6247, 6248, 6249, 6250, 6251, 6252, 6253, 6254, 6255, 6256, 6257, 6258, 6259, 6260, 6261.
Población Total:	359,090

Desviación poblacional:	0.186545
Compacidad Geométrica:	0.101348
Costo Total:	0.287893

Instituto Nacional Electoral

SISTEMA DE DISTRITACIÓN

RESULTADOS DE LA DISTRITACIÓN LOCAL PARA LA ENTIDAD DE MEXICO

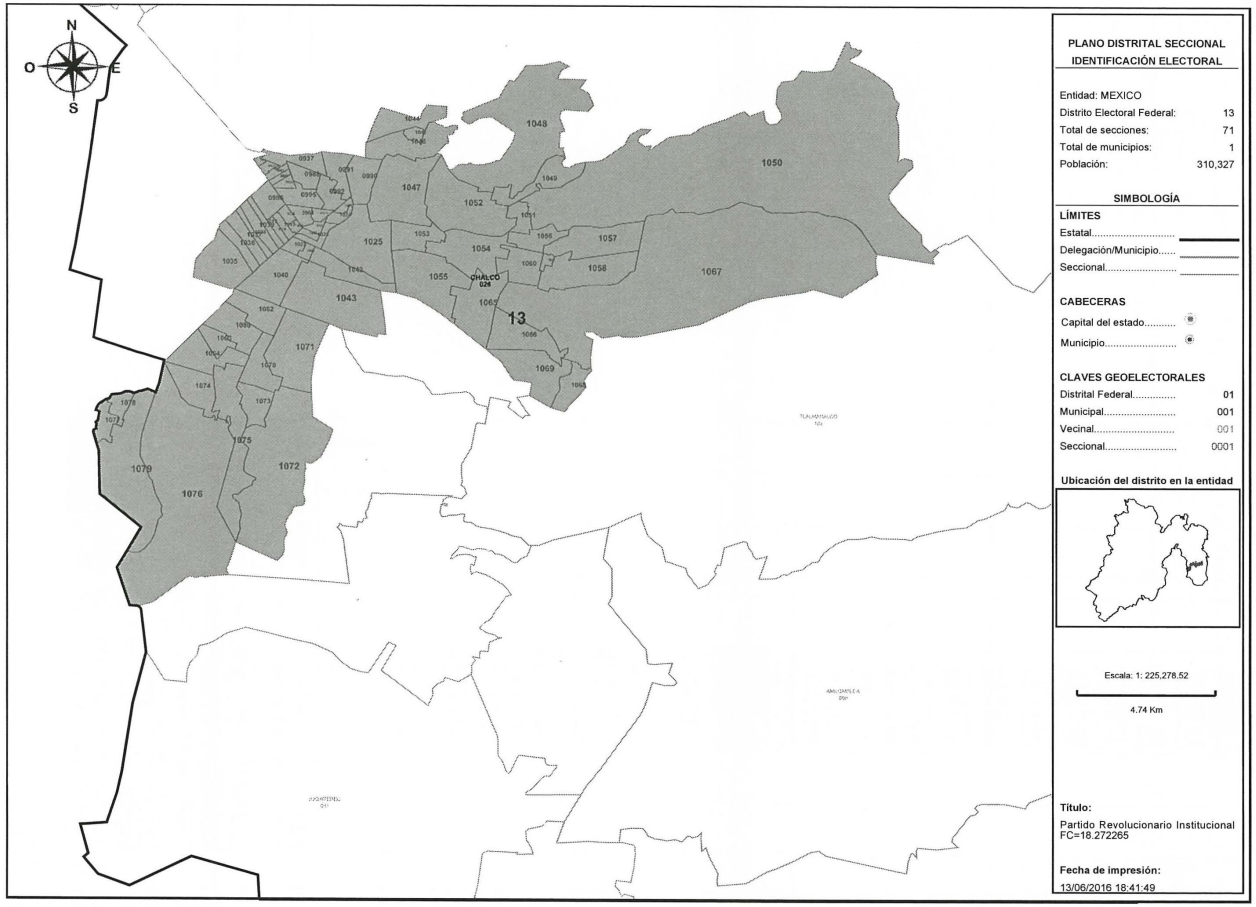

PLANO DISTRITAL SECCIONAL
IDENTIFICACIÓN ELECTORAL

Entidad: MEXICO
Distrito Electoral Federal: 13
Total de secciones: 71
Total de municipios: 1
Población: 310,327

SIMBOLOGÍA

LÍMITES
Estatal.....
Delegación/Municipio.....
Seccional.....

CABECERAS
Capital del estado.....
Municipio.....

CLAVES GEOELECTORALES
Distrital Federal..... 01
Municipal..... 001
Vecinal..... 001
Seccional..... 0001

Ubicación del distrito en la entidad

Escala: 1: 225,278.52

4.74 Km

Título:
Partido Revolucionario Institucional
FC=18.272265

Fecha de impresión:
13/06/2016 18:41:49

Detalles del Distrito.

Distrito:	13.
Municipios:	26. CHALCO.
Secciones:	937, 938, 966, 967, 986, 987, 988, 989, 990, 991, 992, 993, 994, 995, 996, 1017, 1018, 1019, 1020, 1021, 1022, 1023, 1024, 1025, 1026, 1027, 1035, 1036, 1037, 1038, 1039, 1040, 1041, 1042, 1043, 1044, 1045, 1046, 1047, 1048, 1049, 1050, 1051, 1052, 1053, 1054, 1055, 1056, 1057, 1058, 1059, 1060, 1062, 1063, 1064, 1065, 1066, 1067, 1068, 1069, 1070, 1071, 1072, 1073, 1074, 1075, 1076, 1077, 1078, 1079, 1080.
Población Total:	310,327

Desviación poblacional:	0.283077
Compacidad Geométrica:	0.526329
Costo Total:	0.809406

Instituto Nacional Electoral

SISTEMA DE DISTRITACIÓN

RESULTADOS DE LA DISTRITACIÓN LOCAL PARA LA ENTIDAD DE MEXICO

Detalles del Distrito.

Distrito:	14.
Municipios:	122. VALLE DE CHALCO SOLIDARIDAD.
Secciones:	912, 913, 914, 915, 916, 917, 918, 919, 920, 921, 922, 923, 924, 925, 926, 927, 928, 929, 930, 931, 932, 933, 934, 935, 936, 939, 940, 941, 942, 943, 944, 945, 946, 947, 948, 949, 950, 951, 952, 953, 954, 955, 956, 957, 958, 959, 960, 961, 962, 963, 964, 965, 968, 969, 970, 971, 972, 973, 974, 975, 976, 977, 978, 979, 980, 981, 982, 983, 984, 985, 997, 998, 999, 1000, 1001, 1002, 1003, 1004, 1005, 1006, 1007, 1008, 1009, 1010, 1011, 1012, 1013, 1014, 1015, 1016, 1028, 1029, 1030, 1031, 1032, 1033, 1034, 1061, 2083, 2084, 2085, 2086, 2114, 2115, 2116, 2117, 2118, 2119, 2120, 2121, 5924, 5925, 5926, 5927, 5928.
Población Total:	357,648

Desviación poblacional:	0.162734
Compacidad Geométrica:	0.178918
Costo Total:	0.341652

Instituto Nacional Electoral

SISTEMA DE DISTRITACIÓN

RESULTADOS DE LA DISTRITACIÓN LOCAL PARA LA ENTIDAD DE MEXICO

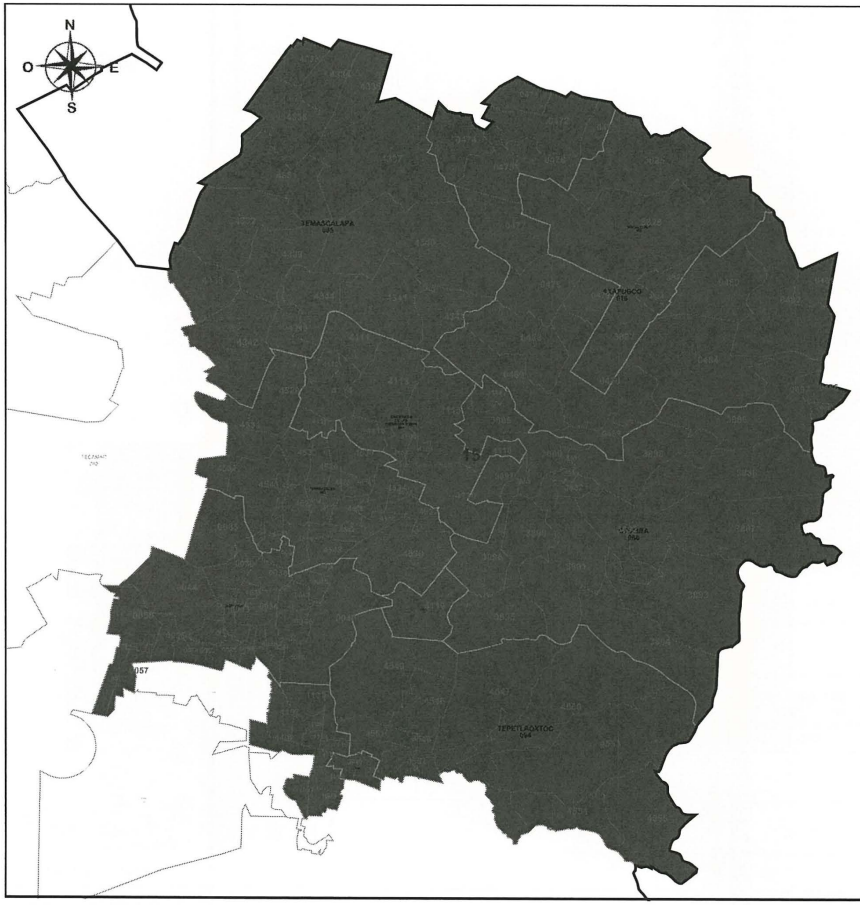

PLANO DISTRITAL SECCIONAL
IDENTIFICACIÓN ELECTORAL

Entidad: MEXICO
Distrito Electoral Federal: 15
Total de secciones: 147
Total de municipios: 11
Población: 356,120

SIMBOLOGÍA

LÍMITES
Estatal.....
Delegación/Municipio.....
Seccional.....

CABECERAS
Capital del estado.....
Municipio.....

CLAVES GEOELECTORALES
Distrital Federal..... 01
Municipal..... 001
Vecinal..... 001
Seccional..... 0001

Ubicación del distrito en la entidad

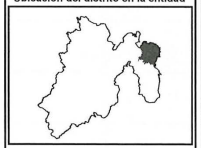

Escala: 1: 337,296.44

7.10 Km

Título:
Partido Revolucionario Institucional
FC=18.272265

Fecha de impresión:
13/06/2016 18:41:49

Detalles del Distrito.

Distrito:	15.
Municipios:	16. AXAPUSCO, 2. ACOLMAN, 29. CHIAUTLA, 62. NOPALTEPEC, 66. OTUMBA, 70. PAPALOTLA, 76. SAN MARTIN DE LAS PIRAMIDES SUR, 85. TEMASCALAPA, 904. SAN MARTIN DE LAS PIRAMIDES NORTE, 93. TEOTIHUACAN, 94. TEPETLAOXTOC.
Secciones:	33, 34, 35, 36, 37, 38, 39, 40, 41, 42, 43, 44, 45, 46, 47, 48, 49, 50, 51, 52, 53, 54, 55, 56, 57, 58, 469, 470, 471, 472, 473, 474, 475, 476, 477, 478, 479, 480, 481, 482, 483, 484, 485, 486, 487, 489, 1097, 1098, 1099, 1100, 1101, 1102, 1103, 1104, 1105, 1106, 1107, 1108, 3823, 3824, 3825, 3826, 3827, 3880, 3881, 3882, 3883, 3884, 3885, 3886, 3887, 3888, 3889, 3890, 3891, 3892, 3893, 3894, 3895, 3896, 3897, 3898, 3940, 3941, 4106, 4107, 4108, 4109, 4110, 4111, 4112, 4113, 4114, 4115, 4116, 4117, 4118, 4119, 4331, 4332, 4333, 4334, 4335, 4336, 4337, 4338, 4339, 4340, 4341, 4342, 4343, 4344, 4345, 4523, 4524, 4525, 4526, 4527, 4528, 4529, 4530, 4531, 4532, 4533, 4534, 4535, 4536, 4537, 4538, 4539, 4540, 4541, 4542, 4543, 4544, 4545, 4546, 4547, 4548, 4549, 4550, 4551, 4552, 4553, 4554, 4555, 6183.
Población Total:	356,120

Desviación poblacional:	0.139276
Compacidad Geométrica:	0.268809
Costo Total:	0.408085

Instituto Nacional Electoral

SISTEMA DE DISTRITACIÓN

RESULTADOS DE LA DISTRITACIÓN LOCAL PARA LA ENTIDAD DE MEXICO

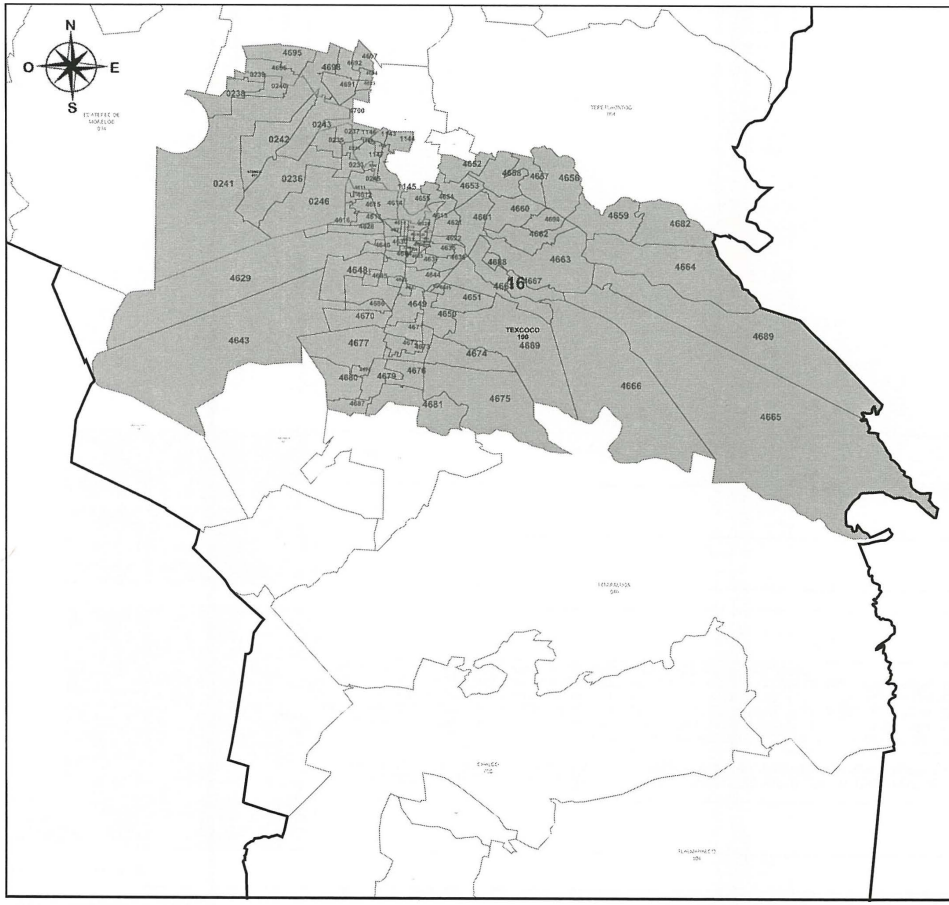

PLANO DISTRITAL SECCIONAL
IDENTIFICACIÓN ELECTORAL

Entidad: MEXICO
Distrito Electoral Federal: 16
Total de secciones: 110
Total de municipios: 4
Población: 347,589

SIMBOLOGÍA

LÍMITES
Estatal.....
Delegación/Municipio.....
Seccional.....

CABECERAS
Capital del estado.....
Municipio.....

CLAVES GEOELECTORALES
Distrital Federal..... 01
Municipal..... 001
Vecinal..... 001
Seccional..... 0001

Ubicación del distrito en la entidad

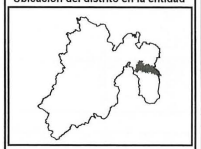

Escala: 1: 359,870.94

7.58 Km

Título:
Partido Revolucionario Institucional
FC=18.272265

Fecha de impresión:
13/06/2016 18:41:49

Detalles del Distrito.

Distrito:	16.
Municipios:	100. TEXCOCO, 101. TEZOYUCA, 11. ATENCO, 31. CHICONCUAC.
Secciones:	233, 234, 235, 236, 237, 238, 239, 240, 241, 242, 243, 244, 245, 246, 1142, 1143, 1144, 1145, 1146, 1147, 1148, 4611, 4612, 4613, 4614, 4615, 4616, 4617, 4618, 4619, 4620, 4621, 4622, 4623, 4624, 4625, 4626, 4627, 4628, 4629, 4630, 4631, 4632, 4633, 4634, 4635, 4636, 4637, 4638, 4639, 4640, 4641, 4642, 4643, 4644, 4645, 4646, 4647, 4648, 4649, 4650, 4651, 4652, 4653, 4654, 4655, 4656, 4657, 4658, 4659, 4660, 4661, 4662, 4663, 4664, 4665, 4666, 4667, 4668, 4669, 4670, 4671, 4672, 4673, 4674, 4675, 4676, 4677, 4678, 4679, 4680, 4681, 4682, 4683, 4684, 4685, 4686, 4687, 4688, 4689, 4690, 4691, 4692, 4693, 4694, 4695, 4696, 4697, 4698, 4700.
Población Total:	347,589

Desviación poblacional:	0.041842
Compacidad Geométrica:	0.424152
Costo Total:	0.465994

Instituto Nacional Electoral

SISTEMA DE DISTRITACIÓN

RESULTADOS DE LA DISTRITACIÓN LOCAL PARA LA ENTIDAD DE MEXICO

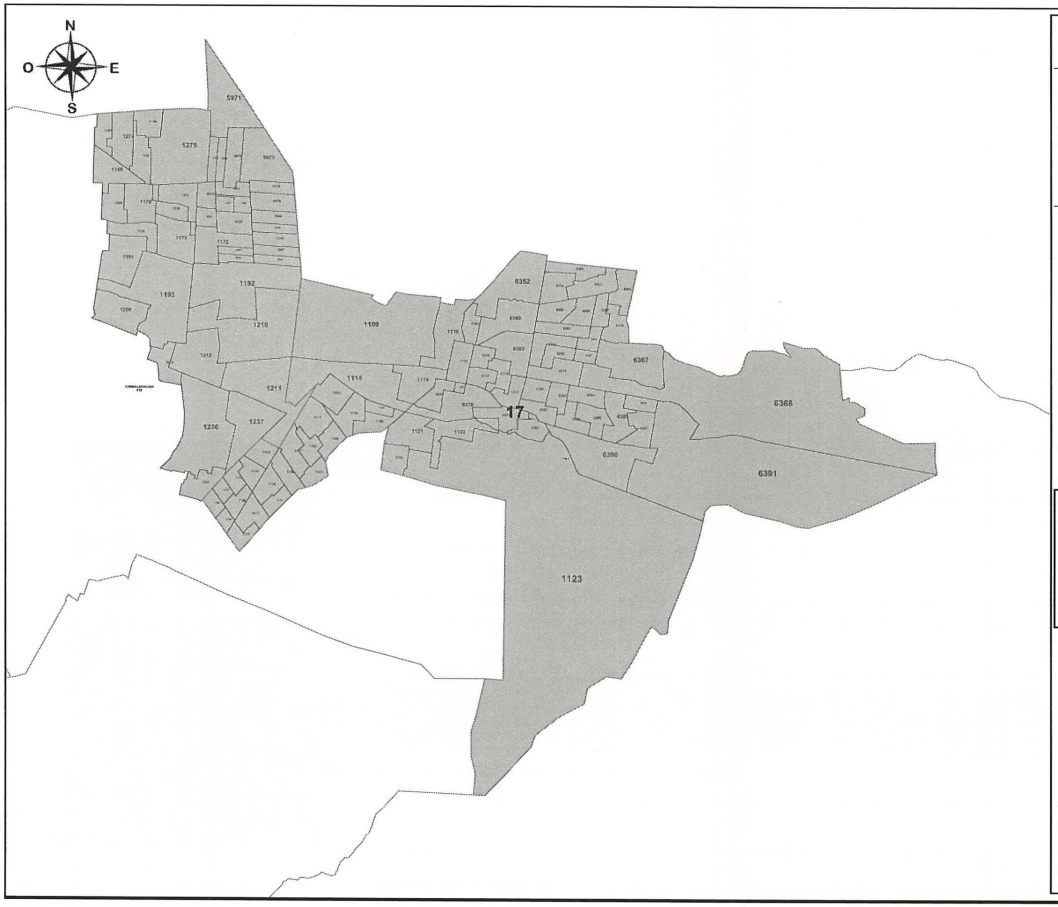

PLANO DISTRITAL SECCIONAL
IDENTIFICACIÓN ELECTORAL

Entidad: MEXICO
Distrito Electoral Federal: 17
Total de secciones: 114
Total de municipios: 2
Población: 356,651

SIMBOLOGÍA

LÍMITES
Estatal.....
Delegación/Municipio.....
Seccional.....

CABECERAS
Capital del estado.....
Municipio.....

CLAVES GEOELECTORALES
Distrital Federal..... 01
Municipal..... 001
Vecinal..... 001
Seccional..... 0001

Ubicación del distrito en la entidad

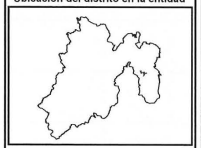

Escala: 1: 98,656.52

2.08 Km

Título:
Partido Revolucionario Institucional
FC=18.272265

Fecha de impresión:
13/06/2016 18:41:49

Detalles del Distrito.

Distrito:	17.
Municipios:	30. CHICOLOAPAN, 32. CHIMALHUACAN.
Secciones:	1109, 1110, 1111, 1114, 1115, 1116, 1117, 1118, 1119, 1120, 1121, 1122, 1123, 1124, 1125, 1126, 1127, 1128, 1129, 1130, 1131, 1132, 1133, 1134, 1135, 1136, 1137, 1138, 1139, 1140, 1157, 1158, 1159, 1160, 1169, 1170, 1171, 1172, 1173, 1174, 1191, 1192, 1193, 1209, 1210, 1211, 1212, 1213, 1236, 1237, 1238, 1274, 1275, 1276, 5971, 5972, 5973, 5974, 5975, 5976, 5977, 5978, 5979, 5980, 5981, 5982, 5983, 5984, 5985, 5986, 5987, 5988, 5989, 5990, 6352, 6353, 6354, 6355, 6356, 6357, 6358, 6359, 6360, 6361, 6362, 6363, 6364, 6365, 6366, 6367, 6368, 6369, 6370, 6371, 6372, 6373, 6374, 6375, 6376, 6377, 6378, 6379, 6380, 6381, 6382, 6383, 6384, 6385, 6386, 6387, 6388, 6389, 6390, 6391.
Población Total:	356,651

Desviación poblacional:	0.147221
Compacidad Geométrica:	0.410631
Costo Total:	0.557852

Instituto Nacional Electoral

SISTEMA DE DISTRITACIÓN

RESULTADOS DE LA DISTRITACIÓN LOCAL PARA LA ENTIDAD DE MEXICO

PLANO DISTRITAL SECCIONAL
IDENTIFICACIÓN ELECTORAL

Entidad: MEXICO
Distrito Electoral Federal: 18
Total de secciones: 103
Total de municipios: 2
Población: 349,819

SIMBOLOGÍA

LÍMITES
Estatal.....
Delegación/Municipio.....
Seccional.....

CABECERAS
Capital del estado.....
Municipio.....

CLAVES GEOELECTORALES
Distrital Federal..... 01
Municipal..... 001
Vecinal..... 001
Seccional..... 0001

Ubicación del distrito en la entidad

Escala: 1: 81,125.23

1.71 Km

Título:
Partido Revolucionario Institucional
FC=18.272265

Fecha de impresión:
13/06/2016 18:41:49

Detalles del Distrito.

Distrito:	18.
Municipios:	32. CHIMALHUACAN, 71. LA PAZ.
Secciones:	1246, 1251, 1252, 1255, 1256, 1257, 1266, 3942, 3943, 3944, 3945, 3946, 3947, 3948, 3949, 3950, 3951, 3952, 3953, 3954, 3955, 3956, 3957, 3958, 3959, 3960, 3961, 3962, 3963, 3964, 3965, 3966, 3967, 3968, 3969, 3970, 3971, 3972, 3973, 3974, 3975, 3976, 3977, 3978, 3979, 3980, 3981, 3982, 3983, 3984, 3985, 3986, 3987, 3988, 3989, 3990, 3991, 3992, 3993, 3994, 3995, 3996, 3997, 3998, 3999, 4000, 4001, 4002, 4003, 4004, 4005, 4006, 4007, 5938, 5939, 5940, 5941, 5942, 5943, 5944, 5945, 5946, 5947, 5948, 5949, 5950, 5951, 5952, 5953, 5954, 5955, 5959, 5960, 5961, 5962, 5963, 5964, 5965, 5966, 5967, 5968, 5969, 5970.
Población Total:	349,819

Desviación poblacional:	0.061821
Compacidad Geométrica:	0.182177
Costo Total:	0.243997

Instituto Nacional Electoral

SISTEMA DE DISTRITACIÓN

RESULTADOS DE LA DISTRITACIÓN LOCAL PARA LA ENTIDAD DE MEXICO

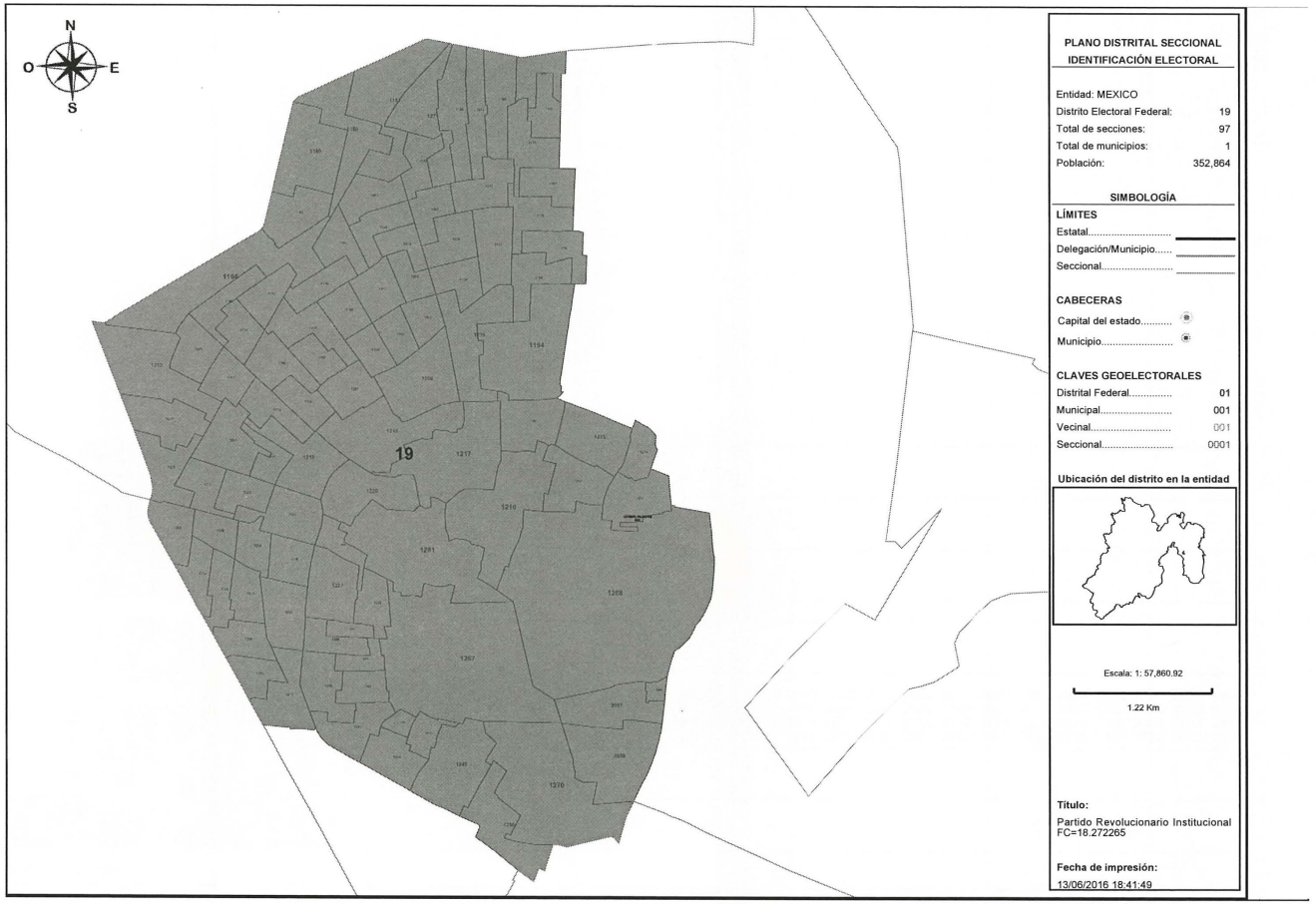

PLANO DISTRITAL SECCIONAL
IDENTIFICACIÓN ELECTORAL

Entidad: MEXICO
Distrito Electoral Federal: 19
Total de secciones: 97
Total de municipios: 1
Población: 352,864

SIMBOLOGÍA

LÍMITES
Estatal.....
Delegación/Municipio.....
Seccional.....

CABECERAS
Capital del estado.....
Municipio.....

CLAVES GEOELECTORALES
Distrital Federal..... 01
Municipal..... 001
Vecinal..... 001
Seccional..... 0001

Ubicación del distrito en la entidad

Escala: 1: 57,860.92
1.22 Km

Título:
Partido Revolucionario Institucional
FC=18.272265

Fecha de impresión:
13/06/2016 18:41:49

Detalles del Distrito.

Distrito:	19.
Municipios:	32. CHIMALHUACAN.
Secciones:	1149, 1150, 1151, 1152, 1153, 1154, 1155, 1156, 1161, 1162, 1163, 1164, 1165, 1166, 1167, 1168, 1175, 1176, 1177, 1178, 1179, 1180, 1181, 1182, 1183, 1184, 1185, 1186, 1187, 1188, 1189, 1190, 1194, 1195, 1196, 1197, 1198, 1199, 1200, 1201, 1202, 1203, 1204, 1205, 1206, 1207, 1208, 1214, 1215, 1216, 1217, 1218, 1219, 1220, 1221, 1222, 1223, 1224, 1225, 1226, 1227, 1228, 1229, 1230, 1231, 1232, 1233, 1234, 1235, 1239, 1240, 1241, 1242, 1243, 1244, 1245, 1247, 1248, 1249, 1250, 1267, 1268, 1270, 1271, 1272, 1273, 1278, 1279, 1280, 1281, 1282, 1283, 1284, 1285, 5956, 5957, 5958.
Población Total:	352,864

Desviación poblacional:	0.095377
Compacidad Geométrica:	0.060555
Costo Total:	0.155932

Instituto Nacional Electoral

SISTEMA DE DISTRITACIÓN

RESULTADOS DE LA DISTRITACIÓN LOCAL PARA LA ENTIDAD DE MEXICO

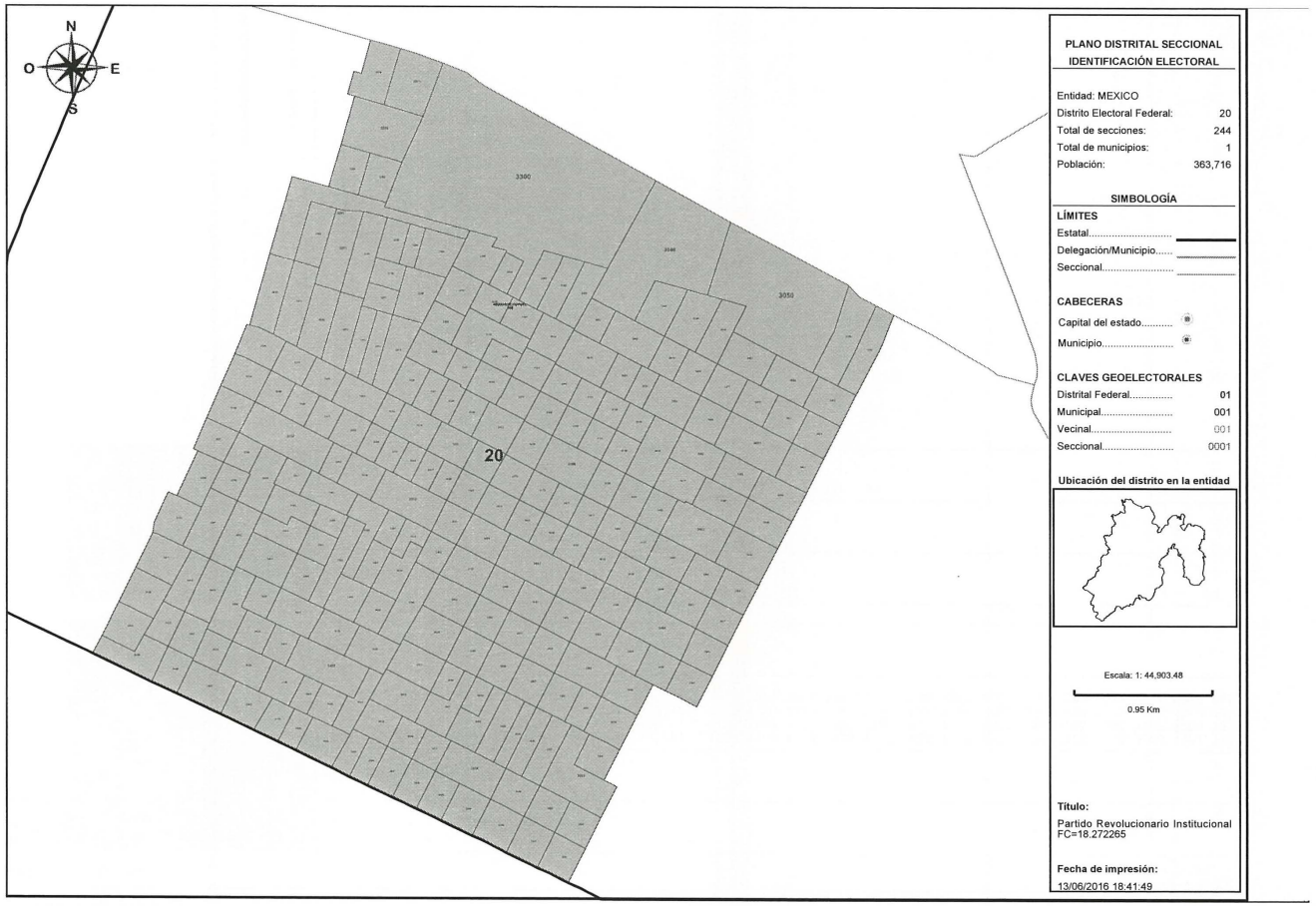

PLANO DISTRITAL SECCIONAL
IDENTIFICACIÓN ELECTORAL

Entidad: MEXICO
Distrito Electoral Federal: 20
Total de secciones: 244
Total de municipios: 1
Población: 363,716

SIMBOLOGÍA

LÍMITES
Estatal.....
Delegación/Municipio.....
Seccional.....

CABECERAS
Capital del estado.....
Municipio.....

CLAVES GEOELECTORALES
Distrital Federal..... 01
Municipal..... 001
Vecinal..... 001
Seccional..... 0001

Ubicación del distrito en la entidad

Escala: 1: 44,903.48

0.95 Km

Título:
Partido Revolucionario Institucional
FC=18.272265

Fecha de impresión:
13/06/2016 18:41:49

Detalles del Distrito.

Distrito:	20.
Municipios:	60. NEZAHUALCOYOTL.
Secciones:	3046, 3047, 3048, 3049, 3050, 3051, 3052, 3061, 3062, 3063, 3074, 3075, 3076, 3077, 3078, 3079, 3080, 3081, 3082, 3083, 3084, 3085, 3086, 3087, 3088, 3098, 3099, 3100, 3101, 3102, 3103, 3104, 3105, 3106, 3284, 3285, 3286, 3289, 3290, 3291, 3292, 3293, 3294, 3295, 3296, 3297, 3298, 3299, 3300, 3301, 3302, 3303, 3304, 3305, 3306, 3307, 3308, 3309, 3310, 3311, 3312, 3313, 3314, 3315, 3316, 3317, 3318, 3319, 3320, 3321, 3322, 3323, 3324, 3325, 3326, 3327, 3328, 3329, 3330, 3331, 3332, 3333, 3334, 3335, 3336, 3337, 3338, 3339, 3340, 3341, 3342, 3343, 3344, 3345, 3346, 3347, 3348, 3349, 3356, 3357, 3358, 3359, 3360, 3361, 3362, 3363, 3364, 3365, 3366, 3367, 3368, 3369, 3370, 3371, 3384, 3385, 3386, 3387, 3388, 3389, 3390, 3391, 3392, 3400, 3401, 3402, 3403, 3404, 3405, 3406, 3413, 3414, 3415, 3416, 3417, 3418, 3419, 3420, 3421, 3422, 3423, 3424, 3425, 3435, 3436, 3437, 3438, 3439, 3440, 3441, 3442, 3443, 3444, 3445, 3446, 3447, 3448, 3449, 3452, 3453, 3454, 3455, 3456, 3457, 3458, 3459, 3460, 3461, 3462, 3463, 3464, 3465, 3466, 3467, 3468, 3469, 3470, 3471, 3472, 3473, 3474, 3475, 3476, 3477, 3478, 3479, 3480, 3481, 3482, 3483, 3484, 3485, 3486, 3487, 3488, 3489, 3490, 3491, 3492, 3493, 3494, 3495, 3496, 3498, 3499, 3500, 3501, 3502, 3503, 3504, 3505, 3506, 3507, 3508, 3509, 3510, 3579, 3580, 3581, 3582, 3583, 3584, 3585, 3586, 3587, 3588, 3589, 3614, 3615, 3616, 3617, 3618, 3619, 3620, 3621, 3641, 3642, 3643, 3644, 3645, 3646, 3647, 3648, 3649.
Población Total:	363,716

Desviación poblacional:	0.273902
Compacidad Geométrica:	0.025864
Costo Total:	0.299766

Instituto Nacional Electoral

SISTEMA DE DISTRITACIÓN

RESULTADOS DE LA DISTRITACIÓN LOCAL PARA LA ENTIDAD DE MEXICO

PLANO DISTRITAL SECCIONAL
IDENTIFICACIÓN ELECTORAL

Entidad: MEXICO
Distrito Electoral Federal: 21
Total de secciones: 222
Total de municipios: 1
Población: 364,305

SIMBOLOGÍA

LÍMITES
Estatal.....
Delegación/Municipio.....
Seccional.....

CABECERAS
Capital del estado.....
Municipio.....

CLAVES GEOELECTORALES
Distrital Federal..... 01
Municipal..... 001
Vecinal..... 001
Seccional..... 0001

Ubicación del distrito en la entidad

Escala: 1: 44,803.11

0.94 Km

Título:
Partido Revolucionario Institucional
FC=18.272265

Fecha de impresión:
13/06/2016 18:41:49

Detalles del Distrito.

Distrito:	21.
Municipios:	60. NEZAHUALCOYOTL.
Secciones:	1253, 1254, 1258, 1259, 1260, 1261, 1262, 1263, 1264, 1265, 3053, 3054, 3055, 3056, 3057, 3058, 3059, 3060, 3064, 3065, 3066, 3067, 3068, 3069, 3070, 3071, 3072, 3073, 3089, 3090, 3091, 3092, 3093, 3094, 3095, 3096, 3097, 3497, 3511, 3512, 3513, 3514, 3515, 3516, 3517, 3518, 3519, 3520, 3521, 3522, 3523, 3524, 3525, 3526, 3527, 3528, 3529, 3530, 3531, 3532, 3533, 3534, 3535, 3536, 3537, 3538, 3539, 3540, 3541, 3542, 3543, 3544, 3545, 3546, 3547, 3548, 3549, 3550, 3551, 3552, 3553, 3554, 3555, 3556, 3557, 3558, 3559, 3560, 3561, 3562, 3563, 3564, 3565, 3566, 3567, 3568, 3569, 3570, 3571, 3572, 3573, 3574, 3575, 3576, 3577, 3578, 3590, 3591, 3592, 3593, 3594, 3595, 3596, 3597, 3598, 3599, 3600, 3601, 3602, 3603, 3604, 3605, 3606, 3607, 3608, 3609, 3610, 3611, 3612, 3613, 3622, 3623, 3624, 3625, 3626, 3627, 3628, 3629, 3630, 3631, 3632, 3633, 3634, 3635, 3636, 3637, 3638, 3639, 3640, 3650, 3651, 3652, 3653, 3654, 3655, 3656, 3657, 3658, 3659, 3660, 3661, 3662, 3663, 3664, 3665, 3666, 3667, 3668, 3669, 3670, 3671, 3672, 3673, 3674, 3675, 3676, 3677, 3678, 3679, 3680, 3681, 3682, 3683, 3684, 3685, 3686, 3687, 3688, 3689, 3690, 3691, 3692, 3693, 3694, 3695, 3696, 3697, 3698, 3699, 3700, 3701, 3702, 3703, 3704, 3705, 3706, 3707, 3708, 3709, 3710, 3711, 3712, 3713, 3714, 3715, 3716, 3717, 3718, 3719, 3720, 3721, 3722.
Población Total:	364,305

Desviación poblacional:	0.286225
Compacidad Geométrica:	0.039809
Costo Total:	0.326035

Instituto Nacional Electoral

SISTEMA DE DISTRITACIÓN

RESULTADOS DE LA DISTRITACIÓN LOCAL PARA LA ENTIDAD DE MEXICO

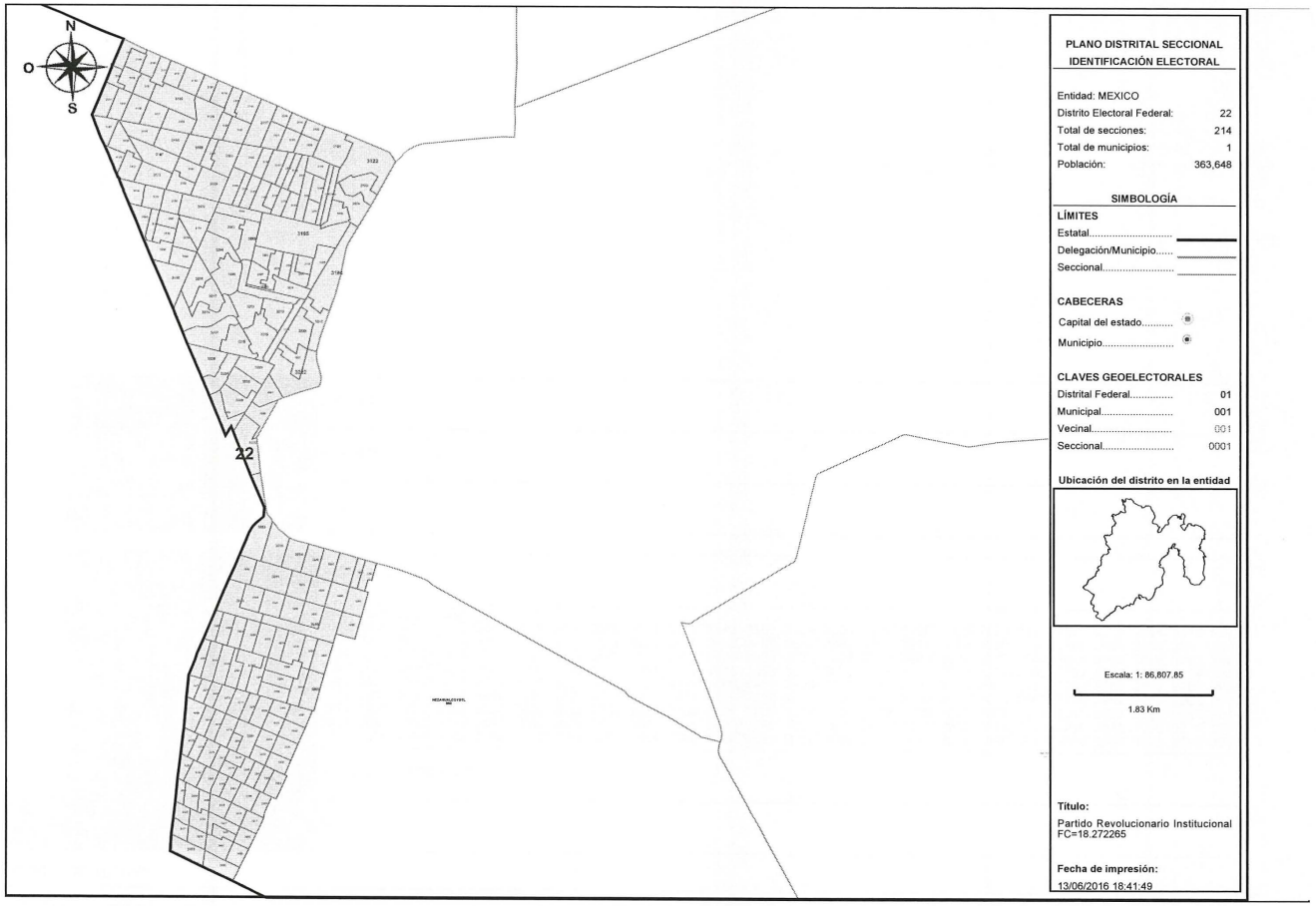

PLANO DISTRITAL SECCIONAL
IDENTIFICACIÓN ELECTORAL

Entidad: MEXICO
Distrito Electoral Federal: 22
Total de secciones: 214
Total de municipios: 1
Población: 363,648

SIMBOLOGÍA

LÍMITES
Estatal.....
Delegación/Municipio.....
Seccional.....

CABECERAS
Capital del estado.....
Municipio.....

CLAVES GEOELECTORALES
Distrital Federal..... 01
Municipal..... 001
Vecinal..... 001
Seccional..... 0001

Ubicación del distrito en la entidad

Escala: 1: 86,807.85

1.83 Km

Título:
Partido Revolucionario Institucional
FC=18.272265

Fecha de impresión:
13/06/2016 18:41:49

Detalles del Distrito.

Distrito:	22.
Municipios:	60. NEZAHUALCOYOTL.
Secciones:	3107, 3108, 3109, 3110, 3111, 3112, 3113, 3114, 3115, 3116, 3117, 3118, 3119, 3120, 3121, 3122, 3123, 3124, 3125, 3126, 3127, 3128, 3129, 3130, 3131, 3132, 3133, 3134, 3135, 3136, 3137, 3138, 3139, 3140, 3141, 3142, 3143, 3144, 3145, 3146, 3147, 3148, 3149, 3150, 3151, 3152, 3153, 3154, 3155, 3156, 3157, 3158, 3159, 3160, 3161, 3162, 3163, 3164, 3165, 3166, 3167, 3168, 3169, 3170, 3171, 3172, 3173, 3174, 3175, 3176, 3177, 3178, 3179, 3180, 3181, 3182, 3183, 3184, 3185, 3186, 3194, 3195, 3196, 3197, 3198, 3199, 3200, 3201, 3202, 3203, 3204, 3205, 3206, 3207, 3208, 3209, 3210, 3211, 3212, 3213, 3214, 3215, 3216, 3217, 3218, 3219, 3220, 3221, 3222, 3223, 3224, 3225, 3226, 3227, 3228, 3229, 3230, 3231, 3232, 3233, 3234, 3235, 3236, 3237, 3238, 3239, 3240, 3241, 3242, 3243, 3244, 3245, 3246, 3247, 3248, 3249, 3250, 3251, 3252, 3253, 3254, 3255, 3256, 3257, 3258, 3259, 3260, 3261, 3262, 3263, 3264, 3265, 3266, 3267, 3268, 3269, 3270, 3271, 3272, 3273, 3274, 3275, 3276, 3277, 3278, 3279, 3280, 3281, 3282, 3283, 3287, 3288, 3350, 3351, 3352, 3353, 3354, 3355, 3372, 3373, 3374, 3375, 3376, 3377, 3378, 3379, 3380, 3381, 3382, 3383, 3393, 3394, 3395, 3396, 3397, 3398, 3399, 3407, 3408, 3409, 3410, 3411, 3412, 3426, 3427, 3428, 3429, 3430, 3431, 3432, 3433, 3434, 3450, 3451.
Población Total:	363,648

Desviación poblacional:	0.272497
Compacidad Geométrica:	0.341257
Costo Total:	0.613754

Instituto Nacional Electoral

SISTEMA DE DISTRITACIÓN

RESULTADOS DE LA DISTRITACIÓN LOCAL PARA LA ENTIDAD DE MEXICO

PLANO DISTRITAL SECCIONAL
IDENTIFICACIÓN ELECTORAL

Entidad: MEXICO
Distrito Electoral Federal: 23
Total de secciones: 159
Total de municipios: 1
Población: 313,079

SIMBOLOGÍA

LÍMITES
Estatal.....
Delegación/Municipio.....
Seccional.....

CABECERAS
Capital del estado.....
Municipio.....

CLAVES GEOELECTORALES
Distrital Federal..... 01
Municipal..... 001
Vecinal..... 001
Seccional..... 0001

Ubicación del distrito en la entidad

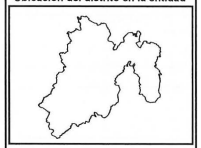

Escala: 1: 58,080.78

1.22 Km

Título:
Partido Revolucionario Institucional
FC=18.272265

Fecha de impresión:
13/06/2016 18:41:49

Detalles del Distrito.

Distrito:	23.
Municipios:	34. ECATEPEC DE MORELOS.
Secciones:	1394, 1395, 1396, 1397, 1398, 1399, 1400, 1401, 1402, 1403, 1404, 1405, 1406, 1407, 1408, 1409, 1410, 1411, 1412, 1413, 1414, 1415, 1416, 1417, 1418, 1419, 1420, 1421, 1422, 1423, 1424, 1425, 1432, 1433, 1434, 1435, 1436, 1437, 1438, 1439, 1440, 1441, 1442, 1445, 1446, 1447, 1448, 1449, 1450, 1451, 1452, 1453, 1454, 1455, 1456, 1463, 1464, 1465, 1466, 1467, 1468, 1469, 1470, 1471, 1472, 1473, 1474, 1475, 1476, 1477, 1478, 1487, 1488, 1489, 1490, 1491, 1492, 1493, 1494, 1495, 1496, 1497, 1498, 1534, 1536, 1537, 1538, 1539, 1552, 1553, 1554, 1555, 1556, 1557, 1558, 1559, 1560, 1561, 1562, 1571, 1572, 1573, 1574, 1575, 1576, 1577, 1578, 1579, 1591, 1592, 1593, 1594, 1595, 1596, 1597, 1598, 1599, 1600, 1601, 1602, 1603, 1604, 1605, 1607, 1608, 1609, 1610, 1611, 1612, 1613, 1615, 1645, 1646, 1647, 1648, 1649, 1650, 1651, 1652, 1653, 1654, 1655, 1656, 1657, 1658, 1659, 1689, 1690, 1691, 1692, 1693, 1694, 1695, 1696, 1697, 1698, 1711, 1948, 1950.
Población Total:	313,079

Desviación poblacional:	0.228147
Compacidad Geométrica:	0.099300
Costo Total:	0.327447

Instituto Nacional Electoral

SISTEMA DE DISTRITACIÓN

RESULTADOS DE LA DISTRITACIÓN LOCAL PARA LA ENTIDAD DE MEXICO

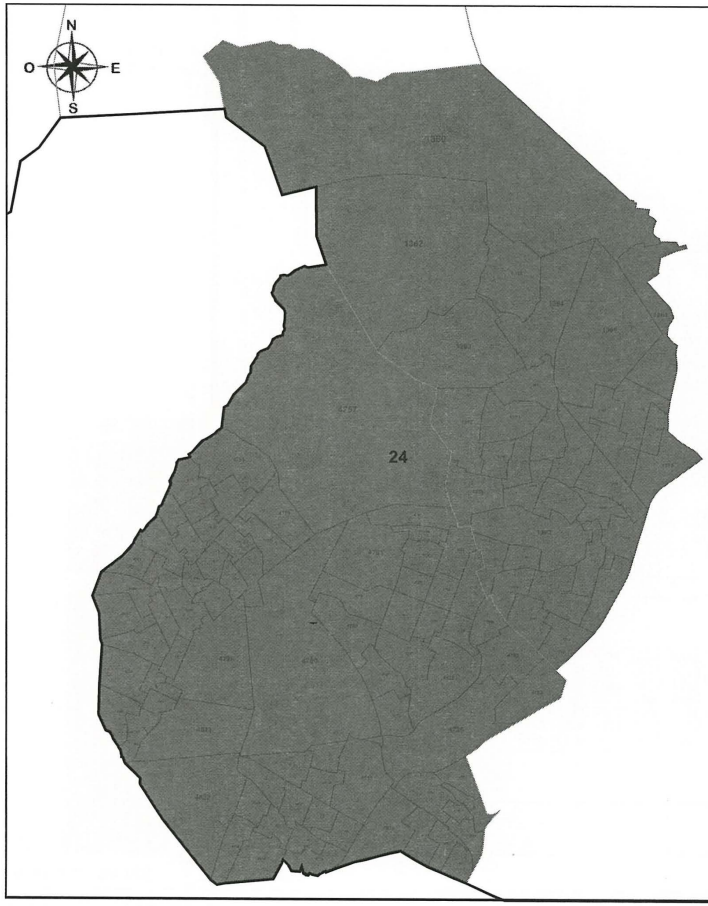

ECATEPEC DE MORELOS
034

PLANO DISTRITAL SECCIONAL
IDENTIFICACIÓN ELECTORAL

Entidad: MEXICO
Distrito Electoral Federal: 24
Total de secciones: 113
Total de municipios: 2
Población: 311,087

SIMBOLOGÍA

LÍMITES
Estatal.....
Delegación/Municipio.....
Seccional.....

CABECERAS
Capital del estado.....
Municipio.....

CLAVES GEOELECTORALES
Distrital Federal..... 01
Municipal..... 001
Vecinal..... 001
Seccional..... 0001

Ubicación del distrito en la entidad

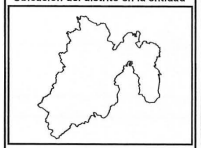

Escala: 1: 71,288.11

1.50 Km

Título:
Partido Revolucionario Institucional
FC=18.272265

Fecha de impresión:
13/06/2016 18:41:49

Detalles del Distrito.

Distrito:	24.
Municipios:	34. ECATEPEC DE MORELOS, 901. TLALNEPANTLA DE BAZ ORIENTE.
Secciones:	1360, 1361, 1362, 1363, 1364, 1365, 1366, 1367, 1368, 1369, 1370, 1371, 1372, 1373, 1374, 1375, 1376, 1377, 1378, 1379, 1380, 1381, 1382, 1383, 1384, 1385, 1386, 1387, 1388, 1389, 1390, 1391, 1392, 1393, 4757, 4758, 4759, 4760, 4761, 4762, 4763, 4764, 4765, 4766, 4767, 4768, 4769, 4770, 4771, 4772, 4773, 4774, 4775, 4776, 4777, 4778, 4779, 4780, 4781, 4782, 4783, 4784, 4785, 4786, 4787, 4788, 4789, 4790, 4791, 4792, 4793, 4794, 4795, 4796, 4797, 4798, 4799, 4800, 4801, 4802, 4803, 4804, 4805, 4806, 4807, 4808, 4809, 4810, 4811, 4812, 4813, 4814, 4815, 4816, 4817, 4818, 4819, 4820, 4821, 4822, 4823, 4824, 4825, 4826, 4827, 4828, 4829, 4830, 4831, 4832, 4833, 4834, 4835.
Población Total:	311,087

Desviación poblacional:	0.267316
Compacidad Geométrica:	0.114680
Costo Total:	0.381996

Instituto Nacional Electoral

SISTEMA DE DISTRITACIÓN

RESULTADOS DE LA DISTRITACIÓN LOCAL PARA LA ENTIDAD DE MEXICO

PLANO DISTRITAL SECCIONAL
IDENTIFICACIÓN ELECTORAL

Entidad: MEXICO
Distrito Electoral Federal: 25
Total de secciones: 159
Total de municipios: 1
Población: 308,798

SIMBOLOGÍA

LÍMITES
Estatal.....
Delegación/Municipio.....
Seccional.....

CABECERAS
Capital del estado.....
Municipio.....

CLAVES GEOELECTORALES
Distrital Federal..... 01
Municipal..... 001
Vecinal..... 001
Seccional..... 0001

Ubicación del distrito en la entidad

Escala: 1: 46,511.00

0.98 Km

Título:
Partido Revolucionario Institucional
FC=18.272265

Fecha de impresión:
13/06/2016 18:41:49

Detalles del Distrito.

Distrito:	25.
Municipios:	34. ECATEPEC DE MORELOS.
Secciones:	1426, 1427, 1428, 1429, 1430, 1431, 1443, 1444, 1457, 1458, 1459, 1460, 1461, 1462, 1479, 1480, 1481, 1482, 1483, 1484, 1485, 1486, 1499, 1500, 1540, 1541, 1542, 1543, 1544, 1545, 1546, 1547, 1548, 1549, 1550, 1551, 1563, 1564, 1565, 1566, 1567, 1568, 1569, 1570, 1580, 1581, 1582, 1583, 1584, 1585, 1586, 1587, 1588, 1589, 1590, 1606, 1614, 1616, 1617, 1618, 1619, 1620, 1621, 1622, 1623, 1624, 1625, 1626, 1627, 1628, 1629, 1630, 1631, 1632, 1633, 1634, 1635, 1636, 1637, 1638, 1639, 1640, 1641, 1642, 1643, 1644, 1660, 1661, 1662, 1663, 1664, 1665, 1666, 1667, 1668, 1669, 1670, 1671, 1672, 1673, 1674, 1675, 1676, 1677, 1678, 1679, 1680, 1681, 1682, 1683, 1684, 1685, 1686, 1687, 1688, 1699, 1700, 1701, 1702, 1703, 1704, 1705, 1706, 1707, 1708, 1709, 1710, 1712, 1713, 1714, 1715, 1716, 1717, 1718, 1719, 1720, 1721, 1722, 1723, 1724, 1725, 1726, 1727, 1729, 1730, 1732, 1733, 1734, 1908, 1930, 1931, 1932, 1933, 1934, 1935, 1936, 1937, 1938, 1939.
Población Total:	308,798

Desviación poblacional:	0.316154
Compacidad Geométrica:	0.062402
Costo Total:	0.378556

Instituto Nacional Electoral

SISTEMA DE DISTRITACIÓN

RESULTADOS DE LA DISTRITACIÓN LOCAL PARA LA ENTIDAD DE MEXICO

PLANO DISTRITAL SECCIONAL IDENTIFICACIÓN ELECTORAL

Entidad: MEXICO
Distrito Electoral Federal: 26
Total de secciones: 137
Total de municipios: 1
Población: 311,831

SIMBOLOGÍA

LÍMITES
Estatal.....
Delegación/Municipio.....
Seccional.....

CABECERAS
Capital del estado.....
Municipio.....

CLAVES GEOELECTORALES
Distrital Federal..... 01
Municipal..... 001
Vecinal..... 001
Seccional..... 0001

Ubicación del distrito en la entidad

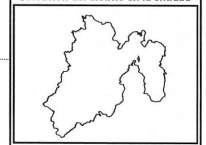

Escala: 1: 92,432.85

1.95 Km

Título:
Partido Revolucionario Institucional
FC=18.272265

Fecha de impresión:
13/06/2016 18:41:49

Detalles del Distrito.

Distrito:	26.
Municipios:	34. ECATEPEC DE MORELOS.
Secciones:	1302, 1305, 1306, 1307, 1308, 1309, 1310, 1311, 1312, 1313, 1314, 1315, 1316, 1317, 1318, 1319, 1320, 1321, 1323, 1324, 1325, 1326, 1327, 1328, 1329, 1330, 1331, 1332, 1333, 1334, 1335, 1336, 1337, 1338, 1339, 1340, 1341, 1342, 1343, 1344, 1345, 1346, 1347, 1348, 1349, 1350, 1351, 1352, 1353, 1354, 1355, 1356, 1357, 1358, 1359, 1501, 1502, 1503, 1504, 1505, 1506, 1507, 1508, 1509, 1510, 1511, 1512, 1513, 1514, 1515, 1516, 1517, 1519, 1520, 1521, 1522, 1523, 1524, 1525, 1526, 1527, 1528, 1836, 1856, 1857, 1860, 5991, 5992, 5993, 5994, 5995, 5996, 5997, 5998, 5999, 6000, 6001, 6002, 6003, 6004, 6005, 6006, 6007, 6008, 6009, 6010, 6011, 6019, 6020, 6021, 6022, 6023, 6208, 6209, 6210, 6211, 6212, 6213, 6214, 6215, 6216, 6217, 6218, 6219, 6220, 6221, 6222, 6223, 6224, 6225, 6226, 6227, 6228, 6229, 6230, 6231, 6232.
Población Total:	311,831

Desviación poblacional:	0.252324
Compacidad Geométrica:	0.102784
Costo Total:	0.355107

Instituto Nacional Electoral

SISTEMA DE DISTRITACIÓN

RESULTADOS DE LA DISTRITACIÓN LOCAL PARA LA ENTIDAD DE MEXICO

PLANO DISTRITAL SECCIONAL
IDENTIFICACIÓN ELECTORAL

Entidad: MEXICO
Distrito Electoral Federal: 27
Total de secciones: 150
Total de municipios: 1
Población: 312,076

SIMBOLOGÍA

LÍMITES
Estatal.....
Delegación/Municipio.....
Seccional.....

CABECERAS
Capital del estado.....
Municipio.....

CLAVES GEOELECTORALES
Distrital Federal..... 01
Municipal..... 001
Vecinal..... 001
Seccional..... 0001

Ubicación del distrito en la entidad

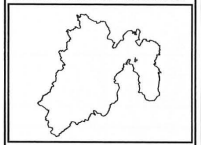

Escala: 1: 69,662.84

1.47 Km

Título:
Partido Revolucionario Institucional
FC=18.272265

Fecha de impresión:
13/06/2016 18:41:49

Detalles del Distrito.

Distrito:	27.
Municipios:	34. ECATEPEC DE MORELOS.
Secciones:	1518, 1529, 1530, 1531, 1532, 1533, 1535, 1792, 1793, 1794, 1795, 1796, 1797, 1798, 1799, 1812, 1813, 1814, 1815, 1816, 1817, 1818, 1819, 1820, 1821, 1833, 1834, 1835, 1837, 1838, 1839, 1840, 1841, 1842, 1843, 1844, 1845, 1846, 1847, 1848, 1849, 1850, 1851, 1852, 1853, 1854, 1855, 1858, 1859, 1861, 1862, 1863, 1864, 1865, 1866, 1867, 1868, 1869, 1870, 1871, 1872, 1873, 1874, 1875, 1876, 1877, 1878, 1879, 1880, 1881, 1882, 1883, 1884, 1885, 1886, 1887, 1888, 1889, 1890, 1891, 1892, 1893, 1894, 1895, 1896, 1897, 1898, 1899, 1900, 1901, 1902, 1903, 1904, 1905, 1906, 1907, 1909, 1910, 1911, 1912, 1913, 1914, 1915, 1916, 1917, 1918, 1919, 1920, 1921, 1922, 1923, 1924, 1925, 1926, 1927, 1928, 1929, 1940, 1941, 1942, 1943, 1944, 1945, 1946, 1947, 1949, 1951, 6012, 6013, 6014, 6015, 6016, 6017, 6018, 6024, 6025, 6026, 6027, 6041, 6481, 6482, 6483, 6486, 6487, 6488, 6492, 6493, 6494, 6495, 6498.
Población Total:	312,076

Desviación poblacional:	0.247481
Compacidad Geométrica:	0.149169
Costo Total:	0.396650

Instituto Nacional Electoral

SISTEMA DE DISTRITACIÓN

RESULTADOS DE LA DISTRITACIÓN LOCAL PARA LA ENTIDAD DE MEXICO

PLANO DISTRITAL SECCIONAL
IDENTIFICACIÓN ELECTORAL

Entidad: MEXICO
Distrito Electoral Federal: 28
Total de secciones: 106
Total de municipios: 1
Población: 308,338

SIMBOLOGÍA

LÍMITES
Estatal.....
Delegación/Municipio.....
Seccional.....

CABECERAS
Capital del estado.....
Municipio.....

CLAVES GEOELECTORALES
Distrital Federal..... 01
Municipal..... 001
Vecinal..... 001
Seccional..... 0001

Ubicación del distrito en la entidad

Escala: 1: 57,597.66

1.21 Km

Título:
Partido Revolucionario Institucional
FC=18.272265

Fecha de impresión:
13/06/2016 18:41:49

Detalles del Distrito.

Distrito:	28.
Municipios:	34. ECATEPEC DE MORELOS.
Secciones:	1735, 1736, 1737, 1738, 1739, 1740, 1741, 1742, 1743, 1744, 1745, 1746, 1747, 1748, 1749, 1750, 1751, 1752, 1753, 1754, 1755, 1756, 1757, 1758, 1759, 1760, 1761, 1762, 1763, 1764, 1765, 1766, 1767, 1768, 1769, 1770, 1771, 1772, 1773, 1774, 1775, 1776, 1777, 1778, 1779, 1780, 1782, 1783, 1784, 1785, 1786, 1787, 1788, 1789, 1790, 1791, 1800, 1801, 1802, 1803, 1804, 1805, 1806, 1807, 1808, 1809, 1810, 1811, 1823, 1824, 1825, 1826, 1827, 1828, 1829, 1830, 1831, 1832, 6028, 6029, 6030, 6031, 6032, 6033, 6034, 6035, 6036, 6037, 6038, 6039, 6040, 6042, 6043, 6044, 6045, 6046, 6047, 6048, 6049, 6484, 6485, 6489, 6490, 6491, 6496, 6497.
Población Total:	308,338

Desviación poblacional:	0.326462
Compacidad Geométrica:	0.115373
Costo Total:	0.441835

Instituto Nacional Electoral

SISTEMA DE DISTRITACIÓN

RESULTADOS DE LA DISTRITACIÓN LOCAL PARA LA ENTIDAD DE MEXICO

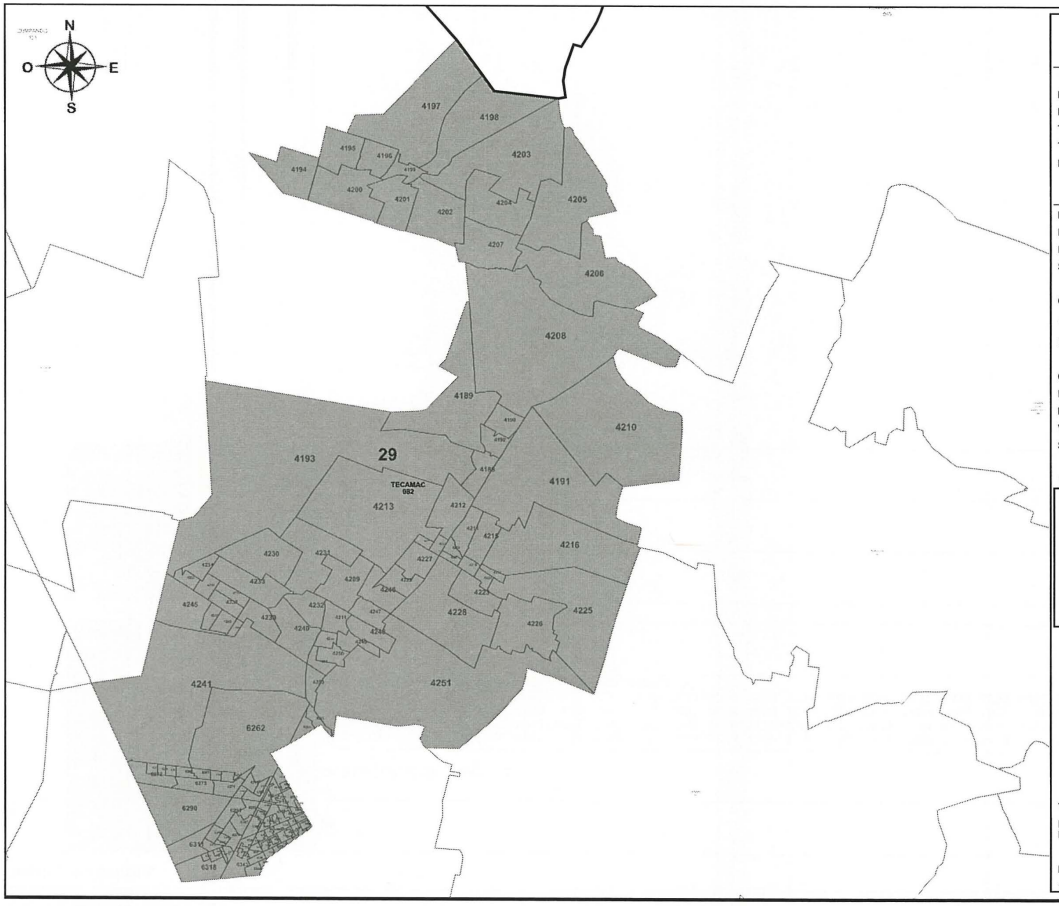

PLANO DISTRITAL SECCIONAL
IDENTIFICACIÓN ELECTORAL

Entidad: MEXICO
Distrito Electoral Federal: 29
Total de secciones: 157
Total de municipios: 1
Población: 363,101

SIMBOLOGÍA

LÍMITES
Estatal.....
Delegación/Municipio.....
Seccional.....

CABECERAS
Capital del estado.....
Municipio.....

CLAVES GEOELECTORALES
Distrital Federal..... 01
Municipal..... 001
Vecinal..... 001
Seccional..... 0001

Ubicación del distrito en la entidad

Escala: 1: 164,232.12

3.46 Km

Título:
Partido Revolucionario Institucional
FC=18.272265

Fecha de impresión:
13/06/2016 18:41:49

Detalles del Distrito.

Distrito:	29.
Municipios:	82. TECAMAC.
Secciones:	4188, 4189, 4190, 4191, 4192, 4193, 4194, 4195, 4196, 4197, 4198, 4199, 4200, 4201, 4202, 4203, 4204, 4205, 4206, 4207, 4208, 4209, 4210, 4211, 4212, 4213, 4214, 4215, 4216, 4217, 4218, 4219, 4220, 4221, 4222, 4223, 4224, 4225, 4226, 4227, 4228, 4229, 4230, 4231, 4232, 4233, 4234, 4235, 4236, 4237, 4238, 4239, 4240, 4241, 4242, 4243, 4244, 4245, 4246, 4247, 4248, 4249, 4250, 4251, 4253, 4254, 4255, 6262, 6263, 6264, 6265, 6266, 6267, 6268, 6269, 6270, 6271, 6272, 6273, 6274, 6275, 6276, 6277, 6278, 6279, 6280, 6281, 6282, 6283, 6284, 6285, 6286, 6287, 6288, 6289, 6290, 6291, 6292, 6293, 6294, 6295, 6296, 6297, 6298, 6299, 6300, 6301, 6302, 6303, 6304, 6305, 6306, 6307, 6308, 6309, 6310, 6311, 6312, 6313, 6314, 6315, 6316, 6317, 6318, 6319, 6320, 6321, 6322, 6323, 6324, 6325, 6326, 6327, 6328, 6329, 6330, 6331, 6332, 6333, 6334, 6335, 6336, 6337, 6338, 6339, 6340, 6341, 6342, 6343, 6344, 6345, 6346, 6347, 6348, 6349, 6350, 6351.
Población Total:	363,101

Desviación poblacional:	0.261324
Compacidad Geométrica:	0.331233
Costo Total:	0.592557

SISTEMA DE DISTRITACIÓN

RESULTADOS DE LA DISTRITACIÓN LOCAL PARA LA ENTIDAD DE MEXICO

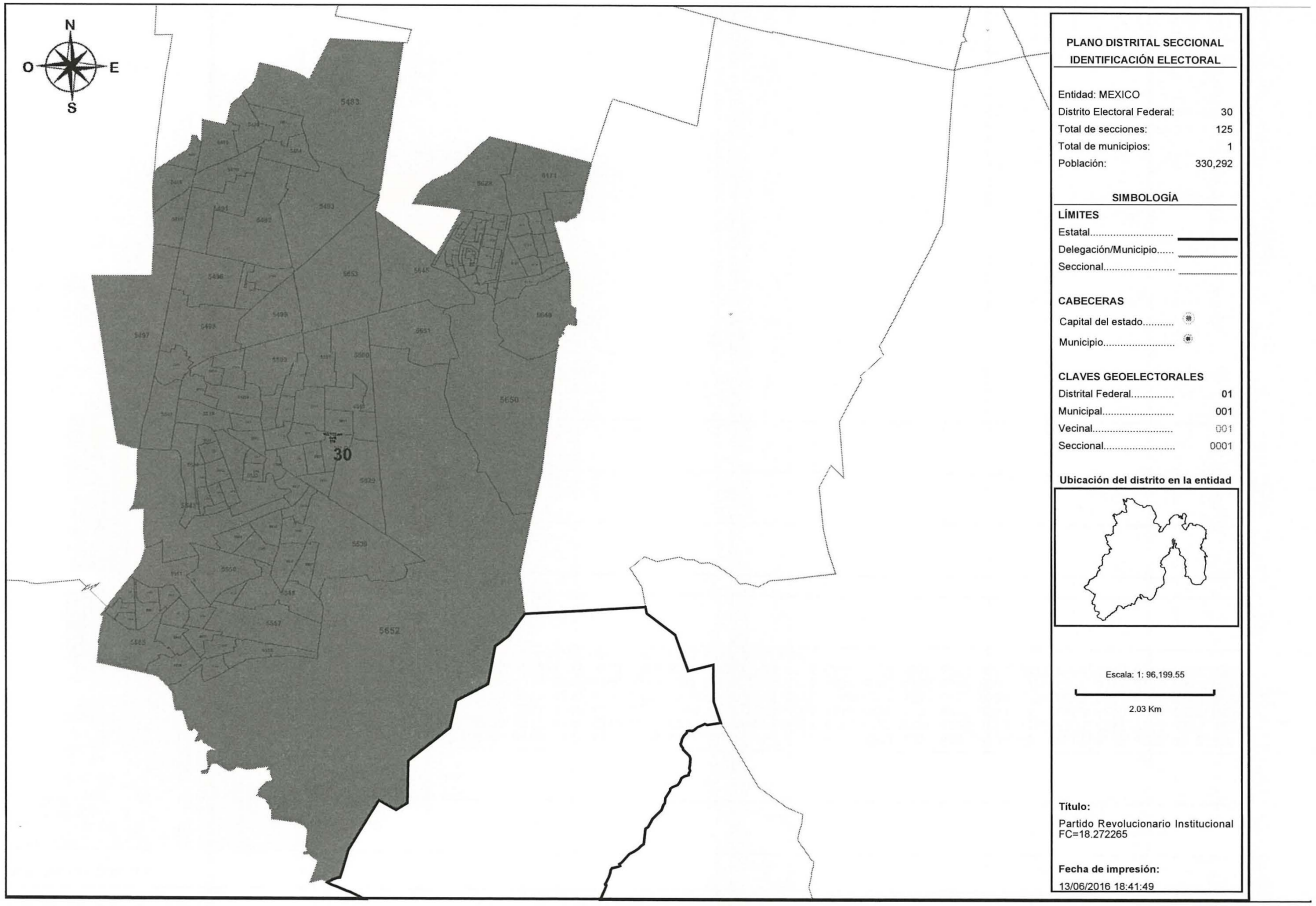

Detalles del Distrito.

Distrito:	30.
Municipios:	110. TULTITLAN SUR.
Secciones:	5482, 5483, 5484, 5485, 5486, 5487, 5488, 5489, 5490, 5491, 5492, 5493, 5494, 5495, 5496, 5497, 5498, 5499, 5500, 5501, 5502, 5503, 5504, 5505, 5506, 5507, 5508, 5509, 5510, 5511, 5512, 5513, 5514, 5515, 5516, 5517, 5518, 5519, 5520, 5521, 5522, 5523, 5524, 5525, 5526, 5527, 5528, 5529, 5530, 5531, 5532, 5533, 5534, 5535, 5536, 5537, 5538, 5539, 5540, 5541, 5542, 5543, 5544, 5545, 5546, 5547, 5548, 5549, 5550, 5551, 5552, 5553, 5554, 5555, 5556, 5557, 5558, 5559, 5560, 5561, 5562, 5563, 5564, 5565, 5566, 5567, 5626, 5627, 5628, 5629, 5630, 5631, 5632, 5633, 5634, 5635, 5636, 5637, 5638, 5639, 5640, 5641, 5642, 5643, 5644, 5645, 5646, 5647, 5649, 5650, 5651, 5652, 5653, 6171, 6172, 6173, 6174, 6175, 6176, 6177, 6178, 6179, 6180, 6181, 6182.
Población Total:	330,292

Desviación poblacional:	0.018872
Compacidad Geométrica:	0.203909
Costo Total:	0.222781

Instituto Nacional Electoral

SISTEMA DE DISTRITACIÓN

RESULTADOS DE LA DISTRITACIÓN LOCAL PARA LA ENTIDAD DE MEXICO

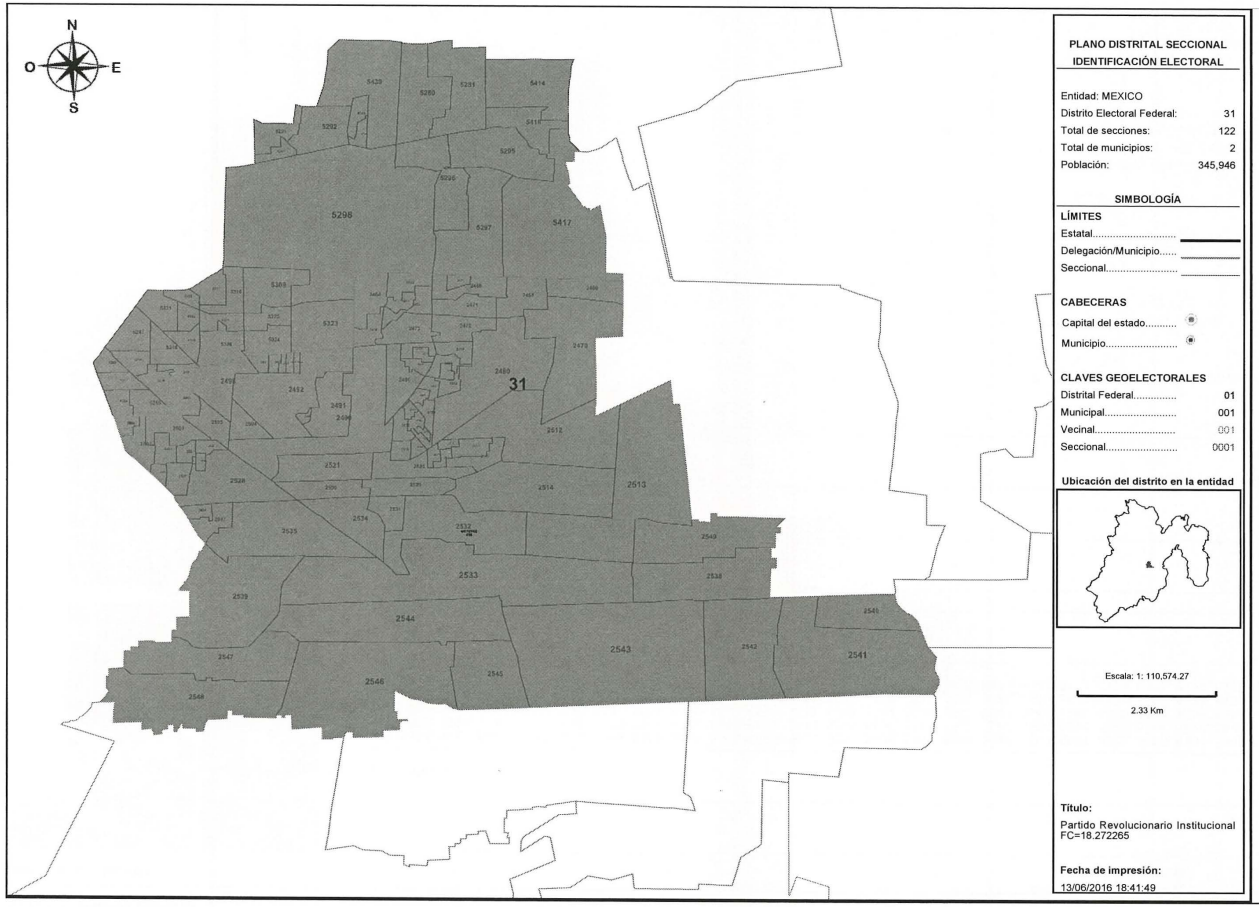

PLANO DISTRITAL SECCIONAL
IDENTIFICACIÓN ELECTORAL

Entidad: MEXICO
Distrito Electoral Federal: 31
Total de secciones: 122
Total de municipios: 2
Población: 345,946

SIMBOLOGÍA

LÍMITES
Estatal.....
Delegación/Municipio.....
Seccional.....

CABECERAS
Capital del estado.....
Municipio.....

CLAVES GEOELECTORALES
Distrital Federal..... 01
Municipal..... 001
Vecinal..... 001
Seccional..... 0001

Ubicación del distrito en la entidad

Escala: 1: 110,574.27

2.33 Km

Título:
Partido Revolucionario Institucional
FC=18.272265

Fecha de impresión:
13/06/2016 18:41:49

Detalles del Distrito.

Distrito:	31.
Municipios:	107. TOLUCA, 55. METEPEC.
Secciones:	2464, 2465, 2466, 2467, 2468, 2469, 2470, 2471, 2472, 2473, 2474, 2475, 2476, 2477, 2478, 2479, 2480, 2481, 2482, 2483, 2484, 2485, 2486, 2487, 2488, 2489, 2490, 2491, 2492, 2493, 2494, 2495, 2496, 2497, 2498, 2499, 2500, 2501, 2502, 2503, 2504, 2505, 2506, 2507, 2508, 2509, 2510, 2511, 2512, 2513, 2514, 2515, 2516, 2517, 2518, 2519, 2520, 2521, 2522, 2523, 2524, 2525, 2526, 2527, 2528, 2529, 2530, 2531, 2532, 2533, 2534, 2535, 2536, 2537, 2538, 2539, 2540, 2541, 2542, 2543, 2544, 2545, 2546, 2547, 2548, 2549, 5246, 5247, 5248, 5249, 5250, 5251, 5252, 5264, 5265, 5280, 5281, 5291, 5292, 5293, 5294, 5295, 5296, 5297, 5298, 5299, 5309, 5310, 5311, 5312, 5321, 5322, 5323, 5324, 5325, 5326, 5327, 5328, 5414, 5417, 5418, 5439.
Población Total:	345,946

Desviación poblacional:	0.029610
Compacidad Geométrica:	0.242685
Costo Total:	0.272294

Instituto Nacional Electoral

SISTEMA DE DISTRITACIÓN

RESULTADOS DE LA DISTRITACIÓN LOCAL PARA LA ENTIDAD DE MEXICO

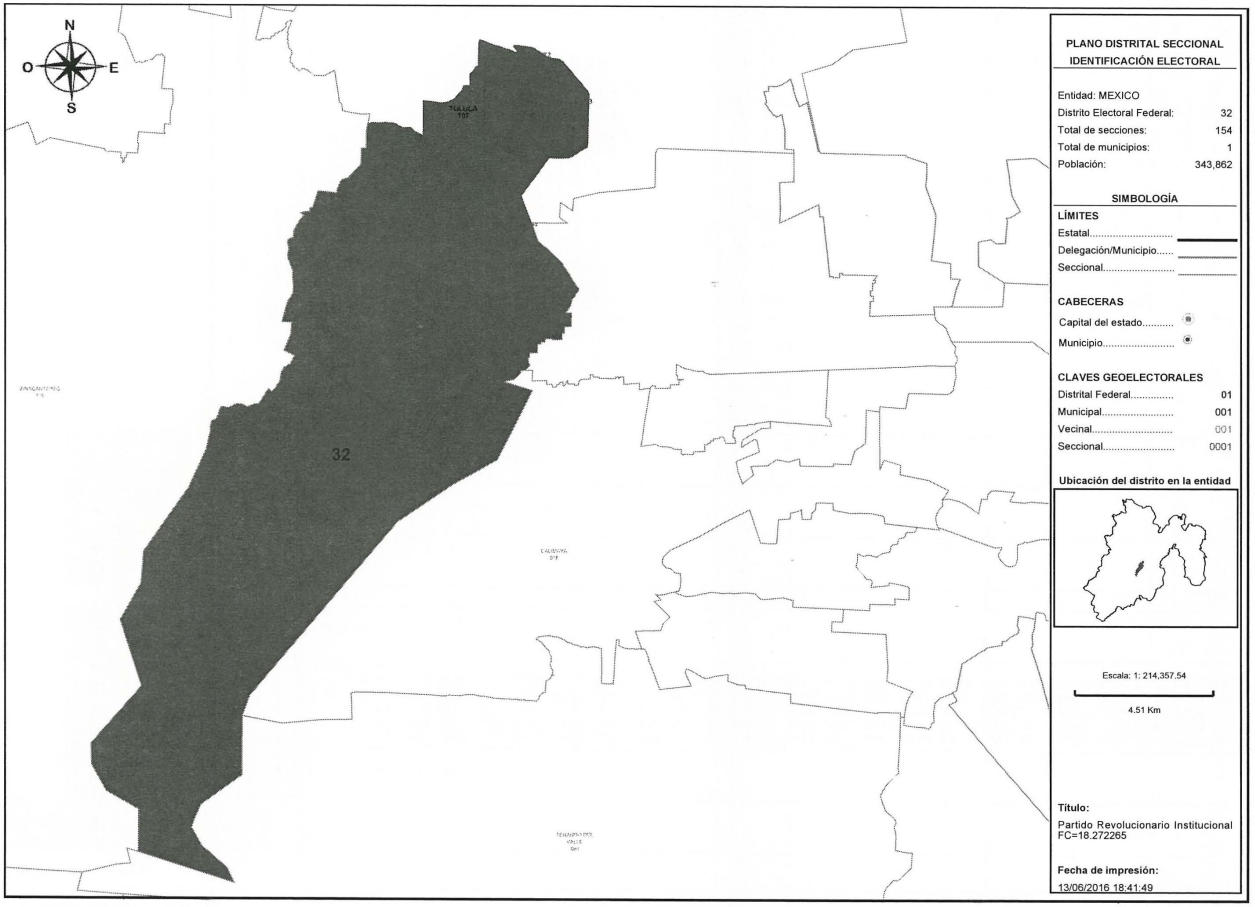

PLANO DISTRITAL SECCIONAL
IDENTIFICACIÓN ELECTORAL

Entidad: MEXICO
Distrito Electoral Federal: 32
Total de secciones: 154
Total de municipios: 1
Población: 343,862

SIMBOLOGÍA

LÍMITES
Estatal.....
Delegación/Municipio.....
Seccional.....

CABECERAS
Capital del estado.....
Municipio.....

CLAVES GEOELECTORALES
Distrital Federal..... 01
Municipal..... 001
Vecinal..... 001
Seccional..... 0001

Ubicación del distrito en la entidad

Escala: 1: 214,357.54
4.51 Km

Título:
Partido Revolucionario Institucional
FC=18.272265

Fecha de impresión:
13/06/2016 18:41:49

Detalles del Distrito.

Distrito:	32.
Municipios:	107. TOLUCA.
Secciones:	5169, 5170, 5171, 5172, 5173, 5174, 5175, 5176, 5177, 5178, 5179, 5180, 5181, 5182, 5183, 5184, 5185, 5186, 5187, 5188, 5189, 5190, 5191, 5192, 5193, 5194, 5195, 5196, 5197, 5198, 5199, 5200, 5201, 5202, 5203, 5204, 5205, 5206, 5207, 5208, 5209, 5210, 5211, 5212, 5213, 5214, 5215, 5216, 5217, 5218, 5219, 5220, 5221, 5222, 5223, 5224, 5225, 5226, 5227, 5228, 5229, 5230, 5231, 5232, 5233, 5234, 5235, 5236, 5237, 5238, 5239, 5240, 5241, 5242, 5243, 5244, 5245, 5253, 5254, 5255, 5256, 5257, 5258, 5259, 5260, 5261, 5262, 5263, 5272, 5274, 5275, 5276, 5285, 5287, 5288, 5302, 5305, 5306, 5307, 5308, 5313, 5314, 5315, 5316, 5317, 5318, 5319, 5320, 5329, 5330, 5331, 5332, 5333, 5334, 5335, 5336, 5337, 5338, 5339, 5340, 5341, 5342, 5343, 5344, 5345, 5346, 5347, 5348, 5349, 5350, 5351, 5352, 5353, 5419, 5420, 5421, 5422, 5423, 5424, 5425, 5426, 5427, 5428, 5429, 5430, 5431, 5432, 5433, 5434, 5435, 5436, 5437, 5438, 5440.
Población Total:	343,862

Desviación poblacional:	0.017129
Compacidad Geométrica:	0.272959
Costo Total:	0.290088

Instituto Nacional Electoral

SISTEMA DE DISTRITACIÓN

RESULTADOS DE LA DISTRITACIÓN LOCAL PARA LA ENTIDAD DE MEXICO

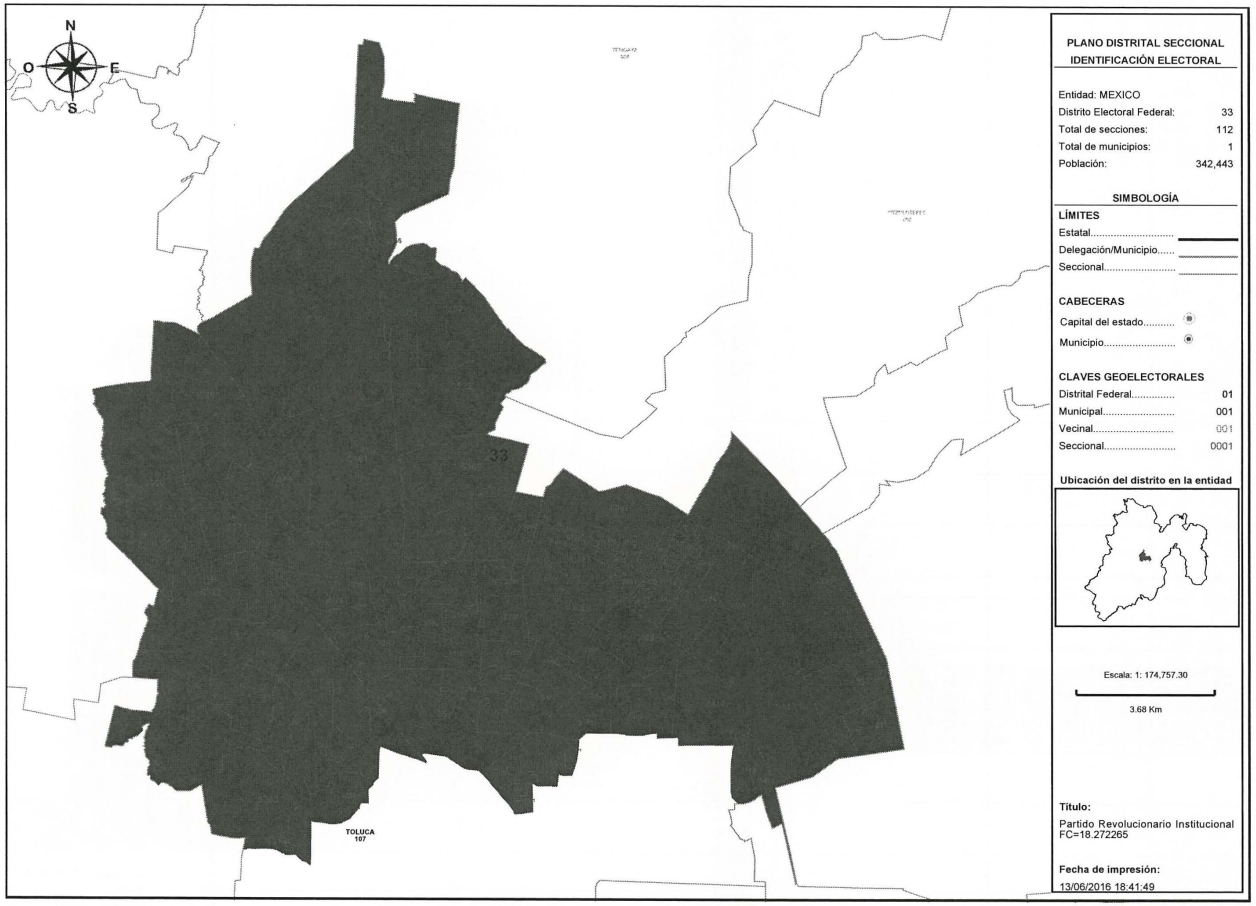

PLANO DISTRITAL SECCIONAL
IDENTIFICACIÓN ELECTORAL

Entidad: MEXICO
Distrito Electoral Federal: 33
Total de secciones: 112
Total de municipios: 1
Población: 342,443

SIMBOLOGÍA

LÍMITES
Estatal.....
Delegación/Municipio.....
Seccional.....

CABECERAS
Capital del estado.....
Municipio.....

CLAVES GEOELECTORALES
Distrital Federal..... 01
Municipal..... 001
Vecinal..... 001
Seccional..... 0001

Ubicación del distrito en la entidad

Escala: 1: 174,757.30

3.68 Km

Título:
Partido Revolucionario Institucional
FC=18.272265

Fecha de impresión:
13/06/2016 18:41:49

Detalles del Distrito.

Distrito:	33.
Municipios:	107. TOLUCA.
Secciones:	3922, 5266, 5267, 5268, 5269, 5270, 5271, 5273, 5277, 5278, 5279, 5282, 5283, 5284, 5286, 5289, 5290, 5300, 5301, 5303, 5304, 5354, 5355, 5356, 5357, 5358, 5359, 5360, 5361, 5362, 5363, 5364, 5365, 5367, 5368, 5369, 5370, 5371, 5372, 5373, 5374, 5375, 5376, 5377, 5378, 5379, 5380, 5381, 5382, 5383, 5384, 5385, 5386, 5387, 5388, 5389, 5390, 5391, 5392, 5393, 5394, 5395, 5396, 5397, 5398, 5399, 5400, 5401, 5402, 5403, 5404, 5405, 5406, 5407, 5408, 5409, 5410, 5411, 5412, 5413, 5415, 5416, 6433, 6434, 6435, 6436, 6437, 6438, 6439, 6440, 6441, 6442, 6443, 6444, 6445, 6446, 6447, 6448, 6449, 6450, 6451, 6452, 6453, 6454, 6455, 6456, 6457, 6458, 6459, 6460, 6461, 6462.
Población Total:	342,443

Desviación poblacional:	0.010573
Compacidad Geométrica:	0.375215
Costo Total:	0.385789

Instituto Nacional Electoral

SISTEMA DE DISTRITACIÓN

RESULTADOS DE LA DISTRITACIÓN LOCAL PARA LA ENTIDAD DE MEXICO

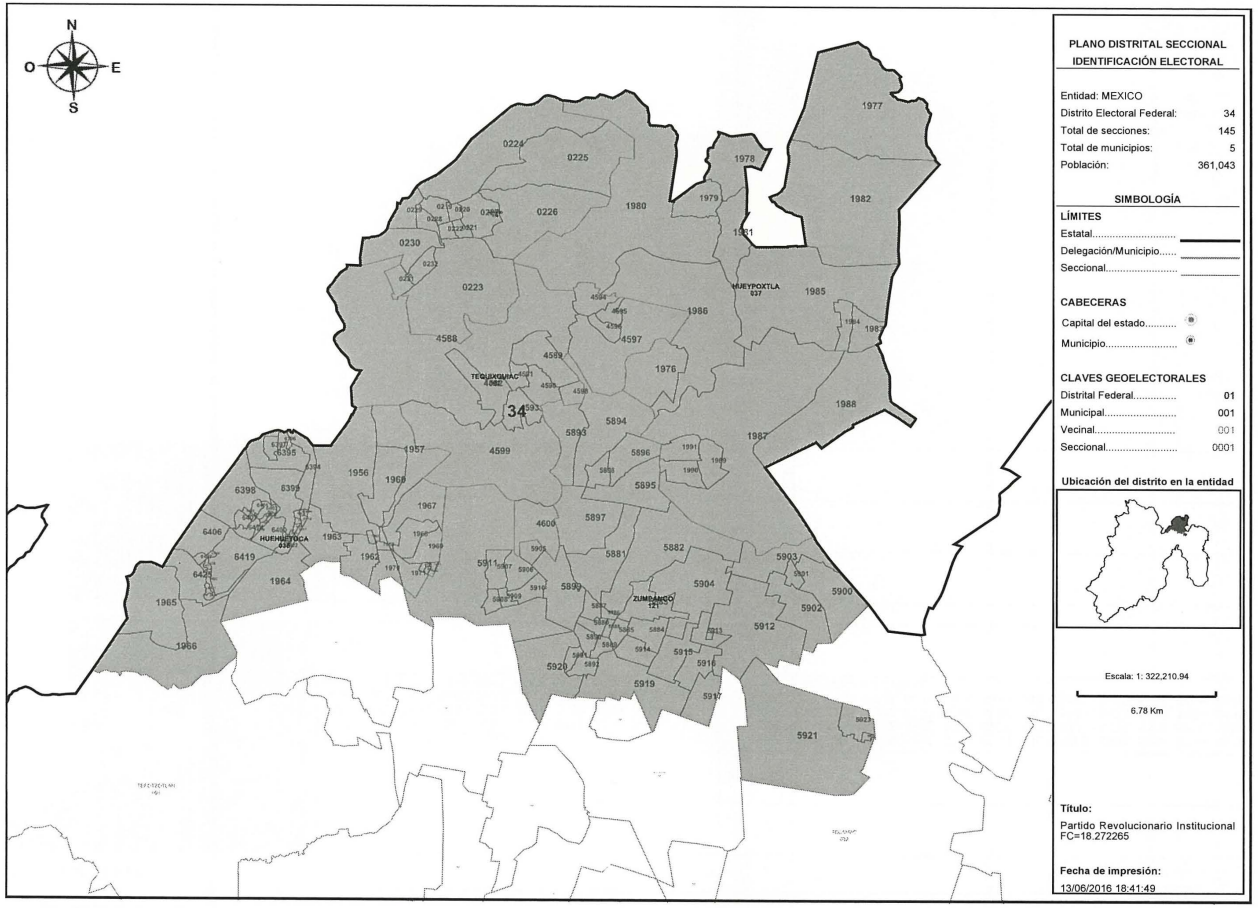

Detalles del Distrito.

Distrito:	34.
Municipios:	10. APAXCO, 121. ZUMPANGO, 36. HUEHUETOCA, 37. HUEYPOXTLA, 97. TEQUIXQUIAC.
Secciones:	219, 220, 221, 222, 223, 224, 225, 226, 227, 228, 229, 230, 231, 232, 1956, 1957, 1958, 1960, 1961, 1962, 1963, 1964, 1965, 1966, 1967, 1968, 1969, 1970, 1971, 1972, 1973, 1974, 1975, 1976, 1977, 1978, 1979, 1980, 1981, 1982, 1983, 1984, 1985, 1986, 1987, 1988, 1989, 1990, 1991, 4588, 4589, 4590, 4591, 4592, 4593, 4594, 4595, 4596, 4597, 4598, 4599, 4600, 5880, 5881, 5882, 5883, 5884, 5885, 5886, 5887, 5888, 5889, 5890, 5891, 5892, 5893, 5894, 5895, 5896, 5897, 5898, 5899, 5900, 5901, 5902, 5903, 5904, 5905, 5906, 5907, 5908, 5909, 5910, 5911, 5912, 5913, 5914, 5915, 5916, 5917, 5918, 5919, 5920, 5921, 5922, 5923, 6394, 6395, 6396, 6397, 6398, 6399, 6400, 6401, 6402, 6403, 6404, 6405, 6406, 6407, 6408, 6409, 6410, 6411, 6412, 6413, 6414, 6415, 6416, 6417, 6418, 6419, 6420, 6421, 6422, 6423, 6424, 6425, 6426, 6427, 6428, 6429, 6430, 6431, 6432.
Población Total:	361,043

Desviación poblacional:	0.221385
Compacidad Geométrica:	0.439640
Costo Total:	0.661025

Instituto Nacional Electoral

SISTEMA DE DISTRITACIÓN

RESULTADOS DE LA DISTRITACIÓN LOCAL PARA LA ENTIDAD DE MEXICO

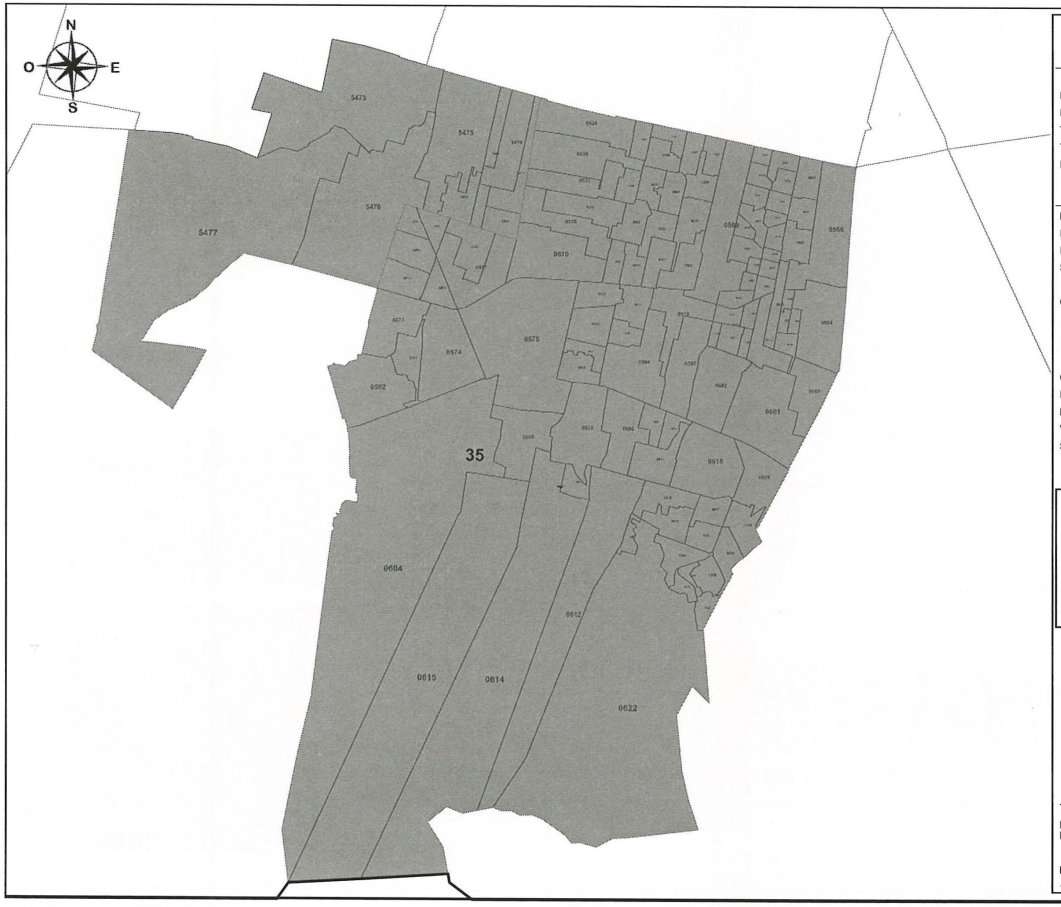

PLANO DISTRITAL SECCIONAL
IDENTIFICACIÓN ELECTORAL

Entidad: MEXICO
Distrito Electoral Federal: 35
Total de secciones: 115
Total de municipios: 2
Población: 326,429

SIMBOLOGÍA

LÍMITES
Estatal.....
Delegación/Municipio.....
Seccional.....

CABECERAS
Capital del estado.....
Municipio.....

CLAVES GEOELECTORALES
Distrital Federal..... 01
Municipal..... 001
Vecinal..... 001
Seccional..... 0001

Ubicación del distrito en la entidad

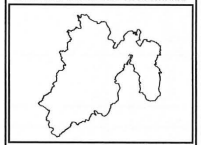

Escala: 1: 73,092.77

1.54 Km

Título:
Partido Revolucionario Institucional
FC=18.272265

Fecha de impresión:
13/06/2016 18:41:49

Detalles del Distrito.

Distrito:	35.
Municipios:	109. TULTEPEC, 20. COACALCO DE BERRIOZABAL.
Secciones:	523, 524, 525, 526, 527, 528, 529, 530, 531, 532, 533, 534, 535, 536, 537, 538, 539, 540, 541, 542, 543, 544, 545, 546, 547, 548, 549, 550, 551, 552, 553, 554, 555, 556, 557, 558, 559, 560, 561, 562, 563, 564, 565, 566, 567, 568, 569, 570, 571, 572, 573, 574, 575, 576, 577, 578, 579, 580, 581, 582, 583, 584, 585, 586, 587, 588, 589, 590, 591, 592, 593, 594, 595, 596, 597, 598, 599, 600, 601, 602, 603, 604, 605, 606, 607, 608, 609, 610, 611, 612, 613, 614, 615, 616, 617, 618, 619, 620, 621, 622, 623, 624, 625, 626, 627, 628, 5473, 5474, 5475, 5476, 5477, 5478, 5479, 5480, 5481.
Población Total:	326,429

Desviación poblacional:	0.045685
Compacidad Geométrica:	0.230674
Costo Total:	0.276359

Instituto Nacional Electoral

SISTEMA DE DISTRITACIÓN

RESULTADOS DE LA DISTRITACIÓN LOCAL PARA LA ENTIDAD DE MEXICO

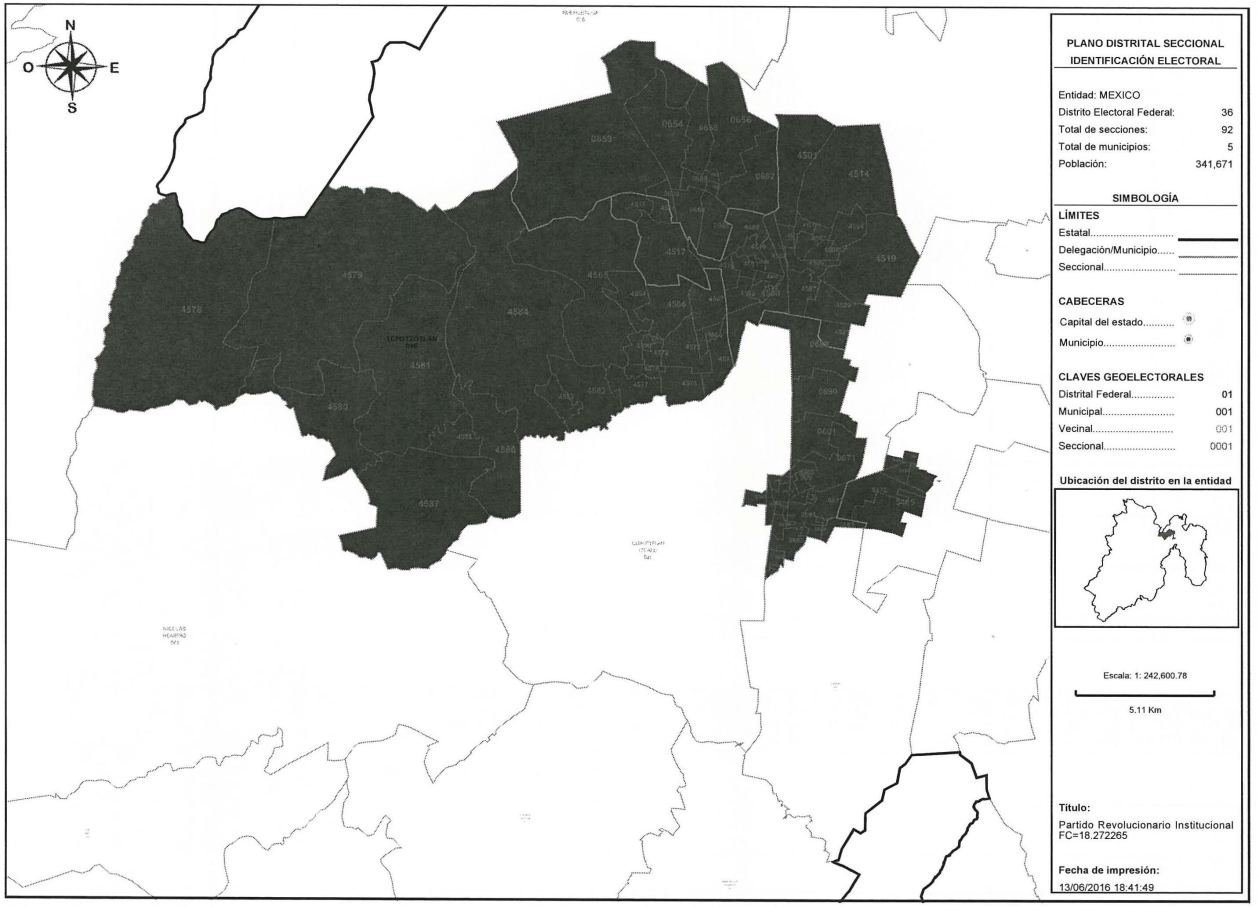

Detalles del Distrito.

Distrito:	36.
Municipios:	109. TULTEPEC, 23. COYOTEPEC, 24. CUAUTITLAN, 92. TEOLOYUCAN, 96. TEPOTZOTLAN.
Secciones:	654, 655, 656, 657, 658, 659, 660, 661, 662, 663, 664, 665, 666, 667, 668, 669, 670, 671, 672, 673, 674, 675, 676, 677, 678, 679, 680, 681, 682, 683, 684, 685, 686, 687, 688, 689, 690, 691, 4498, 4499, 4500, 4501, 4502, 4503, 4504, 4505, 4506, 4507, 4508, 4509, 4510, 4511, 4512, 4513, 4514, 4515, 4516, 4517, 4518, 4519, 4520, 4521, 4522, 4564, 4565, 4566, 4567, 4568, 4569, 4570, 4571, 4572, 4573, 4574, 4575, 4576, 4577, 4578, 4579, 4580, 4581, 4582, 4583, 4584, 4585, 4586, 4587, 5463, 5465, 5466, 5467, 5472.
Población Total:	341,671

Desviación poblacional:	0.007668
Compacidad Geométrica:	0.463510
Costo Total:	0.471178

Instituto Nacional Electoral

SISTEMA DE DISTRITACIÓN

RESULTADOS DE LA DISTRITACIÓN LOCAL PARA LA ENTIDAD DE MEXICO

PLANO DISTRITAL SECCIONAL
IDENTIFICACIÓN ELECTORAL

Entidad: MEXICO
Distrito Electoral Federal: 37
Total de secciones: 117
Total de municipios: 7
Población: 348,517

SIMBOLOGÍA

LÍMITES
Estatal.....
Delegación/Municipio.....
Seccional.....

CABECERAS
Capital del estado.....
Municipio.....

CLAVES GEOELECTORALES
Distrital Federal..... 01
Municipal..... 001
Vecinal..... 001
Seccional..... 0001

Ubicación del distrito en la entidad

Escala: 1: 103,521.24

2.18 Km

Título:
Partido Revolucionario Institucional
FC=18.272265

Fecha de impresión:
13/06/2016 18:41:49

Detalles del Distrito.

Distrito:	37.
Municipios:	109. TULTEPEC, 125. TONANITLA, 45. JALTENCO SUR, 54. MELCHOR OCAMPO, 59. NEXTLALPAN, 902. TULTITLAN NORTE, 903. JALTENCO NORTE.
Secciones:	2243, 2244, 2245, 2246, 2247, 2248, 2249, 2250, 2251, 2252, 2253, 2254, 2255, 2256, 2257, 2258, 2259, 2448, 2449, 2450, 2451, 2452, 2453, 2454, 2455, 2456, 2457, 2458, 2459, 2460, 2461, 2462, 2463, 3036, 3037, 3038, 3039, 3040, 3041, 3042, 3043, 3044, 3045, 5452, 5453, 5454, 5455, 5456, 5457, 5458, 5459, 5460, 5461, 5462, 5464, 5468, 5469, 5470, 5471, 5568, 5569, 5570, 5571, 5572, 5573, 5574, 5575, 5576, 5577, 5578, 5579, 5580, 5581, 5582, 5583, 5584, 5585, 5586, 5587, 5588, 5589, 5590, 5591, 5592, 5593, 5594, 5595, 5596, 5597, 5598, 5599, 5600, 5601, 5602, 5603, 5604, 5605, 5606, 5607, 5608, 5609, 5610, 5611, 5612, 5613, 5614, 5615, 5616, 5617, 5618, 5619, 5620, 5621, 5622, 5623, 5624, 5625.
Población Total:	348,517

Desviación poblacional:	0.049684
Compacidad Geométrica:	0.141345
Costo Total:	0.191029

Instituto Nacional Electoral

SISTEMA DE DISTRITACIÓN

RESULTADOS DE LA DISTRITACIÓN LOCAL PARA LA ENTIDAD DE MEXICO

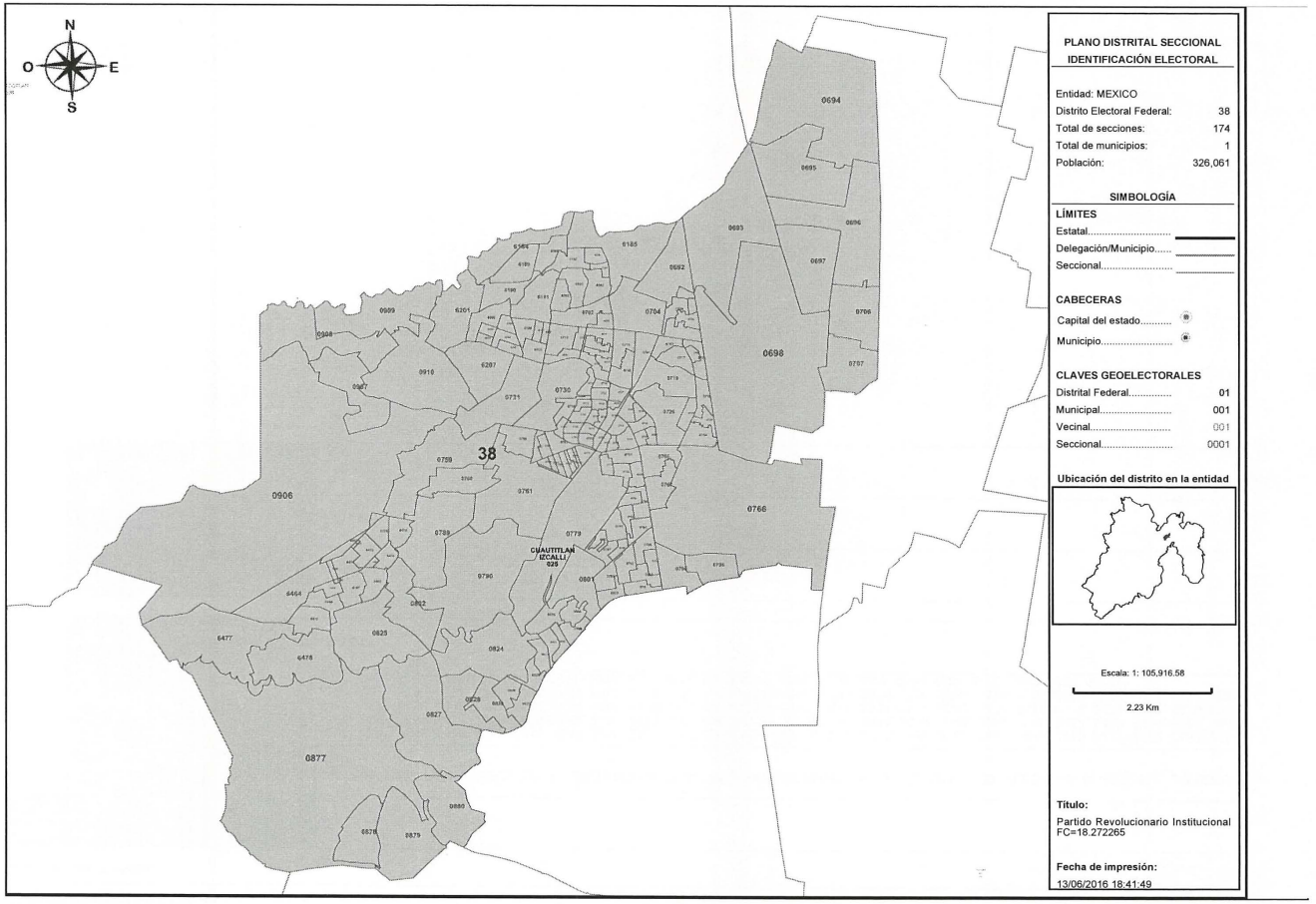

PLANO DISTRITAL SECCIONAL
IDENTIFICACIÓN ELECTORAL

Entidad: MEXICO
Distrito Electoral Federal: 38
Total de secciones: 174
Total de municipios: 1
Población: 326,061

SIMBOLOGÍA

LÍMITES
Estatal.....
Delegación/Municipio.....
Seccional.....

CABECERAS
Capital del estado.....
Municipio.....

CLAVES GEOELECTORALES
Distrital Federal..... 01
Municipal..... 001
Vecinal..... 001
Seccional..... 0001

Ubicación del distrito en la entidad

Escala: 1: 105,916.58

2.23 Km

Título:
Partido Revolucionario Institucional
FC=18.272265

Fecha de impresión:
13/06/2016 18:41:49

Detalles del Distrito.

Distrito:	38.
Municipios:	25. CUAUTITLAN IZCALLI.
Secciones:	692, 693, 694, 695, 696, 697, 698, 699, 700, 701, 702, 703, 704, 705, 706, 707, 708, 709, 710, 711, 712, 713, 714, 715, 716, 717, 718, 719, 720, 721, 722, 723, 724, 725, 726, 727, 728, 729, 730, 731, 732, 733, 734, 735, 736, 737, 738, 739, 740, 741, 742, 743, 744, 745, 746, 747, 748, 749, 750, 751, 752, 753, 754, 755, 756, 757, 758, 759, 760, 761, 762, 763, 764, 765, 766, 767, 768, 769, 770, 771, 772, 773, 774, 775, 776, 777, 778, 779, 780, 781, 782, 783, 784, 785, 786, 787, 788, 789, 790, 791, 792, 793, 794, 795, 796, 799, 800, 801, 802, 803, 804, 805, 820, 821, 822, 823, 824, 825, 827, 828, 829, 830, 831, 877, 878, 879, 880, 906, 907, 908, 909, 910, 6184, 6185, 6186, 6187, 6188, 6189, 6190, 6191, 6192, 6193, 6194, 6195, 6196, 6197, 6198, 6199, 6200, 6201, 6202, 6203, 6204, 6205, 6206, 6207, 6463, 6464, 6465, 6466, 6467, 6468, 6469, 6470, 6471, 6472, 6473, 6474, 6475, 6476, 6477, 6478, 6479, 6480.
Población Total:	326,061

Desviación poblacional:	0.048848
Compacidad Geométrica:	0.226434
Costo Total:	0.275282

Instituto Nacional Electoral

SISTEMA DE DISTRITACIÓN

RESULTADOS DE LA DISTRITACIÓN LOCAL PARA LA ENTIDAD DE MEXICO

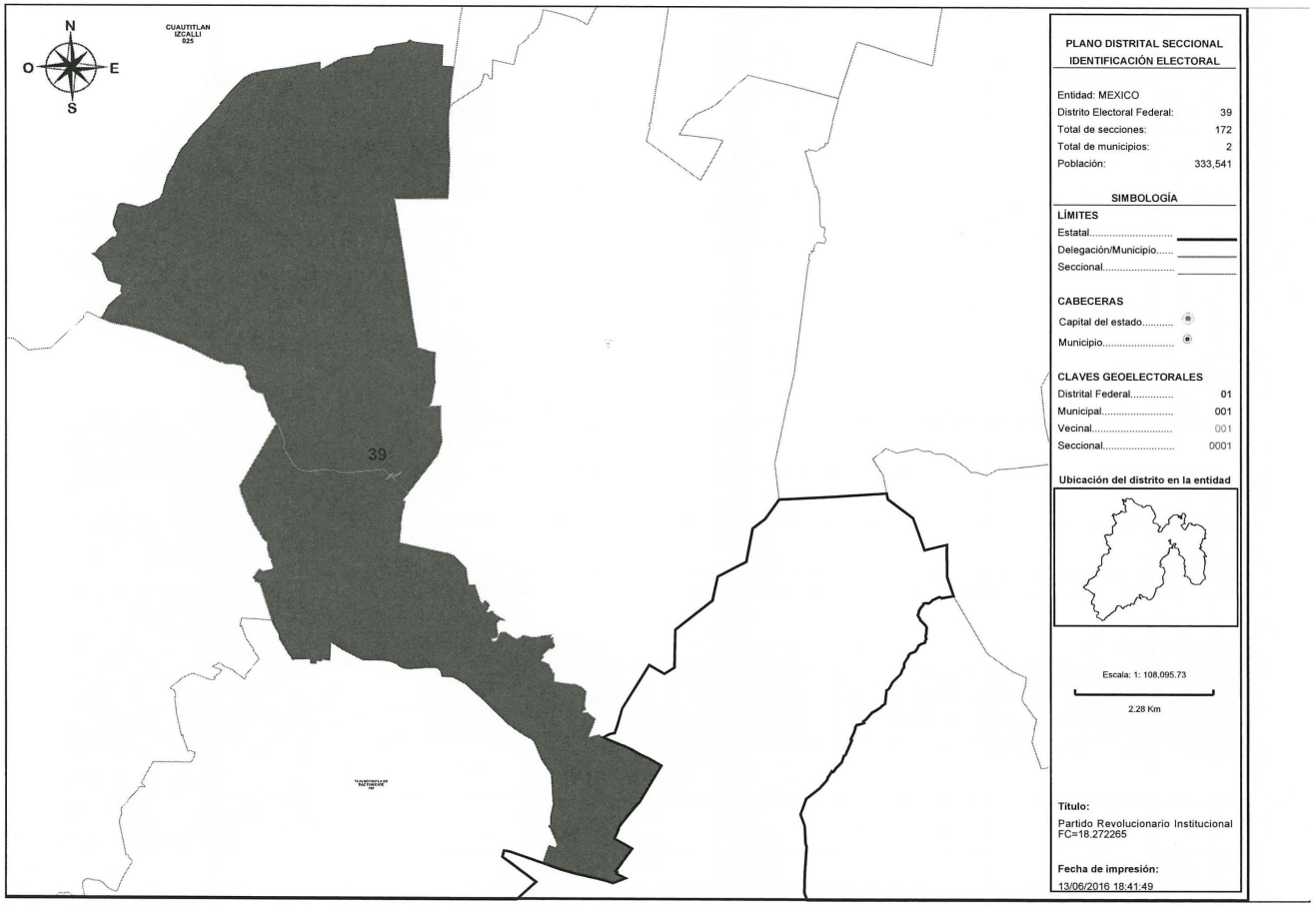

PLANO DISTRITAL SECCIONAL
IDENTIFICACIÓN ELECTORAL

Entidad: MEXICO
Distrito Electoral Federal: 39
Total de secciones: 172
Total de municipios: 2
Población: 333,541

SIMBOLOGÍA

LÍMITES
Estatal.....
Delegación/Municipio.....
Seccional.....

CABECERAS
Capital del estado.....
Municipio.....

CLAVES GEOELECTORALES
Distrital Federal..... 01
Municipal..... 001
Vecinal..... 001
Seccional..... 0001

Ubicación del distrito en la entidad

Escala: 1: 108,095.73
2.28 Km

Título:
Partido Revolucionario Institucional
FC=18.272265

Fecha de impresión:
13/06/2016 18:41:49

Detalles del Distrito.

Distrito:	39.
Municipios:	105. TLALNEPANTLA DE BAZ PONIENTE, 25. CUAUTITLAN IZCALLI.
Secciones:	797, 798, 806, 807, 808, 809, 810, 811, 812, 813, 814, 815, 816, 817, 818, 819, 832, 833, 834, 835, 836, 837, 838, 839, 840, 841, 842, 843, 844, 845, 846, 847, 848, 849, 850, 851, 852, 853, 854, 855, 856, 857, 858, 859, 860, 861, 862, 863, 864, 865, 866, 867, 868, 869, 870, 871, 872, 873, 874, 875, 876, 881, 882, 883, 884, 885, 886, 887, 888, 889, 890, 891, 892, 893, 894, 895, 896, 897, 898, 899, 900, 901, 902, 903, 904, 905, 4876, 4877, 4878, 4879, 4880, 4881, 4882, 4883, 4884, 4885, 4886, 4887, 4888, 4889, 4890, 4891, 4892, 4893, 4894, 4895, 4896, 4897, 4898, 4899, 4900, 4901, 4902, 4903, 4904, 4905, 4935, 4936, 4937, 4938, 4939, 4940, 4941, 4942, 4943, 4944, 4956, 4957, 4958, 4959, 4960, 4961, 5092, 5093, 5094, 5095, 5096, 5097, 5098, 5099, 5100, 5101, 5102, 5103, 5104, 5105, 5106, 5107, 5108, 5109, 5110, 5111, 5112, 5113, 5114, 5115, 5116, 5119, 5120, 5122, 5123, 5124, 5125, 5126, 5127, 5128, 5129, 5130, 5131, 5132, 5133, 5134.
Población Total:	333,541

Desviación poblacional:	0.005351
Compacidad Geométrica:	0.405989
Costo Total:	0.411340

Instituto Nacional Electoral

SISTEMA DE DISTRITACIÓN

RESULTADOS DE LA DISTRITACIÓN LOCAL PARA LA ENTIDAD DE MEXICO

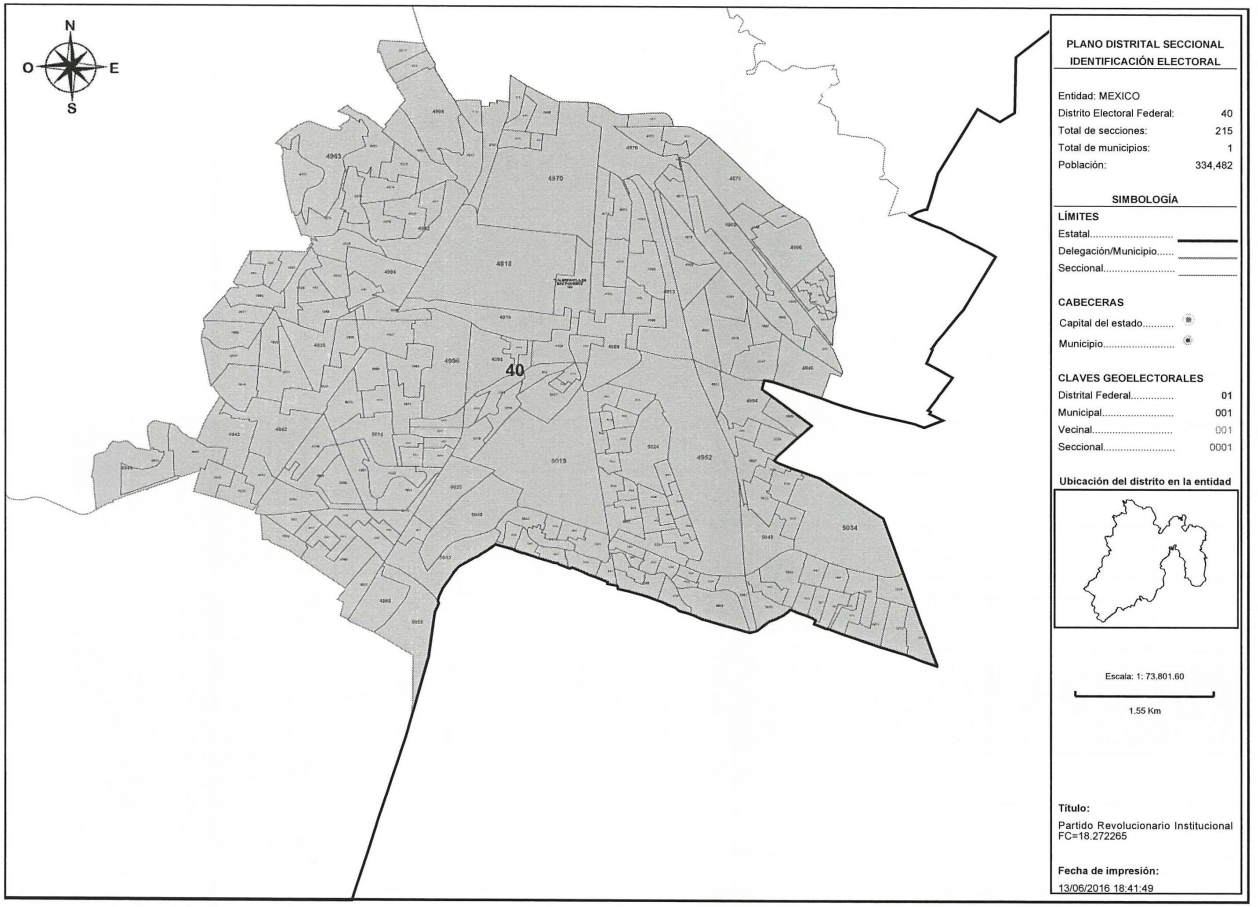

PLANO DISTRITAL SECCIONAL
IDENTIFICACIÓN ELECTORAL

Entidad: MEXICO
Distrito Electoral Federal: 40
Total de secciones: 215
Total de municipios: 1
Población: 334,482

SIMBOLOGÍA

LÍMITES
Estatal.....
Delegación/Municipio.....
Seccional.....

CABECERAS
Capital del estado.....
Municipio.....

CLAVES GEOELECTORALES
Distrital Federal..... 01
Municipal..... 001
Vecinal..... 001
Seccional..... 0001

Ubicación del distrito en la entidad

Escala: 1: 73,801.60

1.55 Km

Título:
Partido Revolucionario Institucional
FC=18.272265

Fecha de impresión:
13/06/2016 18:41:49

Detalles del Distrito.

Distrito:	40.
Municipios:	105. TLALNEPANTLA DE BAZ PONIENTE.
Secciones:	4836, 4837, 4838, 4839, 4840, 4841, 4842, 4843, 4844, 4845, 4846, 4847, 4848, 4849, 4850, 4851, 4852, 4853, 4854, 4855, 4856, 4857, 4858, 4859, 4860, 4861, 4862, 4863, 4864, 4865, 4866, 4867, 4868, 4869, 4870, 4871, 4872, 4873, 4874, 4875, 4906, 4907, 4908, 4909, 4910, 4911, 4912, 4913, 4914, 4915, 4916, 4917, 4918, 4919, 4920, 4921, 4922, 4923, 4924, 4925, 4926, 4927, 4928, 4929, 4930, 4931, 4932, 4933, 4934, 4945, 4946, 4947, 4948, 4949, 4950, 4951, 4952, 4953, 4954, 4955, 4962, 4963, 4964, 4965, 4966, 4967, 4968, 4969, 4970, 4971, 4972, 4973, 4974, 4975, 4976, 4977, 4978, 4979, 4980, 4981, 4982, 4983, 4984, 4985, 4986, 4987, 4988, 4989, 4990, 4991, 4992, 4993, 4994, 4995, 4996, 4997, 4998, 4999, 5000, 5001, 5002, 5003, 5004, 5005, 5006, 5007, 5008, 5009, 5010, 5011, 5012, 5013, 5014, 5015, 5016, 5017, 5018, 5019, 5020, 5021, 5022, 5023, 5024, 5025, 5026, 5027, 5028, 5029, 5030, 5031, 5032, 5033, 5034, 5035, 5036, 5037, 5038, 5039, 5040, 5041, 5042, 5043, 5044, 5045, 5046, 5047, 5048, 5049, 5050, 5051, 5052, 5053, 5054, 5055, 5056, 5057, 5058, 5059, 5060, 5061, 5062, 5063, 5064, 5065, 5066, 5067, 5068, 5069, 5070, 5071, 5072, 5073, 5074, 5075, 5076, 5077, 5078, 5079, 5080, 5081, 5082, 5083, 5084, 5085, 5086, 5087, 5088, 5089, 5090, 5091, 5117, 5118, 5121, 5135, 5136.
Población Total:	334,482

Desviación poblacional:	0.002975
Compacidad Geométrica:	0.269072
Costo Total:	0.272047

Instituto Nacional Electoral

SISTEMA DE DISTRITACIÓN

RESULTADOS DE LA DISTRITACIÓN LOCAL PARA LA ENTIDAD DE MEXICO

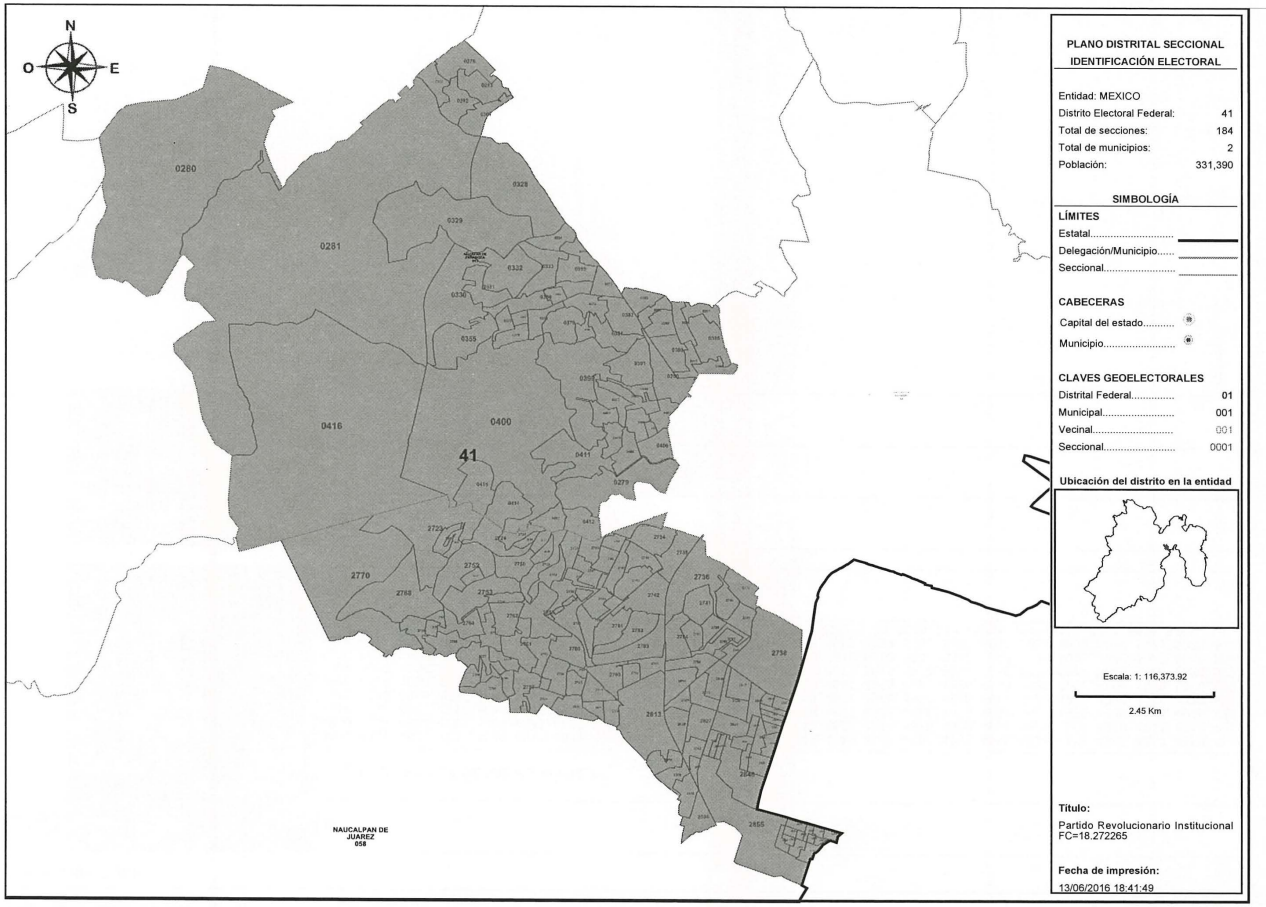

PLANO DISTRITAL SECCIONAL
IDENTIFICACIÓN ELECTORAL

Entidad: MEXICO
Distrito Electoral Federal: 41
Total de secciones: 184
Total de municipios: 2
Población: 331,390

SIMBOLOGÍA

LÍMITES
Estatal.....
Delegación/Municipio.....
Seccional.....

CABECERAS
Capital del estado.....
Municipio.....

CLAVES GEOELECTORALES
Distrital Federal..... 01
Municipal..... 001
Vecinal..... 001
Seccional..... 0001

Ubicación del distrito en la entidad

Escala: 1: 116,373.92

2.45 Km

Título:
Partido Revolucionario Institucional
FC=18.272265

Fecha de impresión:
13/06/2016 18:41:49

Detalles del Distrito.

Distrito:	41.
Municipios:	13. ATIZAPAN DE ZARAGOZA, 58. NAUCALPAN DE JUAREZ.
Secciones:	250, 277, 278, 279, 280, 281, 282, 283, 307, 328, 329, 330, 331, 332, 333, 334, 355, 356, 357, 358, 359, 373, 374, 375, 376, 377, 378, 379, 380, 381, 382, 383, 390, 391, 392, 393, 394, 395, 396, 397, 398, 399, 400, 401, 402, 403, 404, 405, 406, 407, 408, 409, 410, 411, 412, 413, 414, 415, 416, 2575, 2576, 2595, 2596, 2723, 2724, 2725, 2726, 2727, 2728, 2729, 2730, 2731, 2732, 2733, 2734, 2735, 2736, 2737, 2738, 2739, 2740, 2741, 2742, 2743, 2744, 2745, 2746, 2747, 2748, 2749, 2750, 2751, 2752, 2753, 2754, 2755, 2756, 2757, 2758, 2759, 2760, 2761, 2762, 2763, 2764, 2765, 2766, 2767, 2768, 2769, 2770, 2777, 2778, 2779, 2780, 2781, 2782, 2783, 2784, 2785, 2786, 2787, 2788, 2789, 2790, 2791, 2792, 2793, 2794, 2795, 2796, 2797, 2798, 2799, 2800, 2809, 2810, 2811, 2812, 2813, 2814, 2815, 2816, 2817, 2818, 2819, 2820, 2821, 2822, 2823, 2824, 2825, 2826, 2827, 2828, 2829, 2830, 2840, 2841, 2842, 2843, 2844, 2845, 2846, 2847, 2848, 2849, 2850, 2851, 2852, 2853, 2855, 2856, 2857, 2858, 2859, 2860, 2861, 2862, 2863, 2864, 2865, 2866, 2867.
Población Total:	331,390

Desviación poblacional:	0.013380
Compacidad Geométrica:	0.344623
Costo Total:	0.358003

Instituto Nacional Electoral

SISTEMA DE DISTRITACIÓN

RESULTADOS DE LA DISTRITACIÓN LOCAL PARA LA ENTIDAD DE MEXICO

PLANO DISTRITAL SECCIONAL
IDENTIFICACIÓN ELECTORAL

Entidad: MEXICO
Distrito Electoral Federal: 42
Total de secciones: 108
Total de municipios: 1
Población: 328,355

SIMBOLOGÍA

LÍMITES
Estatal.....
Delegación/Municipio.....
Seccional.....

CABECERAS
Capital del estado.....
Municipio.....

CLAVES GEOELECTORALES
Distrital Federal..... 01
Municipal..... 001
Vecinal..... 001
Seccional..... 0001

Ubicación del distrito en la entidad

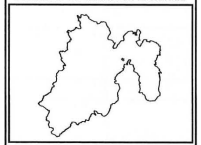

Escala: 1: 48,751.52

1.03 Km

Título:
Partido Revolucionario Institucional
FC=18.272265

Fecha de impresión:
13/06/2016 18:41:49

Detalles del Distrito.

Distrito:	42.
Municipios:	13. ATIZAPAN DE ZARAGOZA.
Secciones:	251, 252, 253, 254, 255, 256, 257, 258, 259, 260, 261, 262, 263, 264, 265, 266, 267, 268, 269, 270, 271, 272, 273, 274, 275, 276, 284, 285, 286, 287, 288, 289, 290, 291, 292, 293, 294, 295, 296, 297, 298, 299, 300, 301, 302, 303, 304, 305, 306, 308, 309, 310, 311, 312, 313, 314, 315, 316, 317, 318, 319, 320, 321, 322, 323, 324, 325, 326, 327, 335, 336, 337, 338, 339, 340, 341, 342, 343, 344, 345, 346, 347, 348, 349, 350, 351, 352, 353, 354, 360, 361, 362, 363, 364, 365, 366, 367, 368, 369, 370, 371, 372, 384, 385, 386, 387, 388, 389.
Población Total:	328,355

Desviación poblacional:	0.030859
Compacidad Geométrica:	0.078581
Costo Total:	0.109441

Instituto Nacional Electoral

SISTEMA DE DISTRITACIÓN

RESULTADOS DE LA DISTRITACIÓN LOCAL PARA LA ENTIDAD DE MEXICO

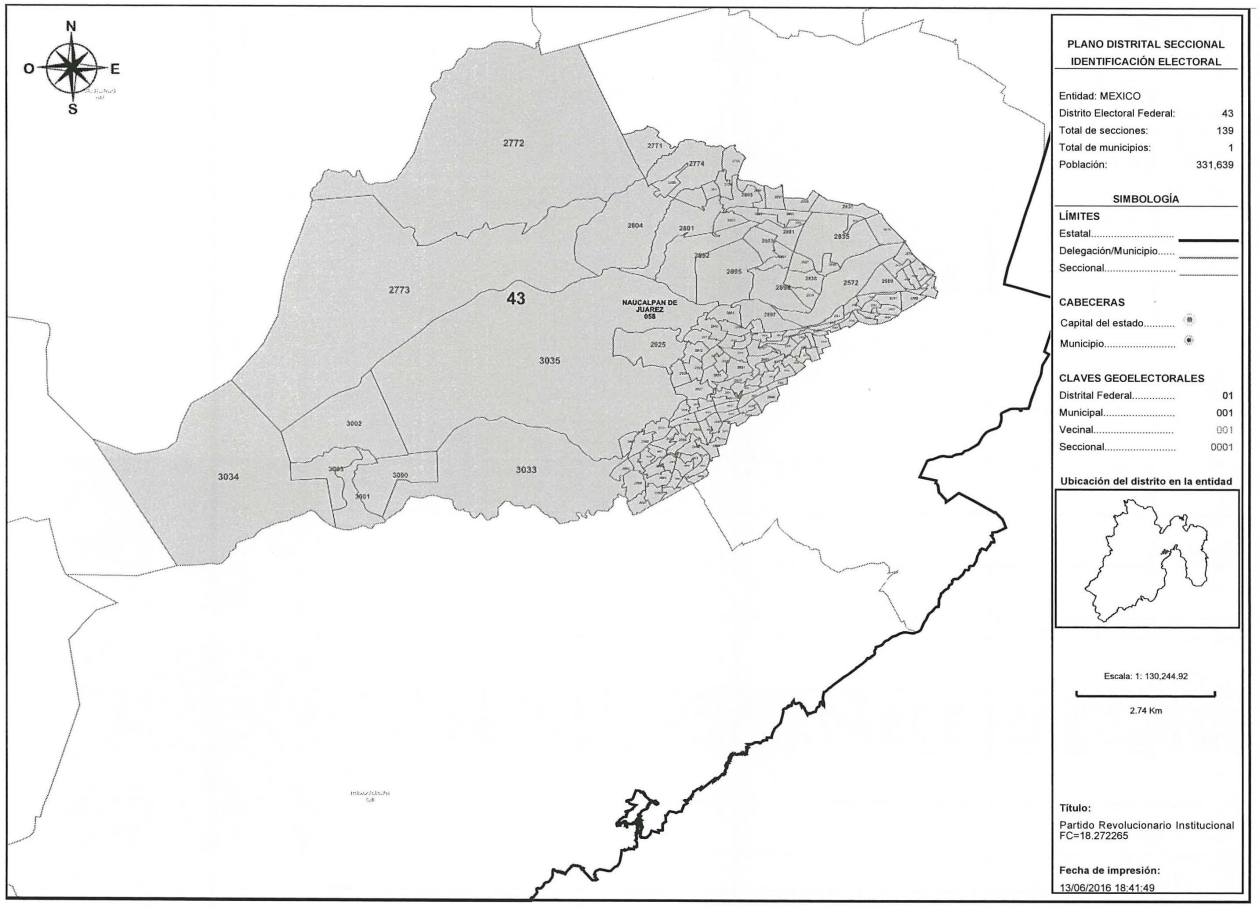

Detalles del Distrito.

Distrito:	43.
Municipios:	58. NAUCALPAN DE JUAREZ.
Secciones:	2572, 2573, 2574, 2577, 2578, 2579, 2580, 2581, 2582, 2583, 2584, 2585, 2586, 2587, 2588, 2589, 2590, 2591, 2592, 2593, 2594, 2599, 2600, 2605, 2606, 2771, 2772, 2773, 2774, 2775, 2776, 2801, 2802, 2803, 2804, 2805, 2806, 2807, 2808, 2831, 2832, 2833, 2834, 2835, 2836, 2837, 2838, 2839, 2888, 2889, 2890, 2891, 2892, 2893, 2894, 2895, 2896, 2897, 2898, 2899, 2900, 2901, 2902, 2903, 2904, 2905, 2906, 2907, 2908, 2909, 2910, 2911, 2912, 2913, 2914, 2915, 2916, 2917, 2919, 2920, 2921, 2922, 2923, 2924, 2925, 2926, 2927, 2928, 2929, 2931, 2932, 2933, 2934, 2935, 2936, 2937, 2938, 2939, 2940, 2941, 2942, 2943, 2944, 2954, 2955, 2956, 2957, 2958, 2959, 2960, 2961, 2962, 2963, 2964, 2965, 2966, 2967, 2968, 2969, 2970, 2995, 2996, 2997, 2998, 2999, 3000, 3001, 3002, 3003, 3004, 3005, 3006, 3007, 3008, 3009, 3010, 3033, 3034, 3035.
Población Total:	331,639

Desviación poblacional:	0.012265
Compacidad Geométrica:	0.180309
Costo Total:	0.192574

INE
Instituto Nacional Electoral

SISTEMA DE DISTRITACIÓN

RESULTADOS DE LA DISTRITACIÓN LOCAL PARA LA ENTIDAD DE MEXICO

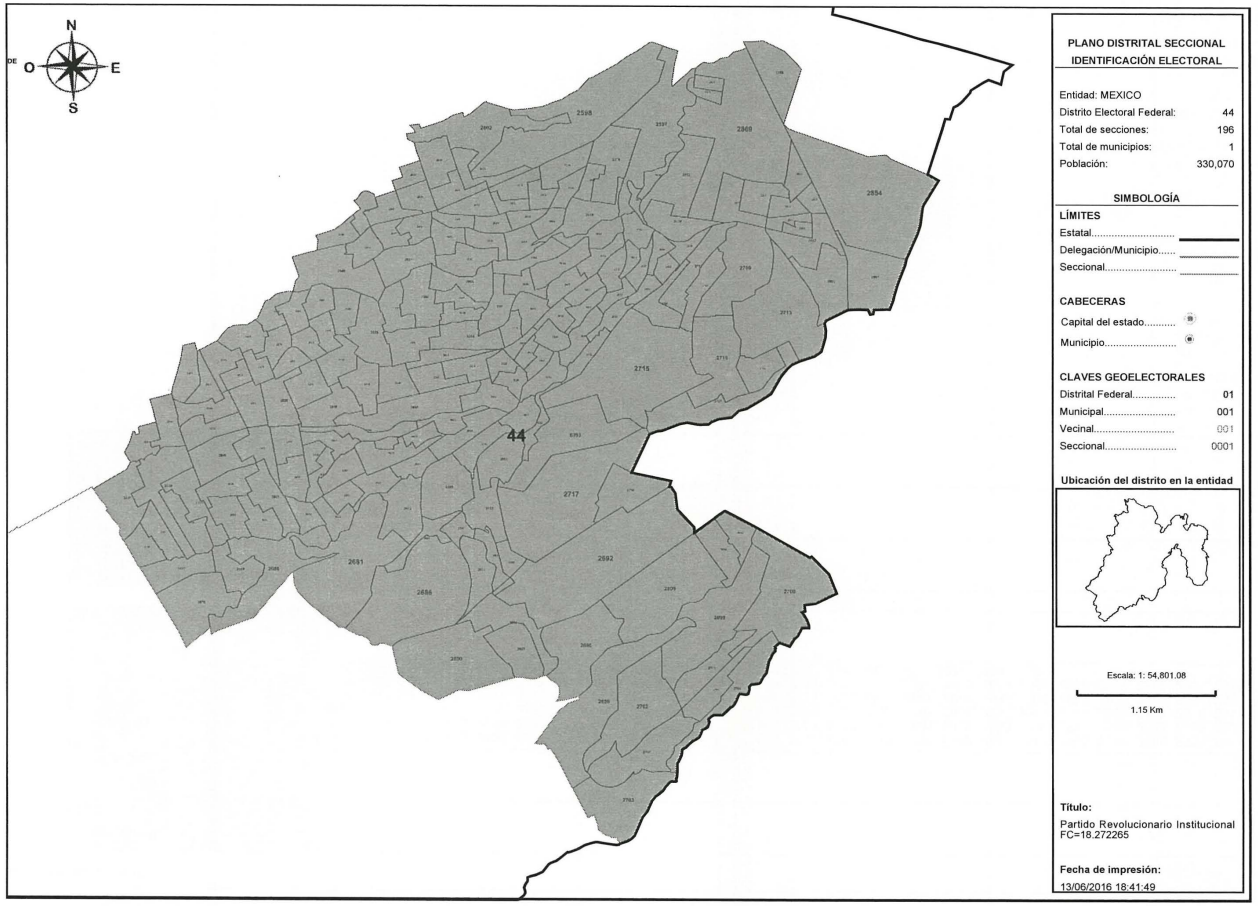

PLANO DISTRITAL SECCIONAL
IDENTIFICACIÓN ELECTORAL

Entidad: MEXICO
Distrito Electoral Federal: 44
Total de secciones: 196
Total de municipios: 1
Población: 330,070

SIMBOLOGÍA

LÍMITES
Estatal.....
Delegación/Municipio.....
Seccional.....

CABECERAS
Capital del estado.....
Municipio.....

CLAVES GEOELECTORALES
Distrital Federal..... 01
Municipal..... 001
Vecinal..... 001
Seccional..... 0001

Ubicación del distrito en la entidad

Escala: 1: 54,801.08
1.15 Km

Título:
Partido Revolucionario Institucional
FC=18.272265

Fecha de impresión:
13/06/2016 18:41:49

Detalles del Distrito.

Distrito:	44.
Municipios:	58. NAUCALPAN DE JUAREZ.
Secciones:	2597, 2598, 2601, 2602, 2603, 2604, 2607, 2608, 2609, 2610, 2611, 2612, 2613, 2614, 2615, 2616, 2617, 2618, 2619, 2620, 2621, 2622, 2623, 2624, 2625, 2626, 2627, 2628, 2629, 2630, 2631, 2632, 2633, 2634, 2635, 2636, 2637, 2638, 2639, 2640, 2641, 2642, 2643, 2644, 2645, 2646, 2647, 2648, 2649, 2650, 2651, 2652, 2653, 2654, 2655, 2656, 2657, 2658, 2659, 2660, 2661, 2662, 2663, 2664, 2665, 2666, 2668, 2669, 2670, 2671, 2672, 2673, 2674, 2675, 2676, 2677, 2678, 2679, 2680, 2681, 2682, 2683, 2684, 2685, 2686, 2687, 2688, 2689, 2690, 2691, 2692, 2693, 2694, 2695, 2696, 2697, 2698, 2699, 2700, 2701, 2702, 2703, 2704, 2705, 2706, 2707, 2708, 2709, 2711, 2713, 2715, 2717, 2718, 2719, 2720, 2721, 2854, 2868, 2869, 2870, 2871, 2872, 2873, 2874, 2875, 2876, 2877, 2878, 2879, 2880, 2881, 2882, 2883, 2884, 2885, 2886, 2887, 2918, 2930, 2945, 2946, 2947, 2948, 2949, 2950, 2951, 2952, 2953, 2971, 2972, 2973, 2974, 2975, 2976, 2977, 2978, 2979, 2980, 2981, 2982, 2983, 2984, 2985, 2986, 2987, 2988, 2989, 2990, 2991, 2992, 2993, 2994, 3011, 3012, 3013, 3014, 3015, 3016, 3017, 3018, 3019, 3020, 3021, 3022, 3023, 3024, 3025, 3026, 3027, 3028, 3029, 3030, 3031, 3032, 6392, 6393.
Población Total:	330,070

Desviación poblacional:	0.020097
Compacidad Geométrica:	0.233298
Costo Total:	0.253395

Instituto Nacional Electoral

SISTEMA DE DISTRITACIÓN

RESULTADOS DE LA DISTRITACIÓN LOCAL PARA LA ENTIDAD DE MEXICO

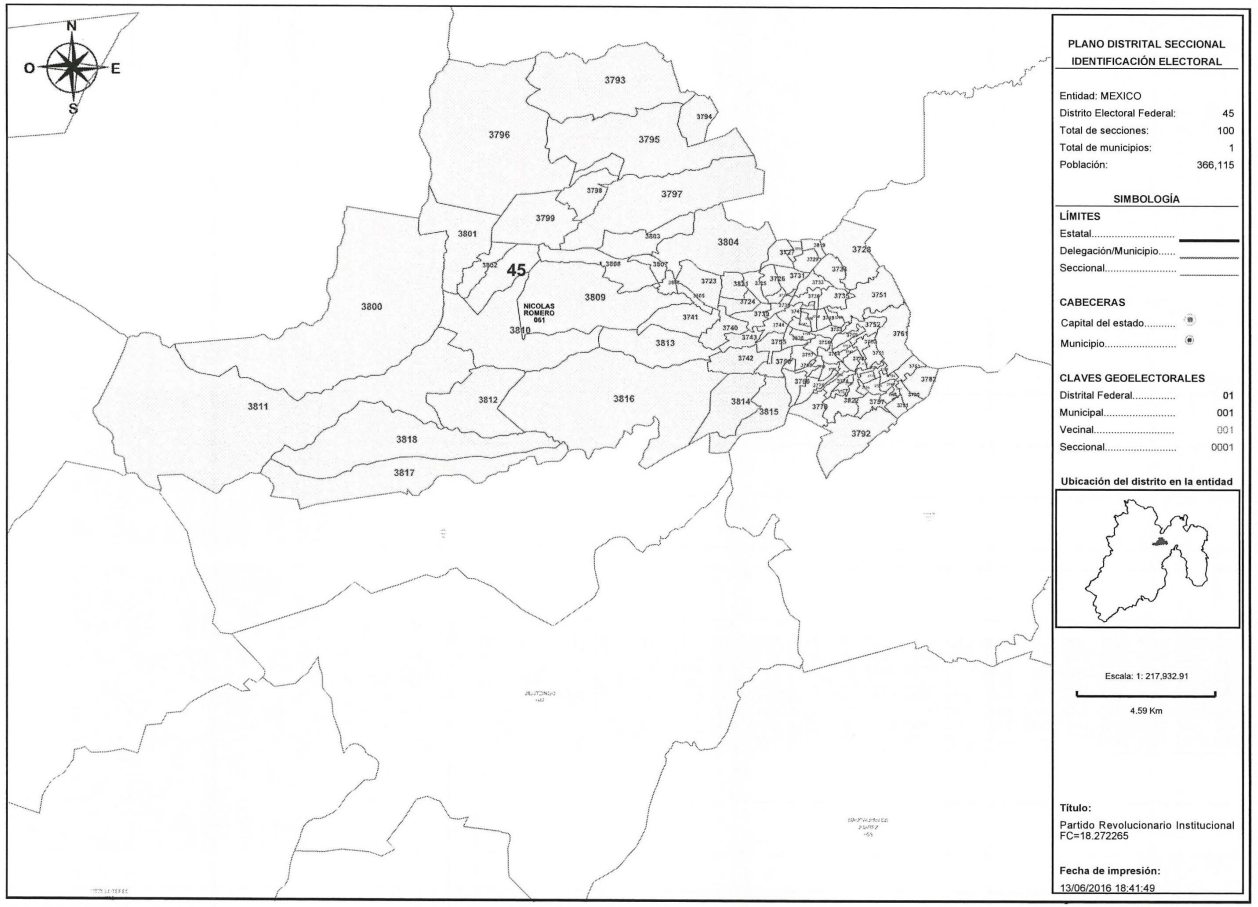

PLANO DISTRITAL SECCIONAL
IDENTIFICACIÓN ELECTORAL

Entidad: MEXICO
Distrito Electoral Federal: 45
Total de secciones: 100
Total de municipios: 1
Población: 366,115

SIMBOLOGÍA

LÍMITES
Estatal.....
Delegación/Municipio.....
Seccional.....

CABECERAS
Capital del estado.....
Municipio.....

CLAVES GEOELECTORALES
Distrital Federal..... 01
Municipal..... 001
Vecinal..... 001
Seccional..... 0001

Ubicación del distrito en la entidad

Escala: 1: 217,932.91
4.59 Km

Título:
Partido Revolucionario Institucional
FC=18.272265

Fecha de impresión:
13/06/2016 18:41:49

Detalles del Distrito.

Distrito:	45.
Municipios:	61. NICOLAS ROMERO.
Secciones:	3723, 3724, 3725, 3726, 3727, 3728, 3729, 3730, 3731, 3732, 3733, 3734, 3735, 3736, 3737, 3738, 3739, 3740, 3741, 3742, 3743, 3744, 3745, 3746, 3747, 3748, 3749, 3750, 3751, 3752, 3753, 3754, 3755, 3756, 3757, 3758, 3759, 3760, 3761, 3762, 3763, 3764, 3765, 3766, 3767, 3768, 3769, 3770, 3771, 3772, 3773, 3774, 3775, 3776, 3777, 3778, 3779, 3780, 3781, 3782, 3783, 3784, 3785, 3786, 3787, 3788, 3789, 3790, 3791, 3792, 3793, 3794, 3795, 3796, 3797, 3798, 3799, 3800, 3801, 3802, 3803, 3804, 3805, 3806, 3807, 3808, 3809, 3810, 3811, 3812, 3813, 3814, 3815, 3816, 3817, 3818, 3819, 3820, 3821, 3822.
Población Total:	366,115

Desviación poblacional:	0.325790
Compacidad Geométrica:	0.277225
Costo Total:	0.603015

ANEXO 2

Toluca de Lerdo, México, a 13 de junio de 2016.

BIOL. ABEL RUBÉN PÉREZ PÉREZ
PRESIDENTE DE LA COMISIÓN LOCAL DE VIGILANCIA
DEL REGISTRO FEDERAL DE ELECTORES
EN EL ESTADO DE MÉXICO

Con fundamento en los Artículos 157 numeral 1, incisos a) y b), y 158 numerales 1, inciso f) y 2, de la Ley General de Instituciones y Procedimientos Electorales; en términos de lo establecido en el Plan de Trabajo del Proyecto de Distritación Local y Federal 2016-2017, aprobado mediante acuerdo **INE/JGE-104/2016**; por este conducto, me permito presentar las observaciones realizadas al Primer Escenario de Distritación Local, con la argumentación respectiva a los ajustes planteados, en ejercicio del derecho que nos otorga la Ley.

Por lo que adjunto al presente:

1. ***Archivo electrónico en formato .JSON***
2. ***Archivos en formato PDF con el Escenario propuesto y argumentos de justificación***

En virtud de lo anterior solicito de igual manera se revisen dichas observaciones presentadas por este Instituto político el cual represento y se tenga a bien notificar el resultado.

Sin más por el momento, reciba un cordial saludo.

INSTITUTO NACIONAL ELECTORAL
JUNTA LOCAL EJECUTIVA EN EL ESTADO DE MÉXICO
18:25 hrs.
13 JUN 2016
RECIBIDO
VOCALÍA DEL REGISTRO FEDERAL DE ELECTORES
COMISIÓN LOCAL DE VIGILANCIA

ATENTAMENTE

MARIA DEL PILAR GUTIERREZ FABELA
REPRESENTANTE PROPIETARIA DEL PVEM
ANTE LA COMISIÓN LOCAL
DE VIGILANCIA DEL R.F.E. EN EL ESTADO DE MÉXICO

C.c.p. Archivo.

.mx

Partido Verde Ecologista de México

Sistema de Distritación

OBSERVACIONES AL PRIMER ESCENARIO DE LA DISTRITACIÓN LOCAL PARA EL ESTADO DE MÉXICO

FC: 16.119283

OBSERVACIONES PARTIDO VERDE ECOLOGISTA DE MÉXICO

Se modifica las tipologías mejorando la función de costo con respecto a la propuesta del INE, de FC= 20.229400 a FC=16.119283.

Se integran los municipios de Ecatepec y Nezahualcóyotl para conformar distritos equilibrados, mejorando la desviación poblacional de los distritos 20, 22, 25, 26 y 28 del municipio de Ecatepec, así como el distrito 27 que comparte con el municipio de Nezahualcóyotl, al mismo tiempo la desviación poblacional de los distritos 21, 23 y 24 del municipio de Nezahualcóyotl, se mejora.

El escenario que presenta el INE, desagrega por sección electoral el municipio de Chicoloapan; en esta propuesta lo considera íntegro en un distrito, compartiendo con el municipio de Ixtapaluca.

En la propuesta del INE, los municipios de Amecameca, Atlautla, Ayapango, Cocotitlán, Ecatzingo, Juchitepec, Ozumba, Temamatla, Tenango del Aire, Tepetlixpa y Tlalmanalco, conforman un distrito electoral con una fracción del municipio de Ixtapaluca, si bien entre estos municipios existe una vecindad limítrofe, no así una comunicación directa, el Partido Verde, presenta una agrupación, desagregando por sección electoral al municipio de Chalco, conformando un distrito que mejora la desviación poblacional , compacidad y tiempos de traslado al interior del distrito, de tal forma que el municipio de Chalco conforma 2 distritos; Chalco (parte) con los municipios de los volcanes y Chalco (parte) con Ixtapaluca, (parte).

En términos generales, la propuesta presentada mejora la desviación poblacional, compacidad y tiempos de traslado, se cumplen los criterios y reglas operativas aprobadas por el Consejo General, y solamente se hace observaciones de acuerdo al criterio que hace referencia a los factores geográficos y socioeconómicos, haciendo observaciones a la tipología para construir distritos mejor comunicados.

INE
Instituto Nacional Electoral

SISTEMA DE DISTRITACIÓN

RESULTADOS DE LA DISTRITACIÓN LOCAL PARA LA ENTIDAD DE MEXICO

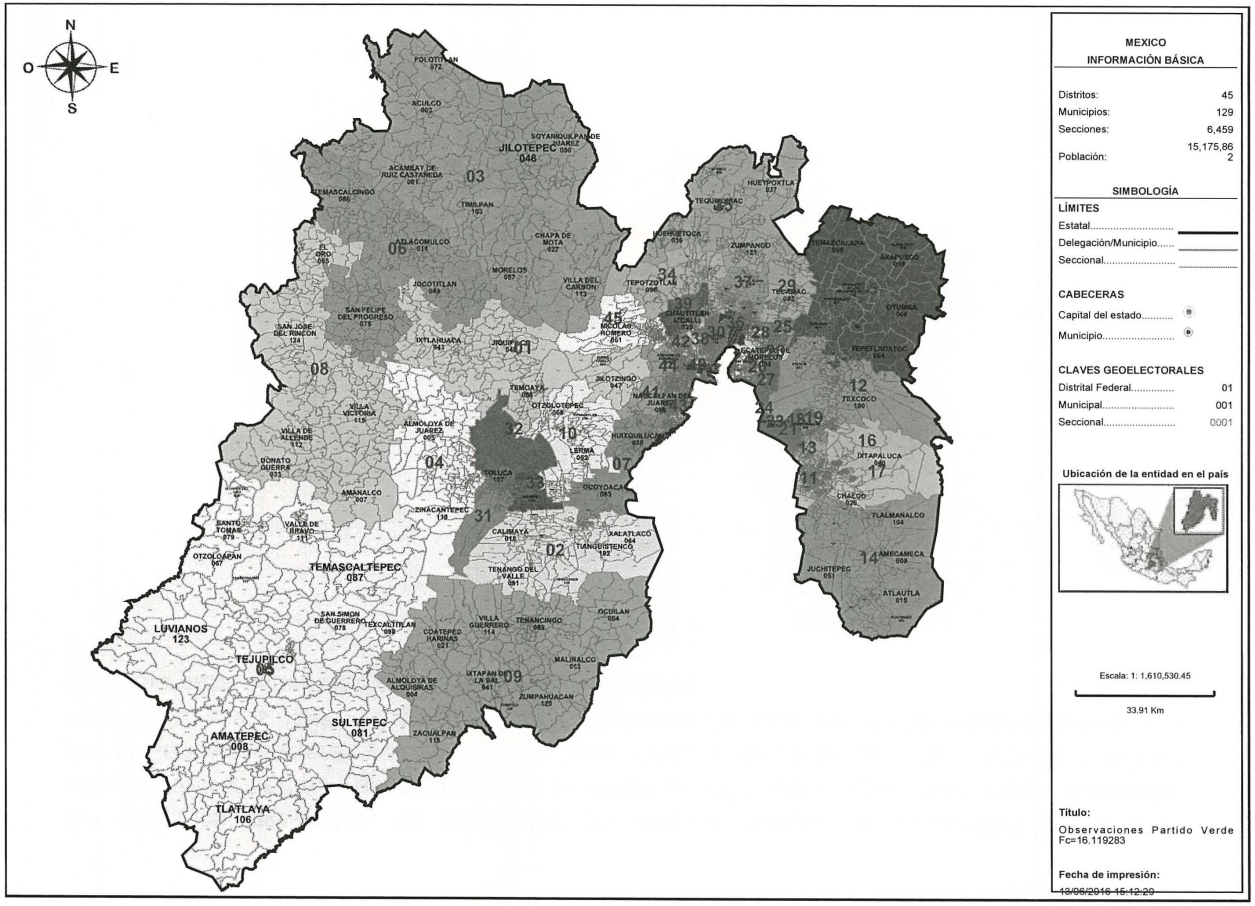

MEXICO

INFORMACIÓN BÁSICA

Distritos:	45
Municipios:	129
Secciones:	6,459
Población:	15,175,862

SIMBOLOGÍA

LÍMITES

Estatal.....

Delegación/Municipio.....

Seccional.....

CABECERAS

Capital del estado.....

Municipio.....

CLAVES GEOELECTORALES

Distrital Federal.....	01
Municipal.....	001
Seccional.....	0001

Ubicación de la entidad en el país

Escala: 1: 1,610,530.45

33.91 Km

Título:

Observaciones Partido Verde Fc=16.119283

Fecha de impresión:

13/06/2016 15:12:29

Información detallada por distritos.

	No.	% D Media	Población	+/- Población	Poblacional	Compacidad	Tiempo Prom
	1	-3.59%	325,140	-12,101	0.057228	0.627225	00:28
	2	-5.55%	318,532	-18,709	0.136790	0.268445	00:13
	3	-2.06%	330,287	-6,954	0.018900	0.291451	00:33
	4	-6.74%	314,526	-22,715	0.201640	0.440531	00:13
	5	-2.79%	327,826	-9,415	0.034643	0.348433	00:48
	6	0.58%	339,193	1,952	0.001488	0.651705	00:24
	7	0.49%	338,902	1,661	0.001078	0.555340	00:19
	8	-4.36%	322,544	-14,697	0.084414	0.555385	00:41
	9	-0.52%	335,476	-1,765	0.001218	0.378501	00:36
	10	0.80%	339,951	2,710	0.002869	0.434547	00:13
	11	6.05%	357,648	20,407	0.162734	0.178918	00:00
	12	3.07%	347,589	10,348	0.041842	0.424152	00:08
	13	6.84%	360,315	23,074	0.208050	0.099929	00:17
	14	7.23%	361,611	24,370	0.232078	0.098829	00:17
	15	5.60%	356,120	18,879	0.139276	0.268809	00:18
	16	6.85%	360,330	23,089	0.208320	0.313635	00:19
	17	8.17%	364,777	27,536	0.296296	0.281316	00:12
	18	-6.70%	314,653	-22,588	0.199391	0.166693	00:00
	19	-5.53%	318,607	-18,634	0.135696	0.311406	00:00
	20	-2.23%	329,735	-7,506	0.022019	0.095534	00:00
	21	-3.03%	327,014	-10,227	0.040876	0.049013	00:00
	22	-3.18%	326,508	-10,733	0.045020	0.095239	00:11
	23	-2.82%	327,727	-9,514	0.035375	0.084786	00:00
	24	-1.84%	331,032	-6,209	0.015067	0.342972	00:00
	25	-3.08%	326,858	-10,383	0.042132	0.123356	00:00
	26	-2.28%	329,546	-7,695	0.023142	0.109894	00:00
	27	-2.43%	329,054	-8,187	0.026195	0.101557	00:29
	28	-2.32%	329,404	-7,837	0.024004	0.158727	00:00
	29	7.67%	363,101	25,860	0.261324	0.331233	00:00
	30	-2.06%	330,292	-6,949	0.018872	0.203909	00:00
	31	1.96%	343,862	6,621	0.017129	0.272959	00:00
	32	1.54%	342,443	5,202	0.010573	0.375215	00:00
	33	2.58%	345,946	8,705	0.029610	0.242685	00:09
	34	1.31%	341,671	4,430	0.007668	0.463510	00:13

	35	7.06%	361,043	23,802	0.221385	0.439640	00:19
	36	-3.21%	326,429	-10,812	0.045685	0.230674	00:11
	37	3.34%	348,517	11,276	0.049684	0.141345	00:11
	38	-1.10%	333,541	-3,700	0.005351	0.405989	00:18
	39	-3.32%	326,061	-11,180	0.048848	0.226434	00:00
	40	-0.82%	334,482	-2,759	0.002975	0.269072	00:00
	41	-1.66%	331,639	-5,602	0.012265	0.180309	00:00
	42	-2.63%	328,355	-8,886	0.030859	0.078581	00:00
	43	-2.31%	329,463	-7,778	0.023644	0.225394	00:00
	44	-1.55%	331,997	-5,244	0.010748	0.338593	00:09
	45	8.56%	366,115	28,874	0.325790	0.277225	00:00

Componentes:

Componente	Ponderación	Valor
Poblacional	1.0	3.560192
Compacidad	0.5	12.559091
Total		16.119283

Instituto Nacional Electoral

SISTEMA DE DISTRITACIÓN

RESULTADOS DE LA DISTRITACIÓN LOCAL PARA LA ENTIDAD DE MEXICO

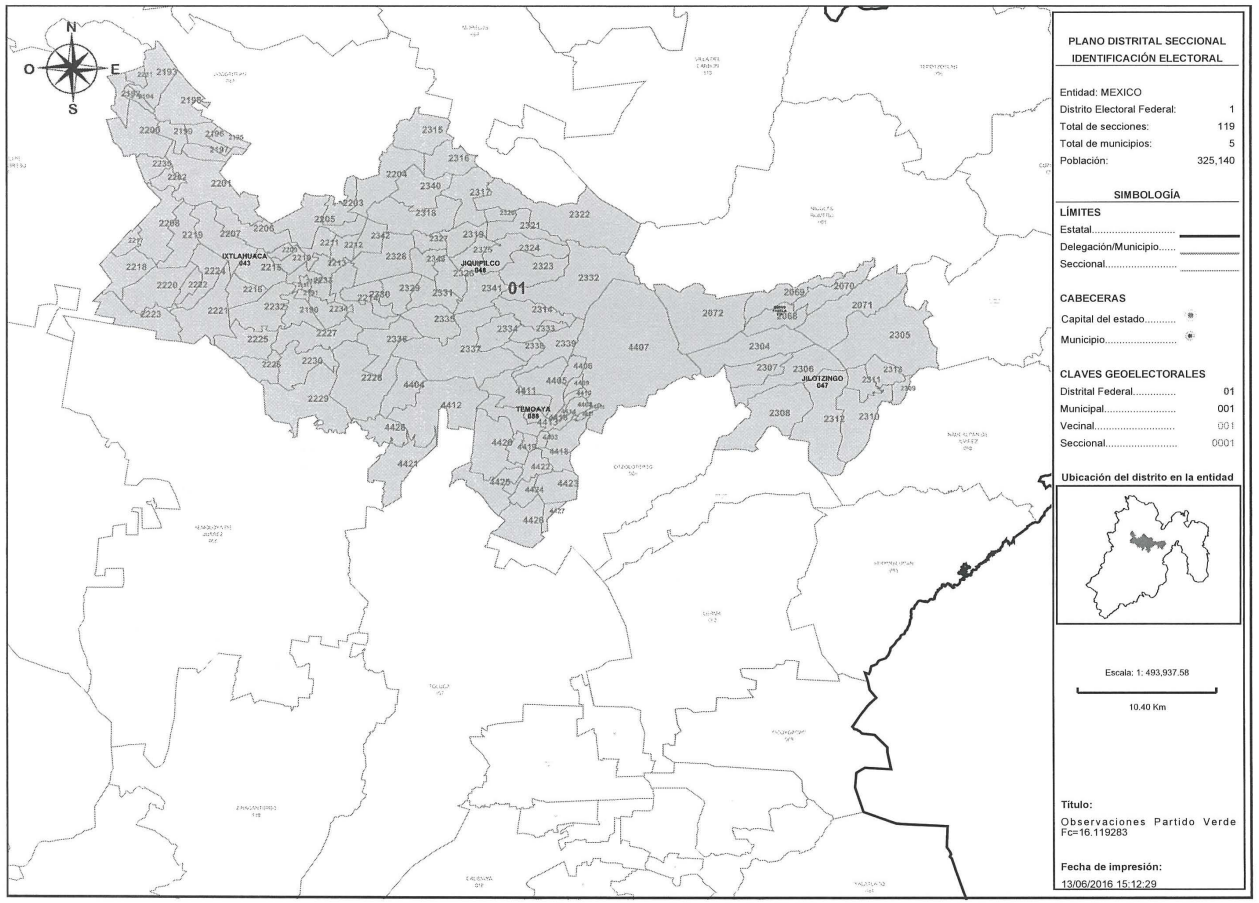

PLANO DISTRITAL SECCIONAL
IDENTIFICACIÓN ELECTORAL

Entidad: MEXICO
Distrito Electoral Federal: 1
Total de secciones: 119
Total de municipios: 5
Población: 325,140

SIMBOLOGÍA

LÍMITES
Estatal.....
Delegación/Municipio.....
Seccional.....

CABECERAS
Capital del estado.....
Municipio.....

CLAVES GEOELECTORALES
Distrital Federal..... 01
Municipal..... 001
Vecinal..... 001
Seccional..... 0001

Ubicación del distrito en la entidad

Escala: 1: 493,937.58

10.40 Km

Título:
Observaciones Partido Verde Fc=16.119283

Fecha de impresión:
13/06/2016 15:12:29

Detalles del Distrito.

Distrito:	01.
Municipios:	39. ISIDRO FABELA, 43. IXTLAHUACA, 47. JILOTZINGO, 48. JIQUIPILCO, 88. TEMOAYA.
Secciones:	2068, 2069, 2070, 2071, 2072, 2188, 2189, 2190, 2191, 2192, 2193, 2194, 2195, 2196, 2197, 2198, 2199, 2200, 2201, 2202, 2203, 2204, 2205, 2206, 2207, 2208, 2209, 2210, 2211, 2212, 2213, 2214, 2215, 2216, 2217, 2218, 2219, 2220, 2221, 2222, 2223, 2224, 2225, 2226, 2227, 2228, 2229, 2230, 2231, 2232, 2233, 2234, 2235, 2304, 2305, 2306, 2307, 2308, 2309, 2310, 2311, 2312, 2313, 2314, 2315, 2316, 2317, 2318, 2319, 2320, 2321, 2322, 2323, 2324, 2325, 2326, 2327, 2328, 2329, 2330, 2331, 2332, 2333, 2334, 2335, 2336, 2337, 2338, 2339, 2340, 2341, 2342, 2343, 4403, 4404, 4405, 4406, 4407, 4408, 4409, 4410, 4411, 4412, 4413, 4414, 4415, 4416, 4417, 4418, 4419, 4420, 4421, 4422, 4423, 4424, 4425, 4426, 4427, 4428.
Población Total:	325,140

Desviación poblacional:	0.057228
Compacidad Geométrica:	0.627225
Costo Total:	0.684452

Instituto Nacional Electoral

SISTEMA DE DISTRITACIÓN

RESULTADOS DE LA DISTRITACIÓN LOCAL PARA LA ENTIDAD DE MEXICO

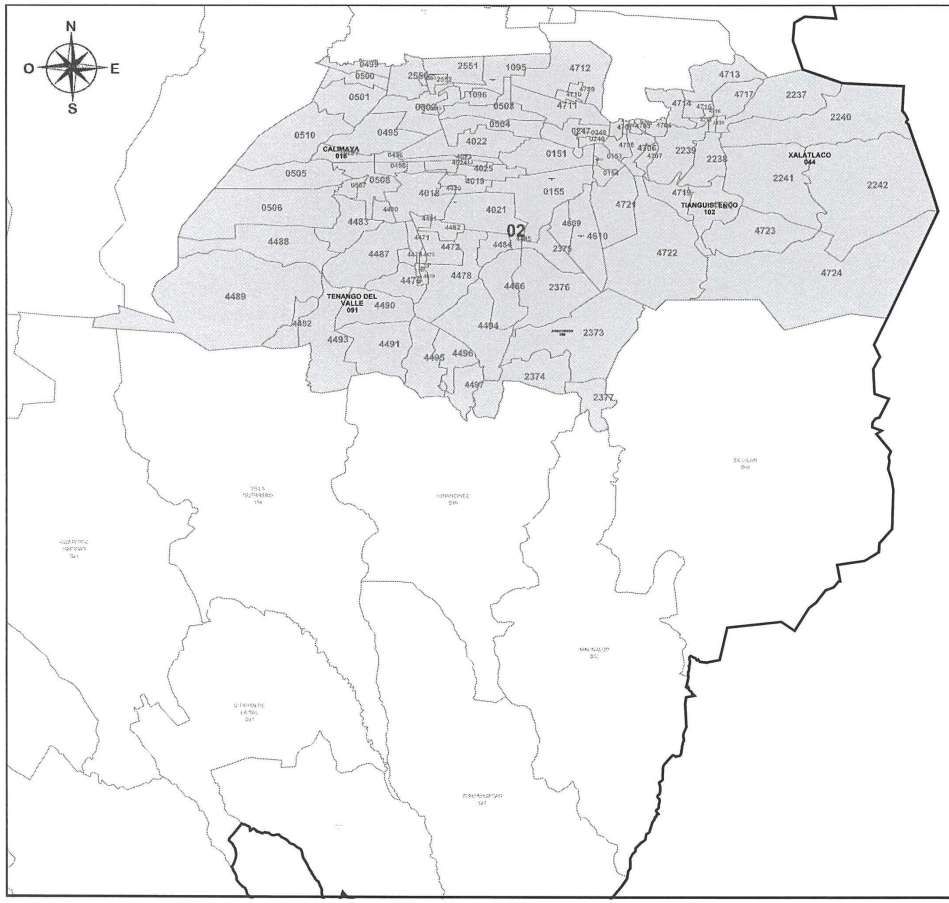

PLANO DISTRITAL SECCIONAL IDENTIFICACIÓN ELECTORAL

Entidad: MEXICO
Distrito Electoral Federal: 2
Total de secciones: 103
Total de municipios: 12
Población: 318,532

SIMBOLOGÍA

LÍMITES

Estatal.....
Delegación/Municipio.....
Seccional.....

CABECERAS

Capital del estado.....
Municipio.....

CLAVES GEOELECTORALES

Distrital Federal..... 01
Municipal..... 001
Vecinal..... 001
Seccional..... 0001

Ubicación del distrito en la entidad

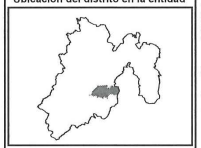

Escala: 1: 411,009.32

8.65 Km

Título:

Observaciones Partido Verde Fc=16.119283

Fecha de impresión:

13/06/2016 15:12:29

Detalles del Distrito.

Distrito:	02.
Municipios:	102. TIANGUISTENCO, 12. ATIZAPAN, 18. CALIMAYA, 28. CHAPULTEPEC, 44. XALATLACO, 50. JOQUICINGO, 56. MEXICALTZINGO, 6. ALMOLOYA DEL RIO, 73. RAYON, 74. SAN ANTONIO LA ISLA, 91. TENANGO DEL VALLE, 99. TEXCALYACAC.
Secciones:	151, 152, 153, 154, 155, 247, 248, 249, 495, 496, 497, 498, 499, 500, 501, 502, 503, 504, 505, 506, 507, 508, 509, 510, 1095, 1096, 2236, 2237, 2238, 2239, 2240, 2241, 2242, 2373, 2374, 2375, 2376, 2377, 2550, 2551, 2552, 2553, 4018, 4019, 4020, 4021, 4022, 4023, 4024, 4025, 4471, 4472, 4473, 4474, 4475, 4476, 4477, 4478, 4479, 4480, 4481, 4482, 4483, 4484, 4485, 4486, 4487, 4488, 4489, 4490, 4491, 4492, 4493, 4494, 4495, 4496, 4497, 4609, 4610, 4701, 4702, 4703, 4704, 4705, 4706, 4707, 4708, 4709, 4710, 4711, 4712, 4713, 4714, 4715, 4716, 4717, 4718, 4719, 4720, 4721, 4722, 4723, 4724.
Población Total:	318,532

Desviación poblacional:	0.136790
Compacidad Geométrica:	0.268445
Costo Total:	0.405235

Instituto Nacional Electoral

SISTEMA DE DISTRITACIÓN

RESULTADOS DE LA DISTRITACIÓN LOCAL PARA LA ENTIDAD DE MEXICO

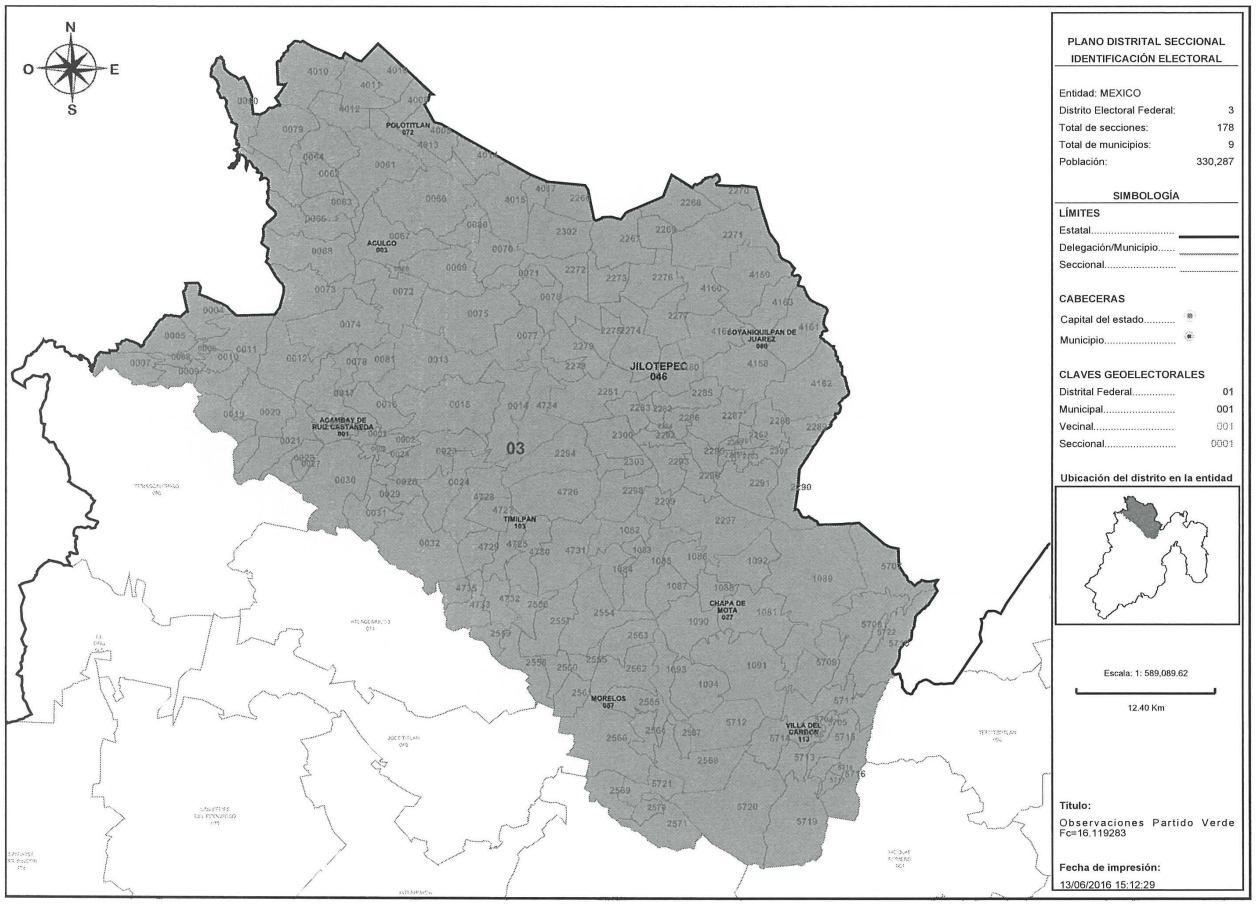

PLANO DISTRITAL SECCIONAL IDENTIFICACIÓN ELECTORAL

Entidad: MEXICO
Distrito Electoral Federal: 3
Total de secciones: 178
Total de municipios: 9
Población: 330,287

SIMBOLOGÍA

LÍMITES
Estatal.....
Delegación/Municipio.....
Seccional.....

CABECERAS
Capital del estado.....
Municipio.....

CLAVES GEOELECTORALES
Distrital Federal..... 01
Municipal..... 001
Vecinal..... 001
Seccional..... 0001

Ubicación del distrito en la entidad

Escala: 1: 589,089.62

12.40 Km

Título:
Observaciones Partido Verde Fc=16.119283

Fecha de impresión:
13/06/2016 15:12:29

Detalles del Distrito.

Distrito:	03.
Municipios:	1. ACAMBAY DE RUIZ CASTAÑEDA, 103. TIMILPAN, 113. VILLA DEL CARBON, 27. CHAPA DE MOTA, 3. ACULCO, 46. JILOTEPEC, 57. MORELOS, 72. POLOTITLAN, 80. SOYANIQUILPAN DE JUAREZ.
Secciones:	1, 2, 3, 4, 5, 6, 7, 8, 9, 10, 11, 12, 13, 14, 15, 16, 17, 18, 19, 20, 21, 22, 23, 24, 25, 26, 27, 28, 29, 30, 31, 32, 59, 60, 61, 62, 63, 64, 65, 66, 67, 68, 69, 70, 71, 72, 73, 74, 75, 76, 77, 78, 79, 80, 81, 1081, 1082, 1083, 1084, 1085, 1086, 1087, 1088, 1089, 1090, 1091, 1092, 1093, 1094, 2260, 2261, 2262, 2263, 2264, 2265, 2266, 2267, 2268, 2269, 2270, 2271, 2272, 2273, 2274, 2275, 2276, 2277, 2278, 2279, 2280, 2281, 2282, 2283, 2284, 2285, 2286, 2287, 2288, 2289, 2290, 2291, 2292, 2293, 2294, 2295, 2296, 2297, 2298, 2299, 2300, 2301, 2302, 2303, 2554, 2555, 2556, 2557, 2558, 2559, 2560, 2561, 2562, 2563, 2564, 2565, 2566, 2567, 2568, 2569, 2570, 2571, 4008, 4009, 4010, 4011, 4012, 4013, 4014, 4015, 4016, 4017, 4158, 4159, 4160, 4161, 4162, 4163, 4164, 4725, 4726, 4727, 4728, 4729, 4730, 4731, 4732, 4733, 4734, 4735, 5704, 5705, 5706, 5707, 5708, 5709, 5710, 5711, 5712, 5713, 5714, 5715, 5716, 5717, 5718, 5719, 5720, 5721, 5722.
Población Total:	330,287

Desviación poblacional:	0.018900
Compacidad Geométrica:	0.291451
Costo Total:	0.310350

Instituto Nacional Electoral

SISTEMA DE DISTRITACIÓN

RESULTADOS DE LA DISTRITACIÓN LOCAL PARA LA ENTIDAD DE MEXICO

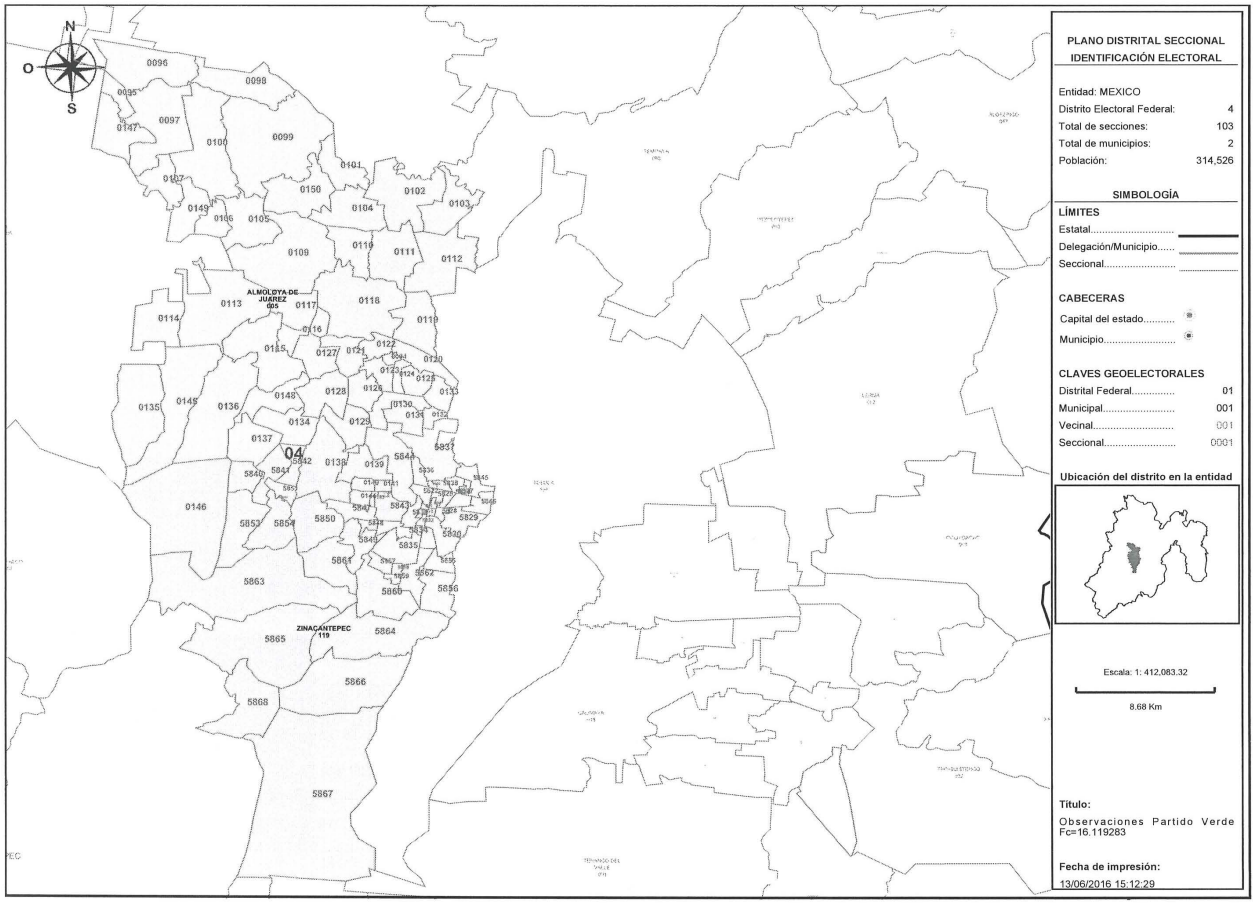

Detalles del Distrito.

Distrito:	04.
Municipios:	119. ZINACANTEPEC, 5. ALMOLOYA DE JUAREZ.
Secciones:	94, 95, 96, 97, 98, 99, 100, 101, 102, 103, 104, 105, 106, 107, 109, 110, 111, 112, 113, 114, 115, 116, 117, 118, 119, 120, 121, 122, 123, 124, 125, 126, 127, 128, 129, 130, 131, 132, 133, 134, 135, 136, 137, 138, 139, 140, 141, 142, 143, 144, 145, 146, 147, 148, 149, 150, 5822, 5823, 5824, 5825, 5826, 5827, 5828, 5829, 5830, 5831, 5832, 5833, 5834, 5835, 5836, 5837, 5838, 5839, 5840, 5841, 5842, 5843, 5844, 5845, 5846, 5847, 5848, 5849, 5850, 5851, 5852, 5853, 5854, 5855, 5856, 5857, 5858, 5859, 5860, 5861, 5862, 5863, 5864, 5865, 5866, 5867, 5868.
Población Total:	314,526

Desviación poblacional:	0.201640
Compacidad Geométrica:	0.440531
Costo Total:	0.642170

INE
Instituto Nacional Electoral

SISTEMA DE DISTRITACIÓN

RESULTADOS DE LA DISTRITACIÓN LOCAL PARA LA ENTIDAD DE MEXICO

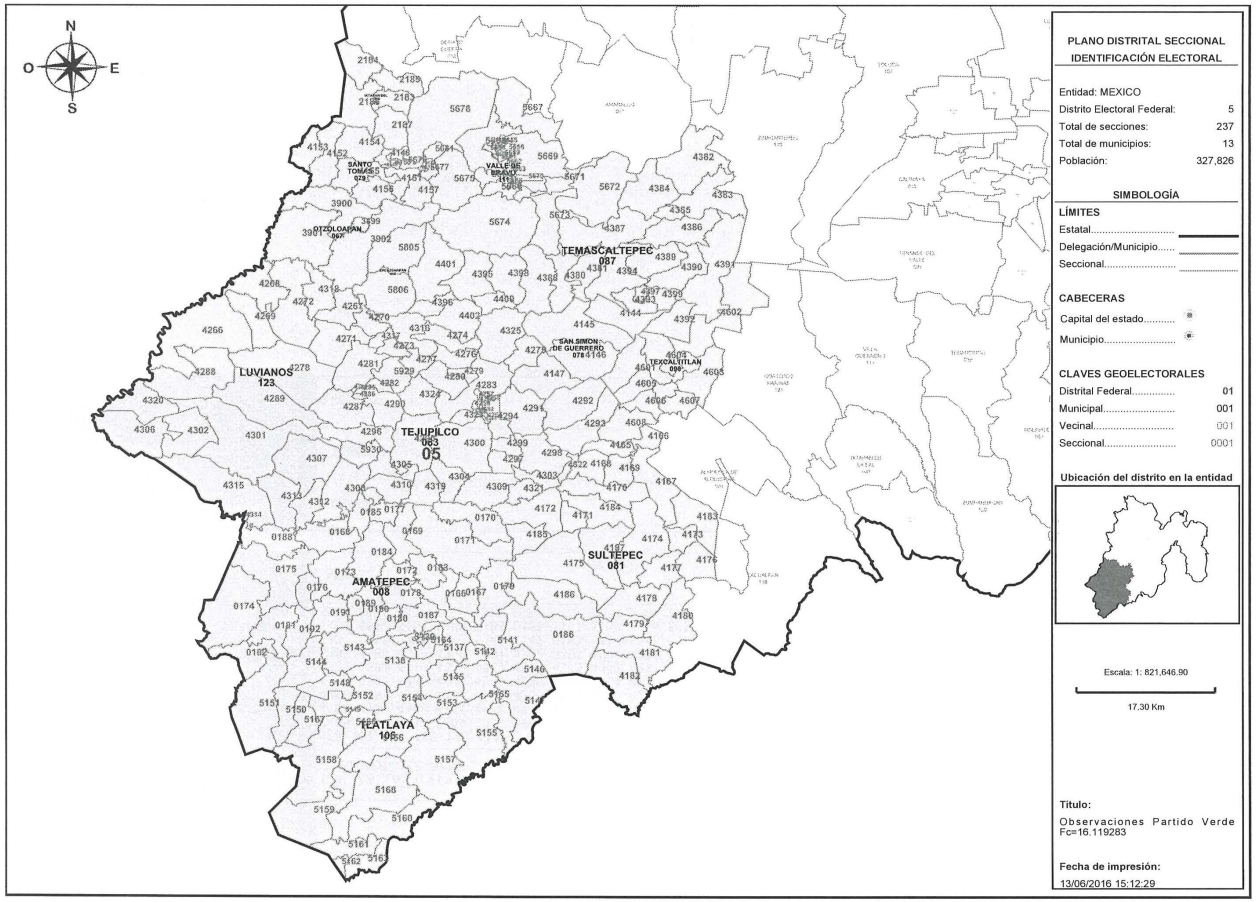

PLANO DISTRITAL SECCIONAL
IDENTIFICACIÓN ELECTORAL

Entidad: MEXICO
Distrito Electoral Federal: 5
Total de secciones: 237
Total de municipios: 13
Población: 327,826

SIMBOLOGÍA

LÍMITES
Estatal.....
Delegación/Municipio.....
Seccional.....

CABECERAS
Capital del estado.....
Municipio.....

CLAVES GEOELECTORALES
Distrital Federal..... 01
Municipal..... 001
Vecinal..... 001
Seccional..... 0001

Ubicación del distrito en la entidad

Escala: 1: 821,646.90

17.30 Km

Título:
Observaciones Partido Verde Fc=16.119283

Fecha de impresión:
13/06/2016 15:12:29

Detalles del Distrito.

Distrito:	05.
Municipios:	106. TLATLAYA, 111. VALLE DE BRAVO, 117. ZACAZONAPAN, 123. LUVIANOS, 42. IXTAPAN DEL ORO, 67. OTZOLOAPAN, 78. SAN SIMON DE GUERRERO, 79. SANTO TOMAS, 8. AMATEPEC, 81. SULTEPEC, 83. TEJUPILCO, 87. TEMASCALTEPEC, 98. TEXCALTITLAN.
Secciones:	166, 167, 168, 169, 170, 171, 172, 173, 174, 175, 176, 177, 178, 179, 180, 181, 182, 183, 184, 185, 186, 187, 188, 189, 190, 191, 192, 2183, 2184, 2185, 2186, 2187, 3899, 3900, 3901, 3902, 4144, 4145, 4146, 4147, 4148, 4149, 4150, 4151, 4152, 4153, 4154, 4155, 4156, 4157, 4165, 4166, 4167, 4168, 4169, 4170, 4171, 4172, 4173, 4174, 4175, 4176, 4177, 4178, 4179, 4180, 4181, 4182, 4183, 4184, 4185, 4186, 4187, 4256, 4257, 4258, 4259, 4260, 4261, 4262, 4263, 4264, 4265, 4266, 4267, 4268, 4269, 4270, 4271, 4272, 4273, 4274, 4275, 4276, 4277, 4278, 4279, 4280, 4281, 4282, 4283, 4284, 4285, 4286, 4287, 4288, 4289, 4290, 4291, 4292, 4293, 4294, 4295, 4296, 4297, 4298, 4299, 4300, 4301, 4302, 4303, 4304, 4305, 4306, 4307, 4308, 4309, 4310, 4312, 4313, 4314, 4315, 4316, 4317, 4318, 4319, 4320, 4321, 4322, 4323, 4324, 4325, 4380, 4381, 4382, 4383, 4384, 4385, 4386, 4387, 4388, 4389, 4390, 4391, 4392, 4393, 4394, 4395, 4396, 4397, 4398, 4399, 4400, 4401, 4402, 4601, 4602, 4603, 4604, 4605, 4606, 4607, 4608, 5137, 5138, 5139, 5140, 5141, 5142, 5143, 5144, 5145, 5146, 5147, 5148, 5149, 5150, 5151, 5152, 5153, 5154, 5155, 5156, 5157, 5158, 5159, 5160, 5161, 5162, 5163, 5164, 5165, 5166, 5167, 5168, 5654, 5655, 5656, 5657, 5658, 5659, 5660, 5661, 5662, 5663, 5664, 5665, 5666, 5667, 5668, 5669, 5670, 5671, 5672, 5673, 5674, 5675, 5676, 5677, 5678, 5679, 5680, 5681, 5805, 5806, 5929, 5930.
Población Total:	327,826

Desviación poblacional:	0.034643
Compacidad Geométrica:	0.348433
Costo Total:	0.383075

Instituto Nacional Electoral

SISTEMA DE DISTRITACIÓN

RESULTADOS DE LA DISTRITACIÓN LOCAL PARA LA ENTIDAD DE MEXICO

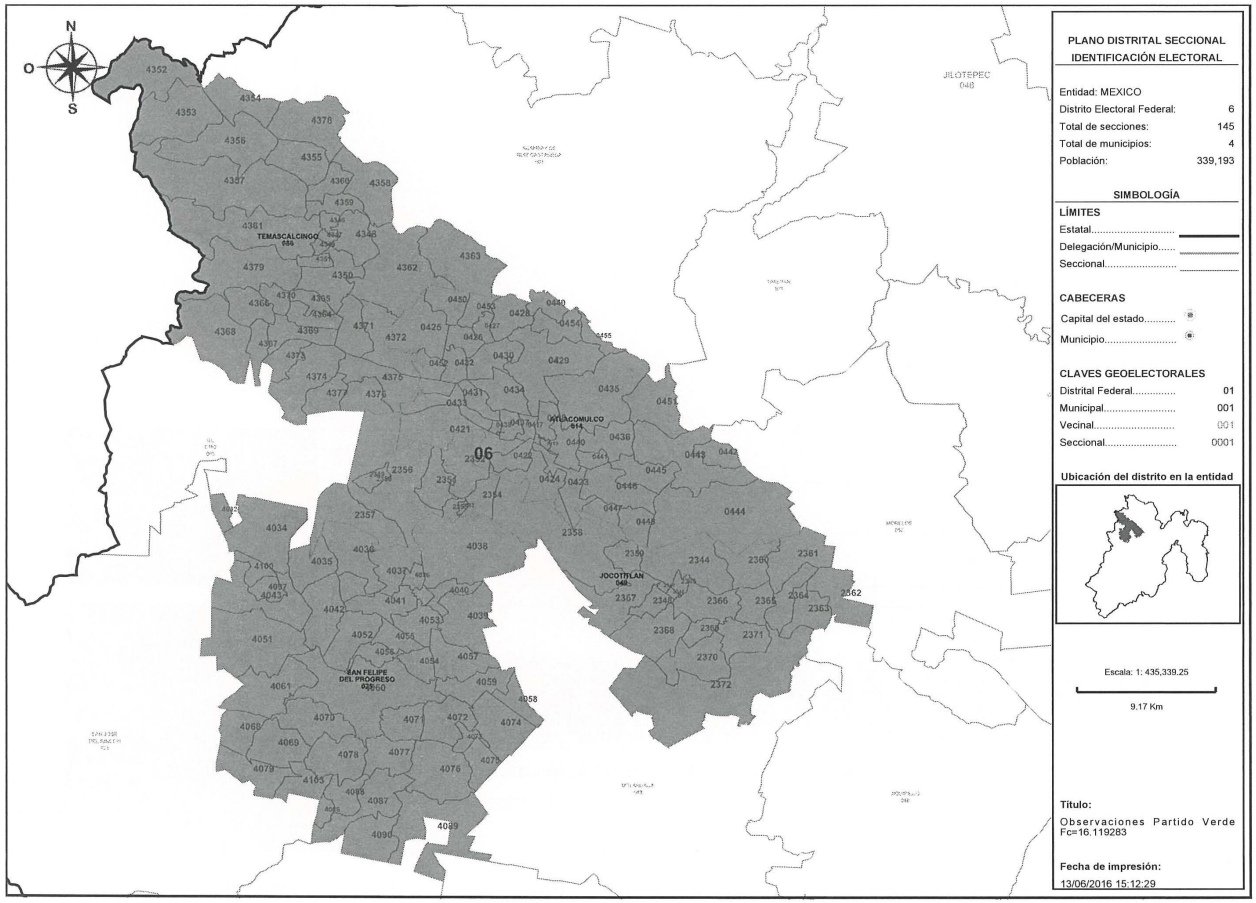

PLANO DISTRITAL SECCIONAL
IDENTIFICACIÓN ELECTORAL

Entidad: MEXICO
Distrito Electoral Federal: 6
Total de secciones: 145
Total de municipios: 4
Población: 339,193

SIMBOLOGÍA

LÍMITES
Estatal.....
Delegación/Municipio.....
Seccional.....

CABECERAS
Capital del estado.....
Municipio.....

CLAVES GEOELECTORALES
Distrital Federal..... 01
Municipal..... 001
Vecinal..... 001
Seccional..... 0001

Ubicación del distrito en la entidad

Escala: 1: 435,339.25

9.17 Km

Título:
Observaciones Partido Verde Fc=16.119283

Fecha de impresión:
13/06/2016 15:12:29

Detalles del Distrito.

Distrito:	06.
Municipios:	14. ATLACOMULCO, 49. JOCOTITLAN, 75. SAN FELIPE DEL PROGRESO, 86. TEMASCALCINGO.
Secciones:	417, 418, 419, 420, 421, 422, 423, 424, 425, 426, 427, 428, 429, 430, 431, 432, 433, 434, 435, 436, 437, 438, 439, 440, 441, 442, 443, 444, 445, 446, 447, 448, 449, 450, 451, 452, 453, 454, 455, 2344, 2345, 2346, 2347, 2348, 2349, 2350, 2351, 2352, 2353, 2354, 2355, 2356, 2357, 2358, 2359, 2360, 2361, 2362, 2363, 2364, 2365, 2366, 2367, 2368, 2369, 2370, 2371, 2372, 4026, 4032, 4034, 4035, 4036, 4037, 4038, 4039, 4040, 4041, 4042, 4043, 4051, 4052, 4053, 4054, 4055, 4056, 4057, 4058, 4059, 4060, 4061, 4068, 4069, 4070, 4071, 4072, 4073, 4074, 4075, 4076, 4077, 4078, 4079, 4086, 4087, 4088, 4089, 4090, 4097, 4100, 4103, 4346, 4347, 4348, 4349, 4350, 4351, 4352, 4353, 4354, 4355, 4356, 4357, 4358, 4359, 4360, 4361, 4362, 4363, 4364, 4365, 4366, 4367, 4368, 4369, 4370, 4371, 4372, 4373, 4374, 4375, 4376, 4377, 4378, 4379.
Población Total:	339,193

Desviación poblacional:	0.001488
Compacidad Geométrica:	0.651705
Costo Total:	0.653194

Instituto Nacional Electoral

SISTEMA DE DISTRITACIÓN

RESULTADOS DE LA DISTRITACIÓN LOCAL PARA LA ENTIDAD DE MEXICO

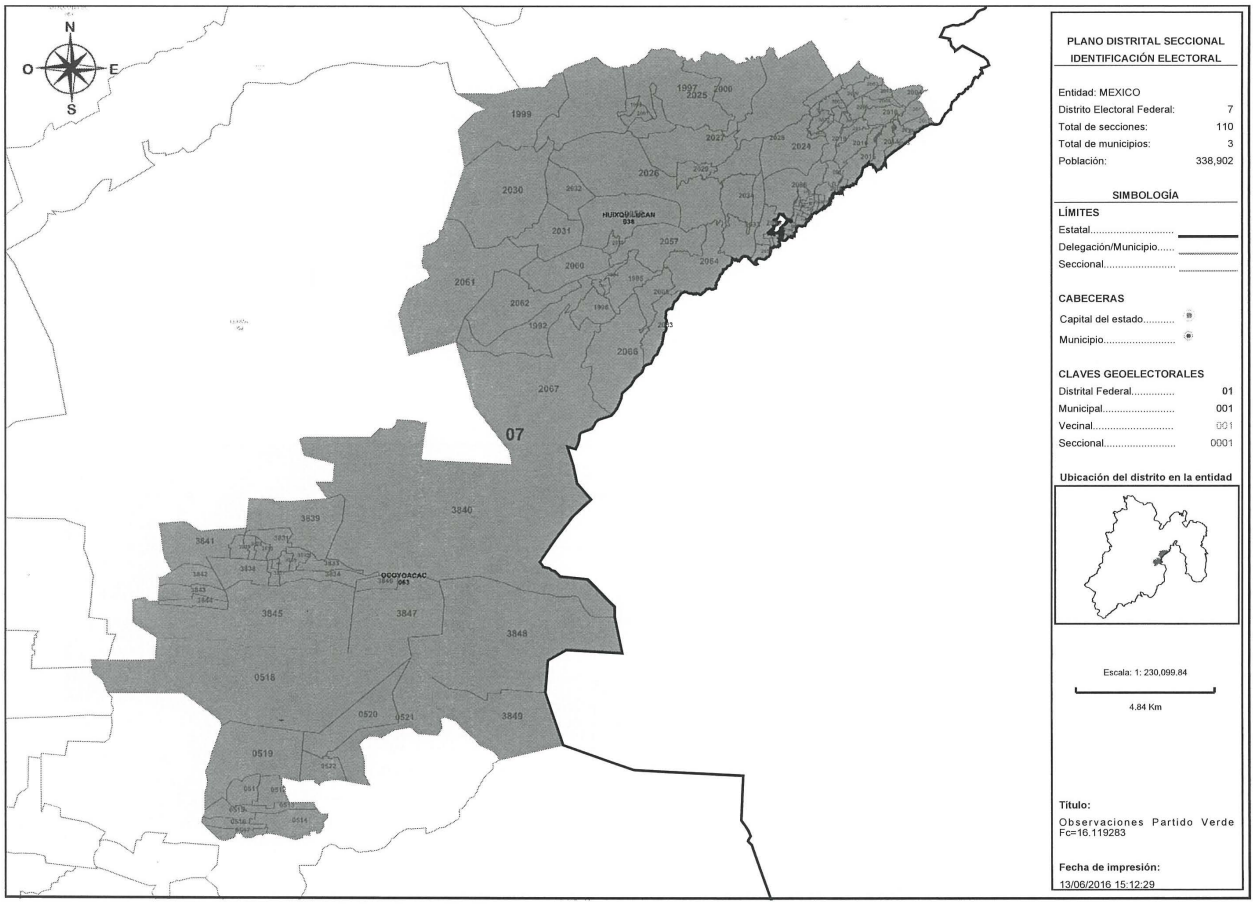

PLANO DISTRITAL SECCIONAL
IDENTIFICACIÓN ELECTORAL

Entidad: MEXICO
Distrito Electoral Federal: 7
Total de secciones: 110
Total de municipios: 3
Población: 338,902

SIMBOLOGÍA

LÍMITES
Estatal.....
Delegación/Municipio.....
Seccional.....

CABECERAS
Capital del estado.....
Municipio.....

CLAVES GEOELECTORALES
Distrital Federal..... 01
Municipal..... 001
Vecinal..... 001
Seccional..... 0001

Ubicación del distrito en la entidad

Escala: 1: 230,099.84

4.84 Km

Título:
Observaciones Partido Verde Fc=16.119283

Fecha de impresión:
13/06/2016 15:12:29

Detalles del Distrito.

Distrito:	07.
Municipios:	19. CAPULHUAC, 38. HUIXQUILUCAN, 63. OCOYOACAC.
Secciones:	511, 512, 513, 514, 515, 516, 517, 518, 519, 520, 521, 522, 1992, 1993, 1994, 1995, 1996, 1997, 1998, 1999, 2000, 2001, 2002, 2003, 2004, 2005, 2006, 2007, 2008, 2009, 2010, 2011, 2012, 2013, 2014, 2015, 2016, 2017, 2018, 2019, 2020, 2021, 2022, 2023, 2024, 2025, 2026, 2027, 2028, 2029, 2030, 2031, 2032, 2033, 2034, 2035, 2036, 2037, 2038, 2039, 2040, 2041, 2042, 2043, 2044, 2045, 2046, 2047, 2048, 2049, 2050, 2051, 2052, 2053, 2054, 2055, 2056, 2057, 2058, 2059, 2060, 2061, 2062, 2063, 2064, 2065, 2066, 2067, 3828, 3829, 3830, 3831, 3832, 3833, 3834, 3835, 3836, 3837, 3838, 3839, 3840, 3841, 3842, 3843, 3844, 3845, 3846, 3847, 3848, 3849.
Población Total:	338,902

Desviación poblacional:	0.001078
Compacidad Geométrica:	0.555340
Costo Total:	0.556418

Instituto Nacional Electoral

SISTEMA DE DISTRITACIÓN

RESULTADOS DE LA DISTRITACIÓN LOCAL PARA LA ENTIDAD DE MEXICO

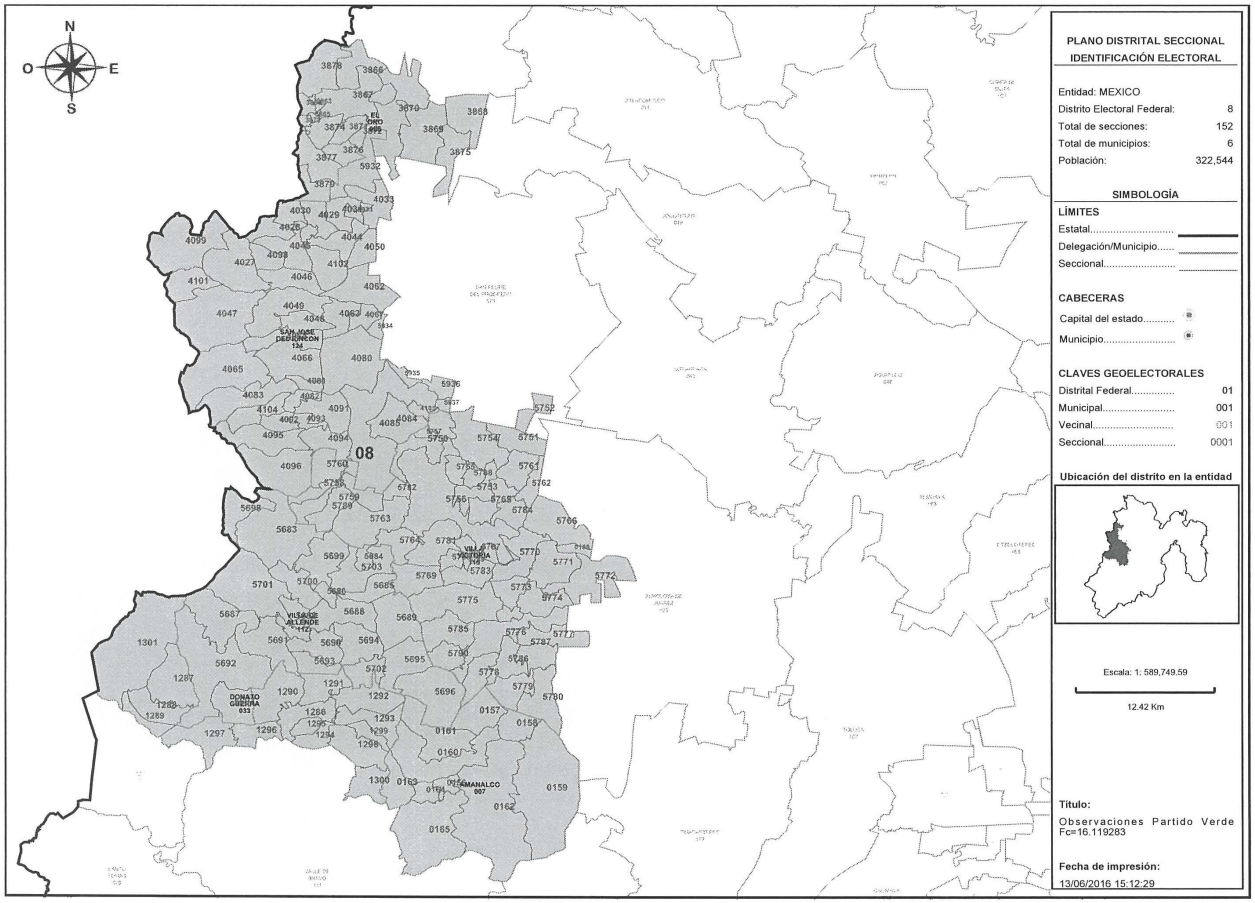

PLANO DISTRITAL SECCIONAL IDENTIFICACIÓN ELECTORAL

Entidad: MEXICO
Distrito Electoral Federal: 8
Total de secciones: 152
Total de municipios: 6
Población: 322,544

SIMBOLOGÍA

LÍMITES
Estatal.....
Delegación/Municipio.....
Seccional.....

CABECERAS
Capital del estado.....
Municipio.....

CLAVES GEOELECTORALES
Distrital Federal..... 01
Municipal..... 001
Vecinal..... 001
Seccional..... 0001

Ubicación del distrito en la entidad

Escala: 1: 589,749.59

12.42 Km

Título:
Observaciones Partido Verde Fc=16.119283

Fecha de impresión:
13/06/2016 15:12:29

Detalles del Distrito.

Distrito:	08.
Municipios:	112. VILLA DE ALLENDE, 115. VILLA VICTORIA, 124. SAN JOSE DEL RINCON, 33. DONATO GUERRA, 65. EL ORO, 7. AMANALCO.
Secciones:	108, 156, 157, 158, 159, 160, 161, 162, 163, 164, 165, 1286, 1287, 1288, 1289, 1290, 1291, 1292, 1293, 1294, 1295, 1296, 1297, 1298, 1299, 1300, 1301, 3863, 3864, 3865, 3866, 3867, 3868, 3869, 3870, 3871, 3872, 3873, 3874, 3875, 3876, 3877, 3878, 3879, 4027, 4028, 4029, 4030, 4031, 4033, 4044, 4045, 4046, 4047, 4048, 4049, 4050, 4062, 4063, 4064, 4065, 4066, 4067, 4080, 4081, 4082, 4083, 4084, 4085, 4091, 4092, 4093, 4094, 4095, 4096, 4098, 4099, 4101, 4102, 4104, 4105, 5682, 5683, 5684, 5685, 5686, 5687, 5688, 5689, 5690, 5691, 5692, 5693, 5694, 5695, 5696, 5697, 5698, 5699, 5700, 5701, 5702, 5703, 5748, 5749, 5750, 5751, 5752, 5753, 5754, 5755, 5756, 5757, 5758, 5759, 5760, 5761, 5762, 5763, 5764, 5765, 5766, 5767, 5768, 5769, 5770, 5771, 5772, 5773, 5774, 5775, 5776, 5777, 5778, 5779, 5780, 5781, 5782, 5783, 5784, 5785, 5786, 5787, 5788, 5789, 5790, 5932, 5933, 5934, 5935, 5936, 5937.
Población Total:	322,544

Desviación poblacional:	0.084414
Compacidad Geométrica:	0.555385
Costo Total:	0.639799

Instituto Nacional Electoral

SISTEMA DE DISTRITACIÓN

RESULTADOS DE LA DISTRITACIÓN LOCAL PARA LA ENTIDAD DE MEXICO

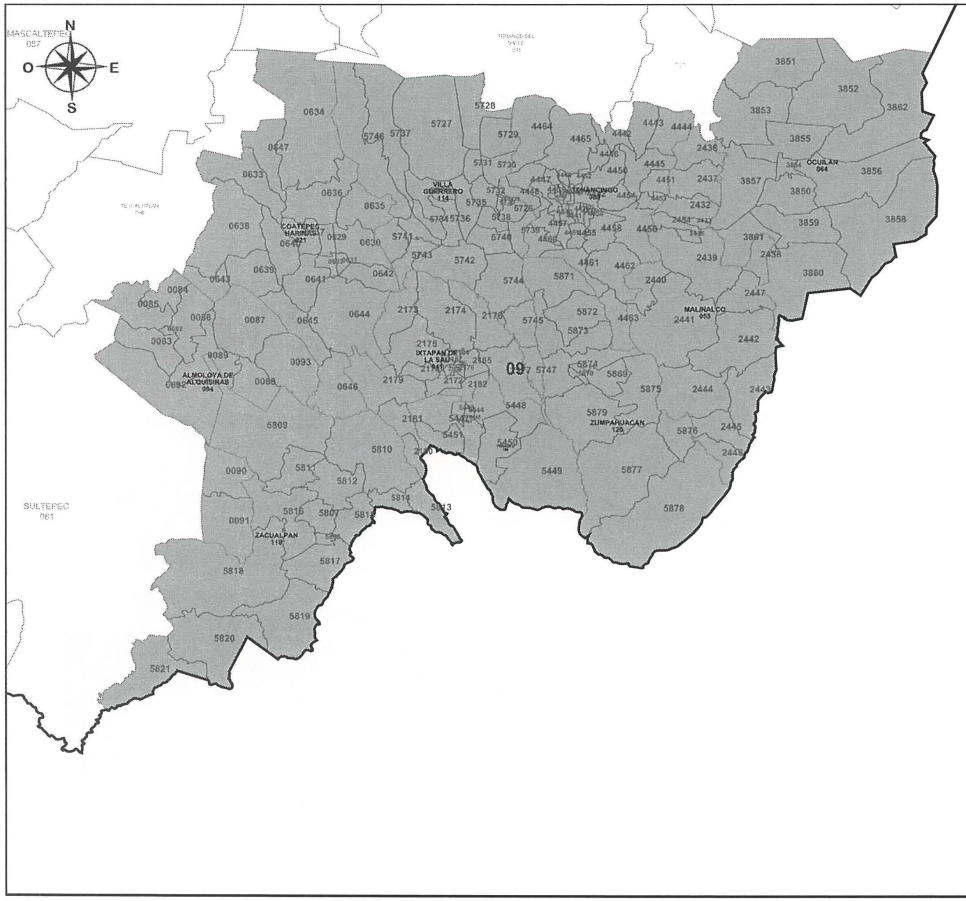

PLANO DISTRITAL SECCIONAL IDENTIFICACIÓN ELECTORAL

Entidad: MEXICO
Distrito Electoral Federal: 9
Total de secciones: 176
Total de municipios: 10
Población: 335,476

SIMBOLOGÍA

LÍMITES

Estatal.....
Delegación/Municipio.....
Seccional.....

CABECERAS

Capital del estado.....
Municipio.....

CLAVES GEOELECTORALES

Distrital Federal..... 01
Municipal..... 001
Vecinal..... 001
Seccional..... 0001

Ubicación del distrito en la entidad

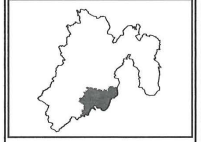

Escala: 1: 528,231.46

11.12 Km

Título:

Observaciones Partido Verde Fc=16.119283

Fecha de impresión:

13/06/2016 15:12:29

Detalles del Distrito.

Distrito:	09.
Municipios:	108. TONATICO, 114. VILLA GUERRERO, 118. ZACUALPAN, 120. ZUMPAHUACAN, 21. COATEPEC HARINAS, 4. ALMOLOYA DE ALQUISIRAS, 41. IXTAPAN DE LA SAL, 53. MALINALCO, 64. OCUILAN, 89. TENANCINGO.
Secciones:	82, 83, 84, 85, 86, 87, 88, 89, 90, 91, 92, 93, 629, 630, 631, 632, 633, 634, 635, 636, 637, 638, 639, 640, 641, 642, 643, 644, 645, 646, 647, 2164, 2165, 2166, 2167, 2168, 2169, 2170, 2171, 2172, 2173, 2174, 2175, 2176, 2177, 2178, 2179, 2180, 2181, 2182, 2432, 2433, 2434, 2435, 2436, 2437, 2438, 2439, 2440, 2441, 2442, 2443, 2444, 2445, 2446, 2447, 3850, 3851, 3852, 3853, 3854, 3855, 3856, 3857, 3858, 3859, 3860, 3861, 3862, 4429, 4430, 4431, 4432, 4433, 4434, 4435, 4436, 4437, 4438, 4439, 4440, 4441, 4442, 4443, 4444, 4445, 4446, 4447, 4448, 4449, 4450, 4451, 4452, 4453, 4454, 4455, 4456, 4457, 4458, 4459, 4460, 4461, 4462, 4463, 4464, 4465, 5443, 5444, 5445, 5446, 5447, 5448, 5449, 5450, 5451, 5723, 5724, 5725, 5726, 5727, 5728, 5729, 5730, 5731, 5732, 5733, 5734, 5735, 5736, 5737, 5738, 5739, 5740, 5741, 5742, 5743, 5744, 5745, 5746, 5747, 5807, 5808, 5809, 5810, 5811, 5812, 5813, 5814, 5815, 5816, 5817, 5818, 5819, 5820, 5821, 5869, 5870, 5871, 5872, 5873, 5874, 5875, 5876, 5877, 5878, 5879.
Población Total:	335,476

Desviación poblacional:	0.001218
Compacidad Geométrica:	0.378501
Costo Total:	0.379719

Instituto Nacional Electoral

SISTEMA DE DISTRITACIÓN

RESULTADOS DE LA DISTRITACIÓN LOCAL PARA LA ENTIDAD DE MEXICO

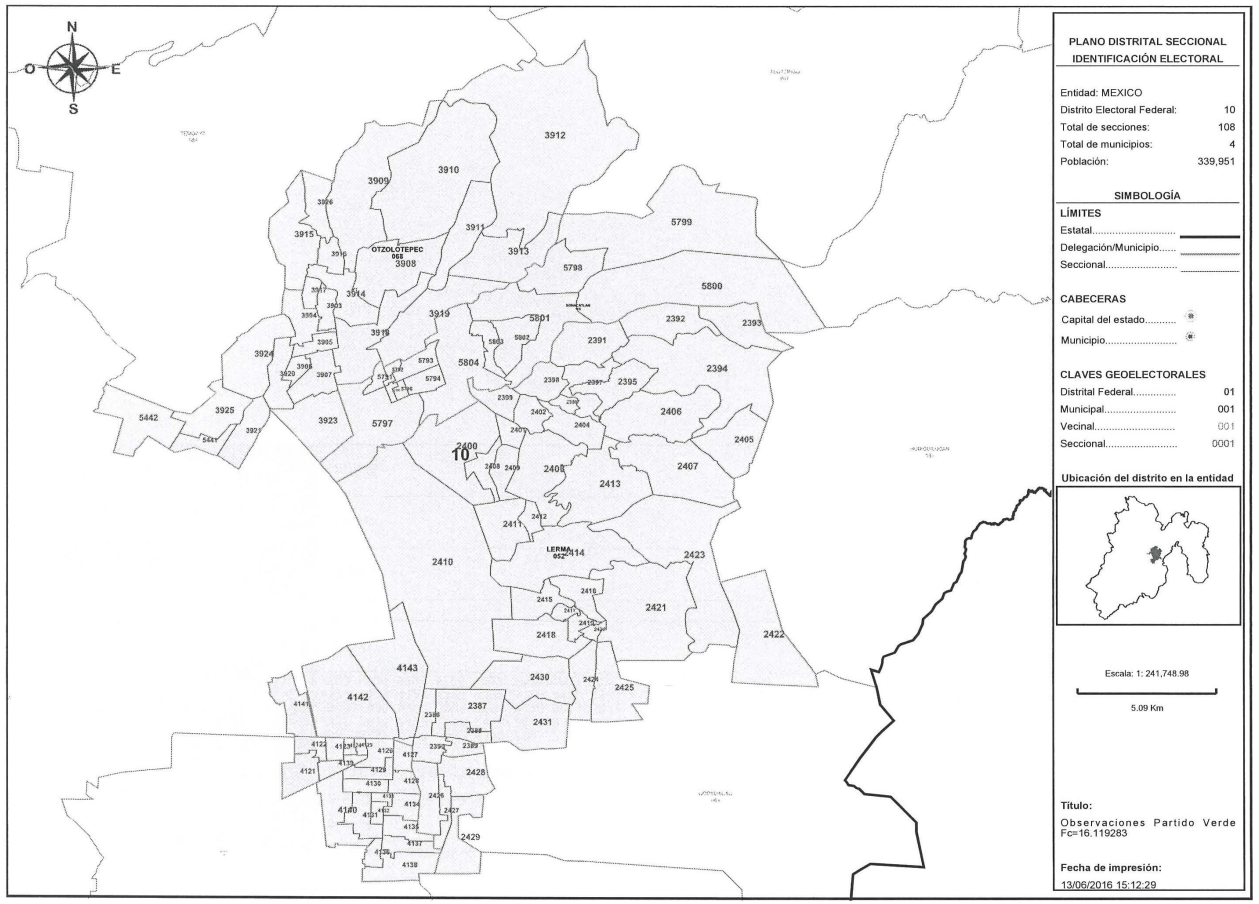

PLANO DISTRITAL SECCIONAL
IDENTIFICACIÓN ELECTORAL

Entidad: MEXICO
Distrito Electoral Federal: 10
Total de secciones: 108
Total de municipios: 4
Población: 339,951

SIMBOLOGÍA

LÍMITES
Estatal.....
Delegación/Municipio.....
Seccional.....

CABECERAS
Capital del estado.....
Municipio.....

CLAVES GEOELECTORALES
Distrital Federal..... 01
Municipal..... 001
Vecinal..... 001
Seccional..... 0001

Ubicación del distrito en la entidad

Escala: 1: 241,748.98

5.09 Km

Título:
Observaciones Partido Verde
Fc=16.119283

Fecha de impresión:
13/06/2016 15:12:29

Detalles del Distrito.

Distrito:	10.
Municipios:	116. XONACATLAN, 52. LERMA, 68. OTZOLOTEPEC, 77. SAN MATEO ATENCO.
Secciones:	2386, 2387, 2388, 2389, 2390, 2391, 2392, 2393, 2394, 2395, 2396, 2397, 2398, 2399, 2400, 2401, 2402, 2403, 2404, 2405, 2406, 2407, 2408, 2409, 2410, 2411, 2412, 2413, 2414, 2415, 2416, 2417, 2418, 2419, 2420, 2421, 2422, 2423, 2424, 2425, 2426, 2427, 2428, 2429, 2430, 2431, 3903, 3904, 3905, 3906, 3907, 3908, 3909, 3910, 3911, 3912, 3913, 3914, 3915, 3916, 3917, 3918, 3919, 3920, 3921, 3923, 3924, 3925, 3926, 4121, 4122, 4123, 4124, 4125, 4126, 4127, 4128, 4129, 4130, 4131, 4132, 4133, 4134, 4135, 4136, 4137, 4138, 4139, 4140, 4141, 4142, 4143, 5441, 5442, 5791, 5792, 5793, 5794, 5795, 5796, 5797, 5798, 5799, 5800, 5801, 5802, 5803, 5804.
Población Total:	339,951

Desviación poblacional:	0.002869
Compacidad Geométrica:	0.434547
Costo Total:	0.437416

Instituto Nacional Electoral

SISTEMA DE DISTRITACIÓN

RESULTADOS DE LA DISTRITACIÓN LOCAL PARA LA ENTIDAD DE MEXICO

PLANO DISTRITAL SECCIONAL
IDENTIFICACIÓN ELECTORAL

Entidad: MEXICO
Distrito Electoral Federal: 11
Total de secciones: 115
Total de municipios: 1
Población: 357,648

SIMBOLOGÍA

LÍMITES
Estatal.....
Delegación/Municipio.....
Seccional.....

CABECERAS
Capital del estado.....
Municipio.....

CLAVES GEOELECTORALES
Distrital Federal..... 01
Municipal..... 001
Vecinal..... 001
Seccional..... 0001

Ubicación del distrito en la entidad

Escala: 1: 99,032.64
2.08 Km

Título:
Observaciones Partido Verde Fc=16.119283

Fecha de impresión:
13/06/2016 15:12:29

Detalles del Distrito.

Distrito:	11.
Municipios:	122. VALLE DE CHALCO SOLIDARIDAD.
Secciones:	912, 913, 914, 915, 916, 917, 918, 919, 920, 921, 922, 923, 924, 925, 926, 927, 928, 929, 930, 931, 932, 933, 934, 935, 936, 939, 940, 941, 942, 943, 944, 945, 946, 947, 948, 949, 950, 951, 952, 953, 954, 955, 956, 957, 958, 959, 960, 961, 962, 963, 964, 965, 968, 969, 970, 971, 972, 973, 974, 975, 976, 977, 978, 979, 980, 981, 982, 983, 984, 985, 997, 998, 999, 1000, 1001, 1002, 1003, 1004, 1005, 1006, 1007, 1008, 1009, 1010, 1011, 1012, 1013, 1014, 1015, 1016, 1028, 1029, 1030, 1031, 1032, 1033, 1034, 1061, 2083, 2084, 2085, 2086, 2114, 2115, 2116, 2117, 2118, 2119, 2120, 2121, 5924, 5925, 5926, 5927, 5928.
Población Total:	357,648

Desviación poblacional:	0.162734
Compacidad Geométrica:	0.178918
Costo Total:	0.341652

Instituto Nacional Electoral

SISTEMA DE DISTRITACIÓN

RESULTADOS DE LA DISTRITACIÓN LOCAL PARA LA ENTIDAD DE MEXICO

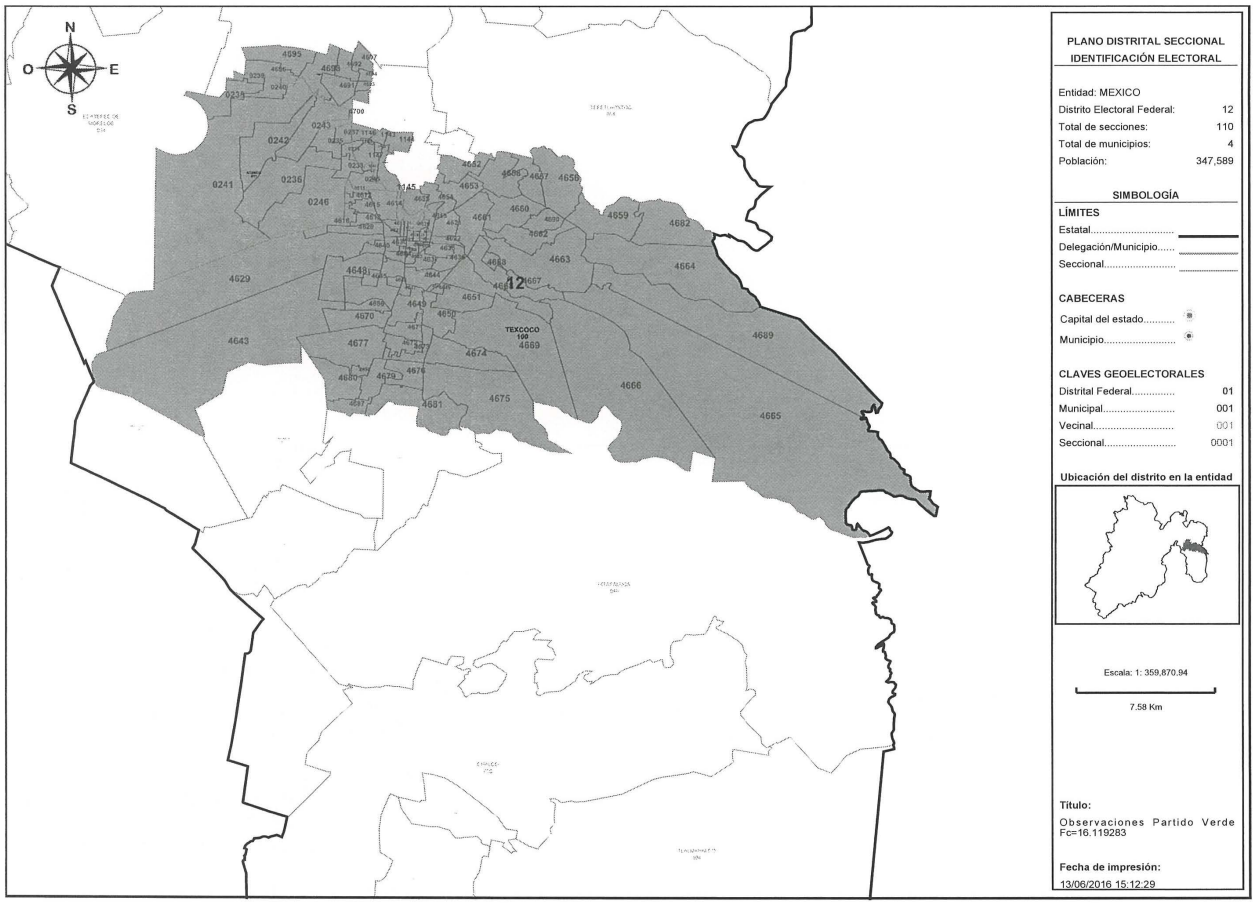

PLANO DISTRITAL SECCIONAL
IDENTIFICACIÓN ELECTORAL

Entidad: MEXICO
Distrito Electoral Federal: 12
Total de secciones: 110
Total de municipios: 4
Población: 347,589

SIMBOLOGÍA

LÍMITES
Estatal.....
Delegación/Municipio.....
Seccional.....

CABECERAS
Capital del estado.....
Municipio.....

CLAVES GEOELECTORALES
Distrital Federal..... 01
Municipal..... 001
Vecinal..... 001
Seccional..... 0001

Ubicación del distrito en la entidad

Escala: 1: 359,870.94

7.58 Km

Título:
Observaciones Partido Verde Fc=16.119283

Fecha de impresión:
13/06/2016 15:12:29

Detalles del Distrito.

Distrito:	12.
Municipios:	100. TEXCOCO, 101. TEZOYUCA, 11. ATENCO, 31. CHICONCUAC.
Secciones:	233, 234, 235, 236, 237, 238, 239, 240, 241, 242, 243, 244, 245, 246, 1142, 1143, 1144, 1145, 1146, 1147, 1148, 4611, 4612, 4613, 4614, 4615, 4616, 4617, 4618, 4619, 4620, 4621, 4622, 4623, 4624, 4625, 4626, 4627, 4628, 4629, 4630, 4631, 4632, 4633, 4634, 4635, 4636, 4637, 4638, 4639, 4640, 4641, 4642, 4643, 4644, 4645, 4646, 4647, 4648, 4649, 4650, 4651, 4652, 4653, 4654, 4655, 4656, 4657, 4658, 4659, 4660, 4661, 4662, 4663, 4664, 4665, 4666, 4667, 4668, 4669, 4670, 4671, 4672, 4673, 4674, 4675, 4676, 4677, 4678, 4679, 4680, 4681, 4682, 4683, 4684, 4685, 4686, 4687, 4688, 4689, 4690, 4691, 4692, 4693, 4694, 4695, 4696, 4697, 4698, 4700.
Población Total:	347,589

Desviación poblacional:	0.041842
Compacidad Geométrica:	0.424152
Costo Total:	0.465994

SISTEMA DE DISTRITACIÓN

RESULTADOS DE LA DISTRITACIÓN LOCAL PARA LA ENTIDAD DE MEXICO

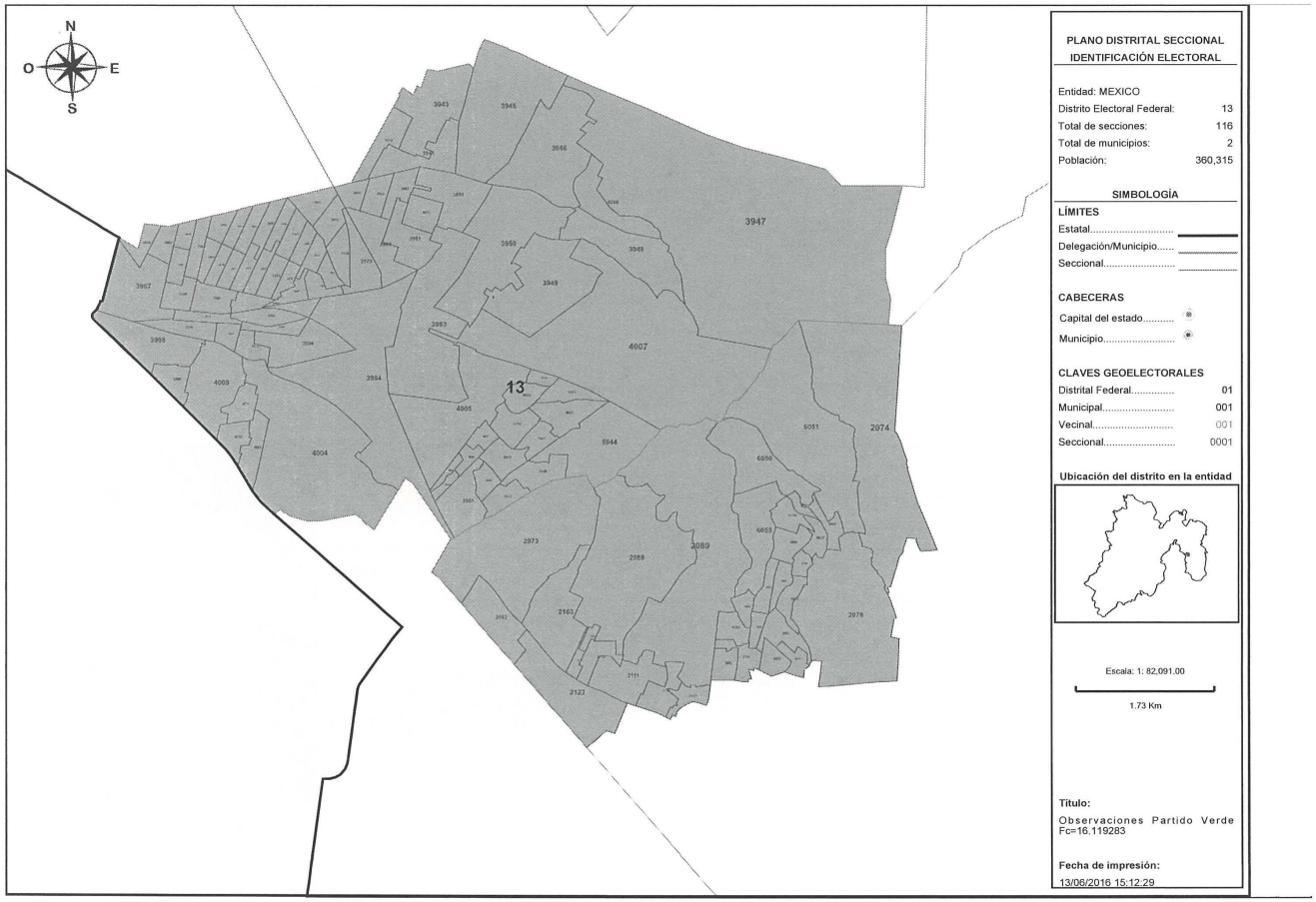

Detalles del Distrito.

Distrito:	13.
Municipios:	40. IXTAPALUCA, 71. LA PAZ.
Secciones:	2073, 2074, 2078, 2079, 2080, 2082, 2087, 2088, 2089, 2090, 2091, 2092, 2109, 2110, 2111, 2112, 2113, 2122, 2163, 3942, 3943, 3944, 3945, 3946, 3947, 3948, 3949, 3950, 3951, 3952, 3953, 3954, 3955, 3956, 3957, 3958, 3959, 3960, 3961, 3962, 3963, 3964, 3965, 3966, 3967, 3968, 3969, 3970, 3971, 3972, 3973, 3974, 3975, 3976, 3977, 3978, 3979, 3980, 3981, 3982, 3983, 3984, 3985, 3986, 3987, 3988, 3989, 3990, 3991, 3992, 3993, 3994, 3995, 3996, 3997, 3998, 3999, 4000, 4001, 4002, 4003, 4004, 4005, 4006, 4007, 5938, 5939, 5940, 5941, 5942, 5943, 5944, 5945, 5946, 5947, 5948, 5949, 5950, 5951, 5952, 5953, 6050, 6051, 6052, 6053, 6054, 6055, 6056, 6057, 6058, 6059, 6060, 6061, 6062, 6063, 6064.
Población Total:	360,315

Desviación poblacional:	0.208050
Compacidad Geométrica:	0.099929
Costo Total:	0.307979

Instituto Nacional Electoral

SISTEMA DE DISTRITACIÓN

RESULTADOS DE LA DISTRITACIÓN LOCAL PARA LA ENTIDAD DE MEXICO

PLANO DISTRITAL SECCIONAL
IDENTIFICACIÓN ELECTORAL

Entidad: MEXICO
Distrito Electoral Federal: 14
Total de secciones: 137
Total de municipios: 12
Población: 361,611

SIMBOLOGÍA

LÍMITES
Estatal.....
Delegación/Municipio.....
Seccional.....

CABECERAS
Capital del estado.....
Municipio.....

CLAVES GEOELECTORALES
Distrital Federal..... 01
Municipal..... 001
Vecinal..... 001
Seccional..... 0001

Ubicación del distrito en la entidad

Escala: 1: 291,633.93

6.14 Km

Título:
Observaciones Partido Verde Fc=16.119283

Fecha de impresión:
13/06/2016 15:12:29

Detalles del Distrito.

Distrito:	14.
Municipios:	104. TLALMANALCO, 15. ATLAUTLA, 17. AYAPANGO, 22. COCOTITLAN, 26. CHALCO, 35. ECATZINGO, 51. JUCHITEPEC, 69. OZUMBA, 84. TEMAMATLA, 9. AMECAMECA, 90. TENANGO DEL AIRE, 95. TEPETLIXPA.
Secciones:	193, 194, 195, 196, 197, 198, 199, 200, 201, 202, 203, 204, 205, 206, 207, 208, 209, 210, 211, 212, 213, 214, 215, 216, 217, 218, 456, 457, 458, 459, 460, 461, 462, 463, 464, 465, 466, 467, 468, 490, 491, 492, 493, 494, 648, 649, 650, 651, 652, 653, 1035, 1036, 1037, 1038, 1039, 1040, 1043, 1062, 1063, 1064, 1068, 1069, 1070, 1071, 1072, 1073, 1074, 1075, 1076, 1077, 1078, 1079, 1080, 1952, 1953, 1954, 1955, 2378, 2379, 2380, 2381, 2382, 2383, 2384, 2385, 3927, 3928, 3929, 3930, 3931, 3932, 3933, 3934, 3935, 3936, 3937, 3938, 3939, 4326, 4327, 4328, 4329, 4330, 4466, 4467, 4468, 4469, 4470, 4556, 4557, 4558, 4559, 4560, 4561, 4562, 4563, 4736, 4737, 4738, 4739, 4740, 4741, 4742, 4743, 4744, 4745, 4746, 4747, 4748, 4749, 4750, 4751, 4752, 4753, 4754, 4755, 4756.
Población Total:	361,611

Desviación poblacional:	0.232078
Compacidad Geométrica:	0.098829
Costo Total:	0.330907

Instituto Nacional Electoral

SISTEMA DE DISTRITACIÓN

RESULTADOS DE LA DISTRITACIÓN LOCAL PARA LA ENTIDAD DE MEXICO

PLANO DISTRITAL SECCIONAL IDENTIFICACIÓN ELECTORAL

Entidad: MEXICO
Distrito Electoral Federal: 15
Total de secciones: 147
Total de municipios: 11
Población: 356,120

SIMBOLOGÍA

LÍMITES
Estatal.....
Delegación/Municipio.....
Seccional.....

CABECERAS
Capital del estado.....
Municipio.....

CLAVES GEOELECTORALES
Distrital Federal..... 01
Municipal..... 001
Vecinal..... 001
Seccional..... 0001

Ubicación del distrito en la entidad

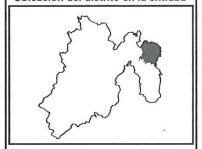

Escala: 1: 337,296.44

7.10 Km

Título:
Observaciones Partido Verde Fc=16.119283

Fecha de impresión:
13/06/2016 15:12:29

Detalles del Distrito.

Distrito:	15.
Municipios:	16. AXAPUSCO, 2. ACOLMAN, 29. CHIAUTLA, 62. NOPALTEPEC, 66. OTUMBA, 70. PAPALOTLA, 76. SAN MARTIN DE LAS PIRAMIDES SUR, 85. TEMASCALAPA, 904. SAN MARTIN DE LAS PIRAMIDES NORTE, 93. TEOTIHUACAN, 94. TEPETLAOXTOC.
Secciones:	33, 34, 35, 36, 37, 38, 39, 40, 41, 42, 43, 44, 45, 46, 47, 48, 49, 50, 51, 52, 53, 54, 55, 56, 57, 58, 469, 470, 471, 472, 473, 474, 475, 476, 477, 478, 479, 480, 481, 482, 483, 484, 485, 486, 487, 489, 1097, 1098, 1099, 1100, 1101, 1102, 1103, 1104, 1105, 1106, 1107, 1108, 3823, 3824, 3825, 3826, 3827, 3880, 3881, 3882, 3883, 3884, 3885, 3886, 3887, 3888, 3889, 3890, 3891, 3892, 3893, 3894, 3895, 3896, 3897, 3898, 3940, 3941, 4106, 4107, 4108, 4109, 4110, 4111, 4112, 4113, 4114, 4115, 4116, 4117, 4118, 4119, 4331, 4332, 4333, 4334, 4335, 4336, 4337, 4338, 4339, 4340, 4341, 4342, 4343, 4344, 4345, 4523, 4524, 4525, 4526, 4527, 4528, 4529, 4530, 4531, 4532, 4533, 4534, 4535, 4536, 4537, 4538, 4539, 4540, 4541, 4542, 4543, 4544, 4545, 4546, 4547, 4548, 4549, 4550, 4551, 4552, 4553, 4554, 4555, 6183.
Población Total:	356,120

Desviación poblacional:	0.139276
Compacidad Geométrica:	0.268809
Costo Total:	0.408085

INE
Instituto Nacional Electoral

SISTEMA DE DISTRITACIÓN

RESULTADOS DE LA DISTRITACIÓN LOCAL PARA LA ENTIDAD DE MEXICO

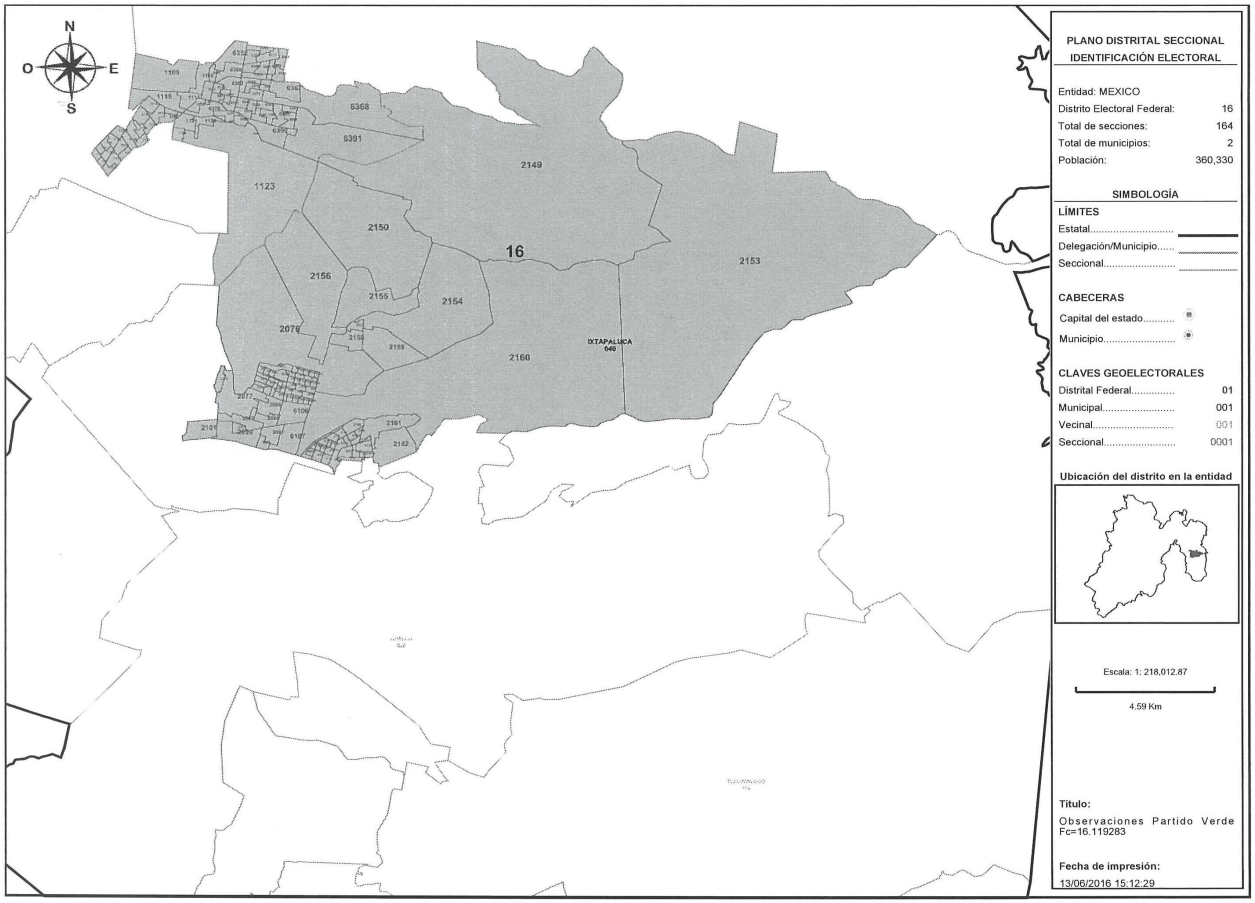

PLANO DISTRITAL SECCIONAL
IDENTIFICACIÓN ELECTORAL

Entidad: MEXICO
Distrito Electoral Federal: 16
Total de secciones: 164
Total de municipios: 2
Población: 360,330

SIMBOLOGÍA

LÍMITES
Estatal.....
Delegación/Municipio.....
Seccional.....

CABECERAS
Capital del estado.....
Municipio.....

CLAVES GEOELECTORALES
Distrital Federal..... 01
Municipal..... 001
Vecinal..... 001
Seccional..... 0001

Ubicación del distrito en la entidad

Escala: 1: 218,012.87

4.59 Km

Título:
Observaciones Partido Verde Fc=16.119283

Fecha de impresión:
13/06/2016 15:12:29

Detalles del Distrito.

Distrito:	16.
Municipios:	30. CHICOLOAPAN, 40. IXTAPALUCA.
Secciones:	1109, 1110, 1111, 1114, 1115, 1116, 1117, 1118, 1119, 1120, 1121, 1122, 1123, 1124, 1125, 1126, 1127, 1128, 1129, 1130, 1131, 1132, 1133, 1134, 1135, 1136, 1137, 1138, 1139, 1140, 2075, 2076, 2077, 2093, 2094, 2095, 2097, 2098, 2099, 2100, 2101, 2149, 2150, 2153, 2154, 2155, 2156, 2157, 2158, 2159, 2160, 2161, 2162, 6065, 6066, 6067, 6068, 6069, 6070, 6071, 6072, 6073, 6074, 6075, 6076, 6077, 6078, 6079, 6080, 6081, 6082, 6083, 6084, 6085, 6086, 6087, 6088, 6089, 6090, 6091, 6092, 6093, 6094, 6095, 6096, 6097, 6098, 6099, 6100, 6101, 6102, 6103, 6104, 6105, 6106, 6107, 6109, 6110, 6111, 6112, 6113, 6114, 6115, 6116, 6117, 6118, 6119, 6120, 6121, 6122, 6123, 6124, 6125, 6126, 6127, 6128, 6129, 6130, 6131, 6132, 6133, 6134, 6137, 6138, 6352, 6353, 6354, 6355, 6356, 6357, 6358, 6359, 6360, 6361, 6362, 6363, 6364, 6365, 6366, 6367, 6368, 6369, 6370, 6371, 6372, 6373, 6374, 6375, 6376, 6377, 6378, 6379, 6380, 6381, 6382, 6383, 6384, 6385, 6386, 6387, 6388, 6389, 6390, 6391.
Población Total:	360,330

Desviación poblacional:	0.208320
Compacidad Geométrica:	0.313635
Costo Total:	0.521955

Instituto Nacional Electoral

SISTEMA DE DISTRITACIÓN

RESULTADOS DE LA DISTRITACIÓN LOCAL PARA LA ENTIDAD DE MEXICO

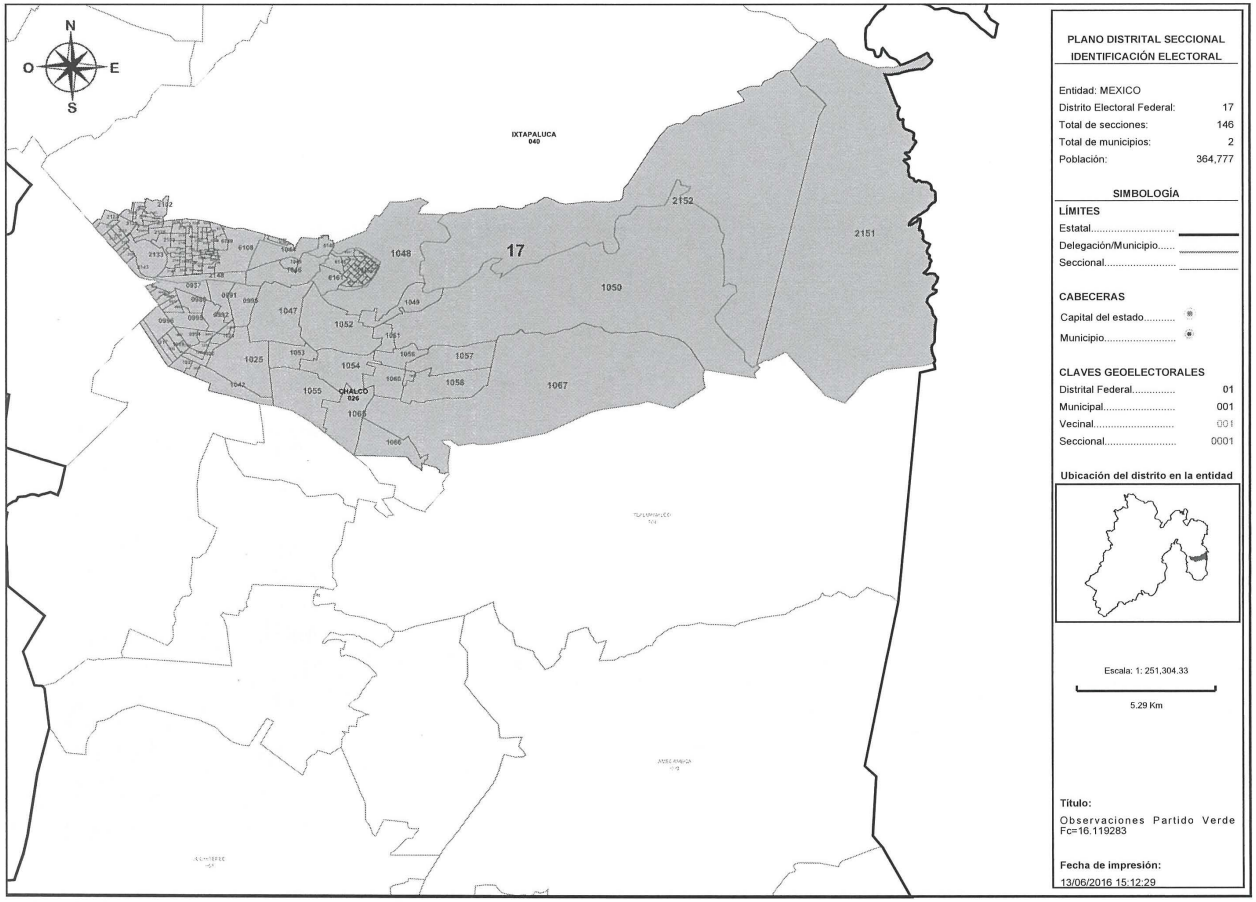

PLANO DISTRITAL SECCIONAL IDENTIFICACIÓN ELECTORAL

Entidad: MEXICO
Distrito Electoral Federal: 17
Total de secciones: 146
Total de municipios: 2
Población: 364,777

SIMBOLOGÍA

LÍMITES
Estatal.....
Delegación/Municipio.....
Seccional.....

CABECERAS
Capital del estado.....
Municipio.....

CLAVES GEOELECTORALES
Distrital Federal..... 01
Municipal..... 001
Vecinal..... 001
Seccional..... 0001

Ubicación del distrito en la entidad

Escala: 1: 251,304.33

5.29 Km

Título:
Observaciones Partido Verde Fc=16.119283

Fecha de impresión:
13/06/2016 15:12:29

Detalles del Distrito.

Distrito:	17.
Municipios:	26. CHALCO, 40. IXTAPALUCA.
Secciones:	937, 938, 966, 967, 986, 987, 988, 989, 990, 991, 992, 993, 994, 995, 996, 1017, 1018, 1019, 1020, 1021, 1022, 1023, 1024, 1025, 1026, 1027, 1041, 1042, 1044, 1045, 1046, 1047, 1048, 1049, 1050, 1051, 1052, 1053, 1054, 1055, 1056, 1057, 1058, 1059, 1060, 1065, 1066, 1067, 2102, 2103, 2104, 2105, 2106, 2107, 2108, 2123, 2124, 2125, 2126, 2127, 2128, 2130, 2131, 2132, 2133, 2134, 2135, 2136, 2137, 2138, 2139, 2140, 2141, 2142, 2143, 2144, 2145, 2146, 2147, 2148, 2151, 2152, 6108, 6135, 6136, 6139, 6140, 6141, 6142, 6143, 6144, 6145, 6146, 6147, 6148, 6149, 6150, 6151, 6152, 6153, 6154, 6155, 6156, 6157, 6158, 6159, 6160, 6161, 6162, 6163, 6164, 6165, 6166, 6167, 6168, 6169, 6170, 6233, 6234, 6235, 6236, 6237, 6238, 6239, 6240, 6241, 6242, 6243, 6244, 6245, 6246, 6247, 6248, 6249, 6250, 6251, 6252, 6253, 6254, 6255, 6256, 6257, 6258, 6259, 6260, 6261.
Población Total:	364,777

Desviación poblacional:	0.296296
Compacidad Geométrica:	0.281316
Costo Total:	0.577612

INE
Instituto Nacional Electoral

SISTEMA DE DISTRITACIÓN

RESULTADOS DE LA DISTRITACIÓN LOCAL PARA LA ENTIDAD DE MEXICO

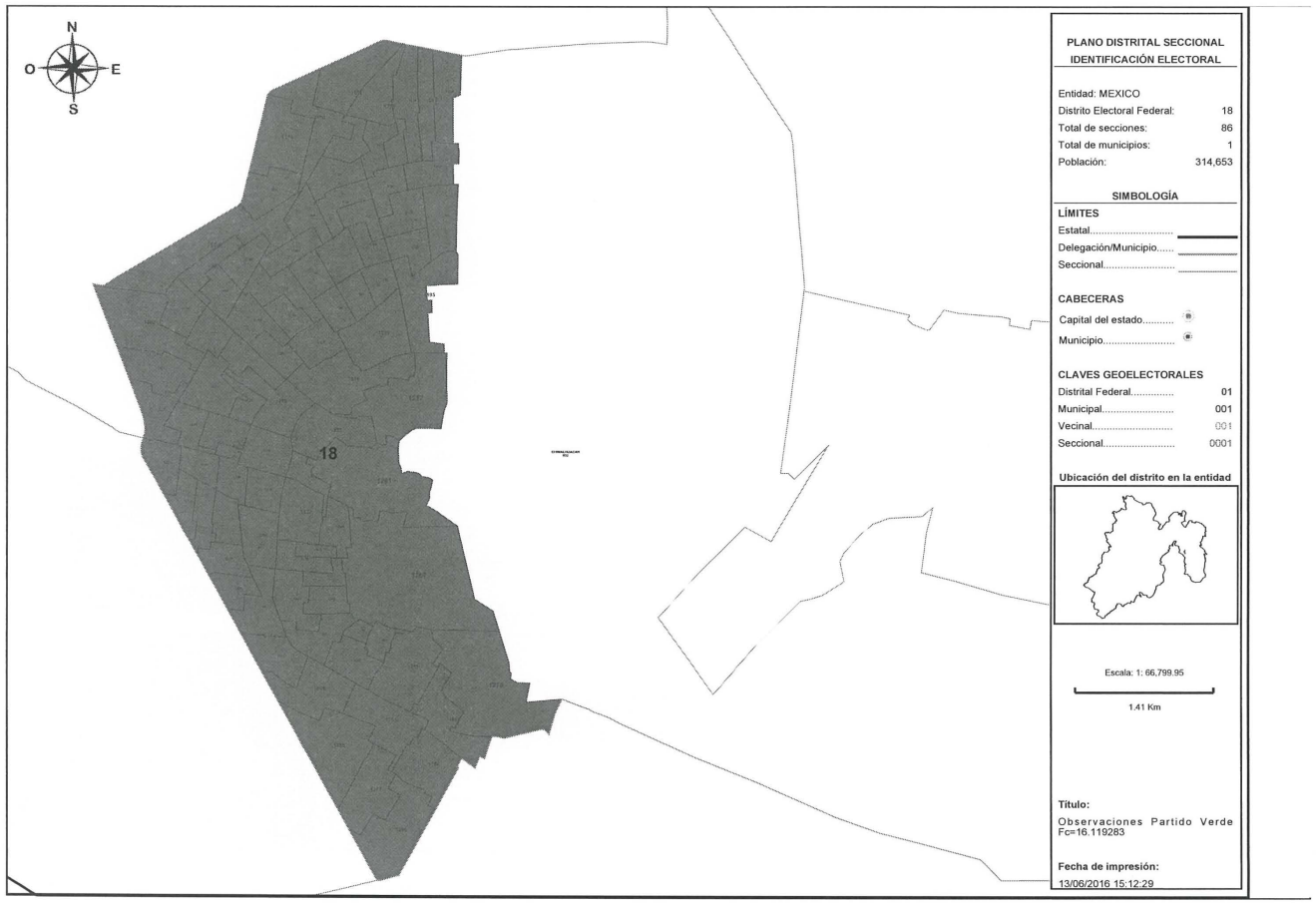

PLANO DISTRITAL SECCIONAL
IDENTIFICACIÓN ELECTORAL

Entidad: MEXICO
Distrito Electoral Federal: 18
Total de secciones: 86
Total de municipios: 1
Población: 314,653

SIMBOLOGÍA

LÍMITES
Estatal.....
Delegación/Municipio.....
Seccional.....

CABECERAS
Capital del estado.....
Municipio.....

CLAVES GEOELECTORALES
Distrital Federal..... 01
Municipal..... 001
Vecinal..... 001
Seccional..... 0001

Ubicación del distrito en la entidad

Escala: 1: 66,799.95

1.41 Km

Título:
Observaciones Partido Verde Fc=16.119283

Fecha de impresión:
13/06/2016 15:12:29

Detalles del Distrito.

Distrito:	18.
Municipios:	32. CHIMALHUACAN.
Secciones:	1149, 1150, 1151, 1152, 1153, 1154, 1161, 1162, 1163, 1164, 1165, 1166, 1167, 1177, 1178, 1179, 1180, 1181, 1182, 1183, 1184, 1185, 1186, 1187, 1188, 1189, 1195, 1196, 1197, 1198, 1199, 1200, 1201, 1202, 1203, 1204, 1205, 1206, 1207, 1208, 1217, 1218, 1219, 1220, 1221, 1222, 1223, 1224, 1225, 1226, 1227, 1228, 1229, 1230, 1231, 1232, 1233, 1234, 1235, 1239, 1240, 1241, 1242, 1243, 1244, 1245, 1246, 1247, 1248, 1249, 1250, 1251, 1252, 1255, 1256, 1257, 1266, 1267, 1270, 1271, 1272, 1281, 1282, 1283, 1284, 1285.
Población Total:	314,653

Desviación poblacional:	0.199391
Compacidad Geométrica:	0.166693
Costo Total:	0.366084

INE
Instituto Nacional Electoral

SISTEMA DE DISTRITACIÓN

RESULTADOS DE LA DISTRITACIÓN LOCAL PARA LA ENTIDAD DE MEXICO

PLANO DISTRITAL SECCIONAL
IDENTIFICACIÓN ELECTORAL

Entidad: MEXICO
Distrito Electoral Federal: 19
Total de secciones: 76
Total de municipios: 1
Población: 318,607

SIMBOLOGÍA

LÍMITES
Estatal.....
Delegación/Municipio.....
Seccional.....

CABECERAS
Capital del estado.....
Municipio.....

CLAVES GEOELECTORALES
Distrital Federal..... 01
Municipal..... 001
Vecinal..... 001
Seccional..... 0001

Ubicación del distrito en la entidad

Escala: 1: 74,814.79
1.58 Km

Título:
Observaciones Partido Verde Fc=16.119283

Fecha de impresión:
13/06/2016 15:12:29

Detalles del Distrito.

Distrito:	19.
Municipios:	32. CHIMALHUACAN.
Secciones:	1155, 1156, 1157, 1158, 1159, 1160, 1168, 1169, 1170, 1171, 1172, 1173, 1174, 1175, 1176, 1190, 1191, 1192, 1193, 1194, 1209, 1210, 1211, 1212, 1213, 1214, 1215, 1216, 1236, 1237, 1238, 1268, 1273, 1274, 1275, 1276, 1278, 1279, 1280, 5954, 5955, 5956, 5957, 5958, 5959, 5960, 5961, 5962, 5963, 5964, 5965, 5966, 5967, 5968, 5969, 5970, 5971, 5972, 5973, 5974, 5975, 5976, 5977, 5978, 5979, 5980, 5981, 5982, 5983, 5984, 5985, 5986, 5987, 5988, 5989, 5990.
Población Total:	318,607

Desviación poblacional:	0.135696
Compacidad Geométrica:	0.311406
Costo Total:	0.447102

Instituto Nacional Electoral

SISTEMA DE DISTRITACIÓN

RESULTADOS DE LA DISTRITACIÓN LOCAL PARA LA ENTIDAD DE MEXICO

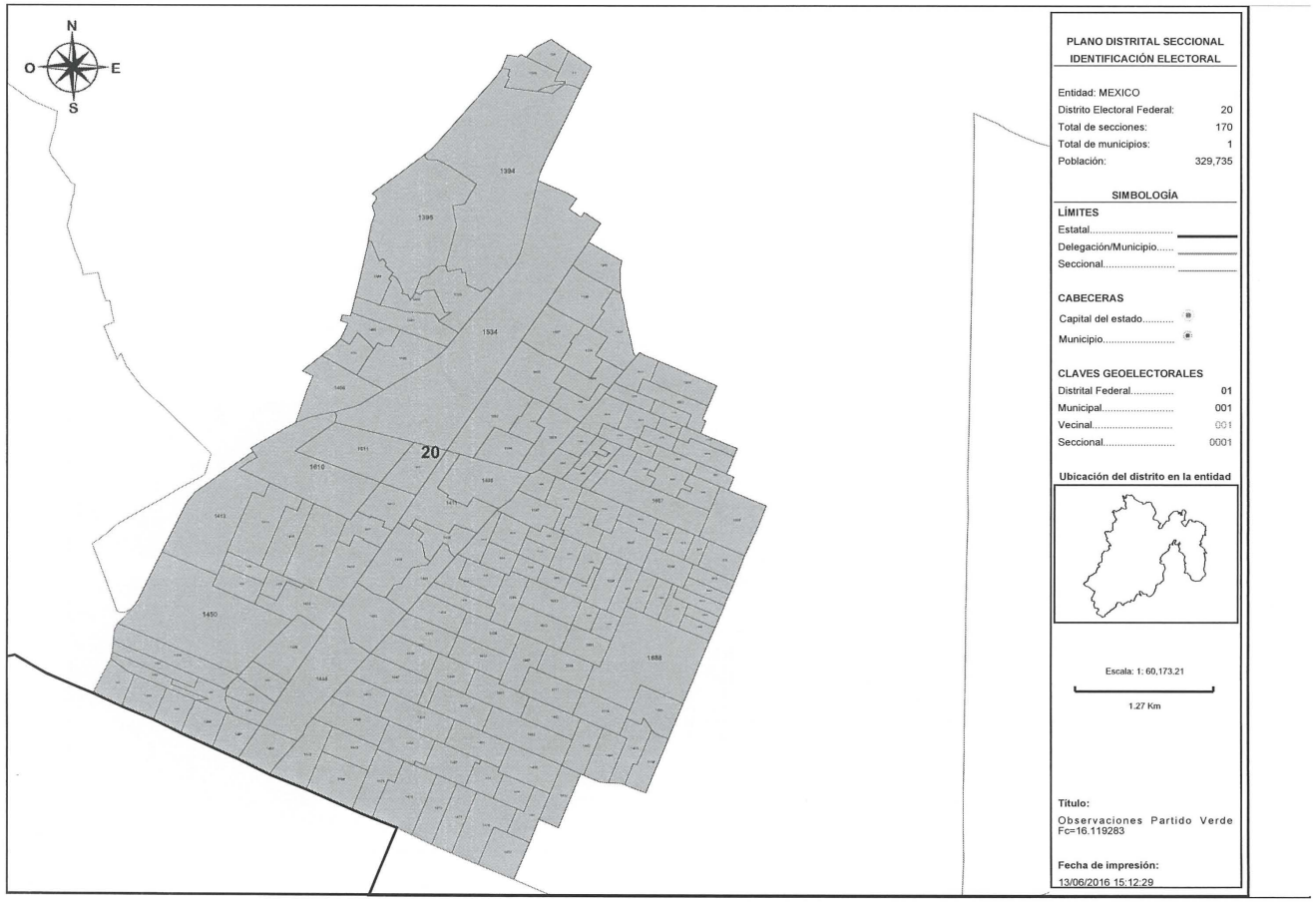

PLANO DISTRITAL SECCIONAL
IDENTIFICACIÓN ELECTORAL

Entidad: MEXICO
Distrito Electoral Federal: 20
Total de secciones: 170
Total de municipios: 1
Población: 329,735

SIMBOLOGÍA

LÍMITES
Estatal.....
Delegación/Municipio.....
Seccional.....

CABECERAS
Capital del estado.....
Municipio.....

CLAVES GEOELECTORALES
Distrital Federal..... 01
Municipal..... 001
Vecinal..... 001
Seccional..... 0001

Ubicación del distrito en la entidad

Escala: 1: 60,173.21

1.27 Km

Título:
Observaciones Partido Verde Fc=16.119283

Fecha de impresión:
13/06/2016 15:12:29

Detalles del Distrito.

Distrito:	20.
Municipios:	34. ECATEPEC DE MORELOS.
Secciones:	1394, 1395, 1398, 1399, 1400, 1401, 1403, 1404, 1405, 1406, 1408, 1409, 1410, 1411, 1412, 1413, 1414, 1415, 1416, 1417, 1418, 1419, 1420, 1421, 1422, 1423, 1424, 1425, 1426, 1430, 1431, 1432, 1433, 1435, 1436, 1437, 1438, 1439, 1440, 1441, 1442, 1443, 1444, 1445, 1446, 1447, 1448, 1449, 1450, 1453, 1454, 1455, 1456, 1457, 1463, 1464, 1465, 1466, 1467, 1468, 1469, 1470, 1471, 1472, 1473, 1474, 1475, 1476, 1477, 1478, 1487, 1488, 1489, 1490, 1491, 1492, 1493, 1494, 1495, 1496, 1497, 1498, 1519, 1520, 1528, 1534, 1536, 1537, 1554, 1555, 1556, 1557, 1558, 1559, 1560, 1561, 1572, 1573, 1574, 1575, 1576, 1577, 1578, 1579, 1591, 1592, 1593, 1594, 1595, 1596, 1597, 1598, 1599, 1600, 1601, 1602, 1603, 1604, 1605, 1606, 1607, 1608, 1609, 1610, 1611, 1612, 1613, 1614, 1615, 1616, 1617, 1618, 1642, 1643, 1644, 1645, 1646, 1647, 1648, 1649, 1650, 1651, 1652, 1653, 1654, 1655, 1656, 1657, 1658, 1659, 1660, 1661, 1662, 1663, 1664, 1665, 1688, 1689, 1690, 1691, 1692, 1693, 1694, 1695, 1696, 1697, 1698, 1710, 1711, 1948.
Población Total:	329,735

Desviación poblacional:	0.022019
Compacidad Geométrica:	0.095534
Costo Total:	0.117553

Instituto Nacional Electoral

SISTEMA DE DISTRITACIÓN

RESULTADOS DE LA DISTRITACIÓN LOCAL PARA LA ENTIDAD DE MEXICO

PLANO DISTRITAL SECCIONAL
IDENTIFICACIÓN ELECTORAL

Entidad: MEXICO
Distrito Electoral Federal: 21
Total de secciones: 200
Total de municipios: 1
Población: 327,014

SIMBOLOGÍA

LÍMITES
Estatal.....
Delegación/Municipio.....
Seccional.....

CABECERAS
Capital del estado.....
Municipio.....

CLAVES GEOELECTORALES
Distrital Federal..... 01
Municipal..... 001
Vecinal..... 001
Seccional..... 0001

Ubicación del distrito en la entidad

Escala: 1: 42,527.35

0.90 Km

Título:
Observaciones Partido Verde Fc=16.119283

Fecha de impresión:
13/06/2016 15:12:29

Detalles del Distrito.

Distrito:	21.
Municipios:	60. NEZAHUALCOYOTL.
Secciones:	1253, 1254, 1258, 1259, 1260, 1261, 1262, 1263, 1264, 1265, 3054, 3055, 3056, 3057, 3058, 3066, 3067, 3068, 3069, 3070, 3071, 3072, 3091, 3092, 3093, 3094, 3095, 3096, 3097, 3514, 3515, 3516, 3517, 3518, 3519, 3520, 3521, 3522, 3523, 3524, 3525, 3526, 3527, 3528, 3529, 3530, 3533, 3534, 3535, 3536, 3537, 3538, 3539, 3540, 3541, 3542, 3543, 3544, 3545, 3546, 3547, 3548, 3549, 3550, 3551, 3552, 3555, 3556, 3557, 3558, 3559, 3560, 3561, 3562, 3563, 3564, 3565, 3566, 3569, 3570, 3571, 3572, 3573, 3574, 3575, 3576, 3577, 3578, 3592, 3593, 3594, 3595, 3596, 3597, 3598, 3599, 3600, 3601, 3602, 3603, 3604, 3605, 3606, 3607, 3608, 3609, 3610, 3611, 3612, 3613, 3623, 3624, 3625, 3626, 3627, 3628, 3629, 3630, 3631, 3632, 3633, 3634, 3635, 3636, 3637, 3638, 3639, 3650, 3651, 3652, 3653, 3654, 3655, 3656, 3657, 3658, 3659, 3660, 3661, 3662, 3663, 3664, 3665, 3666, 3667, 3668, 3669, 3670, 3671, 3672, 3673, 3674, 3675, 3676, 3677, 3678, 3679, 3680, 3681, 3682, 3683, 3684, 3685, 3686, 3687, 3688, 3689, 3690, 3691, 3692, 3693, 3694, 3695, 3696, 3697, 3698, 3699, 3700, 3701, 3702, 3703, 3704, 3705, 3706, 3707, 3708, 3709, 3710, 3711, 3712, 3713, 3714, 3715, 3716, 3717, 3718, 3719, 3720, 3721, 3722.
Población Total:	327,014

Desviación poblacional:	0.040876
Compacidad Geométrica:	0.049013
Costo Total:	0.089889

INE
Instituto Nacional Electoral

SISTEMA DE DISTRITACIÓN

RESULTADOS DE LA DISTRITACIÓN LOCAL PARA LA ENTIDAD DE MEXICO

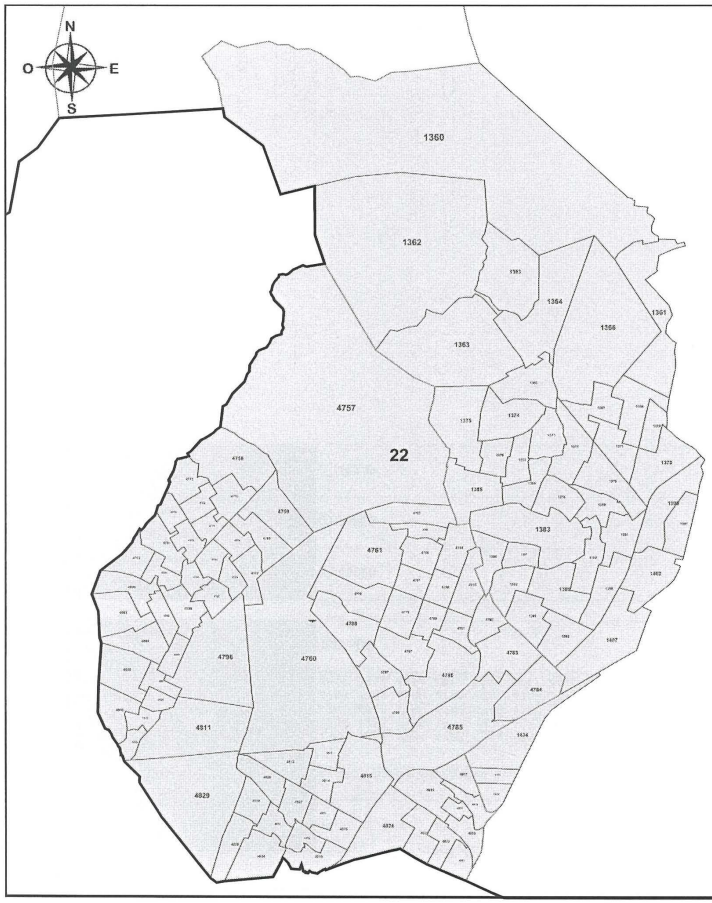

PLANO DISTRITAL SECCIONAL IDENTIFICACIÓN ELECTORAL

Entidad: MEXICO
Distrito Electoral Federal: 22
Total de secciones: 120
Total de municipios: 2
Población: 326,508

SIMBOLOGÍA

LÍMITES

Estatal.....
Delegación/Municipio.....
Seccional.....

CABECERAS

Capital del estado.....
Municipio.....

CLAVES GEOELECTORALES

Distrital Federal..... 01
Municipal..... 001
Vecinal..... 001
Seccional..... 0001

Ubicación del distrito en la entidad

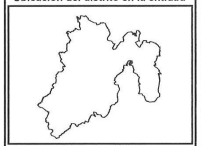

Escala: 1: 71,288.11

1.50 Km

Título:

Observaciones Partido Verde Fc=16.119283

Fecha de impresión:

13/06/2016 15:12:29

Detalles del Distrito.

Distrito:	22.
Municipios:	34. ECATEPEC DE MORELOS, 901. TLALNEPANTLA DE BAZ ORIENTE.
Secciones:	1360, 1361, 1362, 1363, 1364, 1365, 1366, 1367, 1368, 1369, 1370, 1371, 1372, 1373, 1374, 1375, 1376, 1377, 1378, 1379, 1380, 1381, 1382, 1383, 1384, 1385, 1386, 1387, 1388, 1389, 1390, 1391, 1392, 1393, 1396, 1397, 1402, 1407, 1434, 1451, 1452, 4757, 4758, 4759, 4760, 4761, 4762, 4763, 4764, 4765, 4766, 4767, 4768, 4769, 4770, 4771, 4772, 4773, 4774, 4775, 4776, 4777, 4778, 4779, 4780, 4781, 4782, 4783, 4784, 4785, 4786, 4787, 4788, 4789, 4790, 4791, 4792, 4793, 4794, 4795, 4796, 4797, 4798, 4799, 4800, 4801, 4802, 4803, 4804, 4805, 4806, 4807, 4808, 4809, 4810, 4811, 4812, 4813, 4814, 4815, 4816, 4817, 4818, 4819, 4820, 4821, 4822, 4823, 4824, 4825, 4826, 4827, 4828, 4829, 4830, 4831, 4832, 4833, 4834, 4835.
Población Total:	326,508

Desviación poblacional:	0.045020
Compacidad Geométrica:	0.095239
Costo Total:	0.140259

Instituto Nacional Electoral

SISTEMA DE DISTRITACIÓN

RESULTADOS DE LA DISTRITACIÓN LOCAL PARA LA ENTIDAD DE MEXICO

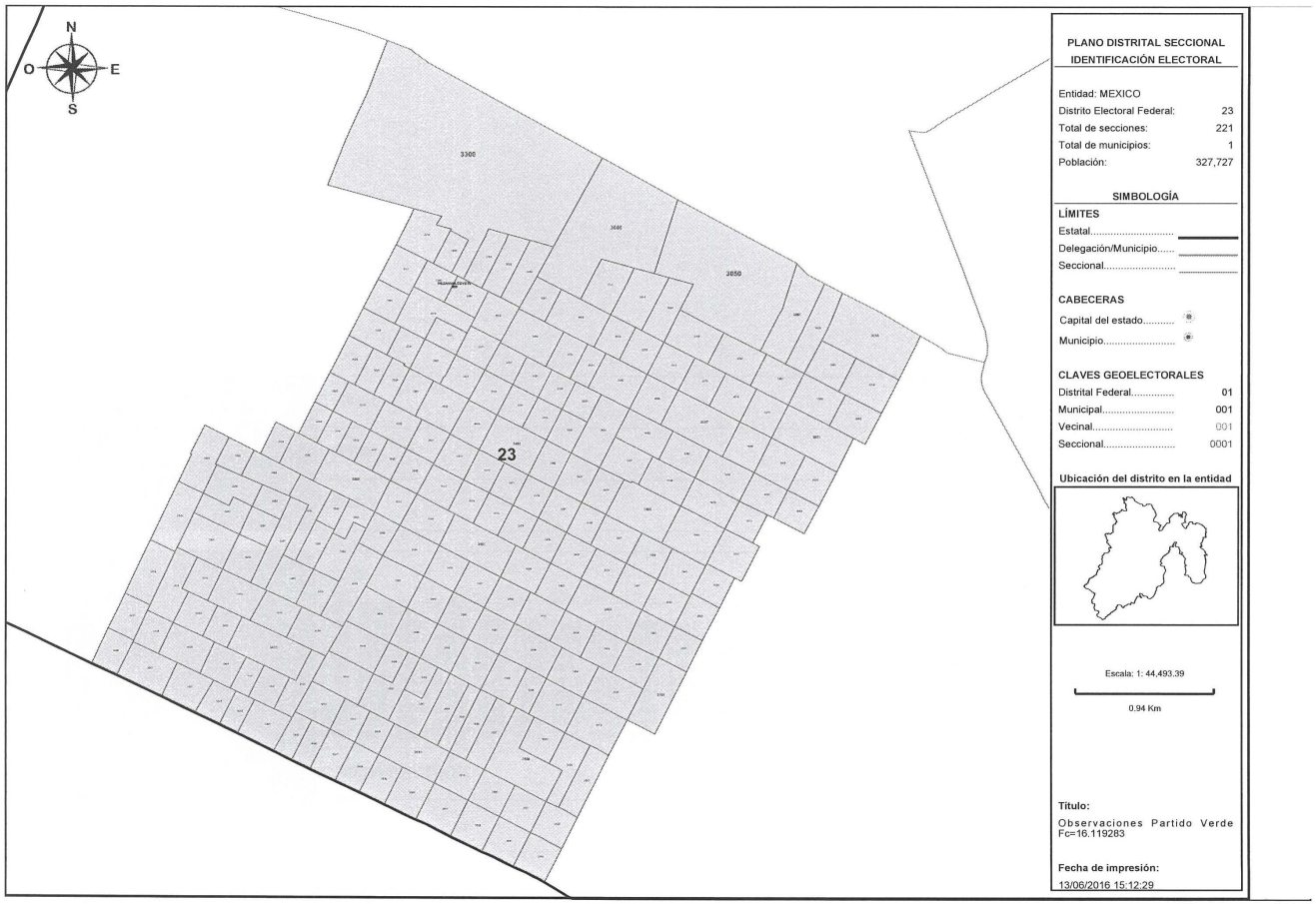

PLANO DISTRITAL SECCIONAL
IDENTIFICACIÓN ELECTORAL

Entidad: MEXICO
Distrito Electoral Federal: 23
Total de secciones: 221
Total de municipios: 1
Población: 327,727

SIMBOLOGÍA

LÍMITES
Estatal.....
Delegación/Municipio.....
Seccional.....

CABECERAS
Capital del estado.....
Municipio.....

CLAVES GEOELECTORALES
Distrital Federal..... 01
Municipal..... 001
Vecinal..... 001
Seccional..... 0001

Ubicación del distrito en la entidad

Escala: 1: 44,493.39

0.94 Km

Título:
Observaciones Partido Verde Fc=16.119283

Fecha de impresión:
13/06/2016 15:12:29

Detalles del Distrito.

Distrito:	23.
Municipios:	60. NEZAHUALCOYOTL.
Secciones:	3046, 3047, 3048, 3049, 3050, 3051, 3052, 3053, 3059, 3060, 3061, 3062, 3063, 3064, 3065, 3073, 3074, 3075, 3076, 3077, 3078, 3079, 3080, 3081, 3082, 3083, 3084, 3085, 3086, 3087, 3088, 3089, 3090, 3098, 3099, 3100, 3101, 3102, 3103, 3104, 3105, 3106, 3298, 3299, 3300, 3301, 3302, 3303, 3304, 3305, 3306, 3307, 3308, 3319, 3320, 3321, 3322, 3323, 3324, 3325, 3326, 3327, 3328, 3329, 3330, 3331, 3332, 3333, 3334, 3344, 3345, 3346, 3347, 3348, 3349, 3358, 3359, 3360, 3361, 3362, 3363, 3364, 3365, 3366, 3367, 3368, 3385, 3386, 3387, 3388, 3389, 3390, 3391, 3392, 3402, 3403, 3404, 3405, 3406, 3415, 3416, 3417, 3418, 3419, 3420, 3421, 3422, 3423, 3424, 3437, 3438, 3439, 3440, 3441, 3442, 3443, 3444, 3445, 3446, 3447, 3448, 3452, 3453, 3454, 3455, 3456, 3457, 3458, 3459, 3460, 3461, 3462, 3463, 3464, 3465, 3466, 3467, 3468, 3469, 3470, 3471, 3472, 3473, 3474, 3475, 3476, 3477, 3478, 3479, 3480, 3481, 3482, 3483, 3484, 3485, 3486, 3487, 3488, 3489, 3490, 3491, 3492, 3493, 3494, 3495, 3496, 3497, 3498, 3499, 3500, 3501, 3502, 3503, 3504, 3505, 3506, 3507, 3508, 3509, 3510, 3511, 3512, 3513, 3531, 3532, 3553, 3554, 3567, 3568, 3579, 3580, 3581, 3582, 3583, 3584, 3585, 3586, 3587, 3588, 3589, 3590, 3591, 3614, 3615, 3616, 3617, 3618, 3619, 3620, 3621, 3622, 3640, 3641, 3642, 3643, 3644, 3645, 3646, 3647, 3648, 3649.
Población Total:	327,727

Desviación poblacional:	0.035375
Compacidad Geométrica:	0.084786
Costo Total:	0.120161

Instituto Nacional Electoral

SISTEMA DE DISTRITACIÓN

RESULTADOS DE LA DISTRITACIÓN LOCAL PARA LA ENTIDAD DE MEXICO

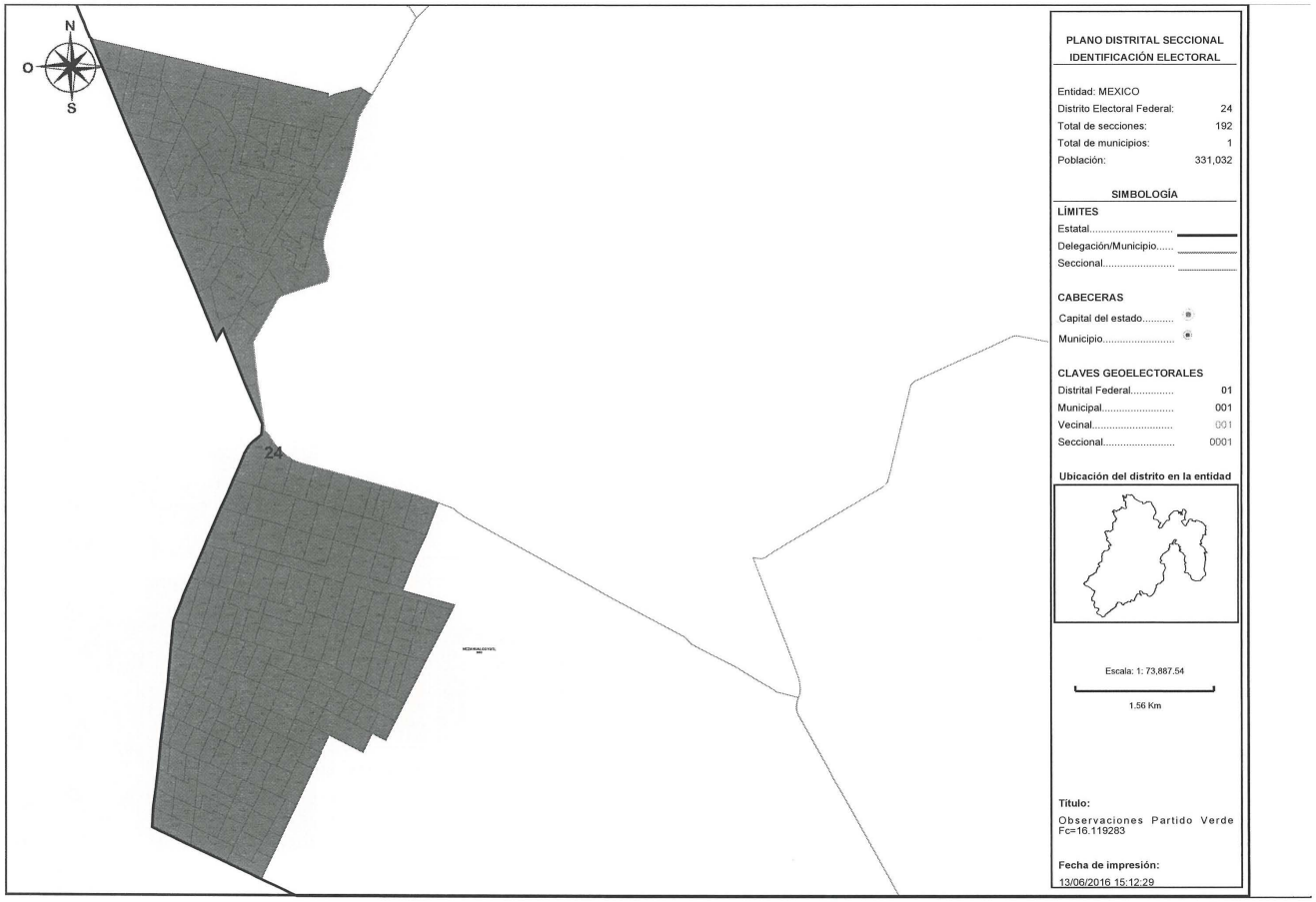

PLANO DISTRITAL SECCIONAL
IDENTIFICACIÓN ELECTORAL

Entidad: MEXICO
Distrito Electoral Federal: 24
Total de secciones: 192
Total de municipios: 1
Población: 331,032

SIMBOLOGÍA

LÍMITES
Estatal.....
Delegación/Municipio.....
Seccional.....

CABECERAS
Capital del estado.....
Municipio.....

CLAVES GEOELECTORALES
Distrital Federal..... 01
Municipal..... 001
Vecinal..... 001
Seccional..... 0001

Ubicación del distrito en la entidad

Escala: 1: 73,887.54

1.56 Km

Título:
Observaciones Partido Verde Fc=16.119283

Fecha de impresión:
13/06/2016 15:12:29

Detalles del Distrito.

Distrito:	24.
Municipios:	60. NEZAHUALCOYOTL.
Secciones:	3174, 3175, 3176, 3177, 3178, 3179, 3180, 3181, 3182, 3183, 3184, 3185, 3186, 3194, 3195, 3196, 3197, 3198, 3199, 3200, 3201, 3202, 3203, 3204, 3205, 3206, 3207, 3208, 3209, 3210, 3211, 3212, 3213, 3214, 3215, 3216, 3217, 3218, 3219, 3220, 3221, 3222, 3223, 3224, 3225, 3226, 3227, 3228, 3229, 3230, 3231, 3232, 3233, 3234, 3235, 3236, 3237, 3238, 3239, 3240, 3241, 3242, 3243, 3244, 3245, 3246, 3247, 3248, 3249, 3250, 3251, 3252, 3253, 3254, 3255, 3256, 3257, 3258, 3259, 3260, 3261, 3262, 3263, 3264, 3265, 3266, 3267, 3268, 3269, 3270, 3271, 3272, 3273, 3274, 3275, 3276, 3277, 3278, 3279, 3280, 3281, 3282, 3283, 3284, 3285, 3286, 3287, 3288, 3289, 3290, 3291, 3292, 3293, 3294, 3295, 3296, 3297, 3309, 3310, 3311, 3312, 3313, 3314, 3315, 3316, 3317, 3318, 3335, 3336, 3337, 3338, 3339, 3340, 3341, 3342, 3343, 3350, 3351, 3352, 3353, 3354, 3355, 3356, 3357, 3369, 3370, 3371, 3372, 3373, 3374, 3375, 3376, 3377, 3378, 3379, 3380, 3381, 3382, 3383, 3384, 3393, 3394, 3395, 3396, 3397, 3398, 3399, 3400, 3401, 3407, 3408, 3409, 3410, 3411, 3412, 3413, 3414, 3425, 3426, 3427, 3428, 3429, 3430, 3431, 3432, 3433, 3434, 3435, 3436, 3449, 3450, 3451.
Población Total:	331,032

Desviación poblacional:	0.015067
Compacidad Geométrica:	0.342972
Costo Total:	0.358039

INE
Instituto Nacional Electoral

SISTEMA DE DISTRITACIÓN

RESULTADOS DE LA DISTRITACIÓN LOCAL PARA LA ENTIDAD DE MEXICO

Detalles del Distrito.

Distrito:	25.
Municipios:	34. ECATEPEC DE MORELOS.
Secciones:	1735, 1736, 1737, 1738, 1739, 1740, 1741, 1742, 1743, 1744, 1745, 1746, 1747, 1748, 1749, 1750, 1751, 1752, 1753, 1754, 1755, 1756, 1757, 1758, 1759, 1760, 1761, 1762, 1763, 1764, 1765, 1766, 1767, 1768, 1769, 1770, 1771, 1772, 1773, 1774, 1775, 1776, 1777, 1778, 1779, 1780, 1782, 1783, 1784, 1785, 1786, 1787, 1788, 1789, 1790, 1791, 1792, 1793, 1794, 1795, 1796, 1797, 1798, 1799, 1800, 1801, 1802, 1803, 1804, 1805, 1806, 1807, 1808, 1809, 1810, 1811, 1812, 1813, 1814, 1815, 1823, 1824, 1825, 1826, 1827, 1828, 1829, 1830, 1831, 1832, 6028, 6029, 6030, 6031, 6032, 6033, 6034, 6035, 6036, 6037, 6038, 6039, 6040, 6041, 6042, 6043, 6044, 6045, 6046, 6047, 6048, 6049.
Población Total:	326,858

Desviación poblacional:	0.042132
Compacidad Geométrica:	0.123356
Costo Total:	0.165488

INE
Instituto Nacional Electoral

SISTEMA DE DISTRITACIÓN

RESULTADOS DE LA DISTRITACIÓN LOCAL PARA LA ENTIDAD DE MEXICO

PLANO DISTRITAL SECCIONAL
IDENTIFICACIÓN ELECTORAL

Entidad: MEXICO
Distrito Electoral Federal: 26
Total de secciones: 168
Total de municipios: 1
Población: 329,546

SIMBOLOGÍA

LÍMITES
Estatal.....
Delegación/Municipio.....
Seccional.....

CABECERAS
Capital del estado.....
Municipio.....

CLAVES GEOELECTORALES
Distrital Federal..... 01
Municipal..... 001
Vecinal..... 001
Seccional..... 0001

Ubicación del distrito en la entidad

Escala: 1: 72,957.50

1.54 Km

Título:
Observaciones Partido Verde Fc=16.119283

Fecha de impresión:
13/06/2016 15:12:29

Detalles del Distrito.

Distrito:	26.
Municipios:	34. ECATEPEC DE MORELOS.
Secciones:	1518, 1529, 1530, 1531, 1532, 1533, 1535, 1538, 1539, 1540, 1541, 1542, 1543, 1544, 1545, 1546, 1547, 1548, 1549, 1550, 1551, 1552, 1553, 1562, 1563, 1564, 1569, 1570, 1571, 1580, 1816, 1817, 1818, 1819, 1820, 1821, 1833, 1834, 1835, 1837, 1838, 1839, 1840, 1841, 1842, 1843, 1844, 1845, 1846, 1847, 1848, 1849, 1850, 1851, 1852, 1853, 1854, 1855, 1858, 1859, 1861, 1862, 1863, 1864, 1865, 1866, 1867, 1868, 1869, 1870, 1871, 1872, 1873, 1874, 1875, 1876, 1877, 1878, 1879, 1880, 1881, 1882, 1883, 1884, 1885, 1886, 1887, 1888, 1889, 1890, 1891, 1892, 1893, 1894, 1895, 1896, 1897, 1898, 1899, 1900, 1901, 1902, 1903, 1904, 1905, 1906, 1907, 1908, 1909, 1910, 1911, 1912, 1913, 1914, 1915, 1916, 1917, 1918, 1919, 1920, 1921, 1922, 1923, 1924, 1925, 1926, 1927, 1928, 1929, 1930, 1931, 1932, 1933, 1934, 1935, 1936, 1937, 1938, 1939, 1940, 1941, 1942, 1943, 1944, 1945, 1946, 1947, 1949, 1950, 1951, 6481, 6482, 6483, 6484, 6485, 6486, 6487, 6488, 6489, 6490, 6491, 6492, 6493, 6494, 6495, 6496, 6497, 6498.
Población Total:	329,546

Desviación poblacional:	0.023142
Compacidad Geométrica:	0.109894
Costo Total:	0.133036

Instituto Nacional Electoral

SISTEMA DE DISTRITACIÓN

RESULTADOS DE LA DISTRITACIÓN LOCAL PARA LA ENTIDAD DE MEXICO

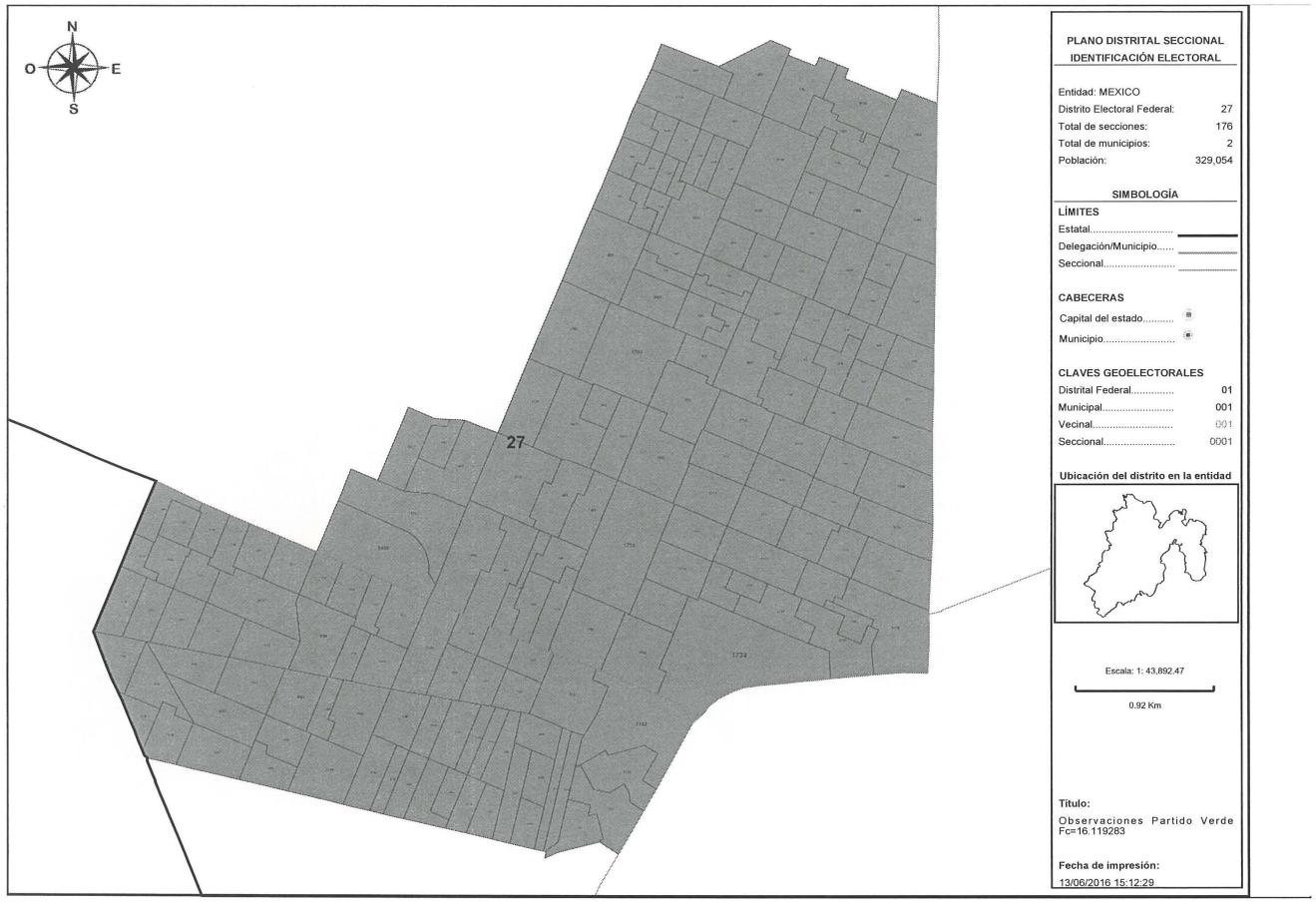

PLANO DISTRITAL SECCIONAL IDENTIFICACIÓN ELECTORAL

Entidad: MEXICO
Distrito Electoral Federal: 27
Total de secciones: 176
Total de municipios: 2
Población: 329,054

SIMBOLOGÍA

LÍMITES
Estatal.....
Delegación/Municipio.....
Seccional.....

CABECERAS
Capital del estado.....
Municipio.....

CLAVES GEOELECTORALES
Distrital Federal..... 01
Municipal..... 001
Vecinal..... 001
Seccional..... 0001

Ubicación del distrito en la entidad

Escala: 1: 43,892.47

0.92 Km

Título:
Observaciones Partido Verde Fc=16.119283

Fecha de impresión:
13/06/2016 15:12:29

Detalles del Distrito.

Distrito:	27.
Municipios:	34. ECATEPEC DE MORELOS, 60. NEZAHUALCOYOTL.
Secciones:	1427, 1428, 1429, 1458, 1459, 1460, 1461, 1462, 1479, 1480, 1481, 1482, 1483, 1484, 1485, 1486, 1499, 1500, 1565, 1566, 1567, 1568, 1581, 1582, 1583, 1584, 1585, 1586, 1587, 1588, 1589, 1590, 1619, 1620, 1621, 1622, 1623, 1624, 1625, 1626, 1627, 1628, 1629, 1630, 1631, 1632, 1633, 1634, 1635, 1636, 1637, 1638, 1639, 1640, 1641, 1666, 1667, 1668, 1669, 1670, 1671, 1672, 1673, 1674, 1675, 1676, 1677, 1678, 1679, 1680, 1681, 1682, 1683, 1684, 1685, 1686, 1687, 1699, 1700, 1701, 1702, 1703, 1704, 1705, 1706, 1707, 1708, 1709, 1712, 1713, 1714, 1715, 1716, 1717, 1718, 1719, 1720, 1721, 1722, 1723, 1724, 1725, 1726, 1727, 1729, 1730, 1732, 1733, 1734, 3107, 3108, 3109, 3110, 3111, 3112, 3113, 3114, 3115, 3116, 3117, 3118, 3119, 3120, 3121, 3122, 3123, 3124, 3125, 3126, 3127, 3128, 3129, 3130, 3131, 3132, 3133, 3134, 3135, 3136, 3137, 3138, 3139, 3140, 3141, 3142, 3143, 3144, 3145, 3146, 3147, 3148, 3149, 3150, 3151, 3152, 3153, 3154, 3155, 3156, 3157, 3158, 3159, 3160, 3161, 3162, 3163, 3164, 3165, 3166, 3167, 3168, 3169, 3170, 3171, 3172, 3173.
Población Total:	329,054

Desviación poblacional:	0.026195
Compacidad Geométrica:	0.101557
Costo Total:	0.127752

INE
Instituto Nacional Electoral

SISTEMA DE DISTRITACIÓN

RESULTADOS DE LA DISTRITACIÓN LOCAL PARA LA ENTIDAD DE MEXICO

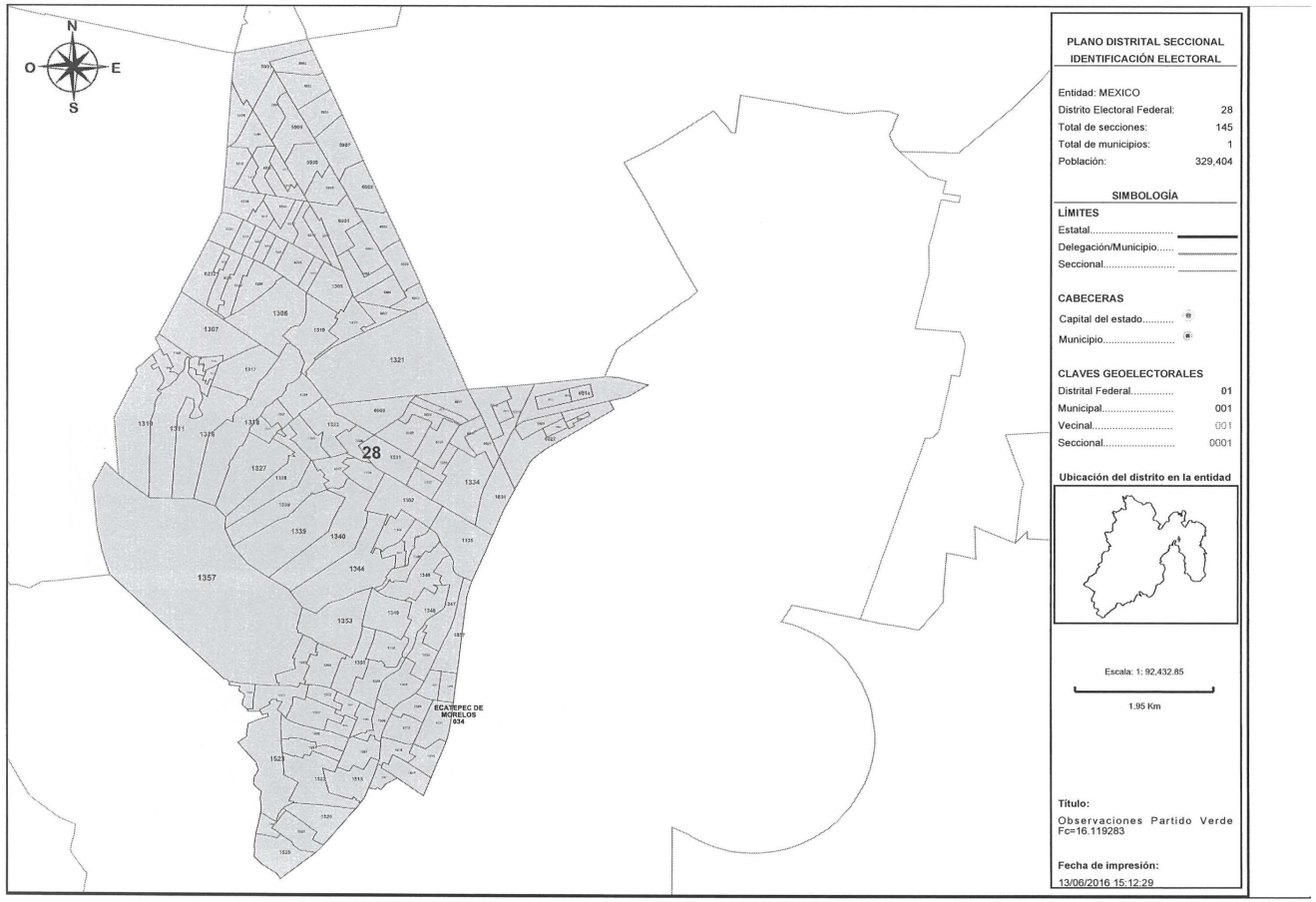

PLANO DISTRITAL SECCIONAL
IDENTIFICACIÓN ELECTORAL

Entidad: MEXICO
Distrito Electoral Federal: 28
Total de secciones: 145
Total de municipios: 1
Población: 329,404

SIMBOLOGÍA

LÍMITES
Estatal.....
Delegación/Municipio.....
Seccional.....

CABECERAS
Capital del estado.....
Municipio.....

CLAVES GEOELECTORALES
Distrital Federal..... 01
Municipal..... 001
Vecinal..... 001
Seccional..... 0001

Ubicación del distrito en la entidad

Escala: 1: 92,432.85
1.95 Km

Título:
Observaciones Partido Verde Fc=16.119283

Fecha de impresión:
13/06/2016 15:12:29

Detalles del Distrito.

Distrito:	28.
Municipios:	34. ECATEPEC DE MORELOS.
Secciones:	1302, 1305, 1306, 1307, 1308, 1309, 1310, 1311, 1312, 1313, 1314, 1315, 1316, 1317, 1318, 1319, 1320, 1321, 1323, 1324, 1325, 1326, 1327, 1328, 1329, 1330, 1331, 1332, 1333, 1334, 1335, 1336, 1337, 1338, 1339, 1340, 1341, 1342, 1343, 1344, 1345, 1346, 1347, 1348, 1349, 1350, 1351, 1352, 1353, 1354, 1355, 1356, 1357, 1358, 1359, 1501, 1502, 1503, 1504, 1505, 1506, 1507, 1508, 1509, 1510, 1511, 1512, 1513, 1514, 1515, 1516, 1517, 1521, 1522, 1523, 1524, 1525, 1526, 1527, 1836, 1856, 1857, 1860, 5991, 5992, 5993, 5994, 5995, 5996, 5997, 5998, 5999, 6000, 6001, 6002, 6003, 6004, 6005, 6006, 6007, 6008, 6009, 6010, 6011, 6012, 6013, 6014, 6015, 6016, 6017, 6018, 6019, 6020, 6021, 6022, 6023, 6024, 6025, 6026, 6027, 6208, 6209, 6210, 6211, 6212, 6213, 6214, 6215, 6216, 6217, 6218, 6219, 6220, 6221, 6222, 6223, 6224, 6225, 6226, 6227, 6228, 6229, 6230, 6231, 6232.
Población Total:	329,404

Desviación poblacional:	0.024004
Compacidad Geométrica:	0.158727
Costo Total:	0.182731

INE
Instituto Nacional Electoral

SISTEMA DE DISTRITACIÓN

RESULTADOS DE LA DISTRITACIÓN LOCAL PARA LA ENTIDAD DE MEXICO

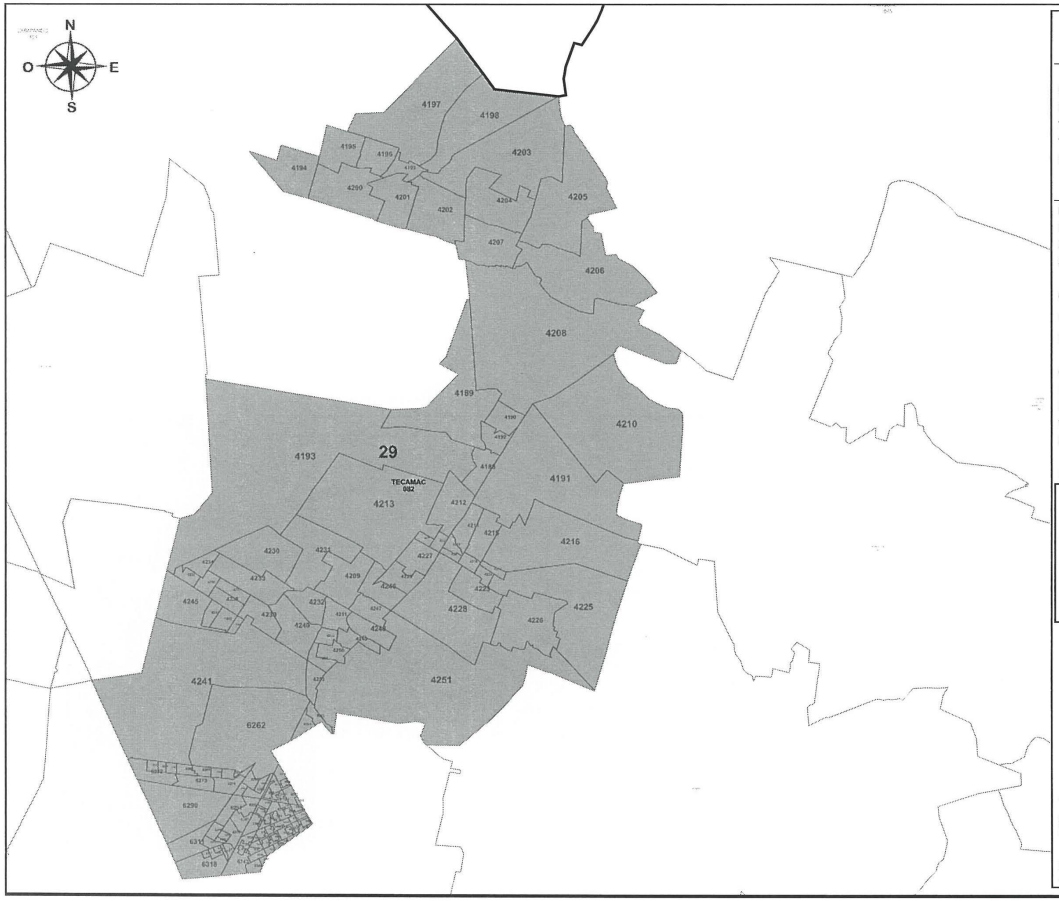

PLANO DISTRITAL SECCIONAL
IDENTIFICACIÓN ELECTORAL

Entidad: MEXICO
Distrito Electoral Federal: 29
Total de secciones: 157
Total de municipios: 1
Población: 363,101

SIMBOLOGÍA

LÍMITES
Estatal.....
Delegación/Municipio.....
Seccional.....

CABECERAS
Capital del estado.....
Municipio.....

CLAVES GEOELECTORALES
Distrital Federal..... 01
Municipal..... 001
Vecinal..... 001
Seccional..... 0001

Ubicación del distrito en la entidad

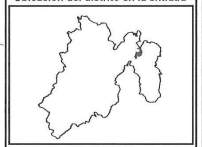

Escala: 1: 164,232.12

3.46 Km

Título:
Observaciones Partido Verde Fc=16.119283

Fecha de impresión:
13/06/2016 15:12:29

Detalles del Distrito.

Distrito:	29.
Municipios:	82. TECAMAC.
Secciones:	4188, 4189, 4190, 4191, 4192, 4193, 4194, 4195, 4196, 4197, 4198, 4199, 4200, 4201, 4202, 4203, 4204, 4205, 4206, 4207, 4208, 4209, 4210, 4211, 4212, 4213, 4214, 4215, 4216, 4217, 4218, 4219, 4220, 4221, 4222, 4223, 4224, 4225, 4226, 4227, 4228, 4229, 4230, 4231, 4232, 4233, 4234, 4235, 4236, 4237, 4238, 4239, 4240, 4241, 4242, 4243, 4244, 4245, 4246, 4247, 4248, 4249, 4250, 4251, 4253, 4254, 4255, 6262, 6263, 6264, 6265, 6266, 6267, 6268, 6269, 6270, 6271, 6272, 6273, 6274, 6275, 6276, 6277, 6278, 6279, 6280, 6281, 6282, 6283, 6284, 6285, 6286, 6287, 6288, 6289, 6290, 6291, 6292, 6293, 6294, 6295, 6296, 6297, 6298, 6299, 6300, 6301, 6302, 6303, 6304, 6305, 6306, 6307, 6308, 6309, 6310, 6311, 6312, 6313, 6314, 6315, 6316, 6317, 6318, 6319, 6320, 6321, 6322, 6323, 6324, 6325, 6326, 6327, 6328, 6329, 6330, 6331, 6332, 6333, 6334, 6335, 6336, 6337, 6338, 6339, 6340, 6341, 6342, 6343, 6344, 6345, 6346, 6347, 6348, 6349, 6350, 6351.
Población Total:	363,101

Desviación poblacional:	0.261324
Compacidad Geométrica:	0.331233
Costo Total:	0.592557

INE
Instituto Nacional Electoral

SISTEMA DE DISTRITACIÓN

RESULTADOS DE LA DISTRITACIÓN LOCAL PARA LA ENTIDAD DE MEXICO

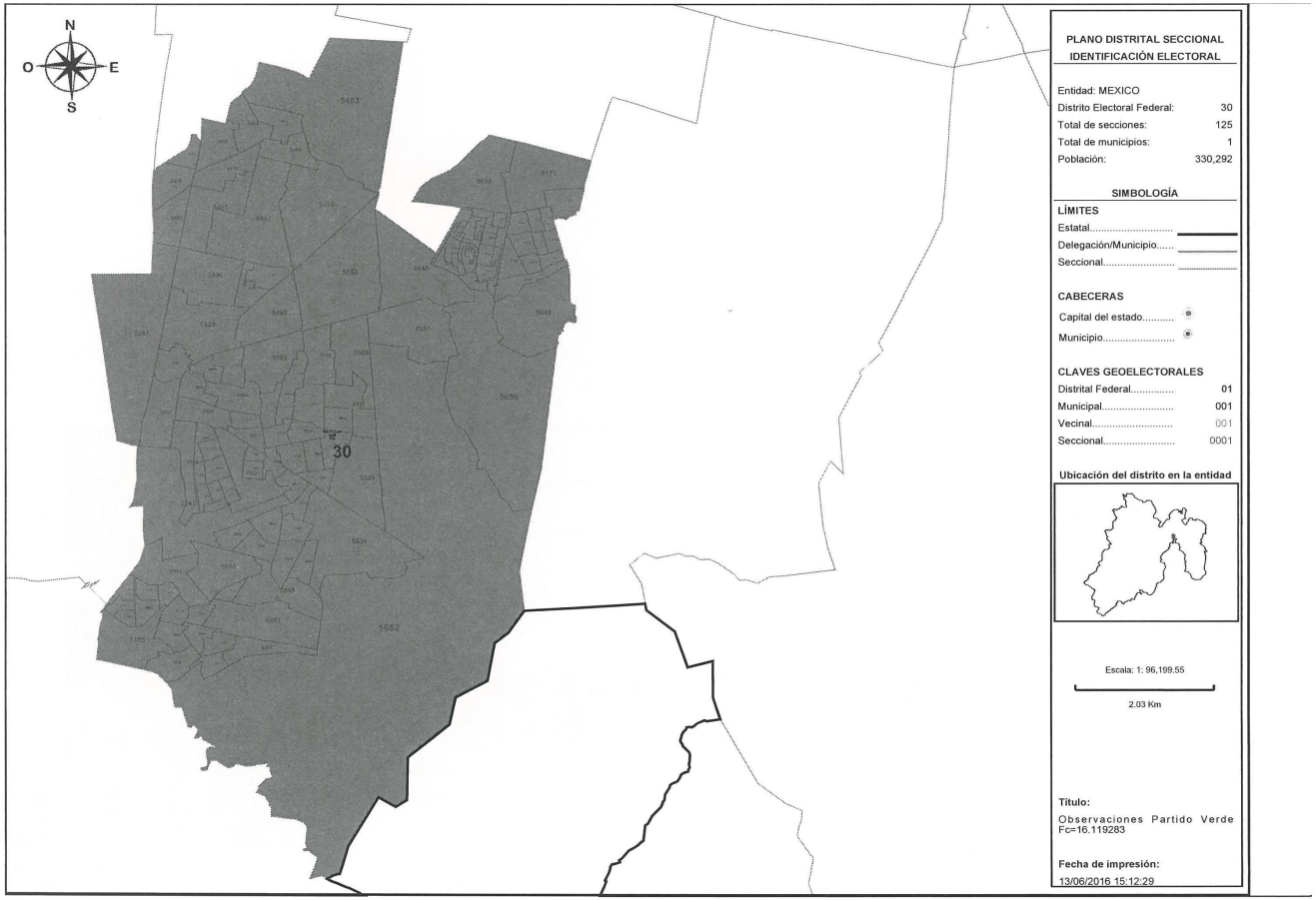

PLANO DISTRITAL SECCIONAL
IDENTIFICACIÓN ELECTORAL

Entidad: MEXICO
Distrito Electoral Federal: 30
Total de secciones: 125
Total de municipios: 1
Población: 330,292

SIMBOLOGÍA

LÍMITES
Estatal.....
Delegación/Municipio.....
Seccional.....

CABECERAS
Capital del estado.....
Municipio.....

CLAVES GEOELECTORALES
Distrital Federal..... 01
Municipal..... 001
Vecinal..... 001
Seccional..... 0001

Ubicación del distrito en la entidad

Escala: 1: 96,199.55

2.03 Km

Título:
Observaciones Partido Verde Fc=16.119283

Fecha de impresión:
13/06/2016 15:12:29

Detalles del Distrito.

Distrito:	30.
Municipios:	110. TULTITLAN SUR.
Secciones:	5482, 5483, 5484, 5485, 5486, 5487, 5488, 5489, 5490, 5491, 5492, 5493, 5494, 5495, 5496, 5497, 5498, 5499, 5500, 5501, 5502, 5503, 5504, 5505, 5506, 5507, 5508, 5509, 5510, 5511, 5512, 5513, 5514, 5515, 5516, 5517, 5518, 5519, 5520, 5521, 5522, 5523, 5524, 5525, 5526, 5527, 5528, 5529, 5530, 5531, 5532, 5533, 5534, 5535, 5536, 5537, 5538, 5539, 5540, 5541, 5542, 5543, 5544, 5545, 5546, 5547, 5548, 5549, 5550, 5551, 5552, 5553, 5554, 5555, 5556, 5557, 5558, 5559, 5560, 5561, 5562, 5563, 5564, 5565, 5566, 5567, 5626, 5627, 5628, 5629, 5630, 5631, 5632, 5633, 5634, 5635, 5636, 5637, 5638, 5639, 5640, 5641, 5642, 5643, 5644, 5645, 5646, 5647, 5649, 5650, 5651, 5652, 5653, 6171, 6172, 6173, 6174, 6175, 6176, 6177, 6178, 6179, 6180, 6181, 6182.
Población Total:	330,292

Desviación poblacional:	0.018872
Compacidad Geométrica:	0.203909
Costo Total:	0.222781

INE
Instituto Nacional Electoral

SISTEMA DE DISTRITACIÓN

RESULTADOS DE LA DISTRITACIÓN LOCAL PARA LA ENTIDAD DE MEXICO

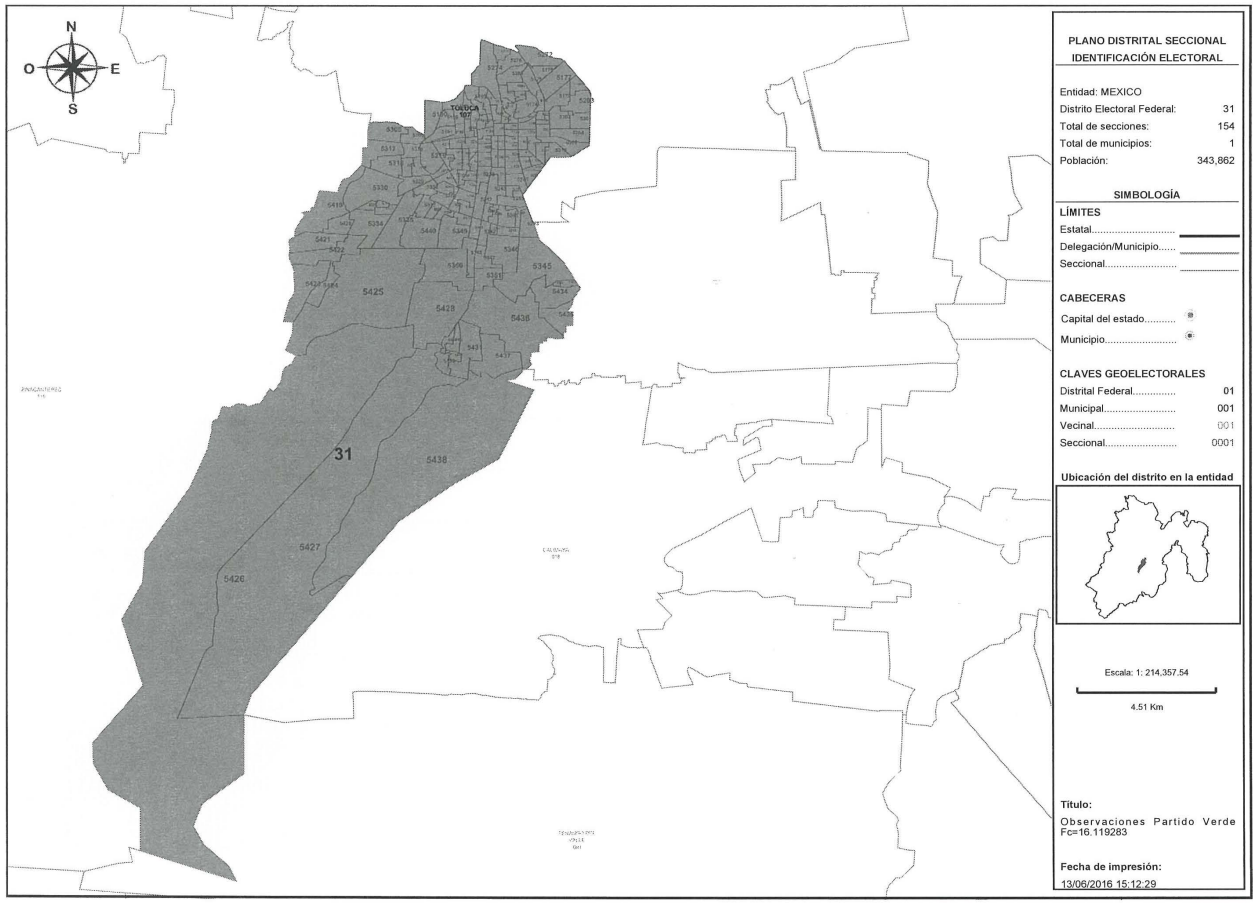

PLANO DISTRITAL SECCIONAL
IDENTIFICACIÓN ELECTORAL

Entidad: MEXICO
Distrito Electoral Federal: 31
Total de secciones: 154
Total de municipios: 1
Población: 343,862

SIMBOLOGÍA

LÍMITES
Estatal.....
Delegación/Municipio.....
Seccional.....

CABECERAS
Capital del estado.....
Municipio.....

CLAVES GEOELECTORALES
Distrital Federal..... 01
Municipal..... 001
Vecinal..... 001
Seccional..... 0001

Ubicación del distrito en la entidad

Escala: 1: 214,357.54

4.51 Km

Título:
Observaciones Partido Verde Fc=16.119283

Fecha de impresión:
13/06/2016 15:12:29

Detalles del Distrito.

Distrito:	31.
Municipios:	107. TOLUCA.
Secciones:	5169, 5170, 5171, 5172, 5173, 5174, 5175, 5176, 5177, 5178, 5179, 5180, 5181, 5182, 5183, 5184, 5185, 5186, 5187, 5188, 5189, 5190, 5191, 5192, 5193, 5194, 5195, 5196, 5197, 5198, 5199, 5200, 5201, 5202, 5203, 5204, 5205, 5206, 5207, 5208, 5209, 5210, 5211, 5212, 5213, 5214, 5215, 5216, 5217, 5218, 5219, 5220, 5221, 5222, 5223, 5224, 5225, 5226, 5227, 5228, 5229, 5230, 5231, 5232, 5233, 5234, 5235, 5236, 5237, 5238, 5239, 5240, 5241, 5242, 5243, 5244, 5245, 5253, 5254, 5255, 5256, 5257, 5258, 5259, 5260, 5261, 5262, 5263, 5272, 5274, 5275, 5276, 5285, 5287, 5288, 5302, 5305, 5306, 5307, 5308, 5313, 5314, 5315, 5316, 5317, 5318, 5319, 5320, 5329, 5330, 5331, 5332, 5333, 5334, 5335, 5336, 5337, 5338, 5339, 5340, 5341, 5342, 5343, 5344, 5345, 5346, 5347, 5348, 5349, 5350, 5351, 5352, 5353, 5419, 5420, 5421, 5422, 5423, 5424, 5425, 5426, 5427, 5428, 5429, 5430, 5431, 5432, 5433, 5434, 5435, 5436, 5437, 5438, 5440.
Población Total:	343,862

Desviación poblacional:	0.017129
Compacidad Geométrica:	0.272959
Costo Total:	0.290088

INE
Instituto Nacional Electoral

SISTEMA DE DISTRITACIÓN

RESULTADOS DE LA DISTRITACIÓN LOCAL PARA LA ENTIDAD DE MEXICO

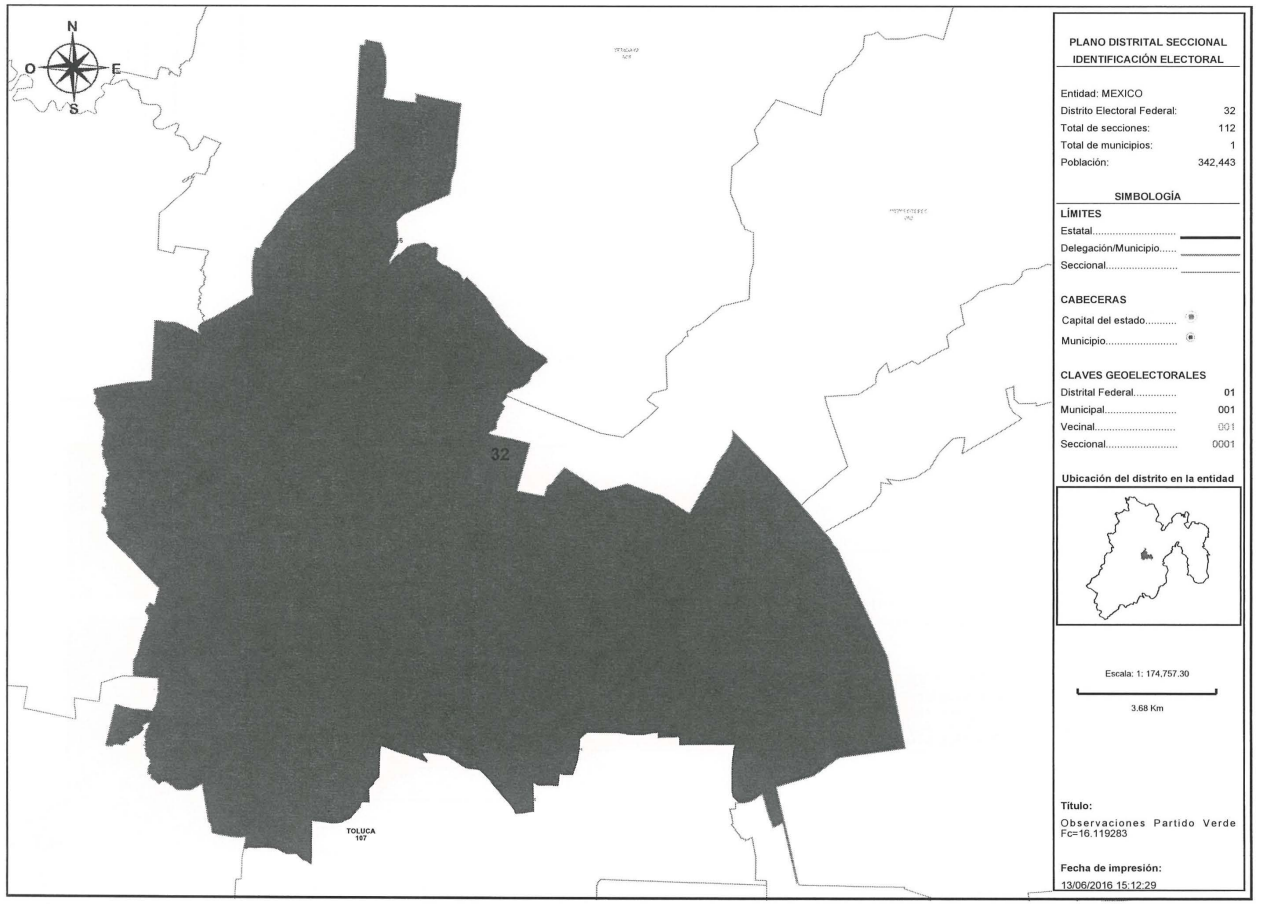

PLANO DISTRITAL SECCIONAL
IDENTIFICACIÓN ELECTORAL

Entidad: MEXICO
Distrito Electoral Federal: 32
Total de secciones: 112
Total de municipios: 1
Población: 342,443

SIMBOLOGÍA

LÍMITES
Estatal.....
Delegación/Municipio.....
Seccional.....

CABECERAS
Capital del estado.....
Municipio.....

CLAVES GEOELECTORALES
Distrital Federal..... 01
Municipal..... 001
Vecinal..... 001
Seccional..... 0001

Ubicación del distrito en la entidad

Escala: 1: 174,757.30

3.68 Km

Título:
Observaciones Partido Verde Fc=16.119283

Fecha de impresión:
13/06/2016 15:12:29

Detalles del Distrito.

Distrito:	32.
Municipios:	107. TOLUCA.
Secciones:	3922, 5266, 5267, 5268, 5269, 5270, 5271, 5273, 5277, 5278, 5279, 5282, 5283, 5284, 5286, 5289, 5290, 5300, 5301, 5303, 5304, 5354, 5355, 5356, 5357, 5358, 5359, 5360, 5361, 5362, 5363, 5364, 5365, 5367, 5368, 5369, 5370, 5371, 5372, 5373, 5374, 5375, 5376, 5377, 5378, 5379, 5380, 5381, 5382, 5383, 5384, 5385, 5386, 5387, 5388, 5389, 5390, 5391, 5392, 5393, 5394, 5395, 5396, 5397, 5398, 5399, 5400, 5401, 5402, 5403, 5404, 5405, 5406, 5407, 5408, 5409, 5410, 5411, 5412, 5413, 5415, 5416, 6433, 6434, 6435, 6436, 6437, 6438, 6439, 6440, 6441, 6442, 6443, 6444, 6445, 6446, 6447, 6448, 6449, 6450, 6451, 6452, 6453, 6454, 6455, 6456, 6457, 6458, 6459, 6460, 6461, 6462.
Población Total:	342,443

Desviación poblacional:	0.010573
Compacidad Geométrica:	0.375215
Costo Total:	0.385789

INE
Instituto Nacional Electoral

SISTEMA DE DISTRITACIÓN

RESULTADOS DE LA DISTRITACIÓN LOCAL PARA LA ENTIDAD DE MEXICO

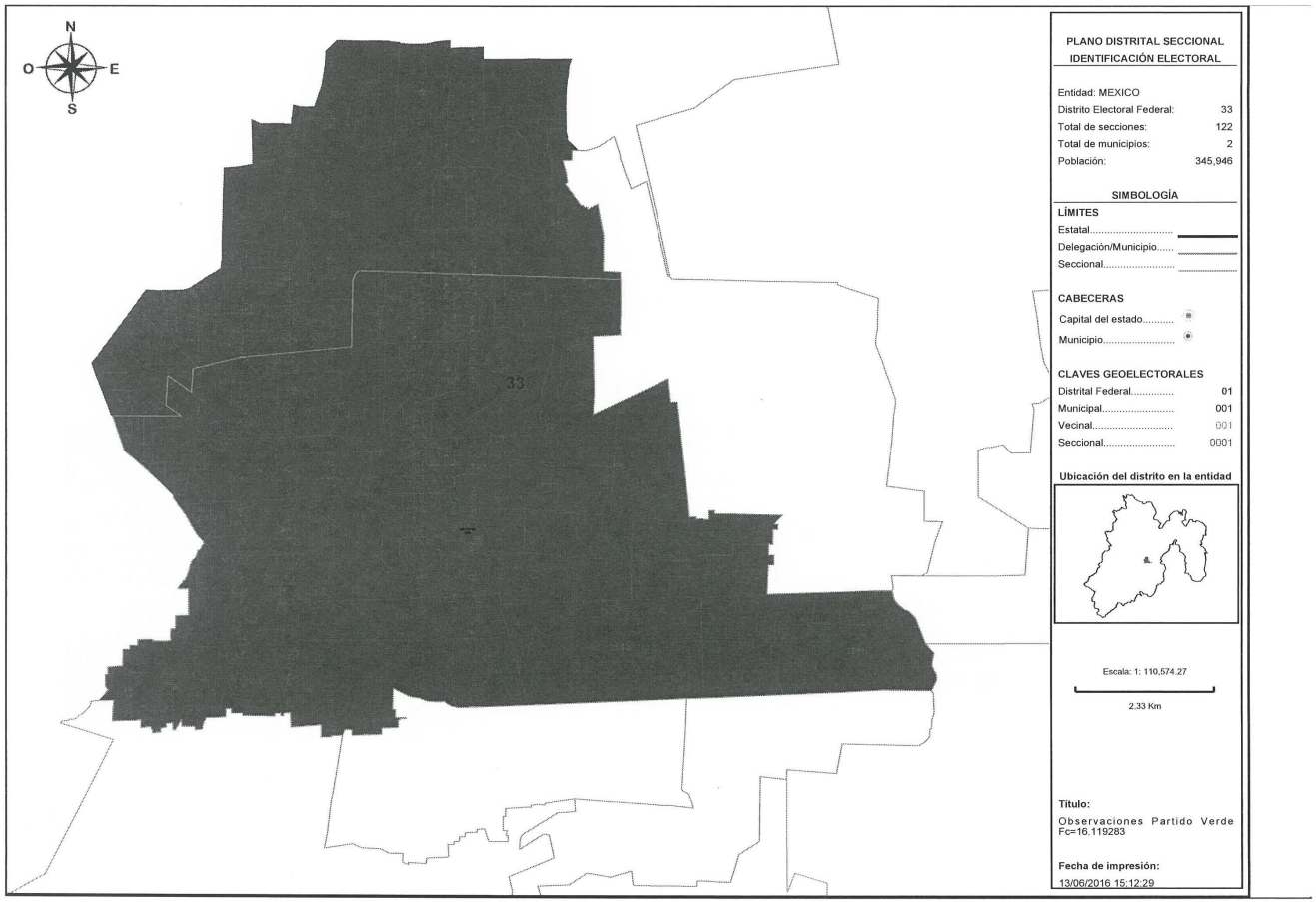

PLANO DISTRITAL SECCIONAL
IDENTIFICACIÓN ELECTORAL

Entidad: MEXICO
Distrito Electoral Federal: 33
Total de secciones: 122
Total de municipios: 2
Población: 345,946

SIMBOLOGÍA

LÍMITES
Estatal.....
Delegación/Municipio.....
Seccional.....

CABECERAS
Capital del estado.....
Municipio.....

CLAVES GEOELECTORALES
Distrital Federal..... 01
Municipal..... 001
Vecinal..... 001
Seccional..... 0001

Ubicación del distrito en la entidad

Escala: 1: 110,574.27

2.33 Km

Título:
Observaciones Partido Verde Fc=16.119283

Fecha de impresión:
13/06/2016 15:12:29

Detalles del Distrito.

Distrito:	33.
Municipios:	107. TOLUCA, 55. METEPEC.
Secciones:	2464, 2465, 2466, 2467, 2468, 2469, 2470, 2471, 2472, 2473, 2474, 2475, 2476, 2477, 2478, 2479, 2480, 2481, 2482, 2483, 2484, 2485, 2486, 2487, 2488, 2489, 2490, 2491, 2492, 2493, 2494, 2495, 2496, 2497, 2498, 2499, 2500, 2501, 2502, 2503, 2504, 2505, 2506, 2507, 2508, 2509, 2510, 2511, 2512, 2513, 2514, 2515, 2516, 2517, 2518, 2519, 2520, 2521, 2522, 2523, 2524, 2525, 2526, 2527, 2528, 2529, 2530, 2531, 2532, 2533, 2534, 2535, 2536, 2537, 2538, 2539, 2540, 2541, 2542, 2543, 2544, 2545, 2546, 2547, 2548, 2549, 5246, 5247, 5248, 5249, 5250, 5251, 5252, 5264, 5265, 5280, 5281, 5291, 5292, 5293, 5294, 5295, 5296, 5297, 5298, 5299, 5309, 5310, 5311, 5312, 5321, 5322, 5323, 5324, 5325, 5326, 5327, 5328, 5414, 5417, 5418, 5439.
Población Total:	345,946

Desviación poblacional:	0.029610
Compacidad Geométrica:	0.242685
Costo Total:	0.272294

Instituto Nacional Electoral

SISTEMA DE DISTRITACIÓN

RESULTADOS DE LA DISTRITACIÓN LOCAL PARA LA ENTIDAD DE MEXICO

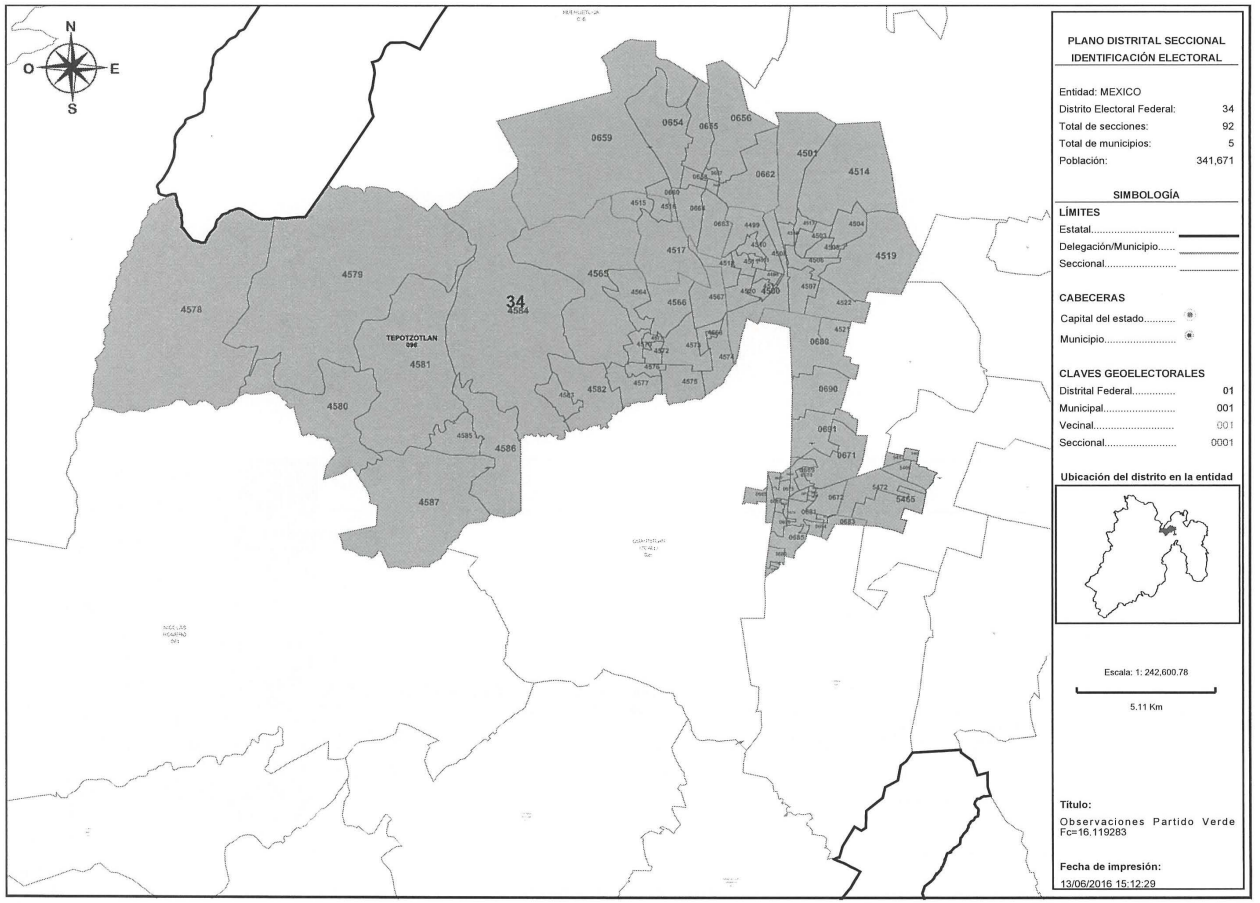

Detalles del Distrito.

Distrito:	34.
Municipios:	109. TULTEPEC, 23. COYOTEPEC, 24. CUAUTITLAN, 92. TEOLOYUCAN, 96. TEPOTZOTLAN.
Secciones:	654, 655, 656, 657, 658, 659, 660, 661, 662, 663, 664, 665, 666, 667, 668, 669, 670, 671, 672, 673, 674, 675, 676, 677, 678, 679, 680, 681, 682, 683, 684, 685, 686, 687, 688, 689, 690, 691, 4498, 4499, 4500, 4501, 4502, 4503, 4504, 4505, 4506, 4507, 4508, 4509, 4510, 4511, 4512, 4513, 4514, 4515, 4516, 4517, 4518, 4519, 4520, 4521, 4522, 4564, 4565, 4566, 4567, 4568, 4569, 4570, 4571, 4572, 4573, 4574, 4575, 4576, 4577, 4578, 4579, 4580, 4581, 4582, 4583, 4584, 4585, 4586, 4587, 5463, 5465, 5466, 5467, 5472.
Población Total:	341,671

Desviación poblacional:	0.007668
Compacidad Geométrica:	0.463510
Costo Total:	0.471178

Instituto Nacional Electoral

SISTEMA DE DISTRITACIÓN

RESULTADOS DE LA DISTRITACIÓN LOCAL PARA LA ENTIDAD DE MEXICO

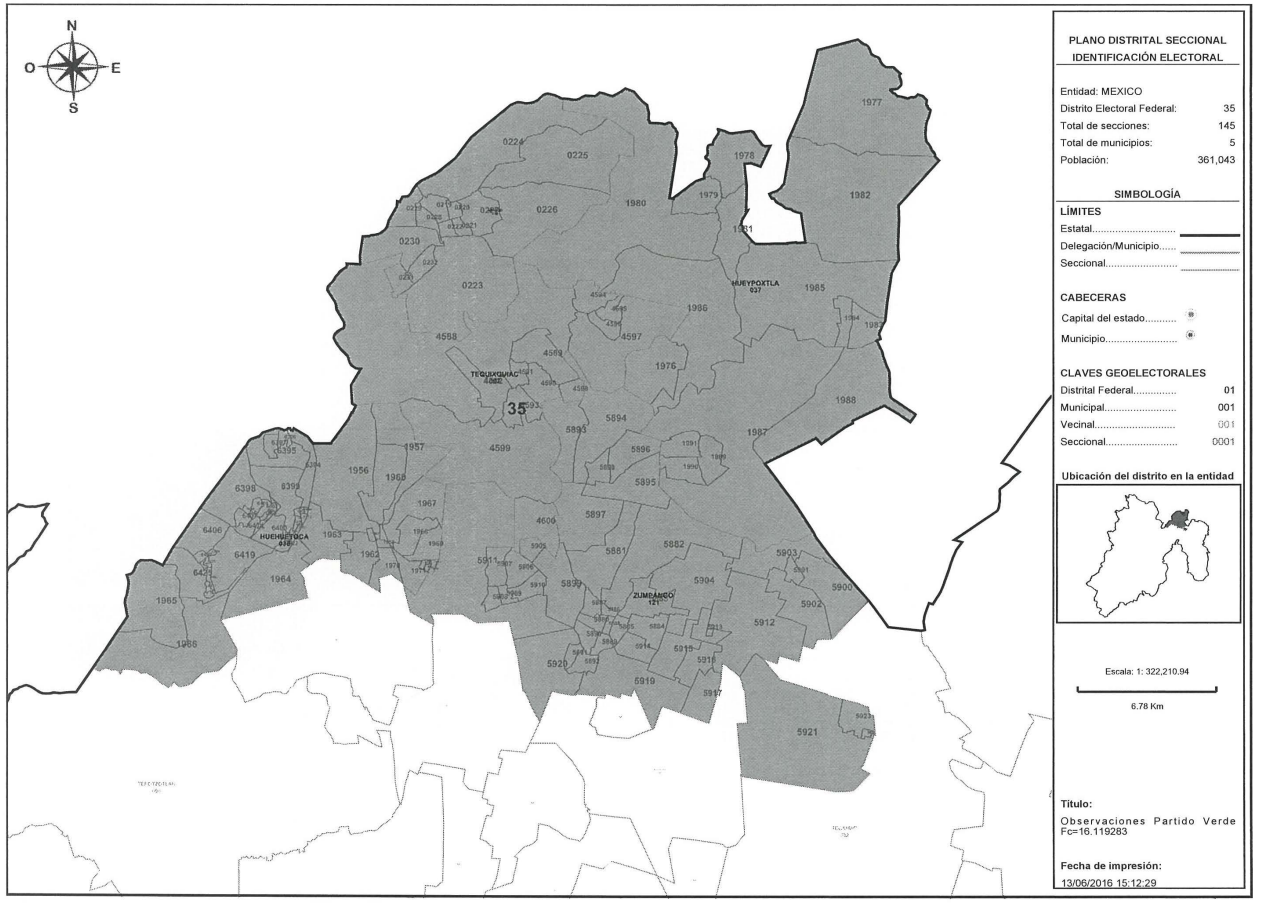

PLANO DISTRITAL SECCIONAL
IDENTIFICACIÓN ELECTORAL

Entidad: MEXICO
Distrito Electoral Federal: 35
Total de secciones: 145
Total de municipios: 5
Población: 361,043

SIMBOLOGÍA

LÍMITES
Estatal.....
Delegación/Municipio.....
Seccional.....

CABECERAS
Capital del estado.....
Municipio.....

CLAVES GEOELECTORALES
Distrital Federal..... 01
Municipal..... 001
Vecinal..... 001
Seccional..... 0001

Ubicación del distrito en la entidad

Escala: 1: 322,210.94

6.78 Km

Título:
Observaciones Partido Verde Fc=16.119283

Fecha de impresión:
13/06/2016 15:12:29

Detalles del Distrito.

Distrito:	35.
Municipios:	10. APAXCO, 121. ZUMPANGO, 36. HUEHUETOCA, 37. HUEYPOXTLA, 97. TEQUIXQUIAC.
Secciones:	219, 220, 221, 222, 223, 224, 225, 226, 227, 228, 229, 230, 231, 232, 1956, 1957, 1958, 1960, 1961, 1962, 1963, 1964, 1965, 1966, 1967, 1968, 1969, 1970, 1971, 1972, 1973, 1974, 1975, 1976, 1977, 1978, 1979, 1980, 1981, 1982, 1983, 1984, 1985, 1986, 1987, 1988, 1989, 1990, 1991, 4588, 4589, 4590, 4591, 4592, 4593, 4594, 4595, 4596, 4597, 4598, 4599, 4600, 5880, 5881, 5882, 5883, 5884, 5885, 5886, 5887, 5888, 5889, 5890, 5891, 5892, 5893, 5894, 5895, 5896, 5897, 5898, 5899, 5900, 5901, 5902, 5903, 5904, 5905, 5906, 5907, 5908, 5909, 5910, 5911, 5912, 5913, 5914, 5915, 5916, 5917, 5918, 5919, 5920, 5921, 5922, 5923, 6394, 6395, 6396, 6397, 6398, 6399, 6400, 6401, 6402, 6403, 6404, 6405, 6406, 6407, 6408, 6409, 6410, 6411, 6412, 6413, 6414, 6415, 6416, 6417, 6418, 6419, 6420, 6421, 6422, 6423, 6424, 6425, 6426, 6427, 6428, 6429, 6430, 6431, 6432.
Población Total:	361,043

Desviación poblacional:	0.221385
Compacidad Geométrica:	0.439640
Costo Total:	0.661025

INE
Instituto Nacional Electoral

SISTEMA DE DISTRITACIÓN

RESULTADOS DE LA DISTRITACIÓN LOCAL PARA LA ENTIDAD DE MEXICO

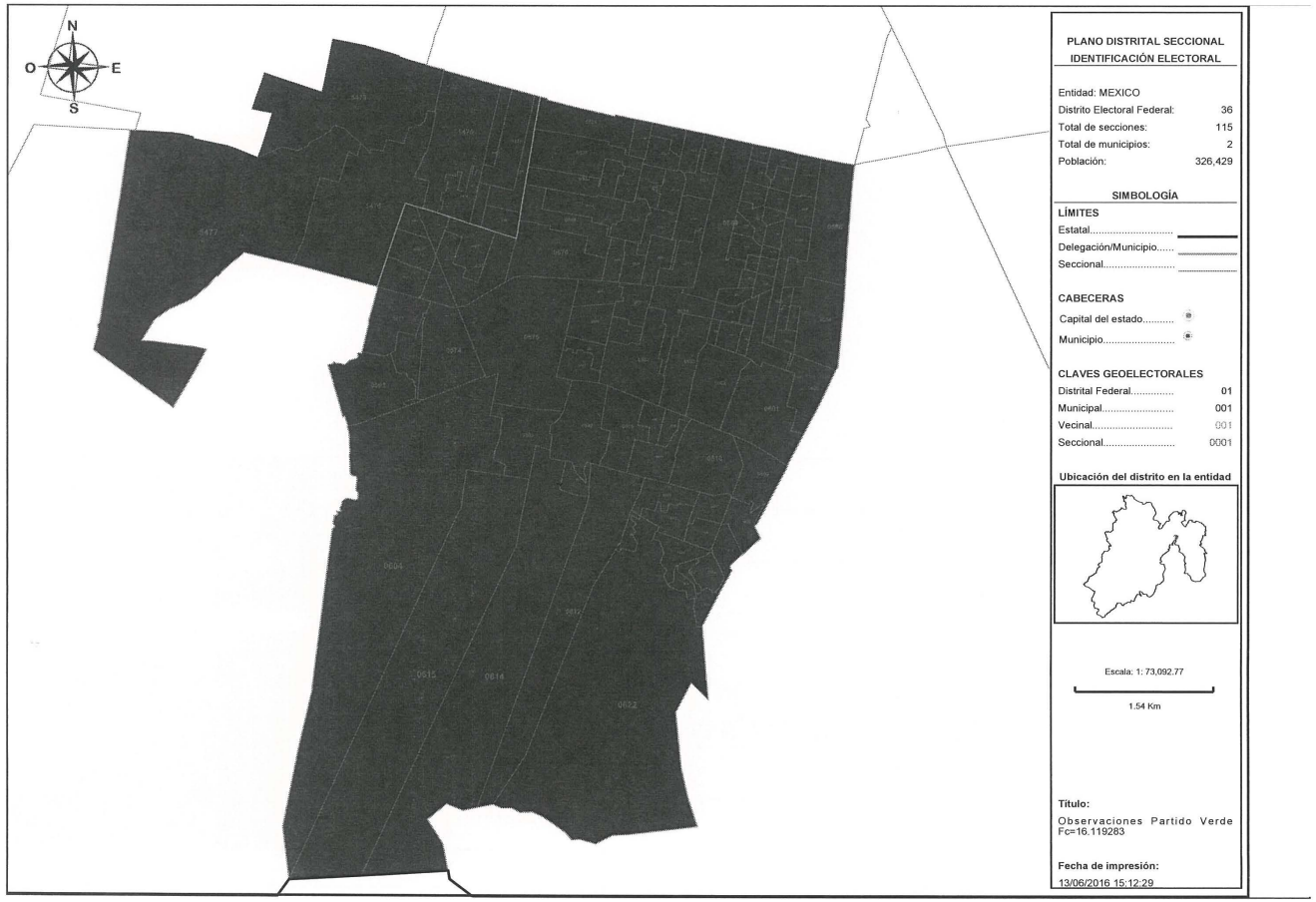

Detalles del Distrito.

Distrito:	36.
Municipios:	109. TULTEPEC, 20. COACALCO DE BERRIOZABAL.
Secciones:	523, 524, 525, 526, 527, 528, 529, 530, 531, 532, 533, 534, 535, 536, 537, 538, 539, 540, 541, 542, 543, 544, 545, 546, 547, 548, 549, 550, 551, 552, 553, 554, 555, 556, 557, 558, 559, 560, 561, 562, 563, 564, 565, 566, 567, 568, 569, 570, 571, 572, 573, 574, 575, 576, 577, 578, 579, 580, 581, 582, 583, 584, 585, 586, 587, 588, 589, 590, 591, 592, 593, 594, 595, 596, 597, 598, 599, 600, 601, 602, 603, 604, 605, 606, 607, 608, 609, 610, 611, 612, 613, 614, 615, 616, 617, 618, 619, 620, 621, 622, 623, 624, 625, 626, 627, 628, 5473, 5474, 5475, 5476, 5477, 5478, 5479, 5480, 5481.
Población Total:	326,429

Desviación poblacional:	0.045685
Compacidad Geométrica:	0.230674
Costo Total:	0.276359

INE
Instituto Nacional Electoral

SISTEMA DE DISTRITACIÓN

RESULTADOS DE LA DISTRITACIÓN LOCAL PARA LA ENTIDAD DE MEXICO

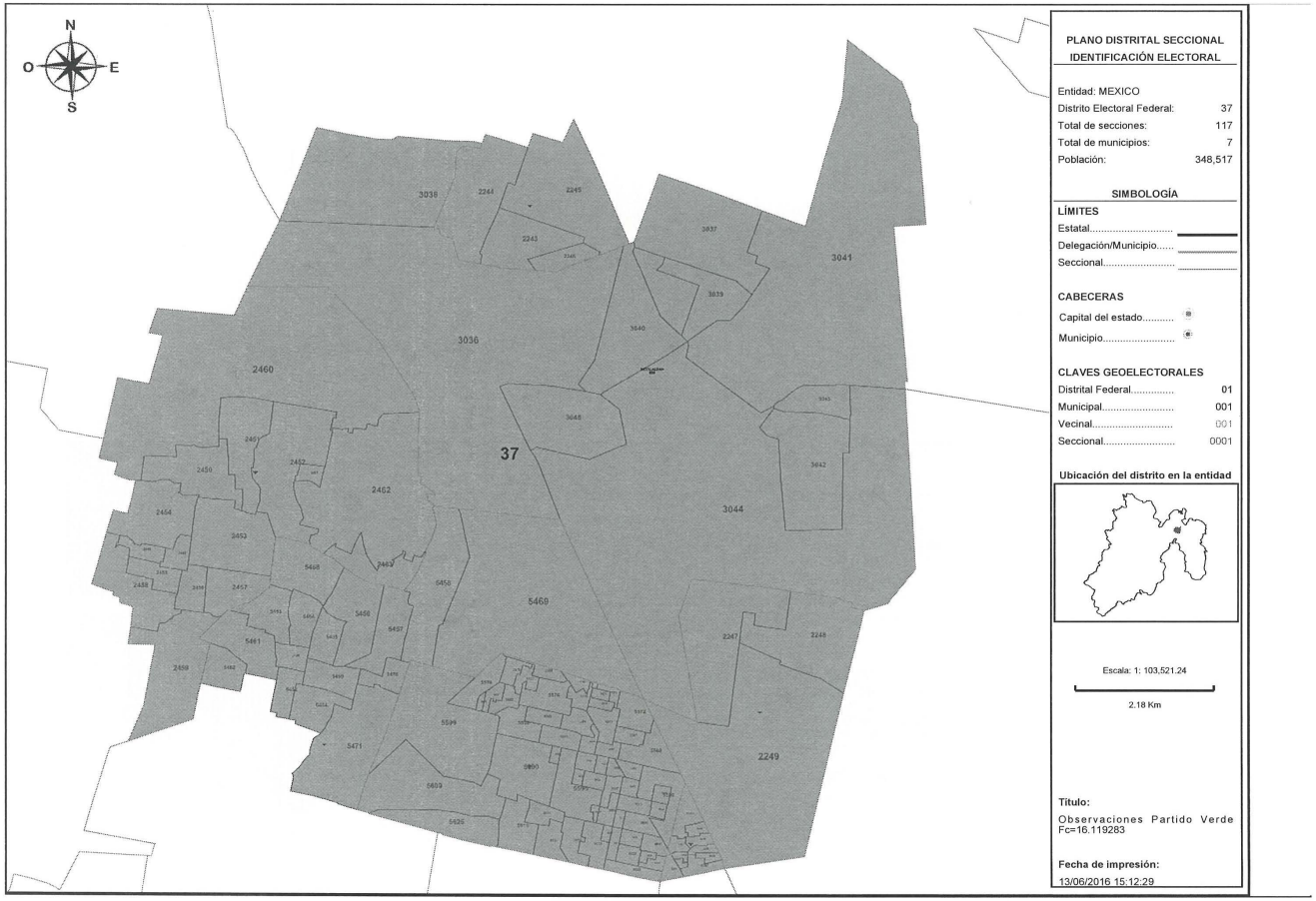

PLANO DISTRITAL SECCIONAL
IDENTIFICACIÓN ELECTORAL

Entidad: MEXICO
Distrito Electoral Federal: 37
Total de secciones: 117
Total de municipios: 7
Población: 348,517

SIMBOLOGÍA

LÍMITES
Estatal.....
Delegación/Municipio.....
Seccional.....

CABECERAS
Capital del estado.....
Municipio.....

CLAVES GEOELECTORALES
Distrital Federal..... 01
Municipal..... 001
Vecinal..... 001
Seccional..... 0001

Ubicación del distrito en la entidad

Escala: 1: 103,521.24

2.18 Km

Título:
Observaciones Partido Verde Fc=16.119283

Fecha de impresión:
13/06/2016 15:12:29

Detalles del Distrito.

Distrito:	37.
Municipios:	109. TULTEPEC, 125. TONANITLA, 45. JALTENCO SUR, 54. MELCHOR OCAMPO, 59. NEXTLALPAN, 902. TULTITLAN NORTE, 903. JALTENCO NORTE.
Secciones:	2243, 2244, 2245, 2246, 2247, 2248, 2249, 2250, 2251, 2252, 2253, 2254, 2255, 2256, 2257, 2258, 2259, 2448, 2449, 2450, 2451, 2452, 2453, 2454, 2455, 2456, 2457, 2458, 2459, 2460, 2461, 2462, 2463, 3036, 3037, 3038, 3039, 3040, 3041, 3042, 3043, 3044, 3045, 5452, 5453, 5454, 5455, 5456, 5457, 5458, 5459, 5460, 5461, 5462, 5464, 5468, 5469, 5470, 5471, 5568, 5569, 5570, 5571, 5572, 5573, 5574, 5575, 5576, 5577, 5578, 5579, 5580, 5581, 5582, 5583, 5584, 5585, 5586, 5587, 5588, 5589, 5590, 5591, 5592, 5593, 5594, 5595, 5596, 5597, 5598, 5599, 5600, 5601, 5602, 5603, 5604, 5605, 5606, 5607, 5608, 5609, 5610, 5611, 5612, 5613, 5614, 5615, 5616, 5617, 5618, 5619, 5620, 5621, 5622, 5623, 5624, 5625.
Población Total:	348,517

Desviación poblacional:	0.049684
Compacidad Geométrica:	0.141345
Costo Total:	0.191029

Instituto Nacional Electoral

SISTEMA DE DISTRITACIÓN

RESULTADOS DE LA DISTRITACIÓN LOCAL PARA LA ENTIDAD DE MEXICO

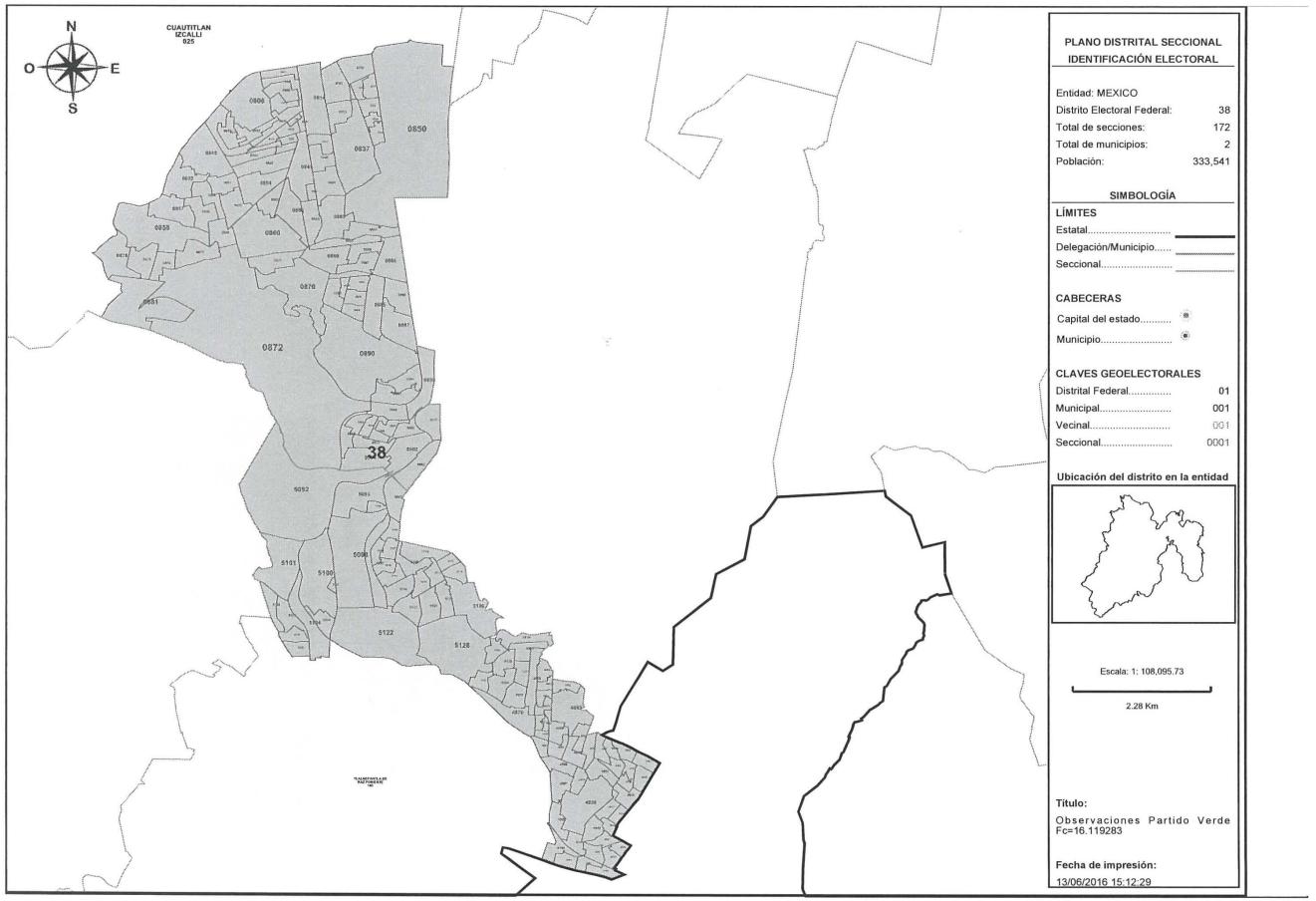

PLANO DISTRITAL SECCIONAL IDENTIFICACIÓN ELECTORAL

Entidad: MEXICO
Distrito Electoral Federal: 38
Total de secciones: 172
Total de municipios: 2
Población: 333,541

SIMBOLOGÍA

LÍMITES
Estatal.....
Delegación/Municipio.....
Seccional.....

CABECERAS
Capital del estado.....
Municipio.....

CLAVES GEOELECTORALES
Distrital Federal..... 01
Municipal..... 001
Vecinal..... 001
Seccional..... 0001

Ubicación del distrito en la entidad

Escala: 1: 108,095.73

2.28 Km

Título:
Observaciones Partido Verde Fc=16.119283

Fecha de impresión:
13/06/2016 15:12:29

Detalles del Distrito.

Distrito:	38.
Municipios:	105. TLALNEPANTLA DE BAZ PONIENTE, 25. CUAUTITLAN IZCALLI.
Secciones:	797, 798, 806, 807, 808, 809, 810, 811, 812, 813, 814, 815, 816, 817, 818, 819, 832, 833, 834, 835, 836, 837, 838, 839, 840, 841, 842, 843, 844, 845, 846, 847, 848, 849, 850, 851, 852, 853, 854, 855, 856, 857, 858, 859, 860, 861, 862, 863, 864, 865, 866, 867, 868, 869, 870, 871, 872, 873, 874, 875, 876, 881, 882, 883, 884, 885, 886, 887, 888, 889, 890, 891, 892, 893, 894, 895, 896, 897, 898, 899, 900, 901, 902, 903, 904, 905, 4876, 4877, 4878, 4879, 4880, 4881, 4882, 4883, 4884, 4885, 4886, 4887, 4888, 4889, 4890, 4891, 4892, 4893, 4894, 4895, 4896, 4897, 4898, 4899, 4900, 4901, 4902, 4903, 4904, 4905, 4935, 4936, 4937, 4938, 4939, 4940, 4941, 4942, 4943, 4944, 4956, 4957, 4958, 4959, 4960, 4961, 5092, 5093, 5094, 5095, 5096, 5097, 5098, 5099, 5100, 5101, 5102, 5103, 5104, 5105, 5106, 5107, 5108, 5109, 5110, 5111, 5112, 5113, 5114, 5115, 5116, 5119, 5120, 5122, 5123, 5124, 5125, 5126, 5127, 5128, 5129, 5130, 5131, 5132, 5133, 5134.
Población Total:	333,541

Desviación poblacional:	0.005351
Compacidad Geométrica:	0.405989
Costo Total:	0.411340

INE
Instituto Nacional Electoral

SISTEMA DE DISTRITACIÓN

RESULTADOS DE LA DISTRITACIÓN LOCAL PARA LA ENTIDAD DE MEXICO

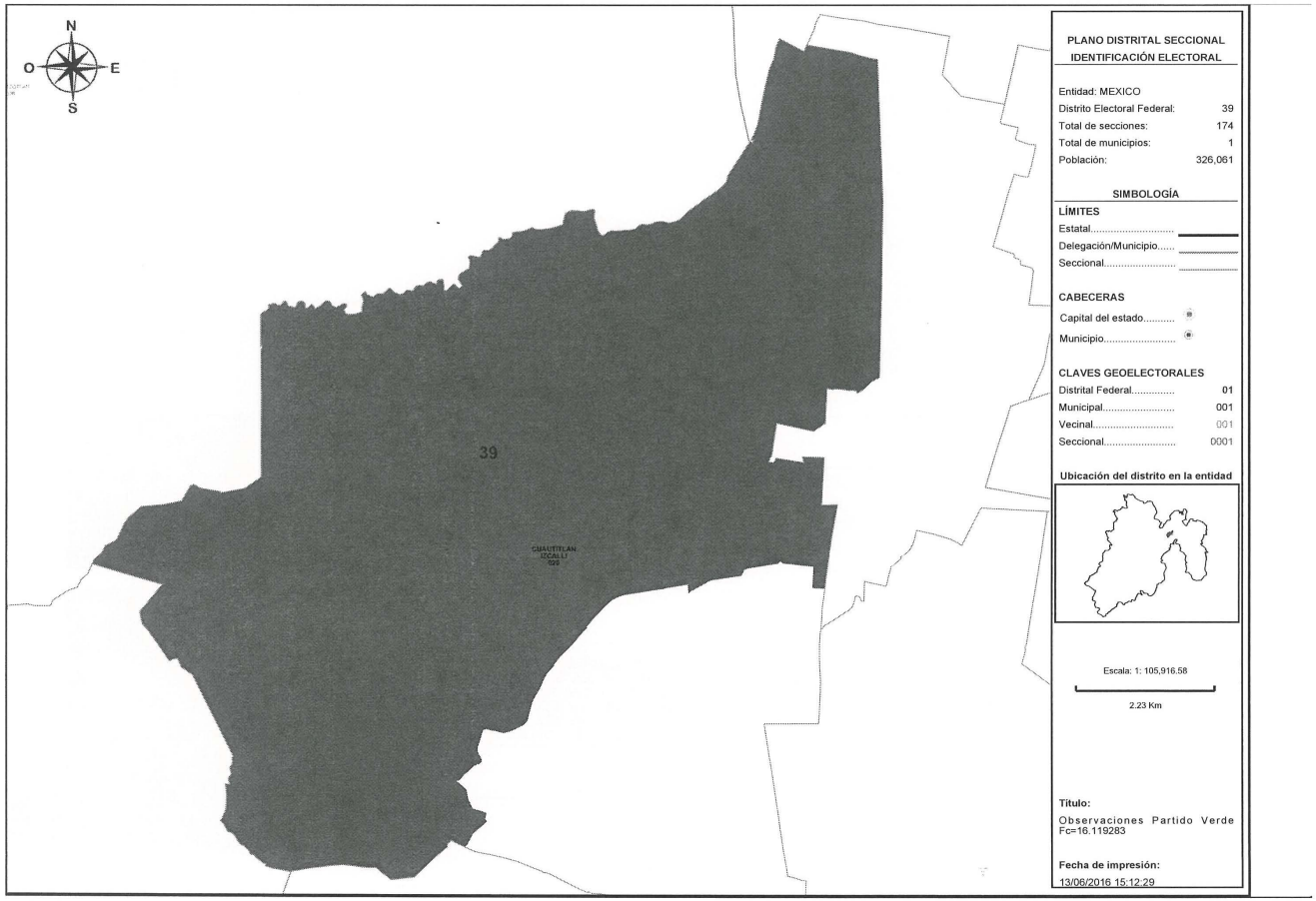

PLANO DISTRITAL SECCIONAL
IDENTIFICACIÓN ELECTORAL

Entidad: MEXICO
Distrito Electoral Federal: 39
Total de secciones: 174
Total de municipios: 1
Población: 326,061

SIMBOLOGÍA

LÍMITES
Estatal.....
Delegación/Municipio.....
Seccional.....

CABECERAS
Capital del estado.....
Municipio.....

CLAVES GEOELECTORALES
Distrital Federal..... 01
Municipal..... 001
Vecinal..... 001
Seccional..... 0001

Ubicación del distrito en la entidad

Escala: 1: 105,916.58

2.23 Km

Título:
Observaciones Partido Verde Fc=16.119283

Fecha de impresión:
13/06/2016 15:12:29

Detalles del Distrito.

Distrito:	39.
Municipios:	25. CUAUTITLAN IZCALLI.
Secciones:	692, 693, 694, 695, 696, 697, 698, 699, 700, 701, 702, 703, 704, 705, 706, 707, 708, 709, 710, 711, 712, 713, 714, 715, 716, 717, 718, 719, 720, 721, 722, 723, 724, 725, 726, 727, 728, 729, 730, 731, 732, 733, 734, 735, 736, 737, 738, 739, 740, 741, 742, 743, 744, 745, 746, 747, 748, 749, 750, 751, 752, 753, 754, 755, 756, 757, 758, 759, 760, 761, 762, 763, 764, 765, 766, 767, 768, 769, 770, 771, 772, 773, 774, 775, 776, 777, 778, 779, 780, 781, 782, 783, 784, 785, 786, 787, 788, 789, 790, 791, 792, 793, 794, 795, 796, 799, 800, 801, 802, 803, 804, 805, 820, 821, 822, 823, 824, 825, 827, 828, 829, 830, 831, 877, 878, 879, 880, 906, 907, 908, 909, 910, 6184, 6185, 6186, 6187, 6188, 6189, 6190, 6191, 6192, 6193, 6194, 6195, 6196, 6197, 6198, 6199, 6200, 6201, 6202, 6203, 6204, 6205, 6206, 6207, 6463, 6464, 6465, 6466, 6467, 6468, 6469, 6470, 6471, 6472, 6473, 6474, 6475, 6476, 6477, 6478, 6479, 6480.
Población Total:	326,061

Desviación poblacional:	0.048848
Compacidad Geométrica:	0.226434
Costo Total:	0.275282

Instituto Nacional Electoral

SISTEMA DE DISTRITACIÓN

RESULTADOS DE LA DISTRITACIÓN LOCAL PARA LA ENTIDAD DE MEXICO

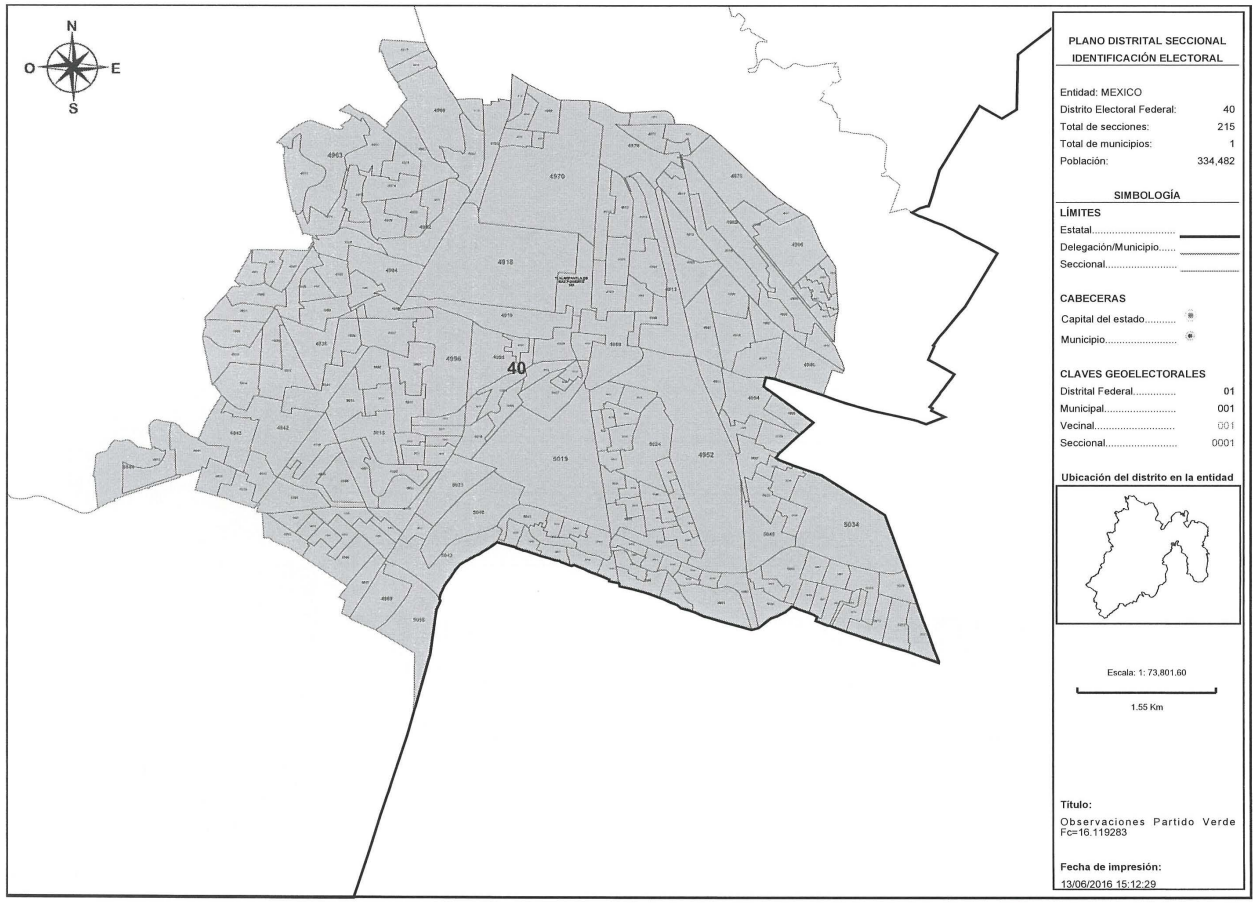

PLANO DISTRITAL SECCIONAL
IDENTIFICACIÓN ELECTORAL

Entidad: MEXICO
Distrito Electoral Federal: 40
Total de secciones: 215
Total de municipios: 1
Población: 334,482

SIMBOLOGÍA

LÍMITES
Estatal.....
Delegación/Municipio.....
Seccional.....

CABECERAS
Capital del estado.....
Municipio.....

CLAVES GEOELECTORALES
Distrital Federal..... 01
Municipal..... 001
Vecinal..... 001
Seccional..... 0001

Ubicación del distrito en la entidad

Escala: 1: 73,801.60

1.55 Km

Título:
Observaciones Partido Verde Fc=16.119283

Fecha de impresión:
13/06/2016 15:12:29

Detalles del Distrito.

Distrito:	40.
Municipios:	105. TLALNEPANTLA DE BAZ PONIENTE.
Secciones:	4836, 4837, 4838, 4839, 4840, 4841, 4842, 4843, 4844, 4845, 4846, 4847, 4848, 4849, 4850, 4851, 4852, 4853, 4854, 4855, 4856, 4857, 4858, 4859, 4860, 4861, 4862, 4863, 4864, 4865, 4866, 4867, 4868, 4869, 4870, 4871, 4872, 4873, 4874, 4875, 4906, 4907, 4908, 4909, 4910, 4911, 4912, 4913, 4914, 4915, 4916, 4917, 4918, 4919, 4920, 4921, 4922, 4923, 4924, 4925, 4926, 4927, 4928, 4929, 4930, 4931, 4932, 4933, 4934, 4945, 4946, 4947, 4948, 4949, 4950, 4951, 4952, 4953, 4954, 4955, 4962, 4963, 4964, 4965, 4966, 4967, 4968, 4969, 4970, 4971, 4972, 4973, 4974, 4975, 4976, 4977, 4978, 4979, 4980, 4981, 4982, 4983, 4984, 4985, 4986, 4987, 4988, 4989, 4990, 4991, 4992, 4993, 4994, 4995, 4996, 4997, 4998, 4999, 5000, 5001, 5002, 5003, 5004, 5005, 5006, 5007, 5008, 5009, 5010, 5011, 5012, 5013, 5014, 5015, 5016, 5017, 5018, 5019, 5020, 5021, 5022, 5023, 5024, 5025, 5026, 5027, 5028, 5029, 5030, 5031, 5032, 5033, 5034, 5035, 5036, 5037, 5038, 5039, 5040, 5041, 5042, 5043, 5044, 5045, 5046, 5047, 5048, 5049, 5050, 5051, 5052, 5053, 5054, 5055, 5056, 5057, 5058, 5059, 5060, 5061, 5062, 5063, 5064, 5065, 5066, 5067, 5068, 5069, 5070, 5071, 5072, 5073, 5074, 5075, 5076, 5077, 5078, 5079, 5080, 5081, 5082, 5083, 5084, 5085, 5086, 5087, 5088, 5089, 5090, 5091, 5117, 5118, 5121, 5135, 5136.
Población Total:	334,482

Desviación poblacional:	0.002975
Compacidad Geométrica:	0.269072
Costo Total:	0.272047

Instituto Nacional Electoral

SISTEMA DE DISTRITACIÓN

RESULTADOS DE LA DISTRITACIÓN LOCAL PARA LA ENTIDAD DE MEXICO

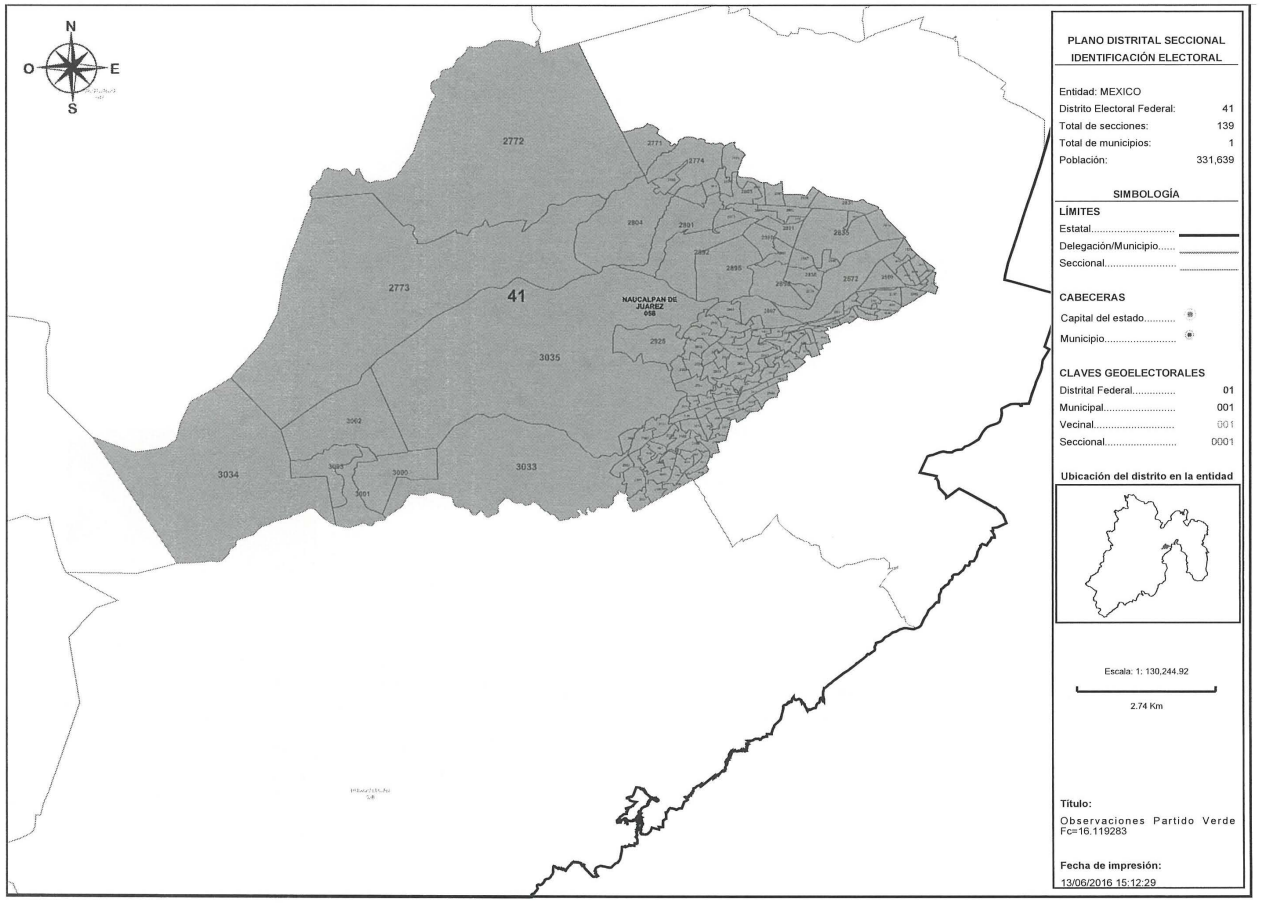

PLANO DISTRITAL SECCIONAL IDENTIFICACIÓN ELECTORAL

Entidad: MEXICO
Distrito Electoral Federal: 41
Total de secciones: 139
Total de municipios: 1
Población: 331,639

SIMBOLOGÍA

LÍMITES
Estatal.....
Delegación/Municipio.....
Seccional.....

CABECERAS
Capital del estado.....
Municipio.....

CLAVES GEOELECTORALES
Distrital Federal..... 01
Municipal..... 001
Vecinal..... 001
Seccional..... 0001

Ubicación del distrito en la entidad

Escala: 1: 130,244.92

2.74 Km

Título:
Observaciones Partido Verde Fc=16.119283

Fecha de impresión:
13/06/2016 15:12:29

Detalles del Distrito.

Distrito:	41.
Municipios:	58. NAUCALPAN DE JUAREZ.
Secciones:	2572, 2573, 2574, 2577, 2578, 2579, 2580, 2581, 2582, 2583, 2584, 2585, 2586, 2587, 2588, 2589, 2590, 2591, 2592, 2593, 2594, 2599, 2600, 2605, 2606, 2771, 2772, 2773, 2774, 2775, 2776, 2801, 2802, 2803, 2804, 2805, 2806, 2807, 2808, 2831, 2832, 2833, 2834, 2835, 2836, 2837, 2838, 2839, 2888, 2889, 2890, 2891, 2892, 2893, 2894, 2895, 2896, 2897, 2898, 2899, 2900, 2901, 2902, 2903, 2904, 2905, 2906, 2907, 2908, 2909, 2910, 2911, 2912, 2913, 2914, 2915, 2916, 2917, 2919, 2920, 2921, 2922, 2923, 2924, 2925, 2926, 2927, 2928, 2929, 2931, 2932, 2933, 2934, 2935, 2936, 2937, 2938, 2939, 2940, 2941, 2942, 2943, 2944, 2954, 2955, 2956, 2957, 2958, 2959, 2960, 2961, 2962, 2963, 2964, 2965, 2966, 2967, 2968, 2969, 2970, 2995, 2996, 2997, 2998, 2999, 3000, 3001, 3002, 3003, 3004, 3005, 3006, 3007, 3008, 3009, 3010, 3033, 3034, 3035.
Población Total:	331,639

Desviación poblacional:	0.012265
Compacidad Geométrica:	0.180309
Costo Total:	0.192574

Instituto Nacional Electoral

SISTEMA DE DISTRITACIÓN

RESULTADOS DE LA DISTRITACIÓN LOCAL PARA LA ENTIDAD DE MEXICO

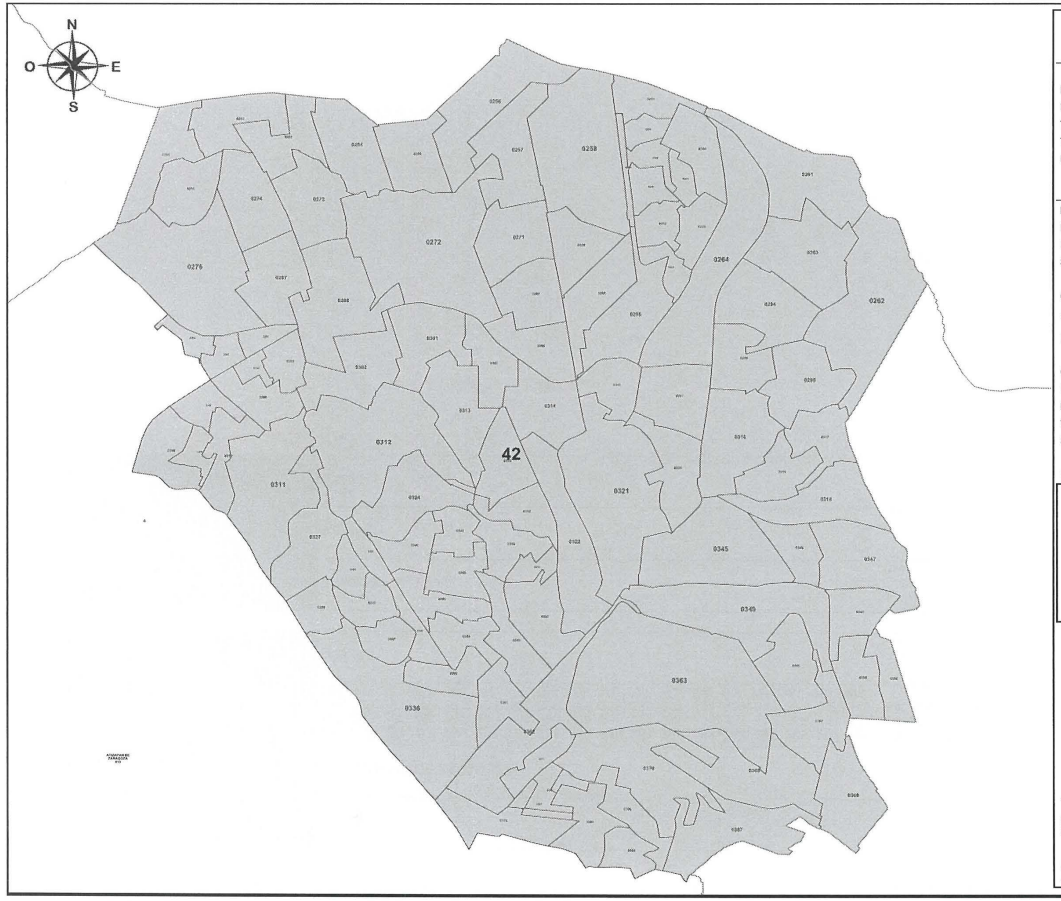

PLANO DISTRITAL SECCIONAL IDENTIFICACIÓN ELECTORAL

Entidad: MEXICO
Distrito Electoral Federal: 42
Total de secciones: 108
Total de municipios: 1
Población: 328,355

SIMBOLOGÍA

LÍMITES
Estatal.....
Delegación/Municipio.....
Seccional.....

CABECERAS
Capital del estado.....
Municipio.....

CLAVES GEOELECTORALES
Distrital Federal..... 01
Municipal..... 001
Vecinal..... 001
Seccional..... 0001

Ubicación del distrito en la entidad

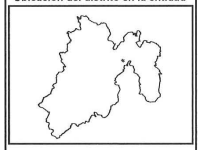

Escala: 1: 48,751.52

1.03 Km

Título:
Observaciones Partido Verde Fc=16.119283

Fecha de impresión:
13/06/2016 15:12:29

Detalles del Distrito.

Distrito:	42.
Municipios:	13. ATIZAPAN DE ZARAGOZA.
Secciones:	251, 252, 253, 254, 255, 256, 257, 258, 259, 260, 261, 262, 263, 264, 265, 266, 267, 268, 269, 270, 271, 272, 273, 274, 275, 276, 284, 285, 286, 287, 288, 289, 290, 291, 292, 293, 294, 295, 296, 297, 298, 299, 300, 301, 302, 303, 304, 305, 306, 308, 309, 310, 311, 312, 313, 314, 315, 316, 317, 318, 319, 320, 321, 322, 323, 324, 325, 326, 327, 335, 336, 337, 338, 339, 340, 341, 342, 343, 344, 345, 346, 347, 348, 349, 350, 351, 352, 353, 354, 360, 361, 362, 363, 364, 365, 366, 367, 368, 369, 370, 371, 372, 384, 385, 386, 387, 388, 389.
Población Total:	328,355

Desviación poblacional:	0.030859
Compacidad Geométrica:	0.078581
Costo Total:	0.109441

INE
Instituto Nacional Electoral

SISTEMA DE DISTRITACIÓN

RESULTADOS DE LA DISTRITACIÓN LOCAL PARA LA ENTIDAD DE MEXICO

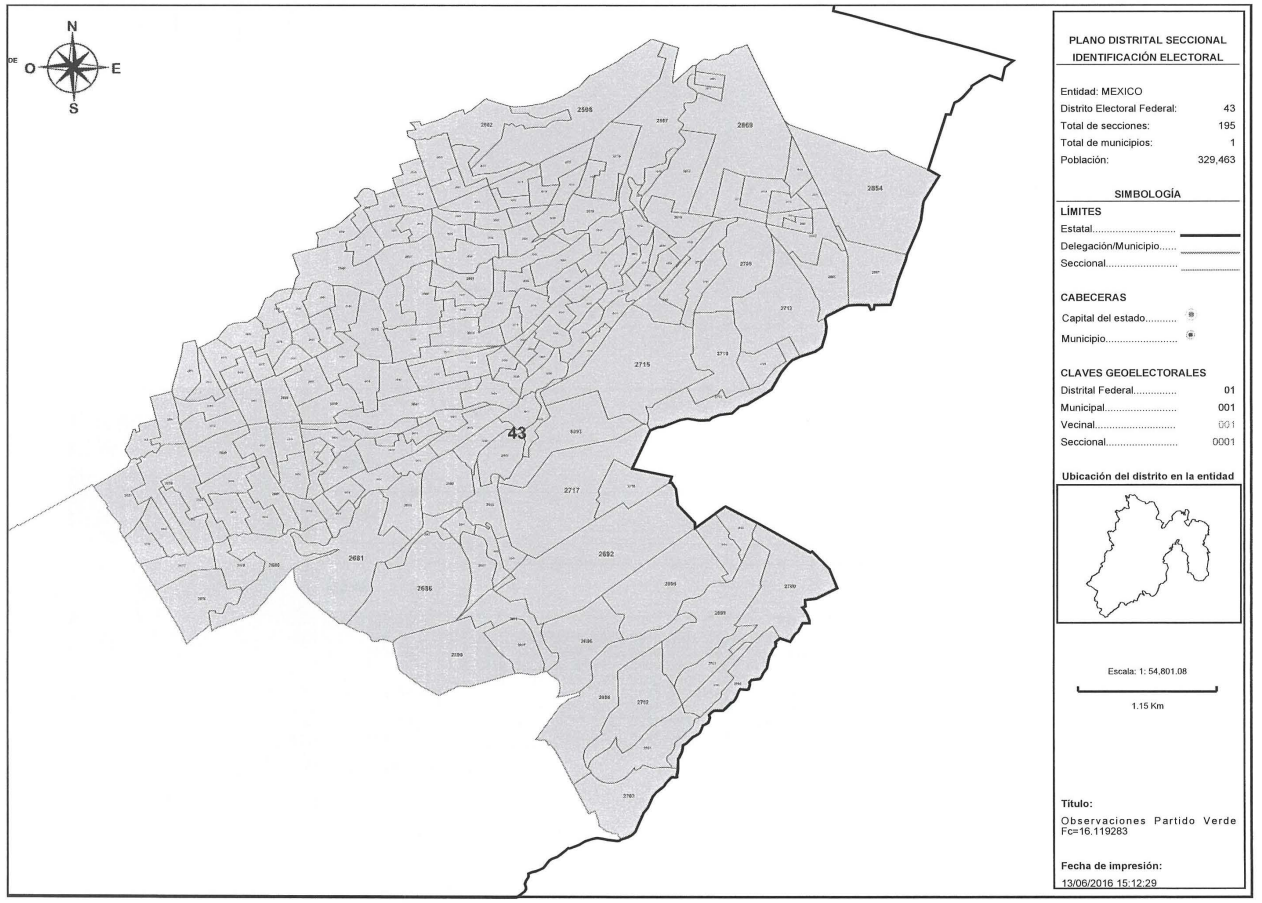

PLANO DISTRITAL SECCIONAL
IDENTIFICACIÓN ELECTORAL

Entidad: MEXICO
Distrito Electoral Federal: 43
Total de secciones: 195
Total de municipios: 1
Población: 329,463

SIMBOLOGÍA

LÍMITES
Estatal.....
Delegación/Municipio.....
Seccional.....

CABECERAS
Capital del estado.....
Municipio.....

CLAVES GEOELECTORALES
Distrital Federal..... 01
Municipal..... 001
Vecinal..... 001
Seccional..... 0001

Ubicación del distrito en la entidad

Escala: 1: 54,801.08

1.15 Km

Título:
Observaciones Partido Verde Fc=16.119283

Fecha de impresión:
13/06/2016 15:12:29

Detalles del Distrito.

Distrito:	43.
Municipios:	58. NAUCALPAN DE JUAREZ.
Secciones:	2597, 2598, 2601, 2602, 2603, 2604, 2607, 2608, 2609, 2610, 2611, 2612, 2613, 2614, 2615, 2616, 2617, 2618, 2619, 2620, 2621, 2622, 2623, 2624, 2625, 2626, 2627, 2628, 2629, 2630, 2631, 2632, 2633, 2634, 2635, 2636, 2637, 2638, 2639, 2640, 2641, 2642, 2643, 2644, 2645, 2646, 2647, 2648, 2649, 2650, 2651, 2652, 2653, 2654, 2655, 2656, 2657, 2658, 2659, 2660, 2661, 2662, 2663, 2664, 2665, 2666, 2668, 2669, 2670, 2671, 2672, 2673, 2674, 2675, 2676, 2677, 2678, 2679, 2680, 2681, 2682, 2683, 2684, 2685, 2686, 2687, 2688, 2689, 2690, 2691, 2692, 2693, 2694, 2695, 2696, 2697, 2698, 2699, 2700, 2701, 2702, 2703, 2704, 2705, 2706, 2707, 2708, 2709, 2711, 2713, 2715, 2717, 2718, 2719, 2720, 2721, 2854, 2869, 2870, 2871, 2872, 2873, 2874, 2875, 2876, 2877, 2878, 2879, 2880, 2881, 2882, 2883, 2884, 2885, 2886, 2887, 2918, 2930, 2945, 2946, 2947, 2948, 2949, 2950, 2951, 2952, 2953, 2971, 2972, 2973, 2974, 2975, 2976, 2977, 2978, 2979, 2980, 2981, 2982, 2983, 2984, 2985, 2986, 2987, 2988, 2989, 2990, 2991, 2992, 2993, 2994, 3011, 3012, 3013, 3014, 3015, 3016, 3017, 3018, 3019, 3020, 3021, 3022, 3023, 3024, 3025, 3026, 3027, 3028, 3029, 3030, 3031, 3032, 6392, 6393.
Población Total:	329,463

Desviación poblacional:	0.023644
Compacidad Geométrica:	0.225394
Costo Total:	0.249037

Instituto Nacional Electoral

SISTEMA DE DISTRITACIÓN

RESULTADOS DE LA DISTRITACIÓN LOCAL PARA LA ENTIDAD DE MEXICO

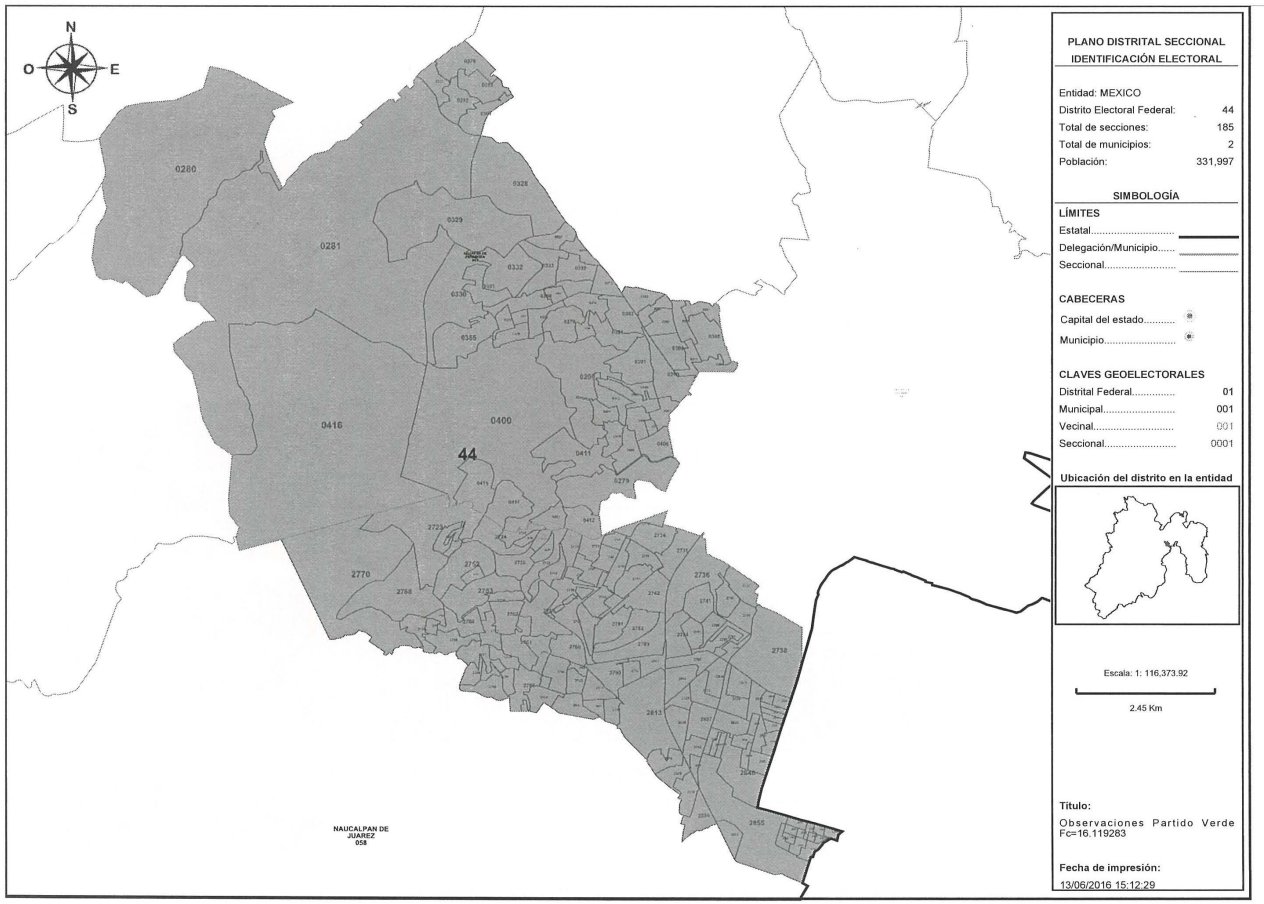

Detalles del Distrito.

Distrito:	44.
Municipios:	13. ATIZAPAN DE ZARAGOZA, 58. NAUCALPAN DE JUAREZ.
Secciones:	250, 277, 278, 279, 280, 281, 282, 283, 307, 328, 329, 330, 331, 332, 333, 334, 355, 356, 357, 358, 359, 373, 374, 375, 376, 377, 378, 379, 380, 381, 382, 383, 390, 391, 392, 393, 394, 395, 396, 397, 398, 399, 400, 401, 402, 403, 404, 405, 406, 407, 408, 409, 410, 411, 412, 413, 414, 415, 416, 2575, 2576, 2595, 2596, 2723, 2724, 2725, 2726, 2727, 2728, 2729, 2730, 2731, 2732, 2733, 2734, 2735, 2736, 2737, 2738, 2739, 2740, 2741, 2742, 2743, 2744, 2745, 2746, 2747, 2748, 2749, 2750, 2751, 2752, 2753, 2754, 2755, 2756, 2757, 2758, 2759, 2760, 2761, 2762, 2763, 2764, 2765, 2766, 2767, 2768, 2769, 2770, 2777, 2778, 2779, 2780, 2781, 2782, 2783, 2784, 2785, 2786, 2787, 2788, 2789, 2790, 2791, 2792, 2793, 2794, 2795, 2796, 2797, 2798, 2799, 2800, 2809, 2810, 2811, 2812, 2813, 2814, 2815, 2816, 2817, 2818, 2819, 2820, 2821, 2822, 2823, 2824, 2825, 2826, 2827, 2828, 2829, 2830, 2840, 2841, 2842, 2843, 2844, 2845, 2846, 2847, 2848, 2849, 2850, 2851, 2852, 2853, 2855, 2856, 2857, 2858, 2859, 2860, 2861, 2862, 2863, 2864, 2865, 2866, 2867, 2868.
Población Total:	331,997

Desviación poblacional:	0.010748
Compacidad Geométrica:	0.338593
Costo Total:	0.349341

Instituto Nacional Electoral

SISTEMA DE DISTRITACIÓN

RESULTADOS DE LA DISTRITACIÓN LOCAL PARA LA ENTIDAD DE MEXICO

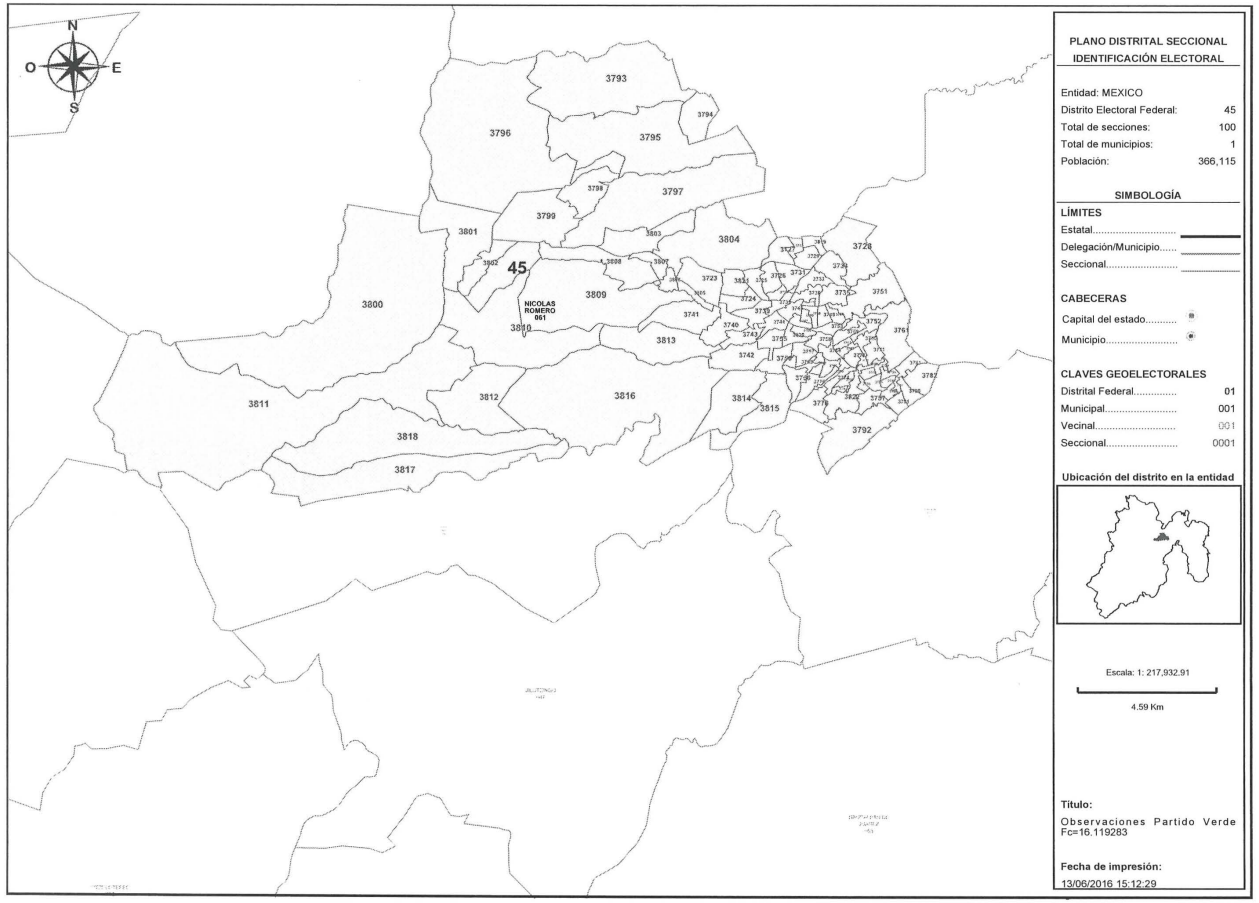

PLANO DISTRITAL SECCIONAL IDENTIFICACIÓN ELECTORAL

Entidad: MEXICO
Distrito Electoral Federal: 45
Total de secciones: 100
Total de municipios: 1
Población: 366,115

SIMBOLOGÍA

LÍMITES
Estatal.....
Delegación/Municipio.....
Seccional.....

CABECERAS
Capital del estado.....
Municipio.....

CLAVES GEOELECTORALES
Distrital Federal..... 01
Municipal..... 001
Vecinal..... 001
Seccional..... 0001

Ubicación del distrito en la entidad

Escala: 1: 217,932.91
4.59 Km

Título:
Observaciones Partido Verde Fc=16.119283

Fecha de impresión:
13/06/2016 15:12:29

Detalles del Distrito.

Distrito:	45.
Municipios:	61. NICOLAS ROMERO.
Secciones:	3723, 3724, 3725, 3726, 3727, 3728, 3729, 3730, 3731, 3732, 3733, 3734, 3735, 3736, 3737, 3738, 3739, 3740, 3741, 3742, 3743, 3744, 3745, 3746, 3747, 3748, 3749, 3750, 3751, 3752, 3753, 3754, 3755, 3756, 3757, 3758, 3759, 3760, 3761, 3762, 3763, 3764, 3765, 3766, 3767, 3768, 3769, 3770, 3771, 3772, 3773, 3774, 3775, 3776, 3777, 3778, 3779, 3780, 3781, 3782, 3783, 3784, 3785, 3786, 3787, 3788, 3789, 3790, 3791, 3792, 3793, 3794, 3795, 3796, 3797, 3798, 3799, 3800, 3801, 3802, 3803, 3804, 3805, 3806, 3807, 3808, 3809, 3810, 3811, 3812, 3813, 3814, 3815, 3816, 3817, 3818, 3819, 3820, 3821, 3822.
Población Total:	366,115

Desviación poblacional:	0.325790
Compacidad Geométrica:	0.277225
Costo Total:	0.603015

ANEXO 3

Toluca de Lerdo, México, a 13 de junio de 2016.

BIOL. ABEL RUBÉN PÉREZ PÉREZ
PRESIDENTE DE LA COMISIÓN LOCAL DE VIGILANCIA
DEL REGISTRO FEDERAL DE ELECTORES
EN EL ESTADO DE MÉXICO

Con fundamento en los Artículos 157 numeral 1, incisos a) y b), y 158 numerales 1, inciso f) y 2, de la Ley General de Instituciones y Procedimientos Electorales; en términos de lo establecido en el Plan de Trabajo del Proyecto de Distritación Local y Federal 2016-2017, aprobado mediante acuerdo **INE/JGE-104/2016**; por este conducto, me permito presentar las observaciones realizadas al Primer Escenario de Distritación Local, con la argumentación respectiva a los ajustes planteados, en ejercicio del derecho que nos otorga la Ley.

Por lo anteriormente expuesto, atentamente pido:

Primero.- Tenerme por presentada con este escrito, en mi carácter de Representante Suplente del Partido Nueva Alianza ante la Comisión Local de Vigilancia del Registro Federal de Electores, realizando las observaciones pertinentes al Primer Escenario de Distritación Local generado por el Instituto Nacional Electoral, descritos de la siguiente forma:

1. **"Archivo electrónico en formato .JSON"**
2. **"Archivos en formato PDF con el Escenario propuesto y argumentos de justificación"**

Segundo.- Se revisen las observaciones presentadas por mi Partido y se me notifique el resultado.

Sin más por el momento, reciba un cordial saludo.

INSTITUTO NACIONAL ELECTORAL
JUNTA LOCAL EJECUTIVA EN EL ESTADO DE MÉXICO
RECIBIDO
18:23 hrs
13 JUN 2016
VOCALÍA DEL REGISTRO FEDERAL DE ELECTORES
COMISIÓN LOCAL DE VIGILANCIA

A T E N T A M E N T E

MTRO. EDUARDO PORCAYO RODRÍGUEZ
REPRESENTANTE SUPLENTE DE NUEVA ALIANZA
ANTE LA COMISIÓN LOCAL
DE VIGILANCIA DEL R.F.E. EN EL ESTADO DE MÉXICO

C.c.p. Archivo.

INE
Instituto Nacional Electoral

SISTEMA DE DISTRITACIÓN

RESULTADOS DE LA DISTRITACIÓN LOCAL PARA LA ENTIDAD DE MEXICO

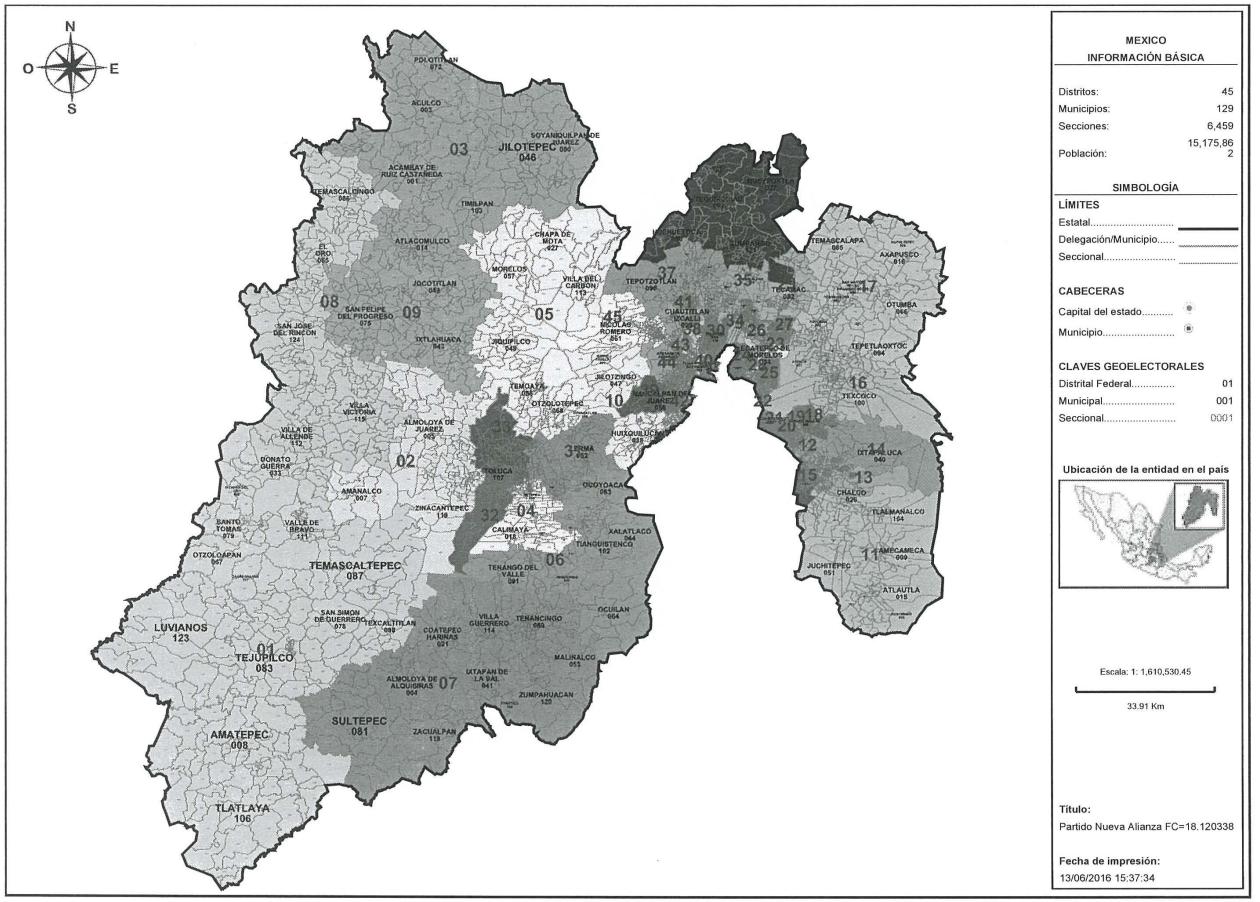

MEXICO
INFORMACIÓN BÁSICA

Distritos:	45
Municipios:	129
Secciones:	6,459
Población:	15,175,862

SIMBOLOGÍA

LÍMITES

Estatal.....
Delegación/Municipio.....
Seccional.....

CABECERAS

Capital del estado.....
Municipio.....

CLAVES GEOELECTORALES

Distrital Federal.....	01
Municipal.....	001
Seccional.....	0001

Ubicación de la entidad en el país

Escala: 1: 1,610,530.45

33.91 Km

Título:
Partido Nueva Alianza FC=18.120338

Fecha de impresión:
13/06/2016 15:37:34

Información detallada por distritos.

	No.	% D Media	Población	+/- Población	Poblacional	Compacidad	Tiempo Prom
	1	-0.46%	335,700	-1,541	0.000928	0.446029	00:48
	2	-0.39%	335,937	-1,304	0.000665	0.556633	00:30
	3	-3.87%	324,205	-13,036	0.066412	0.403012	00:28
	4	-3.21%	326,401	-10,840	0.045922	0.327879	00:09
	5	-0.36%	336,026	-1,215	0.000577	0.446101	00:37
	6	-1.72%	331,433	-5,808	0.013184	0.477737	00:17
	7	-1.63%	331,753	-5,488	0.011771	0.335901	00:37
	8	-1.93%	330,719	-6,522	0.016624	0.718363	00:47
	9	-3.70%	324,765	-12,476	0.060829	0.432447	00:23
	10	-3.95%	323,934	-13,307	0.069202	0.649258	00:30
	11	7.28%	361,799	24,558	0.235672	0.090763	00:17
	12	7.72%	363,275	26,034	0.264853	0.098947	00:17
	13	6.86%	360,392	23,151	0.209441	0.457445	00:12
	14	7.21%	361,567	24,326	0.231240	0.442400	00:19
	15	6.05%	357,648	20,407	0.162734	0.178918	00:00
	16	3.07%	347,589	10,348	0.041842	0.424152	00:08
	17	5.60%	356,120	18,879	0.139276	0.268809	00:18
	18	-5.53%	318,607	-18,634	0.135696	0.311406	00:00
	19	-6.70%	314,653	-22,588	0.199391	0.166693	00:00
	20	8.03%	364,305	27,064	0.286225	0.039809	00:00
	21	7.85%	363,716	26,475	0.273902	0.025864	00:00
	22	7.83%	363,648	26,407	0.272497	0.341257	00:00
	23	-7.46%	312,076	-25,165	0.247481	0.149169	00:00
	24	-7.76%	311,087	-26,154	0.267316	0.114680	00:11
	25	-8.43%	308,798	-28,443	0.316154	0.062402	00:00
	26	-7.53%	311,831	-25,410	0.252324	0.102784	00:00
	27	-8.57%	308,338	-28,903	0.326462	0.115373	00:00
	28	-7.16%	313,079	-24,162	0.228147	0.099300	00:00
	29	7.67%	363,101	25,860	0.261324	0.331233	00:00
	30	-2.06%	330,292	-6,949	0.018872	0.203909	00:00
	31	1.65%	342,789	5,548	0.012027	0.277005	00:12
	32	1.14%	341,094	3,853	0.005800	0.319568	00:00
	33	0.78%	339,872	2,631	0.002704	0.266405	00:00
	34	-3.21%	326,429	-10,812	0.045685	0.230674	00:11

	35	3.34%	348,517	11,276	0.049684	0.141345	00:11
	36	7.06%	361,043	23,802	0.221385	0.439640	00:19
	37	1.31%	341,671	4,430	0.007668	0.463510	00:13
	38	-2.73%	328,049	-9,192	0.033021	0.180578	00:14
	39	-0.80%	334,541	-2,700	0.002850	0.174138	00:00
	40	-2.13%	330,059	-7,182	0.020159	0.223816	00:00
	41	-3.32%	326,061	-11,180	0.048848	0.226434	00:00
	42	-1.42%	332,446	-4,795	0.008986	0.262435	00:00
	43	-1.84%	331,043	-6,198	0.015014	0.143782	00:05
	44	-1.16%	333,339	-3,902	0.005951	0.212573	00:08
	45	8.56%	366,115	28,874	0.325790	0.277225	00:00

Componentes:

Componente	Ponderación	Valor
Poblacional	1.0	5.462541
Compacidad	0.5	12.657798
Total		18.120338

Instituto Nacional Electoral

SISTEMA DE DISTRITACIÓN

RESULTADOS DE LA DISTRITACIÓN LOCAL PARA LA ENTIDAD DE MEXICO

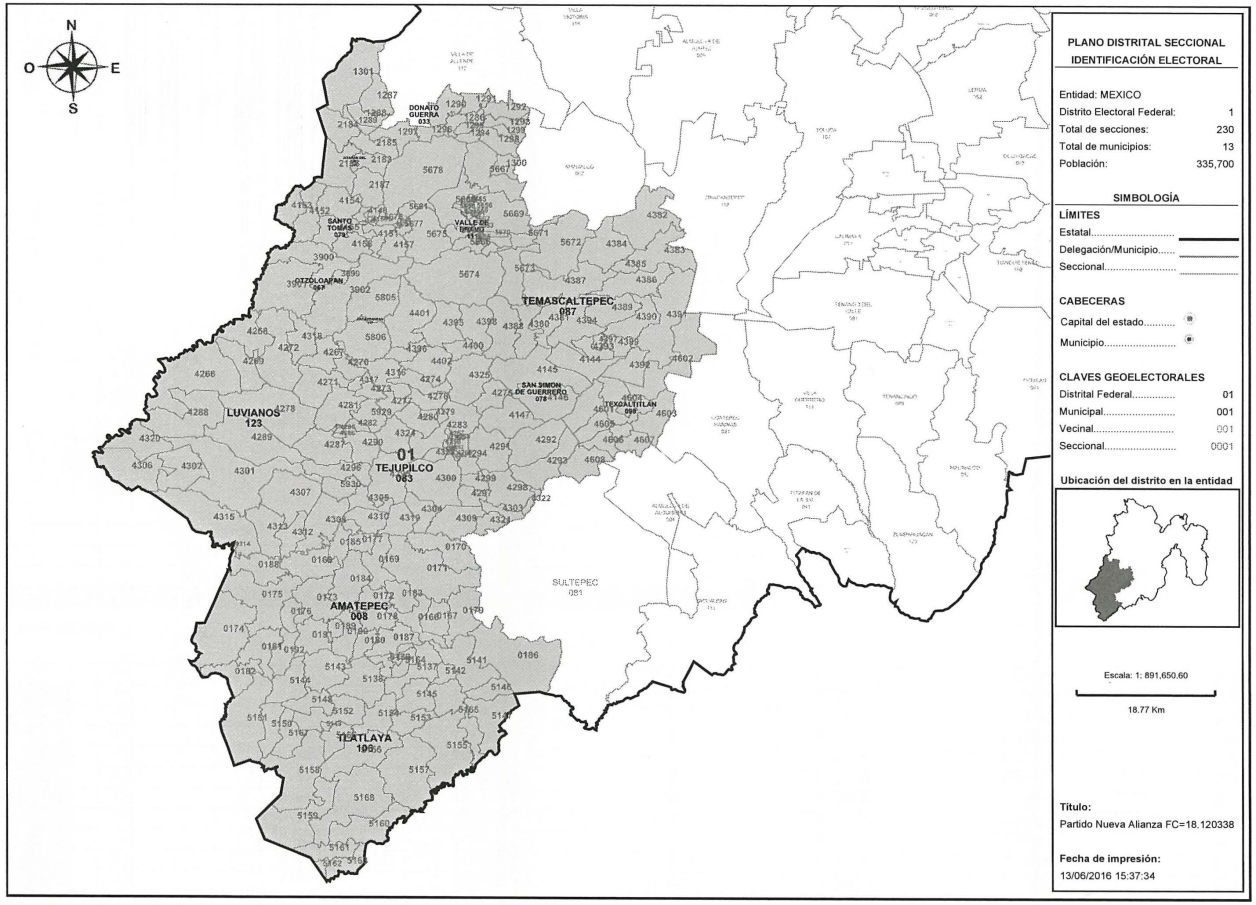

PLANO DISTRITAL SECCIONAL
IDENTIFICACIÓN ELECTORAL

Entidad: MEXICO
Distrito Electoral Federal: 1
Total de secciones: 230
Total de municipios: 13
Población: 335,700

SIMBOLOGÍA

LÍMITES
Estatal.....
Delegación/Municipio.....
Seccional.....

CABECERAS
Capital del estado.....
Municipio.....

CLAVES GEOELECTORALES
Distrital Federal..... 01
Municipal..... 001
Vecinal..... 001
Seccional..... 0001

Ubicación del distrito en la entidad

Escala: 1: 891,650.60

18.77 Km

Título:
Partido Nueva Alianza FC=18.120338

Fecha de impresión:
13/06/2016 15:37:34

Detalles del Distrito.

Distrito:	01.
Municipios:	106. TLATLAYA, 111. VALLE DE BRAVO, 117. ZACAZONAPAN, 123. LUVIANOS, 33. DONATO GUERRA, 42. IXTAPAN DEL ORO, 67. OTZOLOAPAN, 78. SAN SIMON DE GUERRERO, 79. SANTO TOMAS, 8. AMATEPEC, 83. TEJUPILCO, 87. TEMASCALTEPEC, 98. TEXCALTITLAN.
Secciones:	166, 167, 168, 169, 170, 171, 172, 173, 174, 175, 176, 177, 178, 179, 180, 181, 182, 183, 184, 185, 186, 187, 188, 189, 190, 191, 192, 1286, 1287, 1288, 1289, 1290, 1291, 1292, 1293, 1294, 1295, 1296, 1297, 1298, 1299, 1300, 1301, 2183, 2184, 2185, 2186, 2187, 3899, 3900, 3901, 3902, 4144, 4145, 4146, 4147, 4148, 4149, 4150, 4151, 4152, 4153, 4154, 4155, 4156, 4157, 4256, 4257, 4258, 4259, 4260, 4261, 4262, 4263, 4264, 4265, 4266, 4267, 4268, 4269, 4270, 4271, 4272, 4273, 4274, 4275, 4276, 4277, 4278, 4279, 4280, 4281, 4282, 4283, 4284, 4285, 4286, 4287, 4288, 4289, 4290, 4291, 4292, 4293, 4294, 4295, 4296, 4297, 4298, 4299, 4300, 4301, 4302, 4303, 4304, 4305, 4306, 4307, 4308, 4309, 4310, 4312, 4313, 4314, 4315, 4316, 4317, 4318, 4319, 4320, 4321, 4322, 4323, 4324, 4325, 4380, 4381, 4382, 4383, 4384, 4385, 4386, 4387, 4388, 4389, 4390, 4391, 4392, 4393, 4394, 4395, 4396, 4397, 4398, 4399, 4400, 4401, 4402, 4601, 4602, 4603, 4604, 4605, 4606, 4607, 4608, 5137, 5138, 5139, 5140, 5141, 5142, 5143, 5144, 5145, 5146, 5147, 5148, 5149, 5150, 5151, 5152, 5153, 5154, 5155, 5156, 5157, 5158, 5159, 5160, 5161, 5162, 5163, 5164, 5165, 5166, 5167, 5168, 5654, 5655, 5656, 5657, 5658, 5659, 5660, 5661, 5662, 5663, 5664, 5665, 5666, 5667, 5668, 5669, 5670, 5671, 5672, 5673, 5674, 5675, 5676, 5677, 5678, 5679, 5680, 5681, 5805, 5806, 5929, 5930.
Población Total:	335,700

Desviación poblacional:	0.000928
Compacidad Geométrica:	0.446029
Costo Total:	0.446957

Instituto Nacional Electoral

SISTEMA DE DISTRITACIÓN

RESULTADOS DE LA DISTRITACIÓN LOCAL PARA LA ENTIDAD DE MEXICO

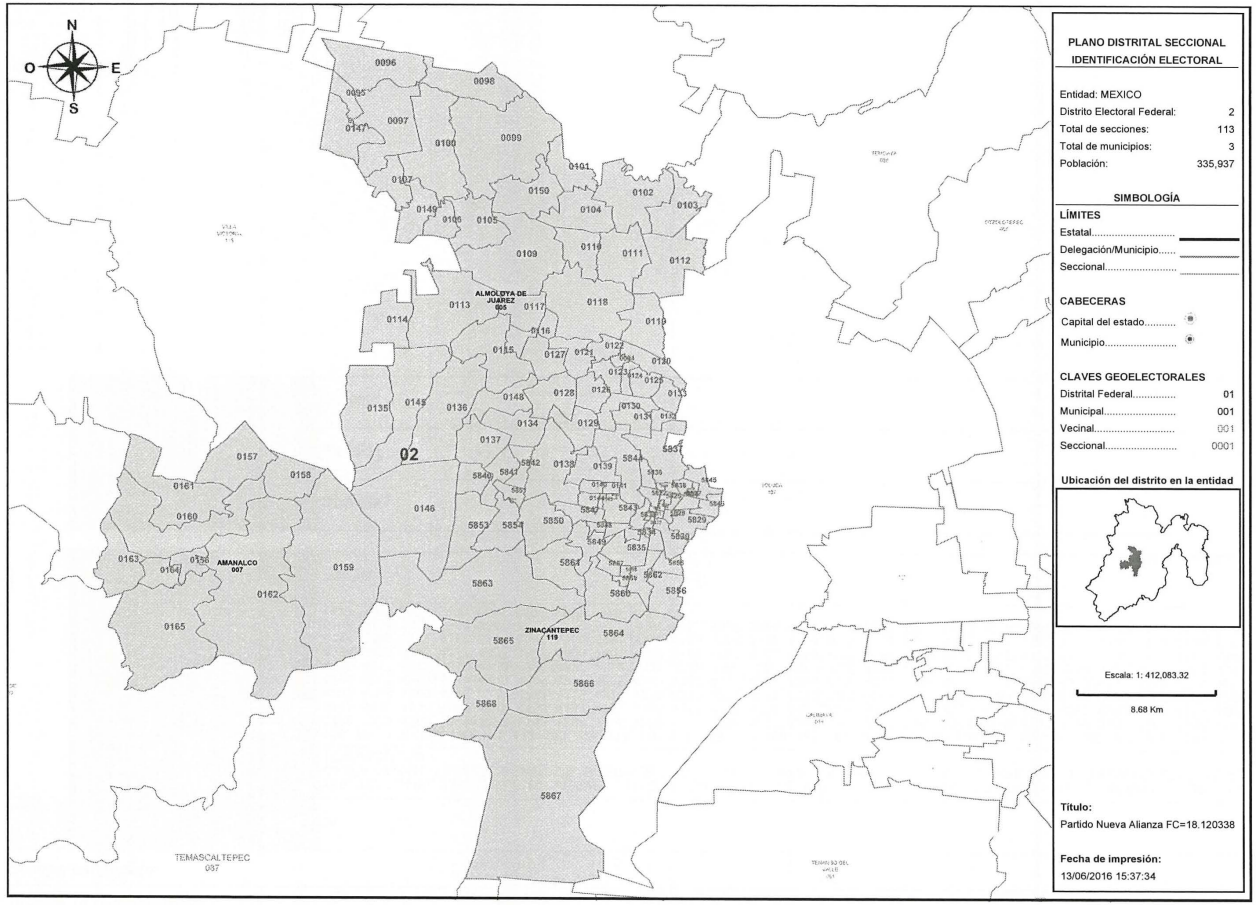

PLANO DISTRITAL SECCIONAL
IDENTIFICACIÓN ELECTORAL

Entidad: MEXICO
Distrito Electoral Federal: 2
Total de secciones: 113
Total de municipios: 3
Población: 335,937

SIMBOLOGÍA

LÍMITES
Estatal.....
Delegación/Municipio.....
Seccional.....

CABECERAS
Capital del estado.....
Municipio.....

CLAVES GEOELECTORALES
Distrital Federal..... 01
Municipal..... 001
Vecinal..... 001
Seccional..... 0001

Ubicación del distrito en la entidad

Escala: 1: 412,083.32
8.68 Km

Título:
Partido Nueva Alianza FC=18.120338

Fecha de impresión:
13/06/2016 15:37:34

Detalles del Distrito.

Distrito:	02.
Municipios:	119. ZINACANTEPEC, 5. ALMOLOYA DE JUAREZ, 7. AMANALCO.
Secciones:	94, 95, 96, 97, 98, 99, 100, 101, 102, 103, 104, 105, 106, 107, 109, 110, 111, 112, 113, 114, 115, 116, 117, 118, 119, 120, 121, 122, 123, 124, 125, 126, 127, 128, 129, 130, 131, 132, 133, 134, 135, 136, 137, 138, 139, 140, 141, 142, 143, 144, 145, 146, 147, 148, 149, 150, 156, 157, 158, 159, 160, 161, 162, 163, 164, 165, 5822, 5823, 5824, 5825, 5826, 5827, 5828, 5829, 5830, 5831, 5832, 5833, 5834, 5835, 5836, 5837, 5838, 5839, 5840, 5841, 5842, 5843, 5844, 5845, 5846, 5847, 5848, 5849, 5850, 5851, 5852, 5853, 5854, 5855, 5856, 5857, 5858, 5859, 5860, 5861, 5862, 5863, 5864, 5865, 5866, 5867, 5868.
Población Total:	335,937

Desviación poblacional:	0.000665
Compacidad Geométrica:	0.556633
Costo Total:	0.557298

INE
Instituto Nacional Electoral

SISTEMA DE DISTRITACIÓN

RESULTADOS DE LA DISTRITACIÓN LOCAL PARA LA ENTIDAD DE MEXICO

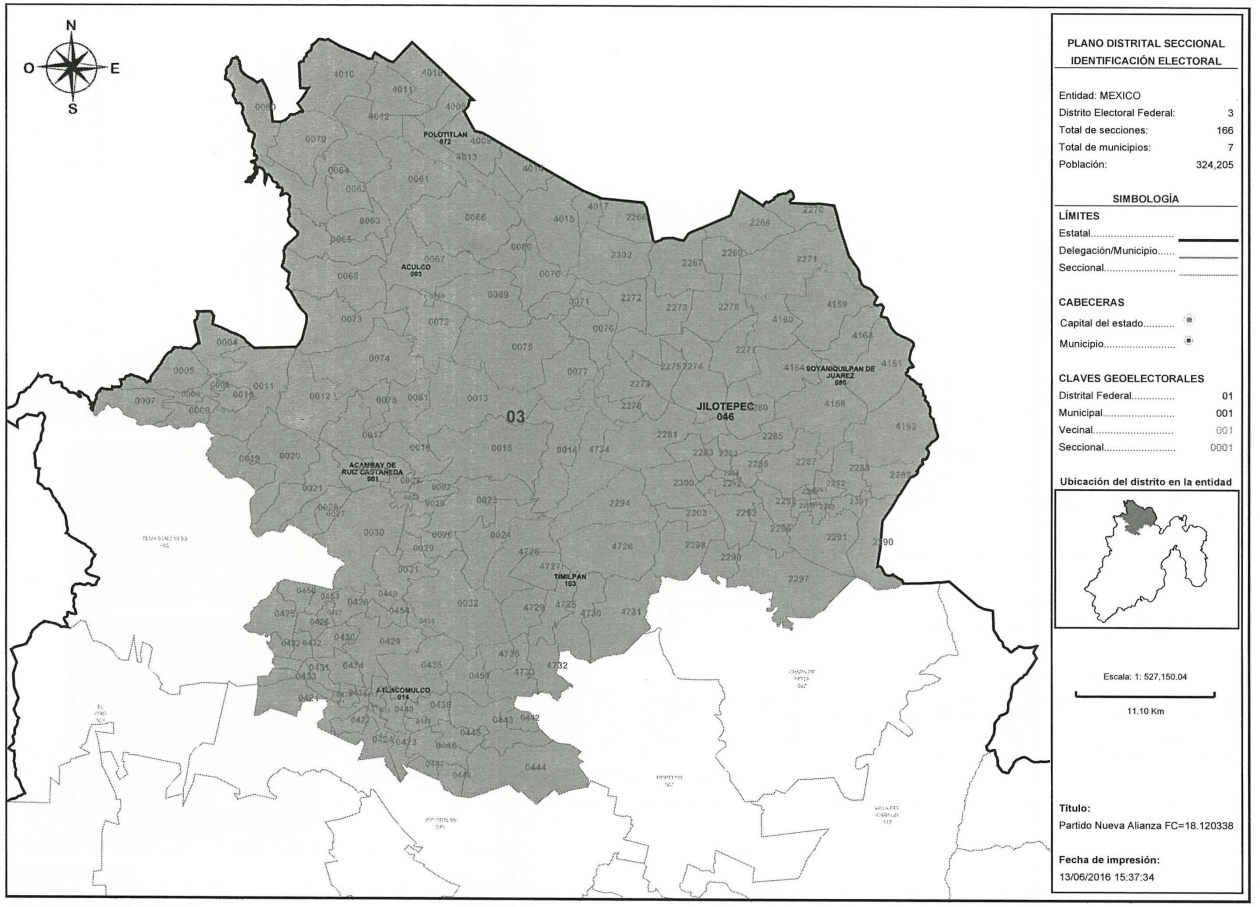

PLANO DISTRITAL SECCIONAL IDENTIFICACIÓN ELECTORAL

Entidad: MEXICO
Distrito Electoral Federal: 3
Total de secciones: 166
Total de municipios: 7
Población: 324,205

SIMBOLOGÍA

LÍMITES
Estatal.....
Delegación/Municipio.....
Seccional.....

CABECERAS
Capital del estado.....
Municipio.....

CLAVES GEOELECTORALES
Distrital Federal..... 01
Municipal..... 001
Vecinal..... 001
Seccional..... 0001

Ubicación del distrito en la entidad

Escala: 1: 527,150.04
11.10 Km

Título:
Partido Nueva Alianza FC=18.120338

Fecha de impresión:
13/06/2016 15:37:34

Detalles del Distrito.

Distrito:	03.
Municipios:	1. ACAMBAY DE RUIZ CASTAÑEDA, 103. TIMILPAN, 14. ATLACOMULCO, 3. ACULCO, 46. JILOTEPEC, 72. POLOTITLAN, 80. SOYANIQUILPAN DE JUAREZ.
Secciones:	1, 2, 3, 4, 5, 6, 7, 8, 9, 10, 11, 12, 13, 14, 15, 16, 17, 18, 19, 20, 21, 22, 23, 24, 25, 26, 27, 28, 29, 30, 31, 32, 59, 60, 61, 62, 63, 64, 65, 66, 67, 68, 69, 70, 71, 72, 73, 74, 75, 76, 77, 78, 79, 80, 81, 417, 418, 419, 420, 421, 422, 423, 424, 425, 426, 427, 428, 429, 430, 431, 432, 433, 434, 435, 436, 437, 438, 439, 440, 441, 442, 443, 444, 445, 446, 447, 448, 449, 450, 451, 452, 453, 454, 455, 2260, 2261, 2262, 2263, 2264, 2265, 2266, 2267, 2268, 2269, 2270, 2271, 2272, 2273, 2274, 2275, 2276, 2277, 2278, 2279, 2280, 2281, 2282, 2283, 2284, 2285, 2286, 2287, 2288, 2289, 2290, 2291, 2292, 2293, 2294, 2295, 2296, 2297, 2298, 2299, 2300, 2301, 2302, 2303, 4008, 4009, 4010, 4011, 4012, 4013, 4014, 4015, 4016, 4017, 4158, 4159, 4160, 4161, 4162, 4163, 4164, 4725, 4726, 4727, 4728, 4729, 4730, 4731, 4732, 4733, 4734, 4735.
Población Total:	324,205

Desviación poblacional:	0.066412
Compacidad Geométrica:	0.403012
Costo Total:	0.469425

Instituto Nacional Electoral

SISTEMA DE DISTRITACIÓN

RESULTADOS DE LA DISTRITACIÓN LOCAL PARA LA ENTIDAD DE MEXICO

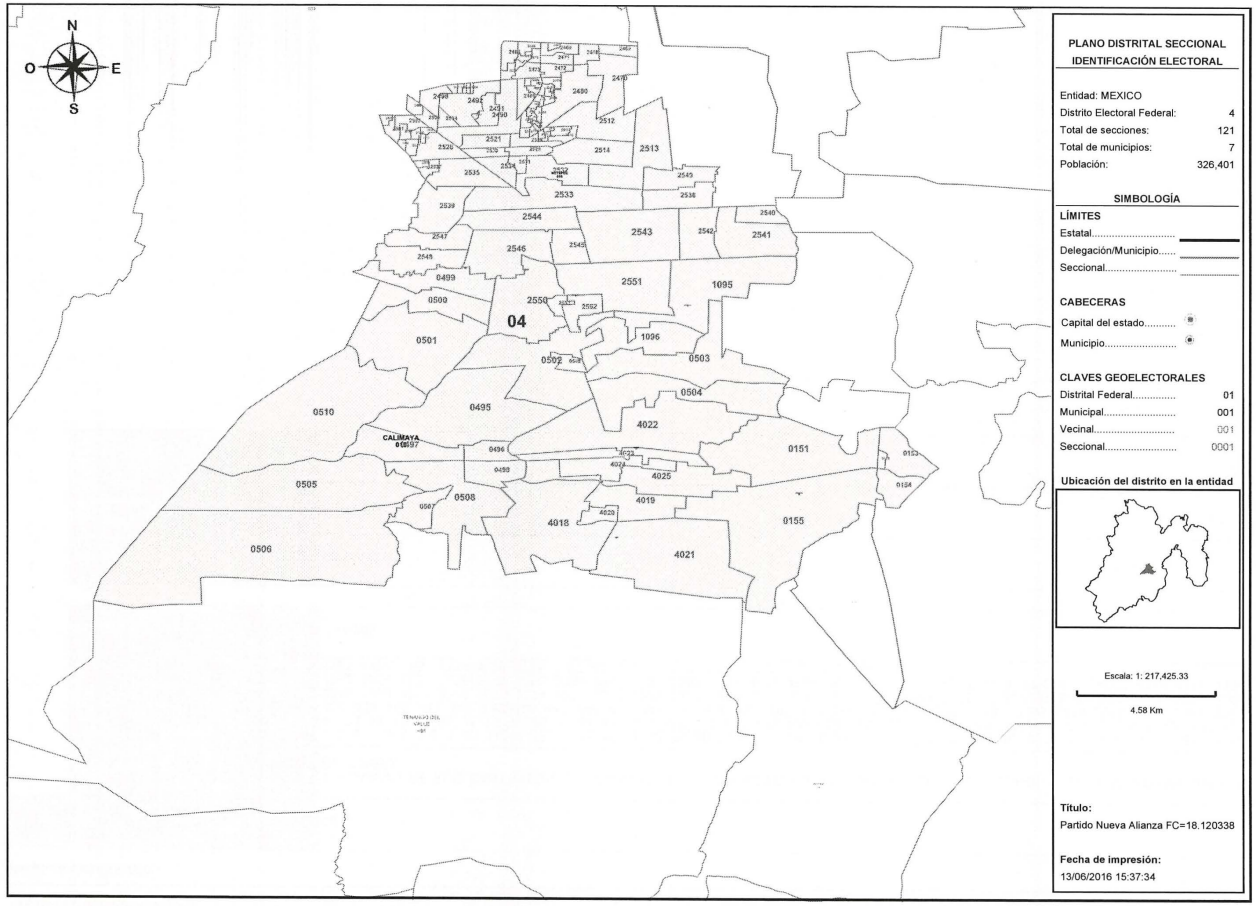

PLANO DISTRITAL SECCIONAL
IDENTIFICACIÓN ELECTORAL

Entidad: MEXICO
Distrito Electoral Federal: 4
Total de secciones: 121
Total de municipios: 7
Población: 326,401

SIMBOLOGÍA

LÍMITES
Estatal.....
Delegación/Municipio.....
Seccional.....

CABECERAS
Capital del estado.....
Municipio.....

CLAVES GEOELECTORALES
Distrital Federal..... 01
Municipal..... 001
Vecinal..... 001
Seccional..... 0001

Ubicación del distrito en la entidad

Escala: 1: 217,425.33
4.58 Km

Título:
Partido Nueva Alianza FC=18.120338

Fecha de impresión:
13/06/2016 15:37:34

Detalles del Distrito.

Distrito:	04.
Municipios:	18. CALIMAYA, 28. CHAPULTEPEC, 55. METEPEC, 56. MEXICALTZINGO, 6. ALMOLOYA DEL RIO, 73. RAYON, 74. SAN ANTONIO LA ISLA.
Secciones:	151, 152, 153, 154, 155, 495, 496, 497, 498, 499, 500, 501, 502, 503, 504, 505, 506, 507, 508, 509, 510, 1095, 1096, 2464, 2465, 2466, 2467, 2468, 2469, 2470, 2471, 2472, 2473, 2474, 2475, 2476, 2477, 2478, 2479, 2480, 2481, 2482, 2483, 2484, 2485, 2486, 2487, 2488, 2489, 2490, 2491, 2492, 2493, 2494, 2495, 2496, 2497, 2498, 2499, 2500, 2501, 2502, 2503, 2504, 2505, 2506, 2507, 2508, 2509, 2510, 2511, 2512, 2513, 2514, 2515, 2516, 2517, 2518, 2519, 2520, 2521, 2522, 2523, 2524, 2525, 2526, 2527, 2528, 2529, 2530, 2531, 2532, 2533, 2534, 2535, 2536, 2537, 2538, 2539, 2540, 2541, 2542, 2543, 2544, 2545, 2546, 2547, 2548, 2549, 2550, 2551, 2552, 2553, 4018, 4019, 4020, 4021, 4022, 4023, 4024, 4025.
Población Total:	326,401

Desviación poblacional:	0.045922
Compacidad Geométrica:	0.327879
Costo Total:	0.373802

Instituto Nacional Electoral

SISTEMA DE DISTRITACIÓN

RESULTADOS DE LA DISTRITACIÓN LOCAL PARA LA ENTIDAD DE MEXICO

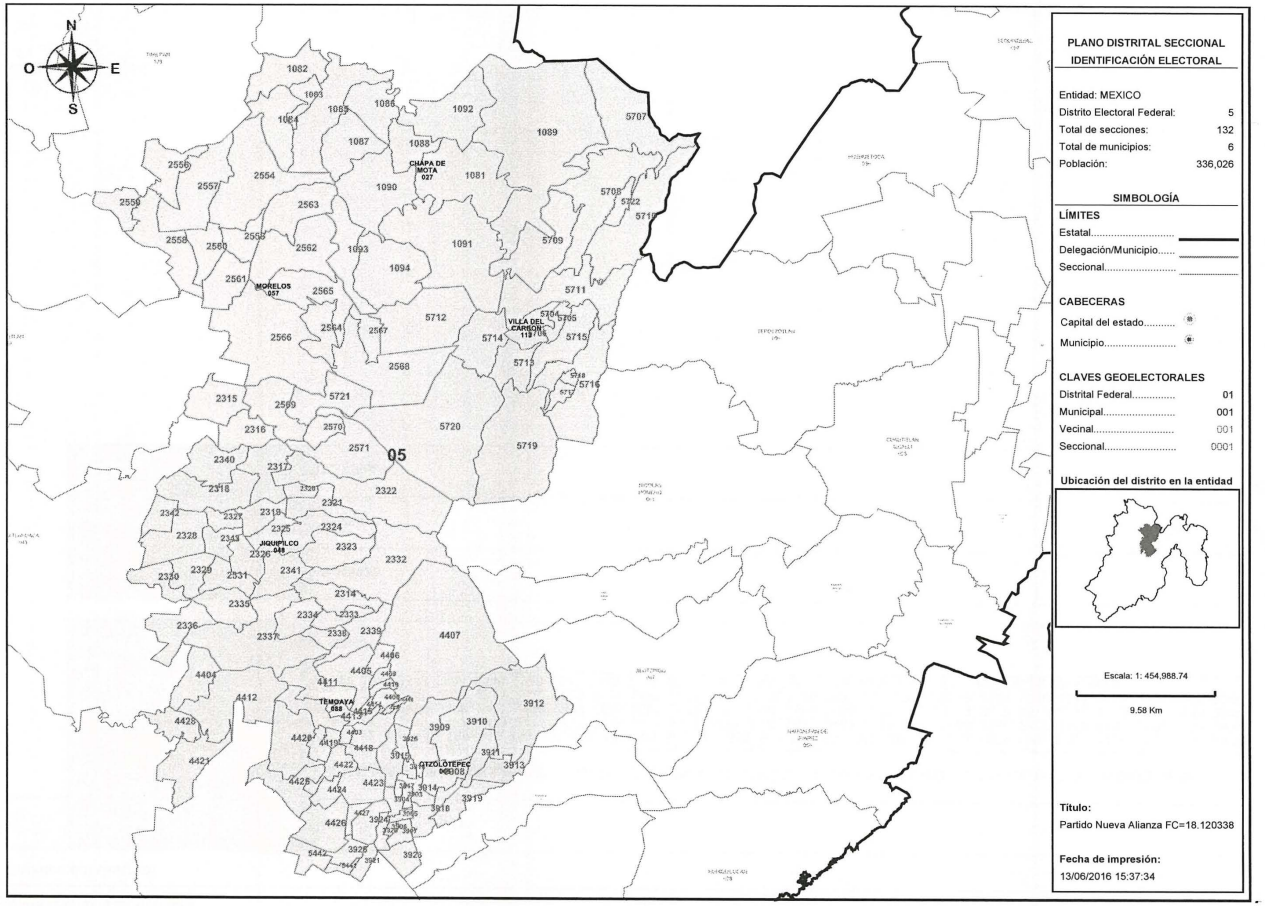

PLANO DISTRITAL SECCIONAL
IDENTIFICACIÓN ELECTORAL

Entidad: MEXICO
Distrito Electoral Federal: 5
Total de secciones: 132
Total de municipios: 6
Población: 336,026

SIMBOLOGÍA

LÍMITES
Estatal.....
Delegación/Municipio.....
Seccional.....

CABECERAS
Capital del estado.....
Municipio.....

CLAVES GEOELECTORALES
Distrital Federal..... 01
Municipal..... 001
Vecinal..... 001
Seccional..... 0001

Ubicación del distrito en la entidad

Escala: 1: 454,988.74
9.58 Km

Título:
Partido Nueva Alianza FC=18.120338

Fecha de impresión:
13/06/2016 15:37:34

Detalles del Distrito.

Distrito:	05.
Municipios:	113. VILLA DEL CARBON, 27. CHAPA DE MOTA, 48. JIQUIPILCO, 57. MORELOS, 68. OTZOLOTEPEC, 88. TEMOAYA.
Secciones:	1081, 1082, 1083, 1084, 1085, 1086, 1087, 1088, 1089, 1090, 1091, 1092, 1093, 1094, 2314, 2315, 2316, 2317, 2318, 2319, 2320, 2321, 2322, 2323, 2324, 2325, 2326, 2327, 2328, 2329, 2330, 2331, 2332, 2333, 2334, 2335, 2336, 2337, 2338, 2339, 2340, 2341, 2342, 2343, 2554, 2555, 2556, 2557, 2558, 2559, 2560, 2561, 2562, 2563, 2564, 2565, 2566, 2567, 2568, 2569, 2570, 2571, 3903, 3904, 3905, 3906, 3907, 3908, 3909, 3910, 3911, 3912, 3913, 3914, 3915, 3916, 3917, 3918, 3919, 3920, 3921, 3923, 3924, 3925, 3926, 4403, 4404, 4405, 4406, 4407, 4408, 4409, 4410, 4411, 4412, 4413, 4414, 4415, 4416, 4417, 4418, 4419, 4420, 4421, 4422, 4423, 4424, 4425, 4426, 4427, 4428, 5441, 5442, 5704, 5705, 5706, 5707, 5708, 5709, 5710, 5711, 5712, 5713, 5714, 5715, 5716, 5717, 5718, 5719, 5720, 5721, 5722.
Población Total:	336,026

Desviación poblacional:	0.000577
Compacidad Geométrica:	0.446101
Costo Total:	0.446678

Instituto Nacional Electoral

SISTEMA DE DISTRITACIÓN

RESULTADOS DE LA DISTRITACIÓN LOCAL PARA LA ENTIDAD DE MEXICO

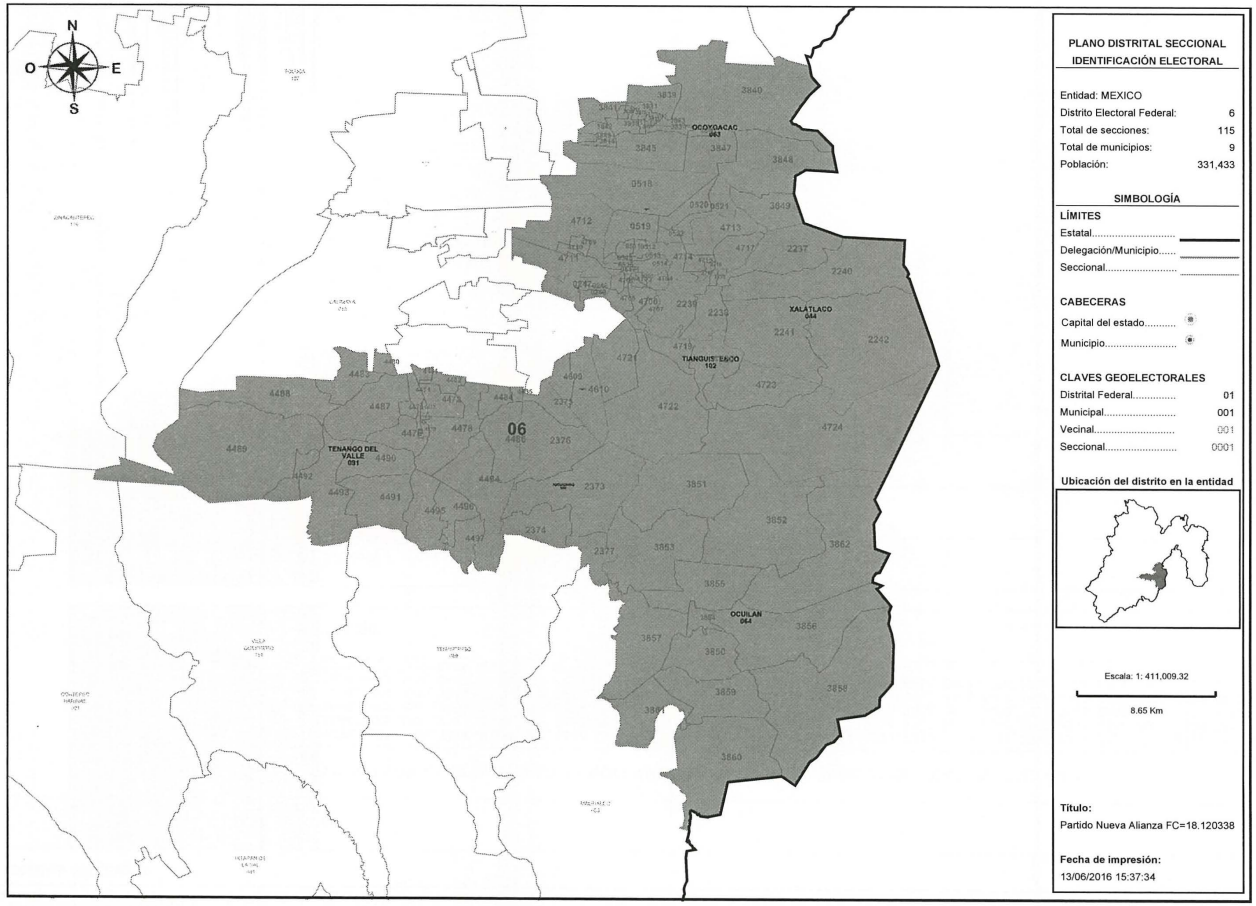

PLANO DISTRITAL SECCIONAL
IDENTIFICACIÓN ELECTORAL

Entidad: MEXICO
Distrito Electoral Federal: 6
Total de secciones: 115
Total de municipios: 9
Población: 331,433

SIMBOLOGÍA

LÍMITES
Estatal.....
Delegación/Municipio.....
Seccional.....

CABECERAS
Capital del estado.....
Municipio.....

CLAVES GEOELECTORALES
Distrital Federal..... 01
Municipal..... 001
Vecinal..... 001
Seccional..... 0001

Ubicación del distrito en la entidad

Escala: 1: 411,009.32

8.65 Km

Título:
Partido Nueva Alianza FC=18.120338

Fecha de impresión:
13/06/2016 15:37:34

Detalles del Distrito.

Distrito:	06.
Municipios:	102. TIANGUISTENCO, 12. ATIZAPAN, 19. CAPULHUAC, 44. XALATLACO, 50. JOQUICINGO, 63. OCOYOACAC, 64. OCUILAN, 91. TENANGO DEL VALLE, 99. TEXCALYACAC.
Secciones:	247, 248, 249, 511, 512, 513, 514, 515, 516, 517, 518, 519, 520, 521, 522, 2236, 2237, 2238, 2239, 2240, 2241, 2242, 2373, 2374, 2375, 2376, 2377, 3828, 3829, 3830, 3831, 3832, 3833, 3834, 3835, 3836, 3837, 3838, 3839, 3840, 3841, 3842, 3843, 3844, 3845, 3846, 3847, 3848, 3849, 3850, 3851, 3852, 3853, 3854, 3855, 3856, 3857, 3858, 3859, 3860, 3861, 3862, 4471, 4472, 4473, 4474, 4475, 4476, 4477, 4478, 4479, 4480, 4481, 4482, 4483, 4484, 4485, 4486, 4487, 4488, 4489, 4490, 4491, 4492, 4493, 4494, 4495, 4496, 4497, 4609, 4610, 4701, 4702, 4703, 4704, 4705, 4706, 4707, 4708, 4709, 4710, 4711, 4712, 4713, 4714, 4715, 4716, 4717, 4718, 4719, 4720, 4721, 4722, 4723, 4724.
Población Total:	331,433

Desviación poblacional:	0.013184
Compacidad Geométrica:	0.477737
Costo Total:	0.490921

Instituto Nacional Electoral

SISTEMA DE DISTRITACIÓN

RESULTADOS DE LA DISTRITACIÓN LOCAL PARA LA ENTIDAD DE MEXICO

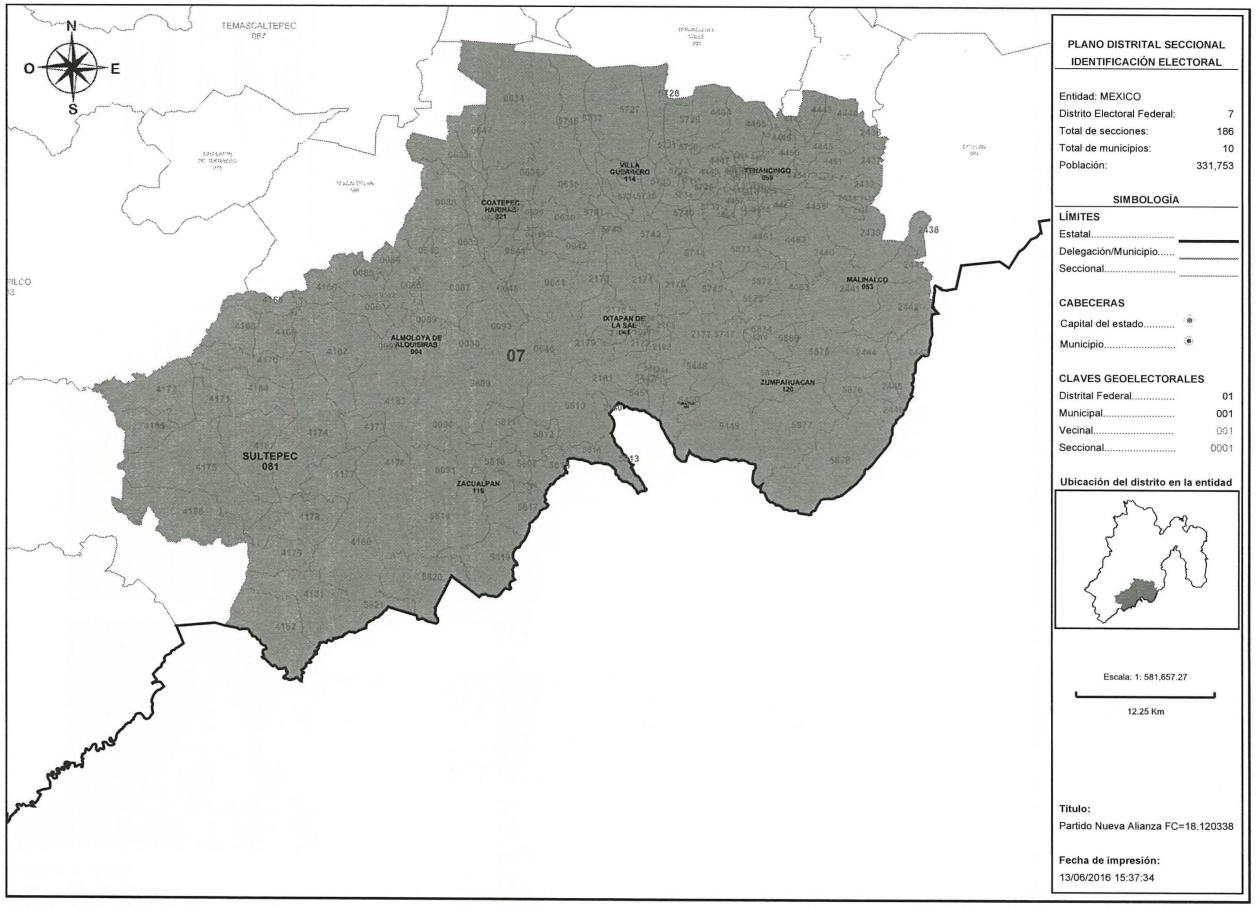

PLANO DISTRITAL SECCIONAL
IDENTIFICACIÓN ELECTORAL

Entidad: MEXICO
Distrito Electoral Federal: 7
Total de secciones: 186
Total de municipios: 10
Población: 331,753

SIMBOLOGÍA

LÍMITES
Estatal.....
Delegación/Municipio.....
Seccional.....

CABECERAS
Capital del estado.....
Municipio.....

CLAVES GEOELECTORALES
Distrital Federal..... 01
Municipal..... 001
Vecinal..... 001
Seccional..... 0001

Ubicación del distrito en la entidad

Escala: 1: 581,657.27

12.25 Km

Título:
Partido Nueva Alianza FC=18.120338

Fecha de impresión:
13/06/2016 15:37:34

Detalles del Distrito.

Distrito:	07.
Municipios:	108. TONATICO, 114. VILLA GUERRERO, 118. ZACUALPAN, 120. ZUMPAHUACAN, 21. COATEPEC HARINAS, 4. ALMOLOYA DE ALQUISIRAS, 41. IXTAPAN DE LA SAL, 53. MALINALCO, 81. SULTEPEC, 89. TENANCINGO.
Secciones:	82, 83, 84, 85, 86, 87, 88, 89, 90, 91, 92, 93, 629, 630, 631, 632, 633, 634, 635, 636, 637, 638, 639, 640, 641, 642, 643, 644, 645, 646, 647, 2164, 2165, 2166, 2167, 2168, 2169, 2170, 2171, 2172, 2173, 2174, 2175, 2176, 2177, 2178, 2179, 2180, 2181, 2182, 2432, 2433, 2434, 2435, 2436, 2437, 2438, 2439, 2440, 2441, 2442, 2443, 2444, 2445, 2446, 2447, 4165, 4166, 4167, 4168, 4169, 4170, 4171, 4172, 4173, 4174, 4175, 4176, 4177, 4178, 4179, 4180, 4181, 4182, 4183, 4184, 4185, 4186, 4187, 4429, 4430, 4431, 4432, 4433, 4434, 4435, 4436, 4437, 4438, 4439, 4440, 4441, 4442, 4443, 4444, 4445, 4446, 4447, 4448, 4449, 4450, 4451, 4452, 4453, 4454, 4455, 4456, 4457, 4458, 4459, 4460, 4461, 4462, 4463, 4464, 4465, 5443, 5444, 5445, 5446, 5447, 5448, 5449, 5450, 5451, 5723, 5724, 5725, 5726, 5727, 5728, 5729, 5730, 5731, 5732, 5733, 5734, 5735, 5736, 5737, 5738, 5739, 5740, 5741, 5742, 5743, 5744, 5745, 5746, 5747, 5807, 5808, 5809, 5810, 5811, 5812, 5813, 5814, 5815, 5816, 5817, 5818, 5819, 5820, 5821, 5869, 5870, 5871, 5872, 5873, 5874, 5875, 5876, 5877, 5878, 5879.
Población Total:	331,753

Desviación poblacional:	0.011771
Compacidad Geométrica:	0.335901
Costo Total:	0.347672

Instituto Nacional Electoral

SISTEMA DE DISTRITACIÓN

RESULTADOS DE LA DISTRITACIÓN LOCAL PARA LA ENTIDAD DE MEXICO

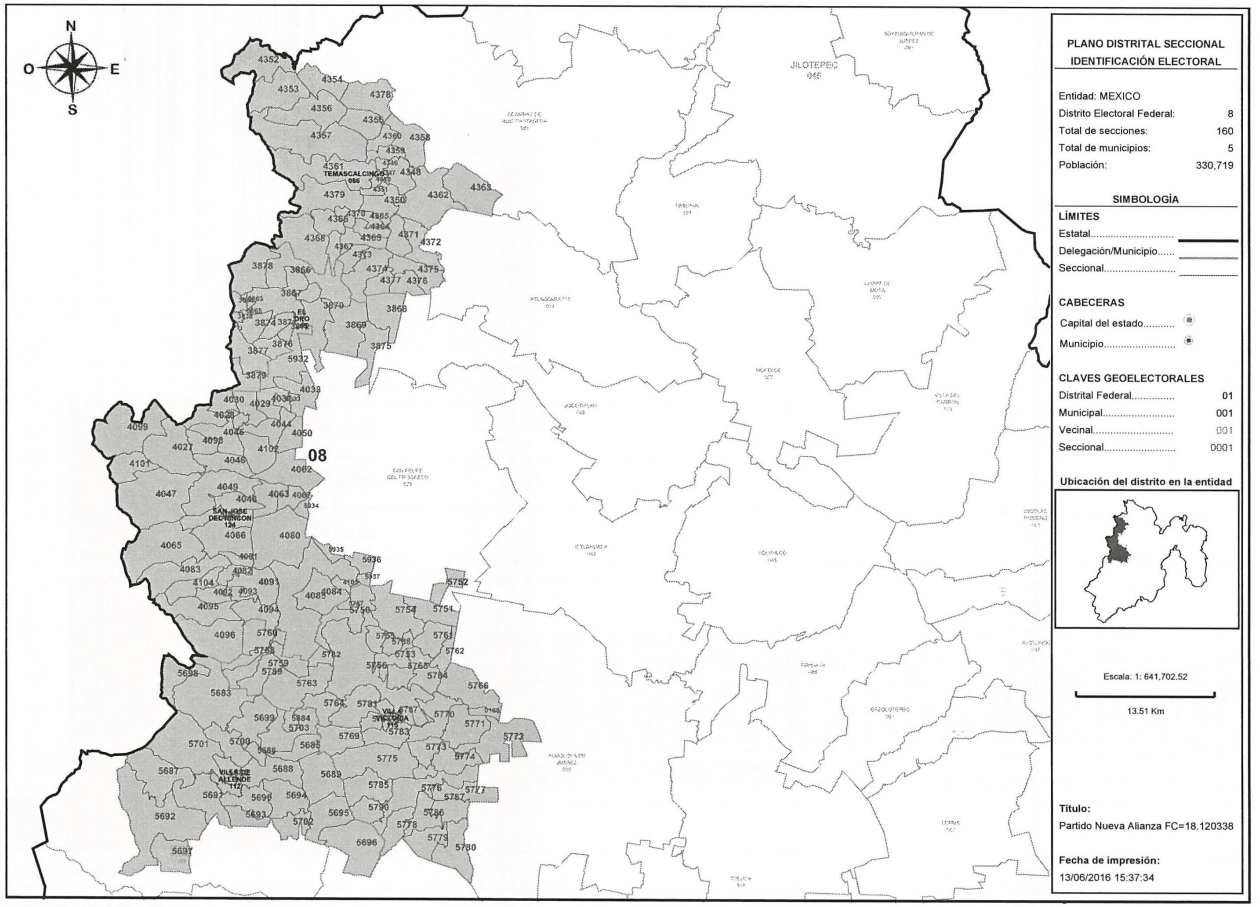

PLANO DISTRITAL SECCIONAL
IDENTIFICACIÓN ELECTORAL

Entidad: MEXICO
Distrito Electoral Federal: 8
Total de secciones: 160
Total de municipios: 5
Población: 330,719

SIMBOLOGÍA

LÍMITES
Estatal.....
Delegación/Municipio.....
Seccional.....

CABECERAS
Capital del estado.....
Municipio.....

CLAVES GEOELECTORALES
Distrital Federal..... 01
Municipal..... 001
Vecinal..... 001
Seccional..... 0001

Ubicación del distrito en la entidad

Escala: 1: 641,702.52
13.51 Km

Título:
Partido Nueva Alianza FC=18.120338

Fecha de impresión:
13/06/2016 15:37:34

Detalles del Distrito.

Distrito:	08.
Municipios:	112. VILLA DE ALLENDE, 115. VILLA VICTORIA, 124. SAN JOSE DEL RINCON, 65. EL ORO, 86. TEMASCALCINGO.
Secciones:	108, 3863, 3864, 3865, 3866, 3867, 3868, 3869, 3870, 3871, 3872, 3873, 3874, 3875, 3876, 3877, 3878, 3879, 4027, 4028, 4029, 4030, 4031, 4033, 4044, 4045, 4046, 4047, 4048, 4049, 4050, 4062, 4063, 4064, 4065, 4066, 4067, 4080, 4081, 4082, 4083, 4084, 4085, 4091, 4092, 4093, 4094, 4095, 4096, 4098, 4099, 4101, 4102, 4104, 4105, 4346, 4347, 4348, 4349, 4350, 4351, 4352, 4353, 4354, 4355, 4356, 4357, 4358, 4359, 4360, 4361, 4362, 4363, 4364, 4365, 4366, 4367, 4368, 4369, 4370, 4371, 4372, 4373, 4374, 4375, 4376, 4377, 4378, 4379, 5682, 5683, 5684, 5685, 5686, 5687, 5688, 5689, 5690, 5691, 5692, 5693, 5694, 5695, 5696, 5697, 5698, 5699, 5700, 5701, 5702, 5703, 5748, 5749, 5750, 5751, 5752, 5753, 5754, 5755, 5756, 5757, 5758, 5759, 5760, 5761, 5762, 5763, 5764, 5765, 5766, 5767, 5768, 5769, 5770, 5771, 5772, 5773, 5774, 5775, 5776, 5777, 5778, 5779, 5780, 5781, 5782, 5783, 5784, 5785, 5786, 5787, 5788, 5789, 5790, 5932, 5933, 5934, 5935, 5936, 5937.
Población Total:	330,719

Desviación poblacional:	0.016624
Compacidad Geométrica:	0.718363
Costo Total:	0.734987

Instituto Nacional Electoral

SISTEMA DE DISTRITACIÓN

RESULTADOS DE LA DISTRITACIÓN LOCAL PARA LA ENTIDAD DE MEXICO

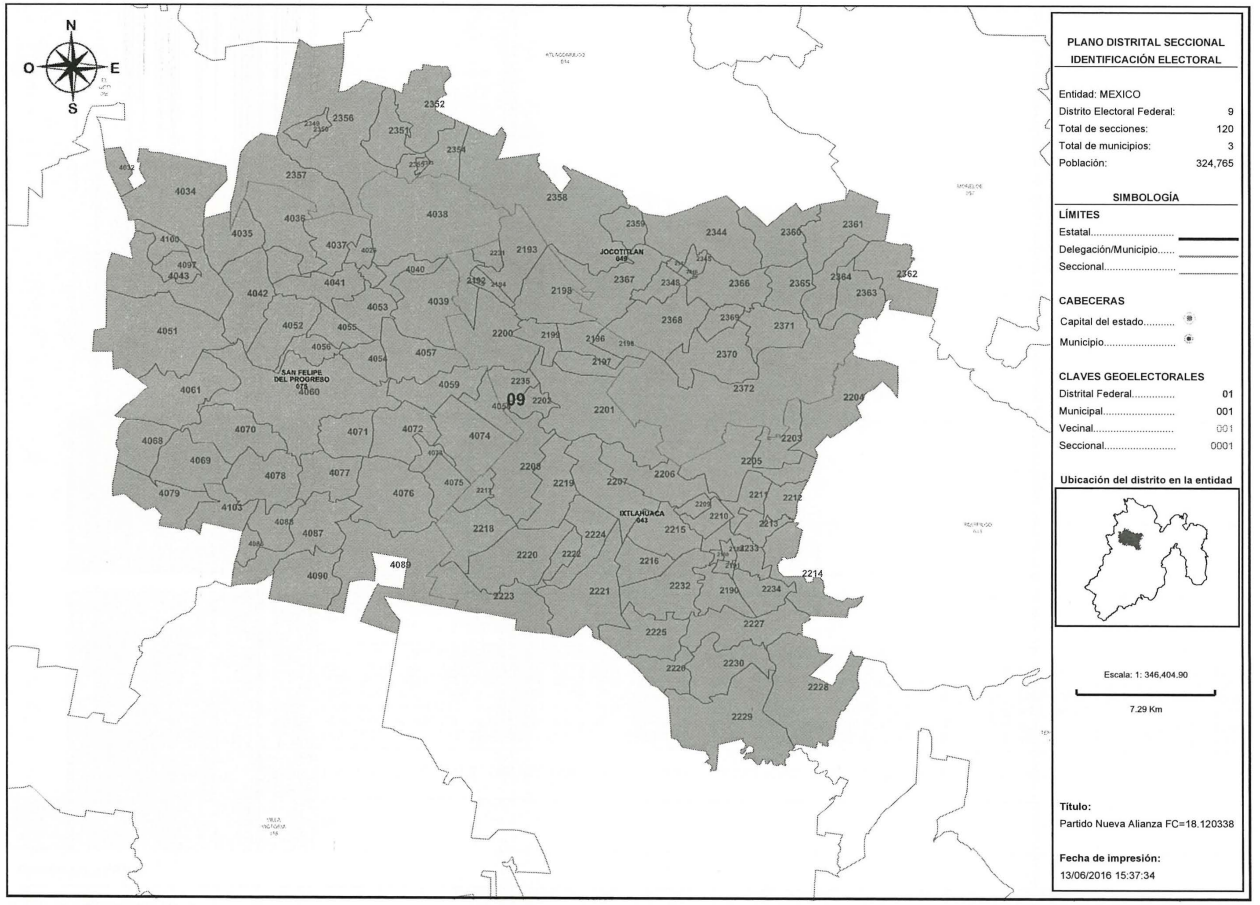

PLANO DISTRITAL SECCIONAL
IDENTIFICACIÓN ELECTORAL

Entidad: MEXICO
Distrito Electoral Federal: 9
Total de secciones: 120
Total de municipios: 3
Población: 324,765

SIMBOLOGÍA

LÍMITES
Estatal.....
Delegación/Municipio.....
Seccional.....

CABECERAS
Capital del estado.....
Municipio.....

CLAVES GEOELECTORALES
Distrital Federal..... 01
Municipal..... 001
Vecinal..... 001
Seccional..... 0001

Ubicación del distrito en la entidad

Escala: 1: 346,404.90
7.29 Km

Título:
Partido Nueva Alianza FC=18.120338

Fecha de impresión:
13/06/2016 15:37:34

Detalles del Distrito.

Distrito:	09.
Municipios:	43. IXTLAHUACA, 49. JOCOTITLAN, 75. SAN FELIPE DEL PROGRESO.
Secciones:	2188, 2189, 2190, 2191, 2192, 2193, 2194, 2195, 2196, 2197, 2198, 2199, 2200, 2201, 2202, 2203, 2204, 2205, 2206, 2207, 2208, 2209, 2210, 2211, 2212, 2213, 2214, 2215, 2216, 2217, 2218, 2219, 2220, 2221, 2222, 2223, 2224, 2225, 2226, 2227, 2228, 2229, 2230, 2231, 2232, 2233, 2234, 2235, 2344, 2345, 2346, 2347, 2348, 2349, 2350, 2351, 2352, 2353, 2354, 2355, 2356, 2357, 2358, 2359, 2360, 2361, 2362, 2363, 2364, 2365, 2366, 2367, 2368, 2369, 2370, 2371, 2372, 4026, 4032, 4034, 4035, 4036, 4037, 4038, 4039, 4040, 4041, 4042, 4043, 4051, 4052, 4053, 4054, 4055, 4056, 4057, 4058, 4059, 4060, 4061, 4068, 4069, 4070, 4071, 4072, 4073, 4074, 4075, 4076, 4077, 4078, 4079, 4086, 4087, 4088, 4089, 4090, 4097, 4100, 4103.
Población Total:	324,765

Desviación poblacional:	0.060829
Compacidad Geométrica:	0.432447
Costo Total:	0.493276

Instituto Nacional Electoral

SISTEMA DE DISTRITACIÓN

RESULTADOS DE LA DISTRITACIÓN LOCAL PARA LA ENTIDAD DE MEXICO

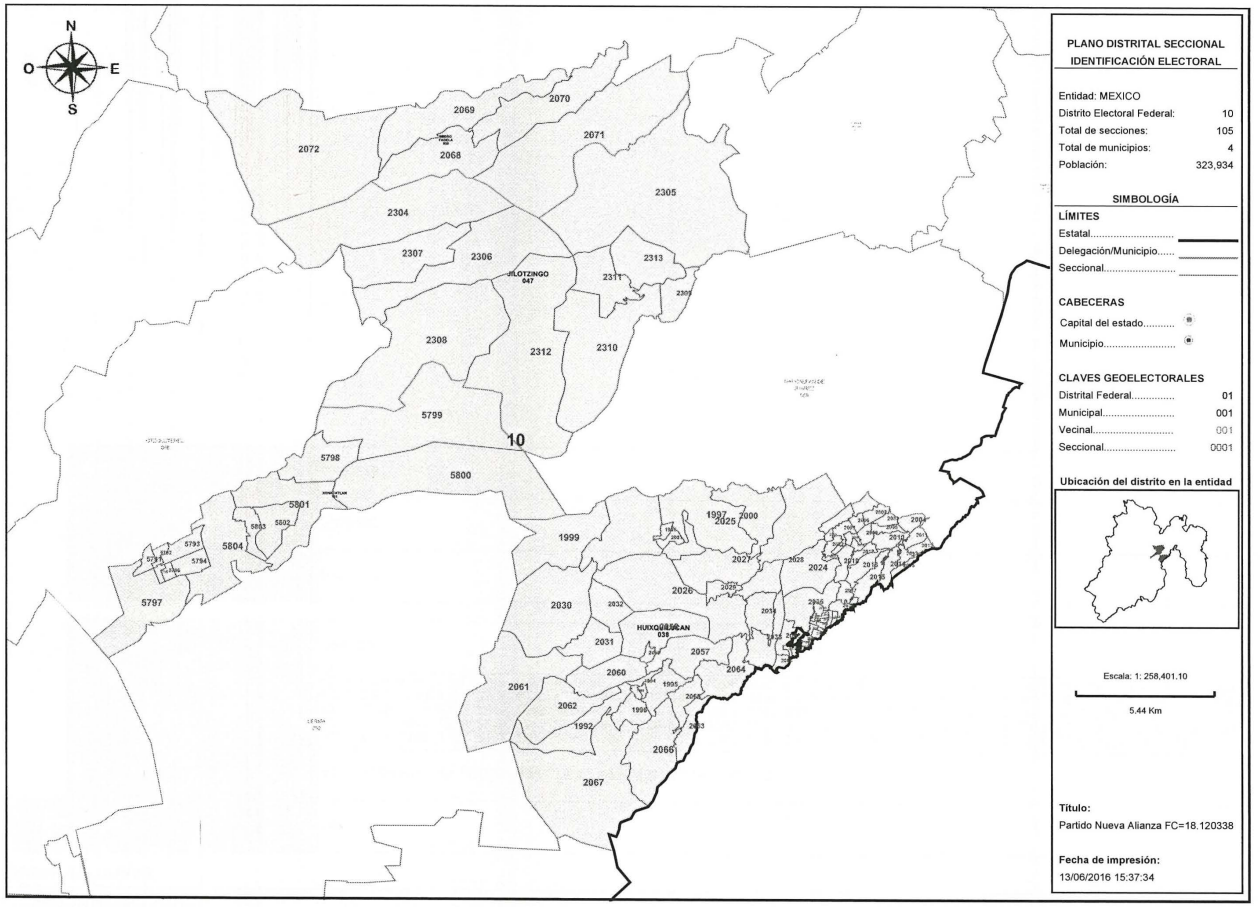

PLANO DISTRITAL SECCIONAL
IDENTIFICACIÓN ELECTORAL

Entidad: MEXICO
Distrito Electoral Federal: 10
Total de secciones: 105
Total de municipios: 4
Población: 323,934

SIMBOLOGÍA

LÍMITES
Estatal.....
Delegación/Municipio.....
Seccional.....

CABECERAS
Capital del estado.....
Municipio.....

CLAVES GEOELECTORALES
Distrital Federal..... 01
Municipal..... 001
Vecinal..... 001
Seccional..... 0001

Ubicación del distrito en la entidad

Escala: 1: 258,401.10

5.44 Km

Título:
Partido Nueva Alianza FC=18.120338

Fecha de impresión:
13/06/2016 15:37:34

Detalles del Distrito.

Distrito:	10.
Municipios:	116. XONACATLAN, 38. HUIXQUILUCAN, 39. ISIDRO FABELA, 47. JILOTZINGO.
Secciones:	1992, 1993, 1994, 1995, 1996, 1997, 1998, 1999, 2000, 2001, 2002, 2003, 2004, 2005, 2006, 2007, 2008, 2009, 2010, 2011, 2012, 2013, 2014, 2015, 2016, 2017, 2018, 2019, 2020, 2021, 2022, 2023, 2024, 2025, 2026, 2027, 2028, 2029, 2030, 2031, 2032, 2033, 2034, 2035, 2036, 2037, 2038, 2039, 2040, 2041, 2042, 2043, 2044, 2045, 2046, 2047, 2048, 2049, 2050, 2051, 2052, 2053, 2054, 2055, 2056, 2057, 2058, 2059, 2060, 2061, 2062, 2063, 2064, 2065, 2066, 2067, 2068, 2069, 2070, 2071, 2072, 2304, 2305, 2306, 2307, 2308, 2309, 2310, 2311, 2312, 2313, 5791, 5792, 5793, 5794, 5795, 5796, 5797, 5798, 5799, 5800, 5801, 5802, 5803, 5804.
Población Total:	323,934

Desviación poblacional:	0.069202
Compacidad Geométrica:	0.649258
Costo Total:	0.718460

Instituto Nacional Electoral

SISTEMA DE DISTRITACIÓN

RESULTADOS DE LA DISTRITACIÓN LOCAL PARA LA ENTIDAD DE MEXICO

PLANO DISTRITAL SECCIONAL
IDENTIFICACIÓN ELECTORAL

Entidad: MEXICO
Distrito Electoral Federal: 11
Total de secciones: 138
Total de municipios: 12
Población: 361,799

SIMBOLOGÍA

LÍMITES
Estatal.....
Delegación/Municipio.....
Seccional.....

CABECERAS
Capital del estado.....
Municipio.....

CLAVES GEOELECTORALES
Distrital Federal..... 01
Municipal..... 001
Vecinal..... 001
Seccional..... 0001

Ubicación del distrito en la entidad

Escala: 1: 291,624.53

6.14 Km

Título:
Partido Nueva Alianza FC=18.120338

Fecha de impresión:
13/06/2016 15:37:34

Detalles del Distrito.

Distrito:	11.
Municipios:	104. TLALMANALCO, 15. ATLAUTLA, 17. AYAPANGO, 22. COCOTITLAN, 26. CHALCO, 35. ECATZINGO, 51. JUCHITEPEC, 69. OZUMBA, 84. TEMAMATLA, 9. AMECAMECA, 90. TENANGO DEL AIRE, 95. TEPETLIXPA.
Secciones:	193, 194, 195, 196, 197, 198, 199, 200, 201, 202, 203, 204, 205, 206, 207, 208, 209, 210, 211, 212, 213, 214, 215, 216, 217, 218, 456, 457, 458, 459, 460, 461, 462, 463, 464, 465, 466, 467, 468, 490, 491, 492, 493, 494, 648, 649, 650, 651, 652, 653, 1035, 1036, 1037, 1038, 1040, 1043, 1062, 1063, 1064, 1066, 1067, 1068, 1069, 1070, 1071, 1072, 1073, 1074, 1075, 1076, 1077, 1078, 1079, 1080, 1952, 1953, 1954, 1955, 2378, 2379, 2380, 2381, 2382, 2383, 2384, 2385, 3927, 3928, 3929, 3930, 3931, 3932, 3933, 3934, 3935, 3936, 3937, 3938, 3939, 4326, 4327, 4328, 4329, 4330, 4466, 4467, 4468, 4469, 4470, 4556, 4557, 4558, 4559, 4560, 4561, 4562, 4563, 4736, 4737, 4738, 4739, 4740, 4741, 4742, 4743, 4744, 4745, 4746, 4747, 4748, 4749, 4750, 4751, 4752, 4753, 4754, 4755, 4756.
Población Total:	361,799

Desviación poblacional:	0.235672
Compacidad Geométrica:	0.090763
Costo Total:	0.326435

Instituto Nacional Electoral

SISTEMA DE DISTRITACIÓN

RESULTADOS DE LA DISTRITACIÓN LOCAL PARA LA ENTIDAD DE MEXICO

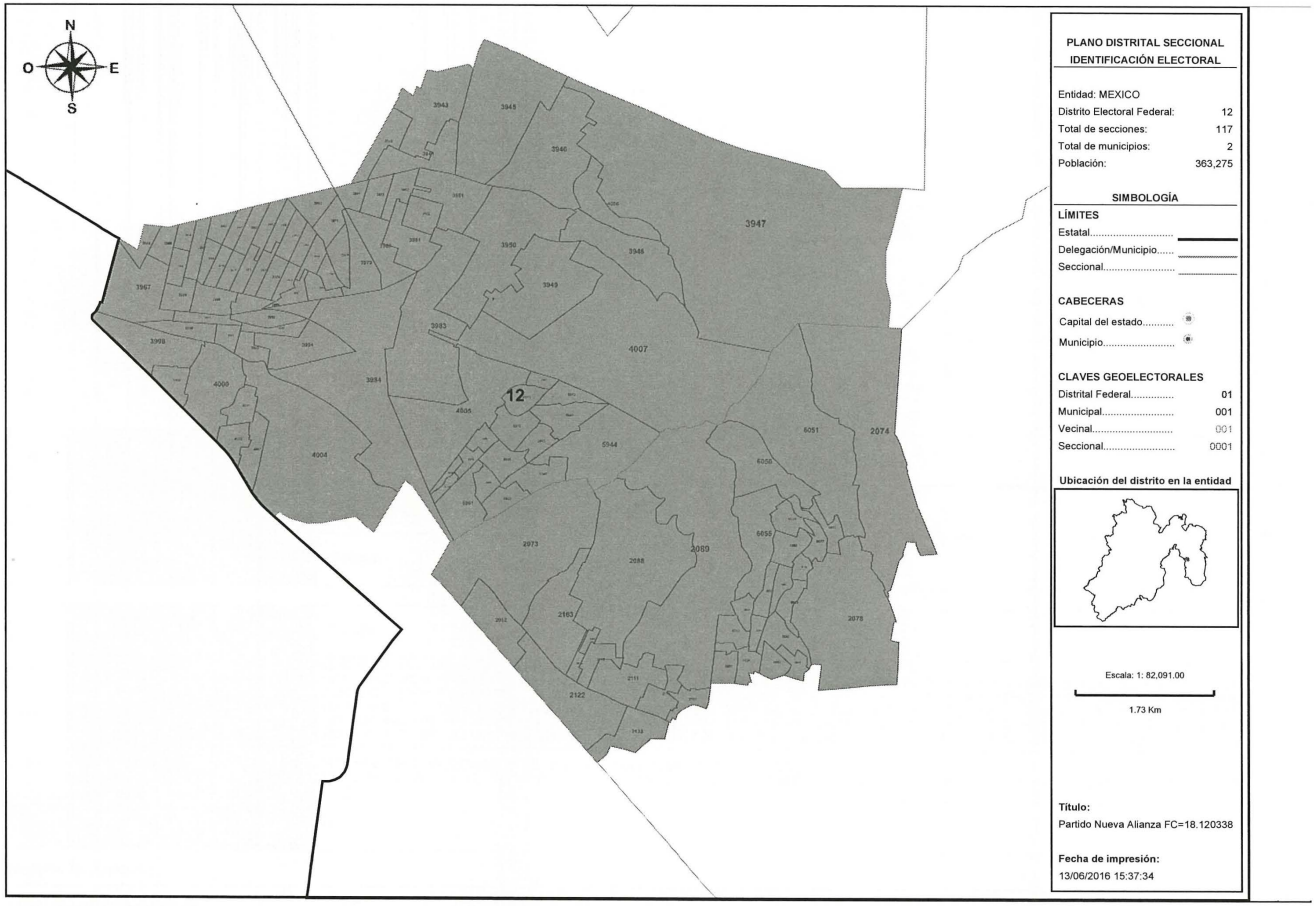

PLANO DISTRITAL SECCIONAL
IDENTIFICACIÓN ELECTORAL

Entidad: MEXICO
Distrito Electoral Federal: 12
Total de secciones: 117
Total de municipios: 2
Población: 363,275

SIMBOLOGÍA

LÍMITES
Estatal.....
Delegación/Municipio.....
Seccional.....

CABECERAS
Capital del estado.....
Municipio.....

CLAVES GEOELECTORALES
Distrital Federal..... 01
Municipal..... 001
Vecinal..... 001
Seccional..... 0001

Ubicación del distrito en la entidad

Escala: 1: 82,091.00
1.73 Km

Título:
Partido Nueva Alianza FC=18.120338

Fecha de impresión:
13/06/2016 15:37:34

Detalles del Distrito.

Distrito:	12.
Municipios:	40. IXTAPALUCA, 71. LA PAZ.
Secciones:	2073, 2074, 2078, 2079, 2080, 2082, 2087, 2088, 2089, 2090, 2091, 2092, 2109, 2110, 2111, 2112, 2113, 2122, 2123, 2163, 3942, 3943, 3944, 3945, 3946, 3947, 3948, 3949, 3950, 3951, 3952, 3953, 3954, 3955, 3956, 3957, 3958, 3959, 3960, 3961, 3962, 3963, 3964, 3965, 3966, 3967, 3968, 3969, 3970, 3971, 3972, 3973, 3974, 3975, 3976, 3977, 3978, 3979, 3980, 3981, 3982, 3983, 3984, 3985, 3986, 3987, 3988, 3989, 3990, 3991, 3992, 3993, 3994, 3995, 3996, 3997, 3998, 3999, 4000, 4001, 4002, 4003, 4004, 4005, 4006, 4007, 5938, 5939, 5940, 5941, 5942, 5943, 5944, 5945, 5946, 5947, 5948, 5949, 5950, 5951, 5952, 5953, 6050, 6051, 6052, 6053, 6054, 6055, 6056, 6057, 6058, 6059, 6060, 6061, 6062, 6063, 6064.
Población Total:	363,275

Desviación poblacional:	0.264853
Compacidad Geométrica:	0.098947
Costo Total:	0.363800

Instituto Nacional Electoral

SISTEMA DE DISTRITACIÓN

RESULTADOS DE LA DISTRITACIÓN LOCAL PARA LA ENTIDAD DE MEXICO

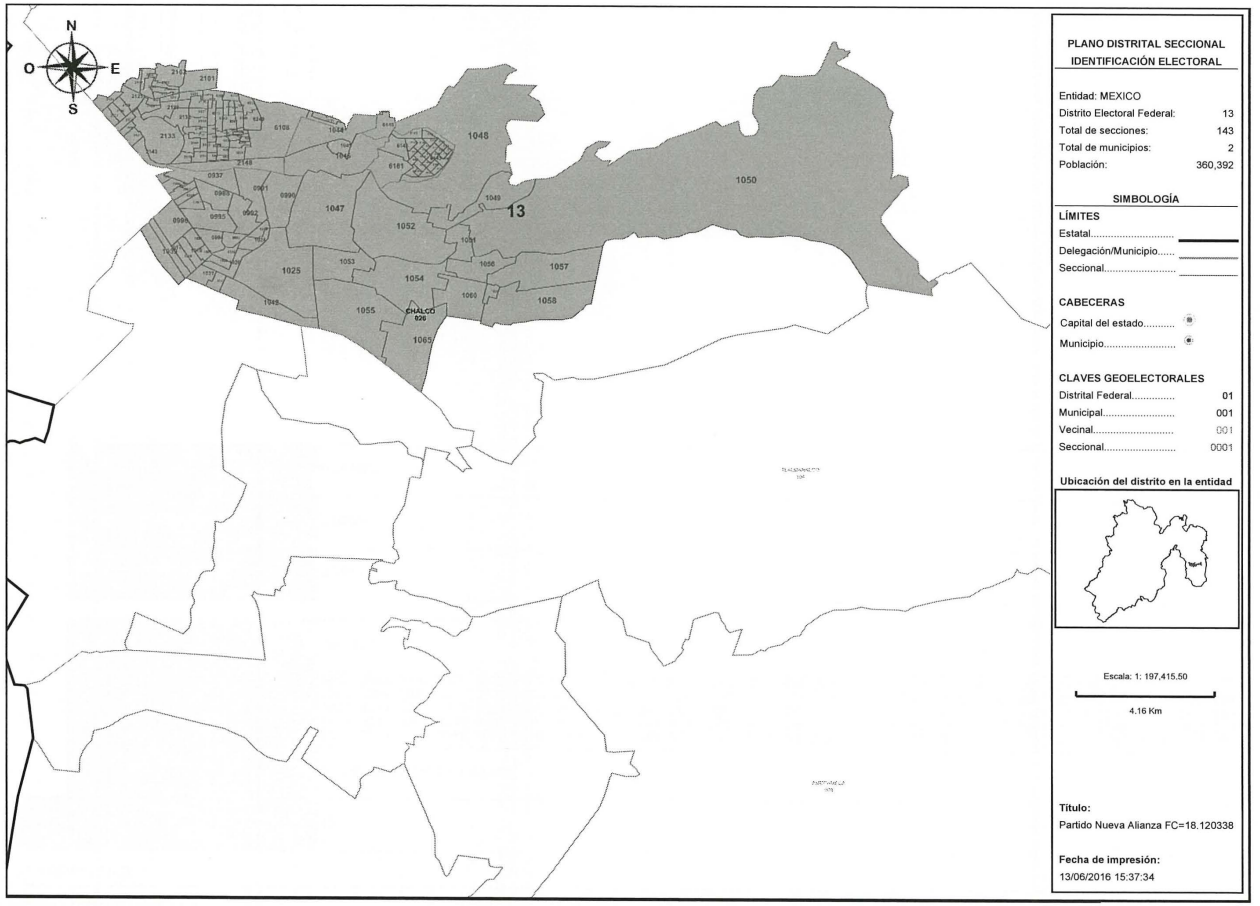

PLANO DISTRITAL SECCIONAL
IDENTIFICACIÓN ELECTORAL

Entidad: MEXICO
Distrito Electoral Federal: 13
Total de secciones: 143
Total de municipios: 2
Población: 360,392

SIMBOLOGÍA

LÍMITES
Estatal.....
Delegación/Municipio.....
Seccional.....

CABECERAS
Capital del estado.....
Municipio.....

CLAVES GEOELECTORALES
Distrital Federal..... 01
Municipal..... 001
Vecinal..... 001
Seccional..... 0001

Ubicación del distrito en la entidad

Escala: 1: 197,415.50
4.16 Km

Título:
Partido Nueva Alianza FC=18.120338

Fecha de impresión:
13/06/2016 15:37:34

Detalles del Distrito.

Distrito:	13.
Municipios:	26. CHALCO, 40. IXTAPALUCA.
Secciones:	937, 938, 966, 967, 986, 987, 988, 989, 990, 991, 992, 993, 994, 995, 996, 1017, 1018, 1019, 1020, 1021, 1022, 1023, 1024, 1025, 1026, 1027, 1039, 1041, 1042, 1044, 1045, 1046, 1047, 1048, 1049, 1050, 1051, 1052, 1053, 1054, 1055, 1056, 1057, 1058, 1059, 1060, 1065, 2101, 2102, 2103, 2104, 2105, 2106, 2107, 2108, 2124, 2125, 2126, 2127, 2128, 2130, 2131, 2132, 2133, 2134, 2135, 2136, 2137, 2138, 2139, 2140, 2141, 2142, 2143, 2144, 2145, 2146, 2147, 2148, 6108, 6135, 6136, 6139, 6140, 6141, 6142, 6143, 6144, 6145, 6146, 6147, 6148, 6149, 6150, 6151, 6152, 6153, 6154, 6155, 6156, 6157, 6158, 6159, 6160, 6161, 6162, 6163, 6164, 6165, 6166, 6167, 6168, 6169, 6170, 6233, 6234, 6235, 6236, 6237, 6238, 6239, 6240, 6241, 6242, 6243, 6244, 6245, 6246, 6247, 6248, 6249, 6250, 6251, 6252, 6253, 6254, 6255, 6256, 6257, 6258, 6259, 6260, 6261.
Población Total:	360,392

Desviación poblacional:	0.209441
Compacidad Geométrica:	0.457445
Costo Total:	0.666885

INE
Instituto Nacional Electoral

SISTEMA DE DISTRITACIÓN

RESULTADOS DE LA DISTRITACIÓN LOCAL PARA LA ENTIDAD DE MEXICO

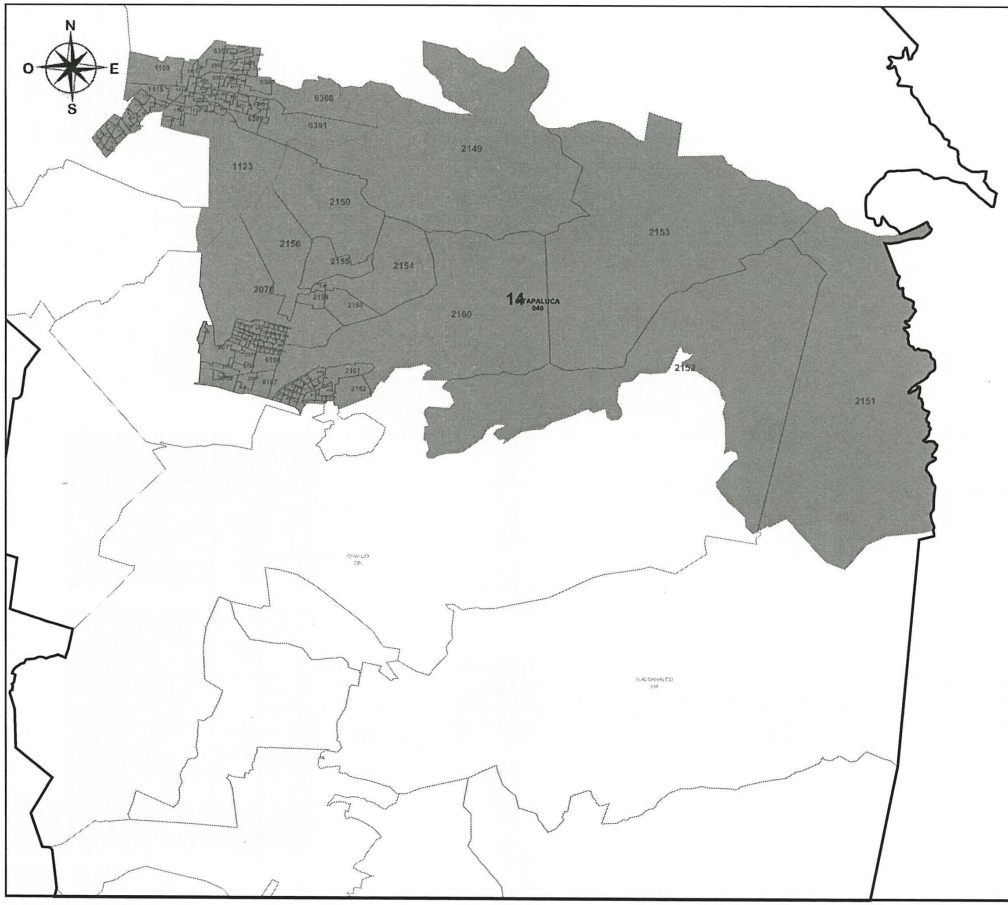

PLANO DISTRITAL SECCIONAL
IDENTIFICACIÓN ELECTORAL

Entidad: MEXICO
Distrito Electoral Federal: 14
Total de secciones: 165
Total de municipios: 2
Población: 361,567

SIMBOLOGÍA

LÍMITES
Estatal.....
Delegación/Municipio.....
Seccional.....

CABECERAS
Capital del estado.....
Municipio.....

CLAVES GEOELECTORALES
Distrital Federal..... 01
Municipal..... 001
Vecinal..... 001
Seccional..... 0001

Ubicación del distrito en la entidad

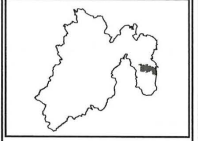

Escala: 1: 253,610.15
5.34 Km

Título:
Partido Nueva Alianza FC=18.120338

Fecha de impresión:
13/06/2016 15:37:34

Detalles del Distrito.

Distrito:	14.
Municipios:	30. CHICOLOAPAN, 40. IXTAPALUCA.
Secciones:	1109, 1110, 1111, 1114, 1115, 1116, 1117, 1118, 1119, 1120, 1121, 1122, 1123, 1124, 1125, 1126, 1127, 1128, 1129, 1130, 1131, 1132, 1133, 1134, 1135, 1136, 1137, 1138, 1139, 1140, 2075, 2076, 2077, 2093, 2094, 2095, 2097, 2098, 2099, 2100, 2149, 2150, 2151, 2152, 2153, 2154, 2155, 2156, 2157, 2158, 2159, 2160, 2161, 2162, 6065, 6066, 6067, 6068, 6069, 6070, 6071, 6072, 6073, 6074, 6075, 6076, 6077, 6078, 6079, 6080, 6081, 6082, 6083, 6084, 6085, 6086, 6087, 6088, 6089, 6090, 6091, 6092, 6093, 6094, 6095, 6096, 6097, 6098, 6099, 6100, 6101, 6102, 6103, 6104, 6105, 6106, 6107, 6109, 6110, 6111, 6112, 6113, 6114, 6115, 6116, 6117, 6118, 6119, 6120, 6121, 6122, 6123, 6124, 6125, 6126, 6127, 6128, 6129, 6130, 6131, 6132, 6133, 6134, 6137, 6138, 6352, 6353, 6354, 6355, 6356, 6357, 6358, 6359, 6360, 6361, 6362, 6363, 6364, 6365, 6366, 6367, 6368, 6369, 6370, 6371, 6372, 6373, 6374, 6375, 6376, 6377, 6378, 6379, 6380, 6381, 6382, 6383, 6384, 6385, 6386, 6387, 6388, 6389, 6390, 6391.
Población Total:	361,567

Desviación poblacional:	0.231240
Compacidad Geométrica:	0.442400
Costo Total:	0.673640

Instituto Nacional Electoral

SISTEMA DE DISTRITACIÓN

RESULTADOS DE LA DISTRITACIÓN LOCAL PARA LA ENTIDAD DE MEXICO



Detalles del Distrito.

Distrito:	15.
Municipios:	122. VALLE DE CHALCO SOLIDARIDAD.
Secciones:	912, 913, 914, 915, 916, 917, 918, 919, 920, 921, 922, 923, 924, 925, 926, 927, 928, 929, 930, 931, 932, 933, 934, 935, 936, 939, 940, 941, 942, 943, 944, 945, 946, 947, 948, 949, 950, 951, 952, 953, 954, 955, 956, 957, 958, 959, 960, 961, 962, 963, 964, 965, 968, 969, 970, 971, 972, 973, 974, 975, 976, 977, 978, 979, 980, 981, 982, 983, 984, 985, 997, 998, 999, 1000, 1001, 1002, 1003, 1004, 1005, 1006, 1007, 1008, 1009, 1010, 1011, 1012, 1013, 1014, 1015, 1016, 1028, 1029, 1030, 1031, 1032, 1033, 1034, 1061, 2083, 2084, 2085, 2086, 2114, 2115, 2116, 2117, 2118, 2119, 2120, 2121, 5924, 5925, 5926, 5927, 5928.
Población Total:	357,648

Desviación poblacional:	0.162734
Compacidad Geométrica:	0.178918
Costo Total:	0.341652

Instituto Nacional Electoral

SISTEMA DE DISTRITACIÓN

RESULTADOS DE LA DISTRITACIÓN LOCAL PARA LA ENTIDAD DE MEXICO

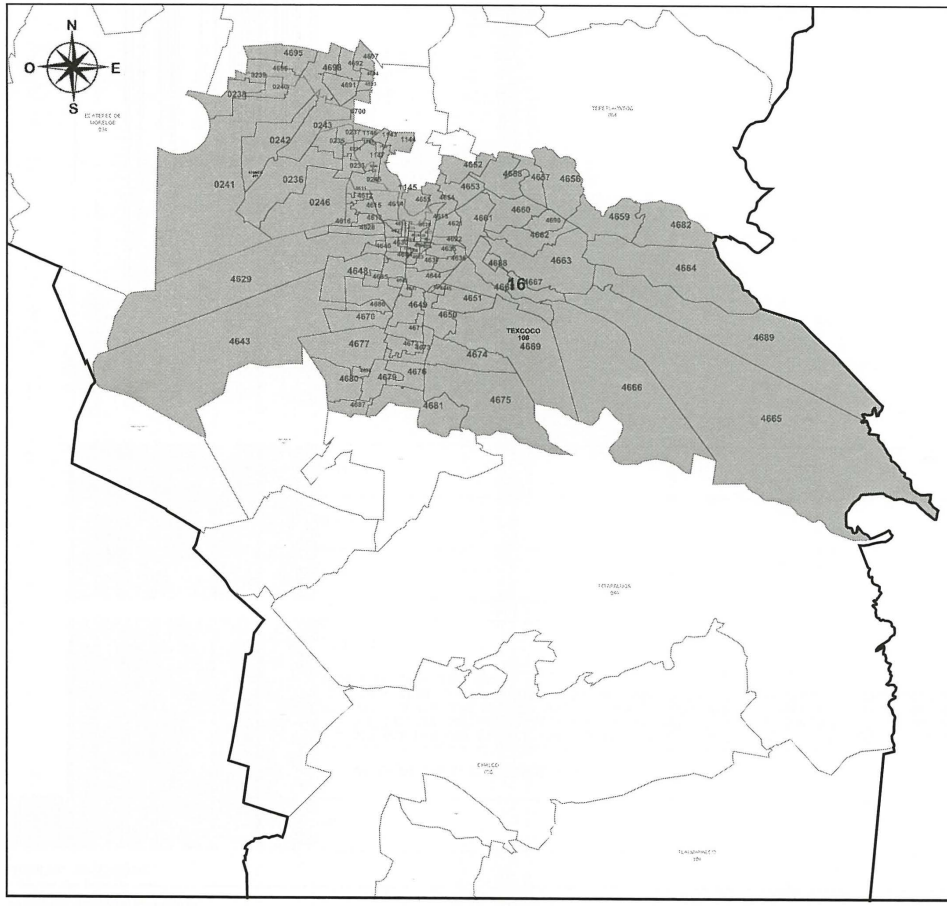

PLANO DISTRITAL SECCIONAL
IDENTIFICACIÓN ELECTORAL

Entidad: MEXICO
Distrito Electoral Federal: 16
Total de secciones: 110
Total de municipios: 4
Población: 347,589

SIMBOLOGÍA

LÍMITES
Estatal.....
Delegación/Municipio.....
Seccional.....

CABECERAS
Capital del estado.....
Municipio.....

CLAVES GEOELECTORALES
Distrital Federal..... 01
Municipal..... 001
Vecinal..... 001
Seccional..... 0001

Ubicación del distrito en la entidad

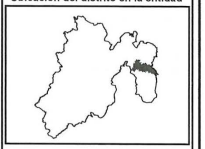

Escala: 1: 359,870.94
7.58 Km

Título:
Partido Nueva Alianza FC=18.120338

Fecha de impresión:
13/06/2016 15:37:34

Detalles del Distrito.

Distrito:	16.
Municipios:	100. TEXCOCO, 101. TEZOYUCA, 11. ATENCO, 31. CHICONCUAC.
Secciones:	233, 234, 235, 236, 237, 238, 239, 240, 241, 242, 243, 244, 245, 246, 1142, 1143, 1144, 1145, 1146, 1147, 1148, 4611, 4612, 4613, 4614, 4615, 4616, 4617, 4618, 4619, 4620, 4621, 4622, 4623, 4624, 4625, 4626, 4627, 4628, 4629, 4630, 4631, 4632, 4633, 4634, 4635, 4636, 4637, 4638, 4639, 4640, 4641, 4642, 4643, 4644, 4645, 4646, 4647, 4648, 4649, 4650, 4651, 4652, 4653, 4654, 4655, 4656, 4657, 4658, 4659, 4660, 4661, 4662, 4663, 4664, 4665, 4666, 4667, 4668, 4669, 4670, 4671, 4672, 4673, 4674, 4675, 4676, 4677, 4678, 4679, 4680, 4681, 4682, 4683, 4684, 4685, 4686, 4687, 4688, 4689, 4690, 4691, 4692, 4693, 4694, 4695, 4696, 4697, 4698, 4700.
Población Total:	347,589

Desviación poblacional:	0.041842
Compacidad Geométrica:	0.424152
Costo Total:	0.465994

Instituto Nacional Electoral

SISTEMA DE DISTRITACIÓN

RESULTADOS DE LA DISTRITACIÓN LOCAL PARA LA ENTIDAD DE MEXICO

PLANO DISTRITAL SECCIONAL
IDENTIFICACIÓN ELECTORAL

Entidad: MEXICO
Distrito Electoral Federal: 17
Total de secciones: 147
Total de municipios: 11
Población: 356,120

SIMBOLOGÍA

LÍMITES
Estatal.....
Delegación/Municipio.....
Seccional.....

CABECERAS
Capital del estado.....
Municipio.....

CLAVES GEOELECTORALES
Distrital Federal..... 01
Municipal..... 001
Vecinal..... 001
Seccional..... 0001

Ubicación del distrito en la entidad

Escala: 1: 337,296.44
7.10 Km

Título:
Partido Nueva Alianza FC=18.120338

Fecha de impresión:
13/06/2016 15:37:34

Detalles del Distrito.

Distrito:	17.
Municipios:	16. AXAPUSCO, 2. ACOLMAN, 29. CHIAUTLA, 62. NOPALTEPEC, 66. OTUMBA, 70. PAPALOTLA, 76. SAN MARTIN DE LAS PIRAMIDES SUR, 85. TEMASCALAPA, 904. SAN MARTIN DE LAS PIRAMIDES NORTE, 93. TEOTIHUACAN, 94. TEPETLAOXTOC.
Secciones:	33, 34, 35, 36, 37, 38, 39, 40, 41, 42, 43, 44, 45, 46, 47, 48, 49, 50, 51, 52, 53, 54, 55, 56, 57, 58, 469, 470, 471, 472, 473, 474, 475, 476, 477, 478, 479, 480, 481, 482, 483, 484, 485, 486, 487, 489, 1097, 1098, 1099, 1100, 1101, 1102, 1103, 1104, 1105, 1106, 1107, 1108, 3823, 3824, 3825, 3826, 3827, 3880, 3881, 3882, 3883, 3884, 3885, 3886, 3887, 3888, 3889, 3890, 3891, 3892, 3893, 3894, 3895, 3896, 3897, 3898, 3940, 3941, 4106, 4107, 4108, 4109, 4110, 4111, 4112, 4113, 4114, 4115, 4116, 4117, 4118, 4119, 4331, 4332, 4333, 4334, 4335, 4336, 4337, 4338, 4339, 4340, 4341, 4342, 4343, 4344, 4345, 4523, 4524, 4525, 4526, 4527, 4528, 4529, 4530, 4531, 4532, 4533, 4534, 4535, 4536, 4537, 4538, 4539, 4540, 4541, 4542, 4543, 4544, 4545, 4546, 4547, 4548, 4549, 4550, 4551, 4552, 4553, 4554, 4555, 6183.
Población Total:	356,120

Desviación poblacional:	0.139276
Compacidad Geométrica:	0.268809
Costo Total:	0.408085

INE
Instituto Nacional Electoral

SISTEMA DE DISTRITACIÓN

RESULTADOS DE LA DISTRITACIÓN LOCAL PARA LA ENTIDAD DE MEXICO

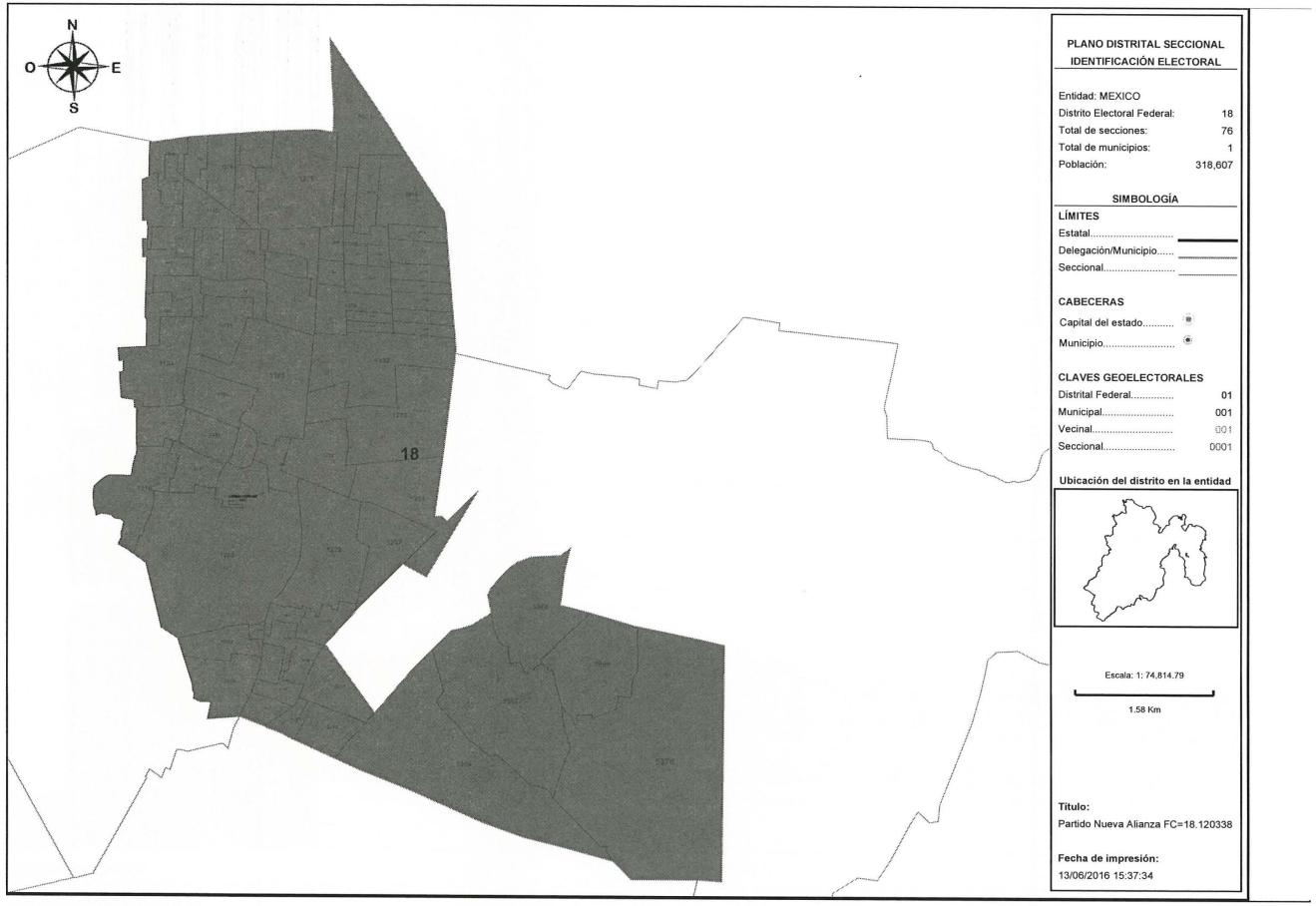

PLANO DISTRITAL SECCIONAL
IDENTIFICACIÓN ELECTORAL

Entidad: MEXICO
Distrito Electoral Federal: 18
Total de secciones: 76
Total de municipios: 1
Población: 318,607

SIMBOLOGÍA

LÍMITES
Estatal.....
Delegación/Municipio.....
Seccional.....

CABECERAS
Capital del estado.....
Municipio.....

CLAVES GEOELECTORALES
Distrital Federal..... 01
Municipal..... 001
Vecinal..... 001
Seccional..... 0001

Ubicación del distrito en la entidad

Escala: 1: 74,814.79
1.58 Km

Título:
Partido Nueva Alianza FC=18.120338

Fecha de impresión:
13/06/2016 15:37:34

Detalles del Distrito.

Distrito:	18.
Municipios:	32. CHIMALHUACAN.
Secciones:	1155, 1156, 1157, 1158, 1159, 1160, 1168, 1169, 1170, 1171, 1172, 1173, 1174, 1175, 1176, 1190, 1191, 1192, 1193, 1194, 1209, 1210, 1211, 1212, 1213, 1214, 1215, 1216, 1236, 1237, 1238, 1268, 1273, 1274, 1275, 1276, 1278, 1279, 1280, 5954, 5955, 5956, 5957, 5958, 5959, 5960, 5961, 5962, 5963, 5964, 5965, 5966, 5967, 5968, 5969, 5970, 5971, 5972, 5973, 5974, 5975, 5976, 5977, 5978, 5979, 5980, 5981, 5982, 5983, 5984, 5985, 5986, 5987, 5988, 5989, 5990.
Población Total:	318,607

Desviación poblacional:	0.135696
Compacidad Geométrica:	0.311406
Costo Total:	0.447102

Instituto Nacional Electoral

SISTEMA DE DISTRITACIÓN

RESULTADOS DE LA DISTRITACIÓN LOCAL PARA LA ENTIDAD DE MEXICO

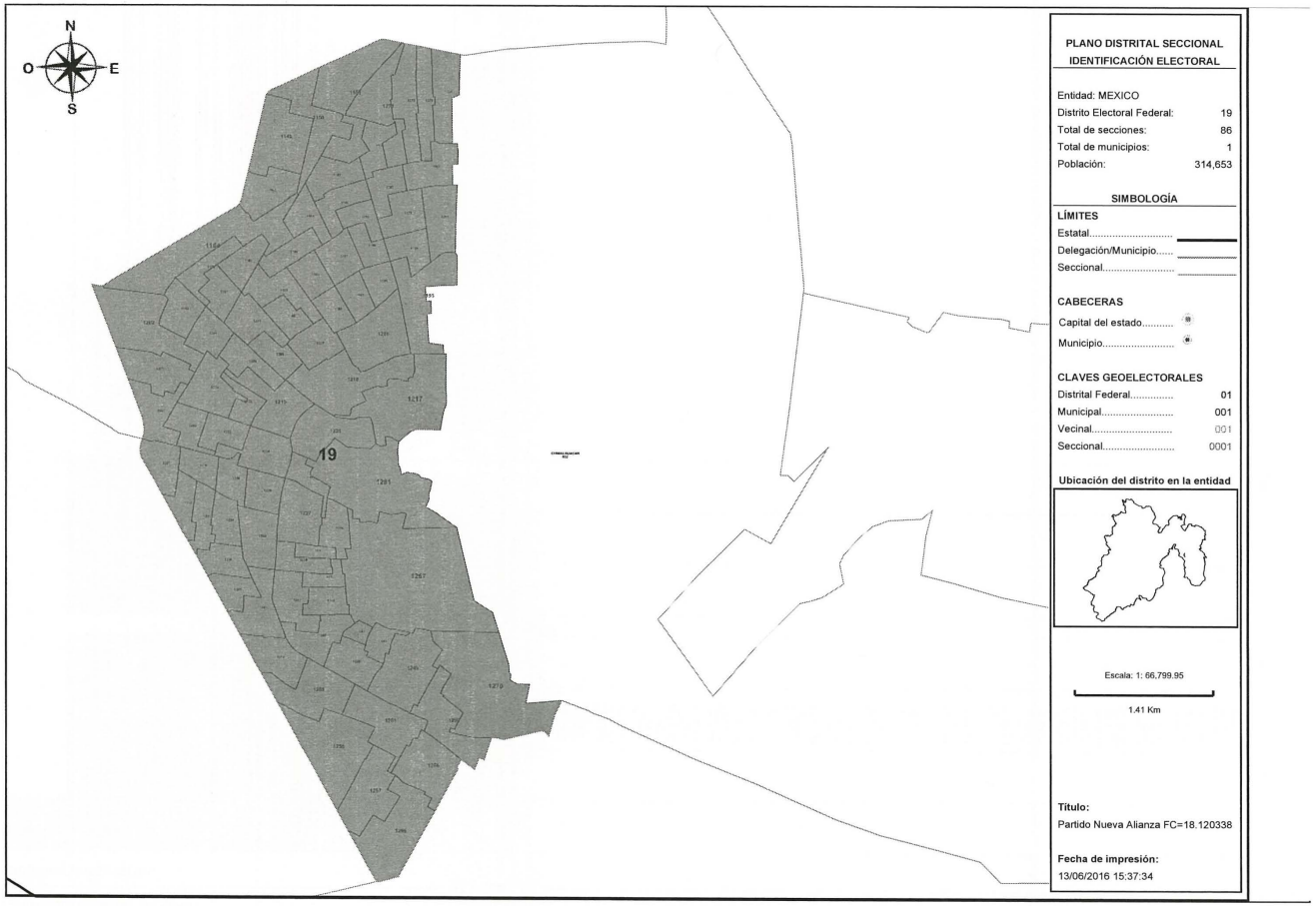

PLANO DISTRITAL SECCIONAL
IDENTIFICACIÓN ELECTORAL

Entidad: MEXICO
Distrito Electoral Federal: 19
Total de secciones: 86
Total de municipios: 1
Población: 314,653

SIMBOLOGÍA

LÍMITES
Estatal.....
Delegación/Municipio.....
Seccional.....

CABECERAS
Capital del estado.....
Municipio.....

CLAVES GEOELECTORALES
Distrital Federal..... 01
Municipal..... 001
Vecinal..... 001
Seccional..... 0001

Ubicación del distrito en la entidad

Escala: 1: 66,799.95

1.41 Km

Título:
Partido Nueva Alianza FC=18.120338

Fecha de impresión:
13/06/2016 15:37:34

Detalles del Distrito.

Distrito:	19.
Municipios:	32. CHIMALHUACAN.
Secciones:	1149, 1150, 1151, 1152, 1153, 1154, 1161, 1162, 1163, 1164, 1165, 1166, 1167, 1177, 1178, 1179, 1180, 1181, 1182, 1183, 1184, 1185, 1186, 1187, 1188, 1189, 1195, 1196, 1197, 1198, 1199, 1200, 1201, 1202, 1203, 1204, 1205, 1206, 1207, 1208, 1217, 1218, 1219, 1220, 1221, 1222, 1223, 1224, 1225, 1226, 1227, 1228, 1229, 1230, 1231, 1232, 1233, 1234, 1235, 1239, 1240, 1241, 1242, 1243, 1244, 1245, 1246, 1247, 1248, 1249, 1250, 1251, 1252, 1255, 1256, 1257, 1266, 1267, 1270, 1271, 1272, 1281, 1282, 1283, 1284, 1285.
Población Total:	314,653

Desviación poblacional:	0.199391
Compacidad Geométrica:	0.166693
Costo Total:	0.366084

Instituto Nacional Electoral

SISTEMA DE DISTRITACIÓN

RESULTADOS DE LA DISTRITACIÓN LOCAL PARA LA ENTIDAD DE MEXICO

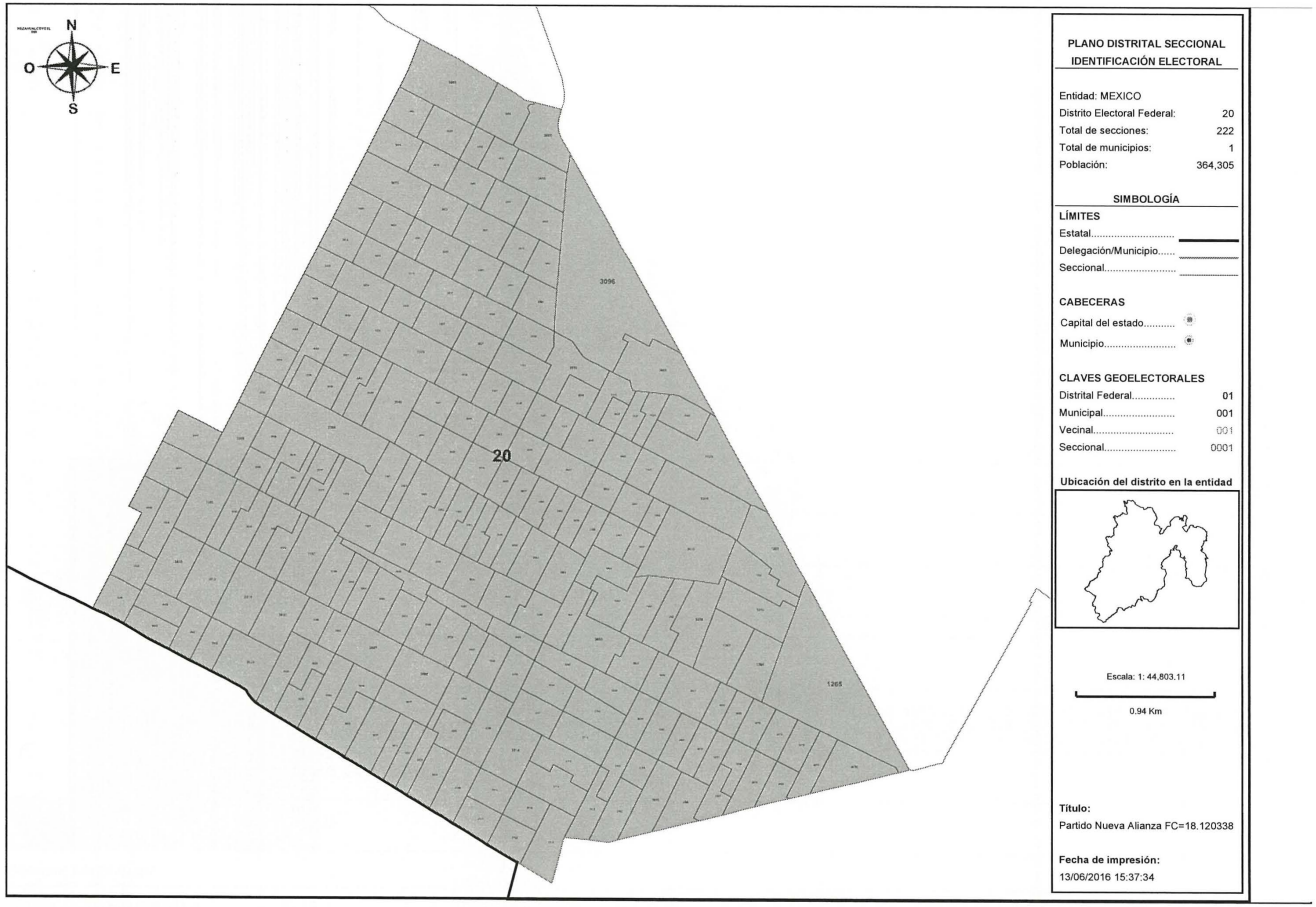

PLANO DISTRITAL SECCIONAL
IDENTIFICACIÓN ELECTORAL

Entidad: MEXICO
Distrito Electoral Federal: 20
Total de secciones: 222
Total de municipios: 1
Población: 364,305

SIMBOLOGÍA

LÍMITES
Estatal.....
Delegación/Municipio.....
Seccional.....

CABECERAS
Capital del estado.....
Municipio.....

CLAVES GEOELECTORALES
Distrital Federal..... 01
Municipal..... 001
Vecinal..... 001
Seccional..... 0001

Ubicación del distrito en la entidad

Escala: 1: 44,803.11

0.94 Km

Título:
Partido Nueva Alianza FC=18.120338

Fecha de impresión:
13/06/2016 15:37:34

Detalles del Distrito.

Distrito:	20.
Municipios:	60. NEZAHUALCOYOTL.
Secciones:	1253, 1254, 1258, 1259, 1260, 1261, 1262, 1263, 1264, 1265, 3053, 3054, 3055, 3056, 3057, 3058, 3059, 3060, 3064, 3065, 3066, 3067, 3068, 3069, 3070, 3071, 3072, 3073, 3089, 3090, 3091, 3092, 3093, 3094, 3095, 3096, 3097, 3497, 3511, 3512, 3513, 3514, 3515, 3516, 3517, 3518, 3519, 3520, 3521, 3522, 3523, 3524, 3525, 3526, 3527, 3528, 3529, 3530, 3531, 3532, 3533, 3534, 3535, 3536, 3537, 3538, 3539, 3540, 3541, 3542, 3543, 3544, 3545, 3546, 3547, 3548, 3549, 3550, 3551, 3552, 3553, 3554, 3555, 3556, 3557, 3558, 3559, 3560, 3561, 3562, 3563, 3564, 3565, 3566, 3567, 3568, 3569, 3570, 3571, 3572, 3573, 3574, 3575, 3576, 3577, 3578, 3590, 3591, 3592, 3593, 3594, 3595, 3596, 3597, 3598, 3599, 3600, 3601, 3602, 3603, 3604, 3605, 3606, 3607, 3608, 3609, 3610, 3611, 3612, 3613, 3622, 3623, 3624, 3625, 3626, 3627, 3628, 3629, 3630, 3631, 3632, 3633, 3634, 3635, 3636, 3637, 3638, 3639, 3640, 3650, 3651, 3652, 3653, 3654, 3655, 3656, 3657, 3658, 3659, 3660, 3661, 3662, 3663, 3664, 3665, 3666, 3667, 3668, 3669, 3670, 3671, 3672, 3673, 3674, 3675, 3676, 3677, 3678, 3679, 3680, 3681, 3682, 3683, 3684, 3685, 3686, 3687, 3688, 3689, 3690, 3691, 3692, 3693, 3694, 3695, 3696, 3697, 3698, 3699, 3700, 3701, 3702, 3703, 3704, 3705, 3706, 3707, 3708, 3709, 3710, 3711, 3712, 3713, 3714, 3715, 3716, 3717, 3718, 3719, 3720, 3721, 3722.
Población Total:	364,305

Desviación poblacional:	0.286225
Compacidad Geométrica:	0.039809
Costo Total:	0.326035

Instituto Nacional Electoral

SISTEMA DE DISTRITACIÓN

RESULTADOS DE LA DISTRITACIÓN LOCAL PARA LA ENTIDAD DE MEXICO

PLANO DISTRITAL SECCIONAL
IDENTIFICACIÓN ELECTORAL

Entidad: MEXICO
Distrito Electoral Federal: 21
Total de secciones: 244
Total de municipios: 1
Población: 363,716

SIMBOLOGÍA

LÍMITES
Estatal.....
Delegación/Municipio.....
Seccional.....

CABECERAS
Capital del estado.....
Municipio.....

CLAVES GEOELECTORALES
Distrital Federal..... 01
Municipal..... 001
Vecinal..... 001
Seccional..... 0001

Ubicación del distrito en la entidad

Escala: 1: 44,903.48

0.95 Km

Título:
Partido Nueva Alianza FC=18.120338

Fecha de impresión:
13/06/2016 15:37:34

Detalles del Distrito.

Distrito:	21.
Municipios:	60. NEZAHUALCOYOTL.
Secciones:	3046, 3047, 3048, 3049, 3050, 3051, 3052, 3061, 3062, 3063, 3074, 3075, 3076, 3077, 3078, 3079, 3080, 3081, 3082, 3083, 3084, 3085, 3086, 3087, 3088, 3098, 3099, 3100, 3101, 3102, 3103, 3104, 3105, 3106, 3284, 3285, 3286, 3289, 3290, 3291, 3292, 3293, 3294, 3295, 3296, 3297, 3298, 3299, 3300, 3301, 3302, 3303, 3304, 3305, 3306, 3307, 3308, 3309, 3310, 3311, 3312, 3313, 3314, 3315, 3316, 3317, 3318, 3319, 3320, 3321, 3322, 3323, 3324, 3325, 3326, 3327, 3328, 3329, 3330, 3331, 3332, 3333, 3334, 3335, 3336, 3337, 3338, 3339, 3340, 3341, 3342, 3343, 3344, 3345, 3346, 3347, 3348, 3349, 3356, 3357, 3358, 3359, 3360, 3361, 3362, 3363, 3364, 3365, 3366, 3367, 3368, 3369, 3370, 3371, 3384, 3385, 3386, 3387, 3388, 3389, 3390, 3391, 3392, 3400, 3401, 3402, 3403, 3404, 3405, 3406, 3413, 3414, 3415, 3416, 3417, 3418, 3419, 3420, 3421, 3422, 3423, 3424, 3425, 3435, 3436, 3437, 3438, 3439, 3440, 3441, 3442, 3443, 3444, 3445, 3446, 3447, 3448, 3449, 3452, 3453, 3454, 3455, 3456, 3457, 3458, 3459, 3460, 3461, 3462, 3463, 3464, 3465, 3466, 3467, 3468, 3469, 3470, 3471, 3472, 3473, 3474, 3475, 3476, 3477, 3478, 3479, 3480, 3481, 3482, 3483, 3484, 3485, 3486, 3487, 3488, 3489, 3490, 3491, 3492, 3493, 3494, 3495, 3496, 3498, 3499, 3500, 3501, 3502, 3503, 3504, 3505, 3506, 3507, 3508, 3509, 3510, 3579, 3580, 3581, 3582, 3583, 3584, 3585, 3586, 3587, 3588, 3589, 3614, 3615, 3616, 3617, 3618, 3619, 3620, 3621, 3641, 3642, 3643, 3644, 3645, 3646, 3647, 3648, 3649.
Población Total:	363,716

Desviación poblacional:	0.273902
Compacidad Geométrica:	0.025864
Costo Total:	0.299766

Instituto Nacional Electoral

SISTEMA DE DISTRITACIÓN

RESULTADOS DE LA DISTRITACIÓN LOCAL PARA LA ENTIDAD DE MEXICO

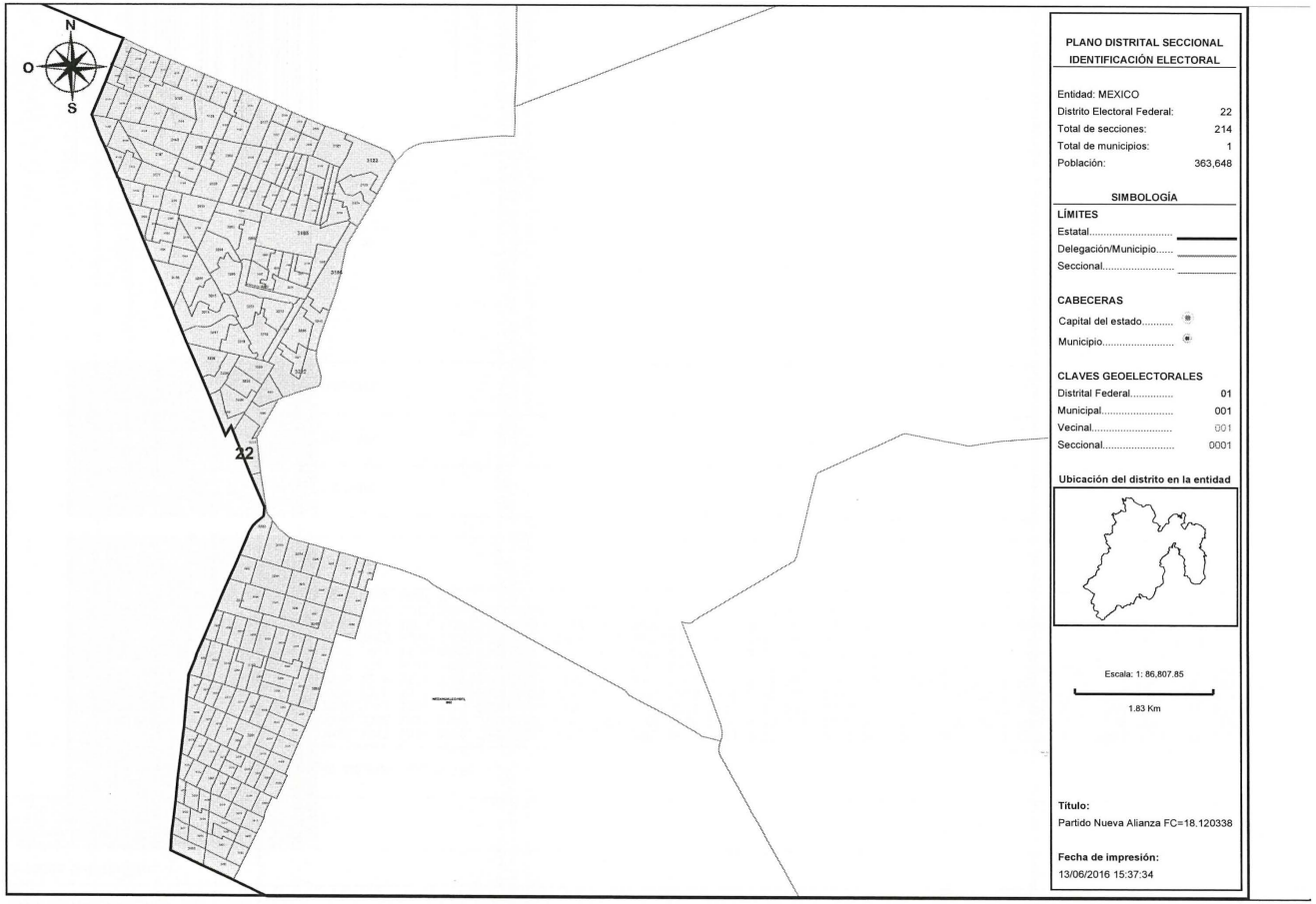

PLANO DISTRITAL SECCIONAL
IDENTIFICACIÓN ELECTORAL

Entidad: MEXICO
Distrito Electoral Federal: 22
Total de secciones: 214
Total de municipios: 1
Población: 363,648

SIMBOLOGÍA

LÍMITES
Estatal.....
Delegación/Municipio.....
Seccional.....

CABECERAS
Capital del estado.....
Municipio.....

CLAVES GEOELECTORALES
Distrital Federal..... 01
Municipal..... 001
Vecinal..... 001
Seccional..... 0001

Ubicación del distrito en la entidad

Escala: 1: 86,807.85

1.83 Km

Título:
Partido Nueva Alianza FC=18.120338

Fecha de impresión:
13/06/2016 15:37:34

Detalles del Distrito.

Distrito:	22.
Municipios:	60. NEZAHUALCOYOTL.
Secciones:	3107, 3108, 3109, 3110, 3111, 3112, 3113, 3114, 3115, 3116, 3117, 3118, 3119, 3120, 3121, 3122, 3123, 3124, 3125, 3126, 3127, 3128, 3129, 3130, 3131, 3132, 3133, 3134, 3135, 3136, 3137, 3138, 3139, 3140, 3141, 3142, 3143, 3144, 3145, 3146, 3147, 3148, 3149, 3150, 3151, 3152, 3153, 3154, 3155, 3156, 3157, 3158, 3159, 3160, 3161, 3162, 3163, 3164, 3165, 3166, 3167, 3168, 3169, 3170, 3171, 3172, 3173, 3174, 3175, 3176, 3177, 3178, 3179, 3180, 3181, 3182, 3183, 3184, 3185, 3186, 3194, 3195, 3196, 3197, 3198, 3199, 3200, 3201, 3202, 3203, 3204, 3205, 3206, 3207, 3208, 3209, 3210, 3211, 3212, 3213, 3214, 3215, 3216, 3217, 3218, 3219, 3220, 3221, 3222, 3223, 3224, 3225, 3226, 3227, 3228, 3229, 3230, 3231, 3232, 3233, 3234, 3235, 3236, 3237, 3238, 3239, 3240, 3241, 3242, 3243, 3244, 3245, 3246, 3247, 3248, 3249, 3250, 3251, 3252, 3253, 3254, 3255, 3256, 3257, 3258, 3259, 3260, 3261, 3262, 3263, 3264, 3265, 3266, 3267, 3268, 3269, 3270, 3271, 3272, 3273, 3274, 3275, 3276, 3277, 3278, 3279, 3280, 3281, 3282, 3283, 3287, 3288, 3350, 3351, 3352, 3353, 3354, 3355, 3372, 3373, 3374, 3375, 3376, 3377, 3378, 3379, 3380, 3381, 3382, 3383, 3393, 3394, 3395, 3396, 3397, 3398, 3399, 3407, 3408, 3409, 3410, 3411, 3412, 3426, 3427, 3428, 3429, 3430, 3431, 3432, 3433, 3434, 3450, 3451.
Población Total:	363,648

Desviación poblacional:	0.272497
Compacidad Geométrica:	0.341257
Costo Total:	0.613754

INE
Instituto Nacional Electoral

SISTEMA DE DISTRITACIÓN

RESULTADOS DE LA DISTRITACIÓN LOCAL PARA LA ENTIDAD DE MEXICO

PLANO DISTRITAL SECCIONAL
IDENTIFICACIÓN ELECTORAL

Entidad: MEXICO
Distrito Electoral Federal: 23
Total de secciones: 150
Total de municipios: 1
Población: 312,076

SIMBOLOGÍA

LÍMITES
Estatal.....
Delegación/Municipio.....
Seccional.....

CABECERAS
Capital del estado.....
Municipio.....

CLAVES GEOELECTORALES
Distrital Federal..... 01
Municipal..... 001
Vecinal..... 001
Seccional..... 0001

Ubicación del distrito en la entidad

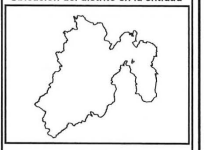

Escala: 1: 69,662.84
1.47 Km

Título:
Partido Nueva Alianza FC=18.120338

Fecha de impresión:
13/06/2016 15:37:34

Detalles del Distrito.

Distrito:	23.
Municipios:	34. ECATEPEC DE MORELOS.
Secciones:	1518, 1529, 1530, 1531, 1532, 1533, 1535, 1792, 1793, 1794, 1795, 1796, 1797, 1798, 1799, 1812, 1813, 1814, 1815, 1816, 1817, 1818, 1819, 1820, 1821, 1833, 1834, 1835, 1837, 1838, 1839, 1840, 1841, 1842, 1843, 1844, 1845, 1846, 1847, 1848, 1849, 1850, 1851, 1852, 1853, 1854, 1855, 1858, 1859, 1861, 1862, 1863, 1864, 1865, 1866, 1867, 1868, 1869, 1870, 1871, 1872, 1873, 1874, 1875, 1876, 1877, 1878, 1879, 1880, 1881, 1882, 1883, 1884, 1885, 1886, 1887, 1888, 1889, 1890, 1891, 1892, 1893, 1894, 1895, 1896, 1897, 1898, 1899, 1900, 1901, 1902, 1903, 1904, 1905, 1906, 1907, 1909, 1910, 1911, 1912, 1913, 1914, 1915, 1916, 1917, 1918, 1919, 1920, 1921, 1922, 1923, 1924, 1925, 1926, 1927, 1928, 1929, 1940, 1941, 1942, 1943, 1944, 1945, 1946, 1947, 1949, 1951, 6012, 6013, 6014, 6015, 6016, 6017, 6018, 6024, 6025, 6026, 6027, 6041, 6481, 6482, 6483, 6486, 6487, 6488, 6492, 6493, 6494, 6495, 6498.
Población Total:	312,076

Desviación poblacional:	0.247481
Compacidad Geométrica:	0.149169
Costo Total:	0.396650

Instituto Nacional Electoral

SISTEMA DE DISTRITACIÓN

RESULTADOS DE LA DISTRITACIÓN LOCAL PARA LA ENTIDAD DE MEXICO

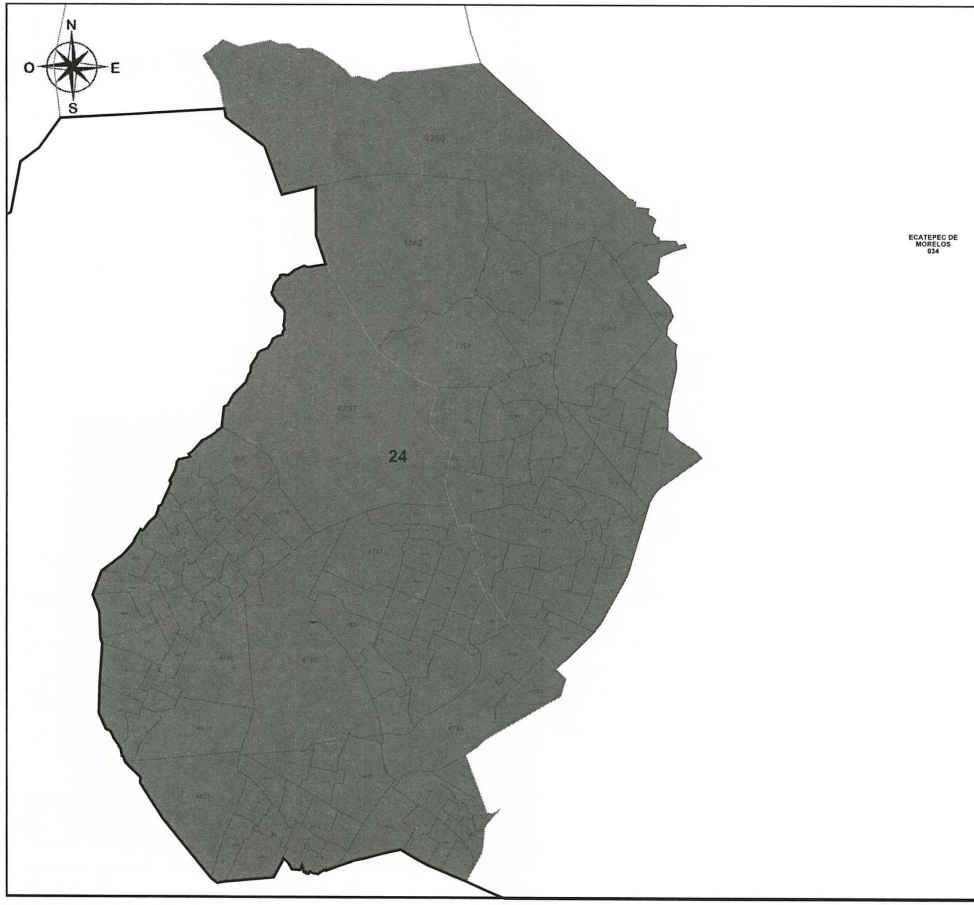

PLANO DISTRITAL SECCIONAL
IDENTIFICACIÓN ELECTORAL

Entidad: MEXICO
Distrito Electoral Federal: 24
Total de secciones: 113
Total de municipios: 2
Población: 311,087

SIMBOLOGÍA

LÍMITES
Estatal.....
Delegación/Municipio.....
Seccional.....

CABECERAS
Capital del estado.....
Municipio.....

CLAVES GEOELECTORALES
Distrital Federal..... 01
Municipal..... 001
Vecinal..... 001
Seccional..... 0001

Ubicación del distrito en la entidad

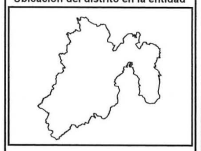

Escala: 1: 71,288.11

1.50 Km

Título:
Partido Nueva Alianza FC=18.120338

Fecha de impresión:
13/06/2016 15:37:34

Detalles del Distrito.

Distrito:	24.
Municipios:	34. ECATEPEC DE MORELOS, 901. TLALNEPANTLA DE BAZ ORIENTE.
Secciones:	1360, 1361, 1362, 1363, 1364, 1365, 1366, 1367, 1368, 1369, 1370, 1371, 1372, 1373, 1374, 1375, 1376, 1377, 1378, 1379, 1380, 1381, 1382, 1383, 1384, 1385, 1386, 1387, 1388, 1389, 1390, 1391, 1392, 1393, 4757, 4758, 4759, 4760, 4761, 4762, 4763, 4764, 4765, 4766, 4767, 4768, 4769, 4770, 4771, 4772, 4773, 4774, 4775, 4776, 4777, 4778, 4779, 4780, 4781, 4782, 4783, 4784, 4785, 4786, 4787, 4788, 4789, 4790, 4791, 4792, 4793, 4794, 4795, 4796, 4797, 4798, 4799, 4800, 4801, 4802, 4803, 4804, 4805, 4806, 4807, 4808, 4809, 4810, 4811, 4812, 4813, 4814, 4815, 4816, 4817, 4818, 4819, 4820, 4821, 4822, 4823, 4824, 4825, 4826, 4827, 4828, 4829, 4830, 4831, 4832, 4833, 4834, 4835.
Población Total:	311,087

Desviación poblacional:	0.267316
Compacidad Geométrica:	0.114680
Costo Total:	0.381996

Instituto Nacional Electoral

SISTEMA DE DISTRITACIÓN

RESULTADOS DE LA DISTRITACIÓN LOCAL PARA LA ENTIDAD DE MEXICO

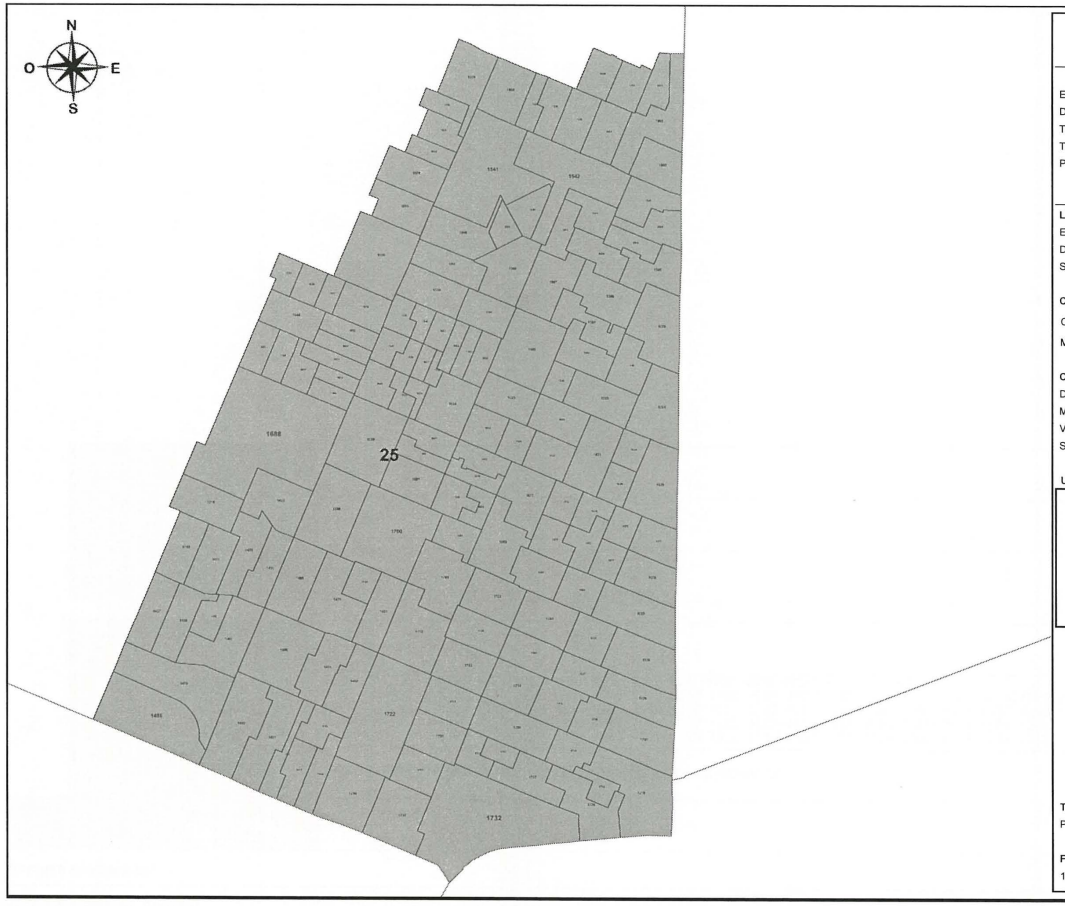

PLANO DISTRITAL SECCIONAL
IDENTIFICACIÓN ELECTORAL

Entidad: MEXICO
Distrito Electoral Federal: 25
Total de secciones: 159
Total de municipios: 1
Población: 308,798

SIMBOLOGÍA

LÍMITES
Estatal.....
Delegación/Municipio.....
Seccional.....

CABECERAS
Capital del estado.....
Municipio.....

CLAVES GEOELECTORALES
Distrital Federal..... 01
Municipal..... 001
Vecinal..... 001
Seccional..... 0001

Ubicación del distrito en la entidad

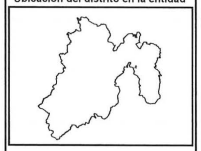

Escala: 1: 46,511.00

0.98 Km

Título:
Partido Nueva Alianza FC=18.120338

Fecha de impresión:
13/06/2016 15:37:34

Detalles del Distrito.

Distrito:	25.
Municipios:	34. ECATEPEC DE MORELOS.
Secciones:	1426, 1427, 1428, 1429, 1430, 1431, 1443, 1444, 1457, 1458, 1459, 1460, 1461, 1462, 1479, 1480, 1481, 1482, 1483, 1484, 1485, 1486, 1499, 1500, 1540, 1541, 1542, 1543, 1544, 1545, 1546, 1547, 1548, 1549, 1550, 1551, 1563, 1564, 1565, 1566, 1567, 1568, 1569, 1570, 1580, 1581, 1582, 1583, 1584, 1585, 1586, 1587, 1588, 1589, 1590, 1606, 1614, 1616, 1617, 1618, 1619, 1620, 1621, 1622, 1623, 1624, 1625, 1626, 1627, 1628, 1629, 1630, 1631, 1632, 1633, 1634, 1635, 1636, 1637, 1638, 1639, 1640, 1641, 1642, 1643, 1644, 1660, 1661, 1662, 1663, 1664, 1665, 1666, 1667, 1668, 1669, 1670, 1671, 1672, 1673, 1674, 1675, 1676, 1677, 1678, 1679, 1680, 1681, 1682, 1683, 1684, 1685, 1686, 1687, 1688, 1699, 1700, 1701, 1702, 1703, 1704, 1705, 1706, 1707, 1708, 1709, 1710, 1712, 1713, 1714, 1715, 1716, 1717, 1718, 1719, 1720, 1721, 1722, 1723, 1724, 1725, 1726, 1727, 1729, 1730, 1732, 1733, 1734, 1908, 1930, 1931, 1932, 1933, 1934, 1935, 1936, 1937, 1938, 1939.
Población Total:	308,798

Desviación poblacional:	0.316154
Compacidad Geométrica:	0.062402
Costo Total:	0.378556

Instituto Nacional Electoral

SISTEMA DE DISTRITACIÓN

RESULTADOS DE LA DISTRITACIÓN LOCAL PARA LA ENTIDAD DE MEXICO

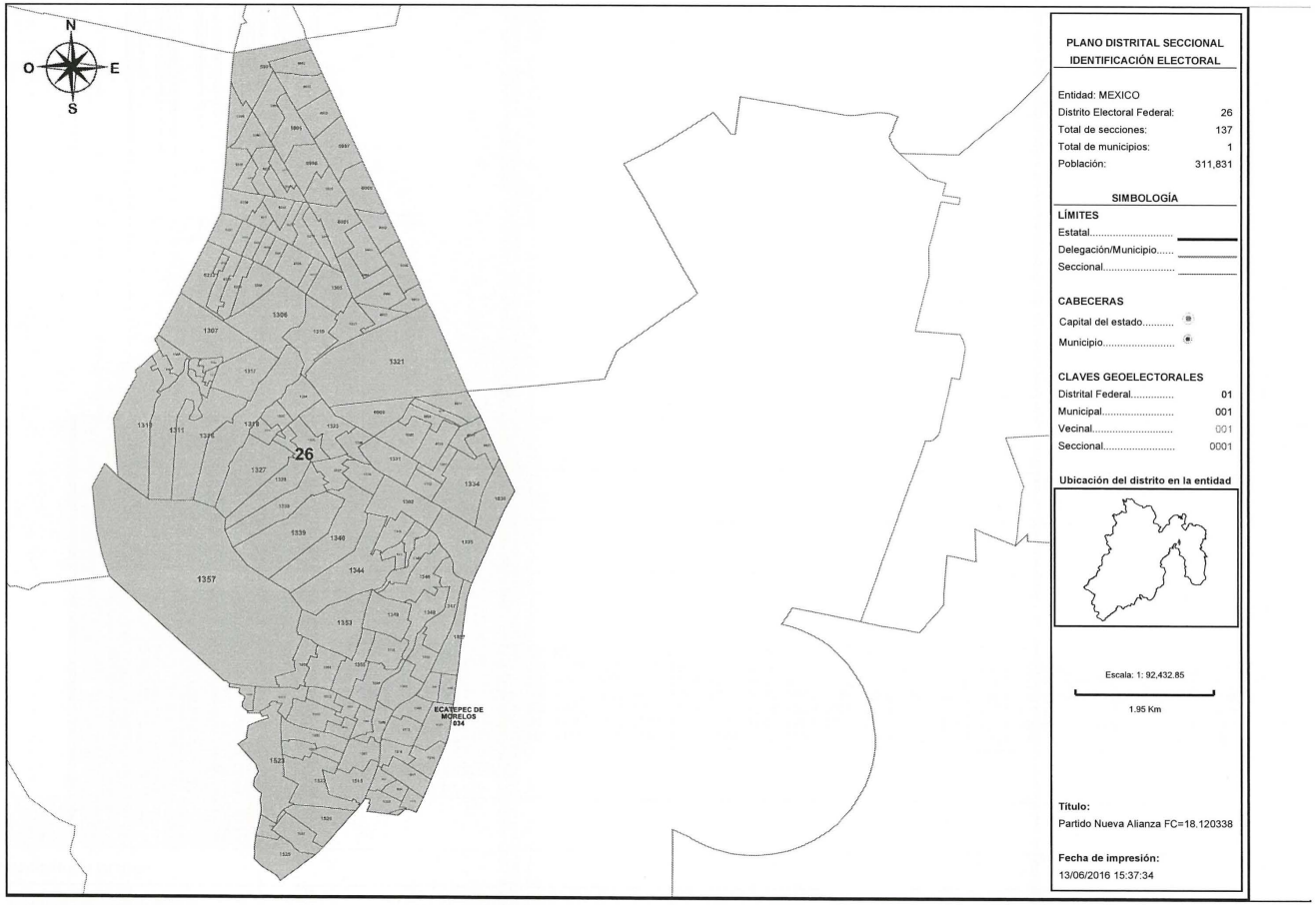

PLANO DISTRITAL SECCIONAL
IDENTIFICACIÓN ELECTORAL

Entidad: MEXICO
Distrito Electoral Federal: 26
Total de secciones: 137
Total de municipios: 1
Población: 311,831

SIMBOLOGÍA

LÍMITES
Estatal.....
Delegación/Municipio.....
Seccional.....

CABECERAS
Capital del estado.....
Municipio.....

CLAVES GEOELECTORALES
Distrital Federal..... 01
Municipal..... 001
Vecinal..... 001
Seccional..... 0001

Ubicación del distrito en la entidad

Escala: 1: 92,432.85

1.95 Km

Título:
Partido Nueva Alianza FC=18.120338

Fecha de impresión:
13/06/2016 15:37:34

Detalles del Distrito.

Distrito:	26.
Municipios:	34. ECATEPEC DE MORELOS.
Secciones:	1302, 1305, 1306, 1307, 1308, 1309, 1310, 1311, 1312, 1313, 1314, 1315, 1316, 1317, 1318, 1319, 1320, 1321, 1323, 1324, 1325, 1326, 1327, 1328, 1329, 1330, 1331, 1332, 1333, 1334, 1335, 1336, 1337, 1338, 1339, 1340, 1341, 1342, 1343, 1344, 1345, 1346, 1347, 1348, 1349, 1350, 1351, 1352, 1353, 1354, 1355, 1356, 1357, 1358, 1359, 1501, 1502, 1503, 1504, 1505, 1506, 1507, 1508, 1509, 1510, 1511, 1512, 1513, 1514, 1515, 1516, 1517, 1519, 1520, 1521, 1522, 1523, 1524, 1525, 1526, 1527, 1528, 1836, 1856, 1857, 1860, 5991, 5992, 5993, 5994, 5995, 5996, 5997, 5998, 5999, 6000, 6001, 6002, 6003, 6004, 6005, 6006, 6007, 6008, 6009, 6010, 6011, 6019, 6020, 6021, 6022, 6023, 6208, 6209, 6210, 6211, 6212, 6213, 6214, 6215, 6216, 6217, 6218, 6219, 6220, 6221, 6222, 6223, 6224, 6225, 6226, 6227, 6228, 6229, 6230, 6231, 6232.
Población Total:	311,831

Desviación poblacional:	0.252324
Compacidad Geométrica:	0.102784
Costo Total:	0.355107

INE
Instituto Nacional Electoral

SISTEMA DE DISTRITACIÓN

RESULTADOS DE LA DISTRITACIÓN LOCAL PARA LA ENTIDAD DE MEXICO

PLANO DISTRITAL SECCIONAL
IDENTIFICACIÓN ELECTORAL

Entidad: MEXICO
Distrito Electoral Federal: 27
Total de secciones: 106
Total de municipios: 1
Población: 308,338

SIMBOLOGÍA

LÍMITES
Estatal.....
Delegación/Municipio.....
Seccional.....

CABECERAS
Capital del estado.....
Municipio.....

CLAVES GEOELECTORALES
Distrital Federal..... 01
Municipal..... 001
Vecinal..... 001
Seccional..... 0001

Ubicación del distrito en la entidad

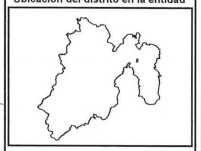

Escala: 1: 57,597.66

1.21 Km

Título:
Partido Nueva Alianza FC=18.120338

Fecha de impresión:
13/06/2016 15:37:34

Detalles del Distrito.

Distrito:	27.
Municipios:	34. ECATEPEC DE MORELOS.
Secciones:	1735, 1736, 1737, 1738, 1739, 1740, 1741, 1742, 1743, 1744, 1745, 1746, 1747, 1748, 1749, 1750, 1751, 1752, 1753, 1754, 1755, 1756, 1757, 1758, 1759, 1760, 1761, 1762, 1763, 1764, 1765, 1766, 1767, 1768, 1769, 1770, 1771, 1772, 1773, 1774, 1775, 1776, 1777, 1778, 1779, 1780, 1782, 1783, 1784, 1785, 1786, 1787, 1788, 1789, 1790, 1791, 1800, 1801, 1802, 1803, 1804, 1805, 1806, 1807, 1808, 1809, 1810, 1811, 1823, 1824, 1825, 1826, 1827, 1828, 1829, 1830, 1831, 1832, 6028, 6029, 6030, 6031, 6032, 6033, 6034, 6035, 6036, 6037, 6038, 6039, 6040, 6042, 6043, 6044, 6045, 6046, 6047, 6048, 6049, 6484, 6485, 6489, 6490, 6491, 6496, 6497.
Población Total:	308,338

Desviación poblacional:	0.326462
Compacidad Geométrica:	0.115373
Costo Total:	0.441835

INE
Instituto Nacional Electoral

SISTEMA DE DISTRITACIÓN

RESULTADOS DE LA DISTRITACIÓN LOCAL PARA LA ENTIDAD DE MEXICO

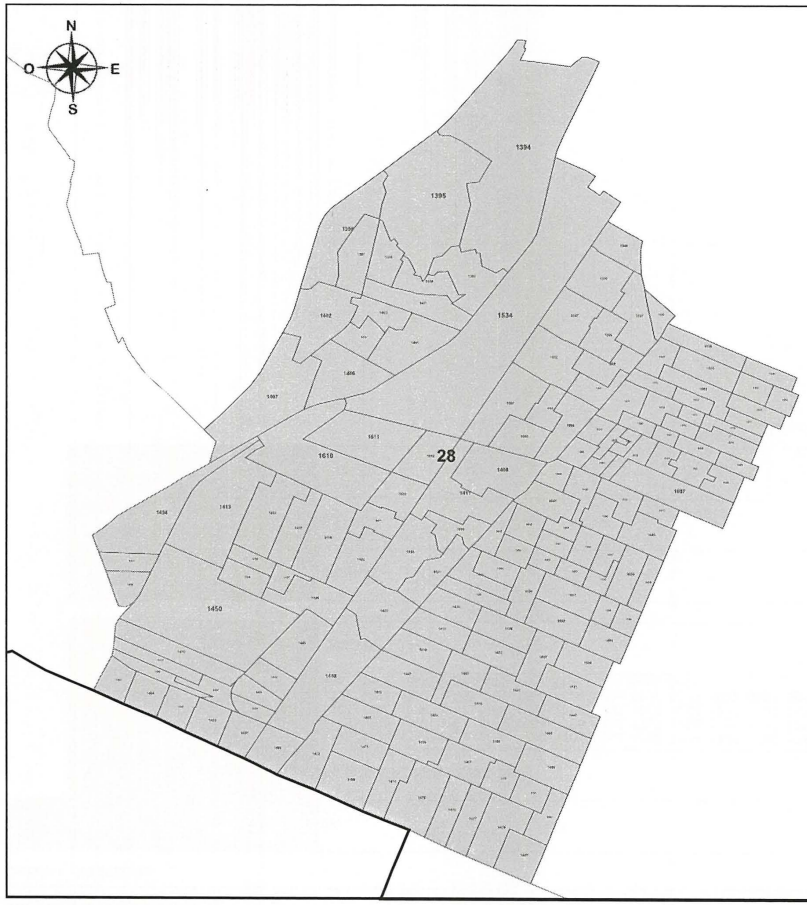

PLANO DISTRITAL SECCIONAL
IDENTIFICACIÓN ELECTORAL

Entidad: MEXICO
Distrito Electoral Federal: 28
Total de secciones: 159
Total de municipios: 1
Población: 313,079

SIMBOLOGÍA

LÍMITES
Estatal.....
Delegación/Municipio.....
Seccional.....

CABECERAS
Capital del estado.....
Municipio.....

CLAVES GEOELECTORALES
Distrital Federal..... 01
Municipal..... 001
Vecinal..... 001
Seccional..... 0001

Ubicación del distrito en la entidad

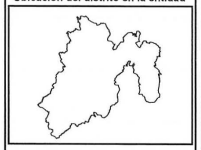

Escala: 1: 58,080.78

1.22 Km

Título:
Partido Nueva Alianza FC=18.120338

Fecha de impresión:
13/06/2016 15:37:34

Detalles del Distrito.

Distrito:	28.
Municipios:	34. ECATEPEC DE MORELOS.
Secciones:	1394, 1395, 1396, 1397, 1398, 1399, 1400, 1401, 1402, 1403, 1404, 1405, 1406, 1407, 1408, 1409, 1410, 1411, 1412, 1413, 1414, 1415, 1416, 1417, 1418, 1419, 1420, 1421, 1422, 1423, 1424, 1425, 1432, 1433, 1434, 1435, 1436, 1437, 1438, 1439, 1440, 1441, 1442, 1445, 1446, 1447, 1448, 1449, 1450, 1451, 1452, 1453, 1454, 1455, 1456, 1463, 1464, 1465, 1466, 1467, 1468, 1469, 1470, 1471, 1472, 1473, 1474, 1475, 1476, 1477, 1478, 1487, 1488, 1489, 1490, 1491, 1492, 1493, 1494, 1495, 1496, 1497, 1498, 1534, 1536, 1537, 1538, 1539, 1552, 1553, 1554, 1555, 1556, 1557, 1558, 1559, 1560, 1561, 1562, 1571, 1572, 1573, 1574, 1575, 1576, 1577, 1578, 1579, 1591, 1592, 1593, 1594, 1595, 1596, 1597, 1598, 1599, 1600, 1601, 1602, 1603, 1604, 1605, 1607, 1608, 1609, 1610, 1611, 1612, 1613, 1615, 1645, 1646, 1647, 1648, 1649, 1650, 1651, 1652, 1653, 1654, 1655, 1656, 1657, 1658, 1659, 1689, 1690, 1691, 1692, 1693, 1694, 1695, 1696, 1697, 1698, 1711, 1948, 1950.
Población Total:	313,079

Desviación poblacional:	0.228147
Compacidad Geométrica:	0.099300
Costo Total:	0.327447

Instituto Nacional Electoral

SISTEMA DE DISTRITACIÓN

RESULTADOS DE LA DISTRITACIÓN LOCAL PARA LA ENTIDAD DE MEXICO

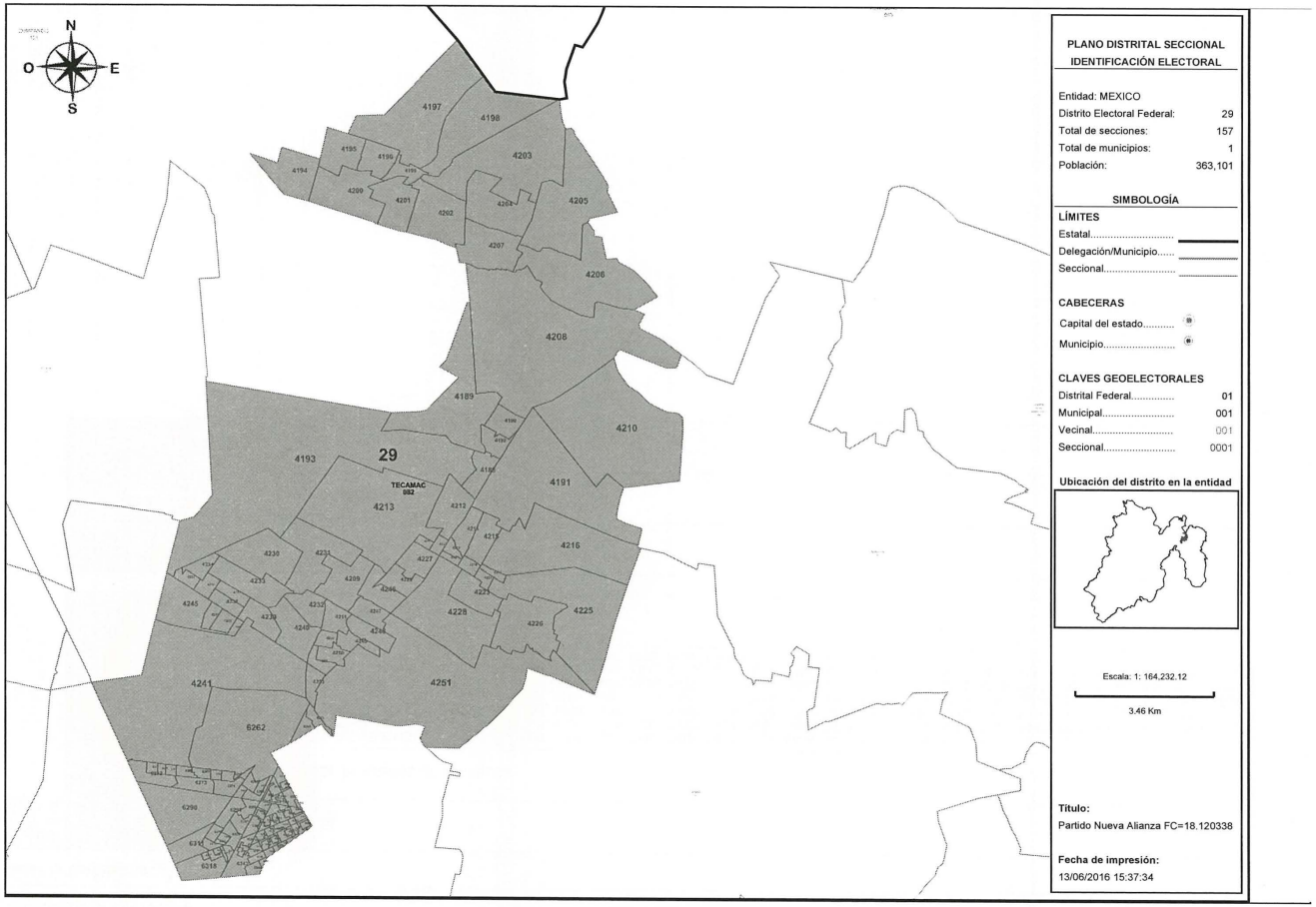

PLANO DISTRITAL SECCIONAL
IDENTIFICACIÓN ELECTORAL

Entidad: MEXICO
Distrito Electoral Federal: 29
Total de secciones: 157
Total de municipios: 1
Población: 363,101

SIMBOLOGÍA

LÍMITES
Estatal.....
Delegación/Municipio.....
Seccional.....

CABECERAS
Capital del estado.....
Municipio.....

CLAVES GEOELECTORALES
Distrital Federal..... 01
Municipal..... 001
Vecinal..... 001
Seccional..... 0001

Ubicación del distrito en la entidad

Escala: 1: 164,232.12

3.46 Km

Título:
Partido Nueva Alianza FC=18,120338

Fecha de impresión:
13/06/2016 15:37:34

Detalles del Distrito.

Distrito:	29.
Municipios:	82. TECAMAC.
Secciones:	4188, 4189, 4190, 4191, 4192, 4193, 4194, 4195, 4196, 4197, 4198, 4199, 4200, 4201, 4202, 4203, 4204, 4205, 4206, 4207, 4208, 4209, 4210, 4211, 4212, 4213, 4214, 4215, 4216, 4217, 4218, 4219, 4220, 4221, 4222, 4223, 4224, 4225, 4226, 4227, 4228, 4229, 4230, 4231, 4232, 4233, 4234, 4235, 4236, 4237, 4238, 4239, 4240, 4241, 4242, 4243, 4244, 4245, 4246, 4247, 4248, 4249, 4250, 4251, 4253, 4254, 4255, 6262, 6263, 6264, 6265, 6266, 6267, 6268, 6269, 6270, 6271, 6272, 6273, 6274, 6275, 6276, 6277, 6278, 6279, 6280, 6281, 6282, 6283, 6284, 6285, 6286, 6287, 6288, 6289, 6290, 6291, 6292, 6293, 6294, 6295, 6296, 6297, 6298, 6299, 6300, 6301, 6302, 6303, 6304, 6305, 6306, 6307, 6308, 6309, 6310, 6311, 6312, 6313, 6314, 6315, 6316, 6317, 6318, 6319, 6320, 6321, 6322, 6323, 6324, 6325, 6326, 6327, 6328, 6329, 6330, 6331, 6332, 6333, 6334, 6335, 6336, 6337, 6338, 6339, 6340, 6341, 6342, 6343, 6344, 6345, 6346, 6347, 6348, 6349, 6350, 6351.
Población Total:	363,101

Desviación poblacional:	0.261324
Compacidad Geométrica:	0.331233
Costo Total:	0.592557

INE
Instituto Nacional Electoral

SISTEMA DE DISTRITACIÓN

RESULTADOS DE LA DISTRITACIÓN LOCAL PARA LA ENTIDAD DE MEXICO

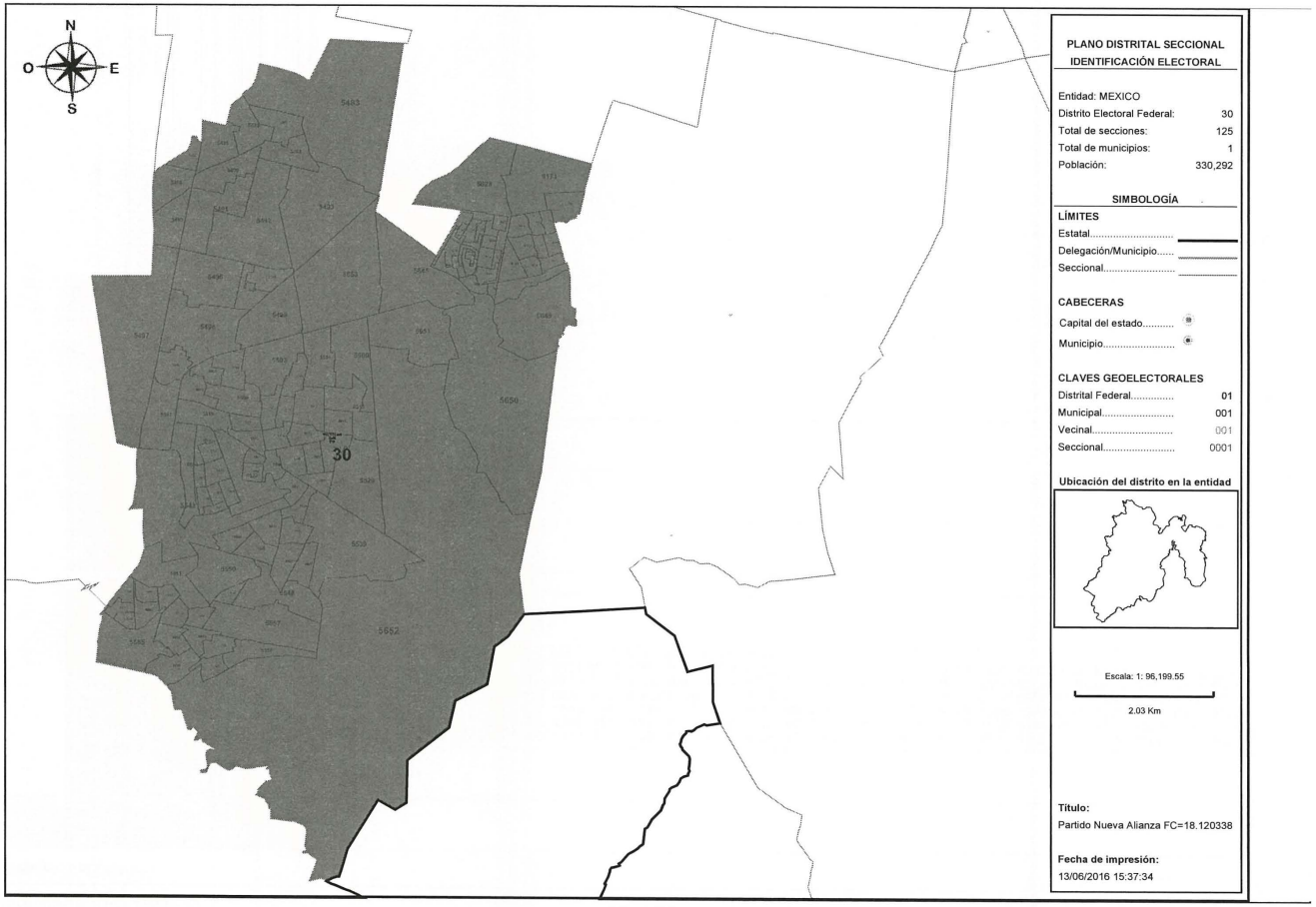

PLANO DISTRITAL SECCIONAL
IDENTIFICACIÓN ELECTORAL

Entidad: MEXICO
Distrito Electoral Federal: 30
Total de secciones: 125
Total de municipios: 1
Población: 330,292

SIMBOLOGÍA

LÍMITES
Estatal.....
Delegación/Municipio.....
Seccional.....

CABECERAS
Capital del estado.....
Municipio.....

CLAVES GEOELECTORALES
Distrital Federal..... 01
Municipal..... 001
Vecinal..... 001
Seccional..... 0001

Ubicación del distrito en la entidad

Escala: 1: 96,199.55
2.03 Km

Título:
Partido Nueva Alianza FC=18.120338

Fecha de impresión:
13/06/2016 15:37:34

Detalles del Distrito.

Distrito:	30.
Municipios:	110. TULTITLAN SUR.
Secciones:	5482, 5483, 5484, 5485, 5486, 5487, 5488, 5489, 5490, 5491, 5492, 5493, 5494, 5495, 5496, 5497, 5498, 5499, 5500, 5501, 5502, 5503, 5504, 5505, 5506, 5507, 5508, 5509, 5510, 5511, 5512, 5513, 5514, 5515, 5516, 5517, 5518, 5519, 5520, 5521, 5522, 5523, 5524, 5525, 5526, 5527, 5528, 5529, 5530, 5531, 5532, 5533, 5534, 5535, 5536, 5537, 5538, 5539, 5540, 5541, 5542, 5543, 5544, 5545, 5546, 5547, 5548, 5549, 5550, 5551, 5552, 5553, 5554, 5555, 5556, 5557, 5558, 5559, 5560, 5561, 5562, 5563, 5564, 5565, 5566, 5567, 5626, 5627, 5628, 5629, 5630, 5631, 5632, 5633, 5634, 5635, 5636, 5637, 5638, 5639, 5640, 5641, 5642, 5643, 5644, 5645, 5646, 5647, 5649, 5650, 5651, 5652, 5653, 6171, 6172, 6173, 6174, 6175, 6176, 6177, 6178, 6179, 6180, 6181, 6182.
Población Total:	330,292

Desviación poblacional:	0.018872
Compacidad Geométrica:	0.203909
Costo Total:	0.222781

Instituto Nacional Electoral

SISTEMA DE DISTRITACIÓN

RESULTADOS DE LA DISTRITACIÓN LOCAL PARA LA ENTIDAD DE MEXICO

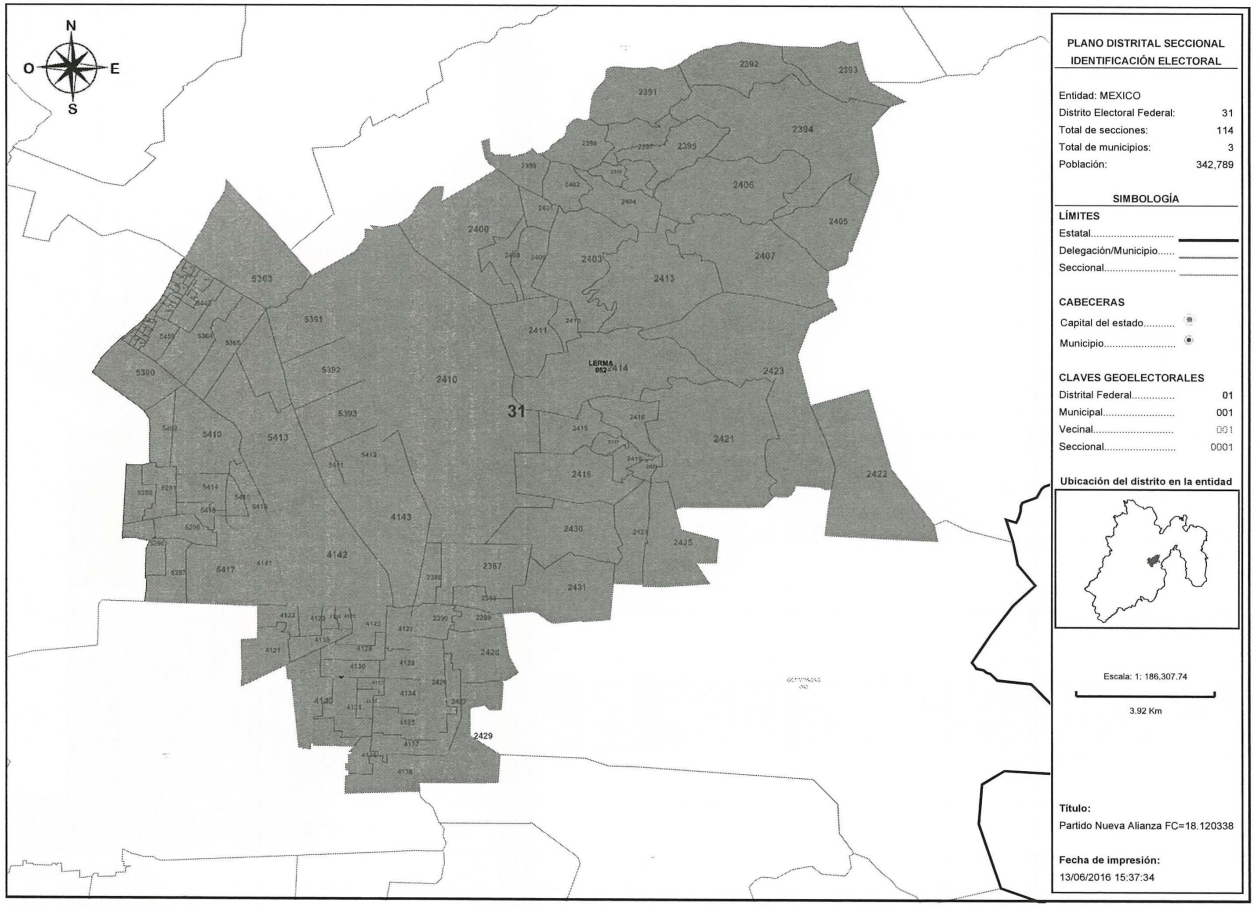

PLANO DISTRITAL SECCIONAL
IDENTIFICACIÓN ELECTORAL

Entidad: MEXICO
Distrito Electoral Federal: 31
Total de secciones: 114
Total de municipios: 3
Población: 342,789

SIMBOLOGÍA

LÍMITES
Estatal.....
Delegación/Municipio.....
Seccional.....

CABECERAS
Capital del estado.....
Municipio.....

CLAVES GEOELECTORALES
Distrital Federal..... 01
Municipal..... 001
Vecinal..... 001
Seccional..... 0001

Ubicación del distrito en la entidad

Escala: 1: 186,307.74
3.92 Km

Título:
Partido Nueva Alianza FC=18.120338

Fecha de impresión:
13/06/2016 15:37:34

Detalles del Distrito.

Distrito:	31.
Municipios:	107. TOLUCA, 52. LERMA, 77. SAN MATEO ATENCO.
Secciones:	2386, 2387, 2388, 2389, 2390, 2391, 2392, 2393, 2394, 2395, 2396, 2397, 2398, 2399, 2400, 2401, 2402, 2403, 2404, 2405, 2406, 2407, 2408, 2409, 2410, 2411, 2412, 2413, 2414, 2415, 2416, 2417, 2418, 2419, 2420, 2421, 2422, 2423, 2424, 2425, 2426, 2427, 2428, 2429, 2430, 2431, 4121, 4122, 4123, 4124, 4125, 4126, 4127, 4128, 4129, 4130, 4131, 4132, 4133, 4134, 4135, 4136, 4137, 4138, 4139, 4140, 4141, 4142, 4143, 5280, 5281, 5295, 5296, 5297, 5363, 5364, 5365, 5390, 5391, 5392, 5393, 5409, 5410, 5411, 5412, 5413, 5414, 5415, 5416, 5417, 5418, 6434, 6435, 6437, 6439, 6441, 6442, 6444, 6445, 6446, 6448, 6449, 6450, 6451, 6452, 6454, 6455, 6456, 6457, 6458, 6459, 6460, 6461, 6462.
Población Total:	342,789

Desviación poblacional:	0.012027
Compacidad Geométrica:	0.277005
Costo Total:	0.289032

Instituto Nacional Electoral

SISTEMA DE DISTRITACIÓN

RESULTADOS DE LA DISTRITACIÓN LOCAL PARA LA ENTIDAD DE MEXICO

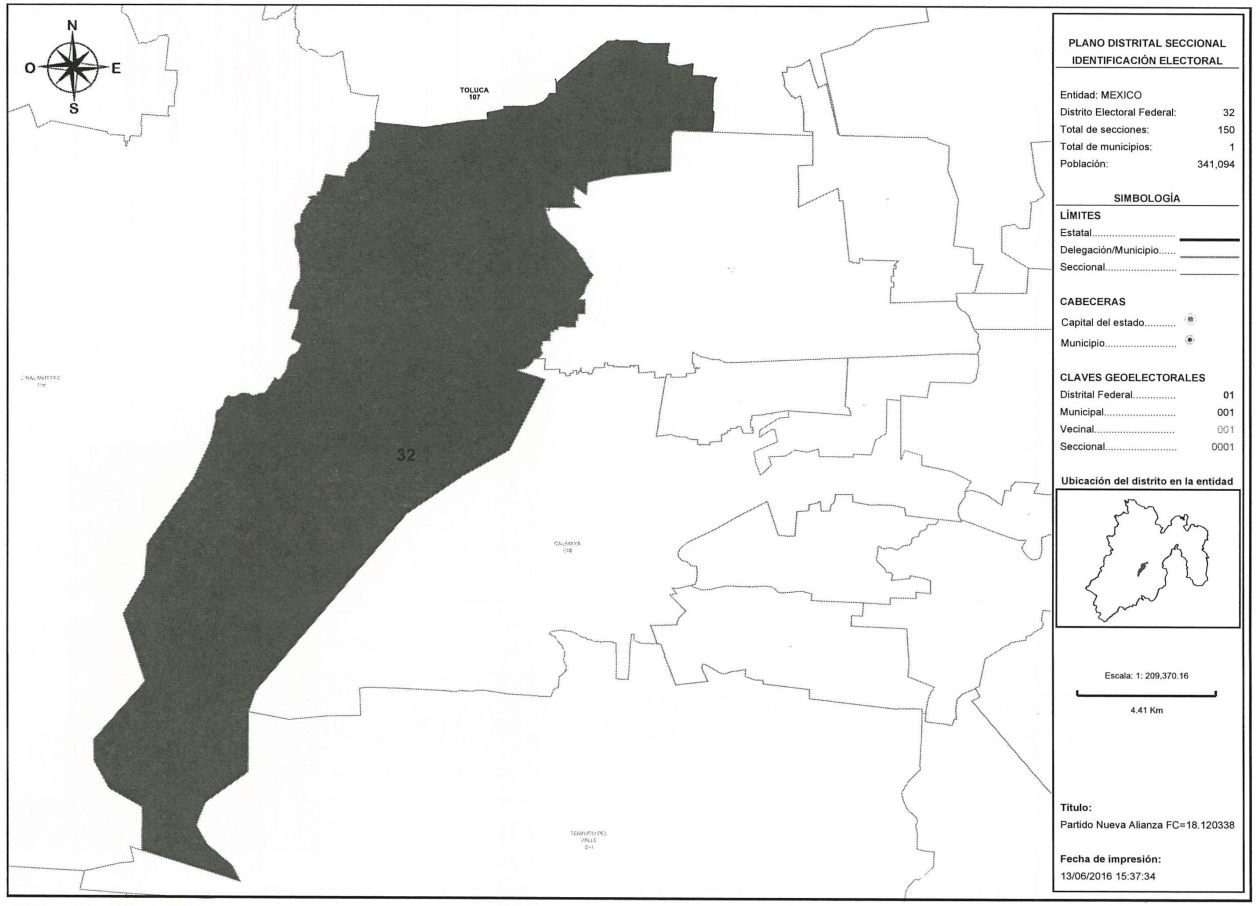

PLANO DISTRITAL SECCIONAL
IDENTIFICACIÓN ELECTORAL

Entidad: MEXICO
Distrito Electoral Federal: 32
Total de secciones: 150
Total de municipios: 1
Población: 341,094

SIMBOLOGÍA

LÍMITES
Estatal.....
Delegación/Municipio.....
Seccional.....

CABECERAS
Capital del estado.....
Municipio.....

CLAVES GEOELECTORALES
Distrital Federal..... 01
Municipal..... 001
Vecinal..... 001
Seccional..... 0001

Ubicación del distrito en la entidad

Escala: 1: 209,370.16

4.41 Km

Título:
Partido Nueva Alianza FC=18.120338

Fecha de impresión:
13/06/2016 15:37:34

Detalles del Distrito.

Distrito:	32.
Municipios:	107. TOLUCA.
Secciones:	5178, 5179, 5194, 5195, 5196, 5197, 5198, 5199, 5200, 5201, 5202, 5203, 5204, 5205, 5206, 5207, 5208, 5209, 5210, 5211, 5212, 5213, 5214, 5215, 5216, 5217, 5218, 5219, 5220, 5221, 5222, 5223, 5224, 5225, 5226, 5227, 5228, 5229, 5230, 5231, 5232, 5233, 5234, 5235, 5236, 5237, 5238, 5239, 5240, 5241, 5242, 5243, 5244, 5245, 5246, 5247, 5248, 5249, 5250, 5251, 5252, 5253, 5254, 5255, 5256, 5257, 5258, 5259, 5260, 5261, 5262, 5263, 5264, 5265, 5289, 5290, 5291, 5292, 5298, 5299, 5300, 5301, 5307, 5308, 5309, 5310, 5311, 5312, 5313, 5314, 5315, 5316, 5317, 5318, 5319, 5320, 5321, 5322, 5323, 5324, 5325, 5326, 5327, 5328, 5329, 5330, 5331, 5332, 5333, 5334, 5335, 5336, 5337, 5338, 5339, 5340, 5341, 5342, 5343, 5344, 5345, 5346, 5347, 5348, 5349, 5350, 5351, 5352, 5353, 5419, 5420, 5421, 5422, 5423, 5424, 5425, 5426, 5427, 5428, 5429, 5430, 5431, 5432, 5433, 5434, 5435, 5436, 5437, 5438, 5440.
Población Total:	341,094

Desviación poblacional:	0.005800
Compacidad Geométrica:	0.319568
Costo Total:	0.325369

Instituto Nacional Electoral

SISTEMA DE DISTRITACIÓN

RESULTADOS DE LA DISTRITACIÓN LOCAL PARA LA ENTIDAD DE MEXICO

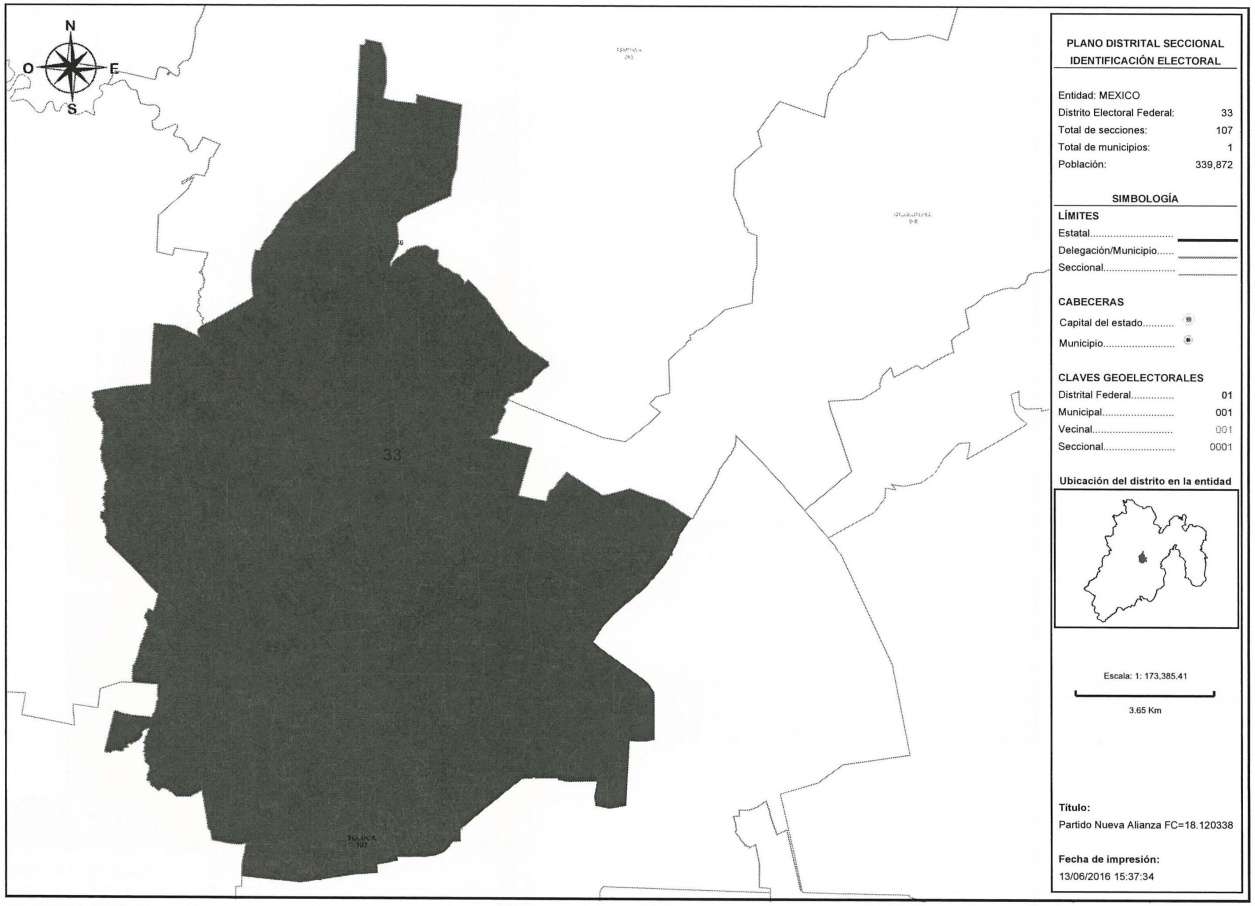

PLANO DISTRITAL SECCIONAL
IDENTIFICACIÓN ELECTORAL

Entidad: MEXICO
Distrito Electoral Federal: 33
Total de secciones: 107
Total de municipios: 1
Población: 339,872

SIMBOLOGÍA

LÍMITES
Estatal.....
Delegación/Municipio.....
Seccional.....

CABECERAS
Capital del estado.....
Municipio.....

CLAVES GEOELECTORALES
Distrital Federal..... 01
Municipal..... 001
Vecinal..... 001
Seccional..... 0001

Ubicación del distrito en la entidad

Escala: 1: 173,385.41

3.65 Km

Título:
Partido Nueva Alianza FC=18.120338

Fecha de impresión:
13/06/2016 15:37:34

Detalles del Distrito.

Distrito:	33.
Municipios:	107. TOLUCA.
Secciones:	3922, 5169, 5170, 5171, 5172, 5173, 5174, 5175, 5176, 5177, 5180, 5181, 5182, 5183, 5184, 5185, 5186, 5187, 5188, 5189, 5190, 5191, 5192, 5193, 5266, 5267, 5268, 5269, 5270, 5271, 5272, 5273, 5274, 5275, 5276, 5277, 5278, 5279, 5282, 5283, 5284, 5285, 5286, 5287, 5288, 5293, 5294, 5302, 5303, 5304, 5305, 5306, 5354, 5355, 5356, 5357, 5358, 5359, 5360, 5361, 5362, 5367, 5368, 5369, 5370, 5371, 5372, 5373, 5374, 5375, 5376, 5377, 5378, 5379, 5380, 5381, 5382, 5383, 5384, 5385, 5386, 5387, 5388, 5389, 5394, 5395, 5396, 5397, 5398, 5399, 5400, 5401, 5402, 5403, 5404, 5405, 5406, 5407, 5408, 5439, 6433, 6436, 6438, 6440, 6443, 6447, 6453.
Población Total:	339,872

Desviación poblacional:	0.002704
Compacidad Geométrica:	0.266405
Costo Total:	0.269110

Instituto Nacional Electoral

SISTEMA DE DISTRITACIÓN

RESULTADOS DE LA DISTRITACIÓN LOCAL PARA LA ENTIDAD DE MEXICO

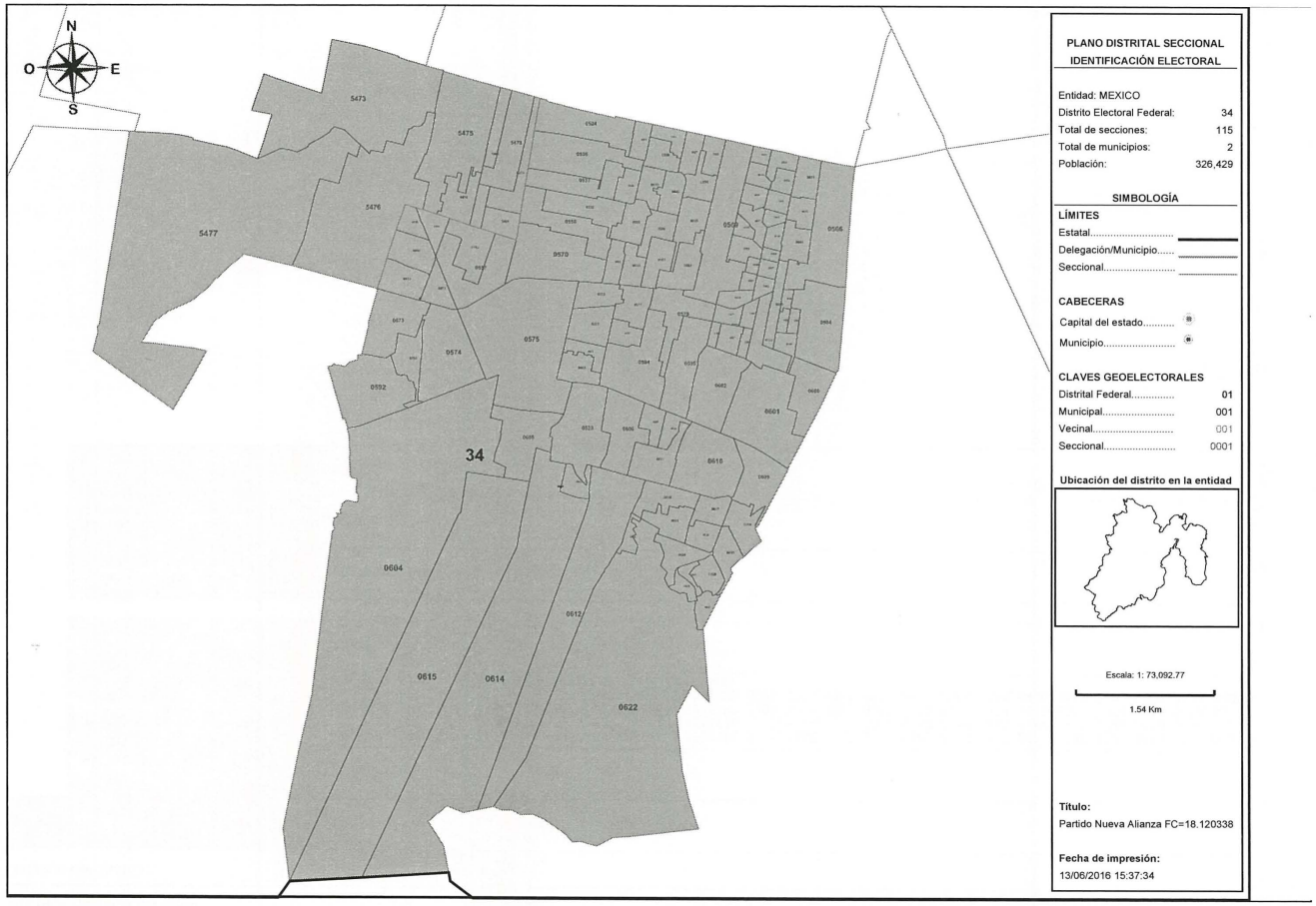

PLANO DISTRITAL SECCIONAL
IDENTIFICACIÓN ELECTORAL

Entidad: MEXICO
Distrito Electoral Federal: 34
Total de secciones: 115
Total de municipios: 2
Población: 326,429

SIMBOLOGÍA

LÍMITES
Estatal.....
Delegación/Municipio.....
Seccional.....

CABECERAS
Capital del estado.....
Municipio.....

CLAVES GEOELECTORALES
Distrital Federal..... 01
Municipal..... 001
Vecinal..... 001
Seccional..... 0001

Ubicación del distrito en la entidad

Escala: 1: 73,092.77
1.54 Km

Título:
Partido Nueva Alianza FC=18.120338

Fecha de impresión:
13/06/2016 15:37:34

Detalles del Distrito.

Distrito:	34.
Municipios:	109. TULTEPEC, 20. COACALCO DE BERRIOZABAL.
Secciones:	523, 524, 525, 526, 527, 528, 529, 530, 531, 532, 533, 534, 535, 536, 537, 538, 539, 540, 541, 542, 543, 544, 545, 546, 547, 548, 549, 550, 551, 552, 553, 554, 555, 556, 557, 558, 559, 560, 561, 562, 563, 564, 565, 566, 567, 568, 569, 570, 571, 572, 573, 574, 575, 576, 577, 578, 579, 580, 581, 582, 583, 584, 585, 586, 587, 588, 589, 590, 591, 592, 593, 594, 595, 596, 597, 598, 599, 600, 601, 602, 603, 604, 605, 606, 607, 608, 609, 610, 611, 612, 613, 614, 615, 616, 617, 618, 619, 620, 621, 622, 623, 624, 625, 626, 627, 628, 5473, 5474, 5475, 5476, 5477, 5478, 5479, 5480, 5481.
Población Total:	326,429

Desviación poblacional:	0.045685
Compacidad Geométrica:	0.230674
Costo Total:	0.276359

Instituto Nacional Electoral

SISTEMA DE DISTRITACIÓN

RESULTADOS DE LA DISTRITACIÓN LOCAL PARA LA ENTIDAD DE MEXICO

PLANO DISTRITAL SECCIONAL
IDENTIFICACIÓN ELECTORAL

Entidad: MEXICO
Distrito Electoral Federal: 35
Total de secciones: 117
Total de municipios: 7
Población: 348,517

SIMBOLOGÍA

LÍMITES
Estatal.....
Delegación/Municipio.....
Seccional.....

CABECERAS
Capital del estado.....
Municipio.....

CLAVES GEOELECTORALES
Distrital Federal..... 01
Municipal..... 001
Vecinal..... 001
Seccional..... 0001

Ubicación del distrito en la entidad

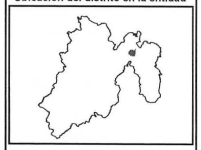

Escala: 1: 103,521.24

2.18 Km

Título:
Partido Nueva Alianza FC=18.120338

Fecha de impresión:
13/06/2016 15:37:34

Detalles del Distrito.

Distrito:	35.
Municipios:	109. TULTEPEC, 125. TONANITLA, 45. JALTENCO SUR, 54. MELCHOR OCAMPO, 59. NEXTLALPAN, 902. TULTITLAN NORTE, 903. JALTENCO NORTE.
Secciones:	2243, 2244, 2245, 2246, 2247, 2248, 2249, 2250, 2251, 2252, 2253, 2254, 2255, 2256, 2257, 2258, 2259, 2448, 2449, 2450, 2451, 2452, 2453, 2454, 2455, 2456, 2457, 2458, 2459, 2460, 2461, 2462, 2463, 3036, 3037, 3038, 3039, 3040, 3041, 3042, 3043, 3044, 3045, 5452, 5453, 5454, 5455, 5456, 5457, 5458, 5459, 5460, 5461, 5462, 5464, 5468, 5469, 5470, 5471, 5568, 5569, 5570, 5571, 5572, 5573, 5574, 5575, 5576, 5577, 5578, 5579, 5580, 5581, 5582, 5583, 5584, 5585, 5586, 5587, 5588, 5589, 5590, 5591, 5592, 5593, 5594, 5595, 5596, 5597, 5598, 5599, 5600, 5601, 5602, 5603, 5604, 5605, 5606, 5607, 5608, 5609, 5610, 5611, 5612, 5613, 5614, 5615, 5616, 5617, 5618, 5619, 5620, 5621, 5622, 5623, 5624, 5625.
Población Total:	348,517

Desviación poblacional:	0.049684
Compacidad Geométrica:	0.141345
Costo Total:	0.191029

Instituto Nacional Electoral

SISTEMA DE DISTRITACIÓN

RESULTADOS DE LA DISTRITACIÓN LOCAL PARA LA ENTIDAD DE MEXICO

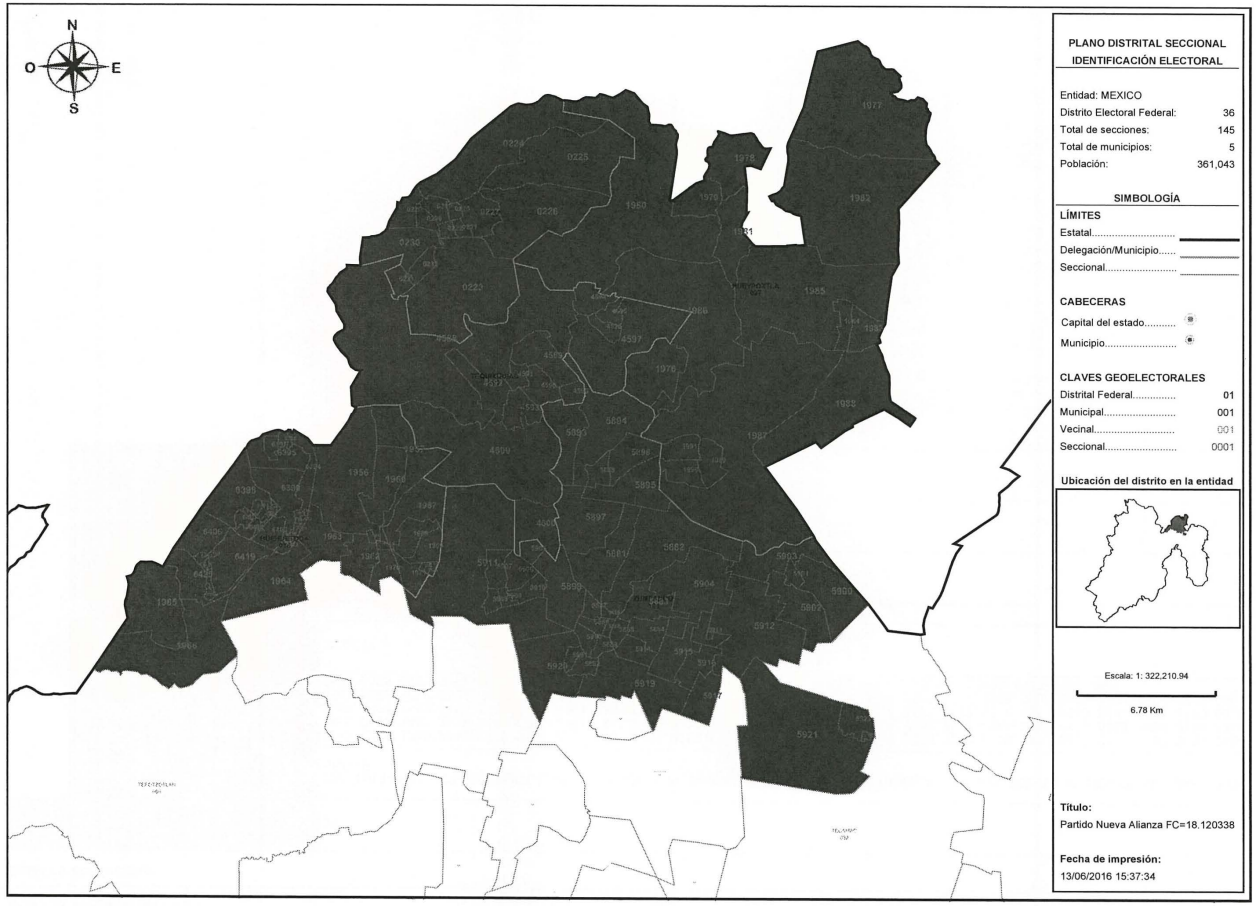

PLANO DISTRITAL SECCIONAL
IDENTIFICACIÓN ELECTORAL

Entidad: MEXICO
Distrito Electoral Federal: 36
Total de secciones: 145
Total de municipios: 5
Población: 361,043

SIMBOLOGÍA

LÍMITES
Estatal.....
Delegación/Municipio.....
Seccional.....

CABECERAS
Capital del estado.....
Municipio.....

CLAVES GEOELECTORALES
Distrital Federal..... 01
Municipal..... 001
Vecinal..... 001
Seccional..... 0001

Ubicación del distrito en la entidad

Escala: 1: 322,210.94
6.78 Km

Título:
Partido Nueva Alianza FC=18.120338

Fecha de impresión:
13/06/2016 15:37:34

Detalles del Distrito.

Distrito:	36.
Municipios:	10. APAXCO, 121. ZUMPANGO, 36. HUEHUETOCA, 37. HUEYPOXTLA, 97. TEQUIXQUIAC.
Secciones:	219, 220, 221, 222, 223, 224, 225, 226, 227, 228, 229, 230, 231, 232, 1956, 1957, 1958, 1960, 1961, 1962, 1963, 1964, 1965, 1966, 1967, 1968, 1969, 1970, 1971, 1972, 1973, 1974, 1975, 1976, 1977, 1978, 1979, 1980, 1981, 1982, 1983, 1984, 1985, 1986, 1987, 1988, 1989, 1990, 1991, 4588, 4589, 4590, 4591, 4592, 4593, 4594, 4595, 4596, 4597, 4598, 4599, 4600, 5880, 5881, 5882, 5883, 5884, 5885, 5886, 5887, 5888, 5889, 5890, 5891, 5892, 5893, 5894, 5895, 5896, 5897, 5898, 5899, 5900, 5901, 5902, 5903, 5904, 5905, 5906, 5907, 5908, 5909, 5910, 5911, 5912, 5913, 5914, 5915, 5916, 5917, 5918, 5919, 5920, 5921, 5922, 5923, 6394, 6395, 6396, 6397, 6398, 6399, 6400, 6401, 6402, 6403, 6404, 6405, 6406, 6407, 6408, 6409, 6410, 6411, 6412, 6413, 6414, 6415, 6416, 6417, 6418, 6419, 6420, 6421, 6422, 6423, 6424, 6425, 6426, 6427, 6428, 6429, 6430, 6431, 6432.
Población Total:	361,043

Desviación poblacional:	0.221385
Compacidad Geométrica:	0.439640
Costo Total:	0.661025

Instituto Nacional Electoral

SISTEMA DE DISTRITACIÓN

RESULTADOS DE LA DISTRITACIÓN LOCAL PARA LA ENTIDAD DE MEXICO

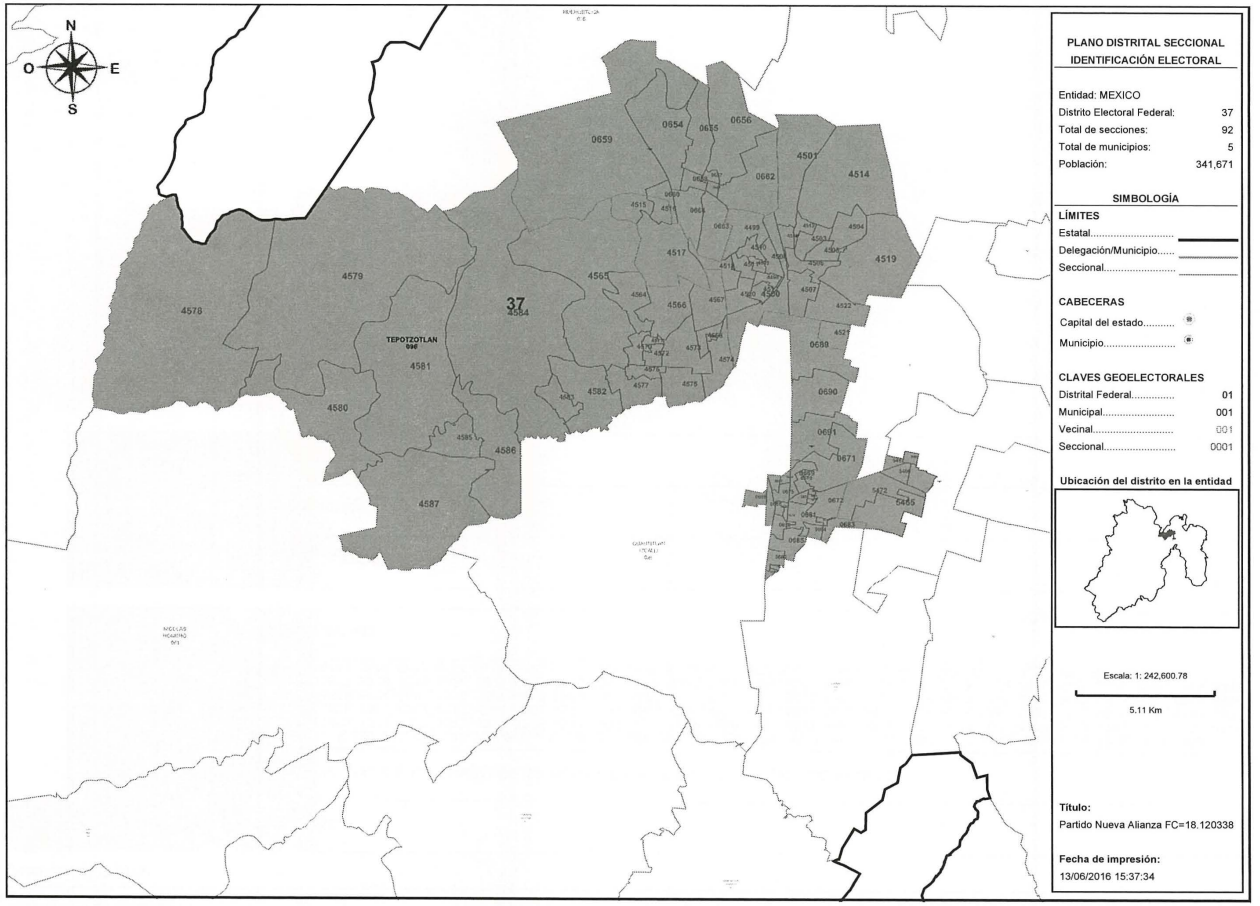

Detalles del Distrito.

Distrito:	37.
Municipios:	109. TULTEPEC, 23. COYOTEPEC, 24. CUAUTITLAN, 92. TEOLOYUCAN, 96. TEPOTZOTLAN.
Secciones:	654, 655, 656, 657, 658, 659, 660, 661, 662, 663, 664, 665, 666, 667, 668, 669, 670, 671, 672, 673, 674, 675, 676, 677, 678, 679, 680, 681, 682, 683, 684, 685, 686, 687, 688, 689, 690, 691, 4498, 4499, 4500, 4501, 4502, 4503, 4504, 4505, 4506, 4507, 4508, 4509, 4510, 4511, 4512, 4513, 4514, 4515, 4516, 4517, 4518, 4519, 4520, 4521, 4522, 4564, 4565, 4566, 4567, 4568, 4569, 4570, 4571, 4572, 4573, 4574, 4575, 4576, 4577, 4578, 4579, 4580, 4581, 4582, 4583, 4584, 4585, 4586, 4587, 5463, 5465, 5466, 5467, 5472.
Población Total:	341,671

Desviación poblacional:	0.007668
Compacidad Geométrica:	0.463510
Costo Total:	0.471178

INE
Instituto Nacional Electoral

SISTEMA DE DISTRITACIÓN

RESULTADOS DE LA DISTRITACIÓN LOCAL PARA LA ENTIDAD DE MEXICO

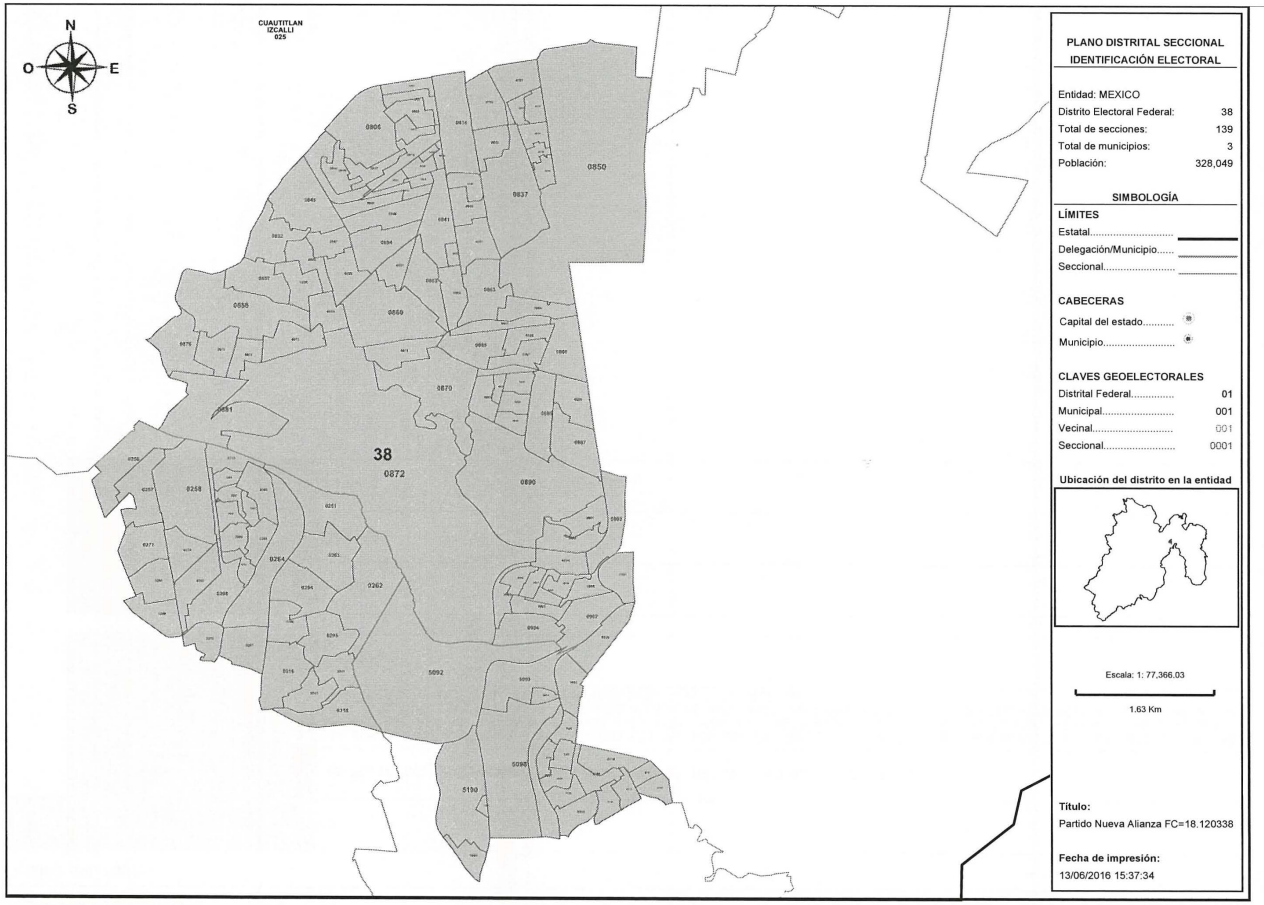

PLANO DISTRITAL SECCIONAL IDENTIFICACIÓN ELECTORAL

Entidad: MEXICO
Distrito Electoral Federal: 38
Total de secciones: 139
Total de municipios: 3
Población: 328,049

SIMBOLOGÍA

LÍMITES
Estatal.....
Delegación/Municipio.....
Seccional.....

CABECERAS
Capital del estado.....
Municipio.....

CLAVES GEOELECTORALES
Distrital Federal..... 01
Municipal..... 001
Vecinal..... 001
Seccional..... 0001

Ubicación del distrito en la entidad

Escala: 1: 77,366.03
1.63 Km

Título:
Partido Nueva Alianza FC=18.120338

Fecha de impresión:
13/06/2016 15:37:34

Detalles del Distrito.

Distrito:	38.
Municipios:	105. TLALNEPANTLA DE BAZ PONIENTE, 13. ATIZAPAN DE ZARAGOZA, 25. CUAUTITLAN IZCALLI.
Secciones:	256, 257, 258, 259, 260, 261, 262, 263, 264, 265, 266, 267, 268, 269, 270, 271, 289, 290, 291, 292, 293, 294, 295, 296, 297, 298, 299, 315, 316, 317, 318, 319, 797, 798, 806, 807, 808, 809, 810, 811, 812, 813, 814, 815, 816, 817, 818, 819, 832, 833, 834, 835, 836, 837, 838, 839, 840, 841, 842, 843, 844, 845, 846, 847, 848, 849, 850, 851, 852, 853, 854, 855, 856, 857, 858, 859, 860, 861, 862, 863, 864, 865, 866, 867, 868, 869, 870, 871, 872, 873, 874, 875, 876, 881, 882, 883, 884, 885, 886, 887, 888, 889, 890, 891, 892, 893, 894, 895, 896, 897, 898, 899, 900, 901, 902, 903, 904, 905, 5092, 5093, 5094, 5095, 5096, 5097, 5098, 5099, 5100, 5105, 5106, 5107, 5108, 5109, 5110, 5111, 5112, 5113, 5114, 5115, 5116.
Población Total:	328,049

Desviación poblacional:	0.033021
Compacidad Geométrica:	0.180578
Costo Total:	0.213599

INE
Instituto Nacional Electoral

SISTEMA DE DISTRITACIÓN

RESULTADOS DE LA DISTRITACIÓN LOCAL PARA LA ENTIDAD DE MEXICO

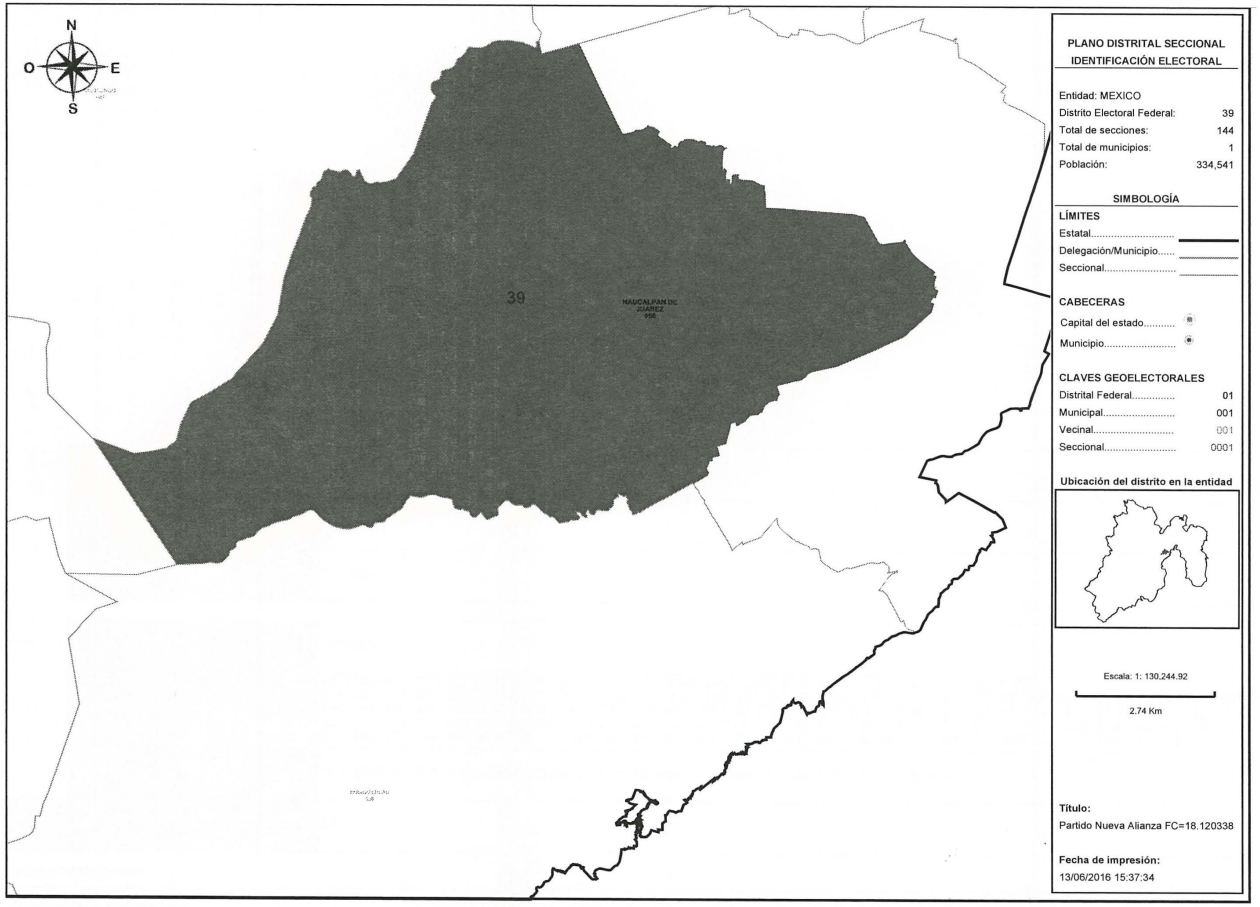

Detalles del Distrito.

Distrito:	39.
Municipios:	58. NAUCALPAN DE JUAREZ.
Secciones:	2572, 2573, 2574, 2577, 2578, 2579, 2580, 2581, 2582, 2583, 2584, 2585, 2586, 2587, 2588, 2589, 2590, 2591, 2592, 2593, 2594, 2598, 2599, 2600, 2601, 2602, 2603, 2604, 2605, 2606, 2607, 2608, 2609, 2771, 2772, 2773, 2774, 2775, 2801, 2802, 2803, 2804, 2805, 2806, 2832, 2833, 2835, 2836, 2837, 2838, 2839, 2888, 2889, 2890, 2891, 2892, 2893, 2894, 2895, 2896, 2897, 2898, 2899, 2900, 2901, 2902, 2903, 2904, 2905, 2906, 2907, 2908, 2909, 2910, 2911, 2912, 2913, 2914, 2915, 2916, 2917, 2918, 2919, 2920, 2921, 2922, 2923, 2924, 2925, 2926, 2927, 2928, 2929, 2930, 2931, 2932, 2933, 2934, 2935, 2936, 2937, 2938, 2939, 2940, 2941, 2942, 2943, 2944, 2954, 2955, 2956, 2957, 2958, 2959, 2960, 2961, 2962, 2963, 2964, 2965, 2966, 2967, 2968, 2969, 2970, 2995, 2996, 2997, 2998, 2999, 3000, 3001, 3002, 3003, 3004, 3005, 3006, 3007, 3008, 3009, 3010, 3033, 3034, 3035.
Población Total:	334,541

Desviación poblacional:	0.002850
Compacidad Geométrica:	0.174138
Costo Total:	0.176987

Instituto Nacional Electoral

SISTEMA DE DISTRITACIÓN

RESULTADOS DE LA DISTRITACIÓN LOCAL PARA LA ENTIDAD DE MEXICO

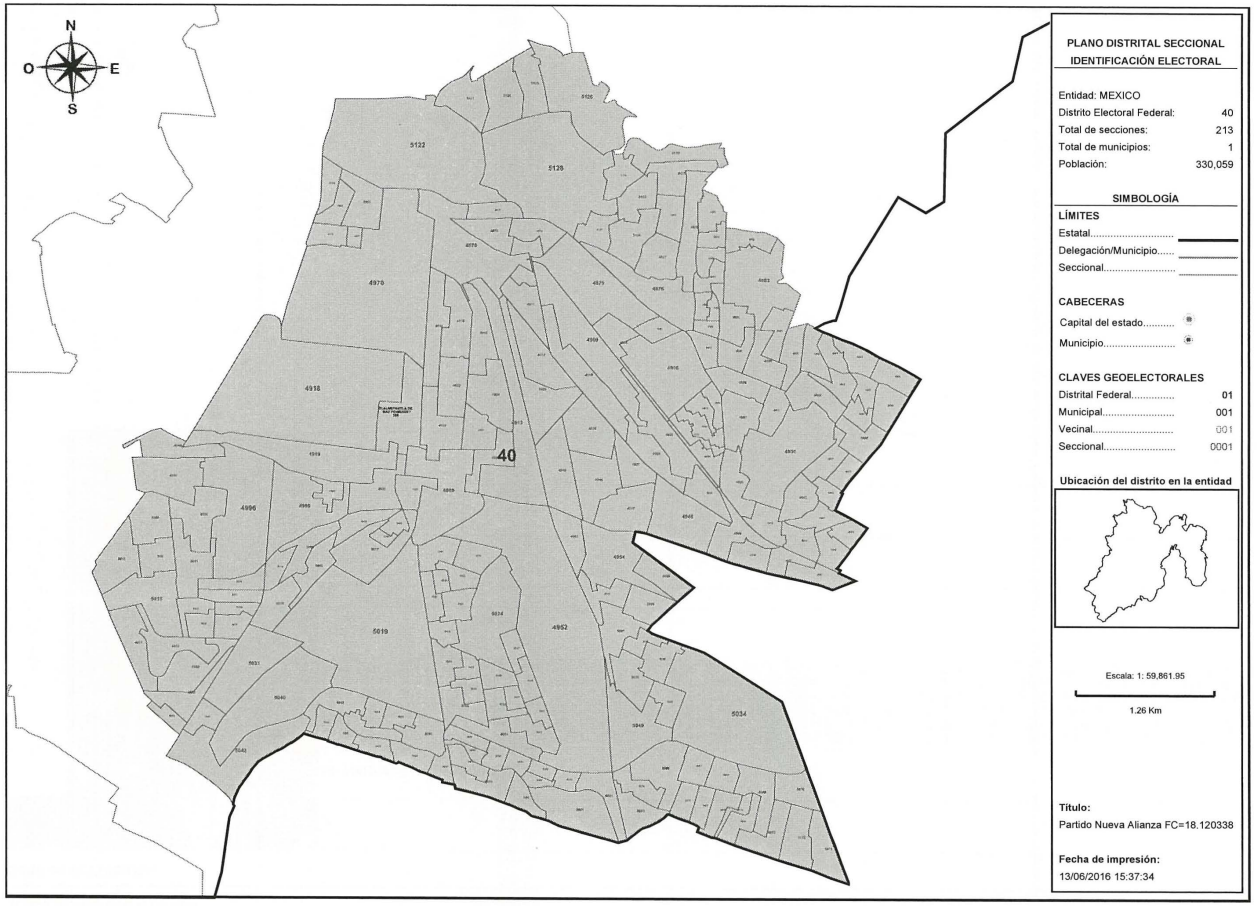

PLANO DISTRITAL SECCIONAL
IDENTIFICACIÓN ELECTORAL

Entidad: MEXICO
Distrito Electoral Federal: 40
Total de secciones: 213
Total de municipios: 1
Población: 330,059

SIMBOLOGÍA

LÍMITES
Estatal.....
Delegación/Municipio.....
Seccional.....

CABECERAS
Capital del estado.....
Municipio.....

CLAVES GEOELECTORALES
Distrital Federal..... 01
Municipal..... 001
Vecinal..... 001
Seccional..... 0001

Ubicación del distrito en la entidad

Escala: 1: 59,861.95

1.26 Km

Título:
Partido Nueva Alianza FC=18.120338

Fecha de impresión:
13/06/2016 15:37:34

Detalles del Distrito.

Distrito:	40.
Municipios:	105. TLALNEPANTLA DE BAZ PONIENTE.
Secciones:	4840, 4851, 4852, 4853, 4859, 4860, 4869, 4870, 4871, 4872, 4873, 4874, 4875, 4876, 4877, 4878, 4879, 4880, 4881, 4882, 4883, 4884, 4885, 4886, 4887, 4888, 4889, 4890, 4891, 4892, 4893, 4894, 4895, 4896, 4897, 4898, 4899, 4900, 4901, 4902, 4903, 4904, 4905, 4906, 4907, 4908, 4909, 4910, 4911, 4912, 4913, 4914, 4915, 4916, 4917, 4918, 4919, 4920, 4921, 4922, 4923, 4924, 4925, 4926, 4927, 4928, 4929, 4930, 4931, 4932, 4933, 4934, 4935, 4936, 4937, 4938, 4939, 4940, 4941, 4942, 4943, 4944, 4945, 4946, 4947, 4948, 4949, 4950, 4951, 4952, 4953, 4954, 4955, 4956, 4957, 4958, 4959, 4960, 4961, 4962, 4968, 4969, 4970, 4971, 4972, 4994, 4995, 4996, 4997, 5000, 5001, 5002, 5003, 5004, 5005, 5006, 5007, 5008, 5009, 5010, 5011, 5012, 5013, 5015, 5016, 5017, 5018, 5019, 5020, 5021, 5022, 5023, 5024, 5025, 5026, 5027, 5028, 5029, 5030, 5031, 5032, 5033, 5034, 5035, 5036, 5037, 5038, 5039, 5040, 5041, 5042, 5043, 5044, 5045, 5046, 5047, 5048, 5049, 5050, 5051, 5052, 5053, 5054, 5055, 5056, 5057, 5059, 5060, 5061, 5062, 5063, 5064, 5065, 5066, 5067, 5068, 5069, 5070, 5071, 5072, 5073, 5074, 5075, 5076, 5077, 5078, 5079, 5080, 5081, 5082, 5083, 5084, 5085, 5086, 5087, 5088, 5089, 5090, 5091, 5121, 5122, 5123, 5124, 5125, 5126, 5127, 5128, 5129, 5130, 5131, 5132, 5133, 5134.
Población Total:	330,059

Desviación poblacional:	0.020159
Compacidad Geométrica:	0.223816
Costo Total:	0.243975

Instituto Nacional Electoral

SISTEMA DE DISTRITACIÓN

RESULTADOS DE LA DISTRITACIÓN LOCAL PARA LA ENTIDAD DE MEXICO

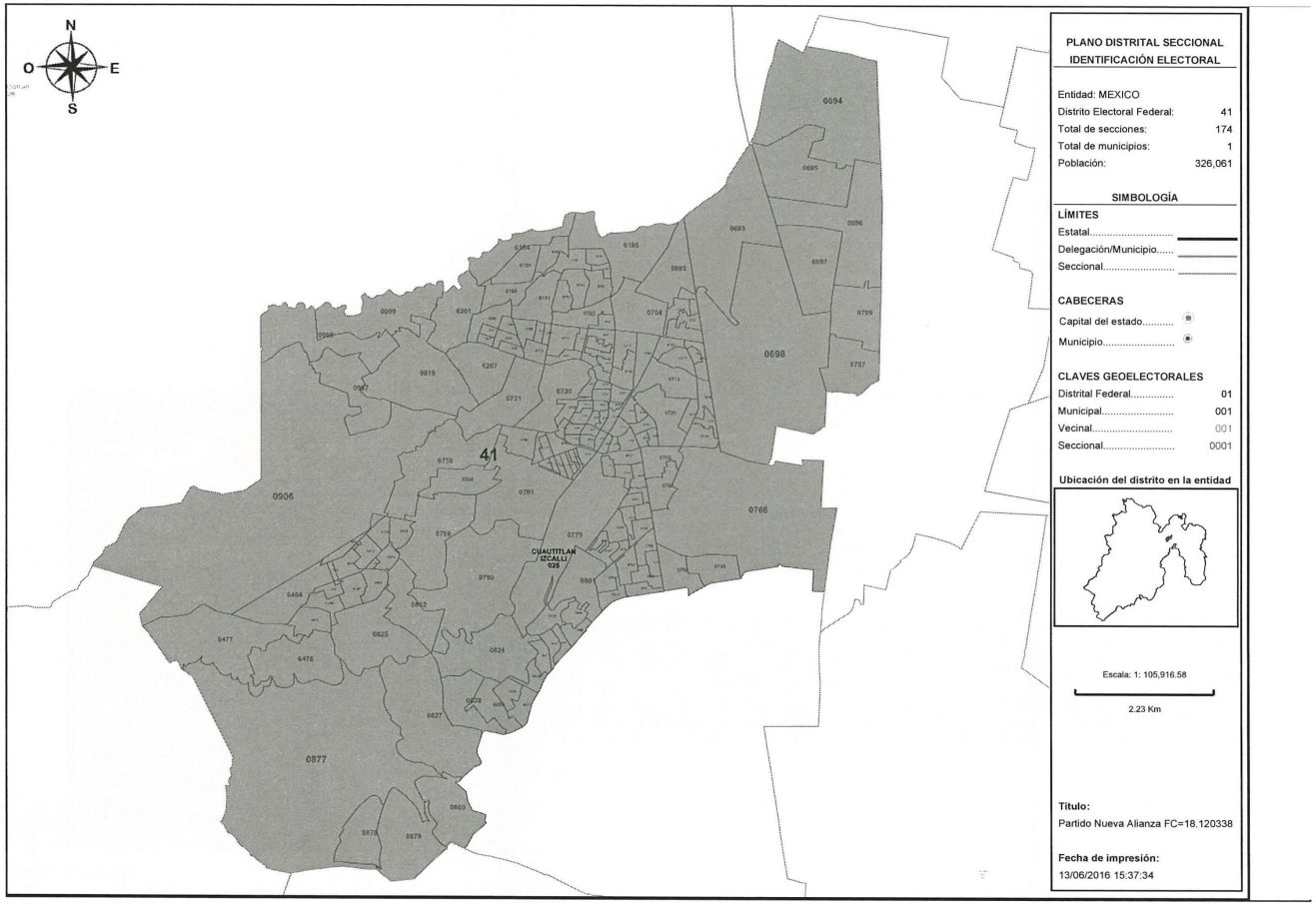

PLANO DISTRITAL SECCIONAL IDENTIFICACIÓN ELECTORAL

Entidad: MEXICO
Distrito Electoral Federal: 41
Total de secciones: 174
Total de municipios: 1
Población: 326,061

SIMBOLOGÍA

LÍMITES
Estatal.....
Delegación/Municipio.....
Seccional.....

CABECERAS
Capital del estado.....
Municipio.....

CLAVES GEOELECTORALES
Distrital Federal..... 01
Municipal..... 001
Vecinal..... 001
Seccional..... 0001

Ubicación del distrito en la entidad

Escala: 1: 105,916.58
2.23 Km

Título:
Partido Nueva Alianza FC=18.120338

Fecha de impresión:
13/06/2016 15:37:34

Detalles del Distrito.

Distrito:	41.
Municipios:	25. CUAUTITLAN IZCALLI.
Secciones:	692, 693, 694, 695, 696, 697, 698, 699, 700, 701, 702, 703, 704, 705, 706, 707, 708, 709, 710, 711, 712, 713, 714, 715, 716, 717, 718, 719, 720, 721, 722, 723, 724, 725, 726, 727, 728, 729, 730, 731, 732, 733, 734, 735, 736, 737, 738, 739, 740, 741, 742, 743, 744, 745, 746, 747, 748, 749, 750, 751, 752, 753, 754, 755, 756, 757, 758, 759, 760, 761, 762, 763, 764, 765, 766, 767, 768, 769, 770, 771, 772, 773, 774, 775, 776, 777, 778, 779, 780, 781, 782, 783, 784, 785, 786, 787, 788, 789, 790, 791, 792, 793, 794, 795, 796, 799, 800, 801, 802, 803, 804, 805, 820, 821, 822, 823, 824, 825, 827, 828, 829, 830, 831, 877, 878, 879, 880, 906, 907, 908, 909, 910, 6184, 6185, 6186, 6187, 6188, 6189, 6190, 6191, 6192, 6193, 6194, 6195, 6196, 6197, 6198, 6199, 6200, 6201, 6202, 6203, 6204, 6205, 6206, 6207, 6463, 6464, 6465, 6466, 6467, 6468, 6469, 6470, 6471, 6472, 6473, 6474, 6475, 6476, 6477, 6478, 6479, 6480.
Población Total:	326,061

Desviación poblacional:	0.048848
Compacidad Geométrica:	0.226434
Costo Total:	0.275282

Instituto Nacional Electoral

SISTEMA DE DISTRITACIÓN

RESULTADOS DE LA DISTRITACIÓN LOCAL PARA LA ENTIDAD DE MEXICO

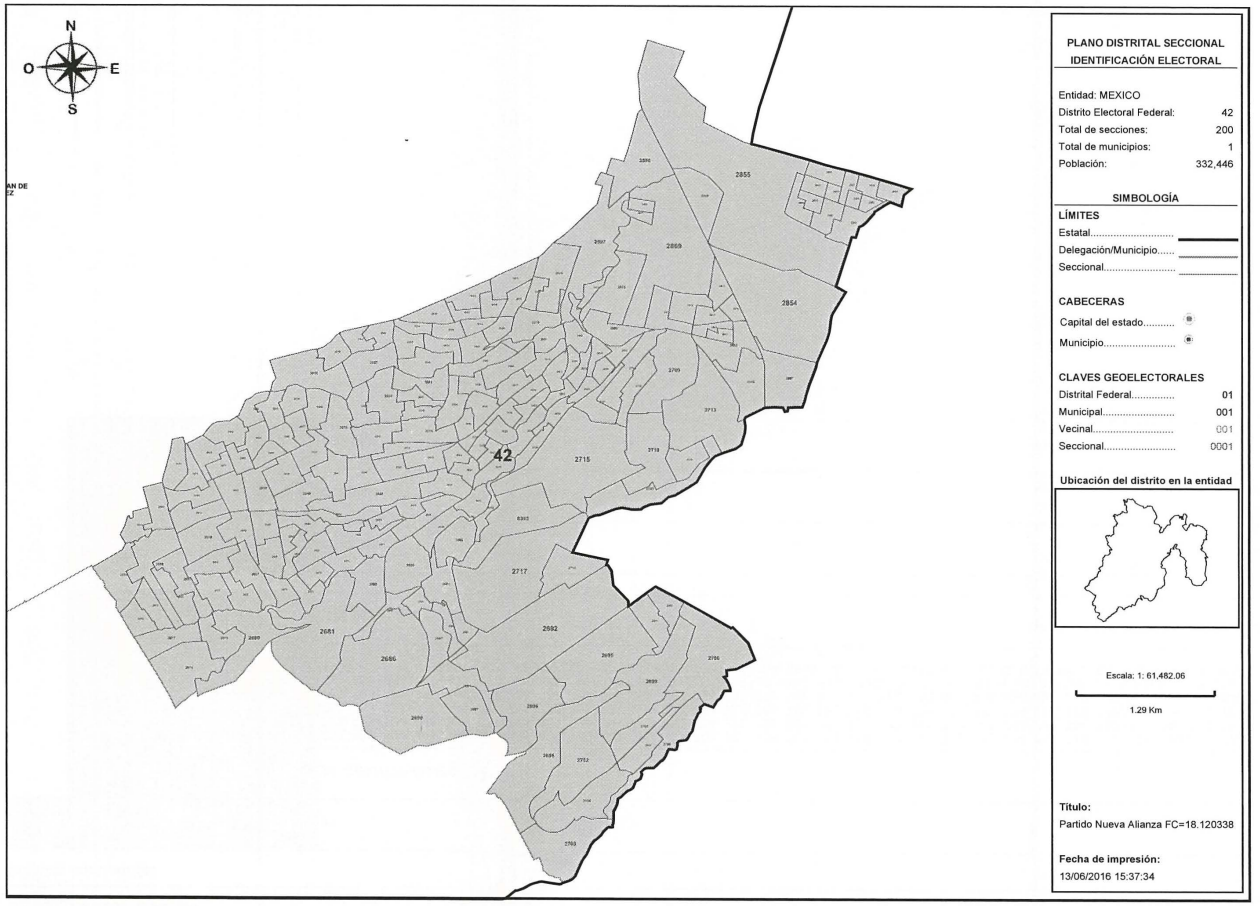

PLANO DISTRITAL SECCIONAL
IDENTIFICACIÓN ELECTORAL

Entidad: MEXICO
Distrito Electoral Federal: 42
Total de secciones: 200
Total de municipios: 1
Población: 332,446

SIMBOLOGÍA

LÍMITES
Estatal.....
Delegación/Municipio.....
Seccional.....

CABECERAS
Capital del estado.....
Municipio.....

CLAVES GEOELECTORALES
Distrital Federal..... 01
Municipal..... 001
Vecinal..... 001
Seccional..... 0001

Ubicación del distrito en la entidad

Escala: 1: 61,482.06

1.29 Km

Título:
Partido Nueva Alianza FC=18.120338

Fecha de impresión:
13/06/2016 15:37:34

Detalles del Distrito.

Distrito:	42.
Municipios:	58. NAUCALPAN DE JUAREZ.
Secciones:	2596, 2597, 2610, 2611, 2612, 2613, 2614, 2615, 2616, 2617, 2618, 2619, 2620, 2621, 2622, 2623, 2624, 2625, 2626, 2627, 2628, 2629, 2630, 2631, 2632, 2633, 2634, 2635, 2636, 2637, 2638, 2639, 2640, 2641, 2642, 2643, 2644, 2645, 2646, 2647, 2648, 2649, 2650, 2651, 2652, 2653, 2654, 2655, 2656, 2657, 2658, 2659, 2660, 2661, 2662, 2663, 2664, 2665, 2666, 2668, 2669, 2670, 2671, 2672, 2673, 2674, 2675, 2676, 2677, 2678, 2679, 2680, 2681, 2682, 2683, 2684, 2685, 2686, 2687, 2688, 2689, 2690, 2691, 2692, 2693, 2694, 2695, 2696, 2697, 2698, 2699, 2700, 2701, 2702, 2703, 2704, 2705, 2706, 2707, 2708, 2709, 2711, 2713, 2715, 2717, 2718, 2719, 2720, 2721, 2854, 2855, 2856, 2857, 2858, 2859, 2860, 2861, 2862, 2863, 2864, 2865, 2866, 2867, 2868, 2869, 2870, 2871, 2872, 2873, 2874, 2875, 2876, 2877, 2878, 2879, 2880, 2881, 2882, 2883, 2884, 2885, 2886, 2887, 2945, 2946, 2947, 2948, 2949, 2950, 2951, 2952, 2953, 2971, 2972, 2973, 2974, 2975, 2976, 2977, 2978, 2979, 2980, 2981, 2982, 2983, 2984, 2985, 2986, 2987, 2988, 2989, 2990, 2991, 2992, 2993, 2994, 3011, 3012, 3013, 3014, 3015, 3016, 3017, 3018, 3019, 3020, 3021, 3022, 3023, 3024, 3025, 3026, 3027, 3028, 3029, 3030, 3031, 3032, 6392, 6393.
Población Total:	332,446

Desviación poblacional:	0.008986
Compacidad Geométrica:	0.262435
Costo Total:	0.271421

Instituto Nacional Electoral

SISTEMA DE DISTRITACIÓN

RESULTADOS DE LA DISTRITACIÓN LOCAL PARA LA ENTIDAD DE MEXICO

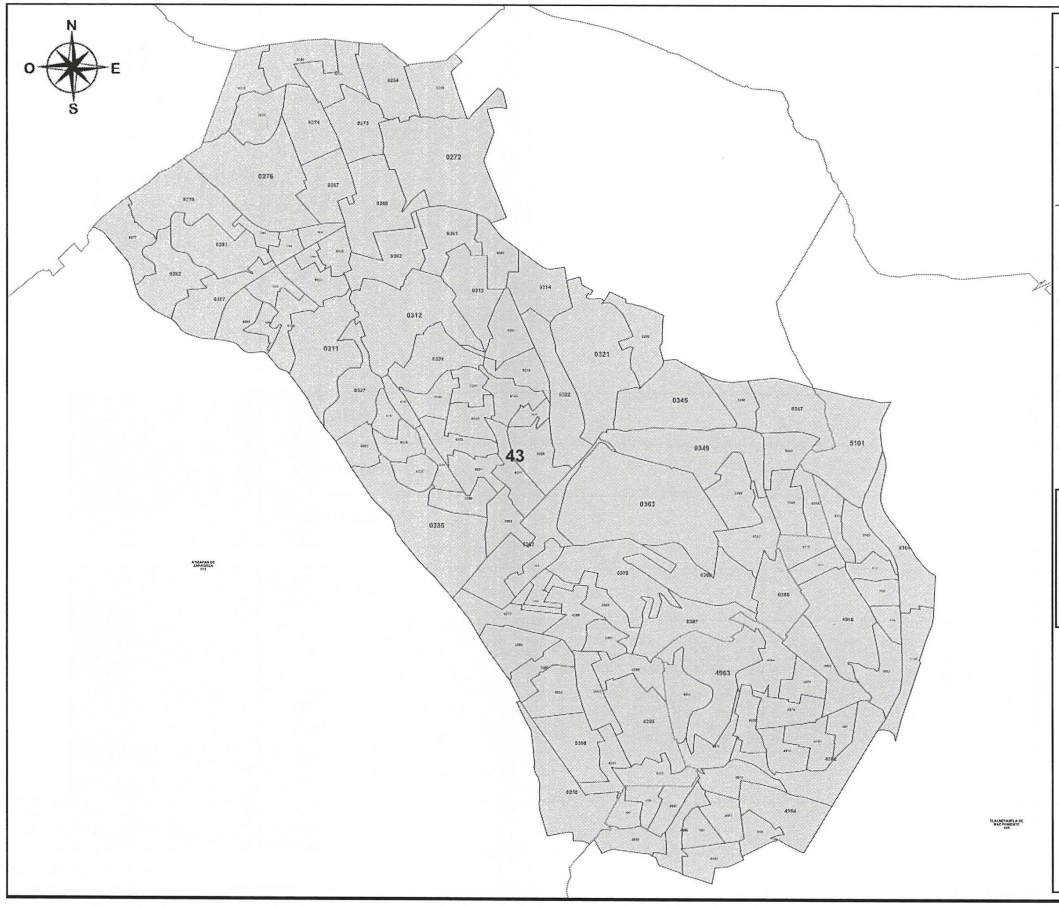

PLANO DISTRITAL SECCIONAL
IDENTIFICACIÓN ELECTORAL

Entidad: MEXICO
Distrito Electoral Federal: 43
Total de secciones: 126
Total de municipios: 2
Población: 331,043

SIMBOLOGÍA

LÍMITES
Estatal.....
Delegación/Municipio.....
Seccional.....

CABECERAS
Capital del estado.....
Municipio.....

CLAVES GEOELECTORALES
Distrital Federal..... 01
Municipal..... 001
Vecinal..... 001
Seccional..... 0001

Ubicación del distrito en la entidad

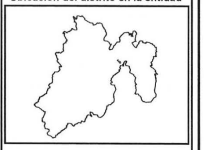

Escala: 1: 61,819.35

1.30 Km

Título:
Partido Nueva Alianza FC=18.120338

Fecha de impresión:
13/06/2016 15:37:34

Detalles del Distrito.

Distrito:	43.
Municipios:	105. TLALNEPANTLA DE BAZ PONIENTE, 13. ATIZAPAN DE ZARAGOZA.
Secciones:	250, 251, 252, 253, 254, 255, 272, 273, 274, 275, 276, 277, 278, 282, 283, 284, 285, 286, 287, 288, 300, 301, 302, 303, 304, 305, 306, 307, 308, 309, 310, 311, 312, 313, 314, 320, 321, 322, 323, 324, 325, 326, 327, 335, 336, 337, 338, 339, 340, 341, 342, 343, 344, 345, 346, 347, 348, 349, 350, 351, 352, 353, 354, 360, 361, 362, 363, 364, 365, 366, 367, 368, 369, 370, 371, 372, 383, 384, 385, 386, 387, 388, 389, 390, 392, 393, 394, 395, 396, 397, 398, 4963, 4964, 4965, 4966, 4967, 4973, 4974, 4975, 4976, 4977, 4978, 4979, 4980, 4981, 4982, 4983, 4984, 4985, 4986, 4987, 4988, 4989, 4990, 4992, 4993, 5101, 5102, 5103, 5104, 5117, 5118, 5119, 5120, 5135, 5136.
Población Total:	331,043

Desviación poblacional:	0.015014
Compacidad Geométrica:	0.143782
Costo Total:	0.158795

Instituto Nacional Electoral

SISTEMA DE DISTRITACIÓN

RESULTADOS DE LA DISTRITACIÓN LOCAL PARA LA ENTIDAD DE MEXICO

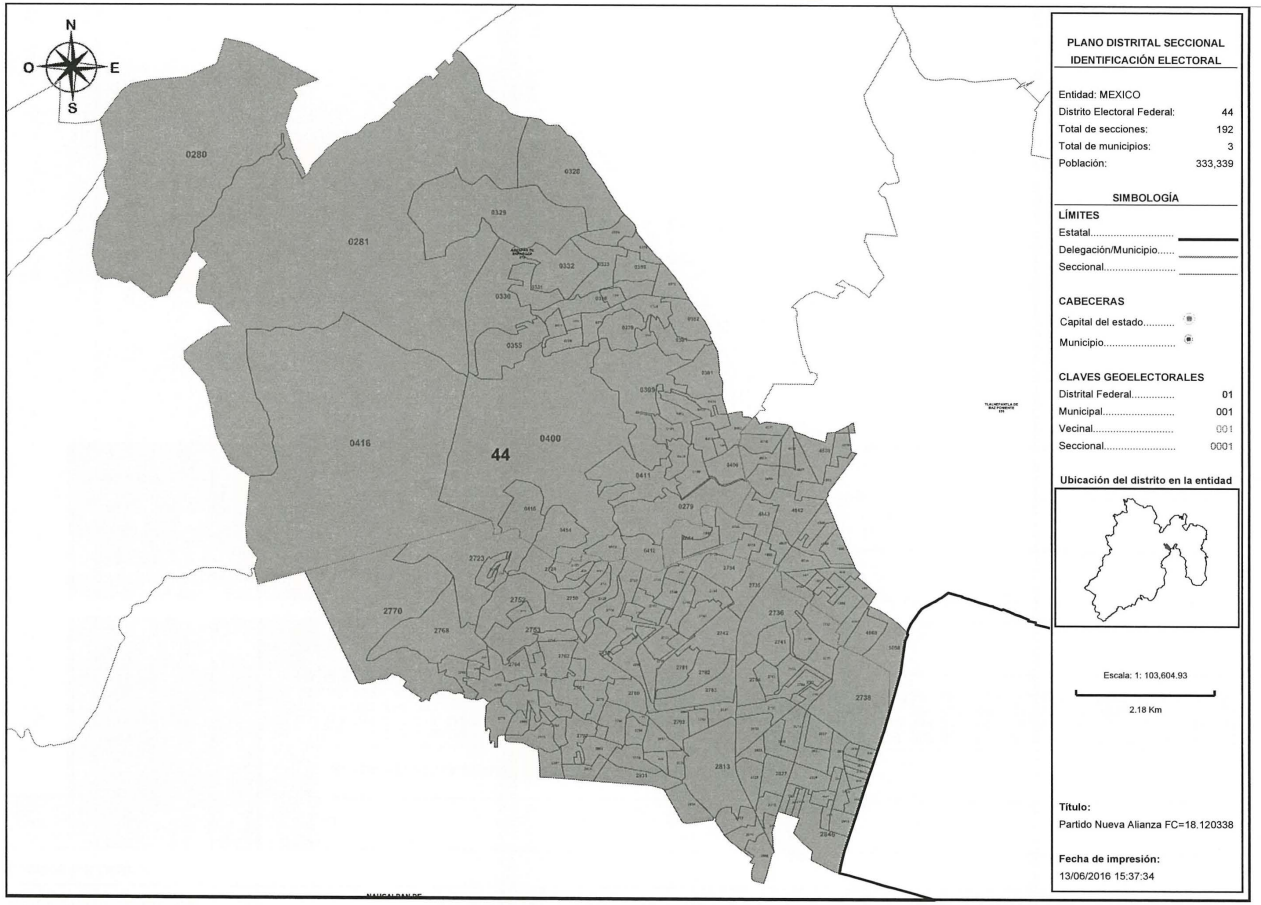

PLANO DISTRITAL SECCIONAL
IDENTIFICACIÓN ELECTORAL

Entidad: MEXICO
Distrito Electoral Federal: 44
Total de secciones: 192
Total de municipios: 3
Población: 333,339

SIMBOLOGÍA

LÍMITES
Estatal.....
Delegación/Municipio.....
Seccional.....

CABECERAS
Capital del estado.....
Municipio.....

CLAVES GEOELECTORALES
Distrital Federal..... 01
Municipal..... 001
Vecinal..... 001
Seccional..... 0001

Ubicación del distrito en la entidad

Escala: 1: 103,604.93
2.18 Km

Título:
Partido Nueva Alianza FC=18.120338

Fecha de impresión:
13/06/2016 15:37:34

Detalles del Distrito.

Distrito:	44.
Municipios:	105. TLALNEPANTLA DE BAZ PONIENTE, 13. ATIZAPAN DE ZARAGOZA, 58. NAUCALPAN DE JUAREZ.
Secciones:	279, 280, 281, 328, 329, 330, 331, 332, 333, 334, 355, 356, 357, 358, 359, 373, 374, 375, 376, 377, 378, 379, 380, 381, 382, 391, 399, 400, 401, 402, 403, 404, 405, 406, 407, 408, 409, 410, 411, 412, 413, 414, 415, 416, 2575, 2576, 2595, 2723, 2724, 2725, 2726, 2727, 2728, 2729, 2730, 2731, 2732, 2733, 2734, 2735, 2736, 2737, 2738, 2739, 2740, 2741, 2742, 2743, 2744, 2745, 2746, 2747, 2748, 2749, 2750, 2751, 2752, 2753, 2754, 2755, 2756, 2757, 2758, 2759, 2760, 2761, 2762, 2763, 2764, 2765, 2766, 2767, 2768, 2769, 2770, 2776, 2777, 2778, 2779, 2780, 2781, 2782, 2783, 2784, 2785, 2786, 2787, 2788, 2789, 2790, 2791, 2792, 2793, 2794, 2795, 2796, 2797, 2798, 2799, 2800, 2807, 2808, 2809, 2810, 2811, 2812, 2813, 2814, 2815, 2816, 2817, 2818, 2819, 2820, 2821, 2822, 2823, 2824, 2825, 2826, 2827, 2828, 2829, 2830, 2831, 2834, 2840, 2841, 2842, 2843, 2844, 2845, 2846, 2847, 2848, 2849, 2850, 2851, 2852, 2853, 4836, 4837, 4838, 4839, 4841, 4842, 4843, 4844, 4845, 4846, 4847, 4848, 4849, 4850, 4854, 4855, 4856, 4857, 4858, 4861, 4862, 4863, 4864, 4865, 4866, 4867, 4868, 4991, 4998, 4999, 5014, 5058.
Población Total:	333,339

Desviación poblacional:	0.005951
Compacidad Geométrica:	0.212573
Costo Total:	0.218524

Instituto Nacional Electoral

SISTEMA DE DISTRITACIÓN

RESULTADOS DE LA DISTRITACIÓN LOCAL PARA LA ENTIDAD DE MEXICO

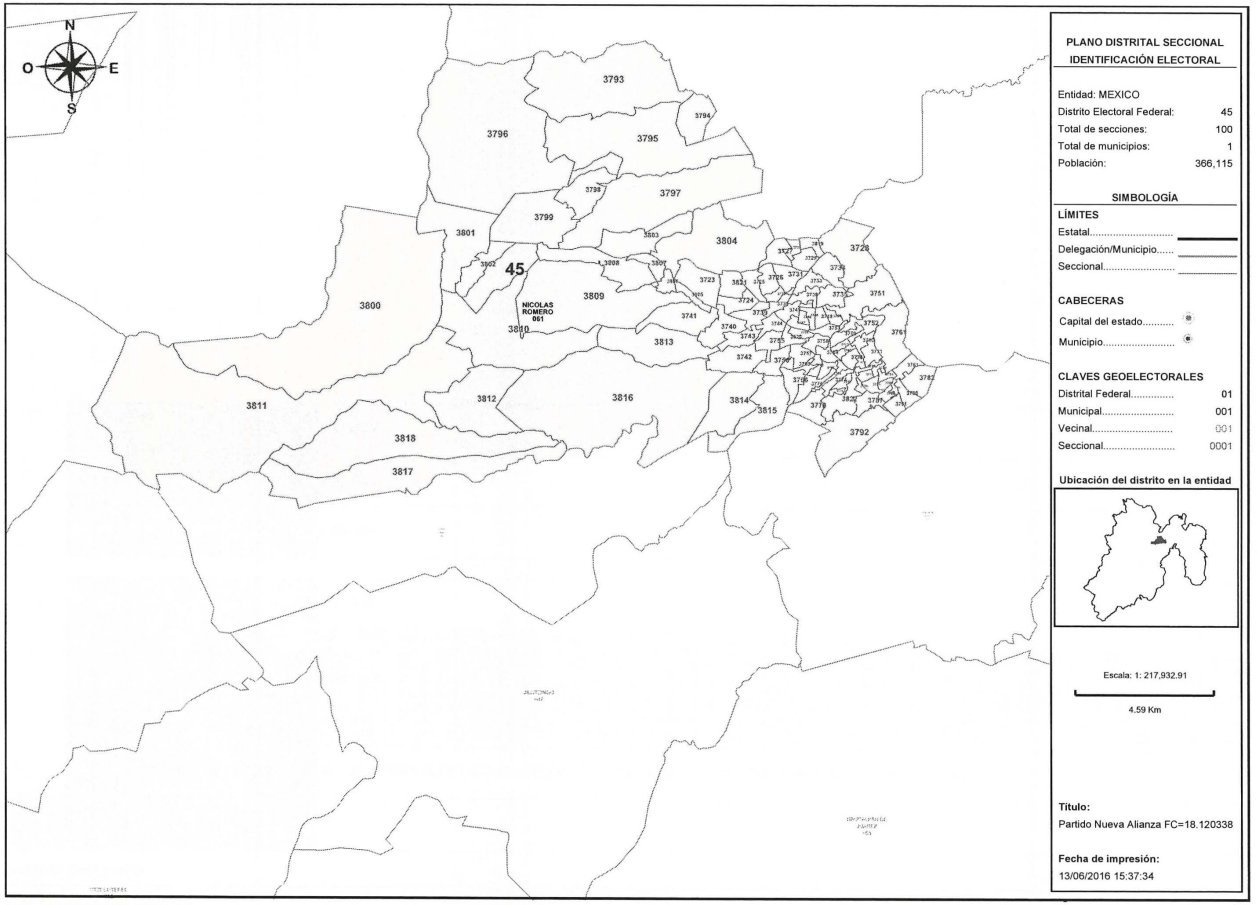

PLANO DISTRITAL SECCIONAL
IDENTIFICACIÓN ELECTORAL

Entidad: MEXICO
Distrito Electoral Federal: 45
Total de secciones: 100
Total de municipios: 1
Población: 366,115

SIMBOLOGÍA

LÍMITES
Estatal.....
Delegación/Municipio.....
Seccional.....

CABECERAS
Capital del estado.....
Municipio.....

CLAVES GEOELECTORALES
Distrital Federal..... 01
Municipal..... 001
Vecinal..... 001
Seccional..... 0001

Ubicación del distrito en la entidad

Escala: 1: 217,932.91
4.59 Km

Título:
Partido Nueva Alianza FC=18.120338

Fecha de impresión:
13/06/2016 15:37:34

Detalles del Distrito.

Distrito:	45.
Municipios:	61. NICOLAS ROMERO.
Secciones:	3723, 3724, 3725, 3726, 3727, 3728, 3729, 3730, 3731, 3732, 3733, 3734, 3735, 3736, 3737, 3738, 3739, 3740, 3741, 3742, 3743, 3744, 3745, 3746, 3747, 3748, 3749, 3750, 3751, 3752, 3753, 3754, 3755, 3756, 3757, 3758, 3759, 3760, 3761, 3762, 3763, 3764, 3765, 3766, 3767, 3768, 3769, 3770, 3771, 3772, 3773, 3774, 3775, 3776, 3777, 3778, 3779, 3780, 3781, 3782, 3783, 3784, 3785, 3786, 3787, 3788, 3789, 3790, 3791, 3792, 3793, 3794, 3795, 3796, 3797, 3798, 3799, 3800, 3801, 3802, 3803, 3804, 3805, 3806, 3807, 3808, 3809, 3810, 3811, 3812, 3813, 3814, 3815, 3816, 3817, 3818, 3819, 3820, 3821, 3822.
Población Total:	366,115

Desviación poblacional:	0.325790
Compacidad Geométrica:	0.277225
Costo Total:	0.603015

ANEXO 4

encuentro social

PARTIDO ENCUENTRO SOCIAL ESTADO DE MEXICO

Toluca, Méx., Junio 13, 2016
Asunto: El que se indica
Oficio No. PES/RINE/033/2016

BIOL. ABEL RUBEN PEREZ PEREZ
VOCAL DEL REGISTRO FEDERAL DE ELECTORES
Y PRESIDENTE DE LA COMISION LOCAL DE VIGILANCIA
DEL INSTITUTO NACIONAL ELECTORAL EN EL ESTADO DE MEXICO
P R E S E N T E.

Sirva la presente para enviarle un cordial saludo y al tiempo manifestar que, respecto de los Trabajos de Distritación que viene realizando el **Partido Político "ENCUENTRO SOCIAL";** me permito manifestar:

Adjunto se exhibe la documentación siguiente:

1.- CD que contiene archivo electrónico formato .JSON (formato de exportación de escenario del Sistema de Distritación) y PDF.

2.- Documento de descripción y/o argumentación de viabilidad correspondiente a la propuesta que se describe en el punto que antecede.

Sin más por el momento, quedo de usted.

A T E N T A M E N T E

Por un México Libre, con Justicia, Dignidad e Integridad

C. ARACELI HERRERA GUEVARA
Representante Propietaria

RECIBÍ

INSTITUTO NACIONAL ELECTORAL
JUNTA LOCAL EJECUTIVA EN EL ESTADO DE MÉXICO
13 JUN 2016
21:06 pm
RECIBIDO
VOCALIA DEL REGISTRO FEDERAL DE ELECTORES
CARTOGRAFÍA

PARTIDO ENCUENTRO SOCIAL ESTADO DE MEXICO

Toluca, Méx., Junio 13, 2016
Asunto: El que se indica
Oficio No. PES/RINE/035/2016

BIOL. ABEL RUBEN PEREZ PEREZ
VOCAL DEL REGISTRO FEDERAL DE ELECTORES
Y PRESIDENTE DE LA COMISION LOCAL DE VIGILANCIA
DEL INSTITUTO NACIONAL ELECTORAL EN EL ESTADO DE MEXICO
P R E S E N T E.

Sirva la presente para enviarle un cordial saludo y al tiempo manifestar que, respecto de los Trabajos de Distritación que viene realizando el **Partido Político "ENCUENTRO SOCIAL";** me permito manifestar como **ARGUMENTACION DE VIABILIDAD** respecto de la **PROPUESTA DE ESCENARIO** exhibido por este Partido Político en oficio diverso de esta misma fecha, misma que cumple las **Reglas para la Conformación de una Propuesta de Escenario de Distritación Electoral Local o Federal y Criterios de Evaluación**; lo siguiente:

El Partido Político Nacional "ENCUENTRO SOCIAL" debidamente acreditado ante la Comisión Local de Vigilancia en el Estado de México, en forma particular, **SOLICITA LA CONFORMACIÓN DEL DISTRITO 12 (del primer escenario)**, de la siguiente forma: **CON LA INTEGRACIÓN DEL MUNICIPIO DE CHALCO, ADICIONÁNDOSELE ADEMÁS LOS MUNICIPIOS DE COCOTITLAN, TEMAMATLA Y TENANGO DEL AIRE**; misma propuesta que respeta las reglas de agrupamiento y los criterios aprobados por el Consejo General del I.N.E.

Dicha propuesta es motivada:

1.- Porque cumple con el criterio poblacional que prevé el Artículo 116 Fracción II en relación con el 53, ambos de la Constitución Política de los Estados Unidos Mexicanos.

2.- Porque dicha integración correspondiente a 1.02 (población media), esto es, se encuentra dentro de los parámetros de la desviación población máxima permitida.

3.- Porque el distrito propuesto, en su territorio no cuenta con comunidad concentrada equiparable con derecho a asignación a pueblo indígena, y por ende, no es de considerarse como distrito con municipio indígena, que se deba propiciar la participación política de los mismos.

4.- Porque el distrito planteado, con esta distribución distrital mejora la equidad y el equilibrio poblacional así como la homogenización disminuyendo la diferencia con los distritos vecinos, acercándose a la desviación mínima poblacional, el caso del **DISTRITO 11** (conformado por el

municipio de IXTAPALUCA) y del **DISTRITO 13** (conformado por los municipios de TLALMANALCO, ATLAUTLA, AYAPANGO, COCOTITLAN ECATZINGO, IXTAPALUCA, JUCHITEPEC, OZUMBA, TEMAMATLA, AMECAMECA, TENANGO DEL AIRE y TEPETLIXPA); otorgando con ello, un mejor equilibrio poblacional del propuesto con los demás distritos de esta Zona Oriente Sur del Estado, por lo que hace a continuidad geográfica, respetando los factores socioeconómicos y rasgos geográficos; además nos percatamos que la comunidad tradicionalmente y por costumbre, se encuentra identificada con esta conformación y/o demarcación como ente electoral, con cabecera en Chalco y no en otro municipio, mejorando también la compacidad de los limites distritales, como se señala en el siguiente cuadro.

	PRIMER ESCENARIO			**ESCENARIO "ENCUENTRO SOCIAL"**		
DISTRITO	11	12	13	11	12	13
MUNICIPIO	IXTAPALUCA	TLALMANALCO, ATLAUTLA, AYAPANGO, COCOTITLAN ECATZINGO, IXTAPALUCA, JUCHITEPEC, OZUMBA, TEMAMATLA, AMECAMECA, TENANGO DEL AIRE, TEPETLIXPA	CHALCO	IXTAPALUCA	TLALMANALCO, ATLAUTLA, AYAPANGO, ECATZINGO, IXTAPALUCA, JUCHITEPEC, OZUMBA, AMECAMECA TEPETLIXPA	CHALCO, COCOTITLAN, TEMAMATLA, TENANGO DEL AIRE
POBLACION TOTAL	359,090	351,542	310,327	**334,077**	**342,698**	**344,184**
DESVIACION POBLACIONAL	0.186545	0.079918	0.283077	**0.003913**	**0.011635**	**0.018836**
COMPACIDAD GEOMETRICA	0.101348	0.470363	0.526329	**0.087266**	**0.531387**	**0.477349**
COSTO TOTAL	0.287893	0.550281	0.809406	**0.091179**	**0.543022**	**0.496184**

5.- Porque dicha proposición, mejora los tiempo de traslado dada su integración tradicional de la localidad.

6.- Porque se encuentra formada la propuesta con municipios completos, verificando la integridad municipal establecido en la Constitución Federal.

7.- Porque existen suficientes medios de comunicación y red vial que permiten tener fácil acceso, traslado y comunicación de los ciudadanos de dicha localidad, esto es, fácil acceso intermunicipal.

En suma, la propuesta que ahora se presenta resulta viable porque cumple con todos y cada uno de los requisitos establecidos en las **Reglas para la Conformación de una Propuesta de Escenario de Distritación Electoral Local o Federal y Criterios de Evaluación**; además de que resultan de mayor facilidad en los trabajos de capacitación electoral, educación cívica, campañas

electorales, organización electoral y demás trabajos que desarrollan las Autoridades electorales Federales y Locales en el territorio estatal.

Sin más por el momento, quedo de usted.

A T E N T A M E N T E

Por un México Libre, con Justicia, Dignidad e Integridad

C. ARACELI HERRERA GUEVARA
Representante Propietaria

encuentro social

PARTIDO ENCUENTRO SOCIAL ESTADO DE MEXICO

Toluca, Méx., Junio 13, 2016
Asunto: El que se indica
Oficio No. PES/RINE/034/2016

BIOL. ABEL RUBEN PEREZ PEREZ
VOCAL DEL REGISTRO FEDERAL DE ELECTORES
Y PRESIDENTE DE LA COMISION LOCAL DE VIGILANCIA
DEL INSTITUTO NACIONAL ELECTORAL EN EL ESTADO DE MEXICO
P R E S E N T E.

Sirva la presente para enviarle un cordial saludo y al tiempo manifestar que, respecto de los Trabajos de Distritación que viene realizando el **Partido Político "ENCUENTRO SOCIAL";** me permito manifestar:

Adjunto se exhibe la documentación siguiente:

1.- CD que contiene archivo electrónico formato .JSON (formato de exportación de escenario del Sistema de Distritación) y PDF.

2.- Documento de descripción y/o argumentación de viabilidad correspondiente a la propuesta que se describe en el punto que antecede.

Sin más por el momento, quedo de usted.

A T E N T A M E N T E

Por un México Libre, con Justicia, Dignidad e Integridad

Recibido
INSTITUTO NACIONAL ELECTORAL
JUNTA LOCAL EJECUTIVA EN EL ESTADO DE MÉXICO
13 JUN 2016
21:06 pm
RECIBIDO
VOCALÍA DEL REGISTRO FEDERAL DE ELECTORES
CARTOGRAFÍA

C. CARLOS LOMAN DELGADO
Representante Propietario
ante el Consejo General del Instituto Electoral del Estado de México

C.c.p. LIC. PEDRO ZAMUDIO GODINEZ.- Presidente del Consejo General del Instituto Electoral del Estado de México.

PARTIDO ENCUENTRO SOCIAL ESTADO DE MEXICO

Toluca, Méx., Junio 13, 2016
Asunto: El que se indica
Oficio No. PES/RINE/036/2016

BIOL. ABEL RUBEN PEREZ PEREZ
VOCAL DEL REGISTRO FEDERAL DE ELECTORES
Y PRESIDENTE DE LA COMISION LOCAL DE VIGILANCIA
DEL INSTITUTO NACIONAL ELECTORAL EN EL ESTADO DE MEXICO
P R E S E N T E.

Sirva la presente para enviarle un cordial saludo y al tiempo manifestar que, respecto de los Trabajos de Distritación que viene realizando el **Partido Político "ENCUENTRO SOCIAL";** me permito manifestar como **ARGUMENTACION DE VIABILIDAD** respecto de la **PROPUESTA DE ESCENARIO** exhibido por este Partido Político en oficio diverso de esta misma fecha, misma que cumple las **Reglas para la Conformación de una Propuesta de Escenario de Distritación Electoral Local o Federal y Criterios de Evaluación**; lo siguiente:

El Partido Político Nacional "ENCUENTRO SOCIAL" debidamente acreditado ante la Comisión Local de Vigilancia en el Estado de México, en forma particular, **SOLICITA LA CONFORMACIÓN DEL DISTRITO 12 (del primer escenario)**, de la siguiente forma: **CON LA INTEGRACIÓN DEL MUNICIPIO DE CHALCO, ADICIONÁNDOSELE ADEMÁS LOS MUNICIPIOS DE COCOTITLAN, TEMAMATLA Y TENANGO DEL AIRE**; misma propuesta que respeta las reglas de agrupamiento y los criterios aprobados por el Consejo General del I.N.E.

Dicha propuesta es motivada:

1.- Porque cumple con el criterio poblacional que prevé el Articulo 116 Fracción II en relación con el 53, ambos de la Constitución Política de los Estados Unidos Mexicanos.

2.- Porque dicha integración correspondiente a 1.02 (población media), esto es, se encuentra dentro de los parámetros de la desviación población máxima permitida.

3.- Porque el distrito propuesto, en su territorio no cuenta con comunidad concentrada equiparable con derecho a asignación a pueblo indígena, y por ende, no es de considerarse como distrito con municipio indígena, que se deba propiciar la participación política de los mismos.

4.- Porque el distrito planteado, con esta distribución distrital mejora la equidad y el equilibrio poblacional así como la homogenización disminuyendo la diferencia con los distritos vecinos, acercándose a la desviación mínima poblacional, el caso del **DISTRITO 11** (conformado por el

municipio de IXTAPALUCA) y del **DISTRITO 13** (conformado por los municipios de TLALMANALCO, ATLAUTLA, AYAPANGO, COCOTITLAN ECATZINGO, IXTAPALUCA, JUCHITEPEC, OZUMBA, TEMAMATLA, AMECAMECA, TENANGO DEL AIRE y TEPETLIXPA); otorgando con ello, un mejor equilibrio poblacional del propuesto con los demás distritos de esta Zona Oriente Sur del Estado, por lo que hace a continuidad geográfica, respetando los factores socioeconómicos y rasgos geográficos; además nos percatamos que la comunidad tradicionalmente y por costumbre, se encuentra identificada con esta conformación y/o demarcación como ente electoral, con cabecera en Chalco y no en otro municipio, mejorando también la compacidad de los limites distritales, como se señala en el siguiente cuadro.

	PRIMER ESCENARIO			**ESCENARIO "ENCUENTRO SOCIAL"**		
DISTRITO	11	12	13	11	12	13
MUNICIPIO	IXTAPALUCA	TLALMANALCO, ATLAUTLA, AYAPANGO, COCOTITLAN ECATZINGO, IXTAPALUCA, JUCHITEPEC, OZUMBA, TEMAMATLA, AMECAMECA, TENANGO DEL AIRE, TEPETLIXPA	CHALCO	IXTAPALUCA	TLALMANALCO, ATLAUTLA, AYAPANGO, ECATZINGO, IXTAPALUCA, JUCHITEPEC, OZUMBA, AMECAMECA TEPETLIXPA	CHALCO, COCOTITLAN, TEMAMATLA, TENANGO DEL AIRE
POBLACION TOTAL	359,090	351,542	310,327	**334,077**	**342,698**	**344,184**
DESVIACION POBLACIONAL	0.186545	0.079918	0.283077	**0.003913**	**0.011635**	**0.018836**
COMPACIDAD GEOMETRICA	0.101348	0.470363	0.526329	**0.087266**	**0.531387**	**0.477349**
COSTO TOTAL	0.287893	0.550281	0.809406	**0.091179**	**0.543022**	**0.496184**

5.- Porque dicha proposición, mejora los tiempo de traslado dada su integración tradicional de la localidad.

6.- Porque se encuentra formada la propuesta con municipios completos, verificando la integridad municipal establecido en la Constitución Federal.

7.- Porque existen suficientes medios de comunicación y red vial que permiten tener fácil acceso, traslado y comunicación de los ciudadanos de dicha localidad, esto es, fácil acceso intermunicipal.

En suma, la propuesta que ahora se presenta resulta viable porque cumple con todos y cada uno de los requisitos establecidos en las **Reglas para la Conformación de una Propuesta de Escenario de Distritación Electoral Local o Federal y Criterios de Evaluación**; además de que resultan de mayor facilidad en los trabajos de capacitación electoral, educación cívica, campañas

electorales, organización electoral y demás trabajos que desarrollan las Autoridades electorales Federales y Locales en el territorio estatal.

Sin más por el momento, quedo de usted.

A T E N T A M E N T E

Por un México Libre, con Justicia, Dignidad e Integridad

C. CARLOS ROMAN DELGADO
Representante Propietario
ante el Consejo General del Instituto Electoral del Estado de México

INSTITUTO NACIONAL ELECTORAL
Recibo
005040 JUN 13 16
18:58

PARTIDO NUEVA ALIANZA
REPRESENTACIÓN ANTE LA COMISIÓN NACIONAL DE VIGILANCIA

Ciudad de México, 13 de junio de 2016.
Oficio número NA/CNV/0121/2016

ING. RENÉ MIRANDA JAIMES
Director Ejecutivo del Registro Federal de Electores

De conformidad con el **Plan de Trabajo del Proyecto de Distritación Electoral Local y Federal 2016-2017**, aprobado por la Junta General Ejecutiva mediante Acuerdo **INE/JGE104/2016**, y dentro del plazo señalado para tal efecto, me permito enviar la propuesta de **Primer Escenario de Distritación Local**, generado para el **Estado de México**, por parte de esta representación acreditada ante la Comisión Nacional de Vigilancia.

Se adjunta CD que contiene la propuesta de escenario en formato .JSON así como la justificación del mismo en formato PDF.

Sin otro particular, aprovecho la oportunidad para saludarlo.

Cordialmente,

MTRA. GABRIELA VARGAS GÓMEZ
Representante Propietario del Partido Nueva Alianza
ante la Comisión Nacional de Vigilancia

Instituto Nacional Electoral

SISTEMA DE DISTRITACIÓN

RESULTADOS DE LA DISTRITACIÓN LOCAL PARA LA ENTIDAD DE MEXICO

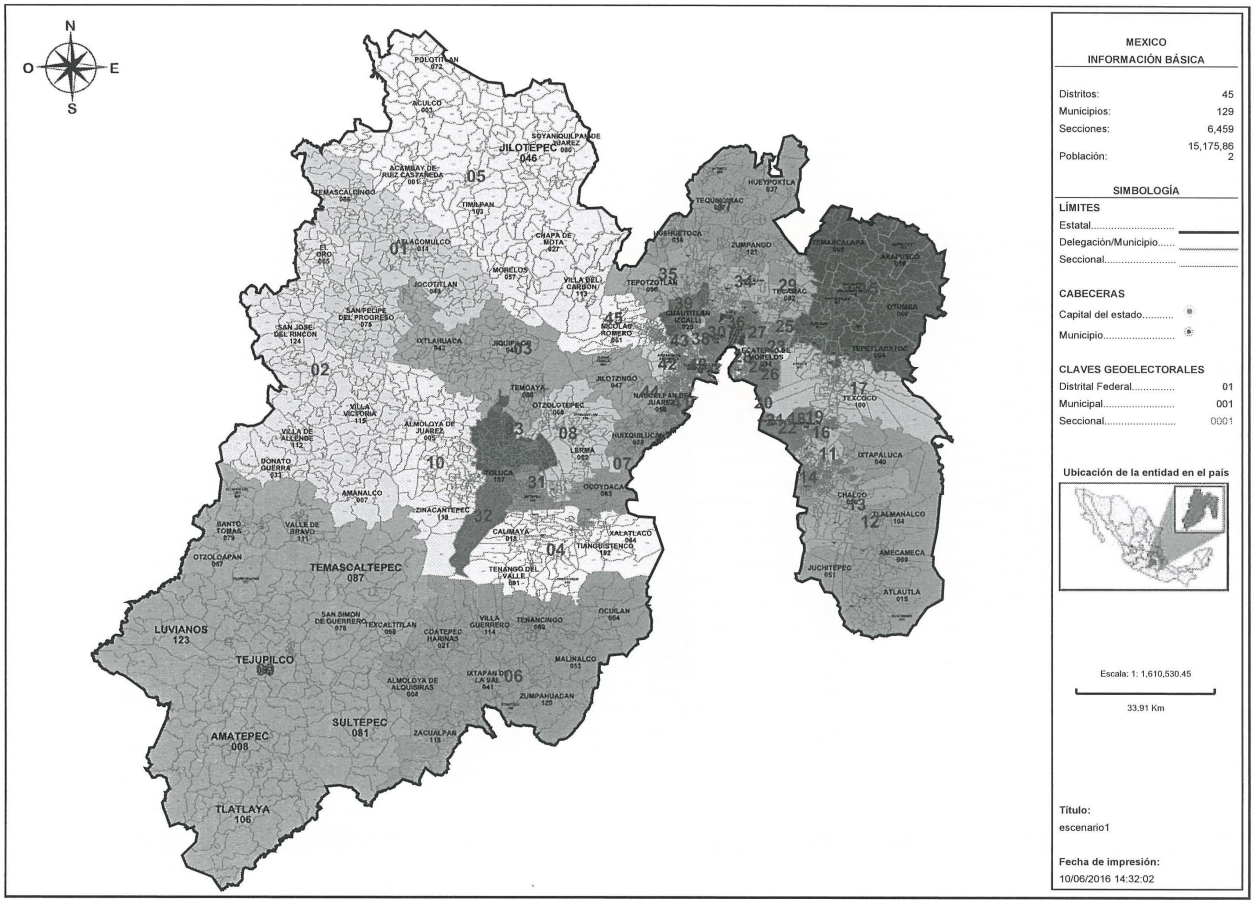

MEXICO

INFORMACIÓN BÁSICA

Distritos:	45
Municipios:	129
Secciones:	6,459
Población:	15,175,862

SIMBOLOGÍA

LÍMITES

Estatal.....

Delegación/Municipio.....

Seccional.....

CABECERAS

Capital del estado.....

Municipio.....

CLAVES GEOELECTORALES

Distrital Federal.....	01
Municipal.....	001
Seccional.....	0001

Ubicación de la entidad en el país

Escala: 1: 1,610,530.45

33.91 Km

Título:
escenario1

Fecha de impresión:
10/06/2016 14:32:02

Información detallada por distritos.

	No.	% D Media	Población	+/- Población	Poblacional	Compacidad	Tiempo Prom
	1	0.58%	339,193	1,952	0.001488	0.651705	00:24
	2	-4.36%	322,544	-14,697	0.084414	0.555385	00:41
	3	-3.59%	325,140	-12,101	0.057228	0.627225	00:28
	4	-5.55%	318,532	-18,709	0.136790	0.268445	00:13
	5	-2.06%	330,287	-6,954	0.018900	0.291451	00:33
	6	-0.52%	335,476	-1,765	0.001218	0.378501	00:36
	7	0.49%	338,902	1,661	0.001078	0.555340	00:19
	8	0.80%	339,951	2,710	0.002869	0.434547	00:13
	9	-2.79%	327,826	-9,415	0.034643	0.348433	00:48
	10	-6.74%	314,526	-22,715	0.201640	0.440531	00:13
	11	-0.94%	334,077	-3,164	0.003913	0.087266	00:00
	12	1.62%	342,698	5,457	0.011635	0.531387	00:19
	13	2.06%	344,184	6,943	0.018836	0.477349	00:08
	14	6.05%	357,648	20,407	0.162734	0.178918	00:00
	15	13.83%	383,871	46,630	0.849688	0.272672	00:18
	16	9.27%	368,503	31,262	0.381908	0.364018	00:14
	17	11.91%	377,409	40,168	0.630504	0.490039	00:13
	18	-6.70%	314,653	-22,588	0.199391	0.166693	00:00
	19	-5.53%	318,607	-18,634	0.135696	0.311406	00:00
	20	7.83%	363,648	26,407	0.272497	0.341257	00:00
	21	7.85%	363,716	26,475	0.273902	0.025864	00:00
	22	8.03%	364,305	27,064	0.286225	0.039809	00:00
	23	-7.33%	312,530	-24,711	0.238633	0.173045	00:00
	24	-7.62%	311,530	-25,711	0.258337	0.095956	00:00
	25	-7.82%	310,878	-26,363	0.271605	0.120004	00:00
	26	-8.86%	307,353	-29,888	0.349092	0.063136	00:00
	27	-7.53%	311,831	-25,410	0.252324	0.102784	00:00
	28	-7.76%	311,087	-26,154	0.267316	0.114680	00:11
	29	7.67%	363,101	25,860	0.261324	0.331233	00:00
	30	-2.06%	330,292	-6,949	0.018872	0.203909	00:00
	31	2.58%	345,946	8,705	0.029610	0.242685	00:09
	32	1.96%	343,862	6,621	0.017129	0.272959	00:00
	33	1.54%	342,443	5,202	0.010573	0.375215	00:00
	34	3.34%	348,517	11,276	0.049684	0.141345	00:11

	35	1.31%	341,671	4,430	0.007668	0.463510	00:13
	36	-3.21%	326,429	-10,812	0.045685	0.230674	00:11
	37	7.06%	361,043	23,802	0.221385	0.439640	00:19
	38	-1.10%	333,541	-3,700	0.005351	0.405989	00:18
	39	-3.32%	326,061	-11,180	0.048848	0.226434	00:00
	40	-0.82%	334,482	-2,759	0.002975	0.269072	00:00
	41	-2.02%	330,422	-6,819	0.018173	0.264628	00:00
	42	-2.39%	329,193	-8,048	0.025314	0.341685	00:09
	43	-1.51%	332,151	-5,090	0.010126	0.067228	00:00
	44	-2.24%	329,688	-7,553	0.022296	0.174700	00:00
	45	8.56%	366,115	28,874	0.325790	0.277225	00:00

Componentes:

Componente	Ponderación	Valor
Poblacional	1.0	6.525307
Compacidad	0.5	13.235976
Total		19.761283

Instituto Nacional Electoral

SISTEMA DE DISTRITACIÓN

RESULTADOS DE LA DISTRITACIÓN LOCAL PARA LA ENTIDAD DE MEXICO

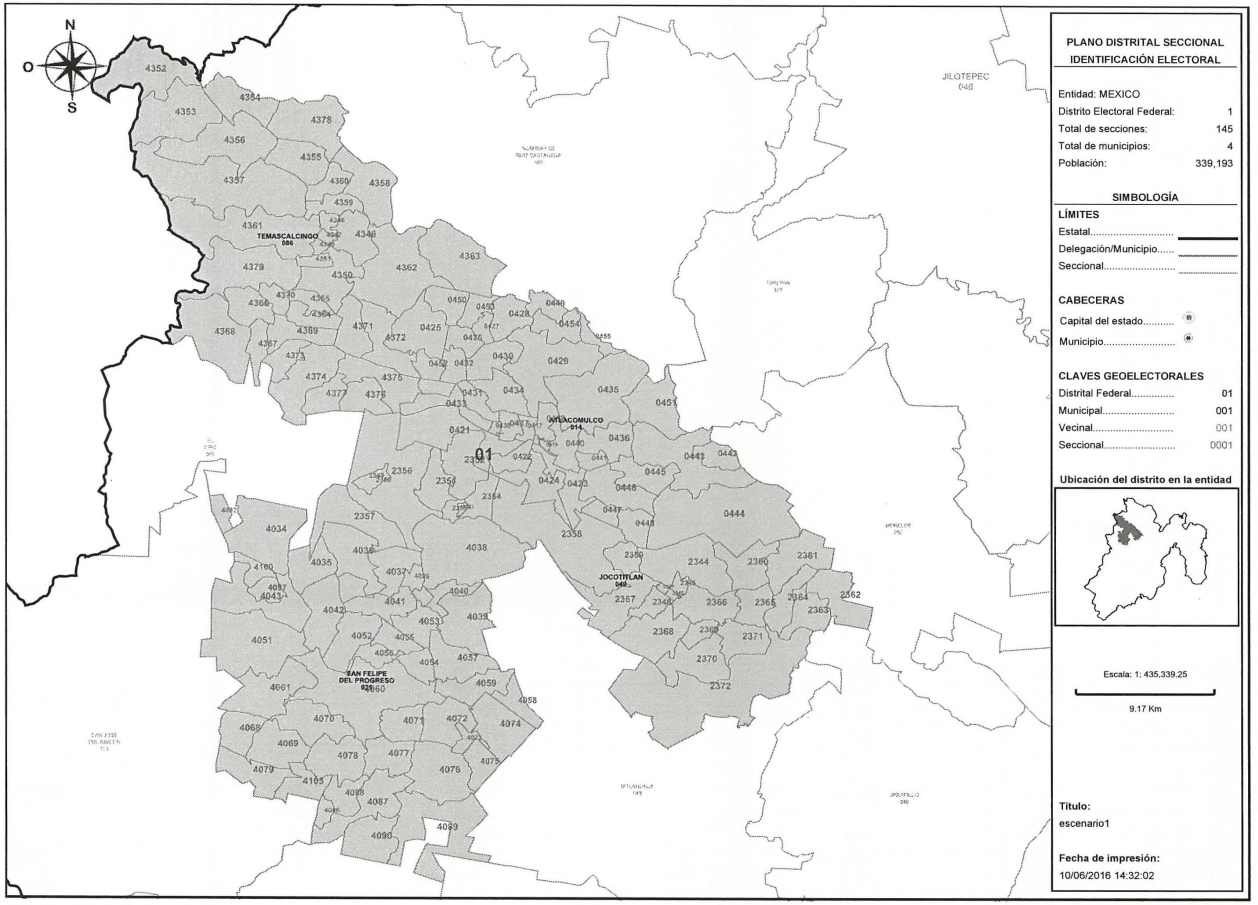

PLANO DISTRITAL SECCIONAL
IDENTIFICACIÓN ELECTORAL

Entidad: MEXICO
Distrito Electoral Federal: 1
Total de secciones: 145
Total de municipios: 4
Población: 339,193

SIMBOLOGÍA

LÍMITES
Estatal.....
Delegación/Municipio.....
Seccional.....

CABECERAS
Capital del estado.....
Municipio.....

CLAVES GEOELECTORALES
Distrital Federal..... 01
Municipal..... 001
Vecinal..... 001
Seccional..... 0001

Ubicación del distrito en la entidad

Escala: 1: 435,339.25
9.17 Km

Título:
escenario1

Fecha de impresión:
10/06/2016 14:32:02

Detalles del Distrito.

Distrito:	01.
Municipios:	14. ATLACOMULCO, 49. JOCOTITLAN, 75. SAN FELIPE DEL PROGRESO, 86. TEMASCALCINGO.
Secciones:	417, 418, 419, 420, 421, 422, 423, 424, 425, 426, 427, 428, 429, 430, 431, 432, 433, 434, 435, 436, 437, 438, 439, 440, 441, 442, 443, 444, 445, 446, 447, 448, 449, 450, 451, 452, 453, 454, 455, 2344, 2345, 2346, 2347, 2348, 2349, 2350, 2351, 2352, 2353, 2354, 2355, 2356, 2357, 2358, 2359, 2360, 2361, 2362, 2363, 2364, 2365, 2366, 2367, 2368, 2369, 2370, 2371, 2372, 4026, 4032, 4034, 4035, 4036, 4037, 4038, 4039, 4040, 4041, 4042, 4043, 4051, 4052, 4053, 4054, 4055, 4056, 4057, 4058, 4059, 4060, 4061, 4068, 4069, 4070, 4071, 4072, 4073, 4074, 4075, 4076, 4077, 4078, 4079, 4086, 4087, 4088, 4089, 4090, 4097, 4100, 4103, 4346, 4347, 4348, 4349, 4350, 4351, 4352, 4353, 4354, 4355, 4356, 4357, 4358, 4359, 4360, 4361, 4362, 4363, 4364, 4365, 4366, 4367, 4368, 4369, 4370, 4371, 4372, 4373, 4374, 4375, 4376, 4377, 4378, 4379.
Población Total:	339,193

Desviación poblacional:	0.001488
Compacidad Geométrica:	0.651705
Costo Total:	0.653194

Instituto Nacional Electoral

SISTEMA DE DISTRITACIÓN

RESULTADOS DE LA DISTRITACIÓN LOCAL PARA LA ENTIDAD DE MEXICO

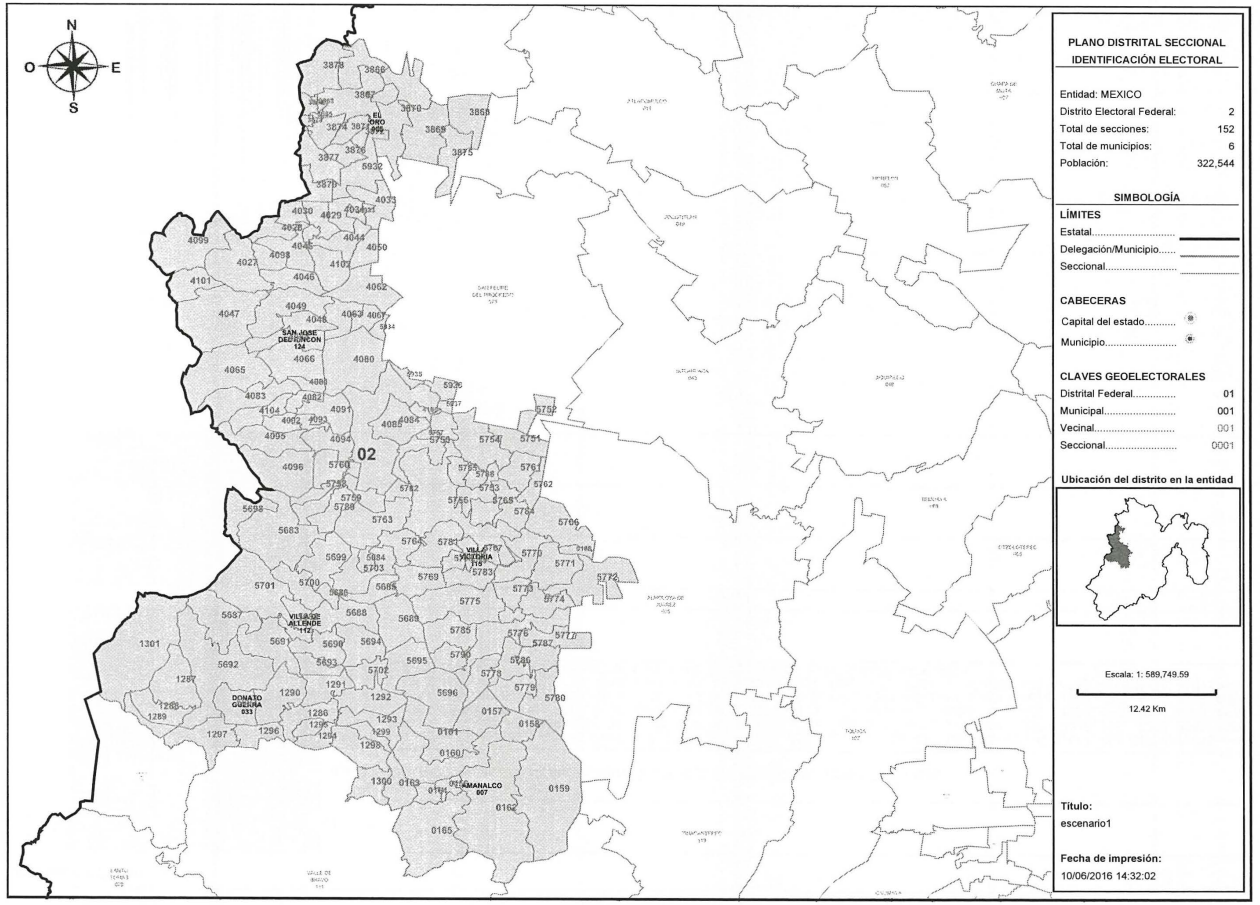

PLANO DISTRITAL SECCIONAL
IDENTIFICACIÓN ELECTORAL

Entidad: MEXICO
Distrito Electoral Federal: 2
Total de secciones: 152
Total de municipios: 6
Población: 322,544

SIMBOLOGÍA

LÍMITES
Estatal
Delegación/Municipio
Seccional

CABECERAS
Capital del estado
Municipio

CLAVES GEOELECTORALES
Distrital Federal: 01
Municipal: 001
Vecinal: 001
Seccional: 0001

Ubicación del distrito en la entidad

Escala: 1: 589,749.59
12.42 Km

Título:
escenario1

Fecha de impresión:
10/06/2016 14:32:02

Detalles del Distrito.

Distrito:	02.
Municipios:	112. VILLA DE ALLENDE, 115. VILLA VICTORIA, 124. SAN JOSE DEL RINCON, 33. DONATO GUERRA, 65. EL ORO, 7. AMANALCO.
Secciones:	108, 156, 157, 158, 159, 160, 161, 162, 163, 164, 165, 1286, 1287, 1288, 1289, 1290, 1291, 1292, 1293, 1294, 1295, 1296, 1297, 1298, 1299, 1300, 1301, 3863, 3864, 3865, 3866, 3867, 3868, 3869, 3870, 3871, 3872, 3873, 3874, 3875, 3876, 3877, 3878, 3879, 4027, 4028, 4029, 4030, 4031, 4033, 4044, 4045, 4046, 4047, 4048, 4049, 4050, 4062, 4063, 4064, 4065, 4066, 4067, 4080, 4081, 4082, 4083, 4084, 4085, 4091, 4092, 4093, 4094, 4095, 4096, 4098, 4099, 4101, 4102, 4104, 4105, 5682, 5683, 5684, 5685, 5686, 5687, 5688, 5689, 5690, 5691, 5692, 5693, 5694, 5695, 5696, 5697, 5698, 5699, 5700, 5701, 5702, 5703, 5748, 5749, 5750, 5751, 5752, 5753, 5754, 5755, 5756, 5757, 5758, 5759, 5760, 5761, 5762, 5763, 5764, 5765, 5766, 5767, 5768, 5769, 5770, 5771, 5772, 5773, 5774, 5775, 5776, 5777, 5778, 5779, 5780, 5781, 5782, 5783, 5784, 5785, 5786, 5787, 5788, 5789, 5790, 5932, 5933, 5934, 5935, 5936, 5937.
Población Total:	322,544

Desviación poblacional:	0.084414
Compacidad Geométrica:	0.555385
Costo Total:	0.639799

Instituto Nacional Electoral

SISTEMA DE DISTRITACIÓN

RESULTADOS DE LA DISTRITACIÓN LOCAL PARA LA ENTIDAD DE MEXICO

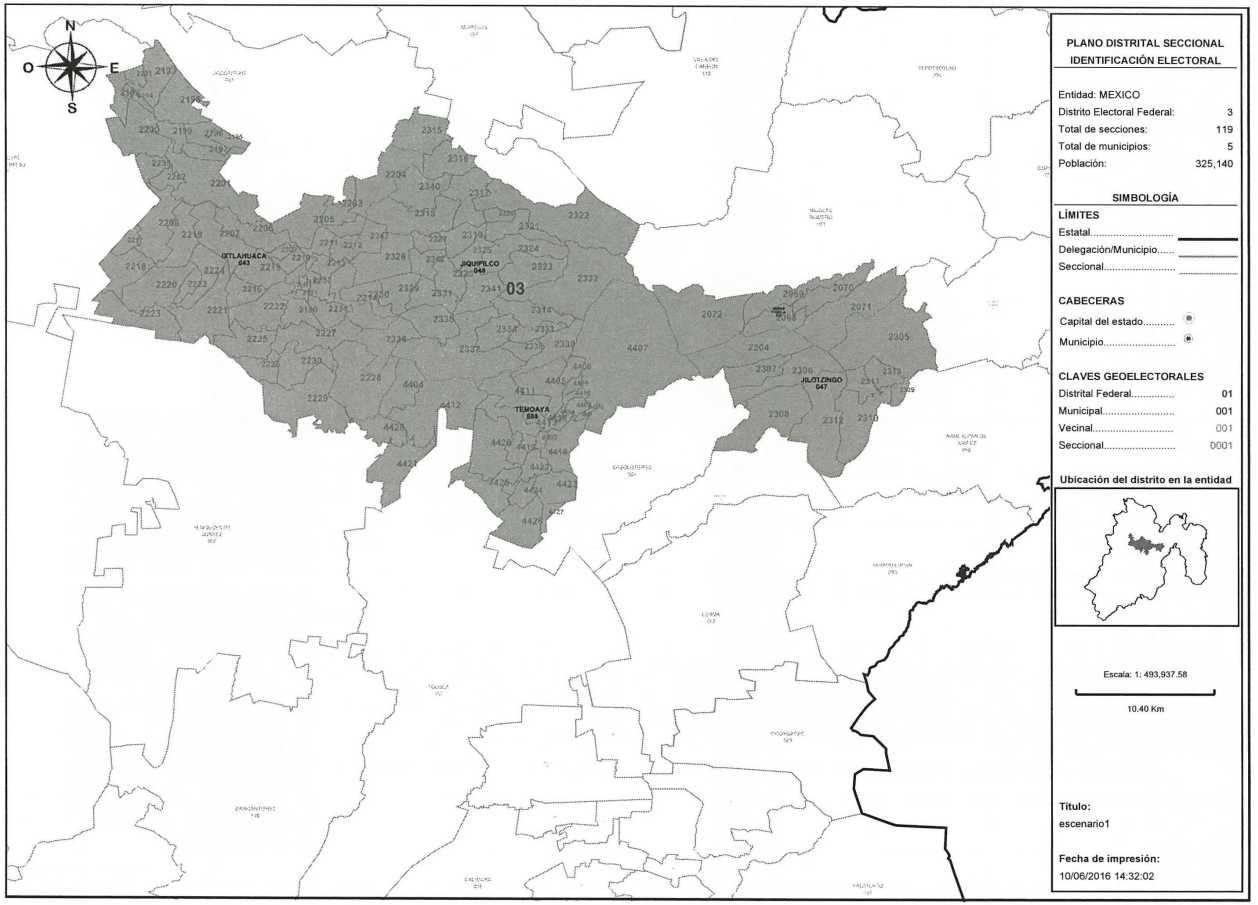

PLANO DISTRITAL SECCIONAL
IDENTIFICACIÓN ELECTORAL

Entidad: MEXICO
Distrito Electoral Federal: 3
Total de secciones: 119
Total de municipios: 5
Población: 325,140

SIMBOLOGÍA

LÍMITES
Estatal.....
Delegación/Municipio.....
Seccional.....

CABECERAS
Capital del estado.....
Municipio.....

CLAVES GEOELECTORALES
Distrital Federal..... 01
Municipal..... 001
Vecinal..... 001
Seccional..... 0001

Ubicación del distrito en la entidad

Escala: 1: 493,937.58
10.40 Km

Título:
escenario1

Fecha de impresión:
10/06/2016 14:32:02

Detalles del Distrito.

Distrito:	03.
Municipios:	39. ISIDRO FABELA, 43. IXTLAHUACA, 47. JILOTZINGO, 48. JIQUIPILCO, 88. TEMOAYA.
Secciones:	2068, 2069, 2070, 2071, 2072, 2188, 2189, 2190, 2191, 2192, 2193, 2194, 2195, 2196, 2197, 2198, 2199, 2200, 2201, 2202, 2203, 2204, 2205, 2206, 2207, 2208, 2209, 2210, 2211, 2212, 2213, 2214, 2215, 2216, 2217, 2218, 2219, 2220, 2221, 2222, 2223, 2224, 2225, 2226, 2227, 2228, 2229, 2230, 2231, 2232, 2233, 2234, 2235, 2304, 2305, 2306, 2307, 2308, 2309, 2310, 2311, 2312, 2313, 2314, 2315, 2316, 2317, 2318, 2319, 2320, 2321, 2322, 2323, 2324, 2325, 2326, 2327, 2328, 2329, 2330, 2331, 2332, 2333, 2334, 2335, 2336, 2337, 2338, 2339, 2340, 2341, 2342, 2343, 4403, 4404, 4405, 4406, 4407, 4408, 4409, 4410, 4411, 4412, 4413, 4414, 4415, 4416, 4417, 4418, 4419, 4420, 4421, 4422, 4423, 4424, 4425, 4426, 4427, 4428.
Población Total:	325,140

Desviación poblacional:	0.057228
Compacidad Geométrica:	0.627225
Costo Total:	0.684452

Instituto Nacional Electoral

SISTEMA DE DISTRITACIÓN

RESULTADOS DE LA DISTRITACIÓN LOCAL PARA LA ENTIDAD DE MEXICO

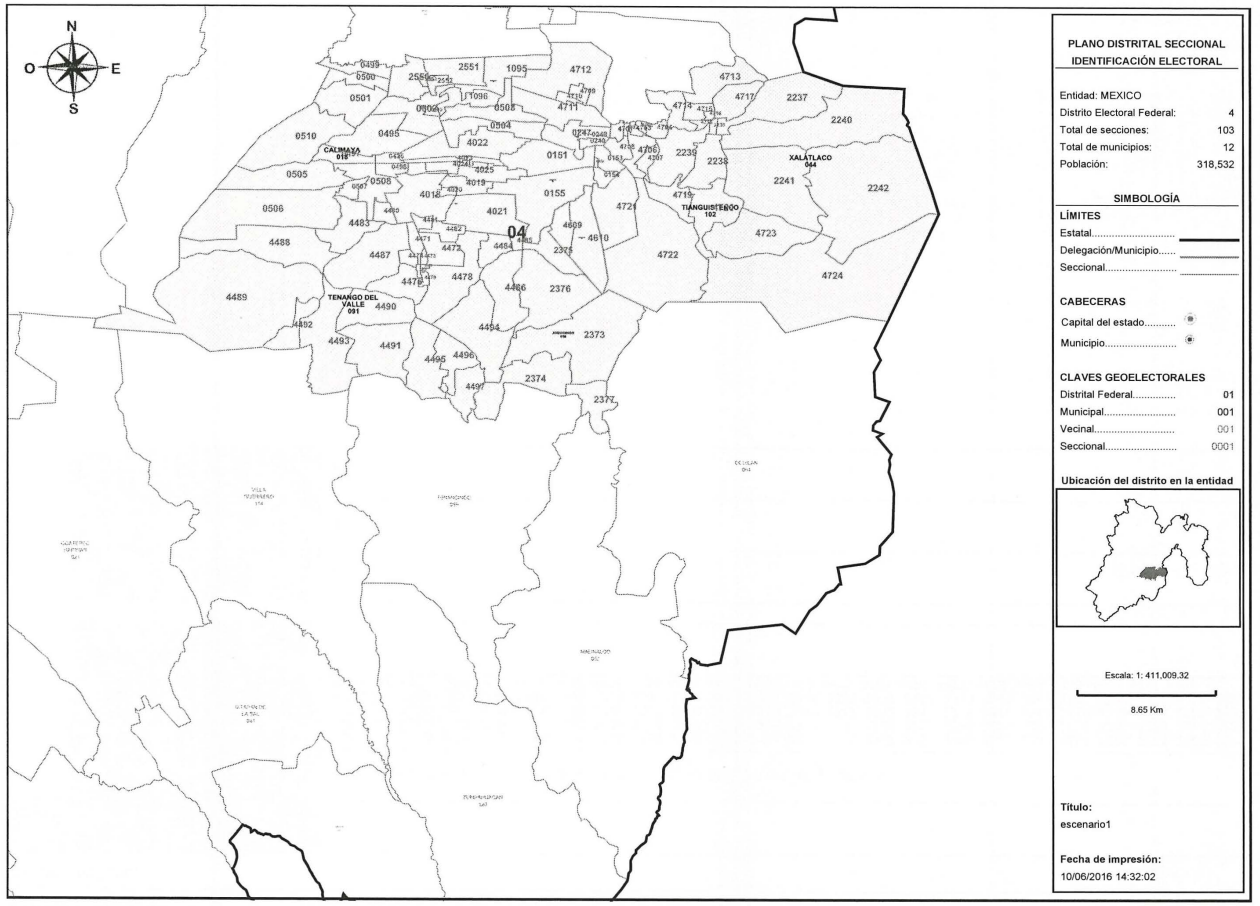

PLANO DISTRITAL SECCIONAL
IDENTIFICACIÓN ELECTORAL

Entidad: MEXICO
Distrito Electoral Federal: 4
Total de secciones: 103
Total de municipios: 12
Población: 318,532

SIMBOLOGÍA

LÍMITES
Estatal.....
Delegación/Municipio.....
Seccional.....

CABECERAS
Capital del estado.....
Municipio.....

CLAVES GEOELECTORALES
Distrital Federal..... 01
Municipal..... 001
Vecinal..... 001
Seccional..... 0001

Ubicación del distrito en la entidad

Escala: 1: 411,009.32

8.65 Km

Título:
escenario1

Fecha de impresión:
10/06/2016 14:32:02

Detalles del Distrito.

Distrito:	04.
Municipios:	102. TIANGUISTENCO, 12. ATIZAPAN, 18. CALIMAYA, 28. CHAPULTEPEC, 44. XALATLACO, 50. JOQUICINGO, 56. MEXICALTZINGO, 6. ALMOLOYA DEL RIO, 73. RAYON, 74. SAN ANTONIO LA ISLA, 91. TENANGO DEL VALLE, 99. TEXCALYACAC.
Secciones:	151, 152, 153, 154, 155, 247, 248, 249, 495, 496, 497, 498, 499, 500, 501, 502, 503, 504, 505, 506, 507, 508, 509, 510, 1095, 1096, 2236, 2237, 2238, 2239, 2240, 2241, 2242, 2373, 2374, 2375, 2376, 2377, 2550, 2551, 2552, 2553, 4018, 4019, 4020, 4021, 4022, 4023, 4024, 4025, 4471, 4472, 4473, 4474, 4475, 4476, 4477, 4478, 4479, 4480, 4481, 4482, 4483, 4484, 4485, 4486, 4487, 4488, 4489, 4490, 4491, 4492, 4493, 4494, 4495, 4496, 4497, 4609, 4610, 4701, 4702, 4703, 4704, 4705, 4706, 4707, 4708, 4709, 4710, 4711, 4712, 4713, 4714, 4715, 4716, 4717, 4718, 4719, 4720, 4721, 4722, 4723, 4724.
Población Total:	318,532

Desviación poblacional:	0.136790
Compacidad Geométrica:	0.268445
Costo Total:	0.405235

Instituto Nacional Electoral

SISTEMA DE DISTRITACIÓN

RESULTADOS DE LA DISTRITACIÓN LOCAL PARA LA ENTIDAD DE MEXICO

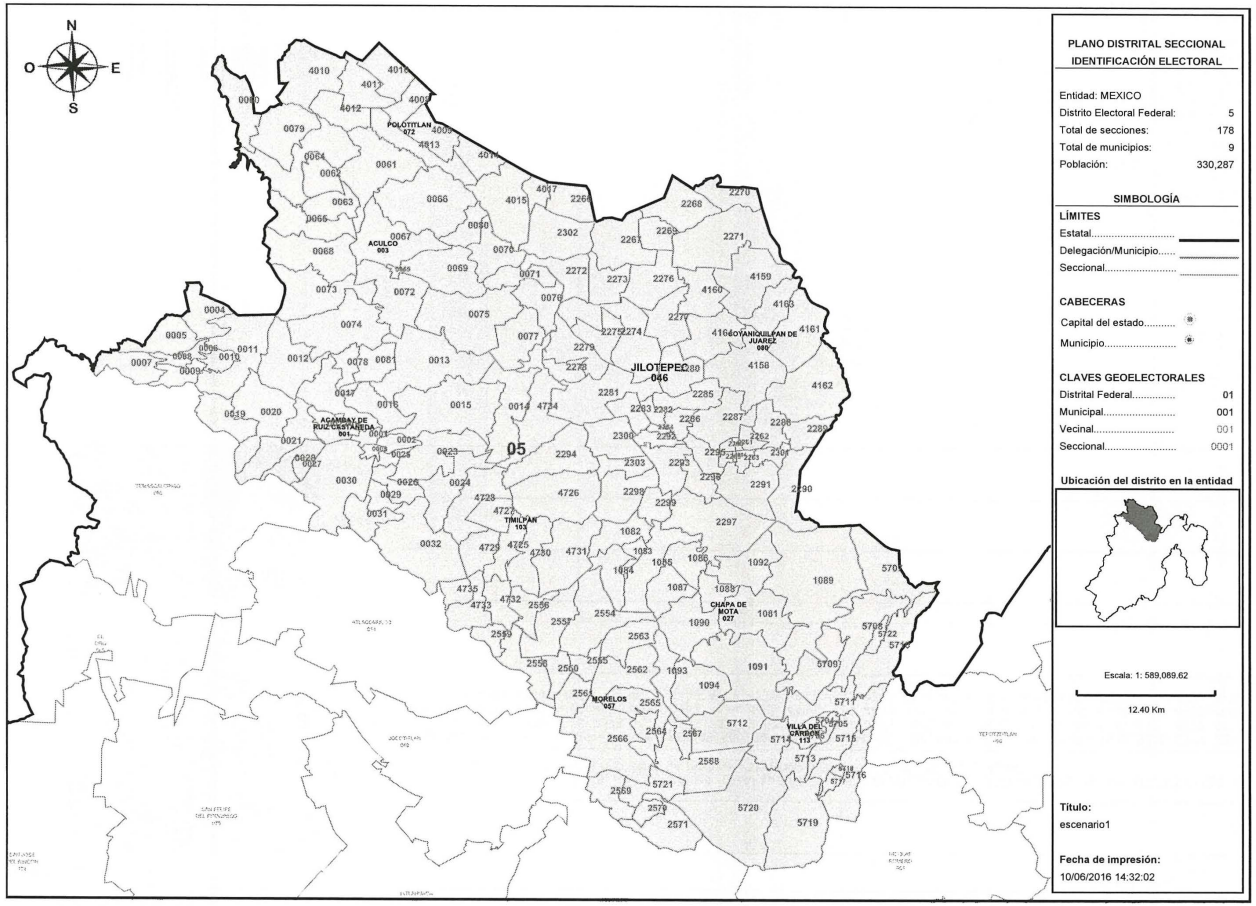

PLANO DISTRITAL SECCIONAL IDENTIFICACIÓN ELECTORAL

Entidad: MEXICO
Distrito Electoral Federal: 5
Total de secciones: 178
Total de municipios: 9
Población: 330,287

SIMBOLOGÍA

LÍMITES

Estatal.....
Delegación/Municipio.....
Seccional.....

CABECERAS

Capital del estado.....
Municipio.....

CLAVES GEOELECTORALES

Distrital Federal..... 01
Municipal..... 001
Vecinal..... 001
Seccional..... 0001

Ubicación del distrito en la entidad

Escala: 1: 589,089.62

12.40 Km

Título:
escenario1

Fecha de impresión:
10/06/2016 14:32:02

Detalles del Distrito.

Distrito:	05.
Municipios:	1. ACAMBAY DE RUIZ CASTAÑEDA, 103. TIMILPAN, 113. VILLA DEL CARBON, 27. CHAPA DE MOTA, 3. ACULCO, 46. JILOTEPEC, 57. MORELOS, 72. POLOTITLAN, 80. SOYANIQUILPAN DE JUAREZ.
Secciones:	1, 2, 3, 4, 5, 6, 7, 8, 9, 10, 11, 12, 13, 14, 15, 16, 17, 18, 19, 20, 21, 22, 23, 24, 25, 26, 27, 28, 29, 30, 31, 32, 59, 60, 61, 62, 63, 64, 65, 66, 67, 68, 69, 70, 71, 72, 73, 74, 75, 76, 77, 78, 79, 80, 81, 1081, 1082, 1083, 1084, 1085, 1086, 1087, 1088, 1089, 1090, 1091, 1092, 1093, 1094, 2260, 2261, 2262, 2263, 2264, 2265, 2266, 2267, 2268, 2269, 2270, 2271, 2272, 2273, 2274, 2275, 2276, 2277, 2278, 2279, 2280, 2281, 2282, 2283, 2284, 2285, 2286, 2287, 2288, 2289, 2290, 2291, 2292, 2293, 2294, 2295, 2296, 2297, 2298, 2299, 2300, 2301, 2302, 2303, 2554, 2555, 2556, 2557, 2558, 2559, 2560, 2561, 2562, 2563, 2564, 2565, 2566, 2567, 2568, 2569, 2570, 2571, 4008, 4009, 4010, 4011, 4012, 4013, 4014, 4015, 4016, 4017, 4158, 4159, 4160, 4161, 4162, 4163, 4164, 4725, 4726, 4727, 4728, 4729, 4730, 4731, 4732, 4733, 4734, 4735, 5704, 5705, 5706, 5707, 5708, 5709, 5710, 5711, 5712, 5713, 5714, 5715, 5716, 5717, 5718, 5719, 5720, 5721, 5722.
Población Total:	330,287

Desviación poblacional:	0.018900
Compacidad Geométrica:	0.291451
Costo Total:	0.310350

Instituto Nacional Electoral

SISTEMA DE DISTRITACIÓN

RESULTADOS DE LA DISTRITACIÓN LOCAL PARA LA ENTIDAD DE MEXICO

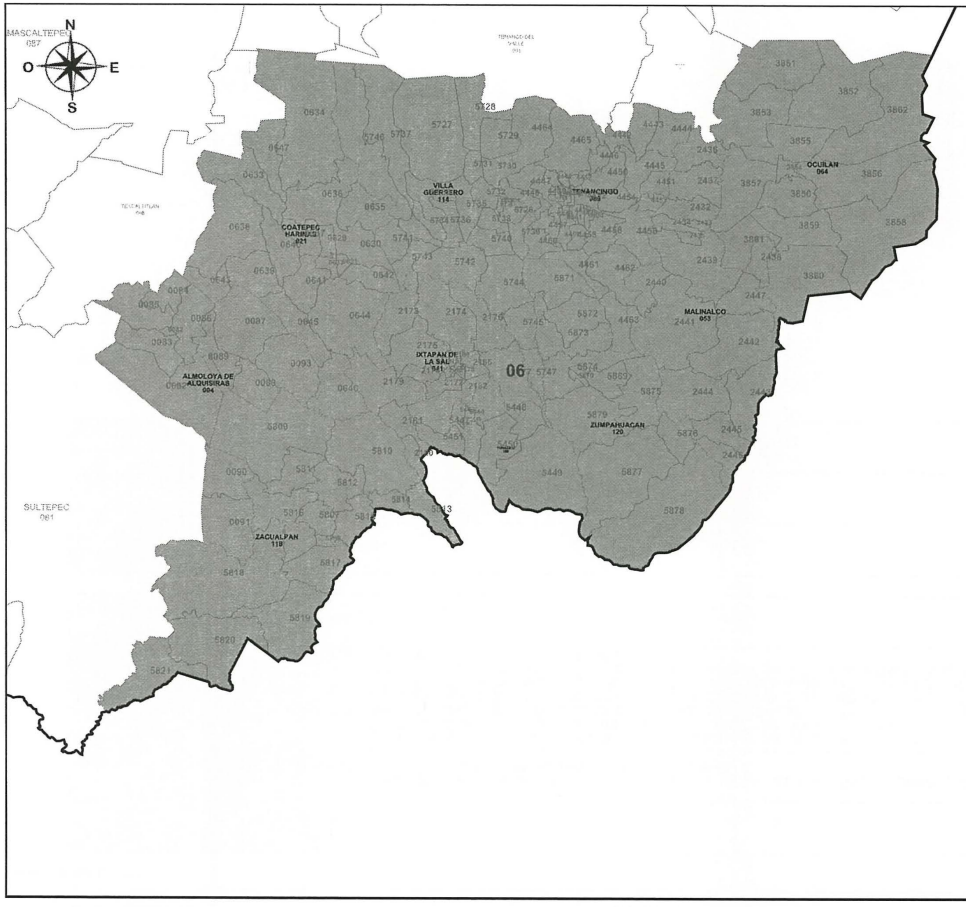

PLANO DISTRITAL SECCIONAL
IDENTIFICACIÓN ELECTORAL

Entidad: MEXICO
Distrito Electoral Federal: 6
Total de secciones: 176
Total de municipios: 10
Población: 335,476

SIMBOLOGÍA

LÍMITES
Estatal.....
Delegación/Municipio.....
Seccional.....

CABECERAS
Capital del estado.....
Municipio.....

CLAVES GEOELECTORALES
Distrital Federal..... 01
Municipal..... 001
Vecinal..... 001
Seccional..... 0001

Ubicación del distrito en la entidad

Escala: 1: 528,231.46

11.12 Km

Título:
escenario1

Fecha de impresión:
10/06/2016 14:32:02

Detalles del Distrito.

Distrito:	06.
Municipios:	108. TONATICO, 114. VILLA GUERRERO, 118. ZACUALPAN, 120. ZUMPAHUACAN, 21. COATEPEC HARINAS, 4. ALMOLOYA DE ALQUISIRAS, 41. IXTAPAN DE LA SAL, 53. MALINALCO, 64. OCUILAN, 89. TENANCINGO.
Secciones:	82, 83, 84, 85, 86, 87, 88, 89, 90, 91, 92, 93, 629, 630, 631, 632, 633, 634, 635, 636, 637, 638, 639, 640, 641, 642, 643, 644, 645, 646, 647, 2164, 2165, 2166, 2167, 2168, 2169, 2170, 2171, 2172, 2173, 2174, 2175, 2176, 2177, 2178, 2179, 2180, 2181, 2182, 2432, 2433, 2434, 2435, 2436, 2437, 2438, 2439, 2440, 2441, 2442, 2443, 2444, 2445, 2446, 2447, 3850, 3851, 3852, 3853, 3854, 3855, 3856, 3857, 3858, 3859, 3860, 3861, 3862, 4429, 4430, 4431, 4432, 4433, 4434, 4435, 4436, 4437, 4438, 4439, 4440, 4441, 4442, 4443, 4444, 4445, 4446, 4447, 4448, 4449, 4450, 4451, 4452, 4453, 4454, 4455, 4456, 4457, 4458, 4459, 4460, 4461, 4462, 4463, 4464, 4465, 5443, 5444, 5445, 5446, 5447, 5448, 5449, 5450, 5451, 5723, 5724, 5725, 5726, 5727, 5728, 5729, 5730, 5731, 5732, 5733, 5734, 5735, 5736, 5737, 5738, 5739, 5740, 5741, 5742, 5743, 5744, 5745, 5746, 5747, 5807, 5808, 5809, 5810, 5811, 5812, 5813, 5814, 5815, 5816, 5817, 5818, 5819, 5820, 5821, 5869, 5870, 5871, 5872, 5873, 5874, 5875, 5876, 5877, 5878, 5879.
Población Total:	335,476

Desviación poblacional:	0.001218
Compacidad Geométrica:	0.378501
Costo Total:	0.379719

Instituto Nacional Electoral

SISTEMA DE DISTRITACIÓN

RESULTADOS DE LA DISTRITACIÓN LOCAL PARA LA ENTIDAD DE MEXICO

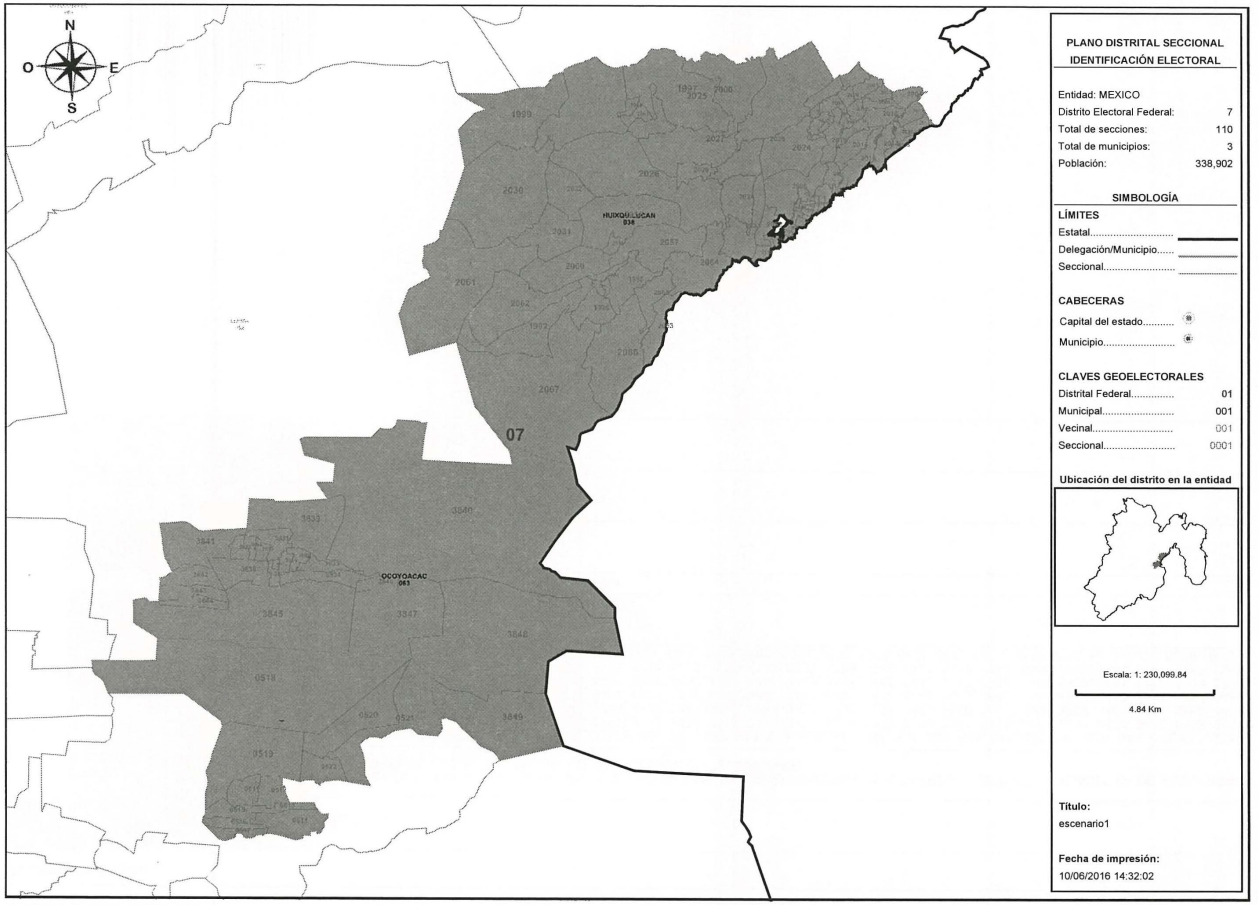

PLANO DISTRITAL SECCIONAL
IDENTIFICACIÓN ELECTORAL

Entidad: MEXICO
Distrito Electoral Federal: 7
Total de secciones: 110
Total de municipios: 3
Población: 338,902

SIMBOLOGÍA

LÍMITES
Estatal.....
Delegación/Municipio.....
Seccional.....

CABECERAS
Capital del estado.....
Municipio.....

CLAVES GEOELECTORALES
Distrital Federal..... 01
Municipal..... 001
Vecinal..... 001
Seccional..... 0001

Ubicación del distrito en la entidad

Escala: 1: 230,099.84

4.84 Km

Título:
escenario1

Fecha de impresión:
10/06/2016 14:32:02

Detalles del Distrito.

Distrito:	07.
Municipios:	19. CAPULHUAC, 38. HUIXQUILUCAN, 63. OCOYOACAC.
Secciones:	511, 512, 513, 514, 515, 516, 517, 518, 519, 520, 521, 522, 1992, 1993, 1994, 1995, 1996, 1997, 1998, 1999, 2000, 2001, 2002, 2003, 2004, 2005, 2006, 2007, 2008, 2009, 2010, 2011, 2012, 2013, 2014, 2015, 2016, 2017, 2018, 2019, 2020, 2021, 2022, 2023, 2024, 2025, 2026, 2027, 2028, 2029, 2030, 2031, 2032, 2033, 2034, 2035, 2036, 2037, 2038, 2039, 2040, 2041, 2042, 2043, 2044, 2045, 2046, 2047, 2048, 2049, 2050, 2051, 2052, 2053, 2054, 2055, 2056, 2057, 2058, 2059, 2060, 2061, 2062, 2063, 2064, 2065, 2066, 2067, 3828, 3829, 3830, 3831, 3832, 3833, 3834, 3835, 3836, 3837, 3838, 3839, 3840, 3841, 3842, 3843, 3844, 3845, 3846, 3847, 3848, 3849.
Población Total:	338,902

Desviación poblacional:	0.001078
Compacidad Geométrica:	0.555340
Costo Total:	0.556418

Instituto Nacional Electoral

SISTEMA DE DISTRITACIÓN

RESULTADOS DE LA DISTRITACIÓN LOCAL PARA LA ENTIDAD DE MEXICO

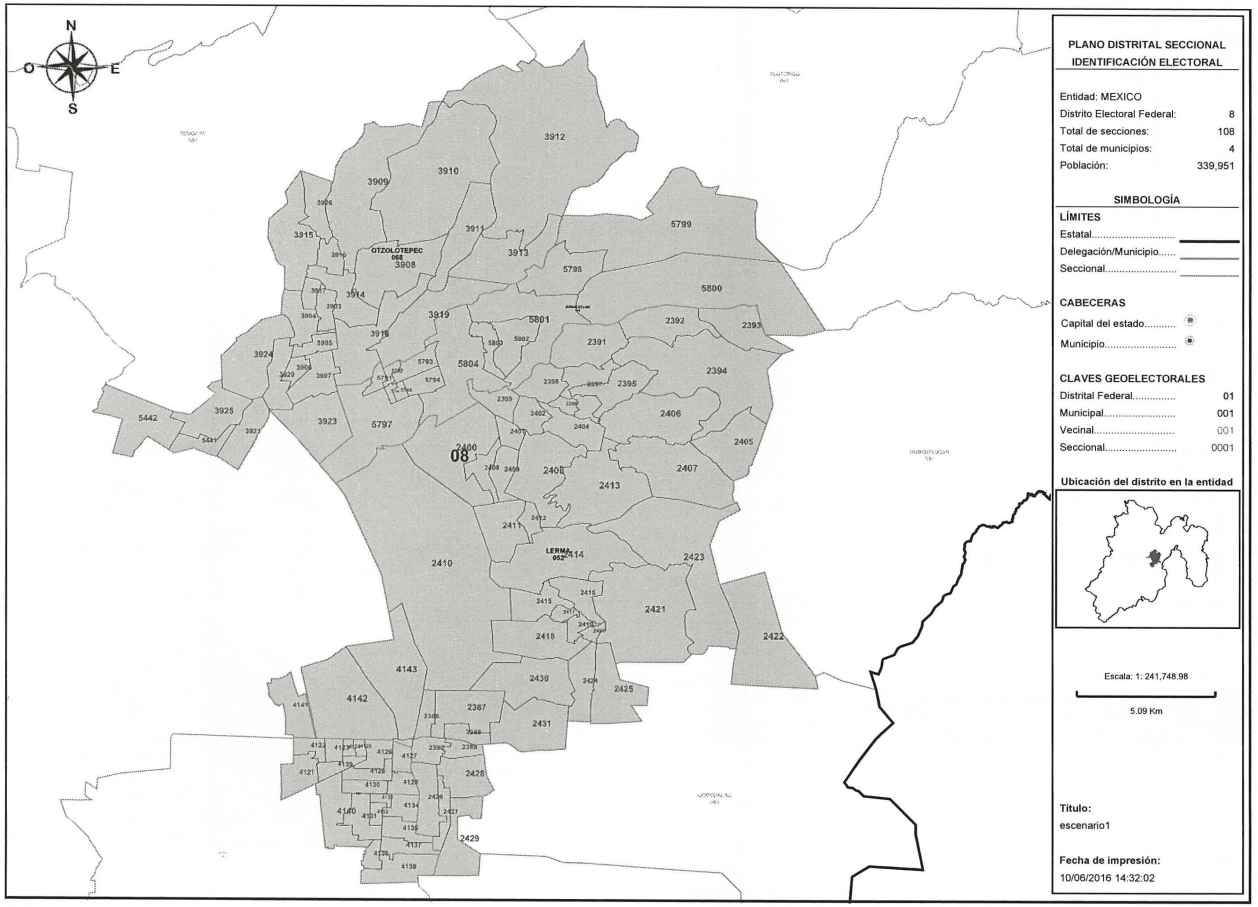

PLANO DISTRITAL SECCIONAL
IDENTIFICACIÓN ELECTORAL

Entidad: MEXICO
Distrito Electoral Federal: 8
Total de secciones: 108
Total de municipios: 4
Población: 339,951

SIMBOLOGÍA

LÍMITES
Estatal.....
Delegación/Municipio.....
Seccional.....

CABECERAS
Capital del estado.....
Municipio.....

CLAVES GEOELECTORALES
Distrital Federal..... 01
Municipal..... 001
Vecinal..... 001
Seccional..... 0001

Ubicación del distrito en la entidad

Escala: 1: 241,748.98
5.09 Km

Título:
escenario1

Fecha de impresión:
10/06/2016 14:32:02

Detalles del Distrito.

Distrito:	08.
Municipios:	116. XONACATLAN, 52. LERMA, 68. OTZOLOTEPEC, 77. SAN MATEO ATENCO.
Secciones:	2386, 2387, 2388, 2389, 2390, 2391, 2392, 2393, 2394, 2395, 2396, 2397, 2398, 2399, 2400, 2401, 2402, 2403, 2404, 2405, 2406, 2407, 2408, 2409, 2410, 2411, 2412, 2413, 2414, 2415, 2416, 2417, 2418, 2419, 2420, 2421, 2422, 2423, 2424, 2425, 2426, 2427, 2428, 2429, 2430, 2431, 3903, 3904, 3905, 3906, 3907, 3908, 3909, 3910, 3911, 3912, 3913, 3914, 3915, 3916, 3917, 3918, 3919, 3920, 3921, 3923, 3924, 3925, 3926, 4121, 4122, 4123, 4124, 4125, 4126, 4127, 4128, 4129, 4130, 4131, 4132, 4133, 4134, 4135, 4136, 4137, 4138, 4139, 4140, 4141, 4142, 4143, 5441, 5442, 5791, 5792, 5793, 5794, 5795, 5796, 5797, 5798, 5799, 5800, 5801, 5802, 5803, 5804.
Población Total:	339,951

Desviación poblacional:	0.002869
Compacidad Geométrica:	0.434547
Costo Total:	0.437416

Instituto Nacional Electoral

SISTEMA DE DISTRITACIÓN

RESULTADOS DE LA DISTRITACIÓN LOCAL PARA LA ENTIDAD DE MEXICO

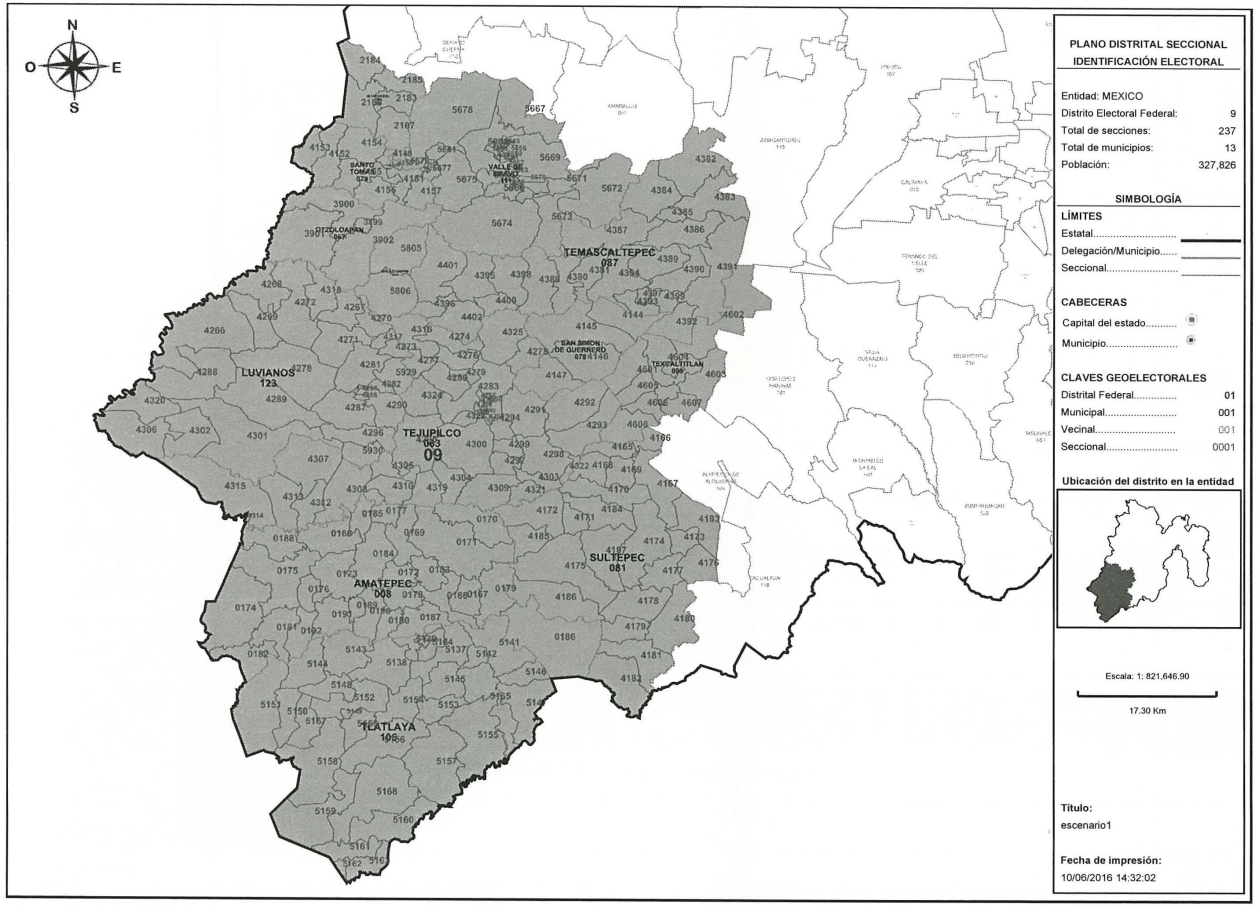

PLANO DISTRITAL SECCIONAL
IDENTIFICACIÓN ELECTORAL

Entidad: MEXICO
Distrito Electoral Federal: 9
Total de secciones: 237
Total de municipios: 13
Población: 327,826

SIMBOLOGÍA

LÍMITES
Estatal.....
Delegación/Municipio.....
Seccional.....

CABECERAS
Capital del estado.....
Municipio.....

CLAVES GEOELECTORALES
Distrital Federal..... 01
Municipal..... 001
Vecinal..... 001
Seccional..... 0001

Ubicación del distrito en la entidad

Escala: 1: 821,646.90

17.30 Km

Título:
escenario1

Fecha de impresión:
10/06/2016 14:32:02

Detalles del Distrito.

Distrito:	09.
Municipios:	106. TLATLAYA, 111. VALLE DE BRAVO, 117. ZACAZONAPAN, 123. LUVIANOS, 42. IXTAPAN DEL ORO, 67. OTZOLOAPAN, 78. SAN SIMON DE GUERRERO, 79. SANTO TOMAS, 8. AMATEPEC, 81. SULTEPEC, 83. TEJUPILCO, 87. TEMASCALTEPEC, 98. TEXCALTITLAN.
Secciones:	166, 167, 168, 169, 170, 171, 172, 173, 174, 175, 176, 177, 178, 179, 180, 181, 182, 183, 184, 185, 186, 187, 188, 189, 190, 191, 192, 2183, 2184, 2185, 2186, 2187, 3899, 3900, 3901, 3902, 4144, 4145, 4146, 4147, 4148, 4149, 4150, 4151, 4152, 4153, 4154, 4155, 4156, 4157, 4165, 4166, 4167, 4168, 4169, 4170, 4171, 4172, 4173, 4174, 4175, 4176, 4177, 4178, 4179, 4180, 4181, 4182, 4183, 4184, 4185, 4186, 4187, 4256, 4257, 4258, 4259, 4260, 4261, 4262, 4263, 4264, 4265, 4266, 4267, 4268, 4269, 4270, 4271, 4272, 4273, 4274, 4275, 4276, 4277, 4278, 4279, 4280, 4281, 4282, 4283, 4284, 4285, 4286, 4287, 4288, 4289, 4290, 4291, 4292, 4293, 4294, 4295, 4296, 4297, 4298, 4299, 4300, 4301, 4302, 4303, 4304, 4305, 4306, 4307, 4308, 4309, 4310, 4312, 4313, 4314, 4315, 4316, 4317, 4318, 4319, 4320, 4321, 4322, 4323, 4324, 4325, 4380, 4381, 4382, 4383, 4384, 4385, 4386, 4387, 4388, 4389, 4390, 4391, 4392, 4393, 4394, 4395, 4396, 4397, 4398, 4399, 4400, 4401, 4402, 4601, 4602, 4603, 4604, 4605, 4606, 4607, 4608, 5137, 5138, 5139, 5140, 5141, 5142, 5143, 5144, 5145, 5146, 5147, 5148, 5149, 5150, 5151, 5152, 5153, 5154, 5155, 5156, 5157, 5158, 5159, 5160, 5161, 5162, 5163, 5164, 5165, 5166, 5167, 5168, 5654, 5655, 5656, 5657, 5658, 5659, 5660, 5661, 5662, 5663, 5664, 5665, 5666, 5667, 5668, 5669, 5670, 5671, 5672, 5673, 5674, 5675, 5676, 5677, 5678, 5679, 5680, 5681, 5805, 5806, 5929, 5930.
Población Total:	327,826

Desviación poblacional:	0.034643
Compacidad Geométrica:	0.348433
Costo Total:	0.383075

Instituto Nacional Electoral

SISTEMA DE DISTRITACIÓN

RESULTADOS DE LA DISTRITACIÓN LOCAL PARA LA ENTIDAD DE MEXICO

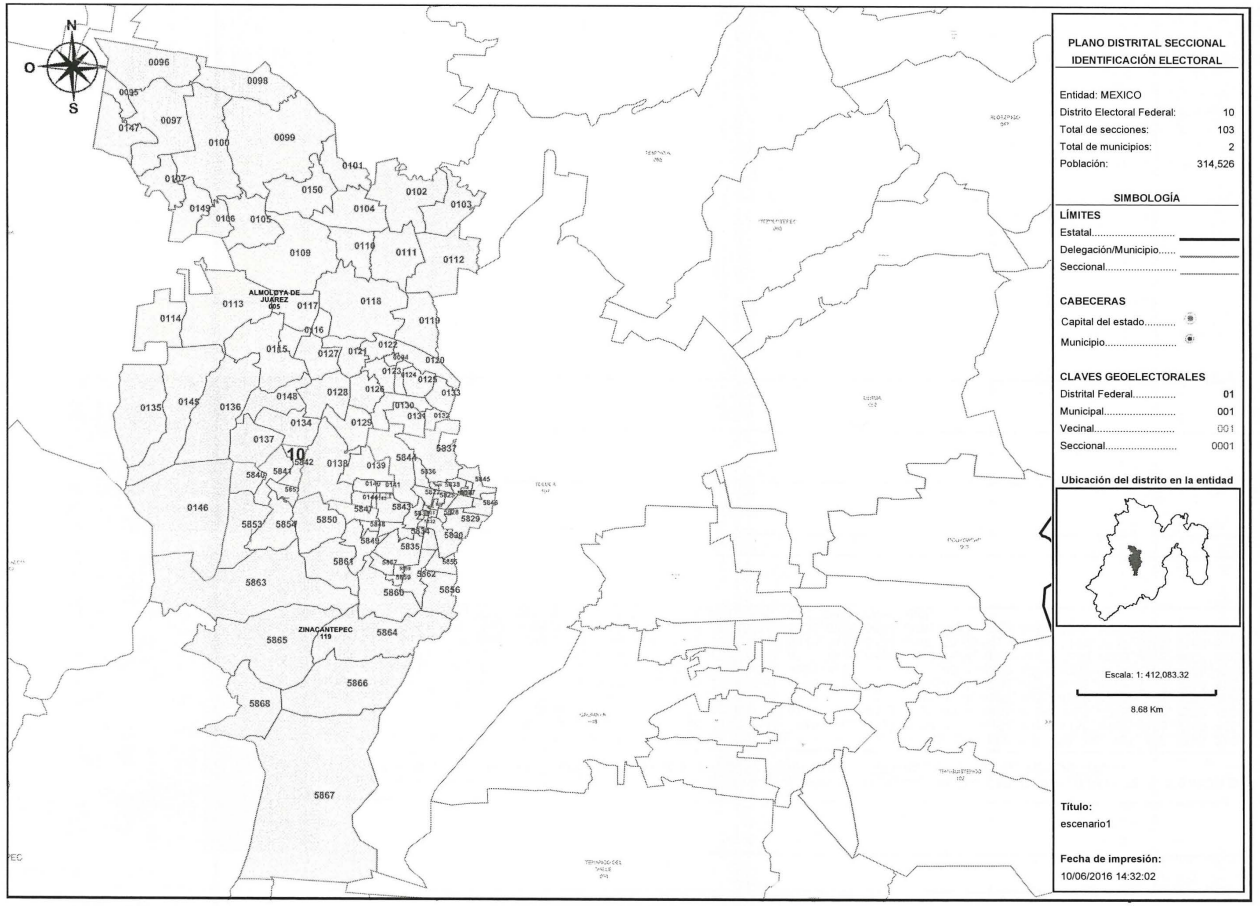

Detalles del Distrito.

Distrito:	10.
Municipios:	119. ZINACANTEPEC, 5. ALMOLOYA DE JUAREZ.
Secciones:	94, 95, 96, 97, 98, 99, 100, 101, 102, 103, 104, 105, 106, 107, 109, 110, 111, 112, 113, 114, 115, 116, 117, 118, 119, 120, 121, 122, 123, 124, 125, 126, 127, 128, 129, 130, 131, 132, 133, 134, 135, 136, 137, 138, 139, 140, 141, 142, 143, 144, 145, 146, 147, 148, 149, 150, 5822, 5823, 5824, 5825, 5826, 5827, 5828, 5829, 5830, 5831, 5832, 5833, 5834, 5835, 5836, 5837, 5838, 5839, 5840, 5841, 5842, 5843, 5844, 5845, 5846, 5847, 5848, 5849, 5850, 5851, 5852, 5853, 5854, 5855, 5856, 5857, 5858, 5859, 5860, 5861, 5862, 5863, 5864, 5865, 5866, 5867, 5868.
Población Total:	314,526

Desviación poblacional:	0.201640
Compacidad Geométrica:	0.440531
Costo Total:	0.642170

Instituto Nacional Electoral

SISTEMA DE DISTRITACIÓN

RESULTADOS DE LA DISTRITACIÓN LOCAL PARA LA ENTIDAD DE MEXICO

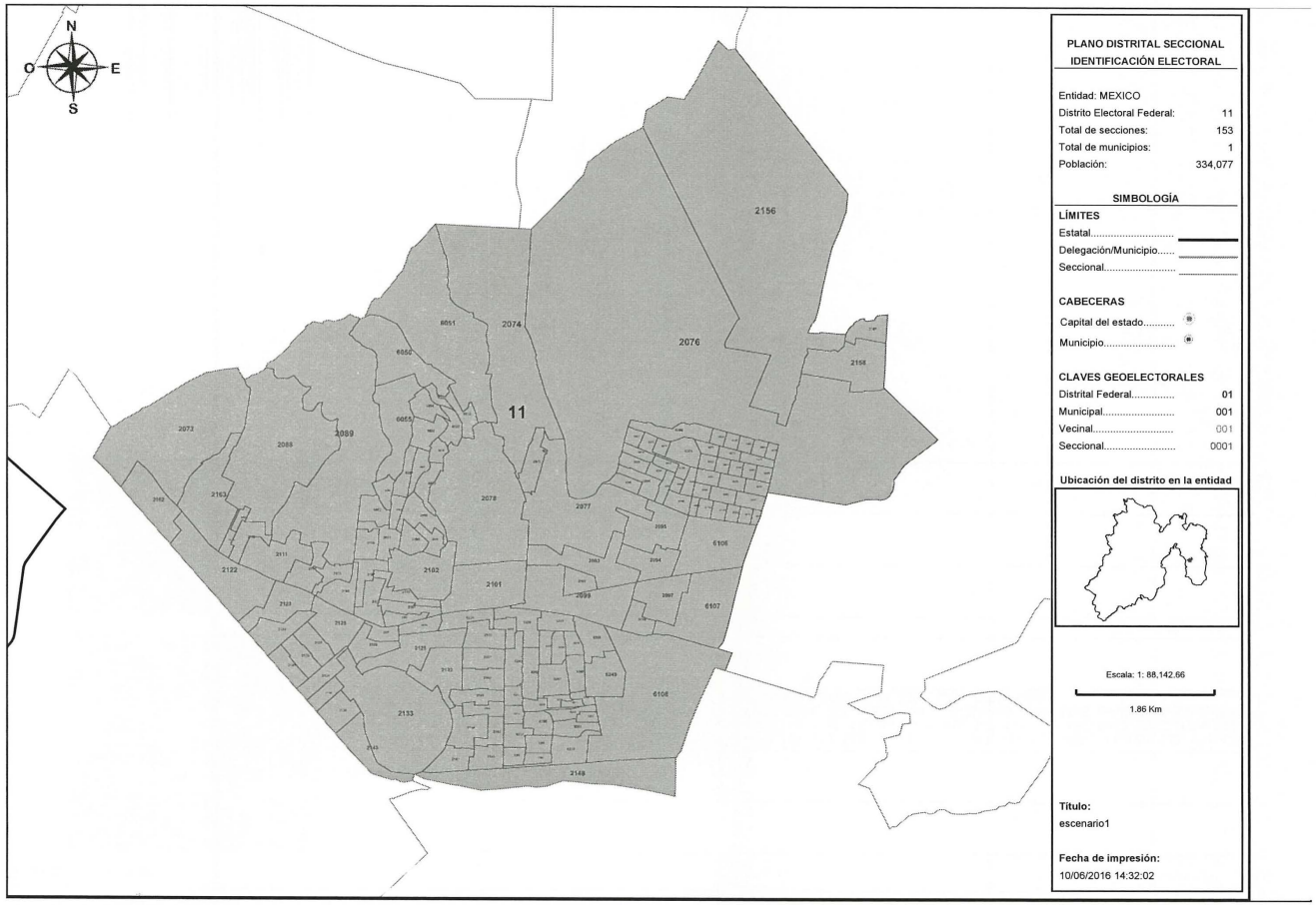

PLANO DISTRITAL SECCIONAL
IDENTIFICACIÓN ELECTORAL

Entidad: MEXICO
Distrito Electoral Federal: 11
Total de secciones: 153
Total de municipios: 1
Población: 334,077

SIMBOLOGÍA

LÍMITES
Estatal.....
Delegación/Municipio.....
Seccional.....

CABECERAS
Capital del estado.....
Municipio.....

CLAVES GEOELECTORALES
Distrital Federal..... 01
Municipal..... 001
Vecinal..... 001
Seccional..... 0001

Ubicación del distrito en la entidad

Escala: 1: 88,142.66

1.86 Km

Título:
escenario1

Fecha de impresión:
10/06/2016 14:32:02

Detalles del Distrito.

Distrito:	11.
Municipios:	40. IXTAPALUCA.
Secciones:	2073, 2074, 2075, 2076, 2077, 2078, 2079, 2080, 2082, 2087, 2088, 2089, 2090, 2091, 2092, 2093, 2094, 2095, 2097, 2098, 2099, 2100, 2101, 2102, 2103, 2104, 2105, 2106, 2107, 2108, 2109, 2110, 2111, 2112, 2113, 2122, 2123, 2124, 2125, 2126, 2127, 2128, 2130, 2131, 2132, 2133, 2134, 2135, 2136, 2137, 2138, 2139, 2140, 2141, 2142, 2143, 2144, 2145, 2146, 2147, 2148, 2156, 2157, 2158, 2163, 6050, 6051, 6052, 6053, 6054, 6055, 6056, 6057, 6058, 6059, 6060, 6061, 6062, 6063, 6064, 6065, 6066, 6067, 6068, 6069, 6070, 6071, 6072, 6073, 6074, 6075, 6076, 6077, 6078, 6079, 6080, 6081, 6082, 6083, 6084, 6085, 6086, 6087, 6088, 6089, 6090, 6091, 6092, 6093, 6094, 6095, 6096, 6097, 6098, 6099, 6100, 6101, 6102, 6103, 6104, 6105, 6106, 6107, 6108, 6233, 6234, 6235, 6236, 6237, 6238, 6239, 6240, 6241, 6242, 6243, 6244, 6245, 6246, 6247, 6248, 6249, 6250, 6251, 6252, 6253, 6254, 6255, 6256, 6257, 6258, 6259, 6260, 6261.
Población Total:	334,077

Desviación poblacional:	0.003913
Compacidad Geométrica:	0.087266
Costo Total:	0.091179

Instituto Nacional Electoral

SISTEMA DE DISTRITACIÓN

RESULTADOS DE LA DISTRITACIÓN LOCAL PARA LA ENTIDAD DE MEXICO

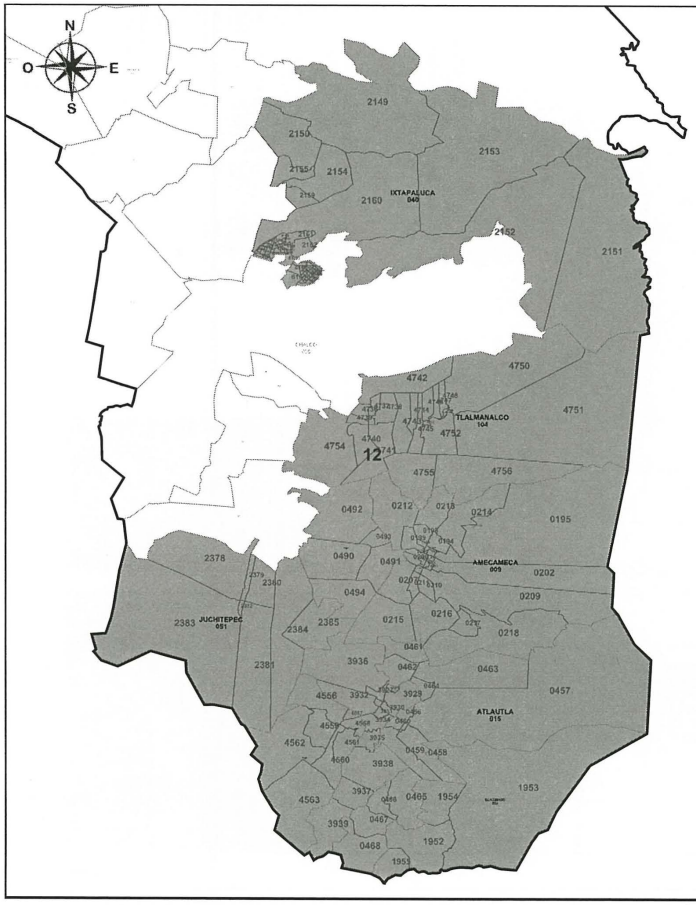

PLANO DISTRITAL SECCIONAL
IDENTIFICACIÓN ELECTORAL

Entidad: MEXICO
Distrito Electoral Federal: 12
Total de secciones: 171
Total de municipios: 9
Población: 342,698

SIMBOLOGÍA

LÍMITES
Estatal.....
Delegación/Municipio.....
Seccional.....

CABECERAS
Capital del estado.....
Municipio.....

CLAVES GEOELECTORALES
Distrital Federal..... 01
Municipal..... 001
Vecinal..... 001
Seccional..... 0001

Ubicación del distrito en la entidad

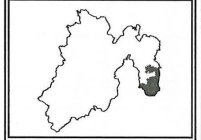

Escala: 1: 425,955.20

8.97 Km

Título:
escenario1

Fecha de impresión:
10/06/2016 14:32:02

Detalles del Distrito.

Distrito:	12.
Municipios:	104. TLALMANALCO, 15. ATLAUTLA, 17. AYAPANGO, 35. ECATZINGO, 40. IXTAPALUCA, 51. JUCHITEPEC, 69. OZUMBA, 9. AMECAMECA, 95. TEPETLIXPA.
Secciones:	193, 194, 195, 196, 197, 198, 199, 200, 201, 202, 203, 204, 205, 206, 207, 208, 209, 210, 211, 212, 213, 214, 215, 216, 217, 218, 456, 457, 458, 459, 460, 461, 462, 463, 464, 465, 466, 467, 468, 490, 491, 492, 493, 494, 1952, 1953, 1954, 1955, 2149, 2150, 2151, 2152, 2153, 2154, 2155, 2159, 2160, 2161, 2162, 2378, 2379, 2380, 2381, 2382, 2383, 2384, 2385, 3927, 3928, 3929, 3930, 3931, 3932, 3933, 3934, 3935, 3936, 3937, 3938, 3939, 4556, 4557, 4558, 4559, 4560, 4561, 4562, 4563, 4736, 4737, 4738, 4739, 4740, 4741, 4742, 4743, 4744, 4745, 4746, 4747, 4748, 4749, 4750, 4751, 4752, 4753, 4754, 4755, 4756, 6109, 6110, 6111, 6112, 6113, 6114, 6115, 6116, 6117, 6118, 6119, 6120, 6121, 6122, 6123, 6124, 6125, 6126, 6127, 6128, 6129, 6130, 6131, 6132, 6133, 6134, 6135, 6136, 6137, 6138, 6139, 6140, 6141, 6142, 6143, 6144, 6145, 6146, 6147, 6148, 6149, 6150, 6151, 6152, 6153, 6154, 6155, 6156, 6157, 6158, 6159, 6160, 6161, 6162, 6163, 6164, 6165, 6166, 6167, 6168, 6169, 6170.
Población Total:	342,698

Desviación poblacional:	0.011635
Compacidad Geométrica:	0.531387
Costo Total:	0.543022

INE
Instituto Nacional Electoral

SISTEMA DE DISTRITACIÓN

RESULTADOS DE LA DISTRITACIÓN LOCAL PARA LA ENTIDAD DE MEXICO

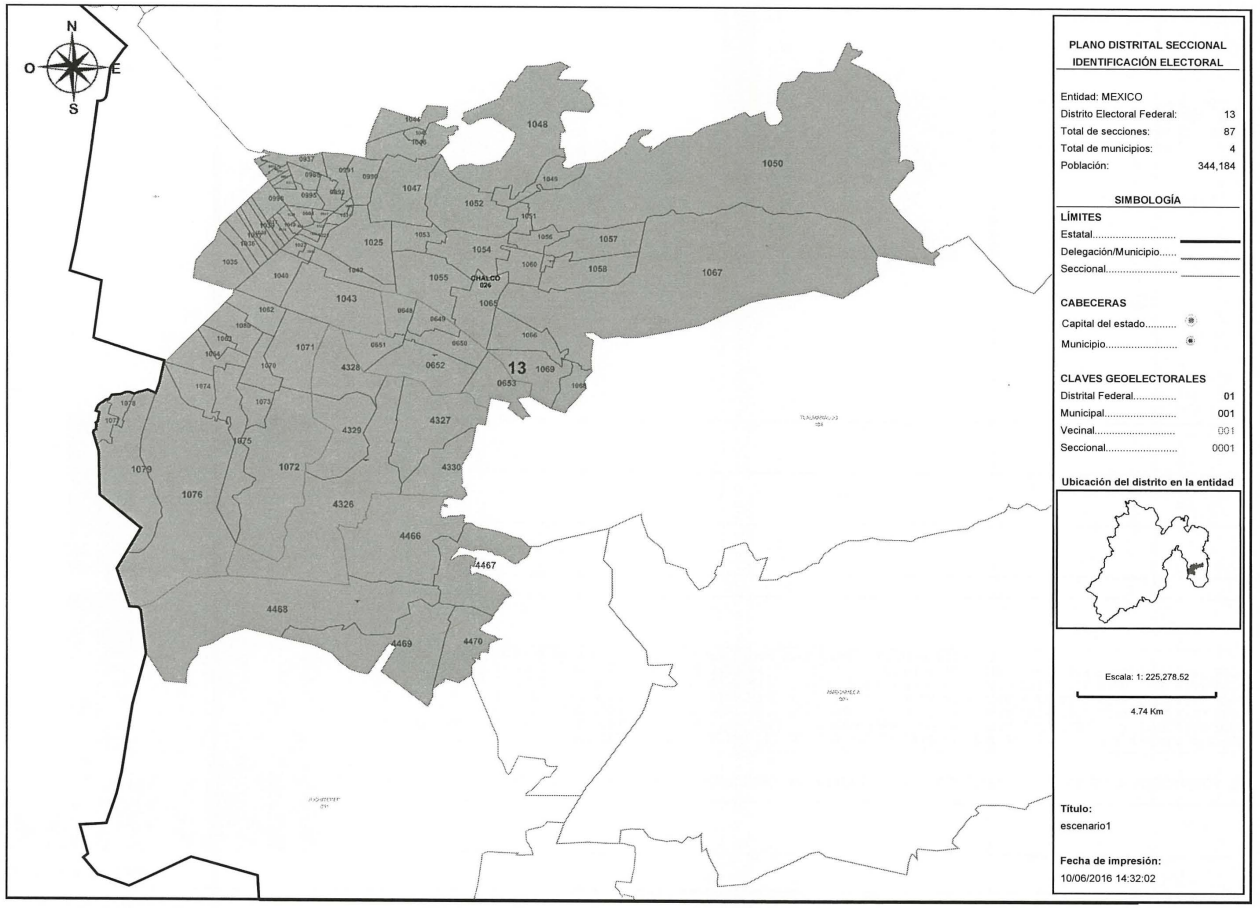

PLANO DISTRITAL SECCIONAL
IDENTIFICACIÓN ELECTORAL

Entidad: MEXICO
Distrito Electoral Federal: 13
Total de secciones: 87
Total de municipios: 4
Población: 344,184

SIMBOLOGÍA

LÍMITES
Estatal.....
Delegación/Municipio.....
Seccional.....

CABECERAS
Capital del estado.....
Municipio.....

CLAVES GEOELECTORALES
Distrital Federal..... 01
Municipal..... 001
Vecinal..... 001
Seccional..... 0001

Ubicación del distrito en la entidad

Escala: 1: 225,278.52

4.74 Km

Título:
escenario1

Fecha de impresión:
10/06/2016 14:32:02

Detalles del Distrito.

Distrito:	13.
Municipios:	22. COCOTITLAN, 26. CHALCO, 84. TEMAMATLA, 90. TENANGO DEL AIRE.
Secciones:	648, 649, 650, 651, 652, 653, 937, 938, 966, 967, 986, 987, 988, 989, 990, 991, 992, 993, 994, 995, 996, 1017, 1018, 1019, 1020, 1021, 1022, 1023, 1024, 1025, 1026, 1027, 1035, 1036, 1037, 1038, 1039, 1040, 1041, 1042, 1043, 1044, 1045, 1046, 1047, 1048, 1049, 1050, 1051, 1052, 1053, 1054, 1055, 1056, 1057, 1058, 1059, 1060, 1062, 1063, 1064, 1065, 1066, 1067, 1068, 1069, 1070, 1071, 1072, 1073, 1074, 1075, 1076, 1077, 1078, 1079, 1080, 4326, 4327, 4328, 4329, 4330, 4466, 4467, 4468, 4469, 4470.
Población Total:	344,184

Desviación poblacional:	0.018836
Compacidad Geométrica:	0.477349
Costo Total:	0.496184

Instituto Nacional Electoral

SISTEMA DE DISTRITACIÓN

RESULTADOS DE LA DISTRITACIÓN LOCAL PARA LA ENTIDAD DE MEXICO

PLANO DISTRITAL SECCIONAL
IDENTIFICACIÓN ELECTORAL

Entidad: MEXICO
Distrito Electoral Federal: 14
Total de secciones: 115
Total de municipios: 1
Población: 357,648

SIMBOLOGÍA

LÍMITES
Estatal.....
Delegación/Municipio.....
Seccional.....

CABECERAS
Capital del estado.....
Municipio.....

CLAVES GEOELECTORALES
Distrital Federal..... 01
Municipal..... 001
Vecinal..... 001
Seccional..... 0001

Ubicación del distrito en la entidad

Escala: 1: 99,032.64
2.08 Km

Título:
escenario1

Fecha de impresión:
10/06/2016 14:32:02

Detalles del Distrito.

Distrito:	14.
Municipios:	122. VALLE DE CHALCO SOLIDARIDAD.
Secciones:	912, 913, 914, 915, 916, 917, 918, 919, 920, 921, 922, 923, 924, 925, 926, 927, 928, 929, 930, 931, 932, 933, 934, 935, 936, 939, 940, 941, 942, 943, 944, 945, 946, 947, 948, 949, 950, 951, 952, 953, 954, 955, 956, 957, 958, 959, 960, 961, 962, 963, 964, 965, 968, 969, 970, 971, 972, 973, 974, 975, 976, 977, 978, 979, 980, 981, 982, 983, 984, 985, 997, 998, 999, 1000, 1001, 1002, 1003, 1004, 1005, 1006, 1007, 1008, 1009, 1010, 1011, 1012, 1013, 1014, 1015, 1016, 1028, 1029, 1030, 1031, 1032, 1033, 1034, 1061, 2083, 2084, 2085, 2086, 2114, 2115, 2116, 2117, 2118, 2119, 2120, 2121, 5924, 5925, 5926, 5927, 5928.
Población Total:	357,648

Desviación poblacional:	0.162734
Compacidad Geométrica:	0.178918
Costo Total:	0.341652

Instituto Nacional Electoral

SISTEMA DE DISTRITACIÓN

RESULTADOS DE LA DISTRITACIÓN LOCAL PARA LA ENTIDAD DE MEXICO

PLANO DISTRITAL SECCIONAL
IDENTIFICACIÓN ELECTORAL

Entidad: MEXICO
Distrito Electoral Federal: 15
Total de secciones: 154
Total de municipios: 11
Población: 383,871

SIMBOLOGÍA

LÍMITES
Estatal.....
Delegación/Municipio.....
Seccional.....

CABECERAS
Capital del estado.....
Municipio.....

CLAVES GEOELECTORALES
Distrital Federal..... 01
Municipal..... 001
Vecinal..... 001
Seccional..... 0001

Ubicación del distrito en la entidad

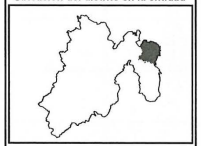

Escala: 1: 337,296.44

7.10 Km

Título:
escenario1

Fecha de impresión:
10/06/2016 14:32:02

Detalles del Distrito.

Distrito:	15.
Municipios:	101. TEZOYUCA, 16. AXAPUSCO, 2. ACOLMAN, 29. CHIAUTLA, 62. NOPALTEPEC, 66. OTUMBA, 76. SAN MARTIN DE LAS PIRAMIDES SUR, 85. TEMASCALAPA, 904. SAN MARTIN DE LAS PIRAMIDES NORTE, 93. TEOTIHUACAN, 94. TEPETLAOXTOC.
Secciones:	33, 34, 35, 36, 37, 38, 39, 40, 41, 42, 43, 44, 45, 46, 47, 48, 49, 50, 51, 52, 53, 54, 55, 56, 57, 58, 469, 470, 471, 472, 473, 474, 475, 476, 477, 478, 479, 480, 481, 482, 483, 484, 485, 486, 487, 489, 1097, 1098, 1099, 1100, 1101, 1102, 1103, 1104, 1105, 1106, 1107, 1108, 3823, 3824, 3825, 3826, 3827, 3880, 3881, 3882, 3883, 3884, 3885, 3886, 3887, 3888, 3889, 3890, 3891, 3892, 3893, 3894, 3895, 3896, 3897, 3898, 4106, 4107, 4108, 4109, 4110, 4111, 4112, 4113, 4114, 4115, 4116, 4117, 4118, 4119, 4331, 4332, 4333, 4334, 4335, 4336, 4337, 4338, 4339, 4340, 4341, 4342, 4343, 4344, 4345, 4523, 4524, 4525, 4526, 4527, 4528, 4529, 4530, 4531, 4532, 4533, 4534, 4535, 4536, 4537, 4538, 4539, 4540, 4541, 4542, 4543, 4544, 4545, 4546, 4547, 4548, 4549, 4550, 4551, 4552, 4553, 4554, 4555, 4691, 4692, 4693, 4694, 4695, 4696, 4697, 4698, 4700, 6183.
Población Total:	383,871

Desviación poblacional:	0.849688
Compacidad Geométrica:	0.272672
Costo Total:	1.122361

Instituto Nacional Electoral

SISTEMA DE DISTRITACIÓN

RESULTADOS DE LA DISTRITACIÓN LOCAL PARA LA ENTIDAD DE MEXICO

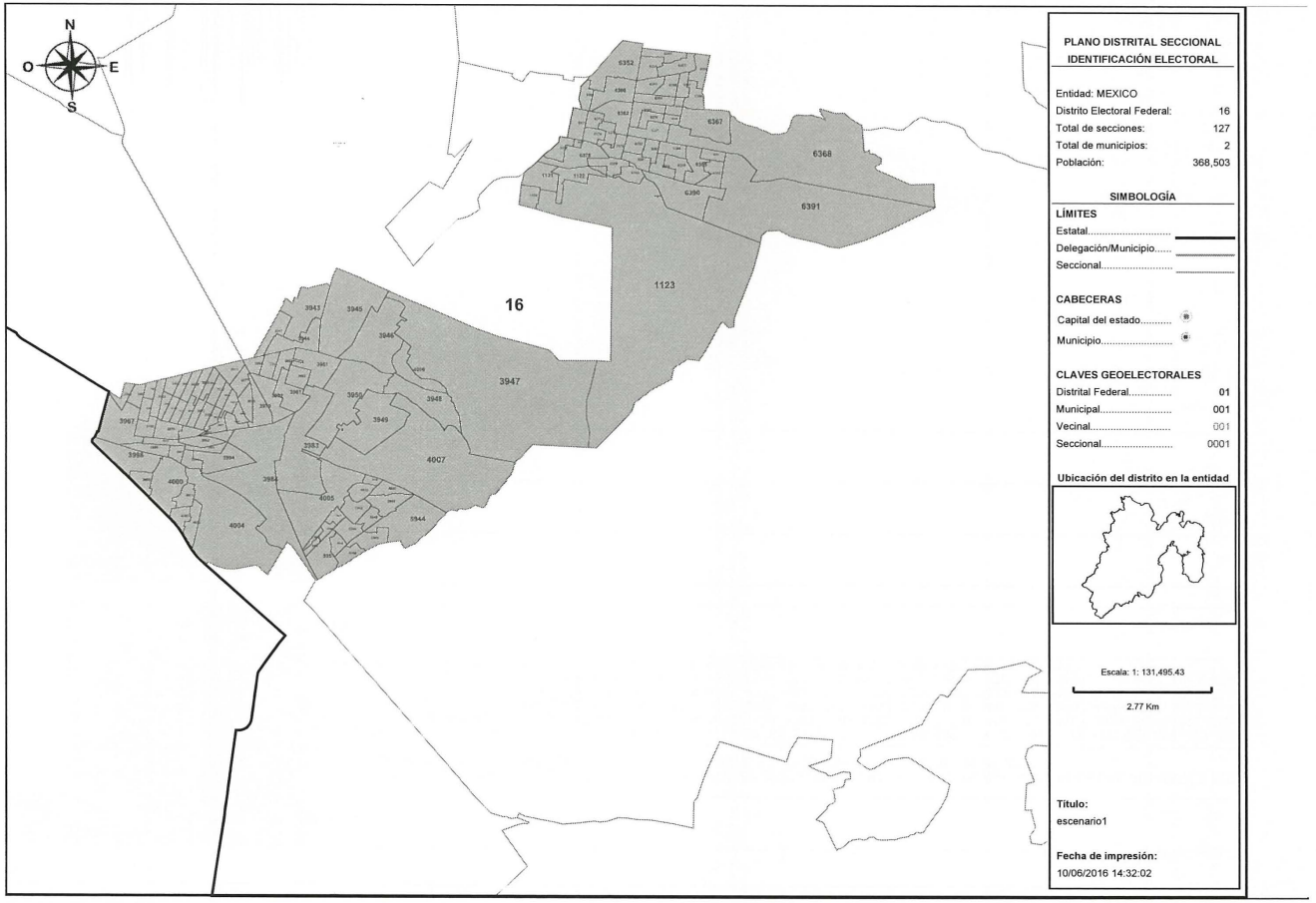

PLANO DISTRITAL SECCIONAL
IDENTIFICACIÓN ELECTORAL

Entidad: MEXICO
Distrito Electoral Federal: 16
Total de secciones: 127
Total de municipios: 2
Población: 368,503

SIMBOLOGÍA

LÍMITES
Estatal.....
Delegación/Municipio.....
Seccional.....

CABECERAS
Capital del estado.....
Municipio.....

CLAVES GEOELECTORALES
Distrital Federal..... 01
Municipal..... 001
Vecinal..... 001
Seccional..... 0001

Ubicación del distrito en la entidad

Escala: 1: 131,495.43

2.77 Km

Título:
escenario1

Fecha de impresión:
10/06/2016 14:32:02

Detalles del Distrito.

Distrito:	16.
Municipios:	30. CHICOLOAPAN, 71. LA PAZ.
Secciones:	1111, 1121, 1122, 1123, 1124, 3942, 3943, 3944, 3945, 3946, 3947, 3948, 3949, 3950, 3951, 3952, 3953, 3954, 3955, 3956, 3957, 3958, 3959, 3960, 3961, 3962, 3963, 3964, 3965, 3966, 3967, 3968, 3969, 3970, 3971, 3972, 3973, 3974, 3975, 3976, 3977, 3978, 3979, 3980, 3981, 3982, 3983, 3984, 3985, 3986, 3987, 3988, 3989, 3990, 3991, 3992, 3993, 3994, 3995, 3996, 3997, 3998, 3999, 4000, 4001, 4002, 4003, 4004, 4005, 4006, 4007, 5938, 5939, 5940, 5941, 5942, 5943, 5944, 5945, 5946, 5947, 5948, 5949, 5950, 5951, 5952, 5953, 6352, 6353, 6354, 6355, 6356, 6357, 6358, 6359, 6360, 6361, 6362, 6363, 6364, 6365, 6366, 6367, 6368, 6369, 6370, 6371, 6372, 6373, 6374, 6375, 6376, 6377, 6378, 6379, 6380, 6381, 6382, 6383, 6384, 6385, 6386, 6387, 6388, 6389, 6390, 6391.
Población Total:	368,503

Desviación poblacional:	0.381908
Compacidad Geométrica:	0.364018
Costo Total:	0.745926

Instituto Nacional Electoral

SISTEMA DE DISTRITACIÓN

RESULTADOS DE LA DISTRITACIÓN LOCAL PARA LA ENTIDAD DE MEXICO

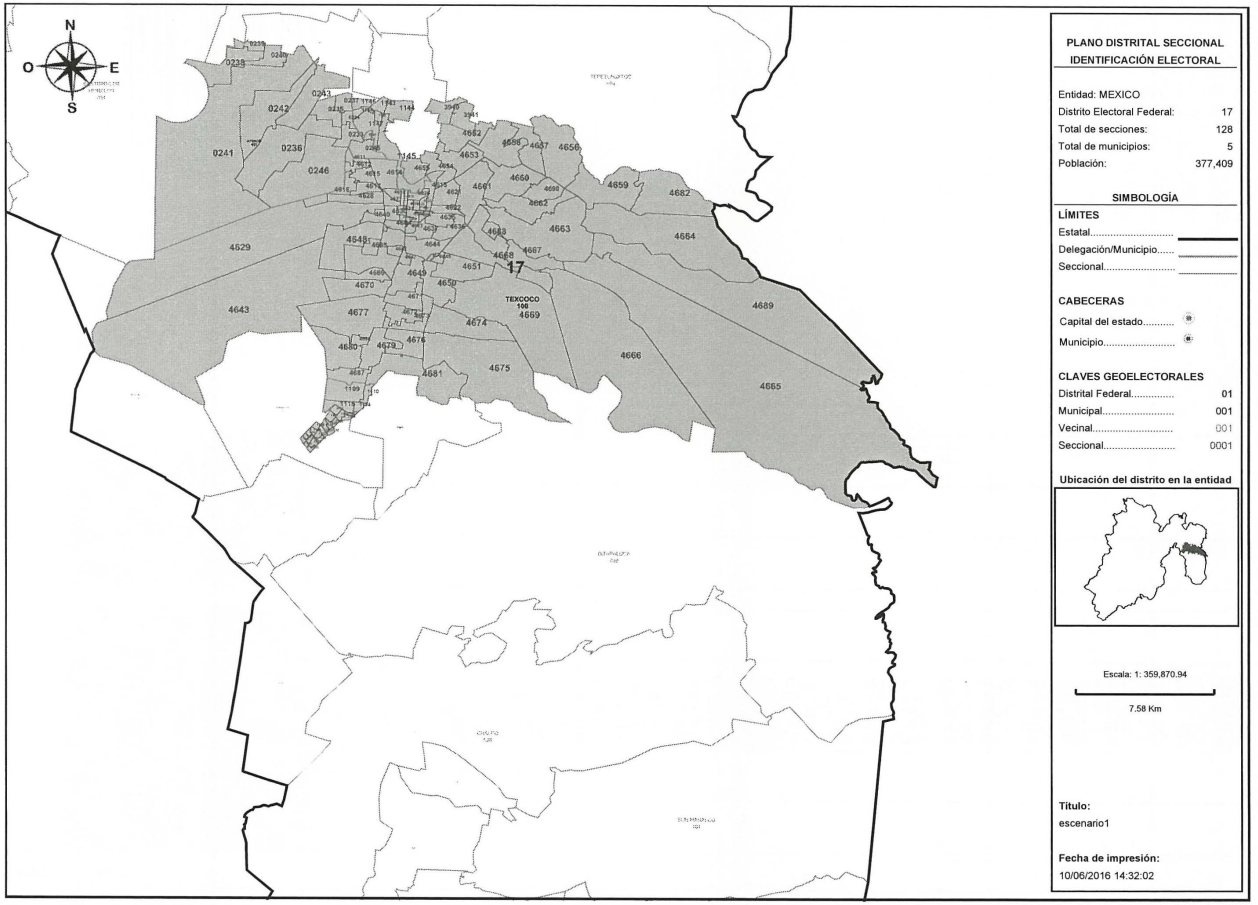

PLANO DISTRITAL SECCIONAL
IDENTIFICACIÓN ELECTORAL

Entidad: MEXICO
Distrito Electoral Federal: 17
Total de secciones: 128
Total de municipios: 5
Población: 377,409

SIMBOLOGÍA

LÍMITES
Estatal.....
Delegación/Municipio.....
Seccional.....

CABECERAS
Capital del estado.....
Municipio.....

CLAVES GEOELECTORALES
Distrital Federal..... 01
Municipal..... 001
Vecinal..... 001
Seccional..... 0001

Ubicación del distrito en la entidad

Escala: 1: 359,870.94

7.58 Km

Título:
escenario1

Fecha de impresión:
10/06/2016 14:32:02

Detalles del Distrito.

Distrito:	17.
Municipios:	100. TEXCOCO, 11. ATENCO, 30. CHICOLOAPAN, 31. CHICONCUAC, 70. PAPALOTLA.
Secciones:	233, 234, 235, 236, 237, 238, 239, 240, 241, 242, 243, 244, 245, 246, 1109, 1110, 1114, 1115, 1116, 1117, 1118, 1119, 1120, 1125, 1126, 1127, 1128, 1129, 1130, 1131, 1132, 1133, 1134, 1135, 1136, 1137, 1138, 1139, 1140, 1142, 1143, 1144, 1145, 1146, 1147, 1148, 3940, 3941, 4611, 4612, 4613, 4614, 4615, 4616, 4617, 4618, 4619, 4620, 4621, 4622, 4623, 4624, 4625, 4626, 4627, 4628, 4629, 4630, 4631, 4632, 4633, 4634, 4635, 4636, 4637, 4638, 4639, 4640, 4641, 4642, 4643, 4644, 4645, 4646, 4647, 4648, 4649, 4650, 4651, 4652, 4653, 4654, 4655, 4656, 4657, 4658, 4659, 4660, 4661, 4662, 4663, 4664, 4665, 4666, 4667, 4668, 4669, 4670, 4671, 4672, 4673, 4674, 4675, 4676, 4677, 4678, 4679, 4680, 4681, 4682, 4683, 4684, 4685, 4686, 4687, 4688, 4689, 4690.
Población Total:	377,409

Desviación poblacional:	0.630504
Compacidad Geométrica:	0.490039
Costo Total:	1.120543

Instituto Nacional Electoral

SISTEMA DE DISTRITACIÓN

RESULTADOS DE LA DISTRITACIÓN LOCAL PARA LA ENTIDAD DE MEXICO

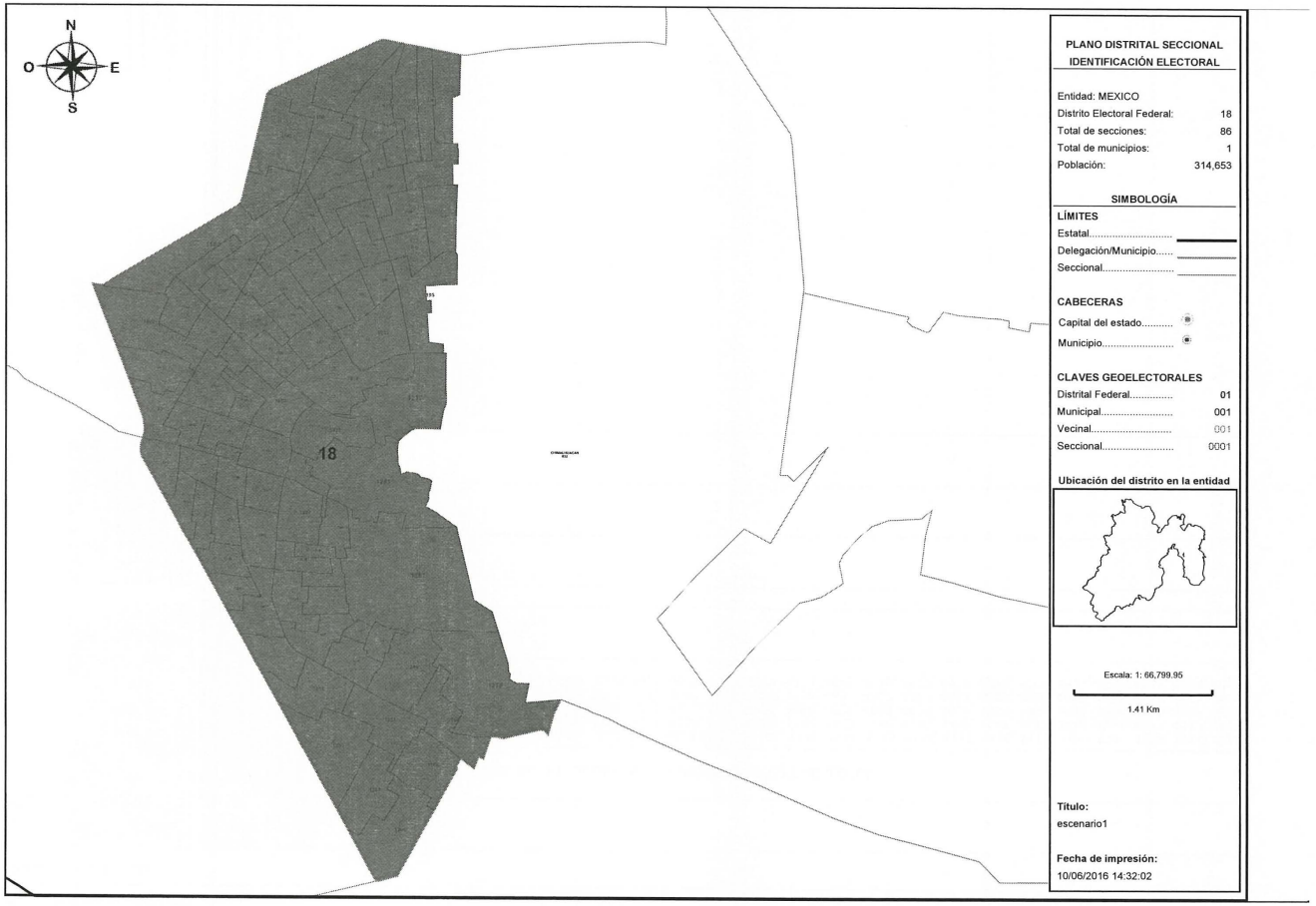

PLANO DISTRITAL SECCIONAL
IDENTIFICACIÓN ELECTORAL

Entidad: MEXICO
Distrito Electoral Federal: 18
Total de secciones: 86
Total de municipios: 1
Población: 314,653

SIMBOLOGÍA

LÍMITES
Estatal.....
Delegación/Municipio.....
Seccional.....

CABECERAS
Capital del estado.....
Municipio.....

CLAVES GEOELECTORALES
Distrital Federal..... 01
Municipal..... 001
Vecinal..... 001
Seccional..... 0001

Ubicación del distrito en la entidad

Escala: 1: 66,799.95

1.41 Km

Título:
escenario1

Fecha de impresión:
10/06/2016 14:32:02

Detalles del Distrito.

Distrito:	18.
Municipios:	32. CHIMALHUACAN.
Secciones:	1149, 1150, 1151, 1152, 1153, 1154, 1161, 1162, 1163, 1164, 1165, 1166, 1167, 1177, 1178, 1179, 1180, 1181, 1182, 1183, 1184, 1185, 1186, 1187, 1188, 1189, 1195, 1196, 1197, 1198, 1199, 1200, 1201, 1202, 1203, 1204, 1205, 1206, 1207, 1208, 1217, 1218, 1219, 1220, 1221, 1222, 1223, 1224, 1225, 1226, 1227, 1228, 1229, 1230, 1231, 1232, 1233, 1234, 1235, 1239, 1240, 1241, 1242, 1243, 1244, 1245, 1246, 1247, 1248, 1249, 1250, 1251, 1252, 1255, 1256, 1257, 1266, 1267, 1270, 1271, 1272, 1281, 1282, 1283, 1284, 1285.
Población Total:	314,653

Desviación poblacional:	0.199391
Compacidad Geométrica:	0.166693
Costo Total:	0.366084

SISTEMA DE DISTRITACIÓN

RESULTADOS DE LA DISTRITACIÓN LOCAL PARA LA ENTIDAD DE MEXICO

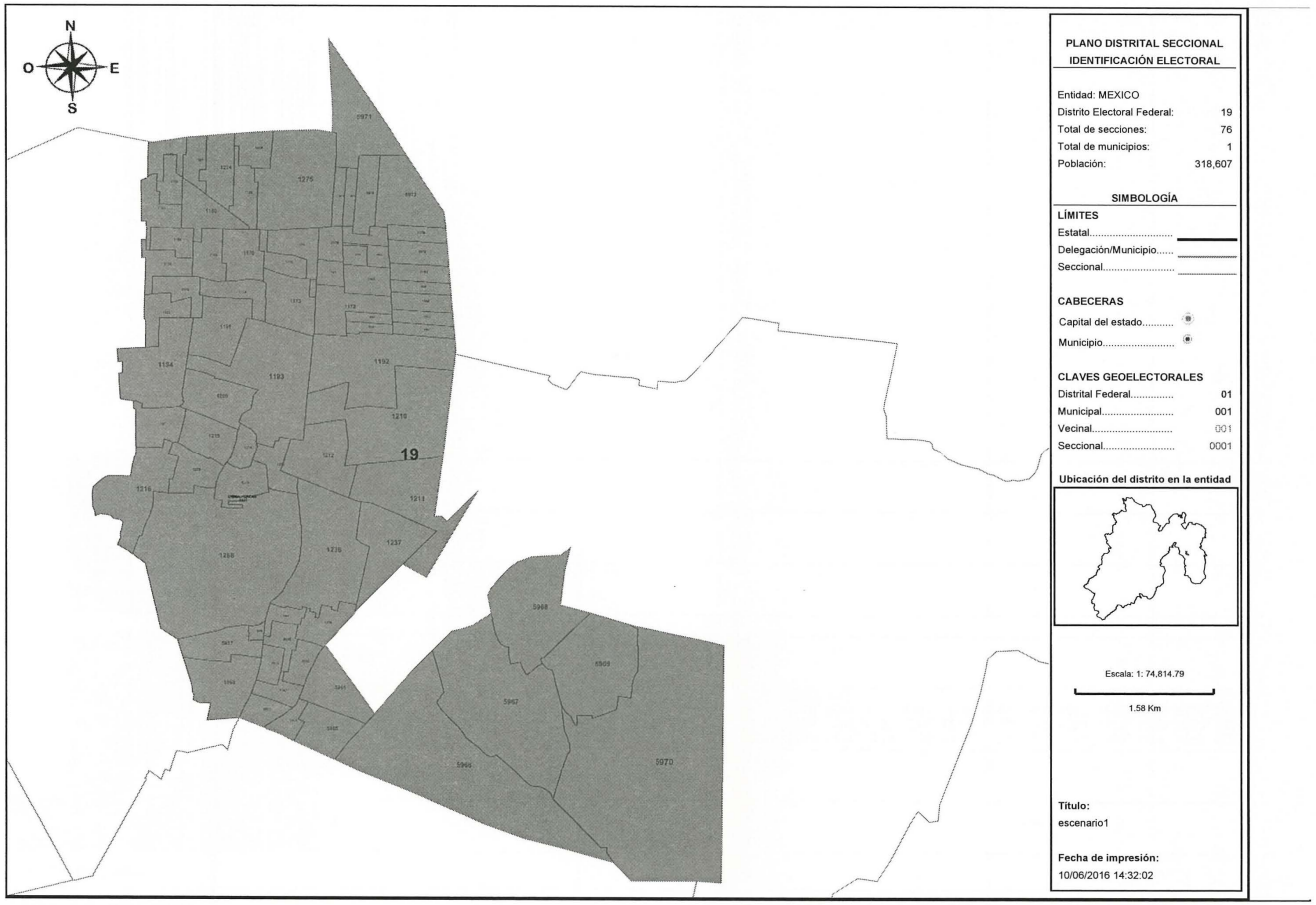

PLANO DISTRITAL SECCIONAL
IDENTIFICACIÓN ELECTORAL

Entidad: MEXICO
Distrito Electoral Federal: 19
Total de secciones: 76
Total de municipios: 1
Población: 318,607

SIMBOLOGÍA

LÍMITES
Estatal.....
Delegación/Municipio.....
Seccional.....

CABECERAS
Capital del estado.....
Municipio.....

CLAVES GEOELECTORALES
Distrital Federal..... 01
Municipal..... 001
Vecinal..... 001
Seccional..... 0001

Ubicación del distrito en la entidad

Escala: 1: 74,814.79
1.58 Km

Título:
escenario1

Fecha de impresión:
10/06/2016 14:32:02

Detalles del Distrito.

Distrito:	19.
Municipios:	32. CHIMALHUACAN.
Secciones:	1155, 1156, 1157, 1158, 1159, 1160, 1168, 1169, 1170, 1171, 1172, 1173, 1174, 1175, 1176, 1190, 1191, 1192, 1193, 1194, 1209, 1210, 1211, 1212, 1213, 1214, 1215, 1216, 1236, 1237, 1238, 1268, 1273, 1274, 1275, 1276, 1278, 1279, 1280, 5954, 5955, 5956, 5957, 5958, 5959, 5960, 5961, 5962, 5963, 5964, 5965, 5966, 5967, 5968, 5969, 5970, 5971, 5972, 5973, 5974, 5975, 5976, 5977, 5978, 5979, 5980, 5981, 5982, 5983, 5984, 5985, 5986, 5987, 5988, 5989, 5990.
Población Total:	318,607

Desviación poblacional:	0.135696
Compacidad Geométrica:	0.311406
Costo Total:	0.447102

Instituto Nacional Electoral

SISTEMA DE DISTRITACIÓN

RESULTADOS DE LA DISTRITACIÓN LOCAL PARA LA ENTIDAD DE MEXICO

PLANO DISTRITAL SECCIONAL
IDENTIFICACIÓN ELECTORAL

Entidad: MEXICO
Distrito Electoral Federal: 20
Total de secciones: 214
Total de municipios: 1
Población: 363,648

SIMBOLOGÍA

LÍMITES
Estatal.....
Delegación/Municipio.....
Seccional.....

CABECERAS
Capital del estado.....
Municipio.....

CLAVES GEOELECTORALES
Distrital Federal..... 01
Municipal..... 001
Vecinal..... 001
Seccional..... 0001

Ubicación del distrito en la entidad

Escala: 1: 86,807.85

1.83 Km

Título:
escenario1

Fecha de impresión:
10/06/2016 14:32:02

Detalles del Distrito.

Distrito:	20.
Municipios:	60. NEZAHUALCOYOTL.
Secciones:	3107, 3108, 3109, 3110, 3111, 3112, 3113, 3114, 3115, 3116, 3117, 3118, 3119, 3120, 3121, 3122, 3123, 3124, 3125, 3126, 3127, 3128, 3129, 3130, 3131, 3132, 3133, 3134, 3135, 3136, 3137, 3138, 3139, 3140, 3141, 3142, 3143, 3144, 3145, 3146, 3147, 3148, 3149, 3150, 3151, 3152, 3153, 3154, 3155, 3156, 3157, 3158, 3159, 3160, 3161, 3162, 3163, 3164, 3165, 3166, 3167, 3168, 3169, 3170, 3171, 3172, 3173, 3174, 3175, 3176, 3177, 3178, 3179, 3180, 3181, 3182, 3183, 3184, 3185, 3186, 3194, 3195, 3196, 3197, 3198, 3199, 3200, 3201, 3202, 3203, 3204, 3205, 3206, 3207, 3208, 3209, 3210, 3211, 3212, 3213, 3214, 3215, 3216, 3217, 3218, 3219, 3220, 3221, 3222, 3223, 3224, 3225, 3226, 3227, 3228, 3229, 3230, 3231, 3232, 3233, 3234, 3235, 3236, 3237, 3238, 3239, 3240, 3241, 3242, 3243, 3244, 3245, 3246, 3247, 3248, 3249, 3250, 3251, 3252, 3253, 3254, 3255, 3256, 3257, 3258, 3259, 3260, 3261, 3262, 3263, 3264, 3265, 3266, 3267, 3268, 3269, 3270, 3271, 3272, 3273, 3274, 3275, 3276, 3277, 3278, 3279, 3280, 3281, 3282, 3283, 3287, 3288, 3350, 3351, 3352, 3353, 3354, 3355, 3372, 3373, 3374, 3375, 3376, 3377, 3378, 3379, 3380, 3381, 3382, 3383, 3393, 3394, 3395, 3396, 3397, 3398, 3399, 3407, 3408, 3409, 3410, 3411, 3412, 3426, 3427, 3428, 3429, 3430, 3431, 3432, 3433, 3434, 3450, 3451.
Población Total:	363,648

Desviación poblacional:	0.272497
Compacidad Geométrica:	0.341257
Costo Total:	0.613754

Instituto Nacional Electoral

SISTEMA DE DISTRITACIÓN

RESULTADOS DE LA DISTRITACIÓN LOCAL PARA LA ENTIDAD DE MEXICO

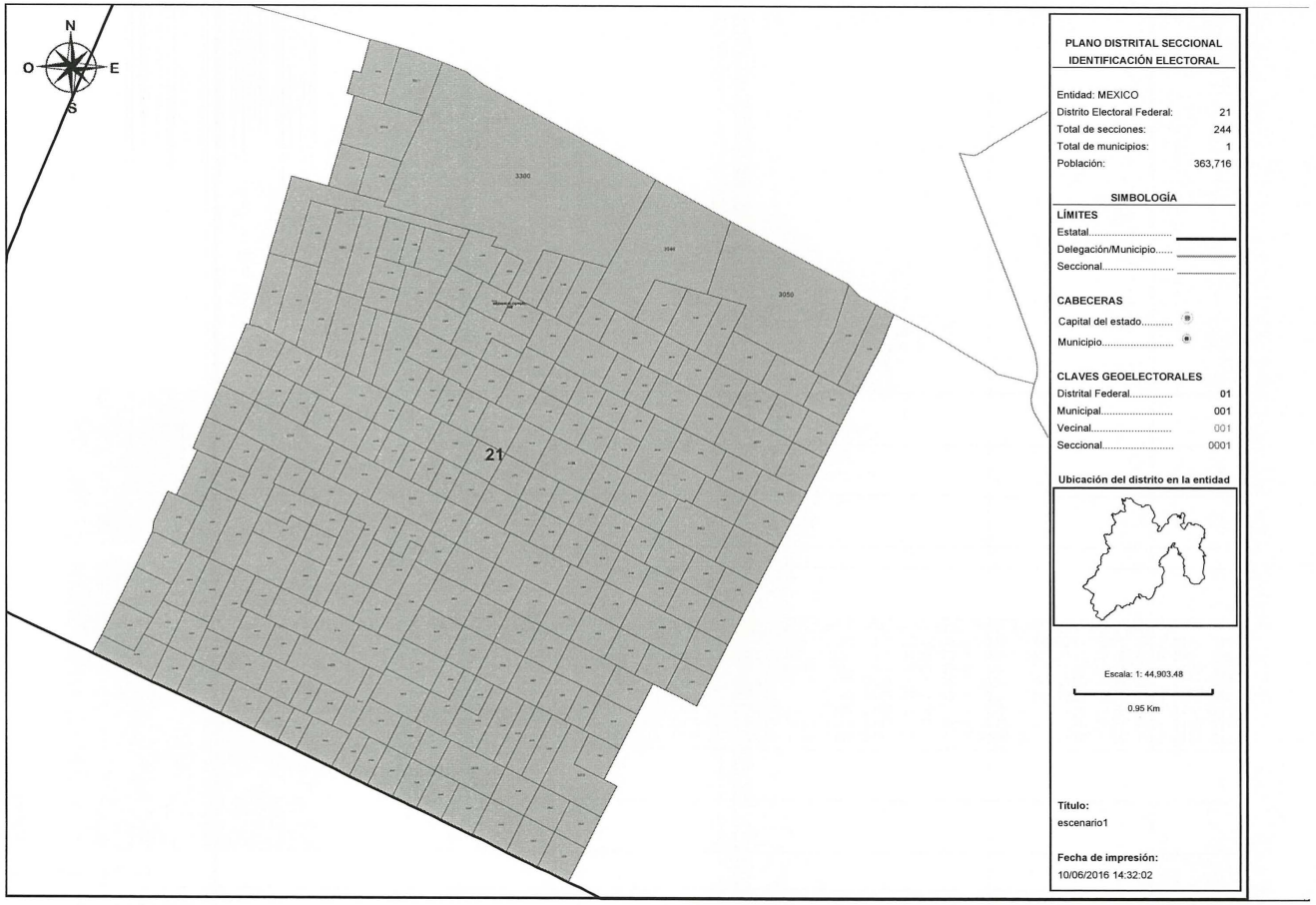

PLANO DISTRITAL SECCIONAL
IDENTIFICACIÓN ELECTORAL

Entidad: MEXICO
Distrito Electoral Federal: 21
Total de secciones: 244
Total de municipios: 1
Población: 363,716

SIMBOLOGÍA

LÍMITES
Estatal.....
Delegación/Municipio.....
Seccional.....

CABECERAS
Capital del estado.....
Municipio.....

CLAVES GEOELECTORALES
Distrital Federal..... 01
Municipal..... 001
Vecinal..... 001
Seccional..... 0001

Ubicación del distrito en la entidad

Escala: 1: 44,903.48

0.95 Km

Título:
escenario1

Fecha de impresión:
10/06/2016 14:32:02

Detalles del Distrito.

Distrito:	21.
Municipios:	60. NEZAHUALCOYOTL.
Secciones:	3046, 3047, 3048, 3049, 3050, 3051, 3052, 3061, 3062, 3063, 3074, 3075, 3076, 3077, 3078, 3079, 3080, 3081, 3082, 3083, 3084, 3085, 3086, 3087, 3088, 3098, 3099, 3100, 3101, 3102, 3103, 3104, 3105, 3106, 3284, 3285, 3286, 3289, 3290, 3291, 3292, 3293, 3294, 3295, 3296, 3297, 3298, 3299, 3300, 3301, 3302, 3303, 3304, 3305, 3306, 3307, 3308, 3309, 3310, 3311, 3312, 3313, 3314, 3315, 3316, 3317, 3318, 3319, 3320, 3321, 3322, 3323, 3324, 3325, 3326, 3327, 3328, 3329, 3330, 3331, 3332, 3333, 3334, 3335, 3336, 3337, 3338, 3339, 3340, 3341, 3342, 3343, 3344, 3345, 3346, 3347, 3348, 3349, 3356, 3357, 3358, 3359, 3360, 3361, 3362, 3363, 3364, 3365, 3366, 3367, 3368, 3369, 3370, 3371, 3384, 3385, 3386, 3387, 3388, 3389, 3390, 3391, 3392, 3400, 3401, 3402, 3403, 3404, 3405, 3406, 3413, 3414, 3415, 3416, 3417, 3418, 3419, 3420, 3421, 3422, 3423, 3424, 3425, 3435, 3436, 3437, 3438, 3439, 3440, 3441, 3442, 3443, 3444, 3445, 3446, 3447, 3448, 3449, 3452, 3453, 3454, 3455, 3456, 3457, 3458, 3459, 3460, 3461, 3462, 3463, 3464, 3465, 3466, 3467, 3468, 3469, 3470, 3471, 3472, 3473, 3474, 3475, 3476, 3477, 3478, 3479, 3480, 3481, 3482, 3483, 3484, 3485, 3486, 3487, 3488, 3489, 3490, 3491, 3492, 3493, 3494, 3495, 3496, 3498, 3499, 3500, 3501, 3502, 3503, 3504, 3505, 3506, 3507, 3508, 3509, 3510, 3579, 3580, 3581, 3582, 3583, 3584, 3585, 3586, 3587, 3588, 3589, 3614, 3615, 3616, 3617, 3618, 3619, 3620, 3621, 3641, 3642, 3643, 3644, 3645, 3646, 3647, 3648, 3649.
Población Total:	363,716

Desviación poblacional:	0.273902
Compacidad Geométrica:	0.025864
Costo Total:	0.299766

Instituto Nacional Electoral

SISTEMA DE DISTRITACIÓN

RESULTADOS DE LA DISTRITACIÓN LOCAL PARA LA ENTIDAD DE MEXICO

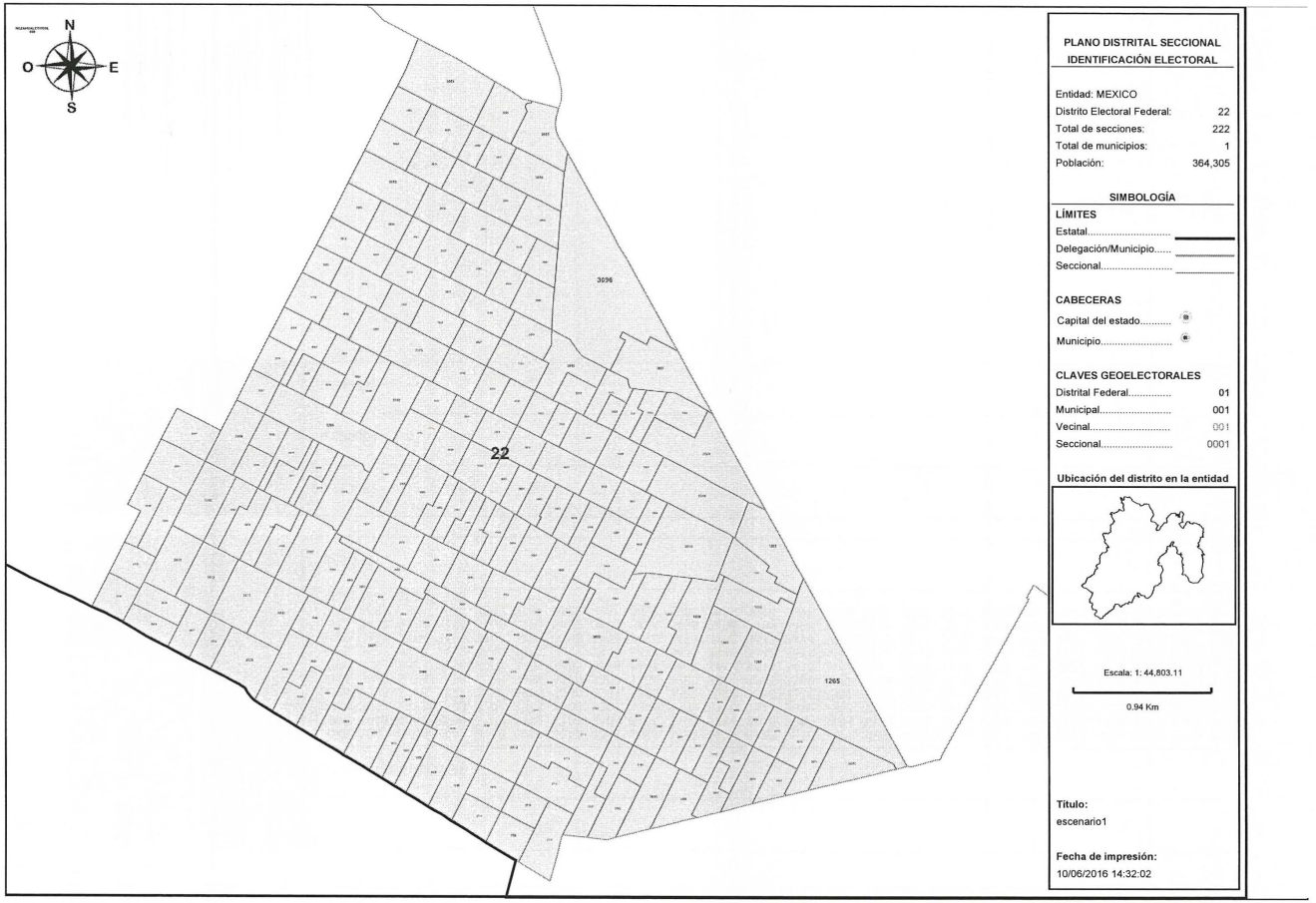

PLANO DISTRITAL SECCIONAL
IDENTIFICACIÓN ELECTORAL

Entidad: MEXICO
Distrito Electoral Federal: 22
Total de secciones: 222
Total de municipios: 1
Población: 364,305

SIMBOLOGÍA

LÍMITES
Estatal.....
Delegación/Municipio.....
Seccional.....

CABECERAS
Capital del estado.....
Municipio.....

CLAVES GEOELECTORALES
Distrital Federal..... 01
Municipal..... 001
Vecinal..... 001
Seccional..... 0001

Ubicación del distrito en la entidad

Escala: 1: 44,803.11

0.94 Km

Título:
escenario1

Fecha de impresión:
10/06/2016 14:32:02

Detalles del Distrito.

Distrito:	22.
Municipios:	60. NEZAHUALCOYOTL.
Secciones:	1253, 1254, 1258, 1259, 1260, 1261, 1262, 1263, 1264, 1265, 3053, 3054, 3055, 3056, 3057, 3058, 3059, 3060, 3064, 3065, 3066, 3067, 3068, 3069, 3070, 3071, 3072, 3073, 3089, 3090, 3091, 3092, 3093, 3094, 3095, 3096, 3097, 3497, 3511, 3512, 3513, 3514, 3515, 3516, 3517, 3518, 3519, 3520, 3521, 3522, 3523, 3524, 3525, 3526, 3527, 3528, 3529, 3530, 3531, 3532, 3533, 3534, 3535, 3536, 3537, 3538, 3539, 3540, 3541, 3542, 3543, 3544, 3545, 3546, 3547, 3548, 3549, 3550, 3551, 3552, 3553, 3554, 3555, 3556, 3557, 3558, 3559, 3560, 3561, 3562, 3563, 3564, 3565, 3566, 3567, 3568, 3569, 3570, 3571, 3572, 3573, 3574, 3575, 3576, 3577, 3578, 3590, 3591, 3592, 3593, 3594, 3595, 3596, 3597, 3598, 3599, 3600, 3601, 3602, 3603, 3604, 3605, 3606, 3607, 3608, 3609, 3610, 3611, 3612, 3613, 3622, 3623, 3624, 3625, 3626, 3627, 3628, 3629, 3630, 3631, 3632, 3633, 3634, 3635, 3636, 3637, 3638, 3639, 3640, 3650, 3651, 3652, 3653, 3654, 3655, 3656, 3657, 3658, 3659, 3660, 3661, 3662, 3663, 3664, 3665, 3666, 3667, 3668, 3669, 3670, 3671, 3672, 3673, 3674, 3675, 3676, 3677, 3678, 3679, 3680, 3681, 3682, 3683, 3684, 3685, 3686, 3687, 3688, 3689, 3690, 3691, 3692, 3693, 3694, 3695, 3696, 3697, 3698, 3699, 3700, 3701, 3702, 3703, 3704, 3705, 3706, 3707, 3708, 3709, 3710, 3711, 3712, 3713, 3714, 3715, 3716, 3717, 3718, 3719, 3720, 3721, 3722.
Población Total:	364,305

Desviación poblacional:	0.286225
Compacidad Geométrica:	0.039809
Costo Total:	0.326035

Instituto Nacional Electoral

SISTEMA DE DISTRITACIÓN

RESULTADOS DE LA DISTRITACIÓN LOCAL PARA LA ENTIDAD DE MEXICO

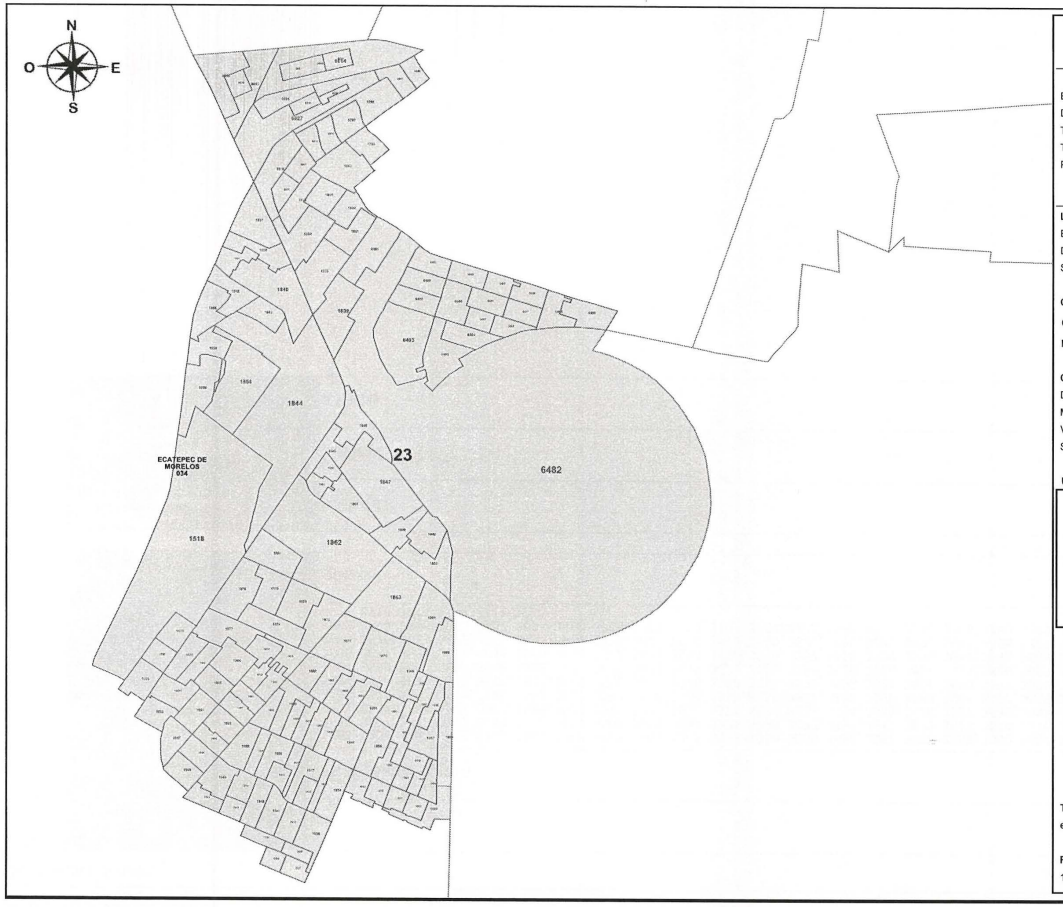

PLANO DISTRITAL SECCIONAL
IDENTIFICACIÓN ELECTORAL

Entidad: MEXICO
Distrito Electoral Federal: 23
Total de secciones: 154
Total de municipios: 1
Población: 312,530

SIMBOLOGÍA

LÍMITES
Estatal.....
Delegación/Municipio.....
Seccional.....

CABECERAS
Capital del estado.....
Municipio.....

CLAVES GEOELECTORALES
Distrital Federal..... 01
Municipal..... 001
Vecinal..... 001
Seccional..... 0001

Ubicación del distrito en la entidad

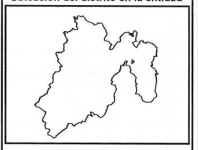

Escala: 1: 72,977.38

1.54 Km

Título:
escenario1

Fecha de impresión:
10/06/2016 14:32:02

Detalles del Distrito.

Distrito:	23.
Municipios:	34. ECATEPEC DE MORELOS.
Secciones:	1518, 1529, 1530, 1531, 1532, 1533, 1535, 1539, 1540, 1551, 1552, 1796, 1797, 1798, 1813, 1814, 1815, 1816, 1817, 1818, 1819, 1820, 1821, 1833, 1834, 1835, 1837, 1838, 1839, 1840, 1841, 1842, 1843, 1844, 1845, 1846, 1847, 1848, 1849, 1850, 1851, 1852, 1853, 1854, 1855, 1858, 1859, 1861, 1862, 1863, 1864, 1865, 1866, 1867, 1868, 1869, 1870, 1871, 1872, 1873, 1874, 1875, 1876, 1877, 1878, 1879, 1880, 1881, 1882, 1883, 1884, 1885, 1886, 1887, 1888, 1889, 1890, 1891, 1892, 1893, 1894, 1895, 1896, 1897, 1898, 1899, 1900, 1901, 1902, 1903, 1904, 1905, 1906, 1907, 1909, 1910, 1911, 1912, 1913, 1914, 1915, 1916, 1917, 1918, 1919, 1920, 1921, 1922, 1923, 1924, 1925, 1926, 1939, 1940, 1941, 1942, 1943, 1944, 1945, 1946, 1947, 1949, 1951, 6012, 6013, 6014, 6015, 6016, 6017, 6018, 6024, 6025, 6026, 6027, 6040, 6041, 6481, 6482, 6483, 6484, 6485, 6486, 6487, 6488, 6489, 6490, 6491, 6492, 6493, 6494, 6495, 6496, 6497, 6498.
Población Total:	312,530

Desviación poblacional:	0.238633
Compacidad Geométrica:	0.173045
Costo Total:	0.411677

Instituto Nacional Electoral

SISTEMA DE DISTRITACIÓN

RESULTADOS DE LA DISTRITACIÓN LOCAL PARA LA ENTIDAD DE MEXICO

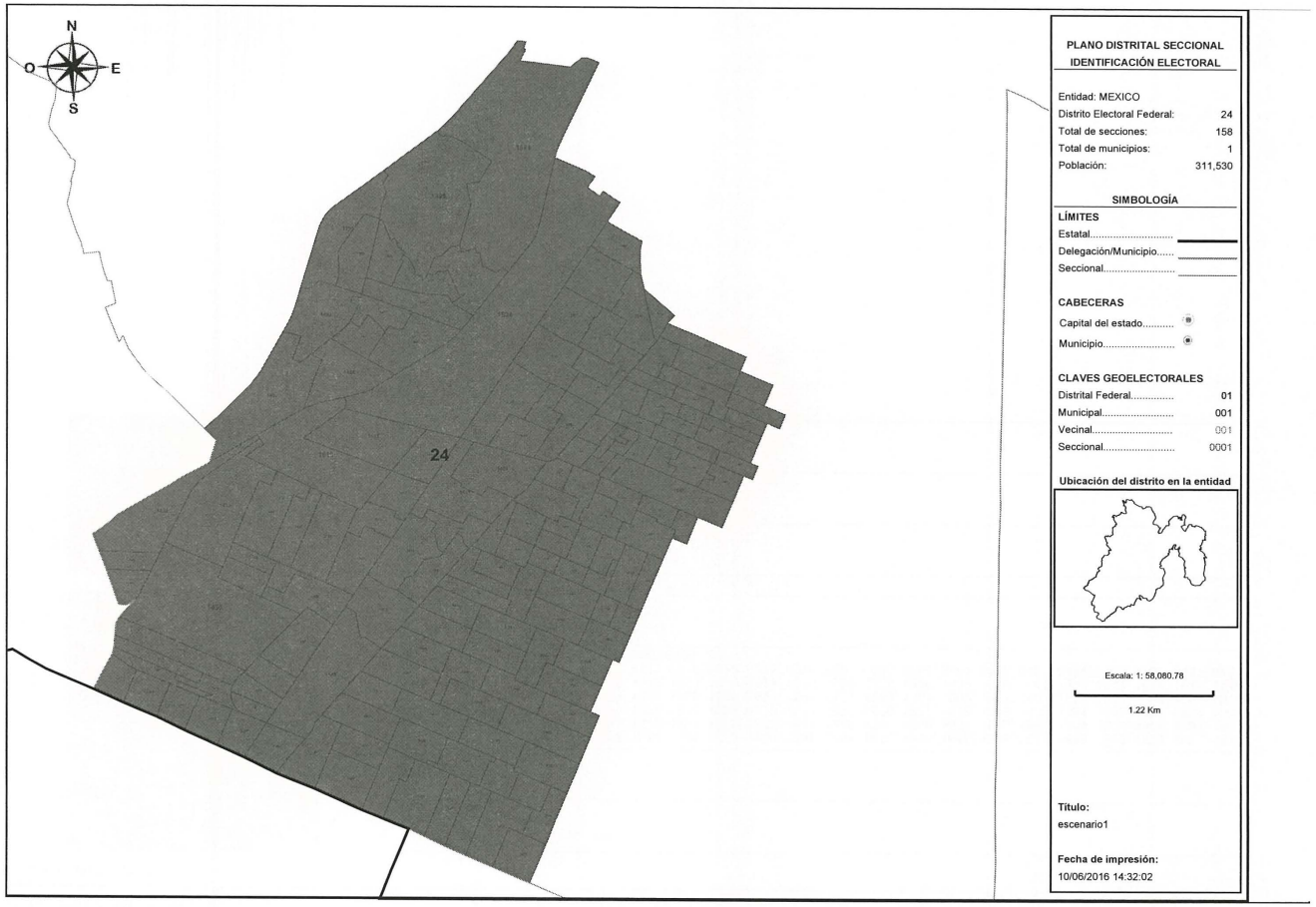

PLANO DISTRITAL SECCIONAL
IDENTIFICACIÓN ELECTORAL

Entidad: MEXICO
Distrito Electoral Federal: 24
Total de secciones: 158
Total de municipios: 1
Población: 311,530

SIMBOLOGÍA

LÍMITES
Estatal.....
Delegación/Municipio.....
Seccional.....

CABECERAS
Capital del estado.....
Municipio.....

CLAVES GEOELECTORALES
Distrital Federal..... 01
Municipal..... 001
Vecinal..... 001
Seccional..... 0001

Ubicación del distrito en la entidad

Escala: 1: 58,080.78

1.22 Km

Título:
escenario1

Fecha de impresión:
10/06/2016 14:32:02

Detalles del Distrito.

Distrito:	24.
Municipios:	34. ECATEPEC DE MORELOS.
Secciones:	1394, 1395, 1396, 1397, 1398, 1399, 1400, 1401, 1402, 1403, 1404, 1405, 1406, 1407, 1408, 1409, 1410, 1411, 1412, 1413, 1414, 1415, 1416, 1417, 1418, 1419, 1420, 1421, 1422, 1423, 1424, 1425, 1432, 1433, 1434, 1435, 1436, 1437, 1438, 1439, 1440, 1441, 1442, 1445, 1446, 1447, 1448, 1449, 1450, 1451, 1452, 1453, 1454, 1455, 1456, 1463, 1464, 1465, 1466, 1467, 1468, 1469, 1470, 1471, 1472, 1473, 1474, 1475, 1476, 1477, 1478, 1487, 1488, 1489, 1490, 1491, 1492, 1493, 1494, 1495, 1496, 1497, 1498, 1534, 1536, 1537, 1538, 1553, 1554, 1555, 1556, 1557, 1558, 1559, 1560, 1561, 1562, 1571, 1572, 1573, 1574, 1575, 1576, 1577, 1578, 1579, 1591, 1592, 1593, 1594, 1595, 1596, 1597, 1598, 1599, 1600, 1601, 1602, 1603, 1604, 1605, 1607, 1608, 1609, 1610, 1611, 1612, 1613, 1614, 1615, 1645, 1646, 1647, 1648, 1649, 1650, 1651, 1652, 1653, 1654, 1655, 1656, 1657, 1658, 1659, 1689, 1690, 1691, 1692, 1693, 1694, 1695, 1696, 1697, 1698, 1711, 1948, 1950.
Población Total:	311,530

Desviación poblacional:	0.258337
Compacidad Geométrica:	0.095956
Costo Total:	0.354293

Instituto Nacional Electoral

SISTEMA DE DISTRITACIÓN

RESULTADOS DE LA DISTRITACIÓN LOCAL PARA LA ENTIDAD DE MEXICO

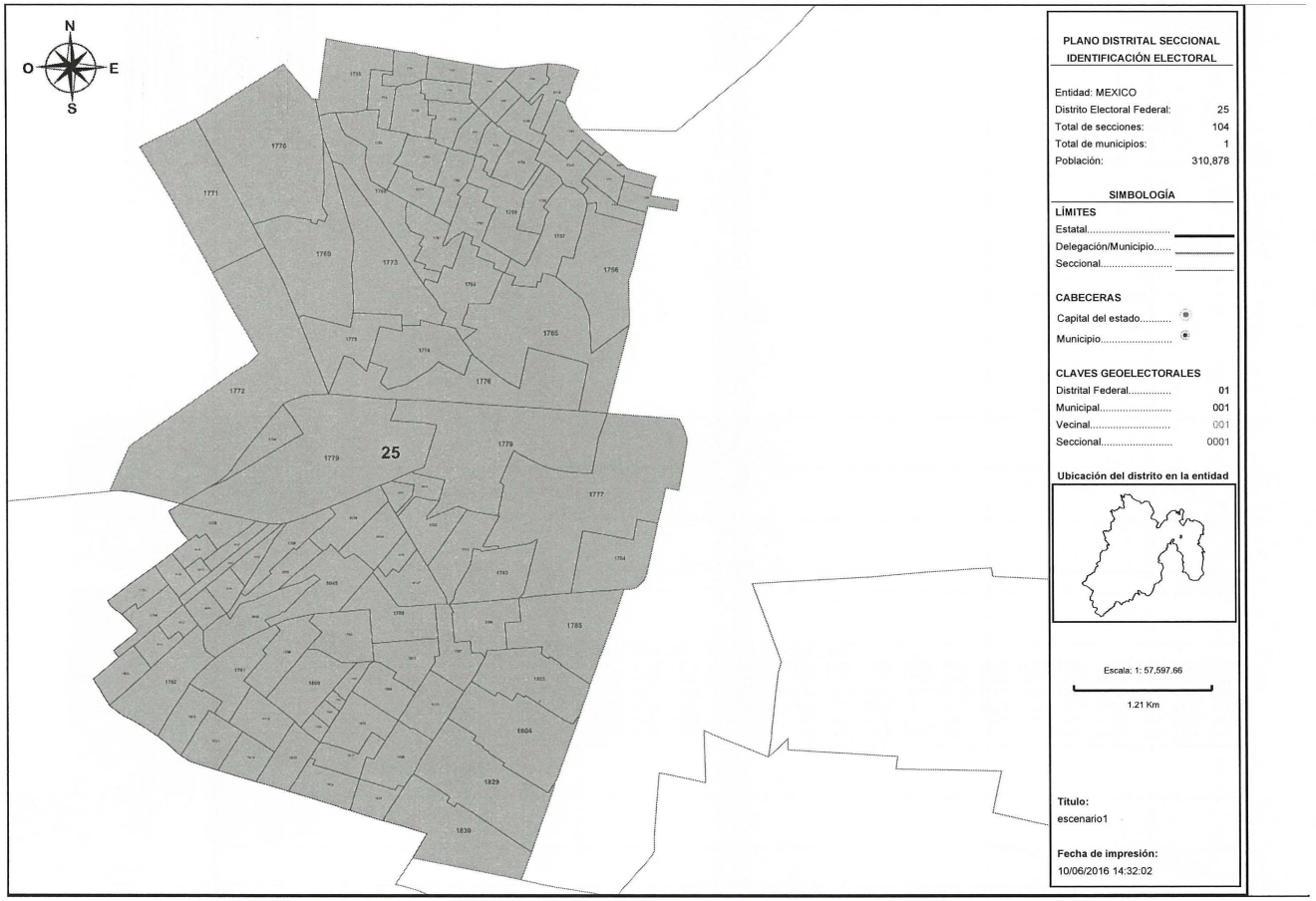

PLANO DISTRITAL SECCIONAL
IDENTIFICACIÓN ELECTORAL

Entidad: MEXICO
Distrito Electoral Federal: 25
Total de secciones: 104
Total de municipios: 1
Población: 310,878

SIMBOLOGÍA

LÍMITES
Estatal.....
Delegación/Municipio.....
Seccional.....

CABECERAS
Capital del estado.....
Municipio.....

CLAVES GEOELECTORALES
Distrital Federal..... 01
Municipal..... 001
Vecinal..... 001
Seccional..... 0001

Ubicación del distrito en la entidad

Escala: 1: 57,597.66

1.21 Km

Título:
escenario1

Fecha de impresión:
10/06/2016 14:32:02

Detalles del Distrito.

Distrito:	25.
Municipios:	34. ECATEPEC DE MORELOS.
Secciones:	1735, 1736, 1737, 1738, 1739, 1740, 1741, 1742, 1743, 1744, 1745, 1746, 1747, 1748, 1749, 1750, 1751, 1752, 1753, 1754, 1755, 1756, 1757, 1758, 1759, 1760, 1761, 1762, 1763, 1764, 1765, 1766, 1767, 1768, 1769, 1770, 1771, 1772, 1773, 1774, 1775, 1776, 1777, 1778, 1779, 1780, 1782, 1783, 1784, 1785, 1786, 1787, 1788, 1789, 1790, 1791, 1792, 1793, 1794, 1795, 1799, 1800, 1801, 1802, 1803, 1804, 1805, 1806, 1807, 1808, 1809, 1810, 1811, 1812, 1823, 1824, 1825, 1826, 1827, 1828, 1829, 1830, 1831, 1832, 6028, 6029, 6030, 6031, 6032, 6033, 6034, 6035, 6036, 6037, 6038, 6039, 6042, 6043, 6044, 6045, 6046, 6047, 6048, 6049.
Población Total:	310,878

Desviación poblacional:	0.271605
Compacidad Geométrica:	0.120004
Costo Total:	0.391609

Instituto Nacional Electoral

SISTEMA DE DISTRITACIÓN

RESULTADOS DE LA DISTRITACIÓN LOCAL PARA LA ENTIDAD DE MEXICO

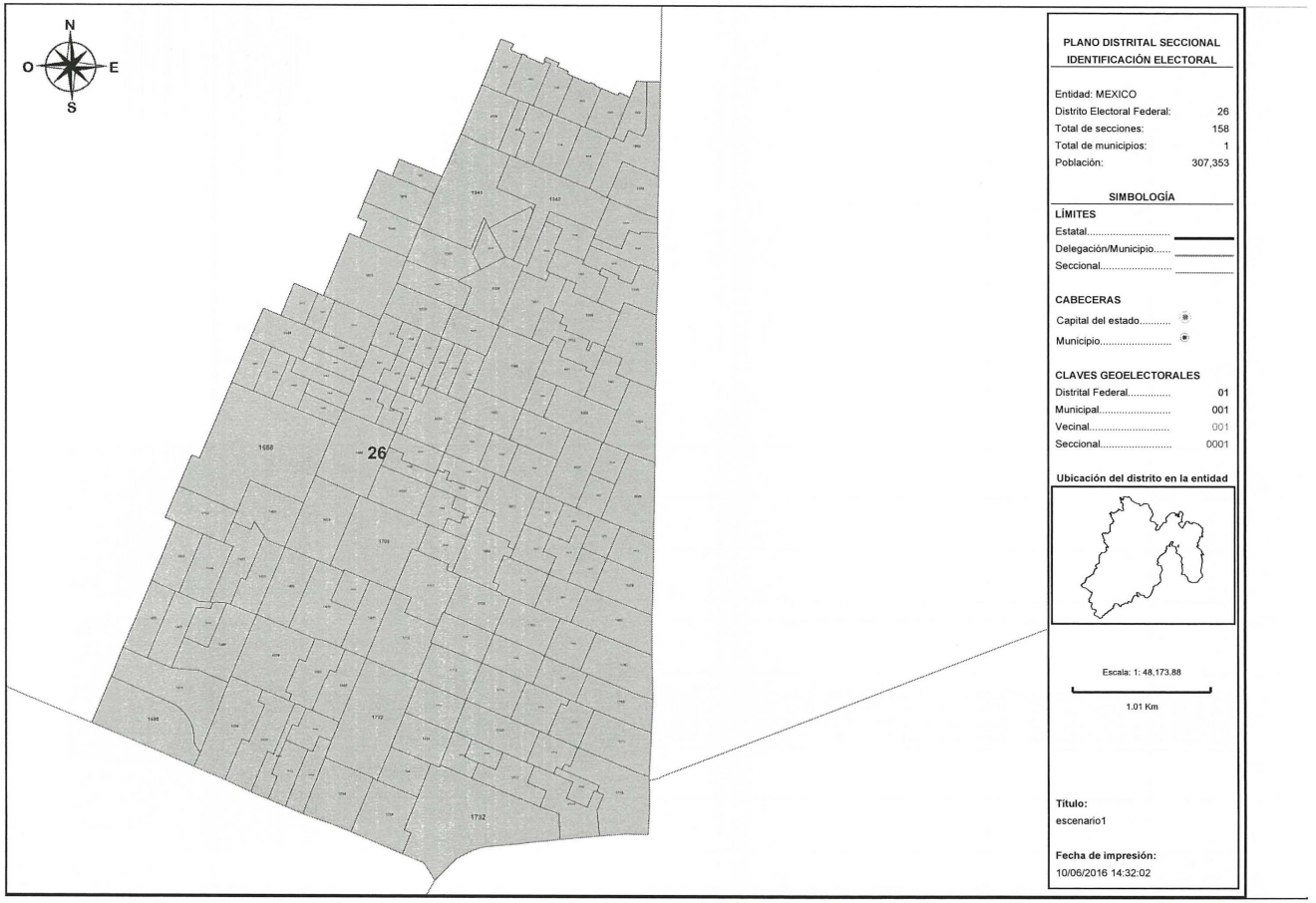

PLANO DISTRITAL SECCIONAL
IDENTIFICACIÓN ELECTORAL

Entidad: MEXICO
Distrito Electoral Federal: 26
Total de secciones: 158
Total de municipios: 1
Población: 307,353

SIMBOLOGÍA

LÍMITES
Estatal.....
Delegación/Municipio.....
Seccional.....

CABECERAS
Capital del estado.....
Municipio.....

CLAVES GEOELECTORALES
Distrital Federal..... 01
Municipal..... 001
Vecinal..... 001
Seccional..... 0001

Ubicación del distrito en la entidad

Escala: 1: 48,173.88

1.01 Km

Título:
escenario1

Fecha de impresión:
10/06/2016 14:32:02

Detalles del Distrito.

Distrito:	26.
Municipios:	34. ECATEPEC DE MORELOS.
Secciones:	1426, 1427, 1428, 1429, 1430, 1431, 1443, 1444, 1457, 1458, 1459, 1460, 1461, 1462, 1479, 1480, 1481, 1482, 1483, 1484, 1485, 1486, 1499, 1500, 1541, 1542, 1543, 1544, 1545, 1546, 1547, 1548, 1549, 1550, 1563, 1564, 1565, 1566, 1567, 1568, 1569, 1570, 1580, 1581, 1582, 1583, 1584, 1585, 1586, 1587, 1588, 1589, 1590, 1606, 1616, 1617, 1618, 1619, 1620, 1621, 1622, 1623, 1624, 1625, 1626, 1627, 1628, 1629, 1630, 1631, 1632, 1633, 1634, 1635, 1636, 1637, 1638, 1639, 1640, 1641, 1642, 1643, 1644, 1660, 1661, 1662, 1663, 1664, 1665, 1666, 1667, 1668, 1669, 1670, 1671, 1672, 1673, 1674, 1675, 1676, 1677, 1678, 1679, 1680, 1681, 1682, 1683, 1684, 1685, 1686, 1687, 1688, 1699, 1700, 1701, 1702, 1703, 1704, 1705, 1706, 1707, 1708, 1709, 1710, 1712, 1713, 1714, 1715, 1716, 1717, 1718, 1719, 1720, 1721, 1722, 1723, 1724, 1725, 1726, 1727, 1729, 1730, 1732, 1733, 1734, 1908, 1927, 1928, 1929, 1930, 1931, 1932, 1933, 1934, 1935, 1936, 1937, 1938.
Población Total:	307,353

Desviación poblacional:	0.349092
Compacidad Geométrica:	0.063136
Costo Total:	0.412228

Instituto Nacional Electoral

SISTEMA DE DISTRITACIÓN

RESULTADOS DE LA DISTRITACIÓN LOCAL PARA LA ENTIDAD DE MEXICO

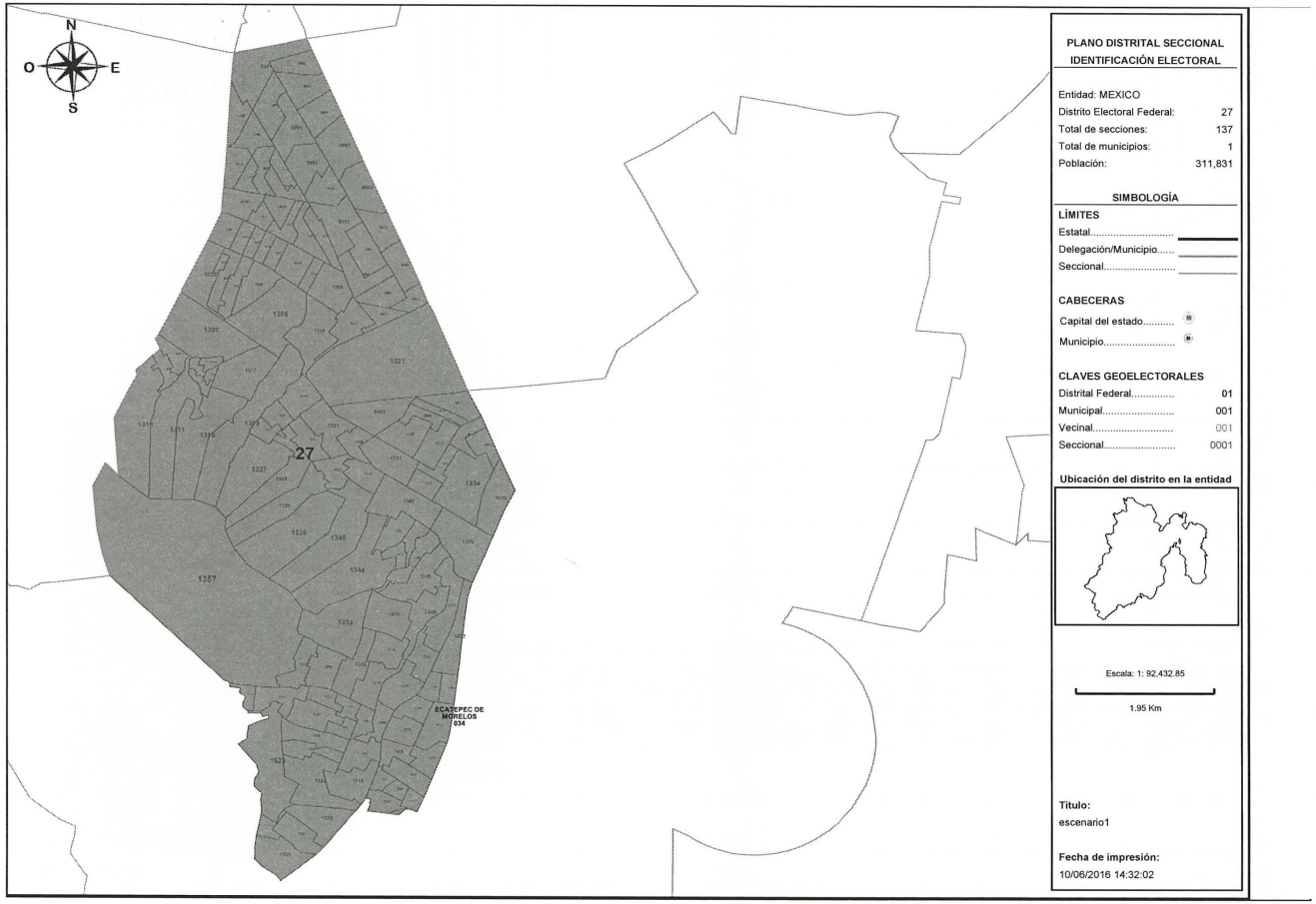

PLANO DISTRITAL SECCIONAL
IDENTIFICACIÓN ELECTORAL

Entidad: MEXICO
Distrito Electoral Federal: 27
Total de secciones: 137
Total de municipios: 1
Población: 311,831

SIMBOLOGÍA

LÍMITES
Estatal.....
Delegación/Municipio.....
Seccional.....

CABECERAS
Capital del estado.....
Municipio.....

CLAVES GEOELECTORALES
Distrital Federal..... 01
Municipal..... 001
Vecinal..... 001
Seccional..... 0001

Ubicación del distrito en la entidad

Escala: 1: 92,432.85

1.95 Km

Título:
escenario1

Fecha de impresión:
10/06/2016 14:32:02

Detalles del Distrito.

Distrito:	27.
Municipios:	34. ECATEPEC DE MORELOS.
Secciones:	1302, 1305, 1306, 1307, 1308, 1309, 1310, 1311, 1312, 1313, 1314, 1315, 1316, 1317, 1318, 1319, 1320, 1321, 1323, 1324, 1325, 1326, 1327, 1328, 1329, 1330, 1331, 1332, 1333, 1334, 1335, 1336, 1337, 1338, 1339, 1340, 1341, 1342, 1343, 1344, 1345, 1346, 1347, 1348, 1349, 1350, 1351, 1352, 1353, 1354, 1355, 1356, 1357, 1358, 1359, 1501, 1502, 1503, 1504, 1505, 1506, 1507, 1508, 1509, 1510, 1511, 1512, 1513, 1514, 1515, 1516, 1517, 1519, 1520, 1521, 1522, 1523, 1524, 1525, 1526, 1527, 1528, 1836, 1856, 1857, 1860, 5991, 5992, 5993, 5994, 5995, 5996, 5997, 5998, 5999, 6000, 6001, 6002, 6003, 6004, 6005, 6006, 6007, 6008, 6009, 6010, 6011, 6019, 6020, 6021, 6022, 6023, 6208, 6209, 6210, 6211, 6212, 6213, 6214, 6215, 6216, 6217, 6218, 6219, 6220, 6221, 6222, 6223, 6224, 6225, 6226, 6227, 6228, 6229, 6230, 6231, 6232.
Población Total:	311,831

Desviación poblacional:	0.252324
Compacidad Geométrica:	0.102784
Costo Total:	0.355107

Instituto Nacional Electoral

SISTEMA DE DISTRITACIÓN

RESULTADOS DE LA DISTRITACIÓN LOCAL PARA LA ENTIDAD DE MEXICO

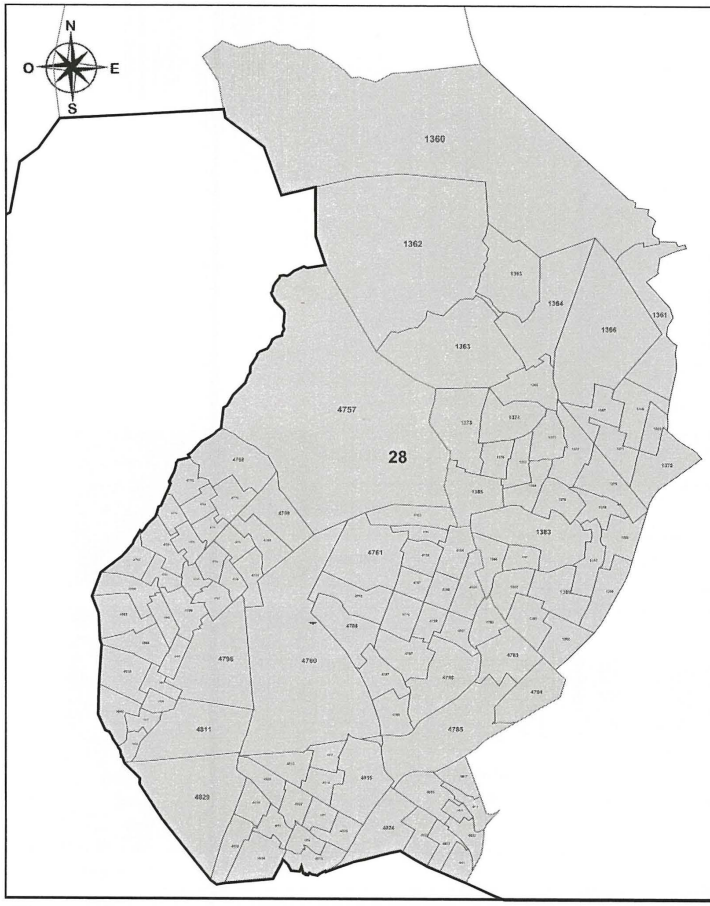

ECATEPEC DE MORELOS 034

PLANO DISTRITAL SECCIONAL
IDENTIFICACIÓN ELECTORAL

Entidad: MEXICO
Distrito Electoral Federal: 28
Total de secciones: 113
Total de municipios: 2
Población: 311,087

SIMBOLOGÍA

LÍMITES
Estatal.....
Delegación/Municipio.....
Seccional.....

CABECERAS
Capital del estado.....
Municipio.....

CLAVES GEOELECTORALES
Distrital Federal..... 01
Municipal..... 001
Vecinal..... 001
Seccional..... 0001

Ubicación del distrito en la entidad

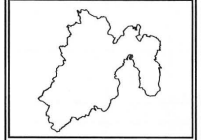

Escala: 1: 71,288.11

1.50 Km

Título:
escenario1

Fecha de impresión:
10/06/2016 14:32:02

Detalles del Distrito.

Distrito:	28.
Municipios:	34. ECATEPEC DE MORELOS, 901. TLALNEPANTLA DE BAZ ORIENTE.
Secciones:	1360, 1361, 1362, 1363, 1364, 1365, 1366, 1367, 1368, 1369, 1370, 1371, 1372, 1373, 1374, 1375, 1376, 1377, 1378, 1379, 1380, 1381, 1382, 1383, 1384, 1385, 1386, 1387, 1388, 1389, 1390, 1391, 1392, 1393, 4757, 4758, 4759, 4760, 4761, 4762, 4763, 4764, 4765, 4766, 4767, 4768, 4769, 4770, 4771, 4772, 4773, 4774, 4775, 4776, 4777, 4778, 4779, 4780, 4781, 4782, 4783, 4784, 4785, 4786, 4787, 4788, 4789, 4790, 4791, 4792, 4793, 4794, 4795, 4796, 4797, 4798, 4799, 4800, 4801, 4802, 4803, 4804, 4805, 4806, 4807, 4808, 4809, 4810, 4811, 4812, 4813, 4814, 4815, 4816, 4817, 4818, 4819, 4820, 4821, 4822, 4823, 4824, 4825, 4826, 4827, 4828, 4829, 4830, 4831, 4832, 4833, 4834, 4835.
Población Total:	311,087

Desviación poblacional:	0.267316
Compacidad Geométrica:	0.114680
Costo Total:	0.381996

Instituto Nacional Electoral

SISTEMA DE DISTRITACIÓN

RESULTADOS DE LA DISTRITACIÓN LOCAL PARA LA ENTIDAD DE MEXICO

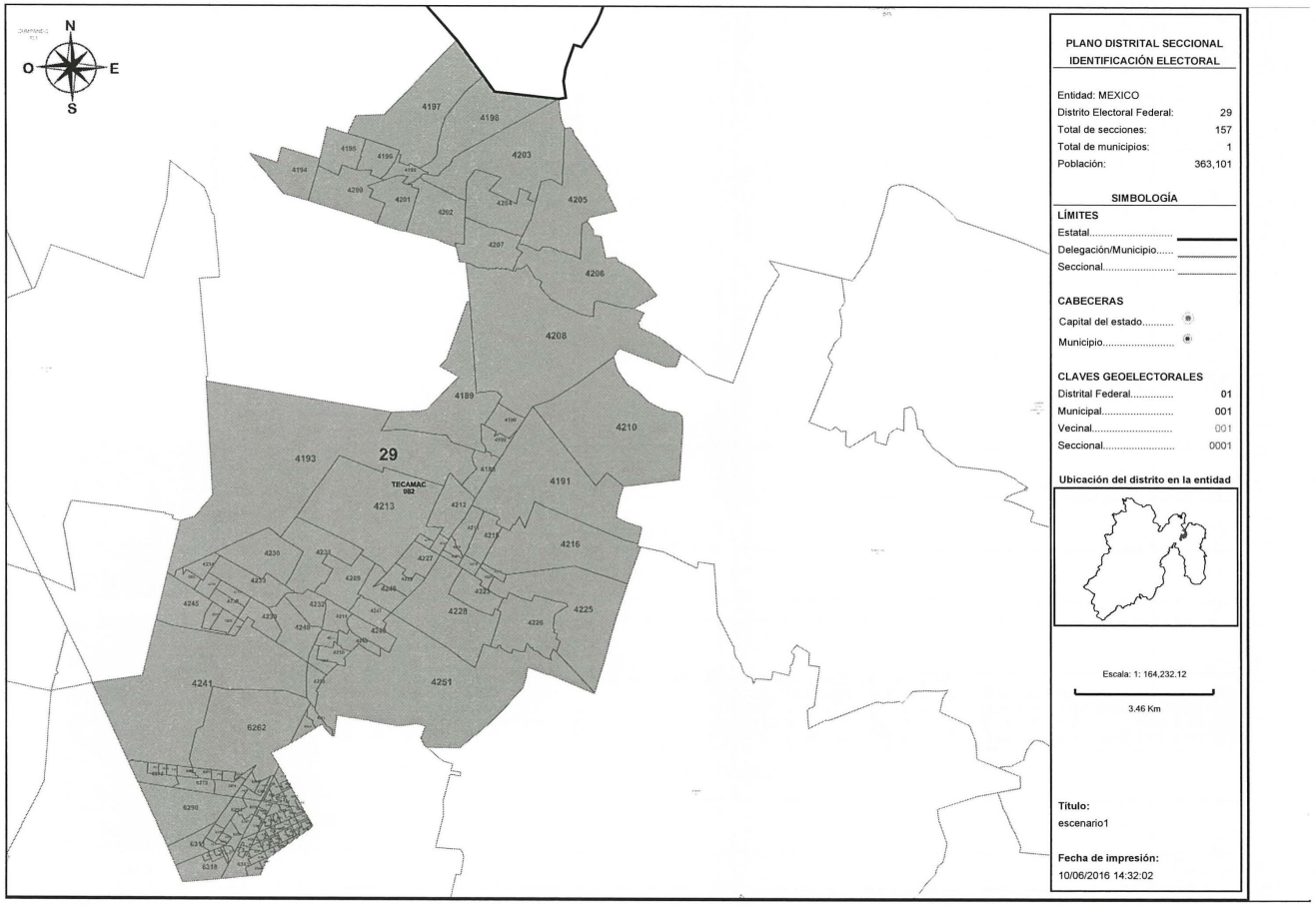

PLANO DISTRITAL SECCIONAL
IDENTIFICACIÓN ELECTORAL

Entidad: MEXICO
Distrito Electoral Federal: 29
Total de secciones: 157
Total de municipios: 1
Población: 363,101

SIMBOLOGÍA

LÍMITES
Estatal.....
Delegación/Municipio.....
Seccional.....

CABECERAS
Capital del estado.....
Municipio.....

CLAVES GEOELECTORALES
Distrital Federal..... 01
Municipal..... 001
Vecinal..... 001
Seccional..... 0001

Ubicación del distrito en la entidad

Escala: 1: 164,232.12

3.46 Km

Título:
escenario1

Fecha de impresión:
10/06/2016 14:32:02

Detalles del Distrito.

Distrito:	29.
Municipios:	82. TECAMAC.
Secciones:	4188, 4189, 4190, 4191, 4192, 4193, 4194, 4195, 4196, 4197, 4198, 4199, 4200, 4201, 4202, 4203, 4204, 4205, 4206, 4207, 4208, 4209, 4210, 4211, 4212, 4213, 4214, 4215, 4216, 4217, 4218, 4219, 4220, 4221, 4222, 4223, 4224, 4225, 4226, 4227, 4228, 4229, 4230, 4231, 4232, 4233, 4234, 4235, 4236, 4237, 4238, 4239, 4240, 4241, 4242, 4243, 4244, 4245, 4246, 4247, 4248, 4249, 4250, 4251, 4253, 4254, 4255, 6262, 6263, 6264, 6265, 6266, 6267, 6268, 6269, 6270, 6271, 6272, 6273, 6274, 6275, 6276, 6277, 6278, 6279, 6280, 6281, 6282, 6283, 6284, 6285, 6286, 6287, 6288, 6289, 6290, 6291, 6292, 6293, 6294, 6295, 6296, 6297, 6298, 6299, 6300, 6301, 6302, 6303, 6304, 6305, 6306, 6307, 6308, 6309, 6310, 6311, 6312, 6313, 6314, 6315, 6316, 6317, 6318, 6319, 6320, 6321, 6322, 6323, 6324, 6325, 6326, 6327, 6328, 6329, 6330, 6331, 6332, 6333, 6334, 6335, 6336, 6337, 6338, 6339, 6340, 6341, 6342, 6343, 6344, 6345, 6346, 6347, 6348, 6349, 6350, 6351.
Población Total:	363,101

Desviación poblacional:	0.261324
Compacidad Geométrica:	0.331233
Costo Total:	0.592557

INE
Instituto Nacional Electoral

SISTEMA DE DISTRITACIÓN

RESULTADOS DE LA DISTRITACIÓN LOCAL PARA LA ENTIDAD DE MEXICO

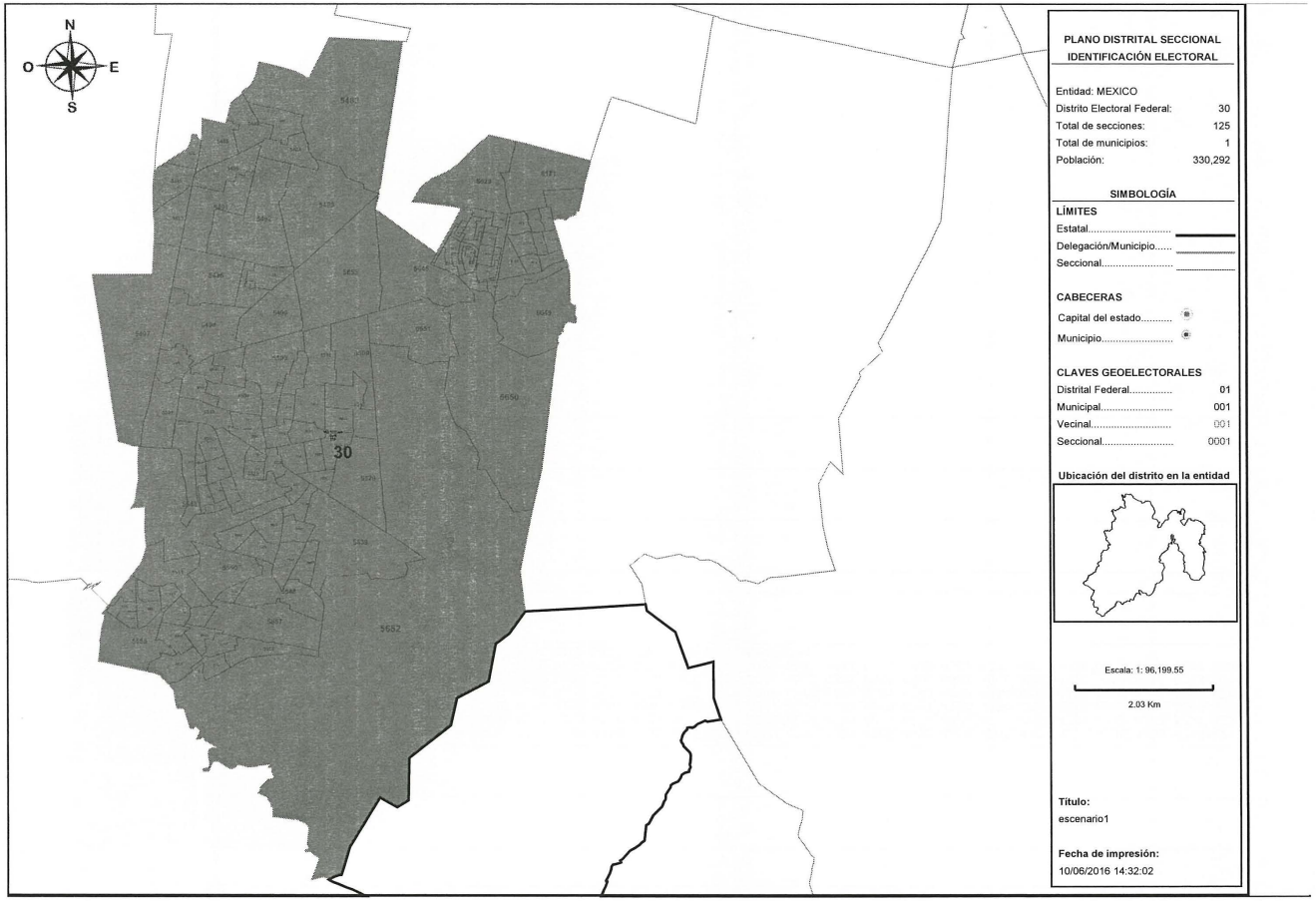

PLANO DISTRITAL SECCIONAL
IDENTIFICACIÓN ELECTORAL

Entidad: MEXICO
Distrito Electoral Federal: 30
Total de secciones: 125
Total de municipios: 1
Población: 330,292

SIMBOLOGÍA

LÍMITES
Estatal.....
Delegación/Municipio.....
Seccional.....

CABECERAS
Capital del estado.....
Municipio.....

CLAVES GEOELECTORALES
Distrital Federal..... 01
Municipal..... 001
Vecinal..... 001
Seccional..... 0001

Ubicación del distrito en la entidad

Escala: 1: 96,199.55

2.03 Km

Título:
escenario1

Fecha de impresión:
10/06/2016 14:32:02

Detalles del Distrito.

Distrito:	30.
Municipios:	110. TULTITLAN SUR.
Secciones:	5482, 5483, 5484, 5485, 5486, 5487, 5488, 5489, 5490, 5491, 5492, 5493, 5494, 5495, 5496, 5497, 5498, 5499, 5500, 5501, 5502, 5503, 5504, 5505, 5506, 5507, 5508, 5509, 5510, 5511, 5512, 5513, 5514, 5515, 5516, 5517, 5518, 5519, 5520, 5521, 5522, 5523, 5524, 5525, 5526, 5527, 5528, 5529, 5530, 5531, 5532, 5533, 5534, 5535, 5536, 5537, 5538, 5539, 5540, 5541, 5542, 5543, 5544, 5545, 5546, 5547, 5548, 5549, 5550, 5551, 5552, 5553, 5554, 5555, 5556, 5557, 5558, 5559, 5560, 5561, 5562, 5563, 5564, 5565, 5566, 5567, 5626, 5627, 5628, 5629, 5630, 5631, 5632, 5633, 5634, 5635, 5636, 5637, 5638, 5639, 5640, 5641, 5642, 5643, 5644, 5645, 5646, 5647, 5649, 5650, 5651, 5652, 5653, 6171, 6172, 6173, 6174, 6175, 6176, 6177, 6178, 6179, 6180, 6181, 6182.
Población Total:	330,292

Desviación poblacional:	0.018872
Compacidad Geométrica:	0.203909
Costo Total:	0.222781

INE
Instituto Nacional Electoral

SISTEMA DE DISTRITACIÓN

RESULTADOS DE LA DISTRITACIÓN LOCAL PARA LA ENTIDAD DE MEXICO

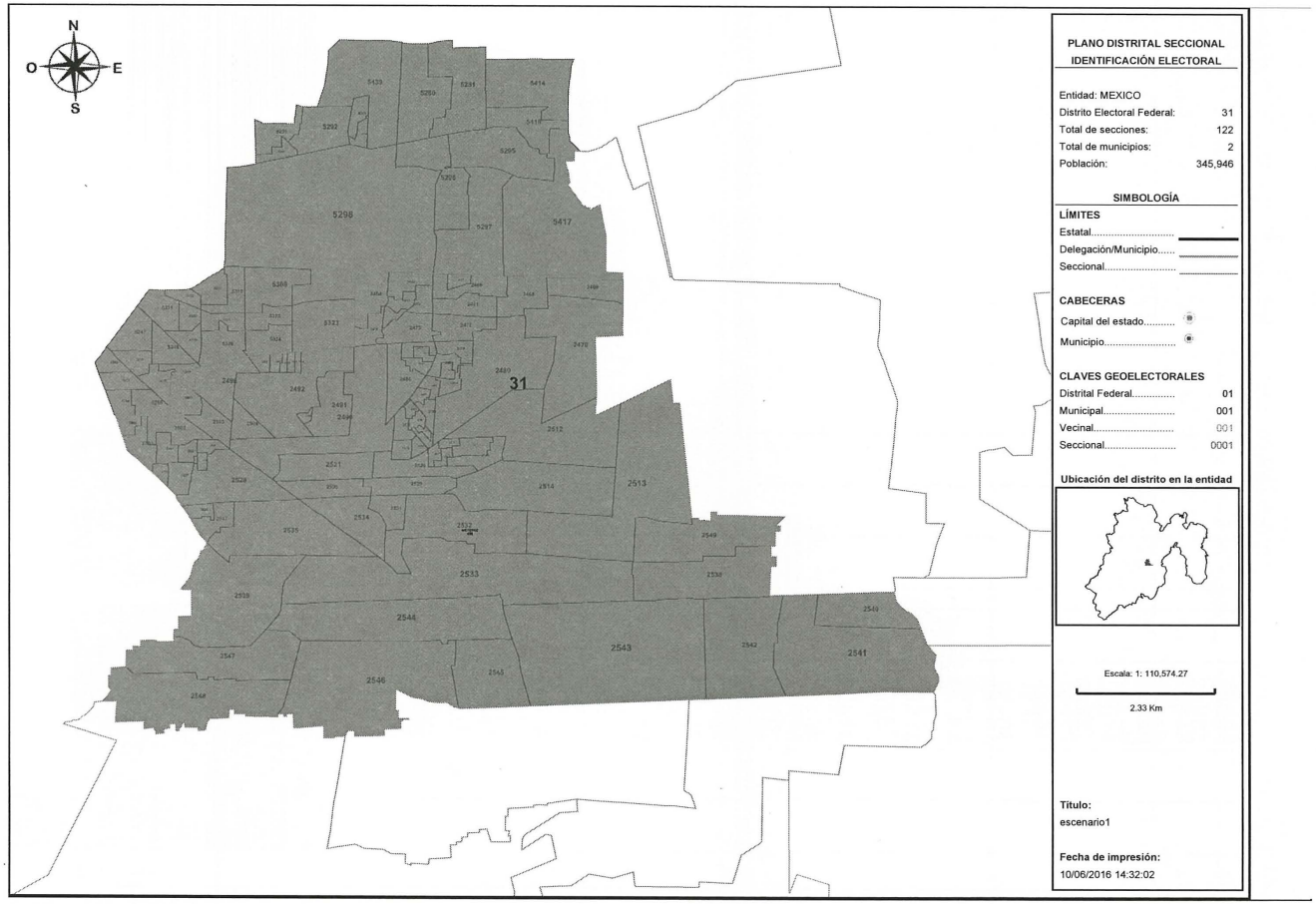

Detalles del Distrito.

Distrito:	31.
Municipios:	107. TOLUCA, 55. METEPEC.
Secciones:	2464, 2465, 2466, 2467, 2468, 2469, 2470, 2471, 2472, 2473, 2474, 2475, 2476, 2477, 2478, 2479, 2480, 2481, 2482, 2483, 2484, 2485, 2486, 2487, 2488, 2489, 2490, 2491, 2492, 2493, 2494, 2495, 2496, 2497, 2498, 2499, 2500, 2501, 2502, 2503, 2504, 2505, 2506, 2507, 2508, 2509, 2510, 2511, 2512, 2513, 2514, 2515, 2516, 2517, 2518, 2519, 2520, 2521, 2522, 2523, 2524, 2525, 2526, 2527, 2528, 2529, 2530, 2531, 2532, 2533, 2534, 2535, 2536, 2537, 2538, 2539, 2540, 2541, 2542, 2543, 2544, 2545, 2546, 2547, 2548, 2549, 5246, 5247, 5248, 5249, 5250, 5251, 5252, 5264, 5265, 5280, 5281, 5291, 5292, 5293, 5294, 5295, 5296, 5297, 5298, 5299, 5309, 5310, 5311, 5312, 5321, 5322, 5323, 5324, 5325, 5326, 5327, 5328, 5414, 5417, 5418, 5439.
Población Total:	345,946

Desviación poblacional:	0.029610
Compacidad Geométrica:	0.242685
Costo Total:	0.272294

INE
Instituto Nacional Electoral

SISTEMA DE DISTRITACIÓN

RESULTADOS DE LA DISTRITACIÓN LOCAL PARA LA ENTIDAD DE MEXICO

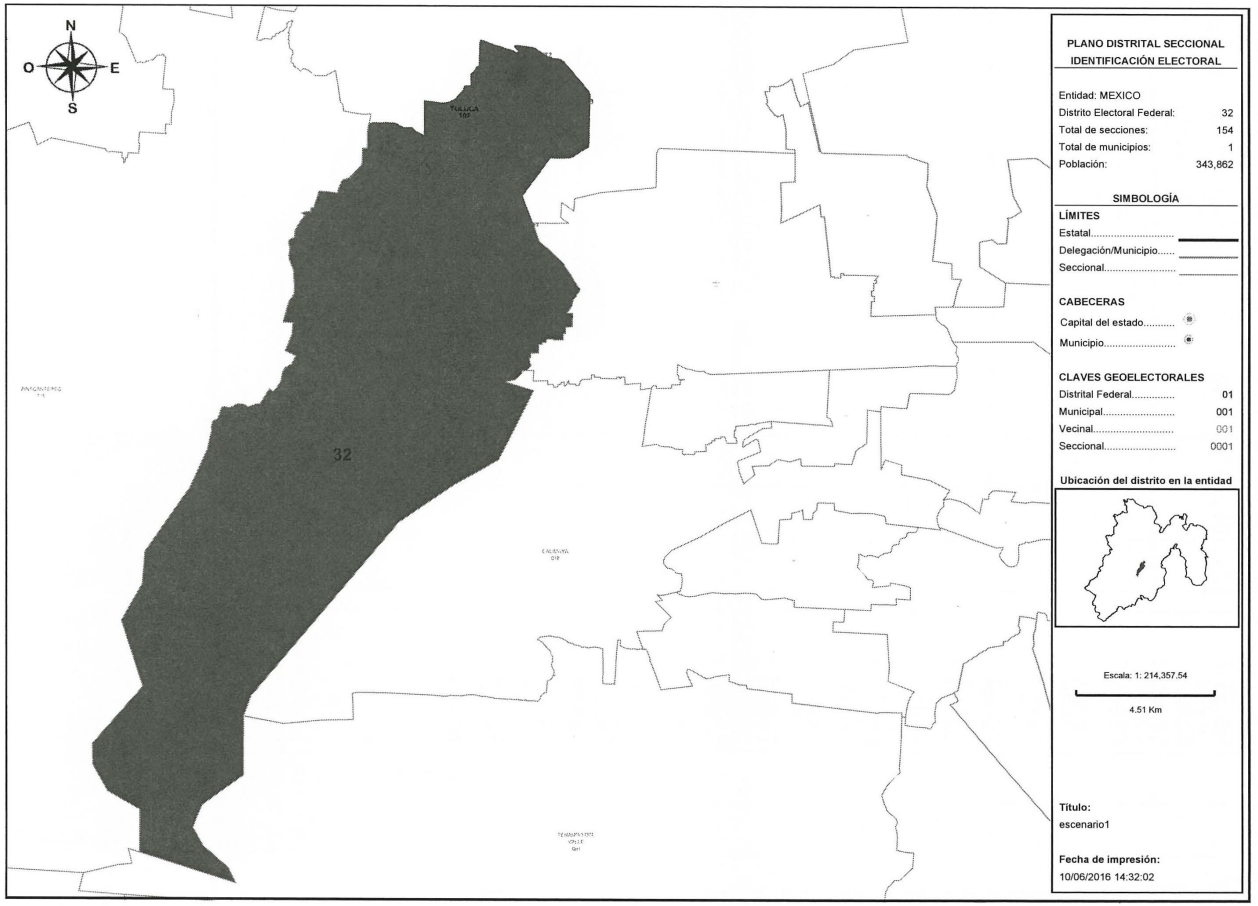

PLANO DISTRITAL SECCIONAL
IDENTIFICACIÓN ELECTORAL

Entidad: MEXICO
Distrito Electoral Federal: 32
Total de secciones: 154
Total de municipios: 1
Población: 343,862

SIMBOLOGÍA

LÍMITES
Estatal.....
Delegación/Municipio.....
Seccional.....

CABECERAS
Capital del estado.....
Municipio.....

CLAVES GEOELECTORALES
Distrital Federal..... 01
Municipal..... 001
Vecinal..... 001
Seccional..... 0001

Ubicación del distrito en la entidad

Escala: 1: 214,357.54
4.51 Km

Título:
escenario1

Fecha de impresión:
10/06/2016 14:32:02

Detalles del Distrito.

Distrito:	32.
Municipios:	107. TOLUCA.
Secciones:	5169, 5170, 5171, 5172, 5173, 5174, 5175, 5176, 5177, 5178, 5179, 5180, 5181, 5182, 5183, 5184, 5185, 5186, 5187, 5188, 5189, 5190, 5191, 5192, 5193, 5194, 5195, 5196, 5197, 5198, 5199, 5200, 5201, 5202, 5203, 5204, 5205, 5206, 5207, 5208, 5209, 5210, 5211, 5212, 5213, 5214, 5215, 5216, 5217, 5218, 5219, 5220, 5221, 5222, 5223, 5224, 5225, 5226, 5227, 5228, 5229, 5230, 5231, 5232, 5233, 5234, 5235, 5236, 5237, 5238, 5239, 5240, 5241, 5242, 5243, 5244, 5245, 5253, 5254, 5255, 5256, 5257, 5258, 5259, 5260, 5261, 5262, 5263, 5272, 5274, 5275, 5276, 5285, 5287, 5288, 5302, 5305, 5306, 5307, 5308, 5313, 5314, 5315, 5316, 5317, 5318, 5319, 5320, 5329, 5330, 5331, 5332, 5333, 5334, 5335, 5336, 5337, 5338, 5339, 5340, 5341, 5342, 5343, 5344, 5345, 5346, 5347, 5348, 5349, 5350, 5351, 5352, 5353, 5419, 5420, 5421, 5422, 5423, 5424, 5425, 5426, 5427, 5428, 5429, 5430, 5431, 5432, 5433, 5434, 5435, 5436, 5437, 5438, 5440.
Población Total:	343,862

Desviación poblacional:	0.017129
Compacidad Geométrica:	0.272959
Costo Total:	0.290088

INE
Instituto Nacional Electoral

SISTEMA DE DISTRITACIÓN

RESULTADOS DE LA DISTRITACIÓN LOCAL PARA LA ENTIDAD DE MEXICO

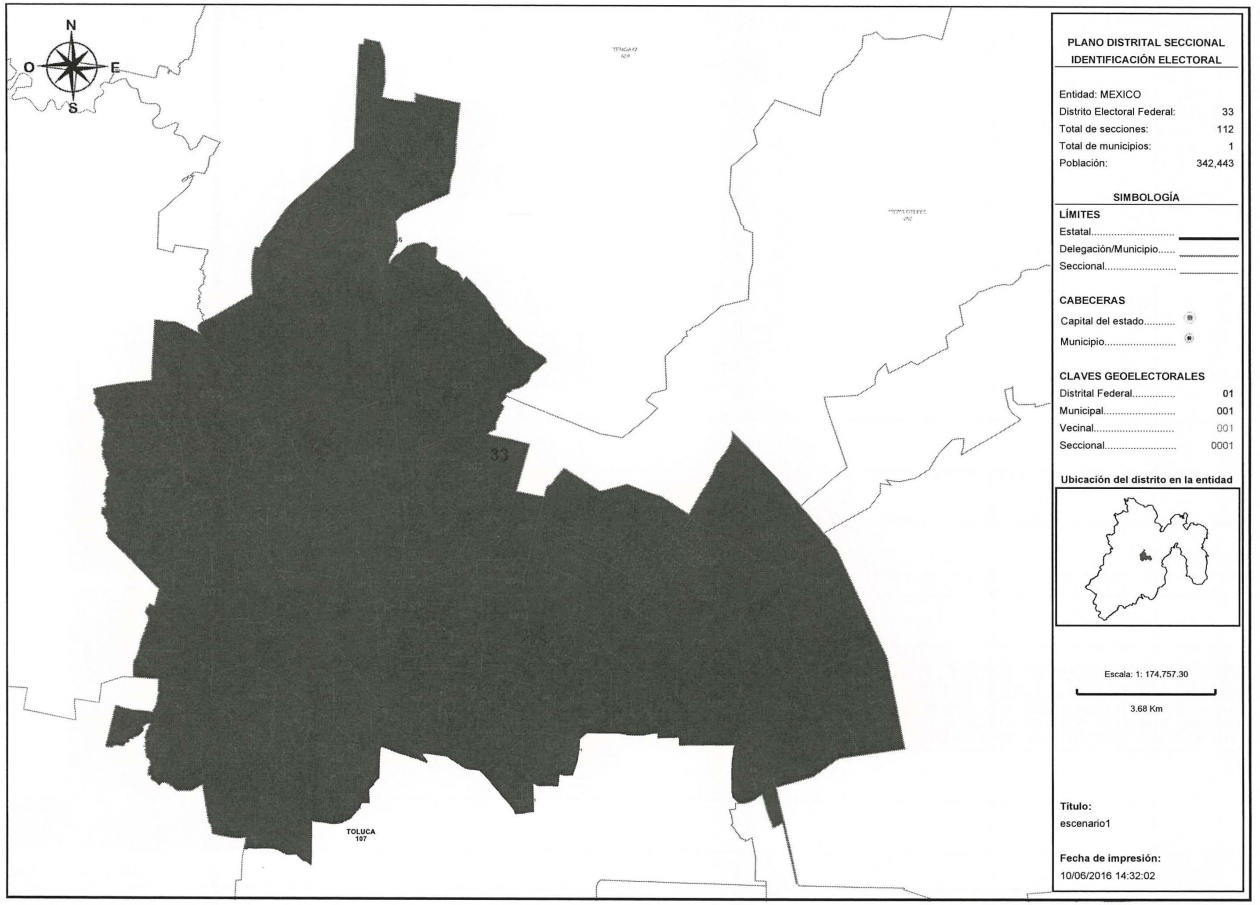

PLANO DISTRITAL SECCIONAL
IDENTIFICACIÓN ELECTORAL

Entidad: MEXICO
Distrito Electoral Federal: 33
Total de secciones: 112
Total de municipios: 1
Población: 342,443

SIMBOLOGÍA

LÍMITES
Estatal.....
Delegación/Municipio.....
Seccional.....

CABECERAS
Capital del estado.....
Municipio.....

CLAVES GEOELECTORALES
Distrital Federal..... 01
Municipal..... 001
Vecinal..... 001
Seccional..... 0001

Ubicación del distrito en la entidad

Escala: 1: 174,757.30

3.68 Km

Título:
escenario1

Fecha de impresión:
10/06/2016 14:32:02

Detalles del Distrito.

Distrito:	33.
Municipios:	107. TOLUCA.
Secciones:	3922, 5266, 5267, 5268, 5269, 5270, 5271, 5273, 5277, 5278, 5279, 5282, 5283, 5284, 5286, 5289, 5290, 5300, 5301, 5303, 5304, 5354, 5355, 5356, 5357, 5358, 5359, 5360, 5361, 5362, 5363, 5364, 5365, 5367, 5368, 5369, 5370, 5371, 5372, 5373, 5374, 5375, 5376, 5377, 5378, 5379, 5380, 5381, 5382, 5383, 5384, 5385, 5386, 5387, 5388, 5389, 5390, 5391, 5392, 5393, 5394, 5395, 5396, 5397, 5398, 5399, 5400, 5401, 5402, 5403, 5404, 5405, 5406, 5407, 5408, 5409, 5410, 5411, 5412, 5413, 5415, 5416, 6433, 6434, 6435, 6436, 6437, 6438, 6439, 6440, 6441, 6442, 6443, 6444, 6445, 6446, 6447, 6448, 6449, 6450, 6451, 6452, 6453, 6454, 6455, 6456, 6457, 6458, 6459, 6460, 6461, 6462.
Población Total:	342,443

Desviación poblacional:	0.010573
Compacidad Geométrica:	0.375215
Costo Total:	0.385789

Instituto Nacional Electoral

SISTEMA DE DISTRITACIÓN

RESULTADOS DE LA DISTRITACIÓN LOCAL PARA LA ENTIDAD DE MEXICO

PLANO DISTRITAL SECCIONAL
IDENTIFICACIÓN ELECTORAL

Entidad: MEXICO
Distrito Electoral Federal: 34
Total de secciones: 117
Total de municipios: 7
Población: 348,517

SIMBOLOGÍA

LÍMITES
Estatal.....
Delegación/Municipio.....
Seccional.....

CABECERAS
Capital del estado.....
Municipio.....

CLAVES GEOELECTORALES
Distrital Federal..... 01
Municipal..... 001
Vecinal..... 001
Seccional..... 0001

Ubicación del distrito en la entidad

Escala: 1: 103,521.24

2.18 Km

Título:
escenario1

Fecha de impresión:
10/06/2016 14:32:02

Detalles del Distrito.

Distrito:	34.
Municipios:	109. TULTEPEC, 125. TONANITLA, 45. JALTENCO SUR, 54. MELCHOR OCAMPO, 59. NEXTLALPAN, 902. TULTITLAN NORTE, 903. JALTENCO NORTE.
Secciones:	2243, 2244, 2245, 2246, 2247, 2248, 2249, 2250, 2251, 2252, 2253, 2254, 2255, 2256, 2257, 2258, 2259, 2448, 2449, 2450, 2451, 2452, 2453, 2454, 2455, 2456, 2457, 2458, 2459, 2460, 2461, 2462, 2463, 3036, 3037, 3038, 3039, 3040, 3041, 3042, 3043, 3044, 3045, 5452, 5453, 5454, 5455, 5456, 5457, 5458, 5459, 5460, 5461, 5462, 5464, 5468, 5469, 5470, 5471, 5568, 5569, 5570, 5571, 5572, 5573, 5574, 5575, 5576, 5577, 5578, 5579, 5580, 5581, 5582, 5583, 5584, 5585, 5586, 5587, 5588, 5589, 5590, 5591, 5592, 5593, 5594, 5595, 5596, 5597, 5598, 5599, 5600, 5601, 5602, 5603, 5604, 5605, 5606, 5607, 5608, 5609, 5610, 5611, 5612, 5613, 5614, 5615, 5616, 5617, 5618, 5619, 5620, 5621, 5622, 5623, 5624, 5625.
Población Total:	348,517

Desviación poblacional:	0.049684
Compacidad Geométrica:	0.141345
Costo Total:	0.191029

Instituto Nacional Electoral

SISTEMA DE DISTRITACIÓN

RESULTADOS DE LA DISTRITACIÓN LOCAL PARA LA ENTIDAD DE MEXICO

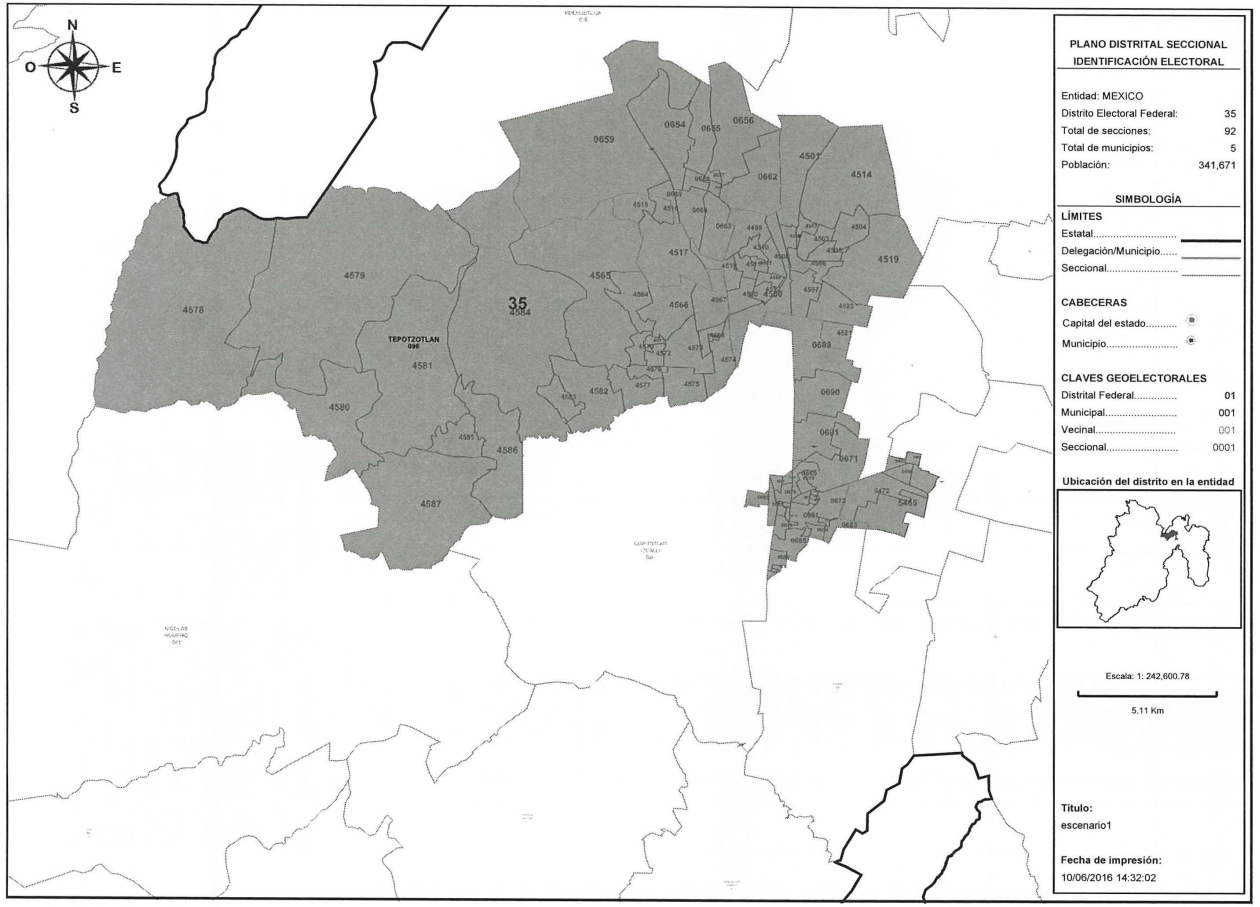

Instituto Nacional Electoral

SISTEMA DE DISTRITACIÓN

RESULTADOS DE LA DISTRITACIÓN LOCAL PARA LA ENTIDAD DE MEXICO

Detalles del Distrito.

Distrito:	35.
Municipios:	109. TULTEPEC, 23. COYOTEPEC, 24. CUAUTITLAN, 92. TEOLOYUCAN, 96. TEPOTZOTLAN.
Secciones:	654, 655, 656, 657, 658, 659, 660, 661, 662, 663, 664, 665, 666, 667, 668, 669, 670, 671, 672, 673, 674, 675, 676, 677, 678, 679, 680, 681, 682, 683, 684, 685, 686, 687, 688, 689, 690, 691, 4498, 4499, 4500, 4501, 4502, 4503, 4504, 4505, 4506, 4507, 4508, 4509, 4510, 4511, 4512, 4513, 4514, 4515, 4516, 4517, 4518, 4519, 4520, 4521, 4522, 4564, 4565, 4566, 4567, 4568, 4569, 4570, 4571, 4572, 4573, 4574, 4575, 4576, 4577, 4578, 4579, 4580, 4581, 4582, 4583, 4584, 4585, 4586, 4587, 5463, 5465, 5466, 5467, 5472.
Población Total:	341,671

Desviación poblacional:	0.007668
Compacidad Geométrica:	0.463510
Costo Total:	0.471178

Instituto Nacional Electoral

SISTEMA DE DISTRITACIÓN

RESULTADOS DE LA DISTRITACIÓN LOCAL PARA LA ENTIDAD DE MEXICO

PLANO DISTRITAL SECCIONAL
IDENTIFICACIÓN ELECTORAL

Entidad: MEXICO
Distrito Electoral Federal: 36
Total de secciones: 115
Total de municipios: 2
Población: 326,429

SIMBOLOGÍA

LÍMITES
Estatal.....
Delegación/Municipio.....
Seccional.....

CABECERAS
Capital del estado.....
Municipio.....

CLAVES GEOELECTORALES
Distrital Federal..... 01
Municipal..... 001
Vecinal..... 001
Seccional..... 0001

Ubicación del distrito en la entidad

Escala: 1: 73,092.77

1.54 Km

Título:
escenario1

Fecha de impresión:
10/06/2016 14:32:02

Detalles del Distrito.

Distrito:	36.
Municipios:	109. TULTEPEC, 20. COACALCO DE BERRIOZABAL.
Secciones:	523, 524, 525, 526, 527, 528, 529, 530, 531, 532, 533, 534, 535, 536, 537, 538, 539, 540, 541, 542, 543, 544, 545, 546, 547, 548, 549, 550, 551, 552, 553, 554, 555, 556, 557, 558, 559, 560, 561, 562, 563, 564, 565, 566, 567, 568, 569, 570, 571, 572, 573, 574, 575, 576, 577, 578, 579, 580, 581, 582, 583, 584, 585, 586, 587, 588, 589, 590, 591, 592, 593, 594, 595, 596, 597, 598, 599, 600, 601, 602, 603, 604, 605, 606, 607, 608, 609, 610, 611, 612, 613, 614, 615, 616, 617, 618, 619, 620, 621, 622, 623, 624, 625, 626, 627, 628, 5473, 5474, 5475, 5476, 5477, 5478, 5479, 5480, 5481.
Población Total:	326,429

Desviación poblacional:	0.045685
Compacidad Geométrica:	0.230674
Costo Total:	0.276359

Instituto Nacional Electoral

SISTEMA DE DISTRITACIÓN

RESULTADOS DE LA DISTRITACIÓN LOCAL PARA LA ENTIDAD DE MEXICO

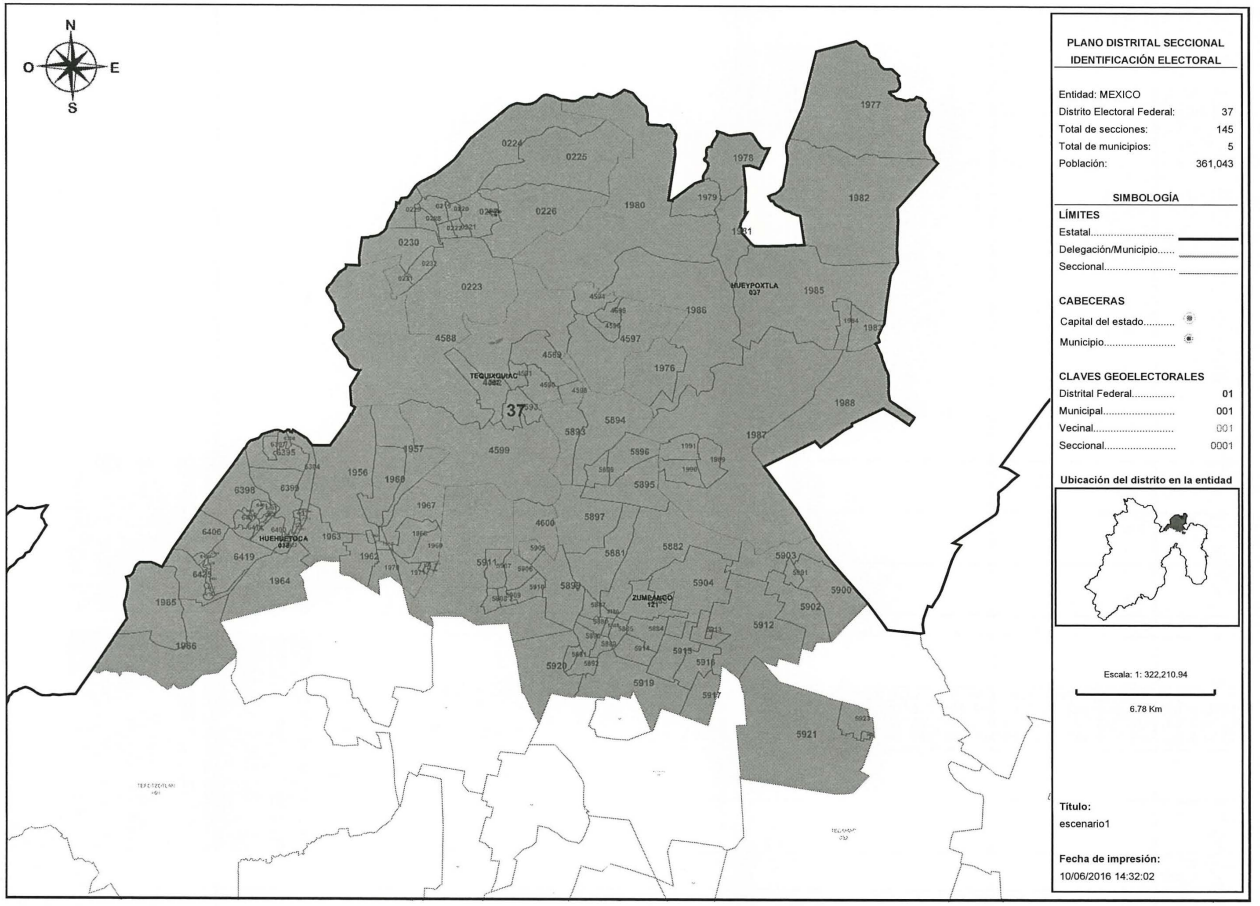

PLANO DISTRITAL SECCIONAL
IDENTIFICACIÓN ELECTORAL

Entidad: MEXICO
Distrito Electoral Federal: 37
Total de secciones: 145
Total de municipios: 5
Población: 361,043

SIMBOLOGÍA

LÍMITES
Estatal.....
Delegación/Municipio.....
Seccional.....

CABECERAS
Capital del estado.....
Municipio.....

CLAVES GEOELECTORALES
Distrital Federal..... 01
Municipal..... 001
Vecinal..... 001
Seccional..... 0001

Ubicación del distrito en la entidad

Escala: 1: 322,210.94

6.78 Km

Título:
escenario1

Fecha de impresión:
10/06/2016 14:32:02

Detalles del Distrito.

Distrito:	37.
Municipios:	10. APAXCO, 121. ZUMPANGO, 36. HUEHUETOCA, 37. HUEYPOXTLA, 97. TEQUIXQUIAC.
Secciones:	219, 220, 221, 222, 223, 224, 225, 226, 227, 228, 229, 230, 231, 232, 1956, 1957, 1958, 1960, 1961, 1962, 1963, 1964, 1965, 1966, 1967, 1968, 1969, 1970, 1971, 1972, 1973, 1974, 1975, 1976, 1977, 1978, 1979, 1980, 1981, 1982, 1983, 1984, 1985, 1986, 1987, 1988, 1989, 1990, 1991, 4588, 4589, 4590, 4591, 4592, 4593, 4594, 4595, 4596, 4597, 4598, 4599, 4600, 5880, 5881, 5882, 5883, 5884, 5885, 5886, 5887, 5888, 5889, 5890, 5891, 5892, 5893, 5894, 5895, 5896, 5897, 5898, 5899, 5900, 5901, 5902, 5903, 5904, 5905, 5906, 5907, 5908, 5909, 5910, 5911, 5912, 5913, 5914, 5915, 5916, 5917, 5918, 5919, 5920, 5921, 5922, 5923, 6394, 6395, 6396, 6397, 6398, 6399, 6400, 6401, 6402, 6403, 6404, 6405, 6406, 6407, 6408, 6409, 6410, 6411, 6412, 6413, 6414, 6415, 6416, 6417, 6418, 6419, 6420, 6421, 6422, 6423, 6424, 6425, 6426, 6427, 6428, 6429, 6430, 6431, 6432.
Población Total:	361,043

Desviación poblacional:	0.221385
Compacidad Geométrica:	0.439640
Costo Total:	0.661025

Instituto Nacional Electoral

SISTEMA DE DISTRITACIÓN

RESULTADOS DE LA DISTRITACIÓN LOCAL PARA LA ENTIDAD DE MEXICO

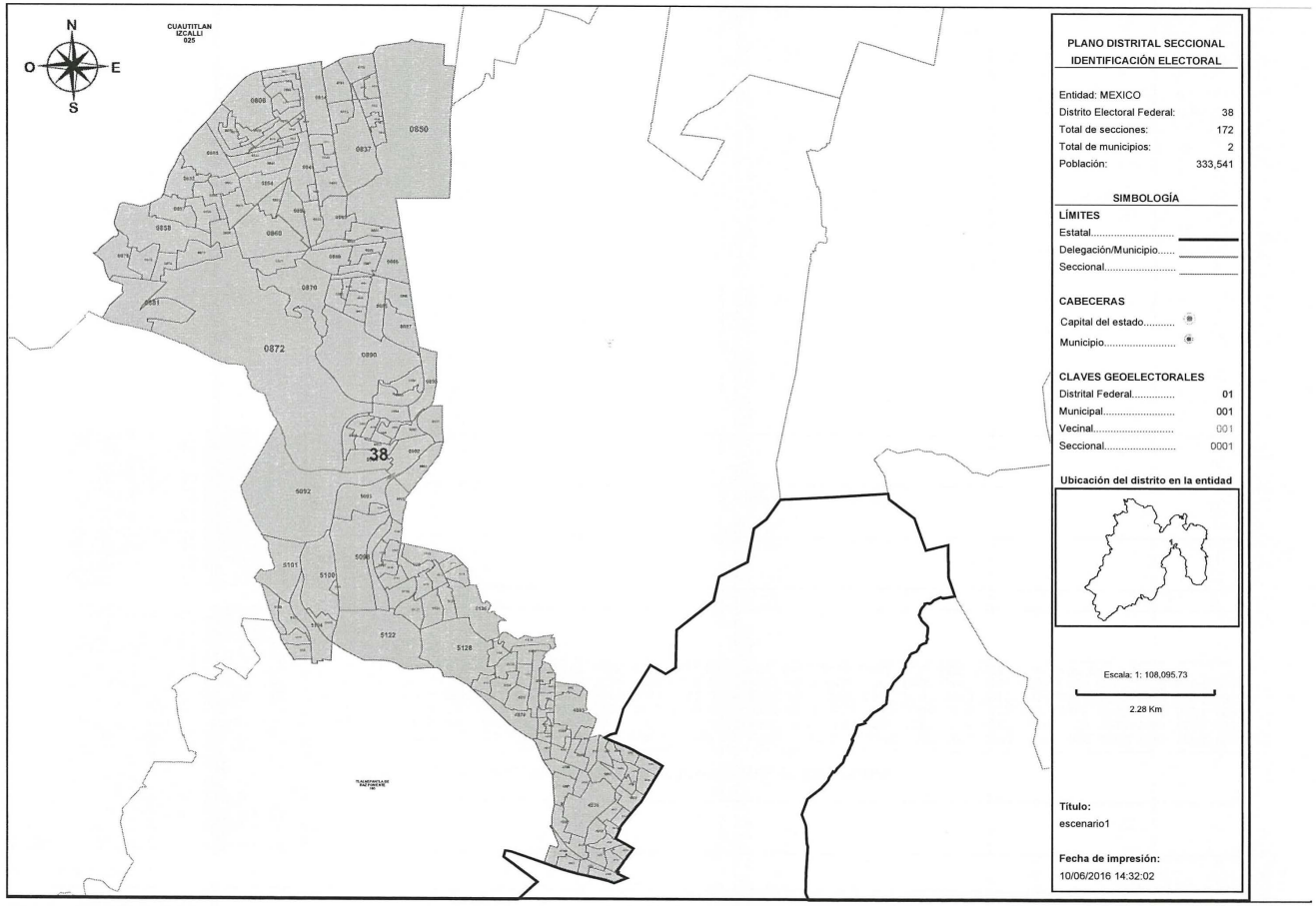

Instituto Nacional Electoral

SISTEMA DE DISTRITACIÓN

RESULTADOS DE LA DISTRITACIÓN LOCAL PARA LA ENTIDAD DE MEXICO

Detalles del Distrito.

Distrito:	38.
Municipios:	105. TLALNEPANTLA DE BAZ PONIENTE, 25. CUAUTITLAN IZCALLI.
Secciones:	797, 798, 806, 807, 808, 809, 810, 811, 812, 813, 814, 815, 816, 817, 818, 819, 832, 833, 834, 835, 836, 837, 838, 839, 840, 841, 842, 843, 844, 845, 846, 847, 848, 849, 850, 851, 852, 853, 854, 855, 856, 857, 858, 859, 860, 861, 862, 863, 864, 865, 866, 867, 868, 869, 870, 871, 872, 873, 874, 875, 876, 881, 882, 883, 884, 885, 886, 887, 888, 889, 890, 891, 892, 893, 894, 895, 896, 897, 898, 899, 900, 901, 902, 903, 904, 905, 4876, 4877, 4878, 4879, 4880, 4881, 4882, 4883, 4884, 4885, 4886, 4887, 4888, 4889, 4890, 4891, 4892, 4893, 4894, 4895, 4896, 4897, 4898, 4899, 4900, 4901, 4902, 4903, 4904, 4905, 4935, 4936, 4937, 4938, 4939, 4940, 4941, 4942, 4943, 4944, 4956, 4957, 4958, 4959, 4960, 4961, 5092, 5093, 5094, 5095, 5096, 5097, 5098, 5099, 5100, 5101, 5102, 5103, 5104, 5105, 5106, 5107, 5108, 5109, 5110, 5111, 5112, 5113, 5114, 5115, 5116, 5119, 5120, 5122, 5123, 5124, 5125, 5126, 5127, 5128, 5129, 5130, 5131, 5132, 5133, 5134.
Población Total:	333,541

Desviación poblacional:	0.005351
Compacidad Geométrica:	0.405989
Costo Total:	0.411340

Instituto Nacional Electoral

SISTEMA DE DISTRITACIÓN

RESULTADOS DE LA DISTRITACIÓN LOCAL PARA LA ENTIDAD DE MEXICO

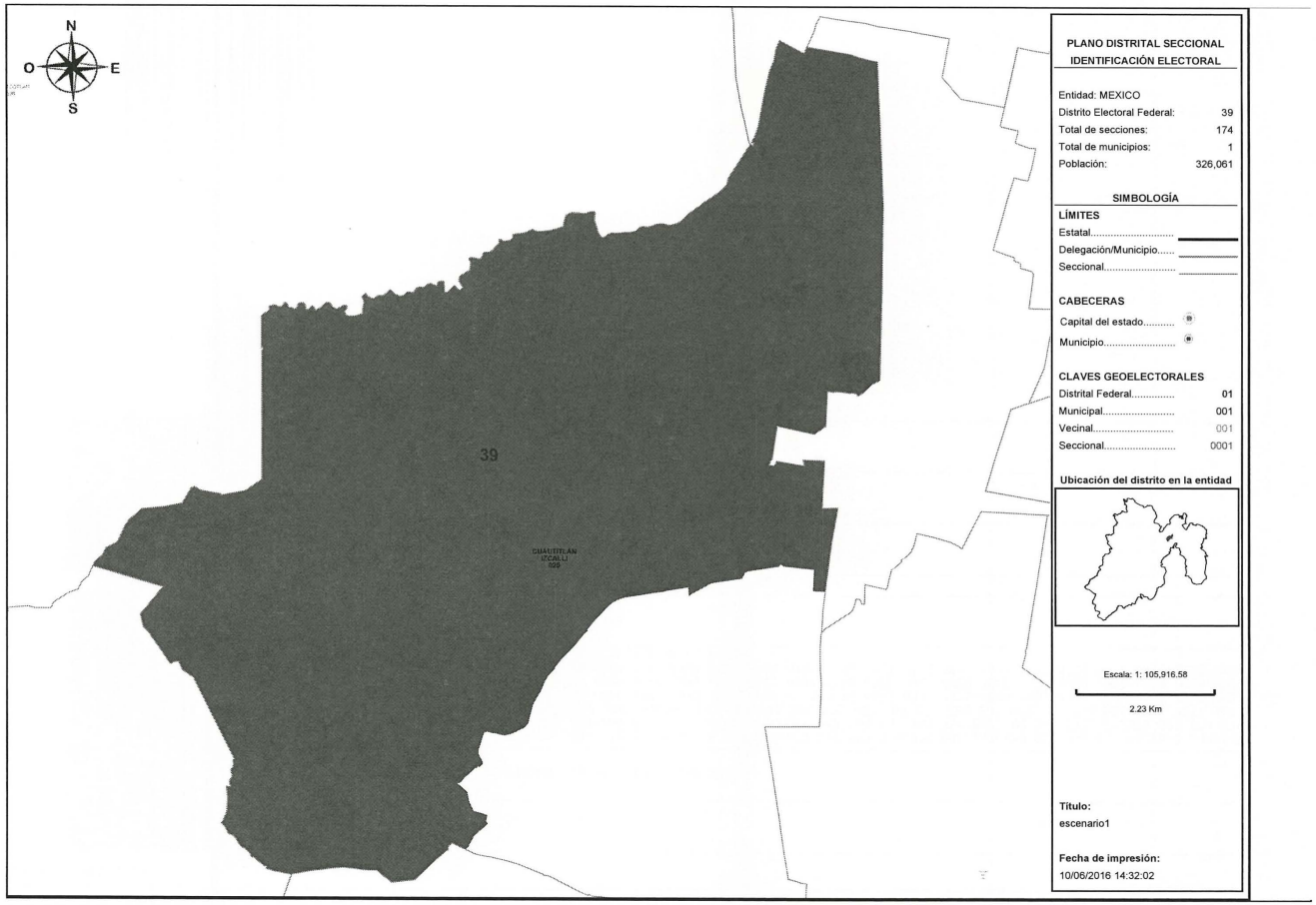

PLANO DISTRITAL SECCIONAL
IDENTIFICACIÓN ELECTORAL

Entidad: MEXICO
Distrito Electoral Federal: 39
Total de secciones: 174
Total de municipios: 1
Población: 326,061

SIMBOLOGÍA

LÍMITES
Estatal.....
Delegación/Municipio.....
Seccional.....

CABECERAS
Capital del estado.....
Municipio.....

CLAVES GEOELECTORALES
Distrital Federal..... 01
Municipal..... 001
Vecinal..... 001
Seccional..... 0001

Ubicación del distrito en la entidad

Escala: 1: 105,916.58
2.23 Km

Título:
escenario1

Fecha de impresión:
10/06/2016 14:32:02

Detalles del Distrito.

Distrito:	39.
Municipios:	25. CUAUTITLAN IZCALLI.
Secciones:	692, 693, 694, 695, 696, 697, 698, 699, 700, 701, 702, 703, 704, 705, 706, 707, 708, 709, 710, 711, 712, 713, 714, 715, 716, 717, 718, 719, 720, 721, 722, 723, 724, 725, 726, 727, 728, 729, 730, 731, 732, 733, 734, 735, 736, 737, 738, 739, 740, 741, 742, 743, 744, 745, 746, 747, 748, 749, 750, 751, 752, 753, 754, 755, 756, 757, 758, 759, 760, 761, 762, 763, 764, 765, 766, 767, 768, 769, 770, 771, 772, 773, 774, 775, 776, 777, 778, 779, 780, 781, 782, 783, 784, 785, 786, 787, 788, 789, 790, 791, 792, 793, 794, 795, 796, 799, 800, 801, 802, 803, 804, 805, 820, 821, 822, 823, 824, 825, 827, 828, 829, 830, 831, 877, 878, 879, 880, 906, 907, 908, 909, 910, 6184, 6185, 6186, 6187, 6188, 6189, 6190, 6191, 6192, 6193, 6194, 6195, 6196, 6197, 6198, 6199, 6200, 6201, 6202, 6203, 6204, 6205, 6206, 6207, 6463, 6464, 6465, 6466, 6467, 6468, 6469, 6470, 6471, 6472, 6473, 6474, 6475, 6476, 6477, 6478, 6479, 6480.
Población Total:	326,061

Desviación poblacional:	0.048848
Compacidad Geométrica:	0.226434
Costo Total:	0.275282

Instituto Nacional Electoral

SISTEMA DE DISTRITACIÓN

RESULTADOS DE LA DISTRITACIÓN LOCAL PARA LA ENTIDAD DE MEXICO

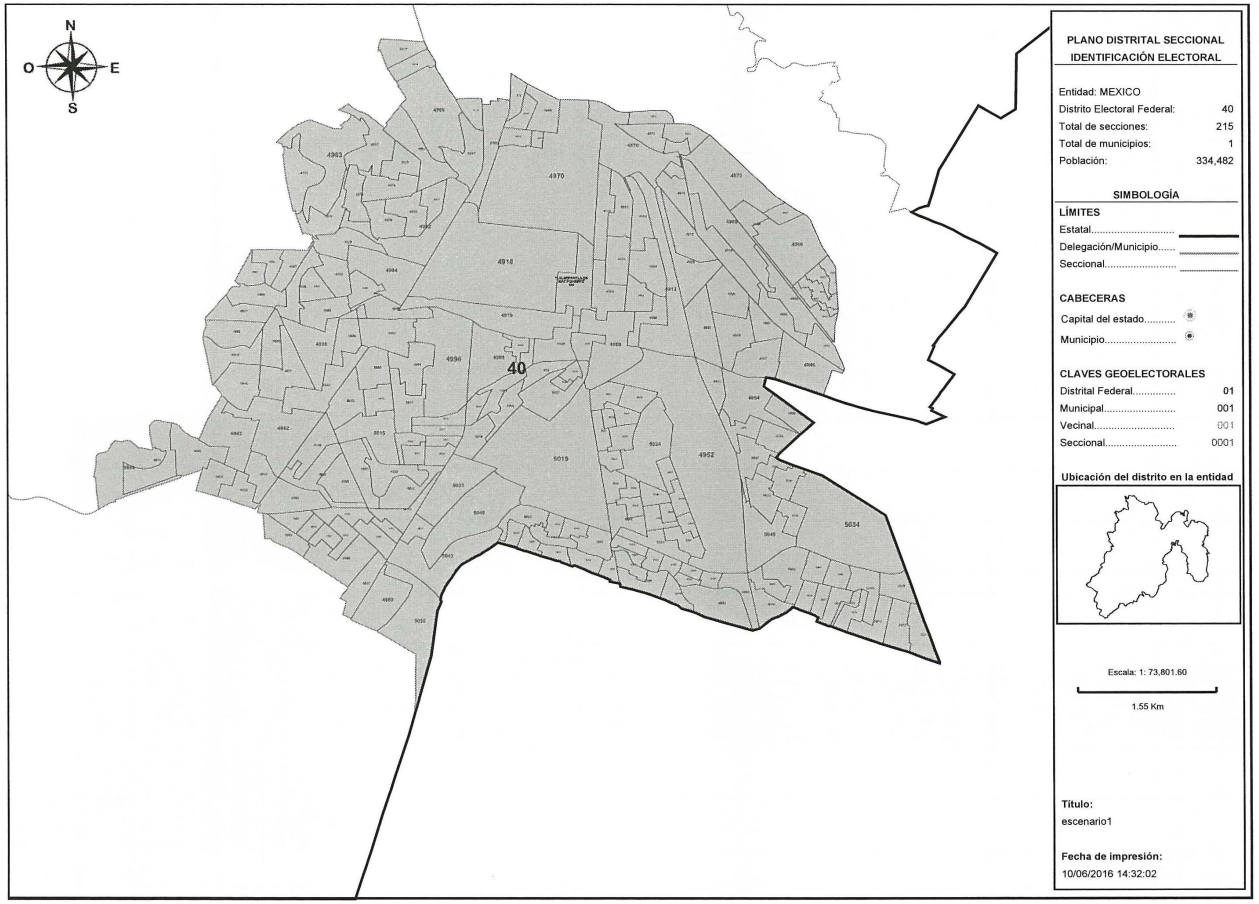

PLANO DISTRITAL SECCIONAL
IDENTIFICACIÓN ELECTORAL

Entidad: MEXICO
Distrito Electoral Federal: 40
Total de secciones: 215
Total de municipios: 1
Población: 334,482

SIMBOLOGÍA

LÍMITES
Estatal.....
Delegación/Municipio.....
Seccional.....

CABECERAS
Capital del estado.....
Municipio.....

CLAVES GEOELECTORALES
Distrital Federal..... 01
Municipal..... 001
Vecinal..... 001
Seccional..... 0001

Ubicación del distrito en la entidad

Escala: 1: 73,801.60

1.55 Km

Título:
escenario1

Fecha de impresión:
10/06/2016 14:32:02

Detalles del Distrito.

Distrito:	40.
Municipios:	105. TLALNEPANTLA DE BAZ PONIENTE.
Secciones:	4836, 4837, 4838, 4839, 4840, 4841, 4842, 4843, 4844, 4845, 4846, 4847, 4848, 4849, 4850, 4851, 4852, 4853, 4854, 4855, 4856, 4857, 4858, 4859, 4860, 4861, 4862, 4863, 4864, 4865, 4866, 4867, 4868, 4869, 4870, 4871, 4872, 4873, 4874, 4875, 4906, 4907, 4908, 4909, 4910, 4911, 4912, 4913, 4914, 4915, 4916, 4917, 4918, 4919, 4920, 4921, 4922, 4923, 4924, 4925, 4926, 4927, 4928, 4929, 4930, 4931, 4932, 4933, 4934, 4945, 4946, 4947, 4948, 4949, 4950, 4951, 4952, 4953, 4954, 4955, 4962, 4963, 4964, 4965, 4966, 4967, 4968, 4969, 4970, 4971, 4972, 4973, 4974, 4975, 4976, 4977, 4978, 4979, 4980, 4981, 4982, 4983, 4984, 4985, 4986, 4987, 4988, 4989, 4990, 4991, 4992, 4993, 4994, 4995, 4996, 4997, 4998, 4999, 5000, 5001, 5002, 5003, 5004, 5005, 5006, 5007, 5008, 5009, 5010, 5011, 5012, 5013, 5014, 5015, 5016, 5017, 5018, 5019, 5020, 5021, 5022, 5023, 5024, 5025, 5026, 5027, 5028, 5029, 5030, 5031, 5032, 5033, 5034, 5035, 5036, 5037, 5038, 5039, 5040, 5041, 5042, 5043, 5044, 5045, 5046, 5047, 5048, 5049, 5050, 5051, 5052, 5053, 5054, 5055, 5056, 5057, 5058, 5059, 5060, 5061, 5062, 5063, 5064, 5065, 5066, 5067, 5068, 5069, 5070, 5071, 5072, 5073, 5074, 5075, 5076, 5077, 5078, 5079, 5080, 5081, 5082, 5083, 5084, 5085, 5086, 5087, 5088, 5089, 5090, 5091, 5117, 5118, 5121, 5135, 5136.
Población Total:	334,482

Desviación poblacional:	0.002975
Compacidad Geométrica:	0.269072
Costo Total:	0.272047

Instituto Nacional Electoral

SISTEMA DE DISTRITACIÓN

RESULTADOS DE LA DISTRITACIÓN LOCAL PARA LA ENTIDAD DE MEXICO

PLANO DISTRITAL SECCIONAL
IDENTIFICACIÓN ELECTORAL

Entidad: MEXICO
Distrito Electoral Federal: 41
Total de secciones: 199
Total de municipios: 1
Población: 330,422

SIMBOLOGÍA

LÍMITES
Estatal.....
Delegación/Municipio.....
Seccional.....

CABECERAS
Capital del estado.....
Municipio.....

CLAVES GEOELECTORALES
Distrital Federal..... 01
Municipal..... 001
Vecinal..... 001
Seccional..... 0001

Ubicación del distrito en la entidad

Escala: 1: 61,482.06

1.29 Km

Título:
escenario1

Fecha de impresión:
10/06/2016 14:32:02

Detalles del Distrito.

Distrito:	41.
Municipios:	58. NAUCALPAN DE JUAREZ.
Secciones:	2596, 2597, 2610, 2611, 2612, 2613, 2614, 2615, 2616, 2617, 2618, 2619, 2620, 2621, 2622, 2623, 2624, 2625, 2626, 2627, 2628, 2629, 2630, 2631, 2632, 2633, 2634, 2635, 2636, 2637, 2638, 2639, 2640, 2641, 2642, 2643, 2644, 2645, 2646, 2647, 2648, 2649, 2650, 2651, 2652, 2653, 2654, 2655, 2656, 2657, 2658, 2659, 2660, 2661, 2662, 2663, 2664, 2665, 2666, 2668, 2669, 2670, 2671, 2672, 2673, 2674, 2675, 2676, 2677, 2678, 2679, 2680, 2681, 2682, 2683, 2684, 2685, 2686, 2687, 2688, 2689, 2690, 2691, 2692, 2693, 2694, 2695, 2696, 2697, 2698, 2699, 2700, 2701, 2702, 2703, 2704, 2705, 2706, 2707, 2708, 2709, 2711, 2713, 2715, 2717, 2718, 2719, 2720, 2721, 2854, 2855, 2856, 2857, 2858, 2859, 2860, 2861, 2862, 2863, 2864, 2865, 2866, 2867, 2868, 2869, 2870, 2871, 2872, 2873, 2874, 2875, 2876, 2877, 2878, 2879, 2880, 2881, 2882, 2883, 2884, 2885, 2886, 2887, 2945, 2946, 2947, 2948, 2949, 2950, 2951, 2952, 2953, 2972, 2973, 2974, 2975, 2976, 2977, 2978, 2979, 2980, 2981, 2982, 2983, 2984, 2985, 2986, 2987, 2988, 2989, 2990, 2991, 2992, 2993, 2994, 3011, 3012, 3013, 3014, 3015, 3016, 3017, 3018, 3019, 3020, 3021, 3022, 3023, 3024, 3025, 3026, 3027, 3028, 3029, 3030, 3031, 3032, 6392, 6393.
Población Total:	330,422

Desviación poblacional:	0.018173
Compacidad Geométrica:	0.264628
Costo Total:	0.282801

Instituto Nacional Electoral

SISTEMA DE DISTRITACIÓN

RESULTADOS DE LA DISTRITACIÓN LOCAL PARA LA ENTIDAD DE MEXICO

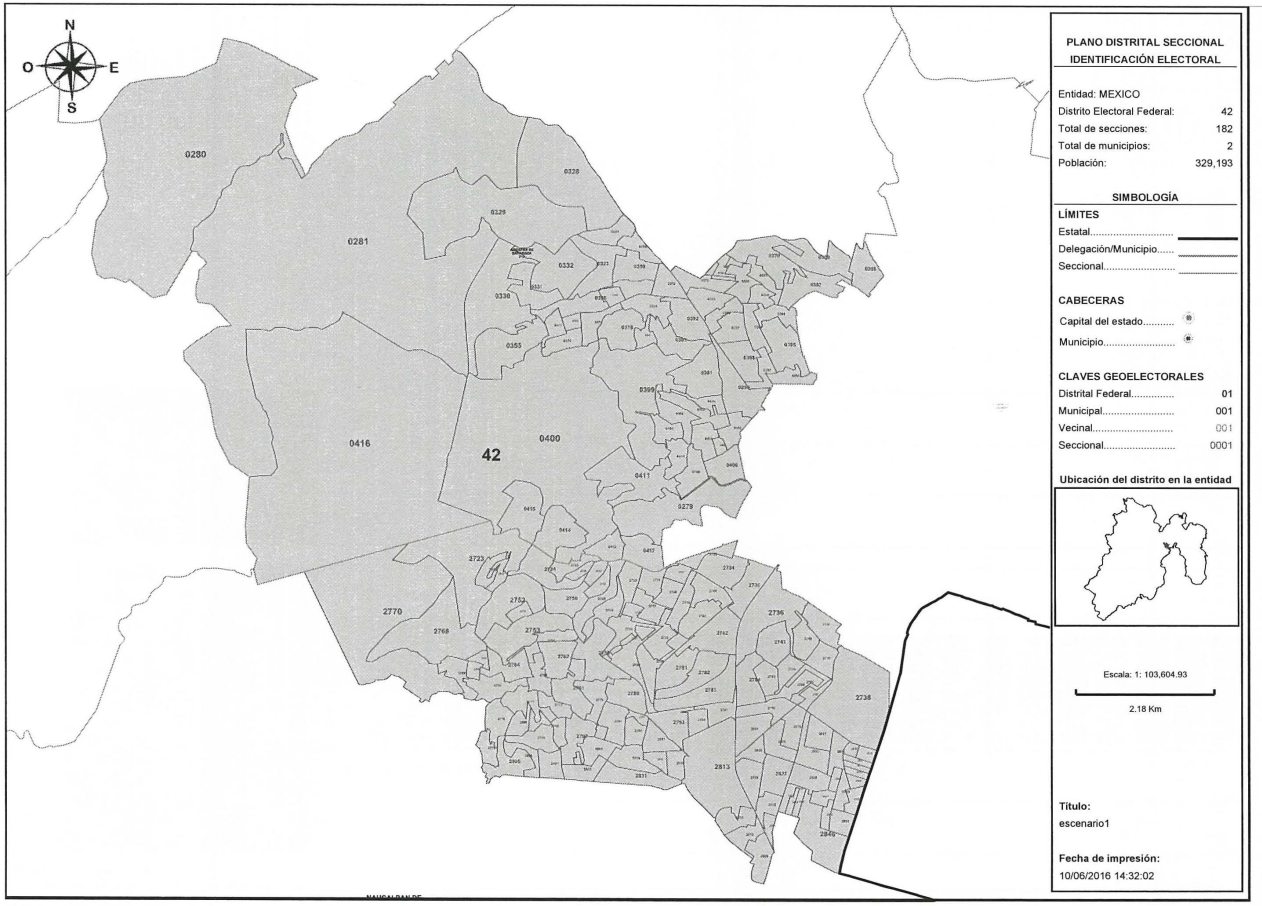

PLANO DISTRITAL SECCIONAL
IDENTIFICACIÓN ELECTORAL

Entidad: MEXICO
Distrito Electoral Federal: 42
Total de secciones: 182
Total de municipios: 2
Población: 329,193

SIMBOLOGÍA

LÍMITES
Estatal.....
Delegación/Municipio.....
Seccional.....

CABECERAS
Capital del estado.....
Municipio.....

CLAVES GEOELECTORALES
Distrital Federal..... 01
Municipal..... 001
Vecinal..... 001
Seccional..... 0001

Ubicación del distrito en la entidad

Escala: 1: 103,604.93
2.18 Km

Título:
escenario1

Fecha de impresión:
10/06/2016 14:32:02

Detalles del Distrito.

Distrito:	42.
Municipios:	13. ATIZAPAN DE ZARAGOZA, 58. NAUCALPAN DE JUAREZ.
Secciones:	250, 279, 280, 281, 328, 329, 330, 331, 332, 333, 334, 355, 356, 357, 358, 359, 368, 369, 370, 372, 373, 374, 375, 376, 377, 378, 379, 380, 381, 382, 383, 384, 385, 386, 387, 388, 389, 390, 391, 392, 393, 394, 395, 396, 397, 398, 399, 400, 401, 402, 403, 404, 405, 406, 407, 408, 409, 410, 411, 412, 413, 414, 415, 416, 2575, 2576, 2595, 2723, 2724, 2725, 2726, 2727, 2728, 2729, 2730, 2731, 2732, 2733, 2734, 2735, 2736, 2737, 2738, 2739, 2740, 2741, 2742, 2743, 2744, 2745, 2746, 2747, 2748, 2749, 2750, 2751, 2752, 2753, 2754, 2755, 2756, 2757, 2758, 2759, 2760, 2761, 2762, 2763, 2764, 2765, 2766, 2767, 2768, 2769, 2770, 2775, 2776, 2777, 2778, 2779, 2780, 2781, 2782, 2783, 2784, 2785, 2786, 2787, 2788, 2789, 2790, 2791, 2792, 2793, 2794, 2795, 2796, 2797, 2798, 2799, 2800, 2805, 2806, 2807, 2808, 2809, 2810, 2811, 2812, 2813, 2814, 2815, 2816, 2817, 2818, 2819, 2820, 2821, 2822, 2823, 2824, 2825, 2826, 2827, 2828, 2829, 2830, 2831, 2840, 2841, 2842, 2843, 2844, 2845, 2846, 2847, 2848, 2849, 2850, 2851, 2852, 2853.
Población Total:	329,193

Desviación poblacional:	0.025314
Compacidad Geométrica:	0.341685
Costo Total:	0.366999

INE
Instituto Nacional Electoral

SISTEMA DE DISTRITACIÓN

RESULTADOS DE LA DISTRITACIÓN LOCAL PARA LA ENTIDAD DE MEXICO

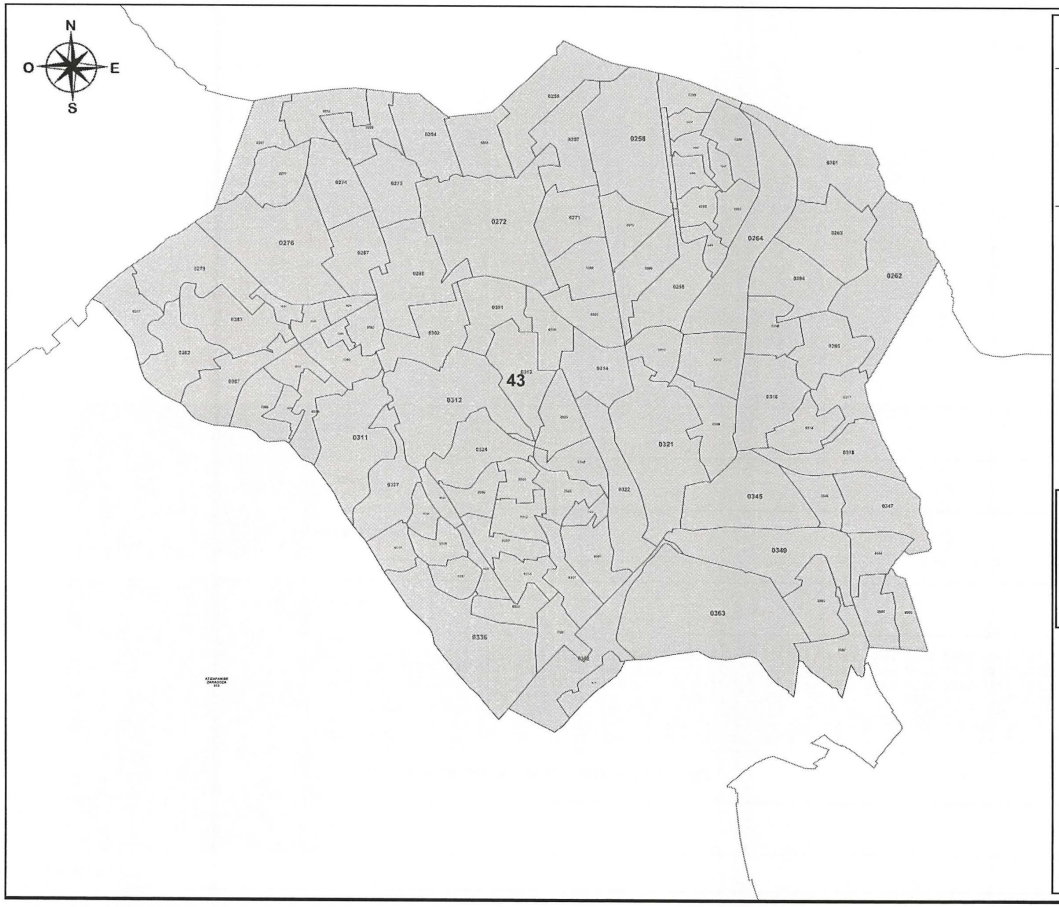

PLANO DISTRITAL SECCIONAL
IDENTIFICACIÓN ELECTORAL

Entidad: MEXICO
Distrito Electoral Federal: 43
Total de secciones: 103
Total de municipios: 1
Población: 332,151

SIMBOLOGÍA

LÍMITES
Estatal.....
Delegación/Municipio.....
Seccional.....

CABECERAS
Capital del estado.....
Municipio.....

CLAVES GEOELECTORALES
Distrital Federal..... 01
Municipal..... 001
Vecinal..... 001
Seccional..... 0001

Ubicación del distrito en la entidad

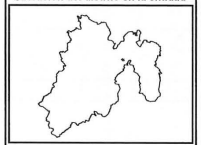

Escala: 1: 54,728.37

1.15 Km

Título:
escenario1

Fecha de impresión:
10/06/2016 14:32:02

Detalles del Distrito.

Distrito:	43.
Municipios:	13. ATIZAPAN DE ZARAGOZA.
Secciones:	251, 252, 253, 254, 255, 256, 257, 258, 259, 260, 261, 262, 263, 264, 265, 266, 267, 268, 269, 270, 271, 272, 273, 274, 275, 276, 277, 278, 282, 283, 284, 285, 286, 287, 288, 289, 290, 291, 292, 293, 294, 295, 296, 297, 298, 299, 300, 301, 302, 303, 304, 305, 306, 307, 308, 309, 310, 311, 312, 313, 314, 315, 316, 317, 318, 319, 320, 321, 322, 323, 324, 325, 326, 327, 335, 336, 337, 338, 339, 340, 341, 342, 343, 344, 345, 346, 347, 348, 349, 350, 351, 352, 353, 354, 360, 361, 362, 363, 364, 365, 366, 367, 371.
Población Total:	332,151

Desviación poblacional:	0.010126
Compacidad Geométrica:	0.067228
Costo Total:	0.077354

Instituto Nacional Electoral

SISTEMA DE DISTRITACIÓN

RESULTADOS DE LA DISTRITACIÓN LOCAL PARA LA ENTIDAD DE MEXICO

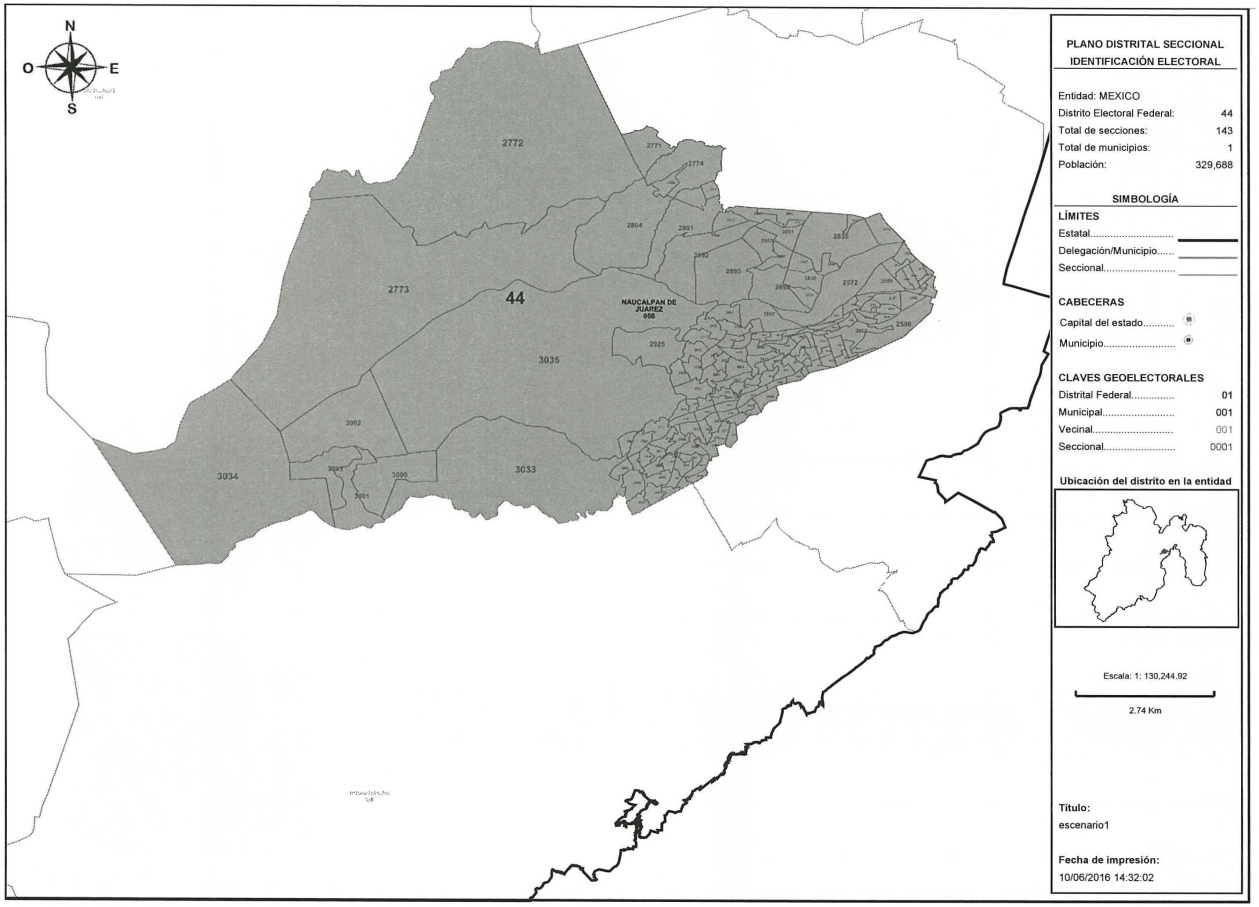

Detalles del Distrito.

Distrito:	44.
Municipios:	58. NAUCALPAN DE JUAREZ.
Secciones:	2572, 2573, 2574, 2577, 2578, 2579, 2580, 2581, 2582, 2583, 2584, 2585, 2586, 2587, 2588, 2589, 2590, 2591, 2592, 2593, 2594, 2598, 2599, 2600, 2601, 2602, 2603, 2604, 2605, 2606, 2607, 2608, 2609, 2771, 2772, 2773, 2774, 2801, 2802, 2803, 2804, 2832, 2833, 2834, 2835, 2836, 2837, 2838, 2839, 2888, 2889, 2890, 2891, 2892, 2893, 2894, 2895, 2896, 2897, 2898, 2899, 2900, 2901, 2902, 2903, 2904, 2905, 2906, 2907, 2908, 2909, 2910, 2911, 2912, 2913, 2914, 2915, 2916, 2917, 2918, 2919, 2920, 2921, 2922, 2923, 2924, 2925, 2926, 2927, 2928, 2929, 2930, 2931, 2932, 2933, 2934, 2935, 2936, 2937, 2938, 2939, 2940, 2941, 2942, 2943, 2944, 2954, 2955, 2956, 2957, 2958, 2959, 2960, 2961, 2962, 2963, 2964, 2965, 2966, 2967, 2968, 2969, 2970, 2971, 2995, 2996, 2997, 2998, 2999, 3000, 3001, 3002, 3003, 3004, 3005, 3006, 3007, 3008, 3009, 3010, 3033, 3034, 3035.
Población Total:	329,688

Desviación poblacional:	0.022296
Compacidad Geométrica:	0.174700
Costo Total:	0.196996

Instituto Nacional Electoral

SISTEMA DE DISTRITACIÓN

RESULTADOS DE LA DISTRITACIÓN LOCAL PARA LA ENTIDAD DE MEXICO

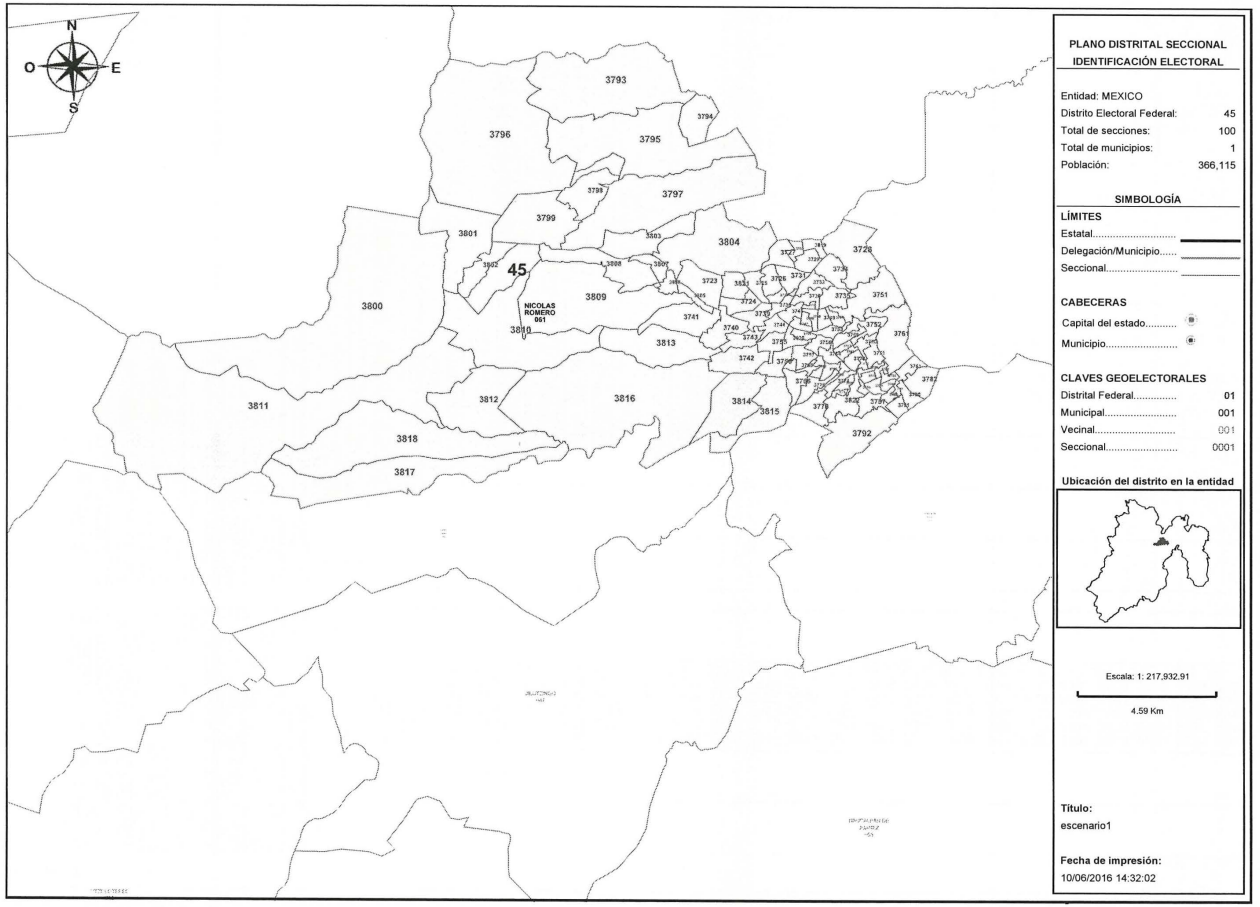

Detalles del Distrito.

Distrito:	45.
Municipios:	61. NICOLAS ROMERO.
Secciones:	3723, 3724, 3725, 3726, 3727, 3728, 3729, 3730, 3731, 3732, 3733, 3734, 3735, 3736, 3737, 3738, 3739, 3740, 3741, 3742, 3743, 3744, 3745, 3746, 3747, 3748, 3749, 3750, 3751, 3752, 3753, 3754, 3755, 3756, 3757, 3758, 3759, 3760, 3761, 3762, 3763, 3764, 3765, 3766, 3767, 3768, 3769, 3770, 3771, 3772, 3773, 3774, 3775, 3776, 3777, 3778, 3779, 3780, 3781, 3782, 3783, 3784, 3785, 3786, 3787, 3788, 3789, 3790, 3791, 3792, 3793, 3794, 3795, 3796, 3797, 3798, 3799, 3800, 3801, 3802, 3803, 3804, 3805, 3806, 3807, 3808, 3809, 3810, 3811, 3812, 3813, 3814, 3815, 3816, 3817, 3818, 3819, 3820, 3821, 3822.
Población Total:	366,115

Desviación poblacional:	0.325790
Compacidad Geométrica:	0.277225
Costo Total:	0.603015

ANEXO 5

PARTIDO NUEVA ALIANZA

REPRESENTACIÓN ANTE LA COMISIÓN NACIONAL DE VIGILANCIA

13 junio 2016

PROPUESTA DE PRIMER ESCENARIO DE DISTRITACIÓN LOCAL 2016
ESTADO DE MÉXICO

Ante la propuesta del Primer Escenario del INE, se realiza una nueva propuesta descrita a continuación:

ESCENARIO	PROPUESTA INE	PROPUESTA NUEVA ALIANZA CNV
POBLACIONAL	7.042649	7.038968
COMPACIDAD	13.186752	13.211556
TOTAL	20.229400	20.250525

ANÁLISIS REALIZADO

Se revisaron los 45 distritos del escenario propuesto por el INE conforme a los criterios aprobados por el Consejo General y las normas operativas para los mismos.

Todos los distritos están dentro del rango permitido de desviación poblacional definido como ± 15% de la media poblacional estatal: 0.85MPE ≤ pob. dist. ≤ 1.15 MPE.

Se conservó la integridad municipal y la tipología establecida en el escenario para todas las modificaciones que se construyeron para construir una propuesta o hacer una observación.

Se respetó la formación de distritos de uno solo o varios municipios, según la población; y también se respetó la integridad municipal haciendo conjuntos de municipios enteros para la formación de los distritos, de acuerdo al rango según lo permitido por la tipología.

Se puso énfasis en mejorar el costo para obtener la mínima desviación poblacional para cada distrito. Después se buscó mejorar la compacidad en todos los casos.

No se detectaron tiempos de traslado inconvenientes o accidentes geográficos que impidieran comunicación o causaran problemas de vecindad.

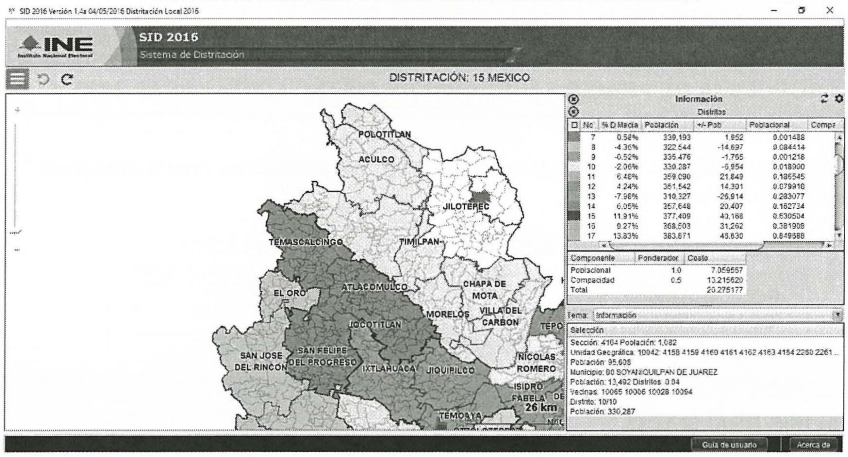

En el grupo del distrito 8 San José del Rincón a Villa de Allende, y el que sigue del distrito 1, desde Valle de Bravo a Tlatlaya son conjuntos que tienen frontera con otros estados y que, por sus diversos tamaños, se agrupan prácticamente de forma natural sin ninguna posibilidad de construir diferentes combinaciones y mejorar el costo.

En esta zona está la capital del estado en el municipio de Toluca y dos pares de municipios obligados a formar un distrito entre ellos, Almoloya y Zinacantepec a la izquierda de Toluca y Toluca misma con Metepec, y a la derecha 2 tercias que forman cada una un distrito, el 2 con Lerma Jonacatlán y Otzolotepec y el distrito 4 con Huixquilucan Ocoyoacac y Calpuhuac.

En estos la única posibilidad viable fue mejora en Toluca con Metepec, pero sólo en la desviación poblacional, no así en la compacidad; la cual aumenta, y lleva el costo total a ser mayor que el del INE por una cantidad como se muestra a continuación:

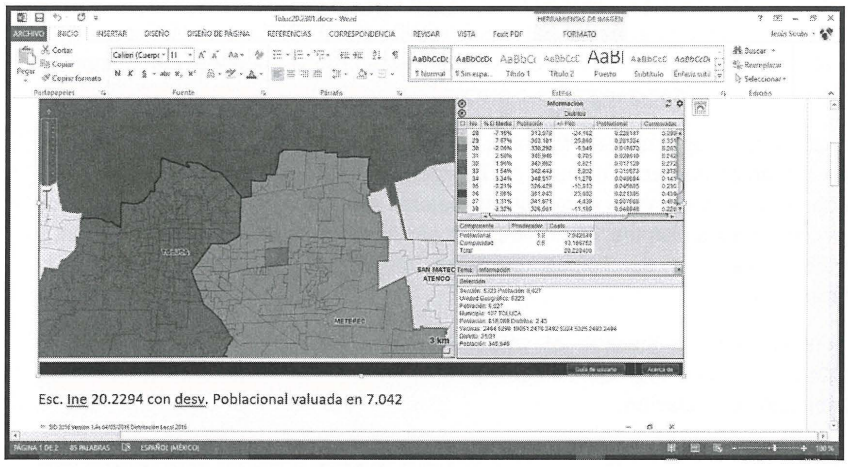
Esc. Ine 20.2294 con desv. Poblacional valuada en 7.042

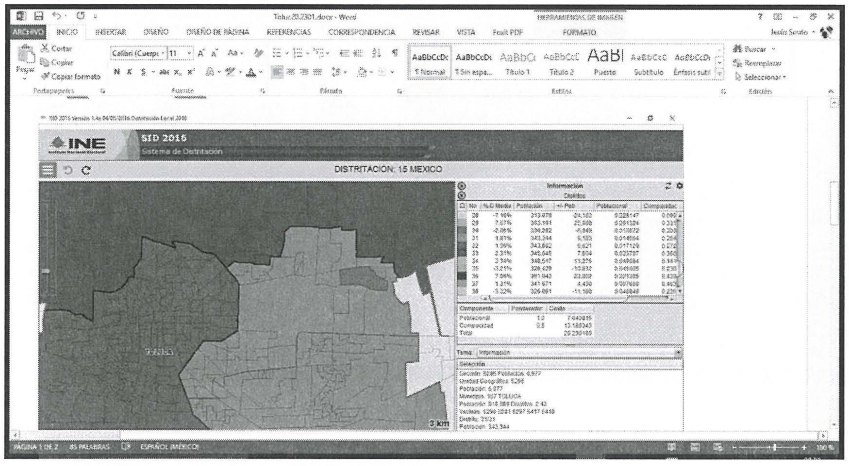
SID 2016
Sistema de Distritación
DISTRITACION: 15 MEXICO

Distritos 30, 31 y 32 conformados por Nueva Alianza CNV, con desviación poblacional de 7.040 que es mejor que la del INE, pero la compacidad de 13.189 lo lleva a un costo total de 20.2301 que resulta ser 0.0007 diezmilésimas mayor que el primer escenario. No hay cortes que causen problema grave con tiempo de traslado ni continuidad geográfica o problemas de vecindad.

Otra zona compleja que está formada por los municipios grandes donde tenemos a Naucalpan de Juárez y Atizapán de Zaragoza generando 5 distritos entre los 2, y donde los únicos cambios para buscar mejoras en la desviación poblacional, son en la unión de los distritos; reacomodando secciones para cambiar la desviación, y también sucede lo de Toluca, se logra mejorar la desviación, pero no la compacidad.

A continuación, se muestra el valor desviación de 7.0420 y de compacidad 13.1963 con costo total de 20.2383 para Nueva Alianza CNV que tiene mejor distribución de población.

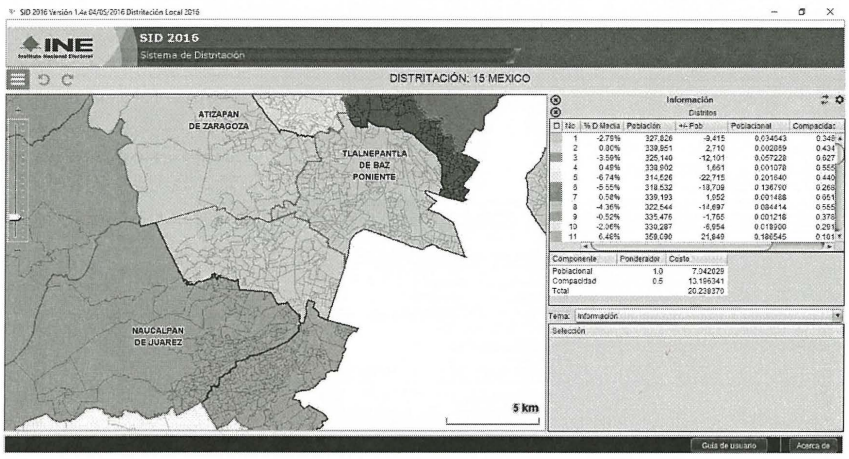

La compacidad cuyo costo total es de 20.2383, no supera a 20.2294. Sin embargo, la diferencia en desviación poblacional resulta ser menor en 0.0006 que la desviación del INE.

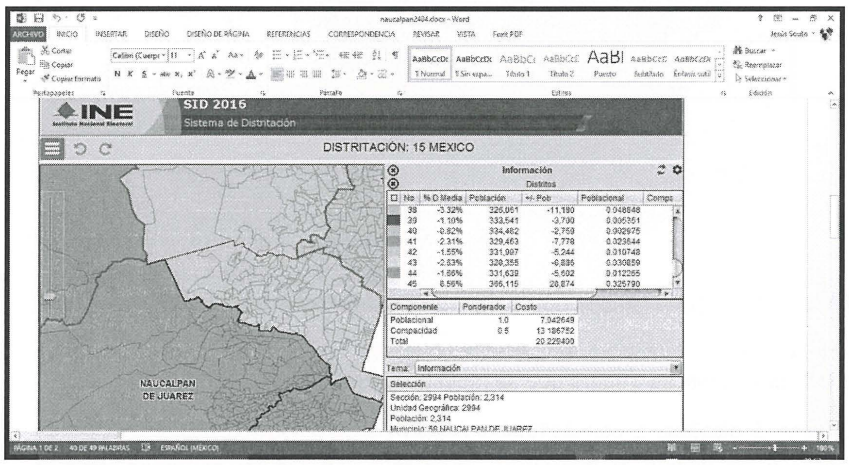

En el caso Chimalhuacán: La formación del municipio en 2 distritos arroja los valores de 7.0395 para desviación poblacional, 13.168 en compacidad y 20.2294 en costo total.

En éste caso también se mejora la desviación poblacional que resulta ser 0.0031 diezmilésimas menor que la del INE, no así en la compacidad cuyo costo total del escenario del INE es 0.007 milésimas más bajo que el de Nueva Alianza CNV.

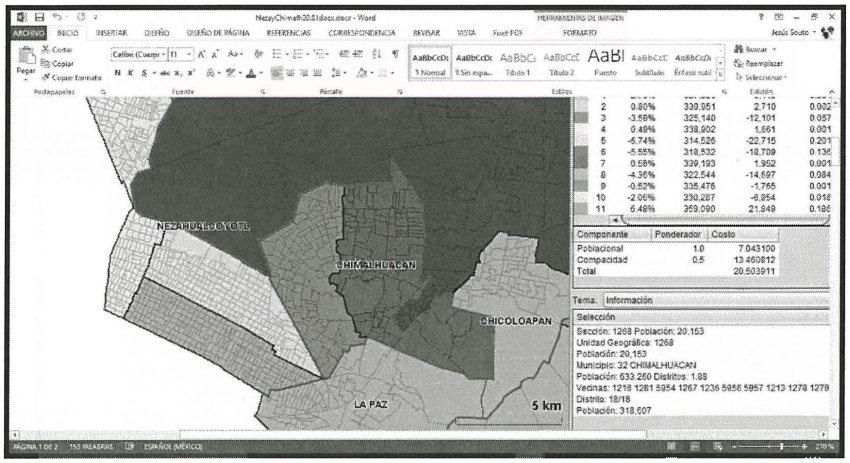

Ahora veremos el municipio más grande, que con Tlalnepantla genera 5 distritos con las características y figura que se muestran continuación.

Quedaron 5 distritos, 4 con 311000 y fracción y uno con 310000 y fracción de forma que se mejora la desviación poblacional de 7.0426 a 4.0389 pero la compacidad aumenta y el costo total queda en 20.2505.

Nueva Alianza CNV reduce la diferencia de desviación poblacional a 0.0037. La diferencia de compacidad es de 0.0248 en relación con la del INE.

Los criterios son similares a los casos de Toluca, Chimalhuacán, se puede aceptar como observación que mejora la desviación poblacional del escenario propuesto por el INE.

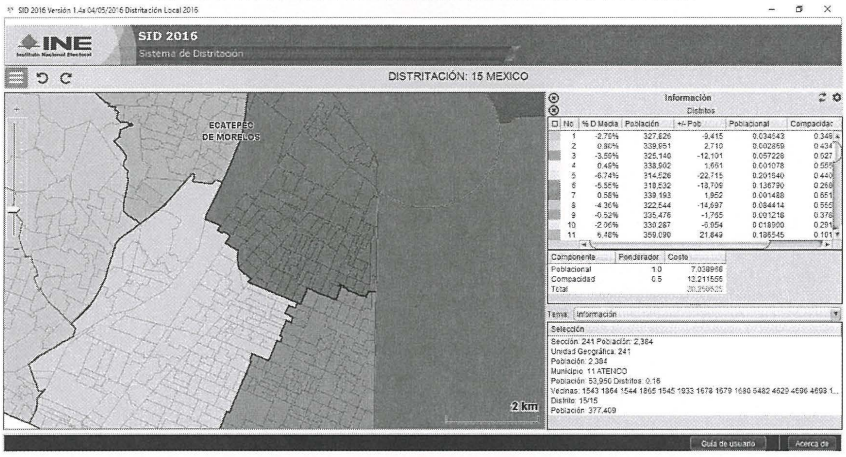

Los dos grupos superiores del estado formados, para el distrito 36 con 5 municipios, desde Apasco hasta Zumpango, y el del distrito 17 desde Temascalapa hasta Chiautla aparte de tener que estar agrupados como unidades íntegras, están separados por Tecamac que es municipio de distrito único. Y además se agrupan naturalmente, por lo que no hay mejor forma de formar esos distritos ni de obtener mejor costo total para ellos, son la mejor opción, y se puede decir que la óptima.

Conclusión

De lo anterior y una vez explicado el análisis realizado por esta representación, se decidió elegir el escenario que se anexa en archivo con extensión. JSON y que mejora la desviación poblacional de la propuesta del primer escenario presentado por el INE.

ANEXO 6

Sistematización de la información de la Consulta a representaciones indígenas sobre el Primer Escenario de Distritación - Entidades correspondientes al Bloque 1

				Preguntas			
Entidad	Tipo de Distritación	Se especificó la organización	Nombre de la Organización	¿Están de acuerdo?	P1-Bis (Descripción NO)	P2. Ubicación sugerida	P3. Explicación respuesta 2
03	Local	3	Asociación Oaxaqueños Radicados en el Municipio de Los Cabos	NO	Porque sugiero que lo pongan en los Cabos	Los Cabos	Por mayoría de indígenas
03	Local	3	Consejo Indígena Baja California Sur	SÍ		La Paz	Por la mayoría de indígenas ubicados en la ciudad y los alrededores
03	Local	3	Indígenas Unidos en el pueblo de Comondu	SÍ		Cd. Constitución B.C.S.	Para estar mas cerca de la Cabecera Distrital
03	Local	3	Grupo de Mujeres Indígenas Ita Yuku	SÍ		Sin especificar	Sin especificar
03	Local	3	Radio Tepejillo Indígenas de Sudcalifornia	SÍ		Igual	Sin especificar
03	Local	3	Tepejano AC Radicados en Baja California Sur	SÍ		La Paz B.C.S	Por la distribución de los espacios geograficos
15	Local	1	Consejero Indígena de la CDI Salud, Nutrición y Medicina Tradicional	SÍ		En Temoaya	Porque queda centrico a los pueblos vecinos
15	Local	1	Representante Bienes Comunales de Almoloya de Juárez	SÍ		San Francisco Tlalcilalcalpan	Si
15	Local	1	Representante Indígena ante Municipio de Almoloya de Juárez	SÍ		Almoloya de Juárez	Porque geograficamente la superficie es más extensa la de Almoloya de Juárez que Zinacantepec
15	Local	1	Jefe Supremo Gubernatura Nacional Indígena	SÍ		Zinacantepec	Esta cerca de la Cd. de Toluca donde todo se concentra.
15	Local	1	Jefe Supremo Gubernatura Nacional Indígena	SÍ		San Francisco Tlalcilalcalpan	Si porque esta al centro de los municipios vecinos como son Zinacantepec, Amalco, Valle de Bravo, Villa Victoria, Villa de Allende, y Temoaya
15	Local	1	Diputado Local	SÍ		Jilotepec de Molina Enríquez	Jilotepec es el municipio con mayor población, padrón electoral y lista nominal entre los municipios considerados; por lo tanto, resulta pertinente ubicar la Cabecera Distrital Local en la comunidad antes mencionada.
15	Local	1	Comité de Ordenamiento Territorial de Bienes Comunales	SÍ	Porque somos nativos de la lengua indígena y colindantes de nuestras tierras	Xalatlaco	Porque tienen uno mas conviencia y somos indígenas y colindantes de nuestras tierras.
15	Local	1	Jefe Supremo Gubernatura Nacional Indígena	SÍ		Zinacantepec Cabecera	Porque esta mas accesible a los medios de comunicación como vía terrestre y vía satelital
15	Local	1	Jefe Supremo Gubernatura Nacional Indígena	SÍ		Cabecera Donato Guerra	Hay mas comunidades indígenas
15	Local	1	Consejero Supremo Municipio de Temascaltepec	SÍ	Si estoy de acuerdo el lugar donde se encuentra	Esta bien el lugar que se vea	Por cerca de las comunidades indígenas
15	Local	1	CDI Delegación Estado de México	SÍ		Toluca	Porque es la zona de alta concentración de la población, por lo tanto se espera que exista una representación equitativa hacia la población Otomí, la cual sea considerada para un desarrollo integral, impulsando sus derechos culturales y fomentando su participación ciudadana en los procesos electorales.
15	Local	1	Municipio de Xonocatlán	SÍ		En mi municipio ya tenemos INE	En el municipio de Xonacatlan ya contamos con la ubicación distrital del INE

Sistematización de la información de la Consulta a representaciones indígenas sobre el Primer Escenario de Distritación - Entidades correspondientes al Bloque 1

				Preguntas			
Entidad	Tipo de Distritación	Se especificó la organización	Nombre de la Organización	¿Están de acuerdo?	P1-Bis (Descripción NO)	P2. Ubicación sugerida	P3. Explicación respuesta 2
15	Local	1	FEDIPIEM Municipio de Zinacantepec	SÍ		Quede igual	Por lo cercano
15	Local	1	Jefe Supermo Otomí	SÍ		Mi municipio para la local está bien su ubicación que es Temoaya	Porque estamos a 20 minutos de la cabecera municipal que es Jiquipilco.
15	Local	1	Jefe Supremo Gubernatura Nacional Indígena	SÍ		Cabecera Villa de Allende	Es un municipio centra de los municipios del distrito
15	Local	1	CEDIPIEM Municipio de Chalco	SÍ		Sin especificar	Sin especificar
15	Local	1	Líder Indígena	SÍ		Ixtapan de la Sal	Es el punto medio geográfico entre todos los municipios considerados
15	Local	1	Consjero Indígena CDI	SÍ	Municipios que conforman el distrito 8 Villa de Allende San José del Rincón Villa Victoria Donato Guerra Amanalco El Oro	Villa Victoria	El municipio de Villa Victoria esta ubicado centricamente con el resto de los municipios del distrito federal 8, pues San José del Rincón recién se creó, Villa de Allende y Donato Guerra no cuentan con infraestructura, El Oro y Amanalco estan ubicados hasta el extremo de los demas municipios, razón por la cual Villa Victoria es el municipio más viable, con el fin de que se de la oportunidad de ser sede. La rotación de sedes es una fortaleza del INE y no una debilidad.
15	Local	1	Líder Indígena Municipio de Temascalcingo	SÍ		Atlacomulco	Porque hay accesos de vias de comunicación y es más fácil trasladarse
15	Local	3	Jefe Suca San Juan Atzingo de Ocuilan	NO	Porque los municipios de la periferia más extensa o distante del centro geográfico del Distrito, como lo son Ocuilan y Zaculalpan, se encuentran muy alejadas entre sí y la localidad que les queda en medio sería Ixtapan de la Sal, pero esta localidad le es muy lejana a la etnia tlahuica lo cual podria repercutir negativamente en el ejercicio de sus derechos políticos y electorales	Se sugiere respetuosamente que el municipio en el que se encuentra la comunidad indígena Tlahuica pertenezca al Distrito 06 y que la cabecera distrital sea Tianguistenco o Tenango del Valle.	Los municipios de Tianguistenco y Tenango del Valle queda relativamente cerca del municipio de Ocuilan.
15	Local	1	Consejero Supremo Municipio de Villa de Allende	SÍ	Si para una mejor atención	En Villa de Allende	Para una mejor atención a la población indígena y el acercarse mas a la comunidad
15	Local	1	Consejero Supremo Municipio de Toluca	SÍ		Toluca	Porque es donde se concentra el órgano electoral.
15	Local	1	Vocal del Pueblo Mazahua ante el CEDIPIEM del Municipio de Atlacomulco	SÍ		Atlacomulco	Por su importancia política y social regional y estatal, así como su historia política que ha sido por mas de 50 años con liderazgo indiscutible y con una cultura política de alto nivel.
15	Local	1	Jefe Supremo Gubernatura Nacional Indígena	SÍ		Cabecera Municipal de San José del Rincón	Porque es centrico y tenemos más servicios para comunicarnos y transportarnos el día de las elecciones.

Sistematización de la información de la Consulta a representaciones indígenas sobre el Primer Escenario de Distritación - Entidades correspondientes al Bloque 1

				Preguntas			
Entidad	Tipo de Distritación	Se especificó la organización	Nombre de la Organización	¿Están de acuerdo?	P1-Bis (Descripción NO)	P2. Ubicación sugerida	P3. Explicación respuesta 2
15	Local	1	Consejero Indígena de la CDI Medio Ambiente y Recursos Naturales	SÍ		Tenancingo	Una mayor rapidez de movilidad de la Junta Distrital.
15	Local	1	Gobernador Nacional Indígena Líder, Intelectual y Promotor	SÍ		En la misma	Sin especificar
15	Local	1	Líder Indígena del Municipio de Malinalco	SÍ	Por la cercanía que tenemos para llegar.	En la Cabecera Municipal	Por la facilidad de contar con todos los servicios.
15	Local	1	Jefe Supremo Gubernatura Nacional Indígena	SÍ		Zinacantepec	Tiene buenas vías de comunicación y está cerca de Toluca.
15	Local	1	Delegado Estatal de la CDI, Delegación Estado de México	SÍ		San Felipe del Progreso	Por las vías de comunicación con las que cuenta el municipio de San Felipe del Progreso para acceder a los demás municipios, además de que cuenta con el 63% de la población indígena.
15	Local	1	Líder Indígena del Municipio de Morelos	SÍ		Jilotepec	Es un lugar céntrico para todos los municipios y cuenta con mejores medios de comunicación.
15	Local	1	Diputado Local de la Comisión de Asuntos Indígenas de la Legislatura Local	SÍ		San Pablo Autopan, Barrio de Jesús I.	Por factores de movilidad, accesibilidad, vías de comunicación y proximidad para todas las comunidades de la zona norte del Distrito Electoral Local II-Toluca.
15	Local	1	Presidente Muncipal de Ixtlahuaca	SÍ		Ixtlahuaca de Rayón	Porque es un Municipio de mayor población y porque cuenta con las vías y accesos de comunicación.
15	Local	1	Líder Indígena del Municipio de Temoaya	SÍ		Temoaya	Primero porque es el municipio con mayor porcentaje del hablante indígena, como es de su conocimiento que Temoaya tiene el 40% o mas personas que hablan la lengua materna y además es pueblo que determina como el intermedio de los otros municipios.
15	Local	1	Líder Indígena	NO	Por la lejanía de los otros municipios.	Temoaya	Primero porque es aún territorio indígena otomí, y que aún seguimos con nuestras tradiciones, costumbres y no queremos que por los cambios de municipio fueran a afectarnos.
15	Local	1	Consejero Indígena de la CDI, Educación Intercultural	SÍ		San Felipe del Progreso	Dado que San Felipe del Progreso cuenta con 63.1% de población indígena, es de suma importancia que sea privilegiada. Así mismo cuenta con vías de comunicación que permiten llegar al municipio sin ninguna dificultad. San Felipe del Progreso es un municipio céntrico para los otros municipios que facilita su acceso.

Sistematización de la información de la Consulta a representaciones indígenas sobre el Primer Escenario de Distritación - Entidades correspondientes al Bloque 1

				Preguntas			
Entidad	Tipo de Distritación	Se especificó la organización	Nombre de la Organización	¿Están de acuerdo?	P1-Bis (Descripción NO)	P2. Ubicación sugerida	P3. Explicación respuesta 2
15	Local	1	Consejero Supremo de Atlacomulco	NO	Se vincula con los municipios más próximos con quienes poblacionalmente se tiene mayor interdependencia social, política y económica	Atlacomulco	Debido a su población, ubicación geografica, así como la confluencia ciudadano por la gama de servicios públicos federales y estatales, así mismo por ser mayormente generador de empleo y comercializador e industrial regional.
15	Local	1	Líder Indígena Municipio de Zinacantepec	SÍ		Si	Porque está mas cerca.
15	Local	1	Lider Indígena del Municipio de Temoaya	SÍ		En el Municipio de Temoaya	Porque conforman de cuatro municipios como centro de los demás municipios.
15	Local	1	Consejera Indígena de la CDI	NO	Los municipios que se integran en la propuesta hay un municipio mazahua (Ixtlahuaca). Por lo tanto, integrar o cambiar al municipio de Otzolotepec.	Temoaya	Temoaya se reconoce por su alto porcentaje de población otomí y por ello, es merecedor a que se le reconsidere para ser un distrito local en condiciones para ofrecer el servicio y así seguir incentivando a la población otomí de Temoaya a seguir identificandose como tal.
15	Local	1	Jefe Supremo Gubernatura Nacional Indígena	SÍ		Capulhuac	Es el municipio que nunca se toma en cuenta.
15	Local	1	Líider Indígena Municipio de Temoaya	NO	El municipio de Temoaya se encuentra muy disperso ante los otros municipio y no tienen la precencia otomí, como lo han manifestado los anteriores. De igual manera geográficamente no favorece a las necesidades de los votantes.	Temoaya	Temoaya representa representa el más de 70% de la presencia otomí y lo que favorece que se presente en una zona centrica para que los vecinos participen en las elecciones y no limite su economía. Por otra parte Temoaya, está alejado de los municipios para lo cual es importante esta ubicación por que los otomíes han participado en todos los procesos electorales.
15	Local	1	Diputado Local de la Comisión de Asuntos Indígenas	NO	Todos los municipios por ser rurales presentan mayores necesidades. Son muchos municipios con muy distintas étnias y costumbres. Viajar de punta a punta, serán traslados de vehículos hasta 4 horas. Será complicado y complejo representar dignamente a muchos municipios.	Tejupilco, México	Es el municipio más poblado. Geográifcamente se ubica en la parte céntrica del Distrito. Tiene accesibilidad hacia la capital del Estado. Es accesible para los municipios del Estado y Distrito. Cuenta con 8 universidades públicas. Con un Batallón de Infantería de la Zona Militar 22.
15	Local	1	Líder Indígena	NO	La geografía del municipio se encuentra aislado de los otros municipios como lo son Ixtlahuaca, Isidro Fabela y Jilotzingo.	En Temoaya por su ubicación geografica sobre los otros municipios.	Por su ubicación geografica toda vez que se encuentra en la zona centro ante los otros municipios y esta facilita a que los electores acudan a tramitar sus servicios sobre el INE, sin tener que trasladarse a otros municipios retirados y afecte a su economía. Y ser un municipio con presencia indígena netamente otomí; toda vez que Temoaya es meramente indígena.
15	Local	1	Coodinadora del Consejo Mazahua de Almoloya de Juárez	SÍ		En la Cabecera Municipal de Almoloya de Juárez	Porque es centrico y porque si los mueven estaria retirada.

Sistematización de la información de la Consulta a representaciones indígenas sobre el Primer Escenario de Distritación - Entidades correspondientes al Bloque 1

				Preguntas			
Entidad	Tipo de Distritación	Se especificó la organización	Nombre de la Organización	¿Están de acuerdo?	P1-Bis (Descripción NO)	P2. Ubicación sugerida	P3. Explicación respuesta 2
15	Local	1	Coordinadora del Consejo Mazahua de Almoloya de Juárez	SÍ		Almoloya de Juárez	Almoloya de Juárez es un territorio en superficie mas extenso, su desarrollo y crecimiento políticamente es más de impacto.
15	Local	1	Consejero Indígena de la CDI, Equidad y Género.	SÍ		San Felipe del Progreso	Además de contar con el mayor numero de habitantes, es el municipio que tiene una población mayoritaria de indígenas.
15	Local	1	Consejero Indígena de la CDI, Salud, Nutrición y Medicina Tradicional.	SÍ		Temascaltepec	Es donde se concentran todos los pueblos.
15	Local	1	Líder Indígena Municipio de Temascaltepec	SÍ		En la cabecera municipal	Quedaría como centrico para las demás localidades o municipios.
15	Local	1	Vocal Propietario por el pueblo Tlahuica ante el CEDIPIEM Ocuilan	SÍ		San Juan Atzengo	Porque hay más gente indígena Tlahuica, porque nos gustaría aprender los procedimientos electorales.
15	Local	1	Diputada Local de la Comisión de Asuntos Indígenas	NO	Porque el tiempo de campaña no nos alcanzaría para promoción del voto.	En Jilotepec por su mayor población y por su ubicación geografica.	Por lo antes descrito (pregunta 2)
15	Local	1	Vocal Propietario por el pueblo Otomí ante CEDIPIEM Municipio de Lerma	SÍ		En el Municipio de Lerma	Porque tiene mayor población, cuenta con todos los servicios, las vias de comunicación son propicias y adecuadas, además se encuentra ubicado en un lugar estrategico entre la Ciudad Capital de la Federación y del Estado, su cultura como pueblos originarios son de gran riqueza a la actualidad se cuenta con los consejos indigenas quienes son los guardianes de la riqueza intangible y tangible del municipio. etc.
15	Local	1	Vocal Ejecutio del CDI en el Estado de México	SÍ		San Felipe del Progreso	Porque es el municipio con mayor presencia indigena y porque sus accesos estan en buenas condiciones.
15	Local	1	Jefe Supremo Gubernatura Nacional Indígena	SÍ		Jalpa de los Baños Mpio Ixtlahuaca	Es donde hablan la lengua indigena y donde es un lugar centrico de las comundades centricas su alrededores esta la mayoria hablante indígena en el municipio Ixtlahuaca
15	Local	1	Vocal por el Pueblo de Matlatzica ante el CEDIPIEM Municipio de Temascaltepec	SÍ		Esta bien en la localidad que se encuentra	Porque el asentamiento indigena esta ubicado mas cerca de esta localidad
15	Local	1	Jefe Supremo Gubernatura Nacional Indígena	SÍ		Atlacomulco	Es el municipio grande y tiene todos los acceso a los municipios vecinos
15	Local	1	Jefe Supremo Gubernatura Nacional Indígena	SÍ		Cabecera Municipal de Zinacantepec	Porque tiene mejores vias de comunicación donde facilita la comunicación de otros muncipios y también tiene mejor recepción de la comunicación satelital y tampoco tiene vias de comunicación
15	Local	1	Jefe Supremo Gubernatura Nacional Indígena	SÍ		Tenango del Valle	Es un municipio que tiene buen acceso a los municipios y a la capital de México

Sistematización de la información de la Consulta a representaciones indígenas sobre el Primer Escenario de Distritación - Entidades correspondientes al Bloque 1

				Preguntas			
Entidad	Tipo de Distritación	Se especificó la organización	Nombre de la Organización	¿Están de acuerdo?	P1-Bis (Descripción NO)	P2. Ubicación sugerida	P3. Explicación respuesta 2
15	Local	1	Jefe Supremo Gubernatura Nacional Indígena	SÍ		En la cabecera Municipal de mi municipio que es Villa de Allende	Porque es mas accesible transportarnos ya que es puro cerro y hay poco transporte y el traslado no es accesible
15	Local	1	Presidenta Muncipal de Atlacomulco	NO	Atlacumulco por su ubicación geográfica, tiene mayor conectividad con los municipios que conforman el actual Distrito, el cual cuenta con el equilibirio poblacional e identifdad indígena	Atlacomulco	Su ubicación geográfica, suficientes vías de comunicación y transporte, hacen un fácil y económico acceso aunado a la gama de servicios bancarios, administrativos comerciales, entre otros, de que dispone en su conjunto por costumbre y tradición la población
15	Local	1	Jefe Supremo Gubernatura Nacional Indígena	SÍ		Ocuilan Cabecera	Es un municipio con un gran número de seccionales
15	Local	1	Consejero Supremo Municipio de Aculco	SÍ	Porque corresponde al Distrito	En Cabecera Municipal	Porque facilita el acceso para habitantes de las comunidades
15	Local	1	Consejero Indígena CDI Medio Ambiente y Recursos Naturales	SÍ		Villa Victoria	Para emerger en cuestión política indígena y creo que sería un lugar centrico además para que crezca el municipio un poco mas en cuestión de educación y salud
15	Local	1	Jefe Supremo Gubernatura Nacional Indígena	SÍ		Toluca	Es un municipio con mejores vías de comunicación y es la capital del estado
15	Local	1	Consejero Indígena de la CDI	SÍ	Por la cercania y colindancias que hay entre ambas comunidades	Xalatlaco	Por la comunicación que tenemos con esta comunidad
15	Local	1	Consejero Supremo Municipio de San Felipe del Progreso	SÍ		San Felipe del Progreso	Por contar la cabecera municipal y que nos permite realizar algún trámite o gestión
15	Local	1	Lider Indígena Municipio de Ocuilan	SÍ		En San Juan Azingo	Porque nos gusta participar
15	Local	1	Vocal por el Pueblo Otomí ante el CEDIPIEM Municipio de Temoaya	SÍ		Jaquipilco el viejo Temoaya Mex.	Porque es una comunidad muy antigua y ante ya era municipio con mucha historia data la historia esa comunidad se habita los primeros pobladores año 1300 antes de la conquista
15	Local	1	Consejero Supremo Municipio de Tenango del Valle	SÍ	Porque son pueblos vecinos y no tendrían que trasladarse muy lejos para reunirse	En Tenango del Valle	Porque esta ubicado en el centro de los demas pueblos y hay entradas y salidas hacia todos los lados con buenas carreteras, y por su gran importancia cultural
15	Local	1	Vocal por el Pueblo Mazahua ante el FEDIPIEM Municipio de San José del Rincón	SÍ		Villa Victoria	Porque es centrico para todos los municipios

Sistematización de la información de la Consulta a representaciones indígenas sobre el Primer Escenario de Distritación - Entidades correspondientes al Bloque 1

				Preguntas			
Entidad	Tipo de Distritación	Se especificó la organización	Nombre de la Organización	¿Están de acuerdo?	P1-Bis (Descripción NO)	P2. Ubicación sugerida	P3. Explicación respuesta 2
15	Local	1	Vocal Propietario por el Pueblo Nahuatl ante el CEDIPIEM Municipio de Temascaltepec	SÍ		San Mateo Almomoloa en el municipio de Temascaltepec	Existe mayor participación indigena en el municipio de Temascaltepec en comparación con los demas municipios contemplados dentro del Distrito. Además en el municipio de Temascaltepec se encuentran cuatro Localidades nahuatls y una matlatzinca por lo que creo que es necesario seguir impulsando el desarrollo de dichas comunidades. Por último cabe mencionar que la comunidad de San Mateo Almomoloa es la que se encuentra en la zona más centrica de entre las localidades indigenas del municipio.
15	Local	1	Jefe Supremo Gubernatura Nacional Indígena	SÍ		En la cabecera municipal de Zinacantepec	Porque para mi y demas votar lo tenemos centrico y después de mover los distritos quedaria lejos. Y a lo mejor ni nos inportaria votar por nuestras labores
15	Local	1	Vocal del Pueblo Mazahua ante el CEDIPIEM, Villa Victoria	SÍ		Villa Victoria	Debido a que se ubica estrategicamente en la parte centrica de los municipios propuestos para que este distrito local y porque se cuenta con todos los requisitos que se requiera para considerar como cabecera de distrito que cuya propuesta aparece como distrito 08 a donde se consideran los siguientes municipios: Donato Guerra, Villa de Allende, Villa Victoria, San José del Rincón, El Oro y Amanalco, esa es la propuesta que avalamos.
15	Local	1	Vocal del Pueblo Migrante Totonaca ante el CEDIPIEM, Valle de Chalco Solidaridad	SÍ		En Valle de Chalco Solidaridad	Porque alli se concentran los ciudadanos de ese municipio.
15	Local	1	Consejero Supremo Municipio de Texcoco	SÍ		En la misma	Me quedaria mas lejos
15	Local	1	Consejero Supremo Municipio de Ocuilan	SÍ		San Juan Atzingo Ocuilan	Porque hay muchos votantes que quieren participar
15	Local	1	Consejero Indígena de la CDI	SÍ		Acambay de Ruiz Castaneda	Esta consetrado a los municipios y pueblos indigenas es mas un poco mas cercano en este municipio y porque somos mas cercas de nuestros pueblos indigenas otomies
15	Local	1	Vocal Propietario por el Pueblo Migrante Tlapaneca del Municipio de la Paz	SÍ	Porque la gente le queda cerca los ciudadanos para hacer sus tramites	Los Reyes Acaquilpan la Paz Edo. Mex.	Porque es un Municipio Grande

Sistematización de la información de la Consulta a representaciones indígenas sobre el Primer Escenario de Distritación - Entidades correspondientes al Bloque 1

				Preguntas			
Entidad	Tipo de Distritación	Se especificó la organización	Nombre de la Organización	¿Están de acuerdo?	P1-Bis (Descripción NO)	P2. Ubicación sugerida	P3. Explicación respuesta 2
15	Local	1	Presidenta Municipal de Acambay de Ruiz Castañeda	NO	Porque en el municipio de Acambay de Ruiz Castañeda existen 31 comunidades indígenas legalmente reconocidas y algunas de ellas como San Francisco Shaxní Ejido o San Francisco Shaxní Centro, colindan con el Estado de Querétaro, por el norte, lo que implica una distancia muy grande de estas comunidades al municipio de Jilotepec o alguno de los municipios más alejados de la cabecera municipal de Acambay de Ruiz Castañeda de los que conforman el escenario propuesto; además se debe considerar que la mayor concentración de las comunidades indígenas esta más cerca al municipio de Atlacomulco.	No se está de acuerdo con la propuesta, pero en caso de se apruebe, se sugiere que la cabecera distrital este en la localidad de Acambay de Ruiz Castañeda.	Porque el municipio de Acambay de Ruiz Castañeda tiene el mayor número de comunidades indígenas de todos los municipios propuestos para integrar este distrito y además cuenta con vías de comunicación suficientes para accesar a él. Se propone que Acambay sea parte el Distrito Electoral Local donde esté ubicado, entre otros municipios, Atlacomulco, que actualmente es cabecera distrital Local y en donde Acambay históricamente ha estado integrado hasta la elección 2014-12015
15	Local	1	Coordinadora de asuntos indígenas Municipio de Temoaya	NO	Porque en la antigua distritación solo había presencia de 1 grupo indígena y ahora son 2, y las rutas de comunicación entre los nuevos integrantes son muy escasos y podrían acomodarse mejor.	Temoaya	De todos los municipios es el que cuenta con mayor población indígena, cuenta con diversos carreteras que le permiten la comunicación con los municipios.
15	Local	1	Consejero Supremo de San José del rincón	NO	Por la lejanía de los demas municipios	San José del Rincón	Es un municipio centrico que permitirá a los demas no estar apartados
15	Local	1	Líder Indígena Municipio de Toluca	NO	No hubo mesas de trabajo.- No mencionaron la hubicación la población indígena en la distritación electoral local.	En San Pablo Autopan o en San Mateo Otzacatipan	Por que hay un uso, una costumbre, porque la gente aun elige a sus delegados, a sus mayordomías, se organizan para las selecciones, porque aun tienen una identidad.
15	Local	1	Secretaria de Acción Indígena en Valle de Bravo	NO	No tenemos convivencia indegenista con las etnias de los municipios del Sur del Estado	Cabecera Municipal de Valle de Bravo	Por su accesibilidad, conectividad y concentración de servicios municipales que agilizan los trámites y servicios reduciendo tiempos y costos. Así también por su importancia geografica pero primordialmente por su distinción de Pueblo Magico y Turístico número uno del Estado de México y esto se refleja en su seguridad.
15	Local	1	Consejo Supremo Municipio de Lerma	SÍ		Donde lo determinen	Lo que se busca es dar atención

Sistematización de la información de la Consulta a representaciones indígenas sobre el Primer Escenario de Distritación - Entidades correspondientes al Bloque 1

				Preguntas			
Entidad	Tipo de Distritación	Se especificó la organización	Nombre de la Organización	¿Están de acuerdo?	P1-Bis (Descripción NO)	P2. Ubicación sugerida	P3. Explicación respuesta 2
15	Local	1	Presidente Municipal de Temascalcingo	SÍ		La ciudad de Atlacomulco	Se sugiere como Cabecera de Distrito Local la cabecera municipal de Atlacomulco, en virtud de que en dicho lugar es un punto de encuentro de la región presenta diversas opciones de medios de transporte, es centro de actividades económicas de la región y sede de las delegaciones estatales y mecanismos interinstitucionales de colaboración en los que el municipio de Temascalcingo es parte, de la misma forma mantiene un fuerte intercambio económico, social, cultural y político con el municipio de Temascalcingo, lo que favorece la participación política de las comunidades indígenas y en general de la población de este municipio.
15	Local	1	Lider Indígena Municipio de Toluca	SÍ		Toluca	Por ser capital del Estado.
15	Local	1	Lider indígena Municipio de San José del Rincón	NO	Para la atención del municipio y el desarrollo del mismo	San José del Rincón	Para la atención a la población indígena, y el acercarse más a la entidad, a la ciudadanía.

ANÁLISIS Y EVALUACIÓN DE LAS OBSERVACIONES PRESENTADAS POR LOS PARTIDOS POLÍTICOS AL SEGUNDO ESCENARIO DE DISTRITACIÓN LOCAL QUE REALIZA EL COMITÉ TÉCNICO PARA EL SEGUIMIENTO Y EVALUACIÓN DE LOS TRABAJOS DE DISTRITACIÓN PARA EL ESTADO DE MÉXICO

ANTECEDENTES

1. El 10 de febrero de 2014, se publicó en el Diario Oficial de la Federación, el Decreto por el que se reforman, adicionan y derogan diversas disposiciones de la Constitución Política de los Estados Unidos Mexicanos, en materia política-electoral.

2. El 4 de abril de 2014, el Consejero Presidente, las y los Consejeros Electorales, rindieron protesta constitucional, con lo que se integró este Consejo General, dando formal inicio a los trabajos del Instituto Nacional Electoral.

3. El 23 de mayo de 2014, se publicó en el Diario Oficial de la Federación, el Decreto por el que se expidió la Ley General de Instituciones y Procedimientos Electorales; y se reformaron y adicionaron diversas disposiciones de la Ley General del Sistema de Medios de Impugnación en Materia Electoral, de la Ley Orgánica del Poder Judicial de la Federación y de la Ley Federal de Responsabilidades Administrativas de los Servidores Públicos, mismo que abrogó al Código Federal de Instituciones y Procedimientos Electorales.

4. El 20 de junio de 2014, el Consejo General del Instituto Nacional Electoral, mediante Acuerdo INE/CG48/2014, se pronunció sobre la demarcación geográfica en las entidades federativas con Proceso Electoral Local 2014-2015, en el sentido de que con base en los plazos que contempla la reforma constitucional y legal, no es posible realizar las actividades necesarias para efectuar cambios a su distritación actual.

   Asimismo, en el punto Cuarto del Acuerdo referido en el párrafo que precede, dispuso que la Junta General Ejecutiva del Instituto Nacional Electoral, iniciara los proyectos para la demarcación territorial de la geografía electoral nacional, en términos de la nueva legislación.

5. El 19 de noviembre de 2014, el Consejo General del Instituto Nacional Electoral, mediante Acuerdo INE/CG258/2014 aprobó la creación del “Comité Técnico para el Seguimiento y Evaluación de los Trabajos de Distritación”, como Instancia de Asesoría Técnico-Científica de este Instituto para el desarrollo de actividades o programas que le sean conferidas en materia de redistritación federal y local.

El Punto Segundo, inciso c) del Acuerdo referido en el párrafo anterior, señaló como atribución del Comité Técnico para el Seguimiento y Evaluación de los Trabajos de Distritación, analizar la propuesta de criterios a utilizarse en la realización de los estudios y proyectos para la delimitación territorial de los Distritos Electorales en las entidades federativas, que será sometida a la consideración de este Consejo General.

6. El 26 de marzo de 2015, la Junta General Ejecutiva de este Instituto, mediante Acuerdo INE/JGE45/2015, aprobó el Plan de Trabajo del Proyecto de Distritación para las entidades federativas con Procesos Electorales Locales 2015-2016 y 2016-2017.

7. El 15 de abril de 2015, el Consejo General del Instituto Nacional Electoral, mediante Acuerdo INE/CG195/2015 aprobó los criterios y reglas operativas que deberán aplicarse para el análisis y la delimitación territorial de los Distritos en las entidades federativas previo a sus respectivos Procesos Electorales Locales, con base en el último censo general de población realizado por el Instituto Nacional de Estadística Geografía e Informática en el año 2010.

8. El 30 de abril de 2015, la Comisión del Registro Federal de Electores del Consejo General del Instituto Nacional Electoral, aprobó la matriz que establece la jerarquía de los criterios y su participación en el modelo matemático para su aplicación integral en la delimitación de los distritos electorales locales, en cumplimiento del Acuerdo INE/CG195/2015.

9. El 24 de junio de 2015, el Consejo General del Instituto Nacional Electoral aprobó la demarcación territorial de los distritos electorales locales en que se dividen las entidades federativas de Aguascalientes, Durango, Baja California, Tamaulipas y Zacatecas, mediante los acuerdos INE/CG400/2015, INE/CG401/2015, INE/CG402/2015, INE/CG403/2015 e INE/CG404/2015.

10. El 13 de julio de 2015, el Consejo General del Instituto Nacional Electoral aprobó la demarcación territorial de los distritos electorales locales en que se dividen las entidades federativas de Sinaloa y Veracruz, mediante los acuerdos INE/CG411/2015 e INE/CG412/2015.

11. El 2 de septiembre de 2015, el Consejo General del Instituto Nacional Electoral aprobó la demarcación territorial de los distritos electorales locales en que se dividen las entidades federativas de Tlaxcala, Chihuahua, Hidalgo y Oaxaca, mediante los acuerdos INE/CG824/2015, INE/CG825/2015, INE/CG826/2015 e INE/CG827/2015.

12. El 30 de octubre de 2015, el Consejo General del Instituto Nacional Electoral aprobó la demarcación territorial de los distritos electorales en que se dividen las entidades federativas de Puebla y Quintana Roo, mediante los acuerdos INE/CG925/2015 e INE/CG926/2015.

13. El 26 de noviembre de 2015, el Consejo General del Instituto Nacional Electoral aprobó la demarcación territorial de los distritos electorales en que se dividen las entidades federativas de Coahuila y Nayarit, mediante los acuerdos INE/CG990/2015 e INE/CG989/2015.

14. En sesión pública celebrada el 28 de octubre de 2015, los Magistrados que integran la Sala Superior del Tribunal Electoral del Poder Judicial de la Federación, aprobaron por unanimidad de votos, la jurisprudencia 37/2015 cuyo rubro es: "CONSULTA PREVIA A COMUNIDADES INDÍGENAS. DEBE REALIZARSE POR AUTORIDADES ADMINISTRATIVAS ELECTORALES DE CUALQUIER ORDEN DE GOBIERNO, CUANDO EMITAN ACTOS SUSCEPTIBLES DE AFECTAR SUS DERECHOS", ordenando su notificación y respectiva publicación.

15. El 4 de noviembre de 2015, la Sala Superior del Tribunal Electoral del Poder Judicial de la Federación, notificó vía correo electrónico la Jurisprudencia 37/2015, referida en el antecedente que precede.

16. El 26 de febrero de 2016, el Consejo General del Instituto Nacional Electoral, mediante Acuerdo INE/CG93/2016 aprobó el protocolo para la consulta a pueblos y comunidades indígenas en materia de distritación electoral.

17. El 30 de marzo de 2016, el Consejo General del Instituto Nacional Electoral, mediante Acuerdo INE/CG166/2016 aprobó los Catálogos de municipios y secciones que conforman el marco geográfico electoral de la entidad federativa de Baja California Sur, como insumo para la generación de los escenarios de distritación.

18. El 25 de abril de 2016, la Junta General Ejecutiva de este Instituto, mediante Acuerdo INE/JGE104/2016, aprobó el Plan de Trabajo del Proyecto de Distritación Local y Federal 2016 - 2017, en el que se establece que en el Bloque 1 de entidades federativas a distritar quedaron incluidas las de Baja California Sur, Colima, Nuevo León y México.

NORMATIVIDAD APLICABLE

Son aplicables los artículos 1, párrafo segundo; 2, párrafos primero, segundo, tercero y cuarto; apartado B, párrafos primero y segundo, fracción IX, párrafo primero; 41, párrafo segundo, base V, apartado A, párrafos primero y segundo; apartado B, inciso a), numeral 2; 52; 53; 116, párrafo 2, fracción II y Tercero Transitorio del Decreto por el que se adiciona un segundo y tercer párrafo al artículo 1 y se reforma el artículo 2 de la Constitución Política de los Estados Unidos Mexicanos; 3; 8 numeral 2, inciso d) y 19 de la Declaración de las Naciones Unidas sobre los Derechos de los Pueblos Indígenas; 2, párrafo uno; 4; 6 numerales uno y dos; 7 párrafo tres del Convenio 169 de la Organización Internacional del

Trabajo sobre Pueblos Indígenas y Tribales; Jurisprudencia 37/2015 sobre Consulta previa a comunidades indígenas debe realizarse por autoridades administrativas electorales de cualquier orden de gobierno, cuando emitan actos susceptibles de afectar sus derechos del Tribunal Electoral del Poder Judicial de la Federación**;** 29; 30, párrafos primero, incisos a), c) y f) y segundo; 31, párrafo primero; 32, párrafo primero, inciso a), fracción II y III; 34, párrafo primero, inciso a); 35; 42, párrafo décimo; 44, párrafo primero, incisos l), gg), hh) y jj); 54, párrafo 1, incisos g) y h) y 214, párrafos 1, 2 y 3 de la Ley General de Instituciones y Procedimientos Electorales; 39, párrafo primero de la Constitución Política del Estado Libre y Soberano de México; los Acuerdos CG130/2014, INE/CG48/2014, INE/CG177/2014 INE/CG258/2014, INE/CG195/2015 e INE/CG166/2016 del Consejo General y el Acuerdo INE/JGE45/2015 de la Junta General Ejecutiva.

CONSIDERACIONES

La dinámica demográfica del país y de conformidad con la reforma político-electoral, el Instituto Nacional Electoral tiene como nuevas atribuciones, entre otras, la de conformar y actualizar la geografía electoral, así como el diseño y determinación de los distritos electorales y división del territorio en secciones electorales, acorde a lo que establece la Constitución Política de los Estados Unidos Mexicanos, la Ley General de Instituciones y Procedimientos Electorales, Constituciones y leyes locales de las entidades federativas del país. Esta actividad debe cumplir tres principales objetivos:

a. Organizar territorialmente los distritos electorales locales con base en el último Censo General de Población, para dar cumplimiento con lo dispuesto en los artículos 53 y 116, párrafo 2, fracción II de nuestra Carta Magna.

b. Garantizar una representación política equilibrada de los habitantes del país en cada distrito electoral uninominal.

c. Considerar para la creación de la nueva geografía electoral local las propuestas que las representaciones partidistas en las Comisiones Nacional y Locales de Vigilancia y los Organismos Públicos Locales, realicen a los escenarios formulados por la Dirección Ejecutiva del Registro Federal de Electores y el Comité, siempre y cuando cumplan con los criterios aprobados por el Consejo General.

Para cumplir dichos objetivos, a propuesta de la Comisión del Registro Federal de Electores, el Consejo General del Instituto Nacional Electoral aprobó mediante el Acuerdo INE/CG195/2015, los criterios y reglas operativas para formular los estudios y proyectos para la división de las entidades federativas en los distritos electorales uninominales locales, siendo estos los siguientes:

CRITERIOS PARA LAS DISTRITACIONES LOCALES
Y SUS REGLAS OPERATIVAS

Equilibrio poblacional
Criterio 1
Para determinar el número de Distritos que tendrá la entidad federativa en cuestión, se cumplirá lo dispuesto en la Constitución Estatal respectiva y el Estatuto del Gobierno del Distrito Federal.

Regla operativa del criterio 1
Se cumplirá lo dispuesto en el texto de la Constitución Estatal respectiva y el Estatuto del Gobierno del Distrito Federal, respecto al número de diputados de mayoría relativa, que se establezcan en el texto constitucional respectivo.

Criterio 2
Para determinar el número de habitantes que tendrá cada Distrito, se utilizarán los resultados del Censo de Población y Vivienda 2010, publicados por el Instituto Nacional de Estadística y Geografía (INEGI) para la entidad federativa en cuestión y se dividirá a la población total de la entidad, entre el número de Distritos a conformar. El resultado de este cociente será la población media estatal.

Regla operativa del criterio 2

a. *La población media estatal se calculará de acuerdo con la siguiente fórmula:*

$$\textbf{Población media estatal} = \frac{\textbf{Población total estatal del Censo 2010}}{\textbf{Número de distritos a conformar}}$$

b. *Se procurará que la población de cada Distrito Electoral sea lo más cercana a la población media estatal.*

c. *En este procedimiento, la aplicación de los criterios se realizará de acuerdo al orden de su enunciación, procurando la aplicación integral de los mismos.*

d. *Se permitirá que la desviación poblacional de cada Distrito con respecto a la población media estatal, sea como máximo de ±15%. Cualquier excepción a esta regla deberá ser justificada.*

Distritos integrados con Municipios de población indígena.
Criterio 3
De acuerdo a la información provista y a la definición establecida por la Comisión Nacional para el Desarrollo de los Pueblos Indígenas (CDI), cuando sea factible, se conformarán los Distritos con Municipios que cuenten con 40% o más de población indígena.

Regla operativa del criterio 3

a. *De la información provista por la CDI, se identificarán los Municipios con 40% o más de población indígena.*

b. *Los Municipios con 40% o más de población indígena que sean colindantes entre sí serán agrupados.*

c. *Se sumará la población total de las agrupaciones de Municipios con 40% o más. En caso de que la suma de la población de la agrupación sea mayor a la población media estatal más de 15%, se dividirá la agrupación municipal para integrar Distritos dentro del margen permitido, procurando incorporar los Municipios con mayor proporción de población indígena.*

d. *En el caso de que sea necesario integrar un Municipio no indígena, se preferirá al Municipio con mayor proporción de población indígena.*

Integridad municipal

Criterio 4
Los Distritos se construirán preferentemente con Municipios completos.

Regla operativa del criterio 4

a. *Para integrar los Distritos se utilizará la división municipal vigente de acuerdo al marco geo-electoral que apruebe el Consejo General del Instituto Nacional Electoral. La unidad de agregación mínima será la sección electoral.*

b. *Se identificarán aquellos Municipios cuya población sea suficiente para conformar uno o más Distritos enteros, respetando la desviación máxima poblacional de ±15% respecto a la población media estatal y privilegiando la menor desviación poblacional.*
c. *Se agruparán Municipios vecinos para conformar Distritos, sin que se comprometa el rango máximo de ±15% de desviación respecto a la población media estatal, privilegiando aquellas agrupaciones que tengan la menor desviación poblacional.*

d. *Se unirán Municipios que excedan el rango máximo de ±15% de desviación respecto a la población media estatal y que, agrupados con un sólo vecino, conformen un número entero de Distritos. En caso de existir varias posibilidades, se elegirá al Municipio vecino cuya población determine a la agrupación con la menor desviación poblacional.*

e. *En los casos en que se deban integrar Distritos Electorales a partir de fracciones municipales, se procurará involucrar el menor número de fracciones.*

f. *En el caso de alguna excepción, deberá ser justificada.*

Compacidad
Criterio 5
En la delimitación de los Distritos se procurará obtener la mayor compacidad, esto es, que los límites de los Distritos tengan una forma geométrica lo más cercana a un polígono regular.

Regla operativa del criterio 5
Se aplicará una fórmula matemática que optimice la compacidad geométrica de los Distritos a conformar.

Tiempos de traslado

Criterio 6
Se construirán Distritos buscando facilitar el traslado en su interior, tomando en consideración los tiempos de traslado entre las cabeceras municipales y, de ser posible, comunidades de más de 2,500 habitantes.

Regla operativa del criterio 6

a. *Se tomarán en cuenta los tiempos de traslado entre las cabeceras municipales, estimados a partir de la Red Nacional de Caminos provista por el INEGI.*

b. *Se calculará un tiempo de traslado de corte por entidad. Dos Municipios se considerarán como no vecinos, si el tiempo de traslado entre ellos es mayor que el tiempo de corte.*

c. *El inciso anterior, no operará en caso de que en la conformación del Distrito queden Municipios aislados.*

Continuidad geográfica
Criterio 7
Los Distritos tendrán continuidad geográfica tomando en consideración los límites geo-electorales aprobados por el Instituto Nacional Electoral.

Regla operativa del criterio 7

a. *Se identificarán las unidades geográficas (secciones y/o Municipios) que presenten discontinuidades territoriales en su conformación.*

b. *Se agruparán territorialmente las unidades geográficas que presenten discontinuidad, salvo que dicho agrupamiento impida formar Distritos dentro del rango de desviación poblacional permisible.*

Factores socioeconómicos y accidentes geográficos
Criterio 8
Sobre los escenarios propuestos por la Dirección Ejecutiva del Registro Federal de Electores, podrán considerarse factores socioeconómicos y accidentes geográficos que modifiquen los escenarios, siempre y cuando:

a. *Se cumplan todos los criterios anteriores; y*

b. *Se cuente con el consenso de la Comisión Nacional de Vigilancia.*

Es importante precisar que los criterios y reglas operativas para formular los estudios y proyectos para la división de las entidades federativas con Procesos Electorales Locales 2015-2016 y 2016-2017, serán aplicados en el orden en que se enuncian, de conformidad con la matriz donde se determina su jerarquía, posibilidad de modelarse y restricciones en el modelo matemático propuesto, procurando la aplicación integral de los mismos.

Con la finalidad de generar una mayor certeza al proceso de distritación en la fase de presentación de propuestas de mejora al Primer y Segundo escenarios cuando sean sometidos a consideración de los Partidos Políticos a nivel Comisión Nacional de Vigilancia, Comisión Local de Vigilancia y Organismo Público Local Electoral, la Dirección Ejecutiva del Registro Federal de Electores, con la asesoría del Comité Técnico para el Seguimiento y Evaluación de los Trabajos de Distritación estableció unas Reglas para la conformación de una propuesta de escenario de distritación y unos Criterios de evaluación de dichas propuestas.

I. Reglas para la conformación de una propuesta de escenario de Distritación Electoral Local o Federal.

1. Cada partido político, en el ámbito de la Comisión Nacional de Vigilancia (CNV) o de cada Comisión Local de Vigilancia (CLV) en donde esté acreditado, tendrá derecho a presentar una propuesta de escenario en cada una de las instancias mencionadas. Para el caso de la distritación electoral local, cada partido político acreditado ante el Organismo Público Local Electoral (OPLE) podrá presentar una propuesta.

2. En el caso de que algún partido político presente varias propuestas de escenarios en la CNV, en la CLV o en el OPLE, sólo se evaluará al de menor valor en la función de costo.

3. Se deberán observar los criterios y las reglas operativas para la distritación federal y local que fueron aprobados por el Consejo General.

4. Se podrán generar agrupaciones de municipios (tipologías) diferentes a las propuestas del Primer escenario, siempre y cuando se respeten las reglas de agrupamiento y los criterios de distritación aprobados por el Consejo General.

5. Es posible construir escenarios moviendo secciones, grupos de secciones y municipios completos. Todo movimiento deberá acompañarse de los argumentos que justifiquen la mejora a la distritación de la entidad.

6. Los parámetros de ponderación y calibración de la función de costo, utilizados para la construcción de escenarios, se preservarán para la evaluación de los mismos.

7. Se podrá utilizar cualquier semilla para generar un escenario.

8. El valor de la función de costo a evaluarse para los escenarios propuestos, será el que resulte del uso de los Sistemas de Distritación compilados tanto para la Distritación Electoral Federal como para la Distritación Local según sea el caso.

II. Criterios de Evaluación de una propuesta de escenario de Distritación Electoral Local o Federal.

1. En el caso en donde se haya generado una nueva tipología, primeramente, se procederá a evaluar ésta bajo los siguientes criterios:

a) Se identificará en su caso el número de distritos integrados a partir de fracciones municipales. Se dice que un distrito está integrado por fracciones municipales, si contiene secciones de dos o más municipios y algún (algunos) municipio(s) no está(n) completo(s) dentro del distrito.

b) Se evaluará el escenario propuesto, de acuerdo al número de fracciones municipales en los distritos. Se preferirá el que contenga el menor número de fracciones.

c) En caso de empate en el número de fracciones municipales entre propuestas de escenarios con diferentes tipologías, se preferirá aquélla cuyo escenario presente un menor valor en la función de costo.

2. Una vez evaluada la tipología, el escenario que se considerará será el que presente el menor valor en la función de costo y que cumpla con los criterios y las reglas operativas aprobados por el Consejo General.

3. La Dirección Ejecutiva podrá construir el siguiente escenario con base en las observaciones y opiniones presentadas y las recomendaciones del Comité Técnico para el Seguimiento y Evaluación de los Trabajos de Distritación, siempre y cuando cumpla con los criterios y las reglas operativas aprobados por el Consejo General. Este escenario se hará del conocimiento de la Comisión Nacional de Vigilancia.

4. En el caso de que dos o más escenarios presenten el mismo valor de la función de costo, se seleccionará aquel que tenga la menor desviación poblacional, respecto de la población media estatal.

5. En el caso de que persista el empate, el procedimiento de desempate será por su nivel de cumplimiento de los criterios de distritación en el orden establecido en el acuerdo del Consejo General.

Por las consideraciones expuestas, y con la finalidad de que la Dirección Ejecutiva del Registro Federal de Electores emita el Segundo Escenario de Distritación, con fundamento en el Acuerdo INE/CG48/2014 y el Acuerdo INE/JGE45/2015, este Comité Técnico procede a realizar el siguiente análisis y evaluación de las observaciones y/o propuestas presentadas por los partidos políticos para el estado de México.

I. Propuestas recibidas.

De manera oficial se recibieron nueve propuestas de escenarios, integradas por las representaciones partidistas acreditadas ante la Comisión Local de Vigilancia del Registro Federal de Electores ***(CLV)*** y del Organismo Público Local Electoral (OPLE) en el Estado de México:

La primera fue integrada por los representantes del Partido de la Revolución Democrática en la CLV.

La segunda se formó por la representación del Partido Revolucionario Institucional acreditada ante la CLV.

La tercera corresponde a la integrada por representantes de Nueva Alianza acreditados en la CLV.

La cuarta por las representaciones de MORENA acreditadas ante la Comisión Local de Vigilancia del Registro Federal de Electores en el Estado de México.

La quinta por la representación del Partido Verde Ecologista de México acreditada ante la CNV.

La sexta por el representante del Partido de la Revolución Democrática acreditado ante la Comisión Nacional de Vigilancia.

La séptima por el representante del Partido Acción Nacional acreditado ante la Comisión Nacional de Vigilancia.

La octava por las representaciones de Encuentro Social acreditadas ante la Comisión Local de Vigilancia del Registro Federal de Electores en el Estado de México. Y

La novena por el representante del Partido de la Revolución Democrática acreditado ante el Instituto Electoral del Estado de México.

En el siguiente cuadro se describen las características de las citadas propuestas, incluyéndose los datos del Segundo Escenario:

Nuevo León	Función de Costo	Diferencias con Segundo Escenario	Desviación Poblacional	Diferencias con Segundo Escenario	Compacidad Geométrica	Diferencias con Segundo Escenario	Distritos fuera de rango	Distritos Indígenas
Segundo Escenario	18.259032	0	5.330734	0	12.928298	0	NO	0
PRD CLV	16.717999	-1.541033	4.333387	-0.997347	12.384612	-0.543686	NO	0
PRI CLV	17.161033	-1.097999	4.734134	-0.5966	12.4269	-0.501398	NO	0
NA CLV	17.2391	-1.019932	4.946533	-0.384201	12.292567	-0.635731	NO	0
MORENA CLV	17.809601	-0.449431	5.35344	0.022706	12.456161	-0.472137	NO	0
PVEM CLV	17.835235	-0.423797	4.939403	-0.391331	12.895832	-0.032466	NO	0
PRD_CNV	17.963071	-0.295961	5.595835	0.265101	12.367237	-0.561061	NO	0
PAN_CNV	18.070891	-0.188141	4.951324	-0.37941	13.119567	0.191269	NO	0
ENC. SOCIAL CLV	19.761283	1.502251	6.525307	1.194573	13.235976	0.307678	NO	0
PRD_IEE	22.254929	3.995897	8.392109	3.061375	13.86282	0.934522	NO	0

II. Documentación adicional.

A. Los documentos de la propuesta integrada por los representantes del Partido de la Revolución Democrática en la CLV, se incluyen en el Anexo 1

B. Los documentos de la propuesta integrada por la representación del Partido Revolucionario Institucional acreditada ante la CLV, se incluyen en el Anexo 2.

C. Asimismo, los correspondientes a la propuesta integrada por representantes de Nueva Alianza acreditados en la CLV, se incluyen en el Anexo 3.

D. Los documentos de la propuesta de las representaciones de MORENA acreditadas ante la Comisión Local de Vigilancia del Registro Federal de Electores en el Estado de México se incluyen en el Anexo 4.

E. Los documentos de la propuesta integrada por la representación del Partido Verde Ecologista de México acreditada ante la Comisión Local de Vigilancia, se incluyen en el Anexo 5.

F. Los documentos de la propuesta integrada por el representante del Partido de la Revolución Democrática acreditado ante la Comisión Nacional de Vigilancia, se incluyen en el Anexo 6.

G. Los documentos de la propuesta integrada por el representante del Partido Acción Nacional acreditado ante la Comisión Nacional de Vigilancia, se incluyen en el Anexo 7.

H. Los documentos de la propuesta integrada por las representaciones de Encuentro Social acreditadas ante la Comisión Local de Vigilancia del Registro Federal de Electores en el Estado de México, se incluyen en el Anexo 8.

I. Los documentos de la propuesta integrada las representaciones de Partido de la Revolución Democrática acreditadas ante la Comisión Local de Vigilancia del Registro Federal de Electores en el Estado de México, se incluyen en el Anexo 9.

III. Análisis.

A. De acuerdo al documento, la propuesta de escenario expuesta por los representantes del **Partido de la Revolución Democrática ante la CLV** presenta las siguientes características[1]:

a. Incrementa el número de distritos construidos con fracciones municipales y el número total de fracciones municipales respecto del Segundo Escenario.

b. El valor de su función de costo es menor que el del Segundo Escenario.

c. De acuerdo a los datos que soportan la propuesta, los polígonos distritales se integran de la siguiente manera[2]:

Municipios			
Distrito	**Total**	**Completo(s)**	**Fraccionado(s)**
1	**10**	Almoloya De Alquisiras, Coatepec Harinas, Ixtapan de la Sal, Malinalco, Ocuilan, Tenancingo, Tonatico, Villa Guerrero, Zacualpan, Zumpahuacan	
2	**4**	Lerma, Otzolotepec, San Mateo Atenco, Xonacatlán	
3	**5**	Isidro Fabela, Ixtlahuaca, Jilotzingo, Jiquipilco, Temoaya	
4	**4**	Atlacomulco, Jocotitlán, San Felipe del Progreso, Temascalcingo	
5	**6**	Amanalco, Donato Guerra, El Oro, San José del Rincón, Villa De Allende, Villa Victoria	
6	**3**	Capulhuac, Huixquilucan, Ocoyoacac	
7	**13**	Amatepéc, Ixtapan del Oro, Luvianos, Otzoloapan, San Simon De Guerrero, Santo Tomas, Sultepec, Tejupilco, Temascaltepec, Texcaltitlán, Tlatlaya, Valle de Bravo, Zacazonapan	

[1] Información proporcionada por la Dirección de Cartografía Electoral de la Dirección Ejecutiva del Registro Federal de Electores.
[2] IBID

Municipios			
Distrito	**Total**	**Completo(s)**	**Fraccionado(s)**
8	**9**	Acambay de Ruiz Castañeda, Aculco, Chapa de Mota, Jilotepec, Morelos, Polotitlán, Soyaniquilpan de Juárez, Timilpan, Villa del Carbón	
9	**2**	Almoloya de Juárez, Zinacantepec	
10	**12**	Almoloya del Rio, Atizapán, Calimaya, Chapultepec, Joquicingo, Mexicaltzingo, Rayón, San Antonio La Isla, Tenango Del Valle, Texcalyacac, Tianguistenco, Xalatlaco	
11	**1**	Chimalhuacán	
12	**3**		Chalco, Chicoloapan, Ixtapaluca
13	**12**	Amecameca, Atlautla, Ayapango, Cocotitlán, Ecatzingo, Juchitepéc, Ozumba, Temamatla, Tenango del Aire, Tepetlixpa, Tlalmanalco	Chalco
14	**1**	Ixtapaluca	
15	**2**		Chicoloapan, Chimalhuacán
16	**1**	Valle de Chalco Solidaridad	
17	**4**	Atenco, Chiconcuac, Texcoco, Tezoyuca	
18	**11**	Acolman, Axapusco, Chiautla, Nopaltepéc, Otumba, Papalotla, San Martin de las Pirámides Norte, San Martin de las Pirámides Sur, Temascalapa, Teotihuacán, Tepetlaoxtoc	
19	**1**	Nezahualcóyotl	
20	**1**	Nezahualcóyotl	
21	**1**	Nezahualcóyotl	
22	**2**	La Paz	Nezahualcóyotl

Municipios			
Distrito	**Total**	**Completo(s)**	**Fraccionado(s)**
23	**2**	Tlalnepantla de Baz Oriente	Ecatepec de Morelos
24	**1**	Ecatepec de Morelos	
25	**1**	Ecatepec de Morelos	
26	**2**		Ecatepec de Morelos, Tecámac
27	**1**	Ecatepec de Morelos	
28	**1**	Ecatepec de Morelos	
29	**2**		Ecatepec de Morelos, Tecámac
30	**1**	Tultitlan Sur	
31	**2**	Metepec	Toluca
32	**1**	Toluca	
33	**1**	Toluca	
34	**5**	Coyotepec, Huehuetoca, Melchor Ocampo, Teoloyucan, Tepotzotlán	
35	**2**	Coacalco De Berriozábal	Tultepec
36	**8**	Apaxco, Hueypoxtla, Jaltenco Norte, Jaltenco Sur, Nextlalpan, Tequixquiac, Tonanitla, Zumpango	
37	**3**	Cuautitlán, Tultitlan Norte	Tultepec
38	**2**		Cuautitlán Izcalli, Tlalnepantla de Baz Poniente
39	**1**	Cuautitlán Izcalli	
40	**1**	Tlalnepantla de Baz Poniente	
41	**1**	Atizapán de Zaragoza	
42	**1**	Naucalpan de Juárez	
43	**1**	Naucalpan de Juárez	
44	**3**		Atizapán de Zaragoza, Naucalpan de Juárez, Nicolás Romero
45	**1**	Nicolás Romero	

En la siguiente imagen se puede apreciar su conformación de manera gráfica:

Distritación Local / México / PRD CLV

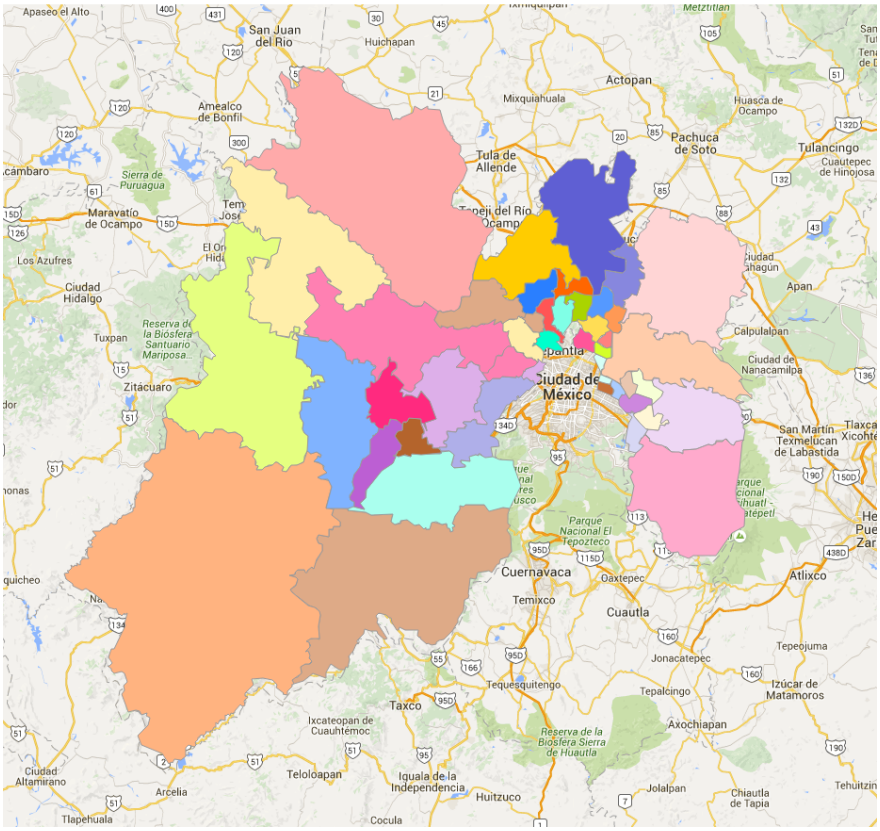

d. En términos del cumplimiento de los criterios de distritación aprobados por el Consejo General del INE se identificó lo siguiente:

1) Se comprobó que la construcción del escenario que se presentó, cumplió con el criterio número 1. Toda vez que se integró con polígonos de 45 demarcaciones distritales tal como lo marca el texto vigente de la Constitución Política del Estado de México.

2) Las delimitaciones territoriales propuestas, cumplieron con el criterio número 2. Es decir, la desviación poblacional de cada polígono distrital con respecto a la población media estatal, se ubicó dentro de los rangos establecidos del ±15% tal como lo muestra la siguiente imagen:

DISTRITACIÓN: 15 MEXICO

Información

Distritos

No	% D Media	Población	+/- Pob	Poblacional	Compacidad	Tiempo Prom
12	10.75%	373,511	36,270	0.514069	0.313912	00:20
13	9.11%	367,962	30,721	0.368804	0.101966	00:17
34	8.66%	366,446	29,205	0.333303	0.329027	00:13
14	8.00%	364,226	26,985	0.284556	0.210639	00:00
11	7.66%	363,061	25,820	0.260517	0.095450	00:00
15	6.70%	359,826	22,585	0.199325	0.217606	00:07
16	6.05%	357,648	20,407	0.162734	0.178918	00:00
18	5.60%	356,120	18,879	0.139276	0.268809	00:18
37	5.43%	355,570	18,329	0.131279	0.450689	00:11
17	3.07%	347,589	10,348	0.041842	0.424152	00:08
31	2.58%	345,946	8,705	0.029610	0.242685	00:09
32	1.96%	343,862	6,621	0.017129	0.272959	00:00
22	1.62%	342,694	5,453	0.011618	0.113859	00:13
33	1.54%	342,443	5,202	0.010573	0.375215	00:00
41	1.47%	342,210	4,969	0.009647	0.088555	00:00
19	1.31%	341,664	4,423	0.007644	0.089843	00:00
2	0.80%	339,951	2,710	0.002869	0.434547	00:13
20	0.67%	339,508	2,267	0.002008	0.312645	00:00
4	0.58%	339,193	1,952	0.001488	0.651705	00:24
6	0.49%	338,902	1,661	0.001078	0.555340	00:19
45	0.04%	337,362	121	0.000006	0.274128	00:00
43	-0.04%	337,091	-150	0.000009	0.170185	00:00
44	-0.27%	336,338	-903	0.000319	0.271210	00:17
1	-0.52%	335,476	-1,765	0.001218	0.378501	00:36
42	-0.79%	334,568	-2,673	0.002793	0.264246	00:00
40	-0.82%	334,482	-2,759	0.002975	0.269072	00:00
38	-1.10%	333,541	-3,700	0.005351	0.405989	00:18
30	-2.06%	330,292	-6,949	0.018872	0.203909	00:00
8	-2.06%	330,287	-6,954	0.018900	0.291451	00:33
36	-2.38%	329,215	-8,026	0.025175	0.354473	00:23
7	-2.79%	327,826	-9,415	0.034643	0.348433	00:48
35	-3.21%	326,429	-10,812	0.045685	0.230674	00:11
39	-3.32%	326,061	-11,180	0.048848	0.226434	00:00
3	-3.59%	325,140	-12,101	0.057228	0.627225	00:28
5	-4.36%	322,544	-14,697	0.084414	0.555385	00:41
26	-4.78%	321,129	-16,112	0.101451	0.350180	00:14
23	-4.88%	320,790	-16,451	0.105765	0.100873	00:11
28	-5.04%	320,251	-16,990	0.112809	0.085765	00:00
25	-5.25%	319,549	-17,692	0.122323	0.113236	00:00
21	-5.26%	319,510	-17,731	0.122863	0.073644	00:00
10	-5.55%	318,532	-18,709	0.136790	0.268445	00:13
29	-6.18%	316,406	-20,835	0.169644	0.085416	00:14
27	-6.25%	316,155	-21,086	0.173756	0.125190	00:00
9	-6.74%	314,526	-22,715	0.201640	0.440531	00:13
24	-6.88%	314,030	-23,211	0.210541	0.141499	00:00

Esta hoja forma parte del documento de análisis y evaluación que realiza el Comité Técnico de las observaciones presentadas por los partidos políticos al Segundo Escenario de distritación del Estado de México

El cuadro anterior, permitió identificar que las desviaciones poblacionales de los distritos propuestos en el escenario, oscilan entre el +10.75% como máxima y el -6.88 como mínima.

3) El escenario cumple con el criterio 3 toda vez que aun cuando existen dos municipios que contienen 40% o más de población indígena, no pueden ser agrupados toda vez que sus límites no colindan entre sí, además de presentar una lengua predominante distinta, motivo por el cual no se logra la integración de distritos indígenas.

4) En referencia a la integridad municipal, señalada en el criterio 4, la propuesta ***aumenta la cantidad de distritos con fracciones municipales, pues se construyeron doce distritos con veinte fracciones municipales, en comparación con el Segundo Escenario que solo presenta diez distritos con doce fracciones municipales.***

5) Sobre el principio de compacidad al que se hace referencia en e***l criterio 5, se identificó que en el escenario presentado se cumplió de manera favorable con el cit***ado criterio***.***

6) En alusión a tiempos de traslado al interior de los distritos, se observó que la propuesta cumple con lo que se señala en el criterio 6.

7) Para el criterio 7, que se refiere al principio de continuidad geográfica, el escenario también cumple con lo señalado en el citado criterio.

Por lo anteriormente mencionado, la propuesta no puede ser considerada como escenario final, debido principalmente a que el escenario **incrementa el número de distritos integrados con fracciones municipales de acuerdo a lo que se señala en:**

Criterios de Evaluación de una propuesta de escenario de Distritación Electoral Local o Federal

a. Se identificará en su caso el número de distritos integrados a partir de fracciones municipales. Se dice que un distrito está integrado por fracciones municipales, si contiene secciones de dos o más municipios y algún (algunos) municipio(s) no está(n) completo(s) dentro del distrito.

b. Se evaluará el escenario propuesto, de acuerdo al número de fracciones municipales en los distritos. Se preferirá el que contenga el menor número de fracciones.

B. La propuesta de escenario construida por el **Partido Revolucionario Institucional** presenta las siguientes características[3]:

a. Iguala el número de distritos construidos con fracciones municipales, pero incrementa el número total de fracciones municipales respecto del Segundo Escenario.

b. El valor de su función de costo es inferior al del Segundo Escenario.

c. De acuerdo a los datos que soportan la propuesta, los polígonos distritales se integran de la siguiente manera[4]:

Municipios			
Distrito	**Total**	**Completo(s)**	**Fraccionado(s)**
1	**9**	Acambay de Ruiz Castañeda, Aculco, Chapa de Mota, Jilotepec, Morelos, Polotitlán, Soyaniquilpan de Juárez, Timilpan, Villa del Carbón	
2	**10**	Almoloya de Alquisiras, Coatepec Harinas, Ixtapan de la Sal, Malinalco, Ocuilan, Tenancingo, Tonatico, Villa Guerrero, Zacualpan, Zumpahuacan	
3	**2**	Almoloya de Juárez, Zinacantepec	
4	**12**	Almoloya del Rio, Atizapán, Calimaya, Chapultepec, Joquicingo, Mexicaltzingo, Rayón, San Antonio La Isla, Tenango del Valle, Texcalyacac, Tianguistenco, Xalatlaco	
5	**6**	Amanalco, Donato Guerra, El Oro, San José Del Rincón, Villa de Allende, Villa Victoria	

[3] Información proporcionada por la Dirección de Cartografía Electoral de la Dirección Ejecutiva del Registro Federal de Electores.
[4] IBID

Municipios			
Distrito	**Total**	**Completo(s)**	**Fraccionado(s)**
6	**13**	Amatepéc, Ixtapan del Oro, Luvianos, Otzoloapan, San Simon De Guerrero, Santo Tomas, Sultepec, Tejupilco, Temascaltepec, Texcaltitlán, Tlatlaya, Valle de Bravo, Zacazonapan	
7	**4**	Atlacomulco, Jocotitlán, San Felipe del Progreso, Temascalcingo	
8	**3**	Capulhuac, Huixquilucan, Ocoyoacac	
9	**5**	Isidro Fabela, Ixtlahuaca, Jilotzingo, Jiquipilco, Temoaya	
10	**4**	Lerma, Otzolotepec, San Mateo Atenco, Xonacatlán	
11	**12**	Amecameca, Atlautla, Ayapango, Cocotitlán, Ecatzingo, Juchitepéc, Ozumba, Temamatla, Tenango del Aire, Tepetlixpa, Tlalmanalco	Chalco
12	**2**		Chalco, Ixtapaluca
13	**1**	Ixtapaluca	
14	**1**	Valle de Chalco Solidaridad	
15	**11**	Acolman, Axapusco, Chiautla, Nopaltepéc, Otumba, Papalotla, San Martin de las Pirámides Norte, San Martin de las Pirámides Sur, Temascalapa, Teotihuacán, Tepetlaoxtoc	
16	**4**	Atenco, Chiconcuac, Texcoco, Tezoyuca	
17	**2**	Chicoloapan	Chimalhuacán
18	**2**	La Paz	Chimalhuacán
19	**1**	Chimalhuacán	
20	**1**	Nezahualcóyotl	
21	**1**	Nezahualcóyotl	
22	**1**	Nezahualcóyotl	

Municipios			
Distrito	**Total**	**Completo(s)**	**Fraccionado(s)**
23	**1**	Ecatepec de Morelos	
24	**2**	Tlalnepantla de Baz Oriente	Ecatepec de Morelos
25	**1**	Ecatepec de Morelos	
26	**1**	Ecatepec de Morelos	
27	**1**	Ecatepec de Morelos	
28	**1**	Ecatepec de Morelos	
29	**1**	Tecámac	
30	**1**	Tultitlan Sur	
31	**2**	Metepec	Toluca
32	**1**	Toluca	
33	**1**	Toluca	
34	**5**	Apaxco, Huehuetoca, Hueypoxtla, Tequixquiac, Zumpango	
35	**2**	Coacalco de Berriozábal	Tultitlan Norte
36	**8**	Coyotepec, Jaltenco Norte, Jaltenco Sur, Melchor Ocampo, Nextlalpan, Teoloyucan, Tepotzotlán, Tonanitla	
37	**3**	Cuautitlán, Tultepec	Tultitlan Norte
38	**1**	Cuautitlán Izcalli	
39	**2**		Cuautitlán Izcalli, Tlalnepantla de Baz Poniente
40	**1**	Tlalnepantla de Baz Poniente	
41	**2**		Atizapán de Zaragoza, Naucalpan de Juárez
42	**1**	Atizapán de Zaragoza	
43	**1**	Naucalpan de Juárez	
44	**1**	Naucalpan de Juárez	
45	**1**	Nicolás Romero	

En la siguiente imagen se puede apreciar su conformación de manera gráfica:

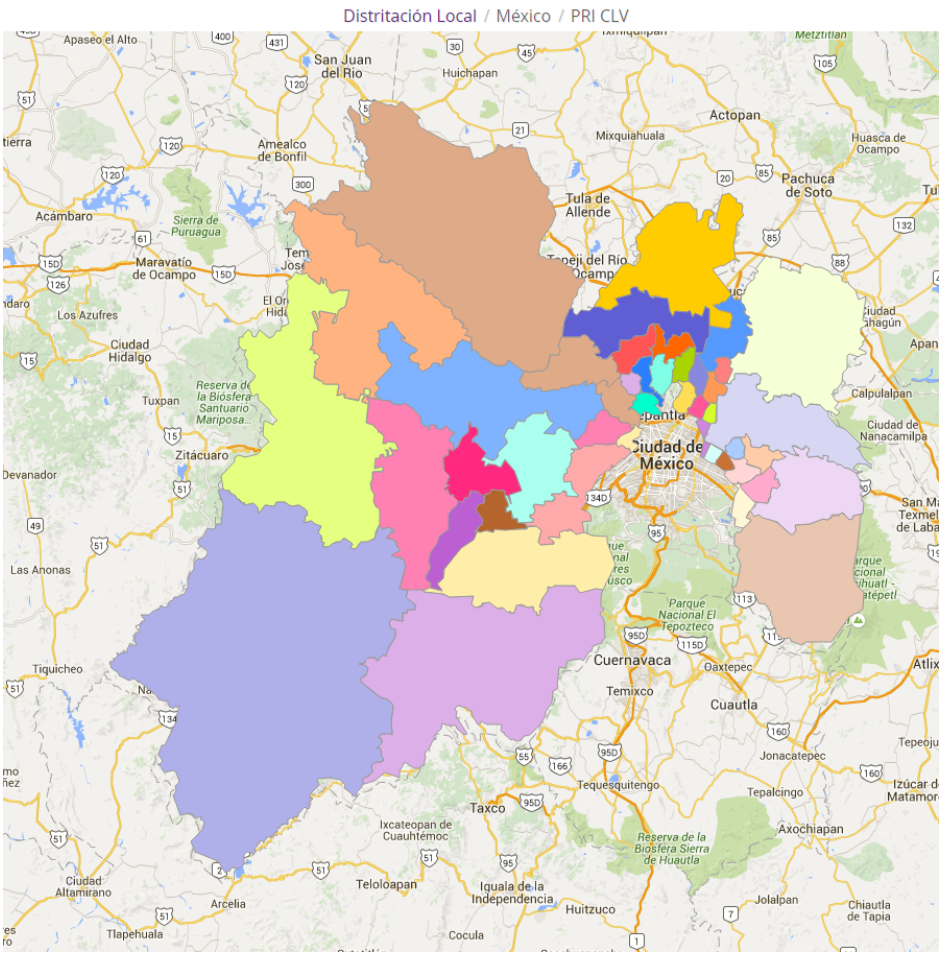

d. En términos del cumplimiento de los criterios de distritación aprobados por el Consejo General del INE se identificó lo siguiente:

1) Se comprobó que la construcción del escenario que se presentó, cumplió con el criterio número 1. Toda vez que se integró con polígonos de 45

demarcaciones distritales tal como lo marca el texto vigente de la Constitución Política del Estado de México.

2) Las delimitaciones territoriales propuestas cumplieron con el criterio número 2. Es decir, la desviación poblacional de cada polígono distrital con respecto a la población media estatal, se ubicó dentro de los rangos establecidos del ±15% tal como lo muestra la siguiente imagen:

DISTRITACIÓN: 15 MEXICO

Información

Distritos

No	% D Media	Población	+/- Pob	Poblacional	Compacidad	Tiempo Prom
45	8.56%	366,115	28,874	0.325790	0.277225	00:00
21	8.03%	364,305	27,064	0.286225	0.039809	00:00
20	7.85%	363,716	26,475	0.273902	0.025864	00:00
22	7.83%	363,648	26,407	0.272497	0.341257	00:00
29	7.67%	363,101	25,860	0.261324	0.331233	00:00
34	7.06%	361,043	23,802	0.221385	0.439640	00:19
14	6.05%	357,648	20,407	0.162734	0.178918	00:00
15	5.60%	356,120	18,879	0.139276	0.268809	00:18
17	5.40%	355,448	18,207	0.129537	0.281918	00:07
19	4.97%	353,992	16,751	0.109647	0.036638	00:00
18	3.75%	349,894	12,653	0.062560	0.174195	00:14
16	3.07%	347,589	10,348	0.041842	0.424152	00:08
31	2.58%	345,946	8,705	0.029610	0.242685	00:09
35	2.17%	344,555	7,314	0.020903	0.140743	00:12
12	2.15%	344,485	7,244	0.020504	0.257775	00:12
32	1.96%	343,862	6,621	0.017129	0.272959	00:00
33	1.54%	342,443	5,202	0.010573	0.375215	00:00
11	1.53%	342,397	5,156	0.010387	0.105398	00:17
10	0.80%	339,951	2,710	0.002869	0.434547	00:13
7	0.58%	339,193	1,952	0.001488	0.651705	00:24
8	0.49%	338,902	1,661	0.001078	0.555340	00:19
37	0.06%	337,444	203	0.000016	0.499751	00:11
2	-0.52%	335,476	-1,765	0.001218	0.378501	00:36
36	-0.78%	334,618	-2,623	0.002689	0.500129	00:17
40	-0.82%	334,482	-2,759	0.002975	0.269072	00:00
13	-0.94%	334,077	-3,164	0.003913	0.087266	00:00
39	-1.10%	333,541	-3,700	0.005351	0.405989	00:18
44	-1.42%	332,446	-4,795	0.008986	0.262435	00:00
43	-1.87%	330,918	-6,323	0.015626	0.173704	00:00
30	-2.06%	330,292	-6,949	0.018872	0.203909	00:00
1	-2.06%	330,287	-6,954	0.018900	0.291451	00:33
41	-2.23%	329,735	-7,506	0.022019	0.309929	00:09
42	-2.63%	328,355	-8,886	0.030859	0.078581	00:00
6	-2.79%	327,826	-9,415	0.034643	0.348433	00:48
38	-3.32%	326,061	-11,180	0.048848	0.226434	00:00
9	-3.59%	325,140	-12,101	0.057228	0.627225	00:28
5	-4.36%	322,544	-14,697	0.084414	0.555385	00:41
4	-5.55%	318,532	-18,709	0.136790	0.268445	00:13
3	-6.74%	314,526	-22,715	0.201640	0.440531	00:13
23	-7.16%	313,079	-24,162	0.228147	0.099300	00:00
27	-7.46%	312,076	-25,165	0.247481	0.149169	00:00
26	-7.53%	311,831	-25,410	0.252324	0.102784	00:00
24	-7.76%	311,087	-26,154	0.267316	0.114680	00:11
25	-8.43%	308,798	-28,443	0.316154	0.062402	00:00
28	-8.57%	308,338	-28,903	0.326462	0.115373	00:00

Componente	Ponderador	Costo
Poblacional	1.0	4.734134
Compacidad	0.5	12.426900
Total		17.161033

El cuadro anterior, permitió identificar que las desviaciones poblacionales de los distritos propuestos en el escenario, oscilan entre el +8.56% como máxima y el -8.57 como mínima.

3) Se confirmó que cumple con el principio del criterio 3 toda vez que aun cuando existen dos municipios que contienen 40% o más de población indígena, no pueden ser agrupados toda vez que sus límites no colindan entre sí, además de no presentar la misma lengua predominante motivo por el cual no se logra la integración de distritos indígenas.

4) En referencia a la integridad municipal, señalada en el criterio 4***, la propuesta presenta 10 distritos construidos con 13 fracciones municipales, en comparación con el Segundo Escenario que solo presenta diez distritos con doce fracciones municipales.***

5) Sobre el principio de compacidad al que se hace referencia en el criterio 5, se identificó que en el escenario presentado se cumplió de manera favorable con el citado criterio.

6) En alusión a tiempos de traslado al interior de los distritos, se observó que la propuesta cumple con lo que se señala en el criterio 6.

7) Para el criterio 7, que se refiere al principio de continuidad geográfica, el escenario también cumple con lo señalado en el citado criterio.

Por lo anteriormente mencionado, la propuesta **no puede ser considerada como escenario final** debido principalmente a que el escenario, si bien iguala al Segundo Escenario en **el número de distritos integrados con fracciones municipales, el total de fracciones municipales es mayor, por lo que de conformidad con el criterio de evaluación 1, inicios a y b, no puede ser considerada como escenario final.**

C. La propuesta de escenario construida por los representantes del Nueva Alianza ante la CLV presenta las siguientes características[5]:

a. Iguala el número de distritos construidos con fracciones municipales, pero incrementa el número de fracciones municipales respecto del Segundo Escenario

b. El valor de su función de costo es inferior al Segundo Escenario.

[5] Información proporcionada por la Dirección de Cartografía Electoral de la Dirección Ejecutiva del Registro Federal de Electores.

c. De acuerdo a los datos que soportan la propuesta, los polígonos distritales se integran de la siguiente manera[6]:

Municipios			
Distrito	**Total**	**Completo(s)**	**Fraccionado(s)**
1	**9**	Acambay de Ruiz Castañeda, Aculco, Chapa de Mota, Jilotepec, Morelos, Polotitlán, Soyaniquilpan de Juárez, Timilpan, Villa del Carbón	
2	**11**	Almoloya de Alquisiras, Amatepéc, Coatepec Harinas, Ixtapan de la Sal, Luvianos, Sultepec, Tejupilco, Tlatlaya, Tonatico, Villa Guerrero, Zacualpan	
3	**3**	Almoloya De Juárez, Otzolotepec, Temoaya	
4	**10**	Almoloya del Rio, Calimaya, Joquicingo, Malinalco, Ocuilan, Rayón, San Antonio la Isla, Tenancingo, Tenango del Valle, Zumpahuacan	
5	**12**	Amanalco, Donato Guerra, Ixtapan Del Oro, Otzoloapan, San Simon De Guerrero, Santo Tomas, Temascaltepec, Texcaltitlán, Valle de Bravo, Villa de Allende, Villa Victoria, Zacazonapan	
6	**7**	Atizapán, Capulhuac, Lerma, Ocoyoacac, Texcalyacac, Tianguistenco, Xalatlaco	
7	**5**	Atlacomulco, El Oro, Jocotitlán, San José Del Rincón, Temascalcingo	
8	**4**	Chapultepec, Metepec, Mexicaltzingo, San Mateo Atenco	
9	**4**	Huixquilucan, Isidro Fabela, Jilotzingo, Xonacatlán	
10	**3**	Ixtlahuaca, Jiquipilco, San Felipe del Progreso	

[6] IBID

Municipios			
Distrito	**Total**	**Completo(s)**	**Fraccionado(s)**
11	**2**		Chalco, Ixtapaluca
12	**12**	Amecameca, Atlautla, Ayapango, Cocotitlán, Ecatzingo, Juchitepéc, Ozumba, Temamatla, Tenango del Aire, Tepetlixpa, Tlalmanalco	Chalco
13	**1**	Ixtapaluca	
14	**1**	Valle de Chalco Solidaridad	
15	**11**	Acolman, Axapusco, Chiautla, Nopaltepéc, Otumba, Papalotla, San Martin de las Pirámides Norte, San Martin de las Pirámides Sur, Temascalapa, Teotihuacán, Tepetlaoxtoc	
16	**4**	Atenco, Chiconcuac, Texcoco, Tezoyuca	
17	**2**	Chicoloapan	Chimalhuacán
18	**1**	Chimalhuacán	
19	**2**	La Paz	Chimalhuacán
20	**1**	Nezahualcóyotl	
21	**1**	Nezahualcóyotl	
22	**1**	Nezahualcóyotl	
23	**1**	Ecatepec de Morelos	
24	**1**	Ecatepec de Morelos	
25	**1**	Ecatepec de Morelos	
26	**1**	Ecatepec de Morelos	
27	**2**	Tlalnepantla de Baz Oriente	Ecatepec De Morelos
28	**1**	Ecatepec de Morelos	
29	**1**	Tecámac	
30	**1**	Tultitlan Sur	
31	**5**	Apaxco, Huehuetoca, Hueypoxtla, Tequixquiac, Zumpango	
32	**2**	Coacalco de Berriozábal	Tultitlan Norte
33	**8**	Coyotepec, Jaltenco Norte, Jaltenco Sur, Melchor Ocampo, Nextlalpan, Teoloyucan, Tepotzotlán, Tonanitla	

Esta hoja forma parte del documento de análisis y evaluación que realiza el Comité Técnico de las observaciones presentadas por los partidos políticos al Segundo Escenario de distritación del Estado de México

Municipios			
Distrito	**Total**	**Completo(s)**	**Fraccionado(s)**
34	**3**	Cuautitlán, Tultepec	Tultitlan Norte
35	**2**		Cuautitlán Izcalli, Tlalnepantla de Baz Poniente
36	**1**	Cuautitlán Izcalli	
37	**1**	Tlalnepantla de Baz Poniente	
38	**2**		Atizapán de Zaragoza, Naucalpan de Juárez
39	**1**	Atizapán de Zaragoza	
40	**1**	Naucalpan de Juárez	
41	**1**	Naucalpan de Juárez	
42	**1**	Nicolás Romero	
43	**1**	Toluca	
44	**1**	Toluca	
45	**2**	Zinacantepec	Toluca

En la siguiente imagen se puede apreciar su conformación de manera gráfica:

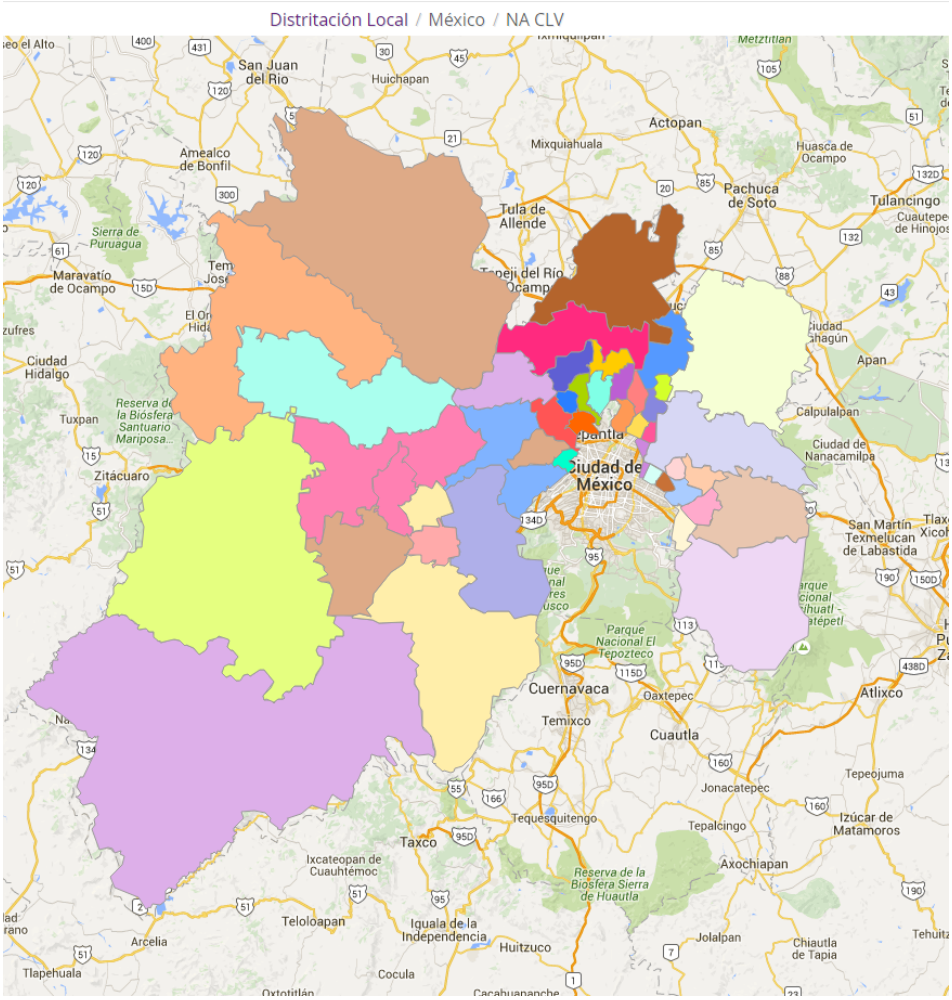

d. En términos del cumplimiento de los criterios de distritación aprobados por el Consejo General del INE se identificó lo siguiente:

1) Se comprobó que la construcción del escenario que se presentó, cumplió con el criterio número 1. Toda vez que se integró con polígonos de 45 demarcaciones distritales tal como lo marca el texto vigente de la Constitución Política del Estado de México.

2) Las delimitaciones territoriales propuestas cumplieron con el criterio número 2. Es decir, la desviación poblacional de cada polígono distrital con respecto a la población media estatal, se ubicó dentro de los rangos establecidos del ±15% tal como lo muestra la siguiente imagen:

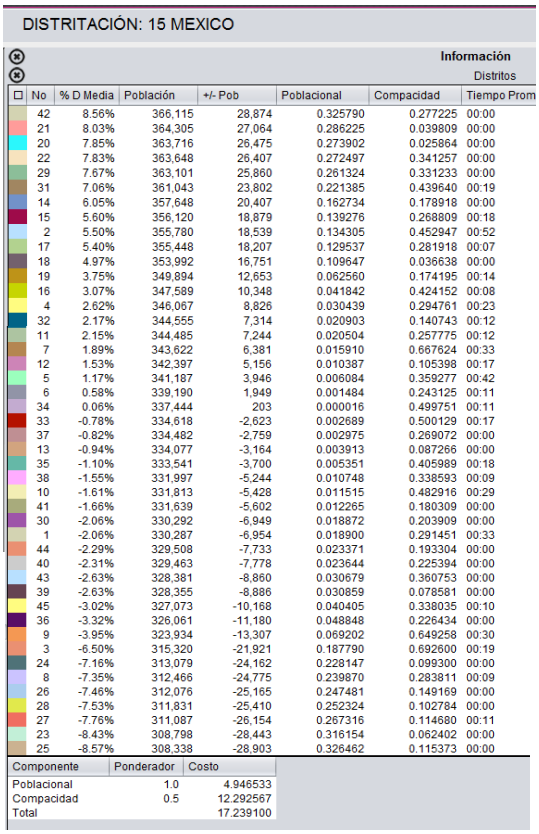

DISTRITACIÓN: 15 MEXICO

Información

Distritos

No	% D Media	Población	+/- Pob	Poblacional	Compacidad	Tiempo Prom
42	8.56%	366,115	28,874	0.325790	0.277225	00:00
21	8.03%	364,305	27,064	0.286225	0.039809	00:00
20	7.85%	363,716	26,475	0.273902	0.025864	00:00
22	7.83%	363,648	26,407	0.272497	0.341257	00:00
29	7.67%	363,101	25,860	0.261324	0.331233	00:00
31	7.06%	361,043	23,802	0.221385	0.439640	00:19
14	6.05%	357,648	20,407	0.162734	0.178918	00:00
15	5.60%	356,120	18,879	0.139276	0.268809	00:18
2	5.50%	355,780	18,539	0.134305	0.452947	00:52
17	5.40%	355,448	18,207	0.129537	0.281918	00:07
18	4.97%	353,992	16,751	0.109647	0.036638	00:00
19	3.75%	349,894	12,653	0.062560	0.174195	00:14
16	3.07%	347,589	10,348	0.041842	0.424152	00:08
4	2.62%	346,067	8,826	0.030439	0.294761	00:23
32	2.17%	344,555	7,314	0.020903	0.140743	00:12
11	2.15%	344,485	7,244	0.020504	0.257775	00:12
7	1.89%	343,622	6,381	0.015910	0.667624	00:33
12	1.53%	342,397	5,156	0.010387	0.105398	00:17
5	1.17%	341,187	3,946	0.006084	0.359277	00:42
6	0.58%	339,190	1,949	0.001484	0.243125	00:11
34	0.06%	337,444	203	0.000016	0.499751	00:11
33	-0.78%	334,618	-2,623	0.002689	0.500129	00:17
37	-0.82%	334,482	-2,759	0.002975	0.269072	00:00
13	-0.94%	334,077	-3,164	0.003913	0.087266	00:00
35	-1.10%	333,541	-3,700	0.005351	0.405989	00:18
38	-1.55%	331,997	-5,244	0.010748	0.338593	00:09
10	-1.61%	331,813	-5,428	0.011515	0.482916	00:29
41	-1.66%	331,639	-5,602	0.012265	0.180309	00:00
30	-2.06%	330,292	-6,949	0.018872	0.203909	00:00
1	-2.06%	330,287	-6,954	0.018900	0.291451	00:33
44	-2.29%	329,508	-7,733	0.023371	0.193304	00:00
40	-2.31%	329,463	-7,778	0.023644	0.225394	00:00
43	-2.63%	328,381	-8,860	0.030679	0.360753	00:00
39	-2.63%	328,355	-8,886	0.030859	0.078581	00:00
45	-3.02%	327,073	-10,168	0.040405	0.338035	00:10
36	-3.32%	326,061	-11,180	0.048848	0.226434	00:00
9	-3.95%	323,934	-13,307	0.069202	0.649258	00:30
3	-6.50%	315,320	-21,921	0.187790	0.692600	00:19
24	-7.16%	313,079	-24,162	0.228147	0.099300	00:00
8	-7.35%	312,466	-24,775	0.239870	0.283811	00:09
26	-7.46%	312,076	-25,165	0.247481	0.149169	00:00
28	-7.53%	311,831	-25,410	0.252324	0.102784	00:00
27	-7.76%	311,087	-26,154	0.267316	0.114680	00:11
23	-8.43%	308,798	-28,443	0.316154	0.062402	00:00
25	-8.57%	308,338	-28,903	0.326462	0.115373	00:00

Componente	Ponderador	Costo
Poblacional	1.0	4.946533
Compacidad	0.5	12.292567
Total		17.239100

El cuadro anterior, permitió identificar que las desviaciones poblacionales de los distritos propuestos en el escenario, oscilan entre el +8.56% como máxima y el -8.57 como mínima.

3) Se confirmó que cumple con el principio del criterio 3 toda vez que aun cuando existen dos municipios que contienen 40% o más de población indígena, no pueden ser agrupados toda vez que sus límites no colindan entre sí, además de no presentar la misma lengua predominante motivo por el cual no se logra la integración de distritos indígenas.

   La integración del distrito identificado con el número 10, se desarrolló con un municipio con población indígena por arriba del 40% (San Felipe del Progreso) como lo señala el citado criterio. Los otros municipios no alcanzan el porcentaje señalado.

   Al respecto se hace necesario señalar lo que se estipula en el criterio 3:

   Distritos integrados con Municipios de población indígena.
   Criterio 3

   De acuerdo a la información provista y a la definición establecida por la Comisión Nacional para el Desarrollo de los Pueblos Indígenas (CDI), cuando sea factible, se conformarán los Distritos con Municipios que cuenten con 40% o más de población indígena.

   Regla operativa del criterio 3

   a. *De la información provista por la CDI, se identificarán los Municipios con 40% o más de población indígena.*

   b. *Los Municipios con 40% o más de población indígena que sean colindantes entre sí serán agrupados.*

   c. *Se sumará la población total de las agrupaciones de Municipios con 40% o más.*

4) En referencia a la integridad municipal, señalada en el criterio 4, la propuesta iguala la cantidad de distritos con fracciones municipales, pero incrementa el número de fracciones municipales, pues se construyeron 10 distritos con 13 fracciones municipales, en comparación con el Segundo Escenario que solo presenta diez distritos con doce fracciones municipales.

5) Sobre el principio de compacidad al que se hace referencia en el criterio 5, se identificó que en el escenario presentado se cumplió de manera favorable con el citado criterio.

6) En alusión a tiempos de traslado al interior de los distritos, se observó que la propuesta cumple con lo que se señala en el criterio 6.

7) Para el criterio 7, que se refiere al principio de continuidad geográfica, el escenario también cumple con lo señalado en el citado criterio.

Por lo anteriormente mencionado, la propuesta **no puede ser considerada como escenario final** debido principalmente a que el escenario, si bien iguala al Segundo Escenario en **el número de distritos integrados con fracciones municipales, el total de fracciones municipales es mayor, por lo que de conformidad con el criterio de evaluación 1, inicios a y b, no puede ser considerada como escenario final.**

D. La propuesta de escenario construida por los representantes de MORENA ante la CLV presenta las siguientes características[7]:

a. Iguala el número de distritos construidos con fracciones municipales, pero incrementa el número de fracciones municipales respecto del Segundo Escenario.

b. El valor de su función de costo es inferior al del Segundo Escenario.

c. De acuerdo a los datos que soportan la propuesta, los polígonos distritales se integran de la siguiente manera[8]:

Municipios			
Distrito	**Total**	**Completo(s)**	**Fraccionado(s)**
1	**9**	Acambay de Ruiz Castañeda, Aculco, Chapa de Mota, Jilotepec, Morelos, Polotitlán, Soyaniquilpan de Juárez, Timilpan, Villa del Carbón	
2	**11**	Acolman, Axapusco, Chiautla, Nopaltepéc, Otumba, Papalotla, San Martin de las Pirámides Norte, San Martin de las Pirámides Sur, Temascalapa, Teotihuacán, Tepetlaoxtoc	
3	**10**	Almoloya de Alquisiras, Coatepec Harinas, Ixtapan de la Sal, Malinalco, Ocuilan, Tenancingo, Tonatico, Villa Guerrero, Zacualpan, Zumpahuacan	
4	**2**	Almoloya de Juárez, Zinacantepec	

[7] Información proporcionada por la Dirección de Cartografía Electoral de la Dirección Ejecutiva del Registro Federal de Electores.
[8] IBID

Municipios			
Distrito	**Total**	**Completo(s)**	**Fraccionado(s)**
5	**12**	Almoloya del Rio, Atizapán, Calimaya, Chapultepec, Joquicingo, Mexicaltzingo, Rayón, San Antonio la Isla, Tenango del Valle, Texcalyacac, Tianguistenco, Xalatlaco	
6	**6**	Amanalco, Donato Guerra, El Oro, San José del Rincón, Villa de Allende, Villa Victoria	
7	**13**	Amatepéc, Ixtapan del Oro, Luvianos, Otzoloapan, San Simon de Guerrero, Santo Tomas, Sultepec, Tejupilco, Temascaltepec, Texcaltitlán, Tlatlaya, Valle de Bravo, Zacazonapan	
8	**12**	Amecameca, Atlautla, Ayapango, Cocotitlán, Ecatzingo, Juchitepéc, Ozumba, Temamatla, Tenango del Aire, Tepetlixpa, Tlalmanalco	Chalco
9	**8**	Apaxco, Hueypoxtla, Jaltenco Norte, Jaltenco Sur, Nextlalpan, Tequixquiac, Tonanitla, Zumpango	
10	**4**	Atenco, Chiconcuac, Texcoco, Tezoyuca	
11	**2**		Atizapán de Zaragoza, Naucalpan de Juárez
12	**1**	Atizapán de Zaragoza	
13	**4**	Atlacomulco, Jocotitlán, San Felipe del Progreso, Temascalcingo	
14	**3**	Capulhuac, Huixquilucan, Ocoyoacac	
15	**2**	Coacalco de Berriozábal	Tultepec
16	**5**	Coyotepec, Huehuetoca, Melchor Ocampo, Teoloyucan, Tepotzotlán	
17	**3**	Cuautitlán, Tultitlan Norte	Tultepec
18	**1**	Cuautitlán Izcalli	
19	**2**		Cuautitlán Izcalli, Tlalnepantla de Baz Poniente
20	**2**		Chalco, Ixtapaluca
21	**2**	La Paz	Chicoloapan
22	**2**		Chicoloapan, Chimalhuacán
23	**1**	Chimalhuacán	

Municipios			
Distrito	**Total**	**Completo(s)**	**Fraccionado(s)**
24	**1**	Ecatepec de Morelos	
25	**1**	Ecatepec de Morelos	
26	**1**	Ecatepec de Morelos	
27	**2**	Tlalnepantla de Baz Oriente	Ecatepec de Morelos
28	**1**	Ecatepec de Morelos	
29	**1**	Ecatepec de Morelos	
30	**5**	Isidro Fabela, Ixtlahuaca, Jilotzingo, Jiquipilco, Temoaya	
31	**1**	Ixtapaluca	
32	**4**	Lerma, Otzolotepec, San Mateo Atenco, Xonacatlán	
33	**2**	Metepec	Toluca
34	**1**	Naucalpan de Juárez	
35	**1**	Naucalpan de Juárez	
36	**1**	Nezahualcóyotl	
37	**1**	Nezahualcóyotl	
38	**1**	Nezahualcóyotl	
39	**1**	Nicolás Romero	
40	**1**	Tecámac	
41	**1**	Tlalnepantla de Baz Poniente	
42	**1**	Toluca	
43	**1**	Toluca	
44	**1**	Tultitlan Sur	
45	**1**	Valle de Chalco Solidaridad	

En la siguiente imagen se puede apreciar su conformación de manera gráfica:

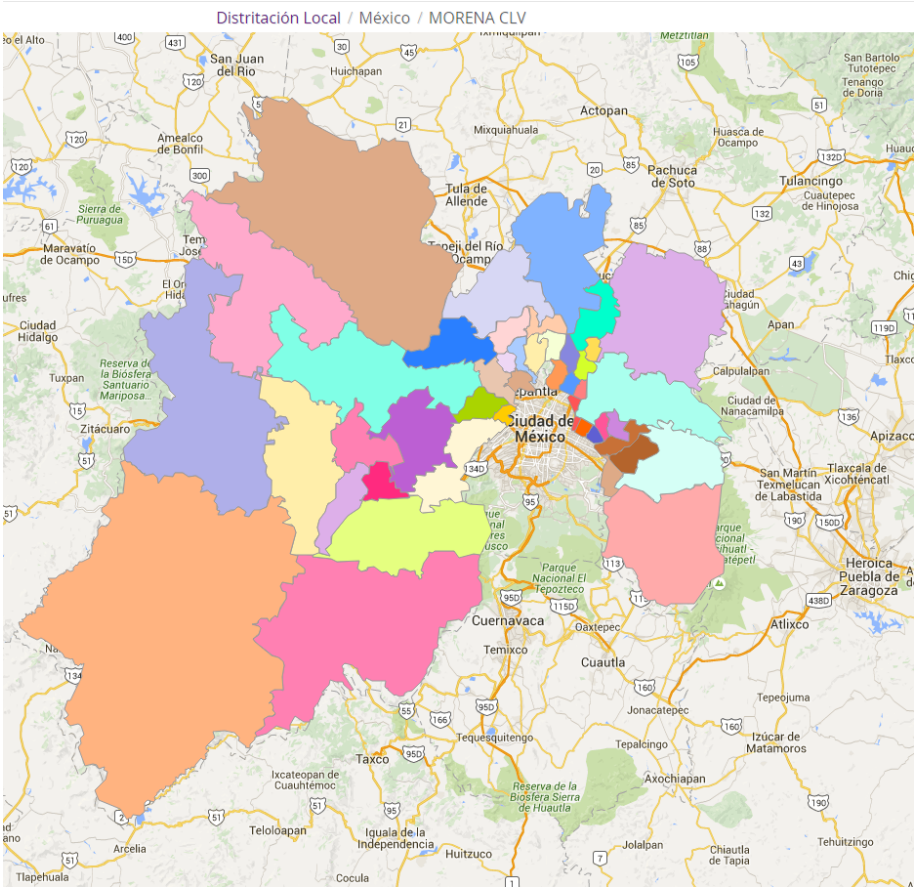

d. En términos del cumplimiento de los criterios de distritación aprobados por el Consejo General del INE se identificó lo siguiente:

1) Se comprobó que la construcción del escenario que se presentó, cumplió con el criterio número 1. Toda vez que se integró con polígonos de 45 demarcaciones distritales tal como lo marca el texto vigente de la Constitución Política del Estado de México.

2) Las delimitaciones territoriales propuestas cumplieron con el criterio número 2. Es decir, la desviación poblacional de cada polígono distrital

con respecto a la población media estatal, se ubicó dentro de los rangos establecidos del ±15% tal como lo muestra la siguiente imagen:

DISTRITACIÓN: 15 MEXICO

Información

Distritos

No	% D Media	Población	+/- Pob	Poblacional	Compacidad	Tiempo Prom
21	9.27%	368,503	31,262	0.381908	0.364018	00:14
16	8.66%	366,446	29,205	0.333303	0.329027	00:13
39	8.56%	366,115	28,874	0.325790	0.277225	00:00
36	8.03%	364,305	27,064	0.286225	0.039809	00:00
37	7.85%	363,716	26,475	0.273902	0.025864	00:00
38	7.83%	363,648	26,407	0.272497	0.341257	00:00
40	7.67%	363,101	25,860	0.261324	0.331233	00:00
31	6.48%	359,090	21,849	0.186545	0.101348	00:00
45	6.05%	357,648	20,407	0.162734	0.178918	00:00
2	5.60%	356,120	18,879	0.139276	0.268809	00:18
17	5.43%	355,570	18,329	0.131279	0.450689	00:11
22	3.41%	348,757	11,516	0.051822	0.182327	00:07
10	3.07%	347,589	10,348	0.041842	0.424152	00:08
33	2.58%	345,946	8,705	0.029610	0.242685	00:09
42	1.96%	343,862	6,621	0.017129	0.272959	00:00
43	1.54%	342,443	5,202	0.010573	0.375215	00:00
23	1.43%	342,074	4,833	0.009126	0.134594	00:00
32	0.80%	339,951	2,710	0.002869	0.434547	00:13
13	0.58%	339,193	1,952	0.001488	0.651705	00:24
14	0.49%	338,902	1,661	0.001078	0.555340	00:19
3	-0.52%	335,476	-1,765	0.001218	0.378501	00:36
41	-0.82%	334,482	-2,759	0.002975	0.269072	00:00
19	-1.10%	333,541	-3,700	0.005351	0.405989	00:18
8	-1.13%	333,436	-3,805	0.005659	0.087643	00:17
11	-1.55%	331,997	-5,244	0.010748	0.338593	00:09
35	-1.66%	331,639	-5,602	0.012265	0.180309	00:00
44	-2.06%	330,292	-6,949	0.018872	0.203909	00:00
1	-2.06%	330,287	-6,954	0.018900	0.291451	00:33
34	-2.31%	329,463	-7,778	0.023644	0.225394	00:00
9	-2.38%	329,215	-8,026	0.025175	0.354473	00:23
20	-2.61%	328,433	-8,808	0.030320	0.319694	00:12
12	-2.63%	328,355	-8,886	0.030859	0.078581	00:00
7	-2.79%	327,826	-9,415	0.034643	0.348433	00:48
15	-3.21%	326,429	-10,812	0.045685	0.230674	00:11
18	-3.32%	326,061	-11,180	0.048848	0.226434	00:00
30	-3.59%	325,140	-12,101	0.057228	0.627225	00:28
6	-4.36%	322,544	-14,697	0.084414	0.555385	00:41
5	-5.55%	318,532	-18,709	0.136790	0.268445	00:13
4	-6.74%	314,526	-22,715	0.201640	0.440531	00:13
29	-7.16%	313,079	-24,162	0.228147	0.099300	00:00
25	-7.46%	312,076	-25,165	0.247481	0.149169	00:00
26	-7.53%	311,831	-25,410	0.252324	0.102784	00:00
27	-7.76%	311,087	-26,154	0.267316	0.114680	00:11
28	-8.43%	308,798	-28,443	0.316154	0.062402	00:00
24	-8.57%	308,338	-28,903	0.326462	0.115373	00:00

Componente	Ponderador	Costo
Poblacional	1.0	5.353440
Compacidad	0.5	12.456161
Total		17.809601

El cuadro anterior, permitió identificar que las desviaciones poblacionales de los distritos propuestos en el escenario, oscilan entre el +9.27% como máxima y el -8.57 como mínima.

3) Se confirmó que cumple con el principio del criterio 3 toda vez que aun cuando existen dos municipios que contienen 40% o más de población indígena, no pueden ser agrupados toda vez que sus límites no colindan entre sí, además de no presentar la misma lengua predominante motivo por el cual no se logra la integración de distritos indígenas.

4) En referencia a la integridad municipal, señalada en el criterio 4, la propuesta iguala la cantidad de distritos con fracciones municipales, pero incrementa el número de fracciones municipales, pues se construyeron 10 distritos con 14 fracciones municipales, en comparación con el Segundo Escenario que solo presenta diez distritos con doce fracciones municipales.

5) Sobre el principio de compacidad al que se hace referencia en el criterio 5, se identificó que en el escenario presentado se cumplió de manera favorable con el citado criterio.

6) En alusión a tiempos de traslado al interior de los distritos, se observó que la propuesta cumple con lo que se señala en el criterio 6.

7) Para el criterio 7, que se refiere al principio de continuidad geográfica, el escenario también cumple con lo señalado en el citado criterio.

Por lo anteriormente mencionado, la propuesta **no puede ser considerada como escenario final** debido principalmente a que el escenario, si bien iguala al Segundo Escenario en **el número de distritos integrados con fracciones municipales, el total de fracciones municipales es mayor, por lo que de conformidad con el criterio de evaluación 1, inicios a y b, no puede ser considerada como escenario final.**

E. De acuerdo al documento presentado, integrado por la representación del Partido Verde Ecologista de México ante Comisión Local de Vigilancia presenta las siguientes características[9]:

[9] Información proporcionada por la Dirección de Cartografía Electoral de la Dirección Ejecutiva del Registro Federal de Electores.

a. Disminuye el número de distritos construidos con fracciones municipales y el número de fracciones municipales respecto del Segundo Escenario.

b. El valor de la función de costo es menor que el del Segundo Escenario.

c. De acuerdo a los datos que soportan la propuesta, los polígonos distritales se integran de la siguiente manera[10]:

Municipios			
Distrito	**Total**	**Completo(s)**	**Fraccionado(s)**
1	**11**	Almoloya de Alquisiras, Amatepéc, Coatepec Harinas, Ixtapan de la Sal, Luvianos, Sultepec, Tejupilco, Tlatlaya, Tonatico, Villa Guerrero, Zacualpan	
2	**7**	Atizapán, Capulhuac, Lerma, Ocoyoacac, Texcalyacac, Tianguistenco, Xalatlaco	
3	**5**	Atlacomulco, El Oro, Jocotitlán, San José del Rincón, Temascalcingo	
4	**9**	Acambay de Ruiz Castañeda, Aculco, Chapa De Mota, Jilotepec, Morelos, Polotitlán, Soyaniquilpan de Juárez, Timilpan, Villa del Carbón	
5	**3**	Almoloya de Juárez, Otzolotepec, Temoaya	
6	**4**	Chapultepec, Metepec, Mexicaltzingo, San Mateo Atenco	
7	**4**	Huixquilucan, Isidro Fabela, Jilotzingo, Xonacatlán	
8	**3**	Ixtlahuaca, Jiquipilco, San Felipe del Progreso	
9	**10**	Almoloya del Rio, Calimaya, Joquicingo, Malinalco, Ocuilan, Rayón, San Antonio la Isla, Tenancingo, Tenango del Valle, Zumpahuacan	
10	**12**	Amanalco, Donato Guerra, Ixtapan del Oro, Otzoloapan, San Simon de Guerrero, Santo Tomas, Temascaltepec, Texcaltitlán, Valle de Bravo, Villa de Allende, Villa Victoria, Zacazonapan	
11	**10**	Amecameca, Atlautla, Ayapango, Ecatzingo, Juchitepéc, Ozumba, Tenango del Aire, Tepetlixpa, Tlalmanalco	Ixtapaluca
12	**1**	Ixtapaluca	
13	**3**	Chalco, Cocotitlán, Temamatla	
14	**1**	Valle de Chalco Solidaridad	

[10] IBID.

Municipios			
Distrito	**Total**	**Completo(s)**	**Fraccionado(s)**
15	**4**	Atenco, Chiconcuac, Texcoco, Tezoyuca	
16	**11**	Acolman, Axapusco, Chiautla, Nopaltepéc, Otumba, Papalotla, San Martin de las Pirámides Norte, San Martin de las Pirámides Sur, Temascalapa, Teotihuacán, Tepetlaoxtoc	
17	**1**	Chimalhuacán	
18	**2**	Chicoloapan	Chimalhuacán
19	**2**	La Paz	Chimalhuacán
20	**1**	Nezahualcóyotl	
21	**1**	Nezahualcóyotl	
22	**1**	Nezahualcóyotl	
23	**1**	Ecatepec de Morelos	
24	**1**	Ecatepec de Morelos	
25	**1**	Ecatepec de Morelos	
26	**1**	Ecatepec de Morelos	
27	**2**	Tlalnepantla de Baz Oriente	Ecatepec de Morelos
28	**1**	Ecatepec De Morelos	
29	**1**	Tecámac	
30	**1**	Tultitlan Sur	
31	**8**	Coyotepec, Jaltenco Norte, Jaltenco Sur, Melchor Ocampo, Nextlalpan, Teoloyucan, Tepotzotlán, Tonanitla	
32	**2**	Coacalco de Berriozábal	Tultitlan Norte
33	**5**	Apaxco, Huehuetoca, Hueypoxtla, Tequixquiac, Zumpango	
34	**3**	Cuautitlán, Tultepec	Tultitlan Norte
35	**1**	Tlalnepantla de Baz Poniente	
36	**2**		Cuautitlán Izcalli, Tlalnepantla de Baz Poniente
37	**1**	Cuautitlán Izcalli	
38	**2**		Atizapán de Zaragoza, Naucalpan de Juárez
39	**1**	Naucalpan de Juárez	
40	**1**	Atizapán de Zaragoza	
41	**1**	Naucalpan de Juárez	
42	**1**	Nicolás Romero	
43	**1**	Toluca	

Municipios			
Distrito	**Total**	**Completo(s)**	**Fraccionado(s)**
44	**1**	Toluca	
45	**2**	Zinacantepec	Toluca

En la siguiente imagen se puede apreciar su conformación de manera gráfica:

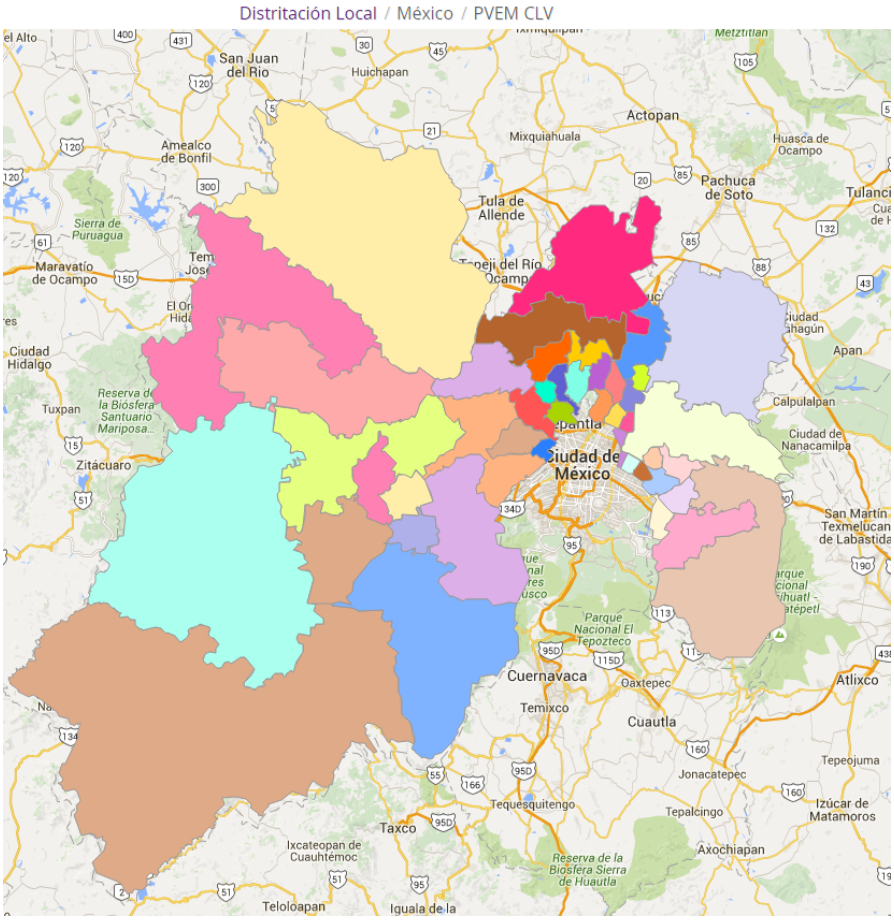

Esta hoja forma parte del documento de análisis y evaluación que realiza el Comité Técnico de las observaciones presentadas por los partidos políticos al Segundo Escenario de distritación del Estado de México

a. En términos del cumplimiento de los criterios de distritación aprobados por el Consejo General del INE se identificó lo siguiente:

1) Se comprobó que la construcción del escenario que se presentó, cumplió con el criterio número 1. Toda vez que se integró con polígonos de 45 demarcaciones distritales tal como lo marca el texto vigente de la Constitución Política del Estado de México.

2) Las delimitaciones territoriales propuestas, cumplieron con el criterio número 2. Es decir, la desviación poblacional de cada polígono distrital con respecto a la población media estatal, se ubicó dentro de los rangos establecidos del ±15% tal como lo muestra la siguiente imagen:

DISTRITACIÓN: 15 MEXICO

Información

Distritos

No	% D Media	Población	+/- Pob	Poblacional	Compacidad	Tiempo Prom
15	13.83%	383,871	46,630	0.849688	0.272672	00:18
17	11.91%	377,409	40,168	0.630504	0.490039	00:13
16	9.27%	368,503	31,262	0.381908	0.364018	00:14
45	8.56%	366,115	28,874	0.325790	0.277225	00:00
22	8.03%	364,305	27,064	0.286225	0.039809	00:00
21	7.85%	363,716	26,475	0.273902	0.025864	00:00
20	7.83%	363,648	26,407	0.272497	0.341257	00:00
29	7.67%	363,101	25,860	0.261324	0.331233	00:00
37	7.06%	361,043	23,802	0.221385	0.439640	00:19
14	6.05%	357,648	20,407	0.162734	0.178918	00:00
34	3.34%	348,517	11,276	0.049684	0.141345	00:11
31	2.58%	345,946	8,705	0.029610	0.242685	00:09
13	2.06%	344,184	6,943	0.018836	0.477349	00:08
32	1.96%	343,862	6,621	0.017129	0.272959	00:00
12	1.62%	342,698	5,457	0.011635	0.531387	00:19
33	1.54%	342,443	5,202	0.010573	0.375215	00:00
35	1.31%	341,671	4,430	0.007668	0.463510	00:13
8	0.80%	339,951	2,710	0.002869	0.434547	00:13
1	0.58%	339,193	1,952	0.001488	0.651705	00:24
7	0.49%	338,902	1,661	0.001078	0.555340	00:19
6	-0.52%	335,476	-1,765	0.001218	0.378501	00:36
40	-0.82%	334,482	-2,759	0.002975	0.269072	00:00
11	-0.94%	334,077	-3,164	0.003913	0.087266	00:00
38	-1.10%	333,541	-3,700	0.005351	0.405989	00:18
43	-1.51%	332,151	-5,090	0.010126	0.067228	00:00
41	-2.02%	330,422	-6,819	0.018173	0.264628	00:00
30	-2.06%	330,292	-6,949	0.018872	0.203909	00:00
5	-2.06%	330,287	-6,954	0.018900	0.291451	00:33
44	-2.24%	329,688	-7,553	0.022296	0.174700	00:00
42	-2.39%	329,193	-8,048	0.025314	0.341685	00:09
9	-2.79%	327,826	-9,415	0.034643	0.348433	00:48
36	-3.21%	326,429	-10,812	0.045685	0.230674	00:11
39	-3.32%	326,061	-11,180	0.048848	0.226434	00:00
3	-3.59%	325,140	-12,101	0.057228	0.627225	00:28
2	-4.36%	322,544	-14,697	0.084414	0.555385	00:41
19	-5.53%	318,607	-18,634	0.135696	0.311406	00:00
4	-5.55%	318,532	-18,709	0.136790	0.268445	00:13
18	-6.70%	314,653	-22,588	0.199391	0.166693	00:00
10	-6.74%	314,526	-22,715	0.201640	0.440531	00:13
23	-7.33%	312,530	-24,711	0.238633	0.173045	00:00
27	-7.53%	311,831	-25,410	0.252324	0.102784	00:00
24	-7.62%	311,530	-25,711	0.258337	0.095956	00:00
28	-7.76%	311,087	-26,154	0.267316	0.114680	00:11
25	-7.82%	310,878	-26,363	0.271605	0.120004	00:00
26	-8.86%	307,353	-29,888	0.349092	0.063136	00:00

Componente	Ponderador	Costo
Poblacional	1.0	6.525307
Compacidad	0.5	13.235976
Total		19.761283

El cuadro anterior, permitió identificar que las desviaciones poblacionales de los distritos propuestos en el escenario, oscilan entre el +13.83% como máxima y el -8.86% como mínima. **Sin embargo, el componente poblacional global de la propuesta se ubicó por debajo del presentado en el Segundo Escenario emitido por la DERFE.**

3) Se confirmó que cumple con el principio del criterio 3 toda vez que ninguno de los municipios que integran a la entidad, contiene el porcentaje de población indígena (40% o más) que señala el criterio.

4) En referencia a la integridad municipal, señalada en el criterio 4, la propuesta disminuye ***la cantidad de distritos con fracciones municipales y el número de fracciones municipales, pues se construyeron nueve distritos con once fracciones municipales*** en comparación con el Segundo Escenario que presenta diez distritos con doce fracciones municipales.

5) Sobre el principio de compacidad al que se hace referencia en el criterio 5, se identificó que en el escenario presentado se cumplió con el citado criterio.

6) En alusión a tiempos de traslado al interior de los distritos, se observó que la propuesta cumple con lo que se señala en el criterio 6.

7) Para el criterio 7, que específicamente se refiere al principio de continuidad geográfica, se determinó que también se cumple con lo señalado en el citado criterio.

Por lo anteriormente mencionado, la propuesta **puede ser considerada como escenario final** debido principalmente a que: **disminuye el número de distritos construidos con fracciones municipales y el número de fracciones municipales, presenta menor valor de la función de costo y asegura un mejor equilibrio poblacional, tal como se establece en los criterios de evaluación 1 y 2.**

F. De acuerdo al documento presentado, la propuesta de escenario construida por el Partido de la Revolución Democrática ante la Comisión Nacional de Vigilancia, presenta las siguientes características[11]:

a. Incrementa el número de distritos construidos con fracciones municipales y el número de fracciones municipales respecto del Segundo Escenario.

[11] Información proporcionada por la Dirección de Cartografía Electoral de la Dirección Ejecutiva del Registro Federal de Electores.

b. El valor de la función de costo es inferior con relación al del Segundo Escenario.

c. Se establece que la función de costo alcanzada, mejora la emitida por el Segundo Escenario de Distritación, pero no así a la propuesta presentada por el Partido Encuentro Social.

d. De acuerdo a los datos que soportan la propuesta, los polígonos distritales se integran de la siguiente manera[12]:

Municipios			
Distrito	**Total**	**Completo(s)**	**Fraccionado(s)**
1	**9**	Acambay de Ruiz Castañeda, Aculco, Chapa de Mota, Jilotepec, Morelos, Polotitlán, Soyaniquilpan de Juárez, Timilpan, Villa del Carbón	
2	**11**	Almoloya de Alquisiras, Coatepec Harinas, Ixtapan de la Sal, Joquicingo, Malinalco, Ocuilan, Tenancingo, Tonatico, Villa Guerrero, Zacualpan, Zumpahuacan	
3	**2**	Almoloya de Juárez, Zinacantepec	
4	**12**	Almoloya del Rio, Atizapán, Calimaya, Capulhuac, Chapultepec, Mexicaltzingo, Rayón, San Antonio la Isla, Tenango del Valle, Texcalyacac, Tianguistenco, Xalatlaco	
5	**6**	Amanalco, Donato Guerra, El Oro, San José del Rincón, Villa de Allende, Villa Victoria	
6	**13**	Amatepéc, Ixtapan del Oro, Luvianos, Otzoloapan, San Simon de Guerrero, Santo Tomas, Sultepec, Tejupilco, Temascaltepec, Texcaltitlán, Tlatlaya, Valle de Bravo, Zacazonapan	
7	**4**	Atlacomulco, Jocotitlán, San Felipe del Progreso, Temascalcingo	
8	**2**	Huixquilucan, Ocoyoacac	
9	**5**	Isidro Fabela, Ixtlahuaca, Jilotzingo, Jiquipilco, Temoaya	
10	**4**	Lerma, Otzolotepec, San Mateo Atenco, Xonacatlán	

[12] IBID.

Municipios			
Distrito	**Total**	**Completo(s)**	**Fraccionado(s)**
11	**11**	Acolman, Axapusco, Chiautla, Nopaltepéc, Otumba, Papalotla, San Martin de las Pirámides Norte, San Martin de las Pirámides Sur, Temascalapa, Teotihuacán, Tepetlaoxtoc	
12	**10**	Amecameca, Atlautla, Ayapango, Ecatzingo, Juchitepéc, Ozumba, Temamatla, Tenango del Aire, Tepetlixpa	Chalco
13	**5**	Atenco, Chiconcuac, Tezoyuca	Chimalhuacán, Texcoco
14	**5**	Cocotitlán, Tlalmanalco	Chalco, Ixtapaluca, Texcoco
15	**2**	Chicoloapan	Chimalhuacán
16	**1**	Chimalhuacán	
17	**1**	Ixtapaluca	
18	**1**	Nezahualcóyotl	
19	**2**	La Paz	Nezahualcóyotl
20	**1**	Nezahualcóyotl	
21	**1**	Nezahualcóyotl	
22	**1**	Ecatepec de Morelos	
23	**1**	Ecatepec de Morelos	
24	**1**	Ecatepec de Morelos	
25	**2**	Tlalnepantla de Baz Oriente	Ecatepec de Morelos
26	**1**	Ecatepec de Morelos	
27	**1**	Ecatepec de Morelos	
28	**1**	Tultitlan Sur	
29	**2**	Metepec	Toluca
30	**1**	Toluca	
31	**1**	Toluca	
32	**5**	Apaxco, Huehuetoca, Hueypoxtla, Tequixquiac, Zumpango	
33	**2**	Coacalco de Berriozábal	Tultepec
34	**7**	Coyotepec, Cuautitlán, Jaltenco Norte, Nextlalpan, Teoloyucan, Tepotzotlán, Tonanitla	
35	**4**	Jaltenco Sur, Melchor Ocampo, Tultitlan Norte	Tultepec
36	**2**		Atizapán de Zaragoza, Naucalpan de Juárez
37	**1**	Atizapán de Zaragoza	

Municipios			
Distrito	**Total**	**Completo(s)**	**Fraccionado(s)**
38	**2**		Cuautitlán Izcalli, Tlalnepantla de Baz Poniente
39	**1**	Cuautitlán Izcalli	
40	**1**	Naucalpan de Juárez	
41	**1**	Naucalpan de Juárez	
42	**1**	Nicolás Romero	
43	**1**	Tlalnepantla de Baz Poniente	
44	**1**	Valle de Chalco Solidaridad	
45	**1**	Tecámac	

En la siguiente imagen se puede apreciar su conformación de manera gráfica:

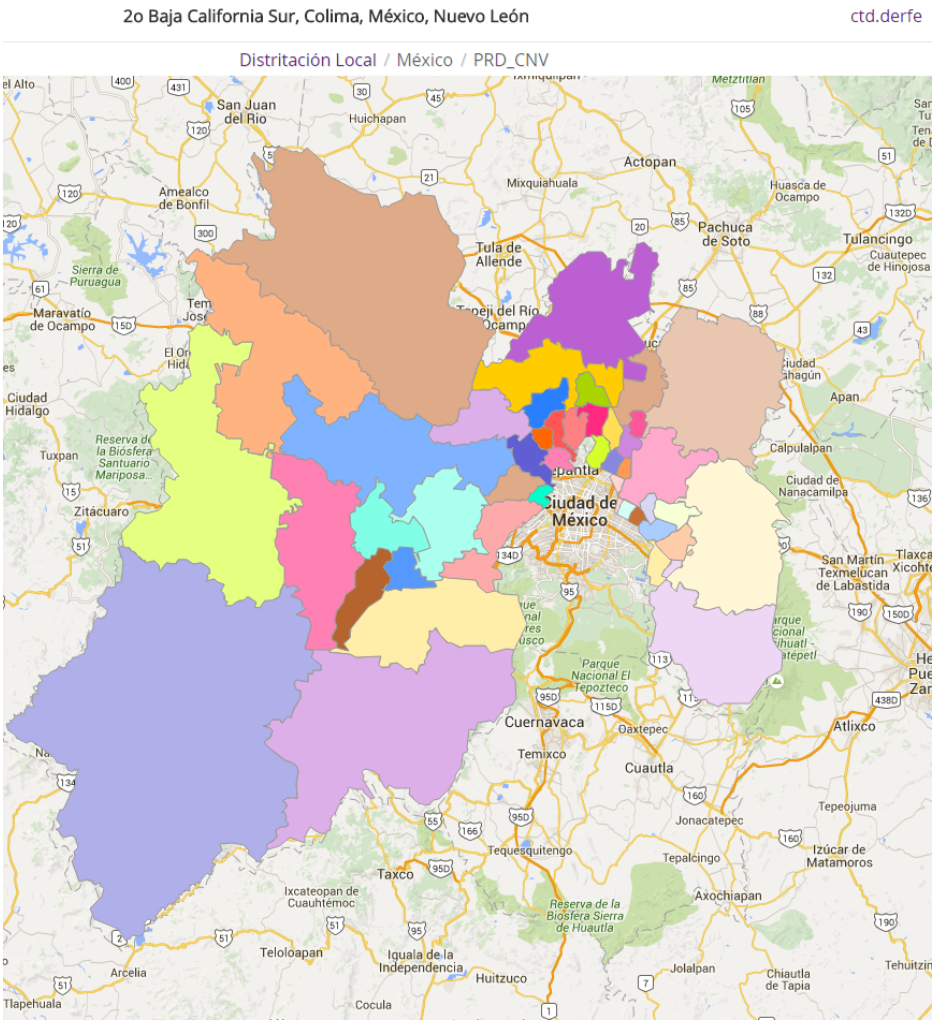

a. En términos del cumplimiento de los criterios de distritación aprobados por el Consejo General del INE se identificó lo siguiente:

1) Se comprobó que la construcción del escenario que se presentó, cumplió con el criterio número 1. Toda vez que se integró con polígonos de 45

demarcaciones distritales tal como lo marca el texto vigente de la Constitución Política del Estado de México.

2) Las delimitaciones territoriales propuestas, cumplieron con el criterio número 2. Es decir, la desviación poblacional de cada polígono distrital con respecto a la población media estatal, se ubicó dentro de los rangos establecidos del ±15% tal como lo muestra la siguiente imagen:

DISTRITACIÓN: 15 MEXICO

Información
Distritos

No	% D Media	Población	+/- Pob	Poblacional	Compacidad	Tiempo Prom
13	9.26%	368,468	31,227	0.381053	0.322862	00:15
42	8.56%	366,115	28,874	0.325790	0.277225	00:00
16	7.95%	364,052	26,811	0.280899	0.143504	00:00
15	7.88%	363,824	26,583	0.276141	0.189150	00:07
45	7.67%	363,101	25,860	0.261324	0.331233	00:00
14	7.41%	362,221	24,980	0.243841	0.291976	00:21
17	7.28%	361,788	24,547	0.235461	0.155011	00:00
32	7.06%	361,043	23,802	0.221385	0.439640	00:19
44	6.05%	357,648	20,407	0.162734	0.178918	00:00
11	5.60%	356,120	18,879	0.139276	0.268809	00:18
12	5.51%	355,822	18,581	0.134914	0.230902	00:17
34	4.17%	351,313	14,072	0.077379	0.617817	00:17
2	3.23%	348,149	10,908	0.046494	0.370618	00:36
29	2.58%	345,946	8,705	0.029610	0.242685	00:09
31	1.96%	343,862	6,621	0.017129	0.272959	00:00
4	1.68%	342,892	5,651	0.012478	0.245223	00:11
30	1.54%	342,443	5,202	0.010573	0.375215	00:00
10	0.80%	339,951	2,710	0.002869	0.434547	00:13
7	0.58%	339,193	1,952	0.001488	0.651705	00:24
35	0.48%	338,875	1,634	0.001043	0.142521	00:10
19	0.27%	338,157	916	0.000328	0.107148	00:13
18	0.23%	338,023	782	0.000239	0.366643	00:00
43	-0.82%	334,482	-2,759	0.002975	0.269072	00:00
21	-0.97%	333,964	-3,277	0.004197	0.080709	00:00
38	-1.10%	333,541	-3,700	0.005351	0.405989	00:18
20	-1.19%	333,232	-4,009	0.006282	0.062284	00:00
1	-2.06%	330,287	-6,954	0.018900	0.291451	00:33
40	-2.31%	329,463	-7,778	0.023644	0.225394	00:00
37	-2.63%	328,355	-8,886	0.030859	0.078581	00:00
6	-2.79%	327,826	-9,415	0.034643	0.348433	00:48
33	-3.21%	326,429	-10,812	0.045685	0.230674	00:11
39	-3.32%	326,061	-11,180	0.048848	0.226434	00:00
9	-3.59%	325,140	-12,101	0.057228	0.627225	00:28
5	-4.36%	322,544	-14,697	0.084414	0.555385	00:41
3	-6.74%	314,526	-22,715	0.201640	0.440531	00:13
26	-7.16%	313,079	-24,162	0.228147	0.099300	00:00
22	-7.46%	312,076	-25,165	0.247481	0.149169	00:00
24	-7.53%	311,831	-25,410	0.252324	0.102784	00:00
25	-7.76%	311,087	-26,154	0.267316	0.114680	00:11
27	-8.43%	308,798	-28,443	0.316154	0.062402	00:00
23	-8.57%	308,338	-28,903	0.326462	0.115373	00:00
8	-10.49%	301,869	-35,372	0.488950	0.502249	00:18

Componente	Ponderador	Costo
Poblacional	1.0	5.595835
Compacidad	0.5	12.367237
Total		17.963071

El cuadro anterior, permitió identificar que las desviaciones poblacionales de los distritos propuestos en el escenario, oscilan entre el +9.26% como máxima y el -10.49% como mínima. **Es de resaltar que el componente poblacional global de la propuesta mejora la emitida por el Segundo Escenario de Distritación, pero no así a la propuesta presentada por el Partido Verde Ecologista de México.**

3) Se confirmó que cumple con el principio del criterio 3 toda vez que ninguno de los municipios que integran a la entidad, contiene el porcentaje de población indígena (40% o más) que señala el criterio.

4) En referencia a la integridad municipal, señalada en el criterio 4, la propuesta aumenta la cantidad de distritos con fracciones municipales, pues se construyeron 11 distritos con 16 fracciones municipales, en comparación con el Segundo Escenario que presenta diez distritos con doce fracciones municipales y contra el escenario presentado por el Partido Verde Ecologista de México que solo presenta ***nueve distritos con once fracciones municipales.***

5) Sobre el principio de compacidad al que se hace referencia en el criterio 5, se identificó que en el escenario presentado se cumplió con el citado criterio.

6) En referencia a tiempos de traslado al interior de los distritos tal como lo enuncia el criterio número 6, se observó que en el escenario se cumple con el criterio.

7) Para el criterio 7 que específicamente se refiere al principio de continuidad geográfica, el escenario propuesto cumple con lo señalado en el citado criterio.

Por lo anteriormente mencionado y debido principalmente a que el escenario incrementa **el número de distritos integrados con fracciones municipales en comparación al Segundo Escenario y al escenario presentado por el Partido Verde Ecologista de México e incrementa el valor de la función de costo total con respecto a la propuesta presentada por el mismo Partido, no puede ser considerada como escenario final.**

G. De acuerdo al documento presentado, la propuesta de escenario construida por el Partido Acción Nacional ante la Comisión Nacional de Vigilancia, presenta las siguientes características[13]:

a. Disminuye el número de distritos construidos con fracciones municipales con respecto al Segundo Escenario e iguala el número de distritos con fracciones municipales con respecto a la propuesta del Partido Verde Ecologista de México.

b. Se establece que la función de costo alcanzada, mejora la emitida por el Segundo Escenario de Distritación, pero no así a la propuesta presentada por el Partido Verde Ecologista de México.

c. De acuerdo a los datos que soportan la propuesta, los polígonos distritales se integran de la siguiente manera[14]:

Municipios			
Distrito	**Total**	**Completo(s)**	**Fraccionado(s)**
1	**12**	Almoloya Del Rio, Atizapán, Calimaya, Chapultepec, Joquicingo, Mexicaltzingo, Ocuilan, Rayón, San Antonio La Isla, Tenango Del Valle, Texcalyacac, Tianguistenco	
2	**5**	Capulhuac, Lerma, Ocoyoacac, San Mateo Atenco, Xalatlaco	
3	**5**	El Oro, San José Del Rincón, Temascalcingo, Villa De Allende, Villa Victoria	
4	**13**	Amatepéc, Donato Guerra, Ixtapan Del Oro, Luvianos, Otzoloapan, San Simon De Guerrero, Santo Tomas, Tejupilco, Temascaltepec, Texcaltitlán, Tlatlaya, Valle De Bravo, Zacazonapan	
5	**3**	Almoloya De Juárez, Amanalco, Zinacantepec	
6	**10**	Almoloya De Alquisiras, Coatepec Harinas, Ixtapan De La Sal, Malinalco, Sultepec, Tenancingo, Tonatico, Villa Guerrero, Zacualpan, Zumpahuacan	
7	**7**	Acambay De Ruiz Castañeda, Aculco, Atlacomulco, Jilotepec, Polotitlán, Soyaniquilpan De Juárez, Timilpan	

[13] Información proporcionada por la Dirección de Cartografía Electoral de la Dirección Ejecutiva del Registro Federal de Electores.
[14] IBID.

Municipios			
Distrito	**Total**	**Completo(s)**	**Fraccionado(s)**
8	**3**	Ixtlahuaca, Jocotitlán, San Felipe Del Progreso	
9	**4**	Huixquilucan, Isidro Fabela, Jilotzingo, Xonacatlán	
10	**6**	Chapa De Mota, Jiquipilco, Morelos, Otzolotepec, Temoaya, Villa Del Carbón	
11	**1**	Ixtapaluca	
12	**10**	Amecameca, Atlautla, Ayapango, Ecatzingo, Juchitepéc, Ozumba, Tenango Del Aire, Tepetlixpa, Tlalmanalco	Ixtapaluca
13	**1**	Valle De Chalco Solidaridad	
14	**4**	Atenco, Chiconcuac, Texcoco, Tezoyuca	
15	**11**	Acolman, Axapusco, Chiautla, Nopaltepéc, Otumba, Papalotla, San Martin De Las Pirámides Norte, San Martin De Las Pirámides Sur, Temascalapa, Teotihuacán, Tepetlaoxtoc	
16	**1**	Nezahualcóyotl	
17	**1**	Nezahualcóyotl	
18	**1**	Nezahualcóyotl	
19	**1**	Ecatepec De Morelos	
20	**2**	Tlalnepantla De Baz Oriente	Ecatepec De Morelos
21	**1**	Ecatepec De Morelos	
22	**1**	Ecatepec De Morelos	
23	**1**	Ecatepec De Morelos	
24	**1**	Ecatepec De Morelos	
25	**1**	Tecámac	
26	**1**	Tultitlan Sur	
27	**2**	Metepec	Toluca
28	**1**	Toluca	
29	**1**	Toluca	
30	**2**	Coacalco De Berriozábal	Tultepec
31	**6**	Jaltenco Norte, Jaltenco Sur, Nextlalpan, Tonanitla, Tultitlan Norte	Tultepec
32	**5**	Apaxco, Huehuetoca, Hueypoxtla, Tequixquiac, Zumpango	

Municipios			
Distrito	**Total**	**Completo(s)**	**Fraccionado(s)**
33	**5**	Coyotepec, Cuautitlán, Melchor Ocampo, Teoloyucan, Tepotzotlán	
34	**2**		Atizapán De Zaragoza, Cuautitlán Izcalli
35	**1**	Cuautitlán Izcalli	
36	**1**	Atizapán De Zaragoza	
37	**1**	Naucalpan De Juárez	
38	**1**	Naucalpan De Juárez	
39	**1**	Tlalnepantla De Baz Poniente	
40	**2**		Naucalpan De Juárez, Tlalnepantla De Baz Poniente
41	**1**	Nicolás Romero	
42	**2**	La Paz	Chimalhuacán
43	**2**	Chicoloapan	Chimalhuacán
44	**1**	Chimalhuacán	
45	**3**	Chalco, Cocotitlán, Temamatla	

En la siguiente imagen se puede apreciar su conformación de manera gráfica:

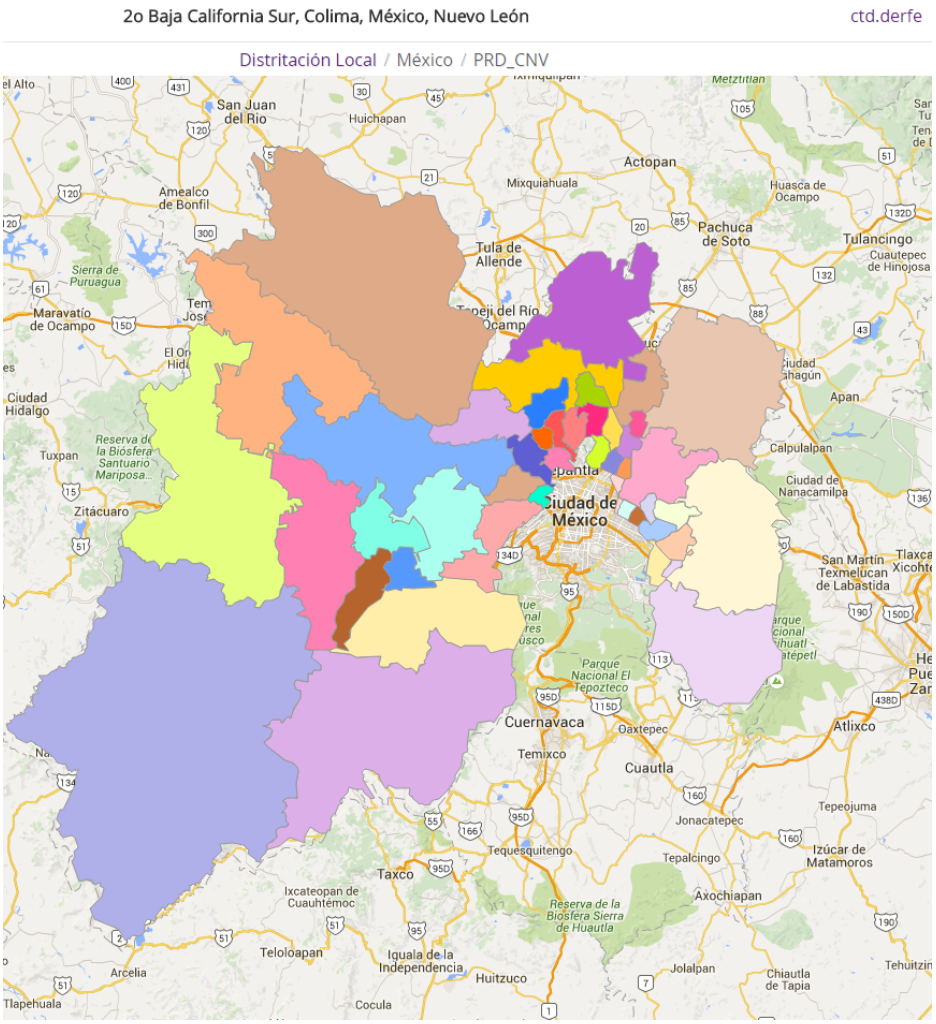

d. En términos del cumplimiento de los criterios de distritación aprobados por el Consejo General del INE se identificó lo siguiente:

1) Se comprobó que la construcción del escenario que se presentó, cumplió con el criterio número 1. Toda vez que se integró con

polígonos de 45 demarcaciones distritales tal como lo marca el texto vigente de la Constitución Política del Estado de México.

2) Las delimitaciones territoriales propuestas, cumplieron con el criterio número 2. Es decir, la desviación poblacional de cada polígono distrital con respecto a la población media estatal, se ubicó dentro de los rangos establecidos del ±15% tal como lo muestra la siguiente imagen:

DISTRITACIÓN: 15 MEXICO

Información

Distritos

No	% D Media	Población	+/- Pob	Poblacional	Compacidad	Tiempo Prom
41	8.56%	366,115	28,874	0.325790	0.277225	00:00
33	8.21%	364,940	27,699	0.299814	0.415444	00:12
17	8.03%	364,305	27,064	0.286225	0.039809	00:00
16	7.85%	363,716	26,475	0.273902	0.025864	00:00
18	7.83%	363,648	26,407	0.272497	0.341257	00:00
25	7.67%	363,101	25,860	0.261324	0.331233	00:00
32	7.06%	361,043	23,802	0.221385	0.439640	00:19
13	6.05%	357,648	20,407	0.162734	0.178918	00:00
15	5.60%	356,120	18,879	0.139276	0.268809	00:18
43	5.40%	355,448	18,207	0.129537	0.281918	00:07
44	4.97%	353,992	16,751	0.109647	0.036638	00:00
42	3.75%	349,894	12,653	0.062560	0.174195	00:14
14	3.07%	347,589	10,348	0.041842	0.424152	00:08
27	2.58%	345,946	8,705	0.029610	0.242685	00:09
29	1.96%	343,862	6,621	0.017129	0.272959	00:00
12	1.95%	343,819	6,578	0.016907	0.451248	00:19
11	1.87%	343,534	6,293	0.015474	0.132089	00:00
28	1.54%	342,443	5,202	0.010573	0.375215	00:00
36	0.10%	337,575	334	0.000043	0.214706	00:00
10	-0.36%	336,026	-1,215	0.000577	0.446101	00:37
5	-0.39%	335,937	-1,304	0.000665	0.556633	00:30
4	-0.46%	335,700	-1,541	0.000928	0.446029	00:48
45	-1.08%	333,606	-3,635	0.005165	0.406381	00:07
34	-1.18%	333,265	-3,976	0.006179	0.250022	00:19
35	-1.53%	332,079	-5,162	0.010414	0.248976	00:00
6	-1.63%	331,753	-5,488	0.011771	0.335901	00:37
3	-1.93%	330,719	-6,522	0.016624	0.718363	00:47
26	-2.06%	330,292	-6,949	0.018872	0.203909	00:00
39	-2.07%	330,257	-6,984	0.019063	0.362463	00:00
40	-2.21%	329,778	-7,463	0.021767	0.266438	00:10
2	-2.87%	327,570	-9,671	0.036552	0.453759	00:13
30	-3.21%	326,429	-10,812	0.045685	0.230674	00:11
38	-3.24%	326,304	-10,937	0.046748	0.266925	00:00
37	-3.25%	326,280	-10,961	0.046953	0.175686	00:00
31	-3.56%	325,248	-11,993	0.056211	0.239005	00:11
8	-3.70%	324,765	-12,476	0.060829	0.432447	00:23
7	-3.87%	324,205	-13,036	0.066412	0.403012	00:28
9	-3.95%	323,934	-13,307	0.069202	0.649258	00:30
1	-4.59%	321,768	-15,473	0.093563	0.430777	00:15
21	-6.80%	314,323	-22,918	0.205260	0.203380	00:00
23	-7.53%	311,831	-25,410	0.252324	0.102784	00:00
20	-7.76%	311,087	-26,154	0.267316	0.114680	00:11
22	-7.85%	310,752	-26,489	0.274207	0.093383	00:00
19	-8.16%	309,727	-27,514	0.295839	0.098298	00:00
24	-8.82%	307,489	-29,752	0.345923	0.060280	00:00

Componente	Ponderador	Costo
Poblacional	1.0	4.951324
Compacidad	0.5	13.119567
Total		18.070891

El cuadro anterior, permitió identificar que las desviaciones poblacionales de los distritos propuestos en el escenario, oscilan entre el +8.56% como máxima y el -8.82% como mínima. **Sin embargo, el componente poblacional global de la propuesta mejora la emitida por el Segundo Escenario de Distritación, pero no así a la propuesta presentada por el Partido Verde Ecologista de México.**

3) Se confirmó que cumple con el principio del criterio 3 toda vez que ninguno de los municipios que integran a la entidad, contiene el porcentaje de población indígena (40% o más) que señala el criterio.

4) En referencia al aspecto sobre la integridad municipal, la propuesta señala que la configuración de demarcaciones distritales se construyó en su mayoría con municipios completos y colindantes. Iguala el número de distritos integrados con fracciones municipales en comparación a los presentados por el Partido Verde Ecologista de México. Motivo por el cual se hace conveniente señalar el siguiente criterio de evaluación:

   c) ***En caso de empate en el número de fracciones municipales entre propuestas de escenarios con diferentes tipologías, se preferirá aquélla cuyo escenario presente un menor valor en la función de costo.***

5) Sobre el principio de compacidad al que se hace referencia en el criterio 5, se identificó que en el escenario presentado se cumplió con el citado criterio.

6) En referencia a tiempos de traslado al interior de los distritos tal como lo enuncia el criterio número 6, se observó que en el escenario se cumple con el criterio.

7) Para el criterio 7 que específicamente se refiere al principio de continuidad geográfica, el escenario propuesto cumple con lo señalado en el citado criterio.

Por lo anteriormente mencionado y debido principalmente a que el escenario **iguala el número de distritos integrados con fracciones municipales y el número de fracciones municipales en comparación a los presentados por el Partido Verde Ecologista de México, pero incrementa el valor de la función de costo total con respecto a la propuesta presentada por el mismo PVEM, no puede ser considerada como escenario final.**

H. De acuerdo al documento presentado, la propuesta de escenario construida por los representantes de Encuentro Social ante la Comisión Nacional de Vigilancia, presenta las siguientes características[15]:

a. Incrementa el número de distritos construidos con fracciones municipales y el número de fracciones municipales respecto del Segundo Escenario.

b. Se establece que la función de costo alcanzada, no mejora la emitida por el Segundo Escenario de Distritación.

c. De acuerdo a los datos que soportan la propuesta, los polígonos distritales se integran de la siguiente manera[16]:

Municipios			
Distrito	**Total**	**Completo(s)**	**Fraccionado(s)**
1	**4**	Atlacomulco, Jocotitlán, San Felipe del Progreso, Temascalcingo	
2	**6**	Amanalco, Donato Guerra, El Oro, San José del Rincón, Villa de Allende, Villa Victoria	
3	**5**	Isidro Fabela, Ixtlahuaca, Jilotzingo, Jiquipilco, Temoaya	
4	**12**	Almoloya del Rio, Atizapán, Calimaya, Chapultepec, Joquicingo, Mexicaltzingo, Rayón, San Antonio la Isla, Tenango del Valle, Texcalyacac, Tianguistenco, Xalatlaco	
5	**9**	Acambay De Ruiz Castañeda, Aculco, Chapa De Mota, Jilotepec, Morelos, Polotitlán, Soyaniquilpan de Juárez, Timilpan, Villa del Carbón	
6	**10**	Almoloya de Alquisiras, Coatepec Harinas, Ixtapan de la Sal, Malinalco, Ocuilan, Tenancingo, Tonatico, Villa Guerrero, Zacualpan, Zumpahuacan	
7	**3**	Capulhuac, Huixquilucan, Ocoyoacac	
8	**4**	Lerma, Otzolotepec, San Mateo Atenco, Xonacatlán	
9	**13**	Amatepéc, Ixtapan del Oro, Luvianos, Otzoloapan, San Simon de Guerrero, Santo Tomas, Sultepec, Tejupilco, Temascaltepec, Texcaltitlán, Tlatlaya, Valle de Bravo, Zacazonapan	

[15] Información proporcionada por la Dirección de Cartografía Electoral de la Dirección Ejecutiva del Registro Federal de Electores.
[16] IBID.

Municipios			
Distrito	**Total**	**Completo(s)**	**Fraccionado(s)**
10	**2**	Almoloya de Juárez, Zinacantepec	
11	**1**	Ixtapaluca	
12	**9**	Amecameca, Atlautla, Ayapango, Ecatzingo, Juchitepéc, Ozumba, Tepetlixpa, Tlalmanalco	Ixtapaluca
13	**4**	Chalco, Cocotitlán, Temamatla, Tenango del Aire	
14	**1**	Valle de Chalco Solidaridad	
15	**11**	Acolman, Axapusco, Chiautla, Nopaltepéc, Otumba, San Martin de las Pirámides Norte, San Martin de las Pirámides Sur, Temascalapa, Teotihuacán, Tepetlaoxtoc, Tezoyuca	
16	**2**	La Paz	Chicoloapan
17	**5**	Atenco, Chiconcuac, Papalotla, Texcoco	Chicoloapan
18	**1**	Chimalhuacán	
19	**1**	Chimalhuacán	
20	**1**	Nezahualcóyotl	
21	**1**	Nezahualcóyotl	
22	**1**	Nezahualcóyotl	
23	**1**	Ecatepec de Morelos	
24	**1**	Ecatepec de Morelos	
25	**1**	Ecatepec de Morelos	
26	**1**	Ecatepec de Morelos	
27	**1**	Ecatepec de Morelos	
28	**2**	Tlalnepantla de Baz Oriente	Ecatepec de Morelos
29	**1**	Tecámac	
30	**1**	Tultitlan Sur	
31	**2**	Metepec	Toluca
32	**1**	Toluca	
33	**1**	Toluca	
34	**7**	Jaltenco Norte, Jaltenco Sur, Melchor Ocampo, Nextlalpan, Tonanitla, Tultitlan Norte	Tultepec
35	**5**	Coyotepec, Cuautitlán, Teoloyucan, Tepotzotlán	Tultepec
36	**2**	Coacalco De Berriozábal	Tultepec
37	**5**	Apaxco, Huehuetoca, Hueypoxtla, Tequixquiac, Zumpango	

Municipios			
Distrito	**Total**	**Completo(s)**	**Fraccionado(s)**
38	**2**		Cuautitlán Izcalli, Tlalnepantla de Baz Poniente
39	**1**	Cuautitlán Izcalli	
40	**1**	Tlalnepantla de Baz Poniente	
41	**1**	Naucalpan de Juárez	
42	**2**		Atizapán de Zaragoza, Naucalpan de Juárez
43	**1**	Atizapán de Zaragoza	
44	**1**	Naucalpan de Juárez	
45	**1**	Nicolás Romero	

En la siguiente imagen se puede apreciar su conformación de manera gráfica:

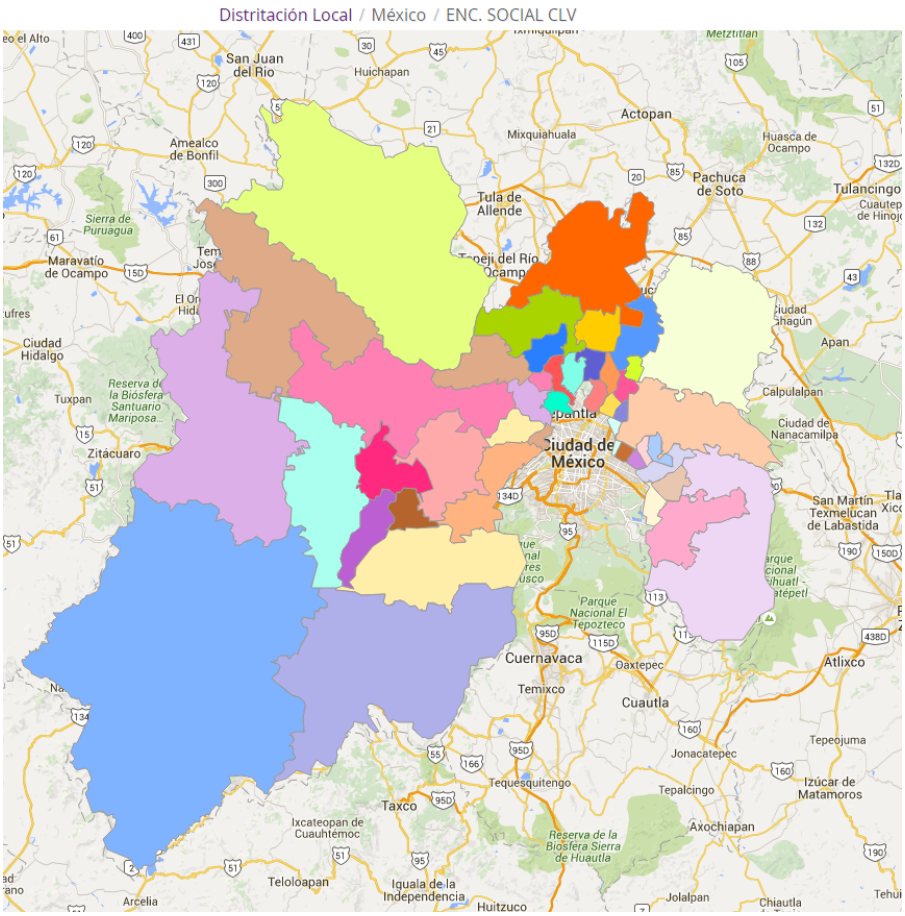

d. En términos del cumplimiento de los criterios de distritación aprobados por el Consejo General del INE se identificó lo siguiente:

1) Se comprobó que la construcción del escenario que se presentó, cumplió con el criterio número 1. Toda vez que se integró con polígonos de 45 demarcaciones distritales tal como lo marca el texto vigente de la Constitución Política del Estado de México.

2) Las delimitaciones territoriales propuestas, cumplieron con el criterio número 2. Es decir, la desviación poblacional de cada polígono

distrital con respecto a la población media estatal, se ubicó dentro de los rangos establecidos del ±15% tal como lo muestra la siguiente imagen:

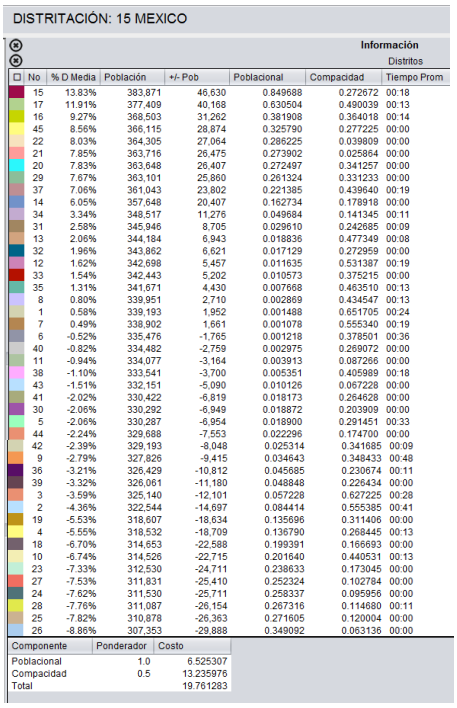

DISTRITACIÓN: 15 MEXICO

Información

Distritos

No	% D Media	Población	+/- Pob	Poblacional	Compacidad	Tiempo Prom
15	13.83%	383,871	46,630	0.849688	0.272672	00:18
17	11.91%	377,409	40,168	0.630504	0.490039	00:13
16	9.27%	368,503	31,262	0.381908	0.364018	00:14
45	8.56%	366,115	28,874	0.325790	0.277225	00:00
22	8.03%	364,305	27,064	0.286225	0.039809	00:00
21	7.85%	363,716	26,475	0.273902	0.025864	00:00
20	7.83%	363,648	26,407	0.272497	0.341257	00:00
29	7.67%	363,101	25,860	0.261324	0.331233	00:00
37	7.06%	361,043	23,802	0.221385	0.439640	00:19
14	6.05%	357,648	20,407	0.162734	0.178918	00:00
34	3.34%	348,517	11,276	0.049684	0.141345	00:11
31	2.58%	345,946	8,705	0.029610	0.242685	00:09
13	2.06%	344,184	6,943	0.018836	0.477349	00:08
32	1.96%	343,862	6,621	0.017129	0.272959	00:00
12	1.62%	342,698	5,457	0.011635	0.531387	00:19
33	1.54%	342,443	5,202	0.010573	0.375215	00:00
35	1.31%	341,671	4,430	0.007668	0.463510	00:13
8	0.80%	339,951	2,710	0.002869	0.434547	00:13
1	0.58%	339,193	1,952	0.001488	0.651705	00:24
7	0.49%	338,902	1,661	0.001078	0.555340	00:19
6	-0.52%	335,476	-1,765	0.001218	0.378501	00:36
40	-0.82%	334,482	-2,759	0.002975	0.269072	00:00
11	-0.94%	334,077	-3,164	0.003913	0.087286	00:00
38	-1.10%	333,541	-3,700	0.005351	0.405989	00:18
43	-1.51%	332,151	-5,090	0.010126	0.067228	00:00
41	-2.02%	330,422	-6,819	0.018173	0.264628	00:00
30	-2.06%	330,292	-6,949	0.018872	0.203909	00:00
5	-2.06%	330,287	-6,954	0.018900	0.291451	00:33
44	-2.24%	329,688	-7,553	0.022296	0.174700	00:00
42	-2.39%	329,193	-8,048	0.025314	0.341685	00:09
9	-2.79%	327,826	-9,415	0.034643	0.348433	00:48
36	-3.21%	326,429	-10,812	0.045685	0.230674	00:11
39	-3.32%	326,061	-11,180	0.048848	0.226434	00:00
3	-3.59%	325,140	-12,101	0.057228	0.627225	00:28
2	-4.36%	322,544	-14,697	0.084414	0.555385	00:41
19	-5.53%	318,607	-18,634	0.135696	0.311406	00:00
4	-5.55%	318,532	-18,709	0.136790	0.268445	00:13
18	-6.70%	314,653	-22,588	0.199391	0.166693	00:00
10	-6.74%	314,526	-22,715	0.201640	0.440531	00:13
23	-7.33%	312,530	-24,711	0.238633	0.173045	00:00
27	-7.53%	311,831	-25,410	0.252324	0.102784	00:00
24	-7.62%	311,530	-25,711	0.258337	0.095956	00:00
28	-7.76%	311,087	-26,154	0.267316	0.114680	00:11
25	-7.82%	310,878	-26,363	0.271605	0.120004	00:00
26	-8.86%	307,353	-29,888	0.349092	0.063136	00:00

Componente	Ponderador	Costo
Poblacional	1.0	6.525307
Compacidad	0.5	13.235976
Total		19.761283

El cuadro anterior, permitió identificar que las desviaciones poblacionales de los distritos propuestos en el escenario, oscilan entre el +13.83% como máxima y el -8.82% como mínima. **Sin embargo, el componente poblacional global de la propuesta no mejora la emitida por el Segundo Escenario de Distritación.**

3) Se confirmó que cumple con el principio del criterio 3 toda vez que ninguno de los municipios que integran a la entidad, contiene el porcentaje de población indígena (40% o más) que señala el criterio.

4) En referencia al aspecto sobre la integridad municipal, la propuesta cumple con lo que se señala en el criterio número 4 al observarse que la configuración de demarcaciones distritales se construyó en su mayoría con municipios completos y colindantes. Sin embargo, no mejora el número de distritos integrados con fracciones municipales ni el número de fracciones municipales en comparación al Segundo Escenario.

5) Sobre el principio de compacidad al que se hace referencia en el criterio 5, se identificó que en el escenario presentado se cumplió con el citado criterio.

6) En referencia a tiempos de traslado al interior de los distritos tal como lo enuncia el criterio número 6, se observó que en el escenario se cumple con el criterio.

7) Para el criterio 7 que específicamente se refiere al principio de continuidad geográfica, el escenario propuesto cumple con lo señalado en el citado criterio.

Por lo anteriormente mencionado y debido principalmente a que el escenario incrementa **el número de distritos integrados con fracciones municipales y el número de fracciones municipales en comparación a los presentados por el Segundo Escenario e incrementa el valor de la función de costo total.**

I. De acuerdo al documento presentado, la propuesta de escenario construida por los representantes del Partido de la Revolución Democrática acreditados ante el Instituto Electoral del Estado de México, presenta las siguientes características[17]:

   a. Incrementa el número de distritos construidos con fracciones municipales y el número de fracciones municipales con respecto al Segundo Escenario.

   b. Se establece que la función de costo alcanzada, no mejora la emitida por el Segundo Escenario de Distritación.

   c. De acuerdo a los datos que soportan la propuesta, los polígonos distritales se integran de la siguiente manera[18]:

Municipios			
Distrito	**Total**	**Completo(s)**	**Fraccionado(s)**
1	**9**	Acambay de Ruiz Castañeda, Aculco, Chapa de Mota, Jilotepec, Morelos, Polotitlán, Soyaniquilpan de Juárez, Timilpan, Villa del Carbón	
2	**13**	Almoloya de Alquisiras, Amatepéc, Luvianos, Otzoloapan, San Simon de Guerrero, Sultepec, Tejupilco, Temascaltepec, Texcaltitlán, Tlatlaya, Valle De Bravo, Zacazonapan, Zacualpan	
3	**2**	Almoloya de Juárez, Zinacantepec	
4	**14**	Almoloya del Rio, Atizapán, Calimaya, Capulhuac, Chapultepec, Joquicingo, Malinalco, Mexicaltzingo, Ocuilan, Rayón, San Antonio la Isla, Texcalyacac, Tianguistenco, Xalatlaco	
5	**7**	Amanalco, Donato Guerra, Ixtapan del Oro, San Felipe del Progreso, Santo Tomas, Villa de Allende, Villa Victoria	
6	**5**	Atlacomulco, El Oro, Jocotitlán, San José del Rincón, Temascalcingo	
7	**7**	Coatepec Harinas, Ixtapan de la Sal, Tenancingo, Tenango del Valle, Tonatico, Villa Guerrero, Zumpahuacan	
8	**2**	Huixquilucan, Ocoyoacac	
9	**5**	Isidro Fabela, Ixtlahuaca, Jilotzingo, Jiquipilco, Temoaya	

[17] Información proporcionada por la Dirección de Cartografía Electoral de la Dirección Ejecutiva del Registro Federal de Electores.
[18] IBID.

Municipios			
Distrito	**Total**	**Completo(s)**	**Fraccionado(s)**
10	**4**	Lerma, Otzolotepec, San Mateo Atenco, Xonacatlán	
11	**12**	Amecameca, Atlautla, Ayapango, Cocotitlán, Ecatzingo, Juchitepéc, Ozumba, Temamatla, Tenango del Aire, Tepetlixpa, Tlalmanalco	Ixtapaluca
12	**1**	Ixtapaluca	
13	**1**	Chalco	
14	**1**	Valle de Chalco Solidaridad	
15	**8**	Acolman, Axapusco, Nopaltepéc, Otumba, San Martin de las Pirámides Norte, San Martin de las Pirámides Sur, Temascalapa, Teotihuacán	
16	**5**	Atenco, Chiautla, Chiconcuac, Tezoyuca	Texcoco
17	**4**	Chicoloapan, Papalotla, Tepetlaoxtoc	Texcoco
18	**1**	Nezahualcóyotl	
19	**1**	Nezahualcóyotl	
20	**1**	Nezahualcóyotl	
21	**2**	La Paz	Nezahualcóyotl
22	**1**	Ecatepec de Morelos	
23	**1**	Ecatepec de Morelos	
24	**2**	Tlalnepantla de Baz Oriente	Ecatepec de Morelos
25	**1**	Ecatepec de Morelos	
26	**1**	Ecatepec de Morelos	
27	**1**	Tecámac	
28	**1**	Tultitlan Sur	
29	**2**	Metepec	Toluca
30	**1**	Toluca	
31	**1**	Toluca	
32	**5**	Apaxco, Huehuetoca, Hueypoxtla, Tequixquiac, Zumpango	
33	**2**	Coacalco de Berriozábal	Tultepec
34	**7**	Coyotepec, Cuautitlán, Jaltenco Norte, Nextlalpan, Teoloyucan, Tepotzotlán, Tonanitla	
35	**4**	Jaltenco Sur, Melchor Ocampo, Tultitlan Norte	Tultepec
36	**2**		Cuautitlán Izcalli, Tlalnepantla de Baz Poniente

Municipios			
Distrito	**Total**	**Completo(s)**	**Fraccionado(s)**
37	**1**	Cuautitlán Izcalli	
38	**1**	Tlalnepantla de Baz Poniente	
39	**2**		Atizapán de Zaragoza, Naucalpan de Juárez
40	**1**	Atizapán de Zaragoza	
41	**1**	Naucalpan de Juárez	
42	**1**	Naucalpan de Juárez	
43	**1**	Nicolás Romero	
44	**1**	Chimalhuacán	
45	**1**	Chimalhuacán	

En la siguiente imagen se puede apreciar su conformación de manera gráfica:

Distritación Local / México / PRD_IEE

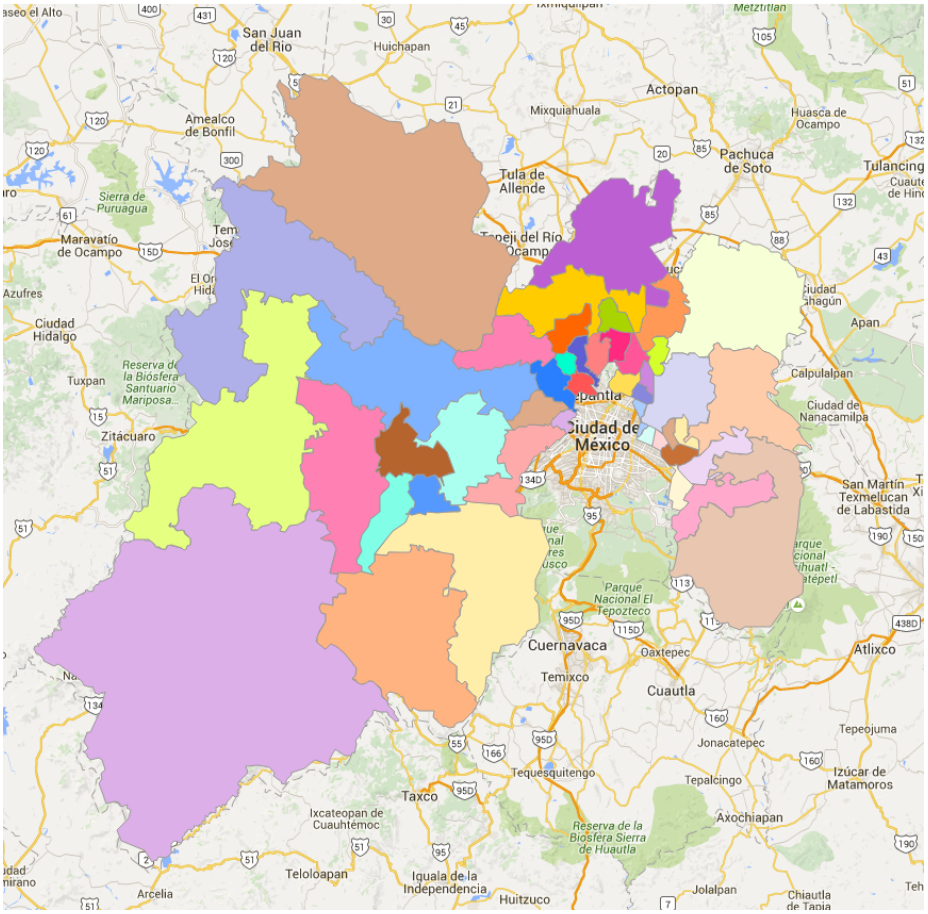

d. En términos del cumplimiento de los criterios de distritación aprobados por el Consejo General del INE se identificó lo siguiente:

1) Se comprobó que la construcción del escenario que se presentó, cumplió con el criterio número 1. Toda vez que se integró con polígonos de 45 demarcaciones distritales tal como lo marca el texto vigente de la Constitución Política del Estado de México.

2) Las delimitaciones territoriales propuestas, cumplieron con el criterio número 2. Es decir, la desviación poblacional de cada polígono distrital con respecto a la población media estatal, se ubicó dentro de los rangos establecidos del ±15% tal como lo muestra la siguiente imagen:

DISTRITACIÓN: 15 MEXICO

Información
Distritos

No	% D Media	Población	+/- Pob	Poblacional	Compacidad	Tiempo Prom
12	12.94%	380,882	43,641	0.744248	0.520333	00:00
23	11.07%	374,581	37,340	0.544848	0.212273	00:00
25	11.04%	374,456	37,215	0.541206	0.190283	00:00
24	10.53%	372,744	35,503	0.492557	0.101119	00:11
22	10.22%	371,716	34,475	0.464446	0.159807	00:00
26	10.22%	371,712	34,471	0.464338	0.065642	00:00
43	8.56%	366,115	28,874	0.325790	0.277225	00:00
27	7.67%	363,101	25,860	0.261324	0.331233	00:00
32	7.06%	361,043	23,802	0.221385	0.439640	00:19
14	6.05%	357,648	20,407	0.162734	0.178918	00:00
34	4.17%	351,313	14,072	0.077379	0.617817	00:17
31	2.17%	344,565	7,324	0.020960	0.354517	00:00
29	2.12%	344,374	7,133	0.019881	0.248664	00:09
2	1.99%	343,953	6,712	0.017603	0.367594	00:48
6	1.89%	343,622	6,381	0.015910	0.667624	00:33
30	1.80%	343,312	6,071	0.014401	0.298914	00:00
10	0.80%	339,951	2,710	0.002869	0.434547	00:13
35	0.48%	338,875	1,634	0.001043	0.142521	00:10
19	-0.02%	337,165	-76	0.000002	0.355020	00:00
18	-0.39%	335,929	-1,312	0.000673	0.062534	00:00
20	-0.60%	335,204	-2,037	0.001622	0.089859	00:00
21	-0.64%	335,078	-2,163	0.001829	0.117932	00:13
38	-0.82%	334,482	-2,759	0.002975	0.269072	00:00
36	-1.10%	333,541	-3,700	0.005351	0.405989	00:18
39	-1.29%	332,894	-4,347	0.007386	0.342557	00:09
5	-1.38%	332,589	-4,652	0.008458	0.627477	00:38
41	-1.66%	331,639	-5,602	0.012265	0.180309	00:00
4	-1.80%	331,172	-6,069	0.014395	0.349058	00:18
28	-2.06%	330,292	-6,949	0.018872	0.203909	00:00
1	-2.06%	330,287	-6,954	0.018900	0.291451	00:33
42	-2.13%	330,070	-7,171	0.020097	0.233298	00:00
11	-2.22%	329,750	-7,491	0.021931	0.456089	00:19
7	-2.36%	329,268	-7,973	0.024844	0.266808	00:25
40	-3.08%	326,851	-10,390	0.042189	0.078290	00:00
33	-3.21%	326,429	-10,812	0.045685	0.230674	00:11
37	-3.32%	326,061	-11,180	0.048848	0.226434	00:00
9	-3.59%	325,140	-12,101	0.057228	0.627225	00:28
44	-5.53%	318,607	-18,634	0.135696	0.311406	00:00
45	-6.70%	314,653	-22,588	0.199391	0.166693	00:00
3	-6.74%	314,526	-22,715	0.201640	0.440531	00:13
13	-7.98%	310,327	-26,914	0.283077	0.526329	00:00
8	-10.49%	301,869	-35,372	0.488950	0.502249	00:18
15	-11.98%	296,829	-40,412	0.638211	0.241370	00:15
16	-13.69%	291,060	-46,181	0.833431	0.183422	00:07
17	-13.95%	290,187	-47,054	0.865239	0.468166	00:16

Componente	Ponderador	Costo
Poblacional	1.0	8.392109
Compacidad	0.5	13.862820
Total		22.254929

El cuadro anterior, permitió identificar que las desviaciones poblacionales de los distritos propuestos en el escenario, oscilan entre el +12.94% como máxima y el -13.95% como mínima. **Sin embargo, el componente poblacional global de la propuesta no disminuye la emitida por el Segundo Escenario de Distritación.**

3) Se confirmó que cumple con el principio del criterio 3 toda vez que ninguno de los municipios que integran a la entidad, contiene el porcentaje de población indígena (40% o más) que señala el criterio.

4) En referencia al aspecto sobre la integridad municipal, la propuesta cumple con lo que se señala en el criterio número 4 al observarse que la configuración de demarcaciones distritales se construyó en su mayoría con municipios completos y colindantes. Sin embargo, incrementa el número de distritos integrados con fracciones municipales y el número de fraccione municipales en comparación a los presentados por el Segundo Escenario. Motivo por el cual se hace conveniente señalar el siguiente los incisos a y b del primer criterio de evaluación:

   a. ***Se identificará en su caso el número de distritos integrados a partir de fracciones municipales. Se dice que un distrito está integrado por fracciones municipales, si contiene secciones de dos o más municipios y algún (algunos) municipio(s) no está(n) completo(s) dentro del distrito.***

   b. ***Se evaluará el escenario propuesto, de acuerdo al número de fracciones municipales en los distritos. Se preferirá el que contenga el menor número de fracciones.***

5) Sobre el principio de compacidad al que se hace referencia en el criterio 5, se identificó que en el escenario presentado se cumplió con el citado criterio.

6) En referencia a tiempos de traslado al interior de los distritos tal como lo enuncia el criterio número 6, se observó que en el escenario se cumple con el criterio.

7) Para el criterio 7 que específicamente se refiere al principio de continuidad geográfica, el escenario propuesto cumple con lo señalado en el citado criterio.

Por lo anteriormente mencionado y debido principalmente a que el escenario **no mejora el número de distritos integrados con fracciones municipales ni el número de fracciones municipales en comparación al Segundo Escenario, ni mejora el valor de la función de costo total con respecto a la propuesta presentada por el mismo Partido, no puede ser considerada como escenario final.**

IV. Evaluación y procedencia técnica.

Con base en el análisis anterior, se concluye que la propuesta integrada por la representación del Partido Verde Ecologista de México acreditada ante la Comisión Local de Vigilancia del Estado de México **puede ser considerada como escenario final*, porque cumple con los criterios y reglas de operación aprobados por el Consejo General del INE*. *Adicionalmente,* la Tipología presentada cumple con los Criterios de Evaluación, integra el menor número de Distritos con fracciones municipales, disminuye el número de fracciones municipales y presenta un menor valor de la función de costo con respecto del Segundo Escenario emitido por la Dirección Ejecutiva del Registro Federal de Electores, *además de mejorar la integridad municipal*. Motivo por el cual, se recomienda a la Dirección Ejecutiva del Registro Federal de Electores que sea presentado como Escenario Final.**

Miembros del Comité Técnico para el Seguimiento y Evaluación de los Trabajos de Distritación

Dr. Miguel Ángel Gutiérrez Andrade
Integrante del Comité Técnico

Act. Juan Manuel Herrero Álvarez
Integrante del Comité Técnico

C. Rodrigo Morales Manzanares
Integrante del Comité Técnico

Dr. Manuel Ordorica Mellado
Integrante del Comité Técnico

Dra. Celia Palacios Mora
Integrante del Comité Técnico

Esta hoja forma parte del documento de análisis y evaluación que realiza el Comité Técnico de las observaciones presentadas por los partidos políticos al Segundo Escenario de distritación del Estado de México

ANEXOS

ANEXO 1

Susana Vargas

De: PEREZ PEREZ ABEL RUBEN [abel.perez@ine.mx]
Enviado el: lunes, 11 de julio de 2016 09:27 p. m.
Para: susana.vargas@ine.mx
Asunto: RV: Propuesta para CLV
Datos adjuntos: image.png; ATT00001.htm; 16.717999_PROPUESTA CLV_V2.json; ATT00002.htm

---

De: eduardo gutierrez [f1rm3yd1gn0@gmail.com]
Enviado: lunes, 11 de julio de 2016 21:02
Para: PEREZ PEREZ ABEL RUBEN
Asunto: Fwd: Propuesta para CLV

Enviado desde mi iPhone

Inicio del mensaje reenviado:

> **De:** Yesenia Avila <yesenia.avila.moreno@gmail.com>
> **Fecha:** 11 de julio de 2016, 8:59:49 p.m. GMT-5
> **Para:** f1rm3yd1gn0@gmail.com
> **Asunto: Fwd: Propuesta para CLV**
>
> **Estimado Eduardo:**
>
> Por instrucciones de Eduardo Ramírez Salazar, te hago llegar el escenario en archivo .json que presentarías como Representante ante la CLV, te comento que en el oficio que entregues debe estar el costo (16.717999).

ANEXO 2

Transformando a México
Estado de México

Toluca México, 11 de julio de 2016.

BIOL. ABEL RUBÉN PÉREZ PÉREZ
PRESIDENTE DE LA COMISIÓN LOCAL DE VIGILANCIA
DEL R.F.E. EN EL ESTADO DE MÉXICO

Con fundamento en los Artículos 157 numeral 1, incisos a) y b), y 158 numerales 1, inciso f) y 2, de la Ley General de Instituciones y Procedimientos Electorales; en términos de lo establecido en el Plan de Trabajo del Proyecto de Distritación Local y Federal 2016-2017, aprobado mediante acuerdo **INE/JGE-104/2016**; me permito hacer entrega en tiempo y forma, de las observaciones realizadas al Segundo Escenario de Distritación Local, con la argumentación respectiva a los ajustes planteados, en ejercicio del derecho que nos otorga la Ley.

Por lo anteriormente expuesto, atentamente pido:

Primero.- Tenerme por presentado con este escrito, en mi carácter de Representante Propietario del Partido Revolucionario Institucional ante la Comisión Local de Vigilancia del Registro Federal de Electores, realizando las observaciones pertinentes al Segundo Escenario de Distritación Local generado por el Instituto Nacional Electoral, en 2 discos compactos que contienen lo siguiente:

- **"Archivos en formato .JSON, EXCEL y PDF"**
- **"Archivo en PDF con las observaciones realizadas"**

Segundo.- Se revisen las observaciones presentadas por mi Partido y se me notifique el resultado.

Sin otro particular, reciba un cordial saludo.

A T E N T A M E N T E
"DEMOCRACIA Y JUSTICIA SOCIAL"

INSTITUTO NACIONAL ELECTORAL
JUNTA LOCAL EJECUTIVA EN EL ESTADO DE MÉXICO
RECIBIDO
11 JUL 2016
22:05 hrs
VOCALÍA DEL REGISTRO FEDERAL DE ELECTORES
CARTOGRAFÍA

HÉCTOR ERNESTO REYES CALDERÓN
REPRESENTANTE PROPIETARIO ANTE LA COMISIÓN LOCAL
DE VIGILANCIA DEL R.F.E. EN EL ESTADO DE MÉXICO

c.c.p. **Lic. Víctor Manuel Tinoco Vázquez**.- Secretario de Acción Electoral del C.D.E. del P.R.I.
Lic. Alejandro Muñoz García.- Representante Propietario del P.R.I. ante la C.N.V. del R.F.E.

SECRETARÍA DE ACCIÓN ELECTORAL
PARTIDO REVOLUCIONARIO INSTITUCIONAL
Vialidad Alfredo del Mazo s/n esq. Dr. Nicolás San Juan
Col. Exhacienda la Magdalena
C.P. 50010 Toluca, Estado de México
(722) 236-09-00
www.priedomex.org.mx

OBSERVACIONES AL SEGUNDO ESCENARIO CON FUNCIÓN DE COSTO 18.259032 GENERADO POR EL INE

- ✓ Al segundo escenario del INE se hacen ajustes en el Valle de México.
- ✓ En el Valle de México, Chalco se divide en dos distritos; Chalco (parte) con Ixtapaluca (parte) y Chalco (parte) con los Municipios de los Volcanes.
- ✓ Tultepec se integra totalmente con Tultitlán Noroeste (parte) y Cuautitlán.
- ✓ Tultitlán Noreste (parte) conforma un distrito con el Municipio de Coacalco.
- ✓ Se ajustan secciones del distrito 19 de Chimalhuacán con los distritos 17 y 18.
- ✓ El resultado se apega totalmente a los criterios aprobados.

Instituto Nacional Electoral

SISTEMA DE DISTRITACIÓN

RESULTADOS DE LA DISTRITACIÓN LOCAL PARA LA ENTIDAD DE MEXICO

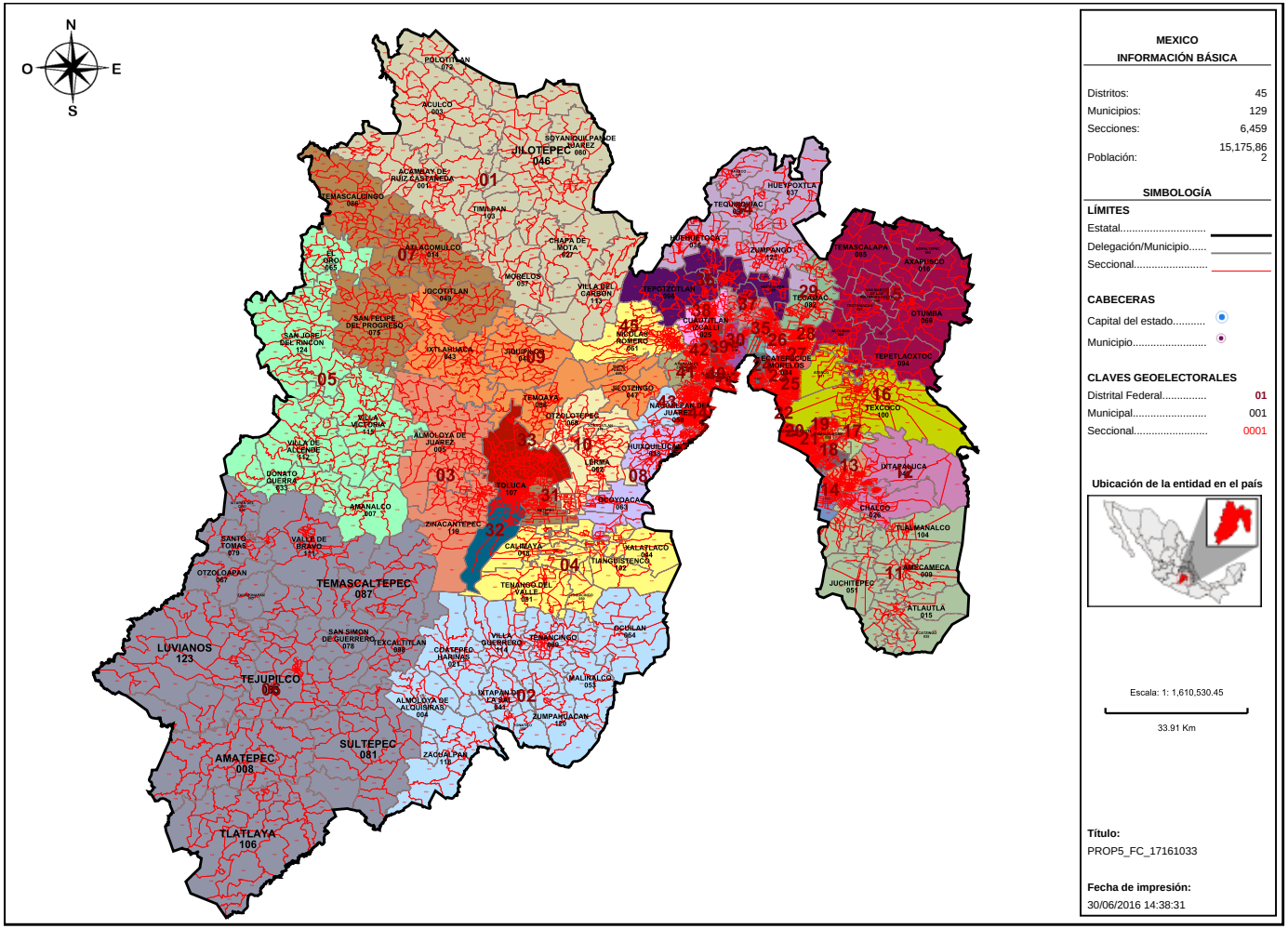

Instituto Nacional Electoral

SISTEMA DE DISTRITACIÓN

RESULTADOS DE LA DISTRITACIÓN LOCAL PARA LA ENTIDAD DE MEXICO

Información detallada por distritos.

	No.	% D Media	Población	+/- Población	Poblacional	Compacidad	Tiempo Prom
	1	-2.06%	330,287	-6,954	0.018900	0.291451	00:33
	2	-0.52%	335,476	-1,765	0.001218	0.378501	00:36
	3	-6.74%	314,526	-22,715	0.201640	0.440531	00:13
	4	-5.55%	318,532	-18,709	0.136790	0.268445	00:13
	5	-4.36%	322,544	-14,697	0.084414	0.555385	00:41
	6	-2.79%	327,826	-9,415	0.034643	0.348433	00:48
	7	0.58%	339,193	1,952	0.001488	0.651705	00:24
	8	0.49%	338,902	1,661	0.001078	0.555340	00:19
	9	-3.59%	325,140	-12,101	0.057228	0.627225	00:28
	10	0.80%	339,951	2,710	0.002869	0.434547	00:13
	11	1.53%	342,397	5,156	0.010387	0.105398	00:17
	12	2.15%	344,485	7,244	0.020504	0.257775	00:12
	13	-0.94%	334,077	-3,164	0.003913	0.087266	00:00
	14	6.05%	357,648	20,407	0.162734	0.178918	00:00
	15	5.60%	356,120	18,879	0.139276	0.268809	00:18
	16	3.07%	347,589	10,348	0.041842	0.424152	00:08
	17	5.40%	355,448	18,207	0.129537	0.281918	00:07
	18	3.75%	349,894	12,653	0.062560	0.174195	00:14
	19	4.97%	353,992	16,751	0.109647	0.036638	00:00
	20	7.85%	363,716	26,475	0.273902	0.025864	00:00
	21	8.03%	364,305	27,064	0.286225	0.039809	00:00
	22	7.83%	363,648	26,407	0.272497	0.341257	00:00
	23	-7.16%	313,079	-24,162	0.228147	0.099300	00:00
	24	-7.76%	311,087	-26,154	0.267316	0.114680	00:11
	25	-8.43%	308,798	-28,443	0.316154	0.062402	00:00
	26	-7.53%	311,831	-25,410	0.252324	0.102784	00:00
	27	-7.46%	312,076	-25,165	0.247481	0.149169	00:00
	28	-8.57%	308,338	-28,903	0.326462	0.115373	00:00
	29	7.67%	363,101	25,860	0.261324	0.331233	00:00
	30	-2.06%	330,292	-6,949	0.018872	0.203909	00:00
	31	2.58%	345,946	8,705	0.029610	0.242685	00:09
	32	1.96%	343,862	6,621	0.017129	0.272959	00:00
	33	1.54%	342,443	5,202	0.010573	0.375215	00:00
	34	7.06%	361,043	23,802	0.221385	0.439640	00:19

	35	2.17%	344,555	7,314	0.020903	0.140743	00:12
	36	-0.78%	334,618	-2,623	0.002689	0.500129	00:17
	37	0.06%	337,444	203	0.000016	0.499751	00:11
	38	-3.32%	326,061	-11,180	0.048848	0.226434	00:00
	39	-1.10%	333,541	-3,700	0.005351	0.405989	00:18
	40	-0.82%	334,482	-2,759	0.002975	0.269072	00:00
	41	-2.23%	329,735	-7,506	0.022019	0.309929	00:09
	42	-2.63%	328,355	-8,886	0.030859	0.078581	00:00
	43	-1.87%	330,918	-6,323	0.015626	0.173704	00:00
	44	-1.42%	332,446	-4,795	0.008986	0.262435	00:00
	45	8.56%	366,115	28,874	0.325790	0.277225	00:00

Componentes:

Componente	Ponderación	Valor
Poblacional	1.0	4.734134
Compacidad	0.5	12.426900
Total		17.161033

Instituto Nacional Electoral

SISTEMA DE DISTRITACIÓN

RESULTADOS DE LA DISTRITACIÓN LOCAL PARA LA ENTIDAD DE MEXICO

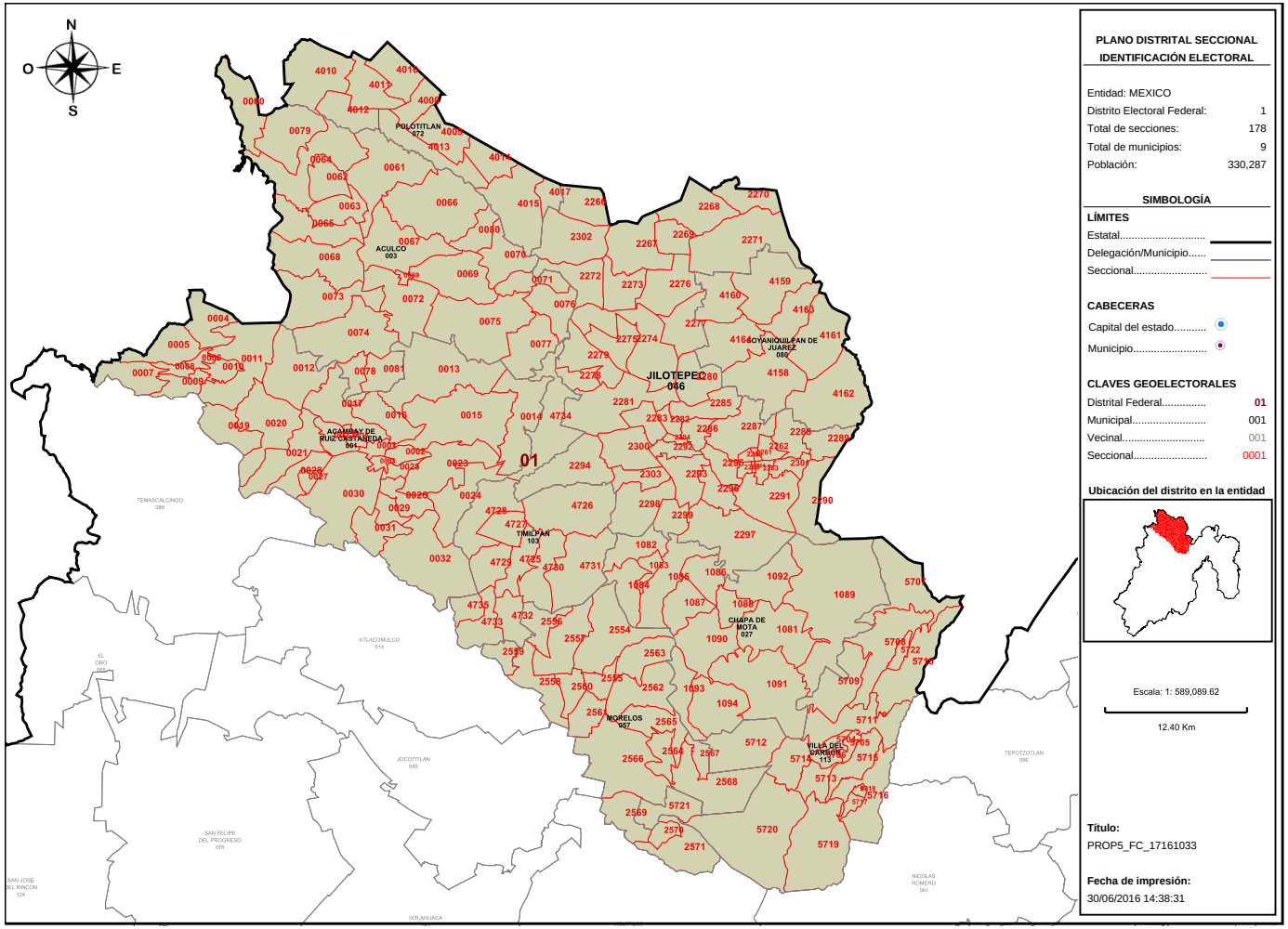

PLANO DISTRITAL SECCIONAL IDENTIFICACIÓN ELECTORAL

Entidad: MEXICO
Distrito Electoral Federal: 1
Total de secciones: 178
Total de municipios: 9
Población: 330,287

SIMBOLOGÍA

LÍMITES

Estatal.....
Delegación/Municipio.....
Seccional.....

CABECERAS

Capital del estado.....
Municipio.....

CLAVES GEOELECTORALES

Distrital Federal..... 01
Municipal..... 001
Vecinal..... 001
Seccional..... 0001

Ubicación del distrito en la entidad

Escala: 1: 589,089.62

12.40 Km

Título:
PROP5_FC_17161033

Fecha de impresión:
30/06/2016 14:38:31

Detalles del Distrito.

Distrito:	01.
Municipios:	1. ACAMBAY DE RUIZ CASTAÑEDA, 103. TIMILPAN, 113. VILLA DEL CARBON, 27. CHAPA DE MOTA, 3. ACULCO, 46. JILOTEPEC, 57. MORELOS, 72. POLOTITLAN, 80. SOYANIQUILPAN DE JUAREZ.
Secciones:	1, 2, 3, 4, 5, 6, 7, 8, 9, 10, 11, 12, 13, 14, 15, 16, 17, 18, 19, 20, 21, 22, 23, 24, 25, 26, 27, 28, 29, 30, 31, 32, 59, 60, 61, 62, 63, 64, 65, 66, 67, 68, 69, 70, 71, 72, 73, 74, 75, 76, 77, 78, 79, 80, 81, 1081, 1082, 1083, 1084, 1085, 1086, 1087, 1088, 1089, 1090, 1091, 1092, 1093, 1094, 2260, 2261, 2262, 2263, 2264, 2265, 2266, 2267, 2268, 2269, 2270, 2271, 2272, 2273, 2274, 2275, 2276, 2277, 2278, 2279, 2280, 2281, 2282, 2283, 2284, 2285, 2286, 2287, 2288, 2289, 2290, 2291, 2292, 2293, 2294, 2295, 2296, 2297, 2298, 2299, 2300, 2301, 2302, 2303, 2554, 2555, 2556, 2557, 2558, 2559, 2560, 2561, 2562, 2563, 2564, 2565, 2566, 2567, 2568, 2569, 2570, 2571, 4008, 4009, 4010, 4011, 4012, 4013, 4014, 4015, 4016, 4017, 4158, 4159, 4160, 4161, 4162, 4163, 4164, 4725, 4726, 4727, 4728, 4729, 4730, 4731, 4732, 4733, 4734, 4735, 5704, 5705, 5706, 5707, 5708, 5709, 5710, 5711, 5712, 5713, 5714, 5715, 5716, 5717, 5718, 5719, 5720, 5721, 5722.
Población Total:	330,287

Desviación poblacional:	0.018900
Compacidad Geométrica:	0.291451
Costo Total:	0.310350

Instituto Nacional Electoral

SISTEMA DE DISTRITACIÓN

RESULTADOS DE LA DISTRITACIÓN LOCAL PARA LA ENTIDAD DE MEXICO

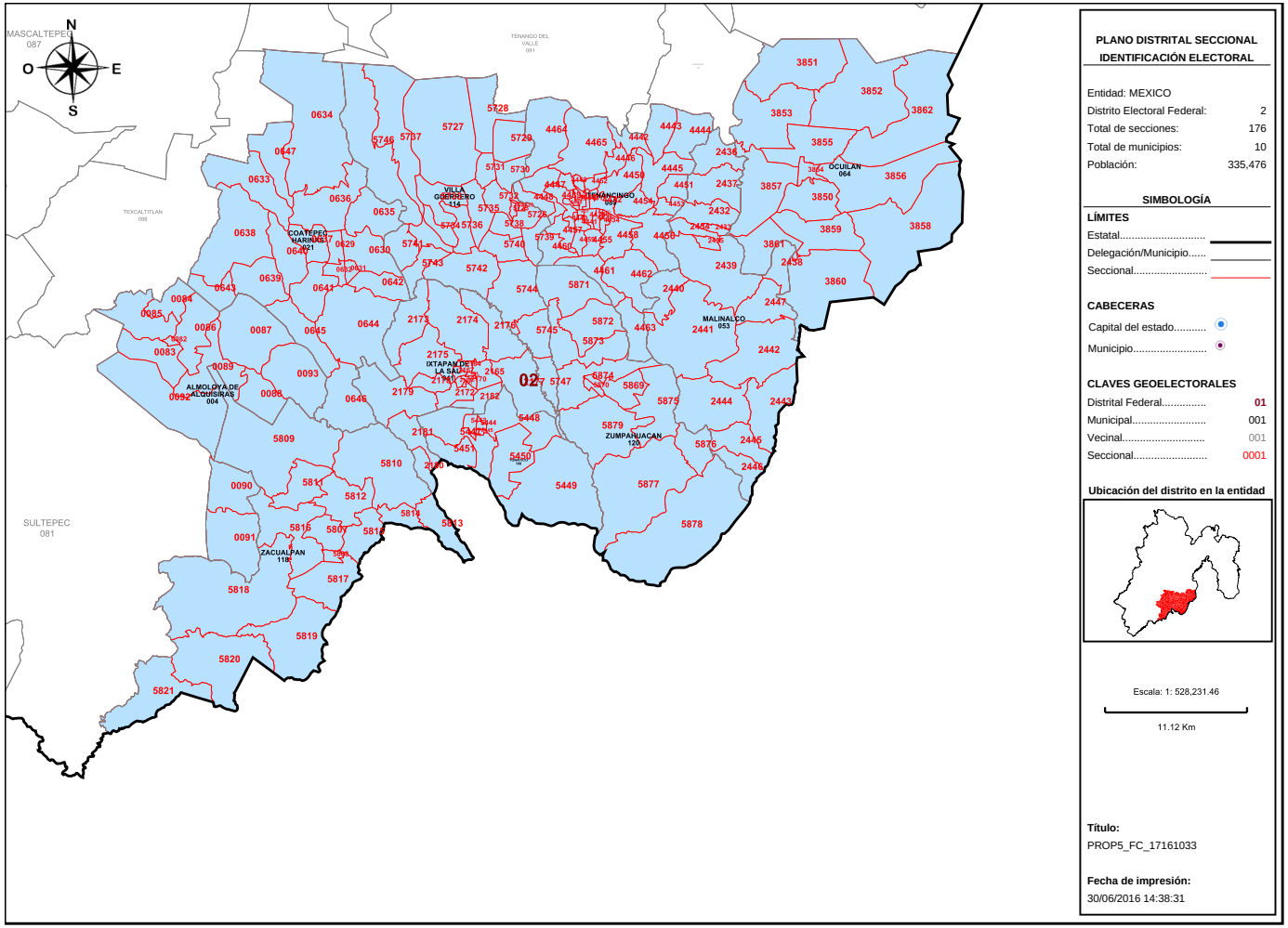

PLANO DISTRITAL SECCIONAL IDENTIFICACIÓN ELECTORAL

Entidad: MEXICO
Distrito Electoral Federal: 2
Total de secciones: 176
Total de municipios: 10
Población: 335,476

SIMBOLOGÍA

LÍMITES
Estatal.....
Delegación/Municipio.....
Seccional.....

CABECERAS
Capital del estado.....
Municipio.....

CLAVES GEOELECTORALES
Distrital Federal..... 01
Municipal..... 001
Vecinal..... 001
Seccional..... 0001

Ubicación del distrito en la entidad

Escala: 1: 528,231.46

11.12 Km

Título:
PROP5_FC_17161033

Fecha de impresión:
30/06/2016 14:38:31

Detalles del Distrito.

Distrito:	02.
Municipios:	108. TONATICO, 114. VILLA GUERRERO, 118. ZACUALPAN, 120. ZUMPAHUACAN, 21. COATEPEC HARINAS, 4. ALMOLOYA DE ALQUISIRAS, 41. IXTAPAN DE LA SAL, 53. MALINALCO, 64. OCUILAN, 89. TENANCINGO.
Secciones:	82, 83, 84, 85, 86, 87, 88, 89, 90, 91, 92, 93, 629, 630, 631, 632, 633, 634, 635, 636, 637, 638, 639, 640, 641, 642, 643, 644, 645, 646, 647, 2164, 2165, 2166, 2167, 2168, 2169, 2170, 2171, 2172, 2173, 2174, 2175, 2176, 2177, 2178, 2179, 2180, 2181, 2182, 2432, 2433, 2434, 2435, 2436, 2437, 2438, 2439, 2440, 2441, 2442, 2443, 2444, 2445, 2446, 2447, 3850, 3851, 3852, 3853, 3854, 3855, 3856, 3857, 3858, 3859, 3860, 3861, 3862, 4429, 4430, 4431, 4432, 4433, 4434, 4435, 4436, 4437, 4438, 4439, 4440, 4441, 4442, 4443, 4444, 4445, 4446, 4447, 4448, 4449, 4450, 4451, 4452, 4453, 4454, 4455, 4456, 4457, 4458, 4459, 4460, 4461, 4462, 4463, 4464, 4465, 5443, 5444, 5445, 5446, 5447, 5448, 5449, 5450, 5451, 5723, 5724, 5725, 5726, 5727, 5728, 5729, 5730, 5731, 5732, 5733, 5734, 5735, 5736, 5737, 5738, 5739, 5740, 5741, 5742, 5743, 5744, 5745, 5746, 5747, 5807, 5808, 5809, 5810, 5811, 5812, 5813, 5814, 5815, 5816, 5817, 5818, 5819, 5820, 5821, 5869, 5870, 5871, 5872, 5873, 5874, 5875, 5876, 5877, 5878, 5879.
Población Total:	335,476

Desviación poblacional:	0.001218
Compacidad Geométrica:	0.378501
Costo Total:	0.379719

Instituto Nacional Electoral

SISTEMA DE DISTRITACIÓN

RESULTADOS DE LA DISTRITACIÓN LOCAL PARA LA ENTIDAD DE MEXICO

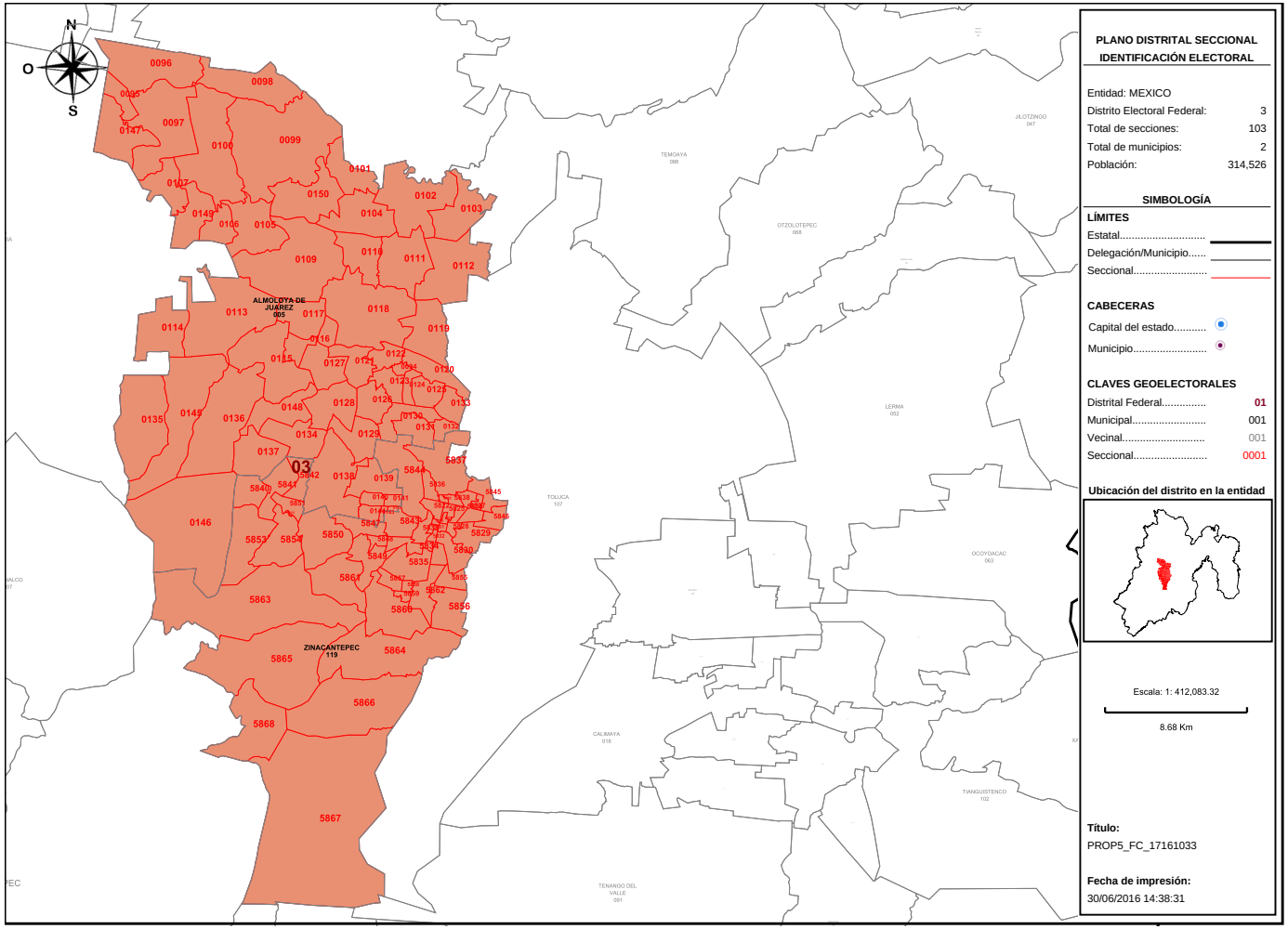

Detalles del Distrito.

Distrito:	03.
Municipios:	119. ZINACANTEPEC, 5. ALMOLOYA DE JUAREZ.
Secciones:	94, 95, 96, 97, 98, 99, 100, 101, 102, 103, 104, 105, 106, 107, 109, 110, 111, 112, 113, 114, 115, 116, 117, 118, 119, 120, 121, 122, 123, 124, 125, 126, 127, 128, 129, 130, 131, 132, 133, 134, 135, 136, 137, 138, 139, 140, 141, 142, 143, 144, 145, 146, 147, 148, 149, 150, 5822, 5823, 5824, 5825, 5826, 5827, 5828, 5829, 5830, 5831, 5832, 5833, 5834, 5835, 5836, 5837, 5838, 5839, 5840, 5841, 5842, 5843, 5844, 5845, 5846, 5847, 5848, 5849, 5850, 5851, 5852, 5853, 5854, 5855, 5856, 5857, 5858, 5859, 5860, 5861, 5862, 5863, 5864, 5865, 5866, 5867, 5868.
Población Total:	314,526

Desviación poblacional:	0.201640
Compacidad Geométrica:	0.440531
Costo Total:	0.642170

Instituto Nacional Electoral

SISTEMA DE DISTRITACIÓN

RESULTADOS DE LA DISTRITACIÓN LOCAL PARA LA ENTIDAD DE MEXICO

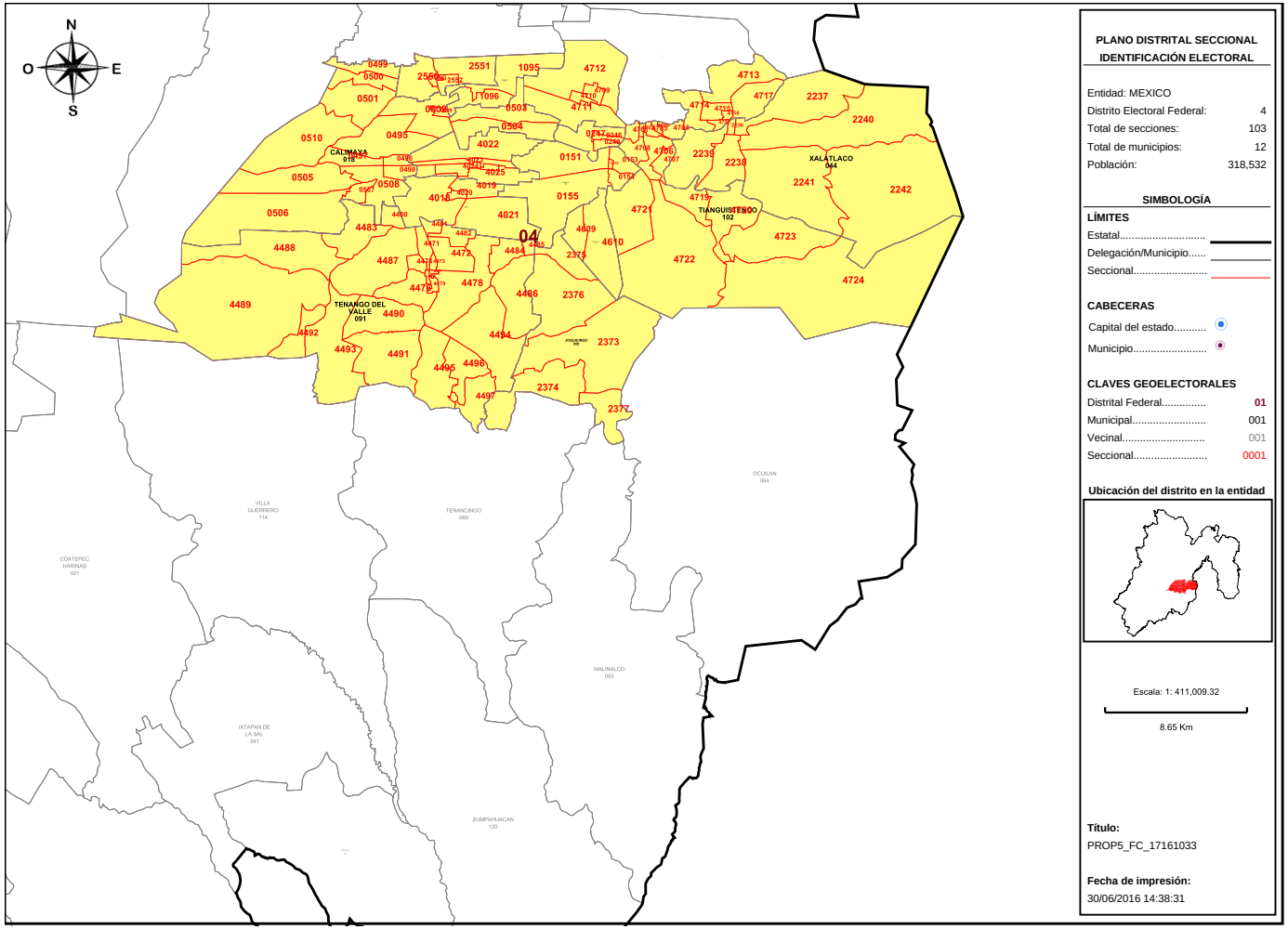

PLANO DISTRITAL SECCIONAL IDENTIFICACIÓN ELECTORAL

Entidad: MEXICO
Distrito Electoral Federal: 4
Total de secciones: 103
Total de municipios: 12
Población: 318,532

SIMBOLOGÍA

LÍMITES
Estatal.....
Delegación/Municipio.....
Seccional.....

CABECERAS
Capital del estado.....
Municipio.....

CLAVES GEOELECTORALES
Distrital Federal..... 01
Municipal..... 001
Vecinal..... 001
Seccional..... 0001

Ubicación del distrito en la entidad

Escala: 1: 411,009.32

8.65 Km

Título:
PROP5_FC_17161033

Fecha de impresión:
30/06/2016 14:38:31

Detalles del Distrito.

Distrito:	04.
Municipios:	102. TIANGUISTENCO, 12. ATIZAPAN, 18. CALIMAYA, 28. CHAPULTEPEC, 44. XALATLACO, 50. JOQUICINGO, 56. MEXICALTZINGO, 6. ALMOLOYA DEL RIO, 73. RAYON, 74. SAN ANTONIO LA ISLA, 91. TENANGO DEL VALLE, 99. TEXCALYACAC.
Secciones:	151, 152, 153, 154, 155, 247, 248, 249, 495, 496, 497, 498, 499, 500, 501, 502, 503, 504, 505, 506, 507, 508, 509, 510, 1095, 1096, 2236, 2237, 2238, 2239, 2240, 2241, 2242, 2373, 2374, 2375, 2376, 2377, 2550, 2551, 2552, 2553, 4018, 4019, 4020, 4021, 4022, 4023, 4024, 4025, 4471, 4472, 4473, 4474, 4475, 4476, 4477, 4478, 4479, 4480, 4481, 4482, 4483, 4484, 4485, 4486, 4487, 4488, 4489, 4490, 4491, 4492, 4493, 4494, 4495, 4496, 4497, 4609, 4610, 4701, 4702, 4703, 4704, 4705, 4706, 4707, 4708, 4709, 4710, 4711, 4712, 4713, 4714, 4715, 4716, 4717, 4718, 4719, 4720, 4721, 4722, 4723, 4724.
Población Total:	318,532

Desviación poblacional:	0.136790
Compacidad Geométrica:	0.268445
Costo Total:	0.405235

Instituto Nacional Electoral

SISTEMA DE DISTRITACIÓN

RESULTADOS DE LA DISTRITACIÓN LOCAL PARA LA ENTIDAD DE MEXICO

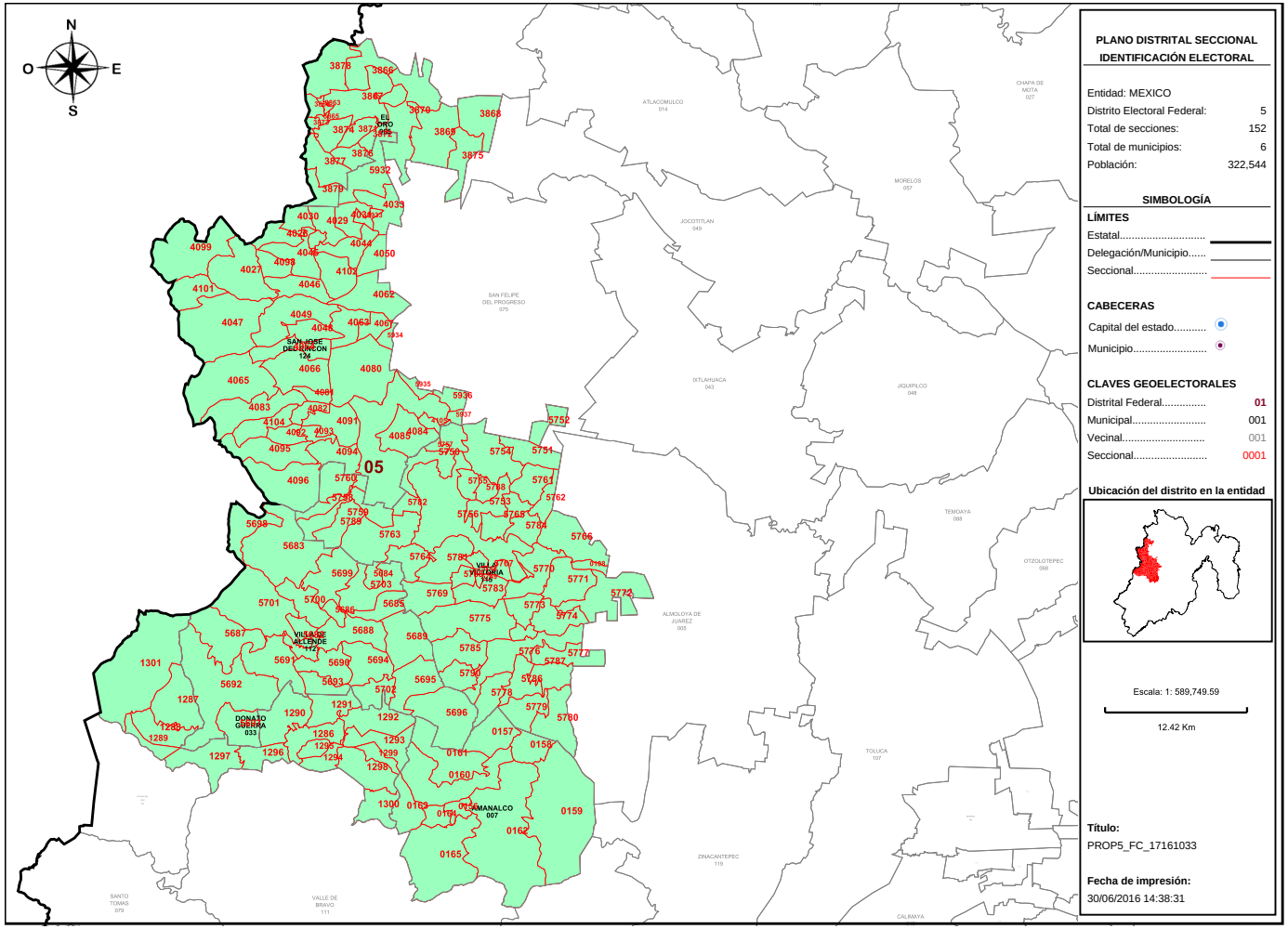

PLANO DISTRITAL SECCIONAL
IDENTIFICACIÓN ELECTORAL

Entidad: MEXICO
Distrito Electoral Federal: 5
Total de secciones: 152
Total de municipios: 6
Población: 322,544

SIMBOLOGÍA

LÍMITES
Estatal.....
Delegación/Municipio.....
Seccional.....

CABECERAS
Capital del estado.....
Municipio.....

CLAVES GEOELECTORALES
Distrital Federal..... 01
Municipal..... 001
Vecinal..... 001
Seccional..... 0001

Ubicación del distrito en la entidad

Escala: 1: 589,749.59
12.42 Km

Título:
PROP5_FC_17161033

Fecha de impresión:
30/06/2016 14:38:31

Detalles del Distrito.

Distrito:	05.
Municipios:	112. VILLA DE ALLENDE, 115. VILLA VICTORIA, 124. SAN JOSE DEL RINCON, 33. DONATO GUERRA, 65. EL ORO, 7. AMANALCO.
Secciones:	108, 156, 157, 158, 159, 160, 161, 162, 163, 164, 165, 1286, 1287, 1288, 1289, 1290, 1291, 1292, 1293, 1294, 1295, 1296, 1297, 1298, 1299, 1300, 1301, 3863, 3864, 3865, 3866, 3867, 3868, 3869, 3870, 3871, 3872, 3873, 3874, 3875, 3876, 3877, 3878, 3879, 4027, 4028, 4029, 4030, 4031, 4033, 4044, 4045, 4046, 4047, 4048, 4049, 4050, 4062, 4063, 4064, 4065, 4066, 4067, 4080, 4081, 4082, 4083, 4084, 4085, 4091, 4092, 4093, 4094, 4095, 4096, 4098, 4099, 4101, 4102, 4104, 4105, 5682, 5683, 5684, 5685, 5686, 5687, 5688, 5689, 5690, 5691, 5692, 5693, 5694, 5695, 5696, 5697, 5698, 5699, 5700, 5701, 5702, 5703, 5748, 5749, 5750, 5751, 5752, 5753, 5754, 5755, 5756, 5757, 5758, 5759, 5760, 5761, 5762, 5763, 5764, 5765, 5766, 5767, 5768, 5769, 5770, 5771, 5772, 5773, 5774, 5775, 5776, 5777, 5778, 5779, 5780, 5781, 5782, 5783, 5784, 5785, 5786, 5787, 5788, 5789, 5790, 5932, 5933, 5934, 5935, 5936, 5937.
Población Total:	322,544

Desviación poblacional:	0.084414
Compacidad Geométrica:	0.555385
Costo Total:	0.639799

Instituto Nacional Electoral

SISTEMA DE DISTRITACIÓN

RESULTADOS DE LA DISTRITACIÓN LOCAL PARA LA ENTIDAD DE MEXICO

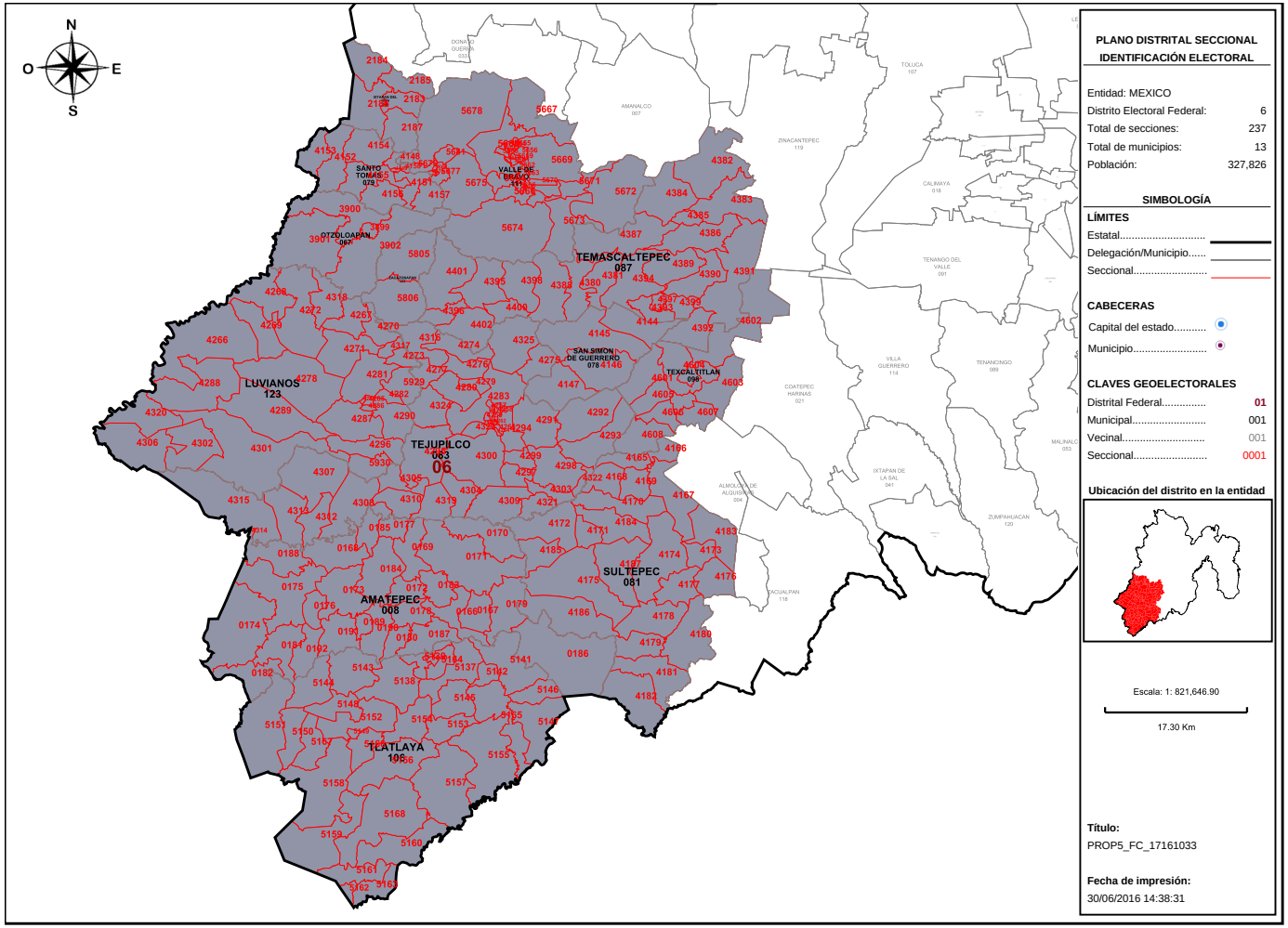

Detalles del Distrito.

Distrito:	06.
Municipios:	106. TLATLAYA, 111. VALLE DE BRAVO, 117. ZACAZONAPAN, 123. LUVIANOS, 42. IXTAPAN DEL ORO, 67. OTZOLOAPAN, 78. SAN SIMON DE GUERRERO, 79. SANTO TOMAS, 8. AMATEPEC, 81. SULTEPEC, 83. TEJUPILCO, 87. TEMASCALTEPEC, 98. TEXCALTITLAN.
Secciones:	166, 167, 168, 169, 170, 171, 172, 173, 174, 175, 176, 177, 178, 179, 180, 181, 182, 183, 184, 185, 186, 187, 188, 189, 190, 191, 192, 2183, 2184, 2185, 2186, 2187, 3899, 3900, 3901, 3902, 4144, 4145, 4146, 4147, 4148, 4149, 4150, 4151, 4152, 4153, 4154, 4155, 4156, 4157, 4165, 4166, 4167, 4168, 4169, 4170, 4171, 4172, 4173, 4174, 4175, 4176, 4177, 4178, 4179, 4180, 4181, 4182, 4183, 4184, 4185, 4186, 4187, 4256, 4257, 4258, 4259, 4260, 4261, 4262, 4263, 4264, 4265, 4266, 4267, 4268, 4269, 4270, 4271, 4272, 4273, 4274, 4275, 4276, 4277, 4278, 4279, 4280, 4281, 4282, 4283, 4284, 4285, 4286, 4287, 4288, 4289, 4290, 4291, 4292, 4293, 4294, 4295, 4296, 4297, 4298, 4299, 4300, 4301, 4302, 4303, 4304, 4305, 4306, 4307, 4308, 4309, 4310, 4312, 4313, 4314, 4315, 4316, 4317, 4318, 4319, 4320, 4321, 4322, 4323, 4324, 4325, 4380, 4381, 4382, 4383, 4384, 4385, 4386, 4387, 4388, 4389, 4390, 4391, 4392, 4393, 4394, 4395, 4396, 4397, 4398, 4399, 4400, 4401, 4402, 4601, 4602, 4603, 4604, 4605, 4606, 4607, 4608, 5137, 5138, 5139, 5140, 5141, 5142, 5143, 5144, 5145, 5146, 5147, 5148, 5149, 5150, 5151, 5152, 5153, 5154, 5155, 5156, 5157, 5158, 5159, 5160, 5161, 5162, 5163, 5164, 5165, 5166, 5167, 5168, 5654, 5655, 5656, 5657, 5658, 5659, 5660, 5661, 5662, 5663, 5664, 5665, 5666, 5667, 5668, 5669, 5670, 5671, 5672, 5673, 5674, 5675, 5676, 5677, 5678, 5679, 5680, 5681, 5805, 5806, 5929, 5930.
Población Total:	327,826

Desviación poblacional:	0.034643
Compacidad Geométrica:	0.348433
Costo Total:	0.383075

Instituto Nacional Electoral

SISTEMA DE DISTRITACIÓN

RESULTADOS DE LA DISTRITACIÓN LOCAL PARA LA ENTIDAD DE MEXICO

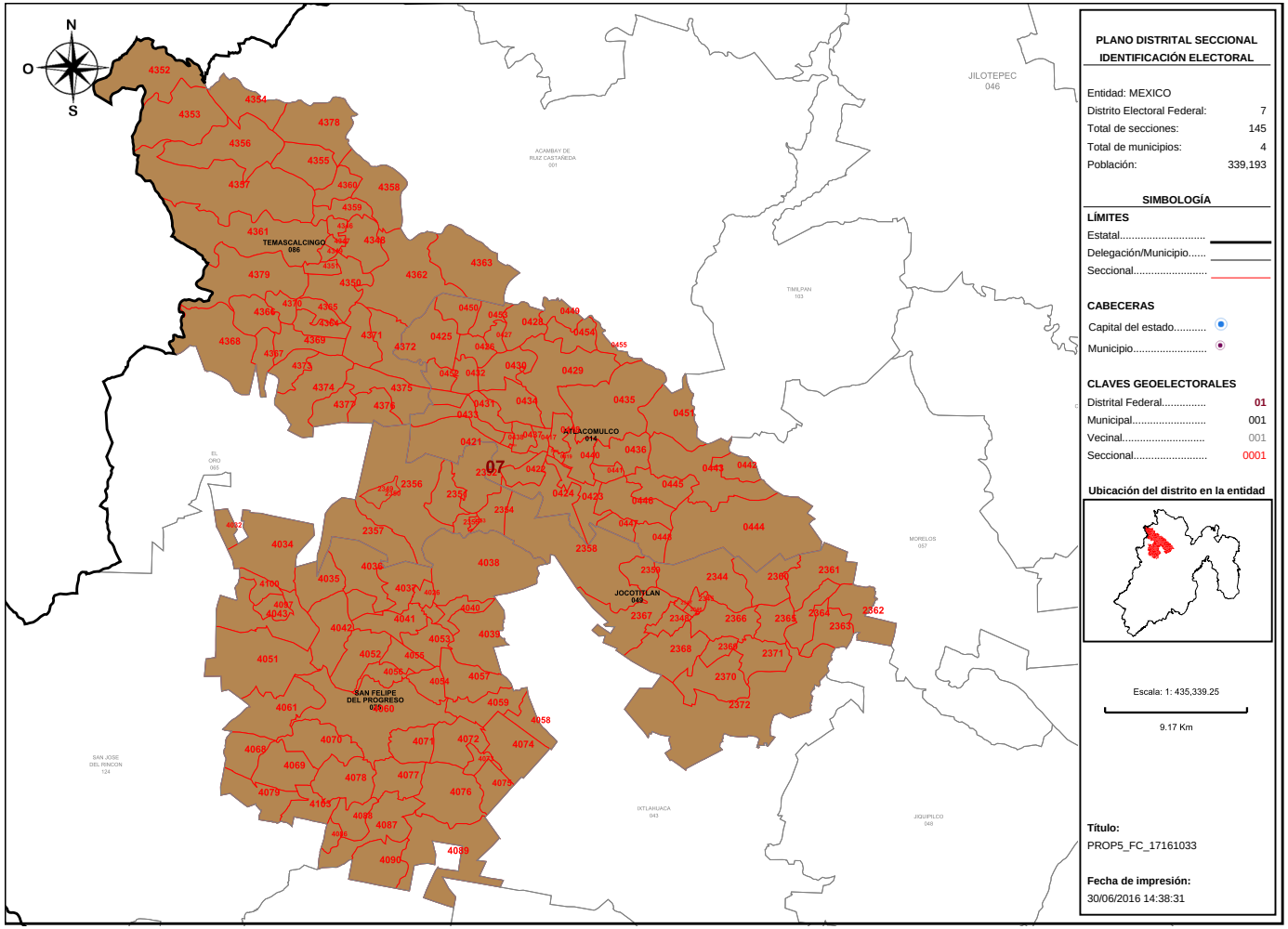

PLANO DISTRITAL SECCIONAL
IDENTIFICACIÓN ELECTORAL

Entidad: MEXICO
Distrito Electoral Federal: 7
Total de secciones: 145
Total de municipios: 4
Población: 339,193

SIMBOLOGÍA

LÍMITES
Estatal.....
Delegación/Municipio.....
Seccional.....

CABECERAS
Capital del estado.....
Municipio.....

CLAVES GEOELECTORALES
Distrital Federal..... 01
Municipal..... 001
Vecinal..... 001
Seccional..... 0001

Ubicación del distrito en la entidad

Escala: 1: 435,339.25

9.17 Km

Título:
PROP5_FC_17161033

Fecha de impresión:
30/06/2016 14:38:31

Detalles del Distrito.

Distrito:	07.
Municipios:	14. ATLACOMULCO, 49. JOCOTITLAN, 75. SAN FELIPE DEL PROGRESO, 86. TEMASCALCINGO.
Secciones:	417, 418, 419, 420, 421, 422, 423, 424, 425, 426, 427, 428, 429, 430, 431, 432, 433, 434, 435, 436, 437, 438, 439, 440, 441, 442, 443, 444, 445, 446, 447, 448, 449, 450, 451, 452, 453, 454, 455, 2344, 2345, 2346, 2347, 2348, 2349, 2350, 2351, 2352, 2353, 2354, 2355, 2356, 2357, 2358, 2359, 2360, 2361, 2362, 2363, 2364, 2365, 2366, 2367, 2368, 2369, 2370, 2371, 2372, 4026, 4032, 4034, 4035, 4036, 4037, 4038, 4039, 4040, 4041, 4042, 4043, 4051, 4052, 4053, 4054, 4055, 4056, 4057, 4058, 4059, 4060, 4061, 4068, 4069, 4070, 4071, 4072, 4073, 4074, 4075, 4076, 4077, 4078, 4079, 4086, 4087, 4088, 4089, 4090, 4097, 4100, 4103, 4346, 4347, 4348, 4349, 4350, 4351, 4352, 4353, 4354, 4355, 4356, 4357, 4358, 4359, 4360, 4361, 4362, 4363, 4364, 4365, 4366, 4367, 4368, 4369, 4370, 4371, 4372, 4373, 4374, 4375, 4376, 4377, 4378, 4379.
Población Total:	339,193

Desviación poblacional:	0.001488
Compacidad Geométrica:	0.651705
Costo Total:	0.653194

Instituto Nacional Electoral

SISTEMA DE DISTRITACIÓN

RESULTADOS DE LA DISTRITACIÓN LOCAL PARA LA ENTIDAD DE MEXICO

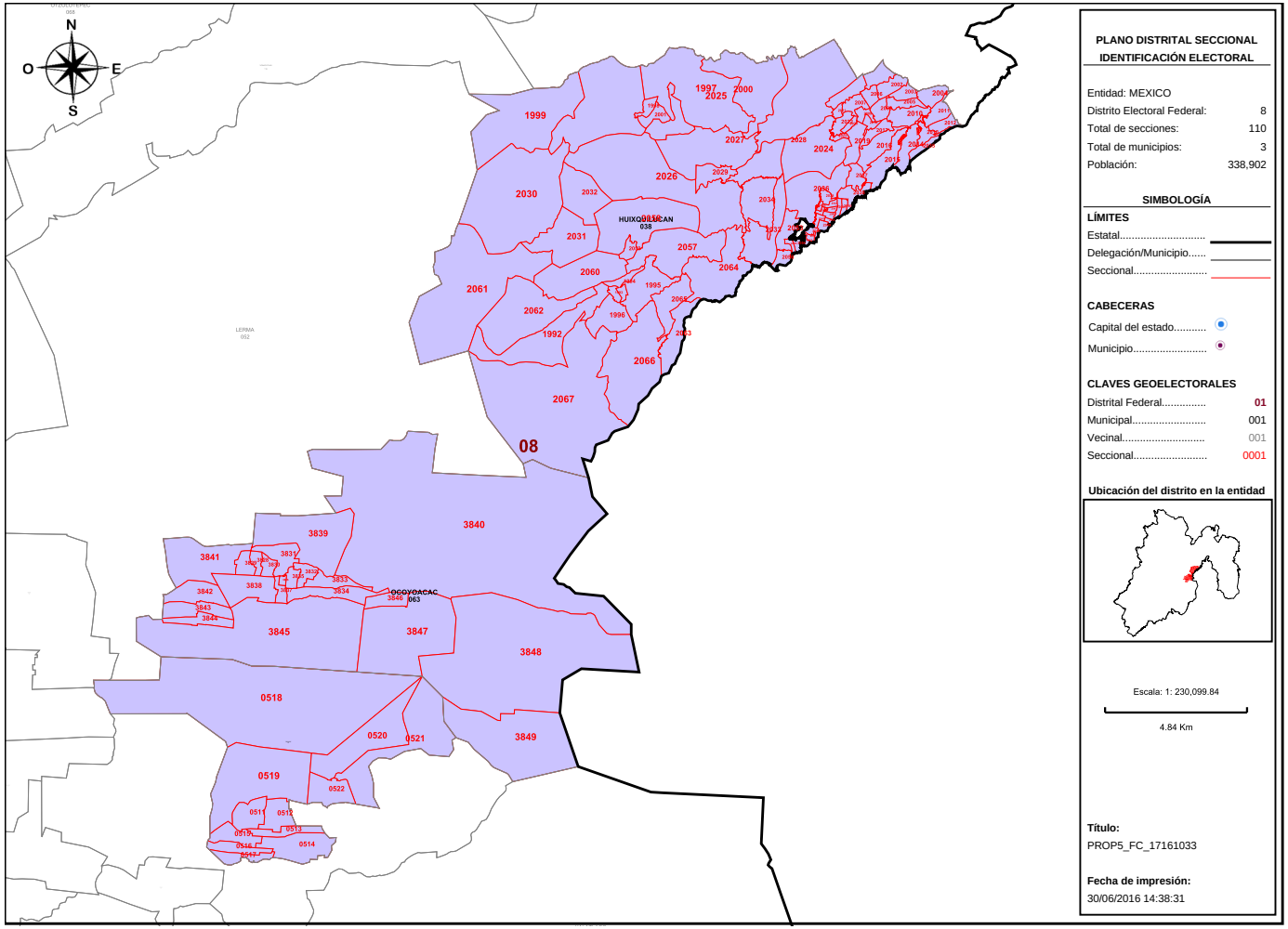

PLANO DISTRITAL SECCIONAL
IDENTIFICACIÓN ELECTORAL

Entidad: MEXICO
Distrito Electoral Federal: 8
Total de secciones: 110
Total de municipios: 3
Población: 338,902

SIMBOLOGÍA

LÍMITES
Estatal.....
Delegación/Municipio.....
Seccional.....

CABECERAS
Capital del estado.....
Municipio.....

CLAVES GEOELECTORALES
Distrital Federal..... 01
Municipal..... 001
Vecinal..... 001
Seccional..... 0001

Ubicación del distrito en la entidad

Escala: 1: 230,099.84

4.84 Km

Título:
PROP5_FC_17161033

Fecha de impresión:
30/06/2016 14:38:31

Detalles del Distrito.

Distrito:	08.
Municipios:	19. CAPULHUAC, 38. HUIXQUILUCAN, 63. OCOYOACAC.
Secciones:	511, 512, 513, 514, 515, 516, 517, 518, 519, 520, 521, 522, 1992, 1993, 1994, 1995, 1996, 1997, 1998, 1999, 2000, 2001, 2002, 2003, 2004, 2005, 2006, 2007, 2008, 2009, 2010, 2011, 2012, 2013, 2014, 2015, 2016, 2017, 2018, 2019, 2020, 2021, 2022, 2023, 2024, 2025, 2026, 2027, 2028, 2029, 2030, 2031, 2032, 2033, 2034, 2035, 2036, 2037, 2038, 2039, 2040, 2041, 2042, 2043, 2044, 2045, 2046, 2047, 2048, 2049, 2050, 2051, 2052, 2053, 2054, 2055, 2056, 2057, 2058, 2059, 2060, 2061, 2062, 2063, 2064, 2065, 2066, 2067, 3828, 3829, 3830, 3831, 3832, 3833, 3834, 3835, 3836, 3837, 3838, 3839, 3840, 3841, 3842, 3843, 3844, 3845, 3846, 3847, 3848, 3849.
Población Total:	338,902

Desviación poblacional:	0.001078
Compacidad Geométrica:	0.555340
Costo Total:	0.556418

Instituto Nacional Electoral

SISTEMA DE DISTRITACIÓN

RESULTADOS DE LA DISTRITACIÓN LOCAL PARA LA ENTIDAD DE MEXICO

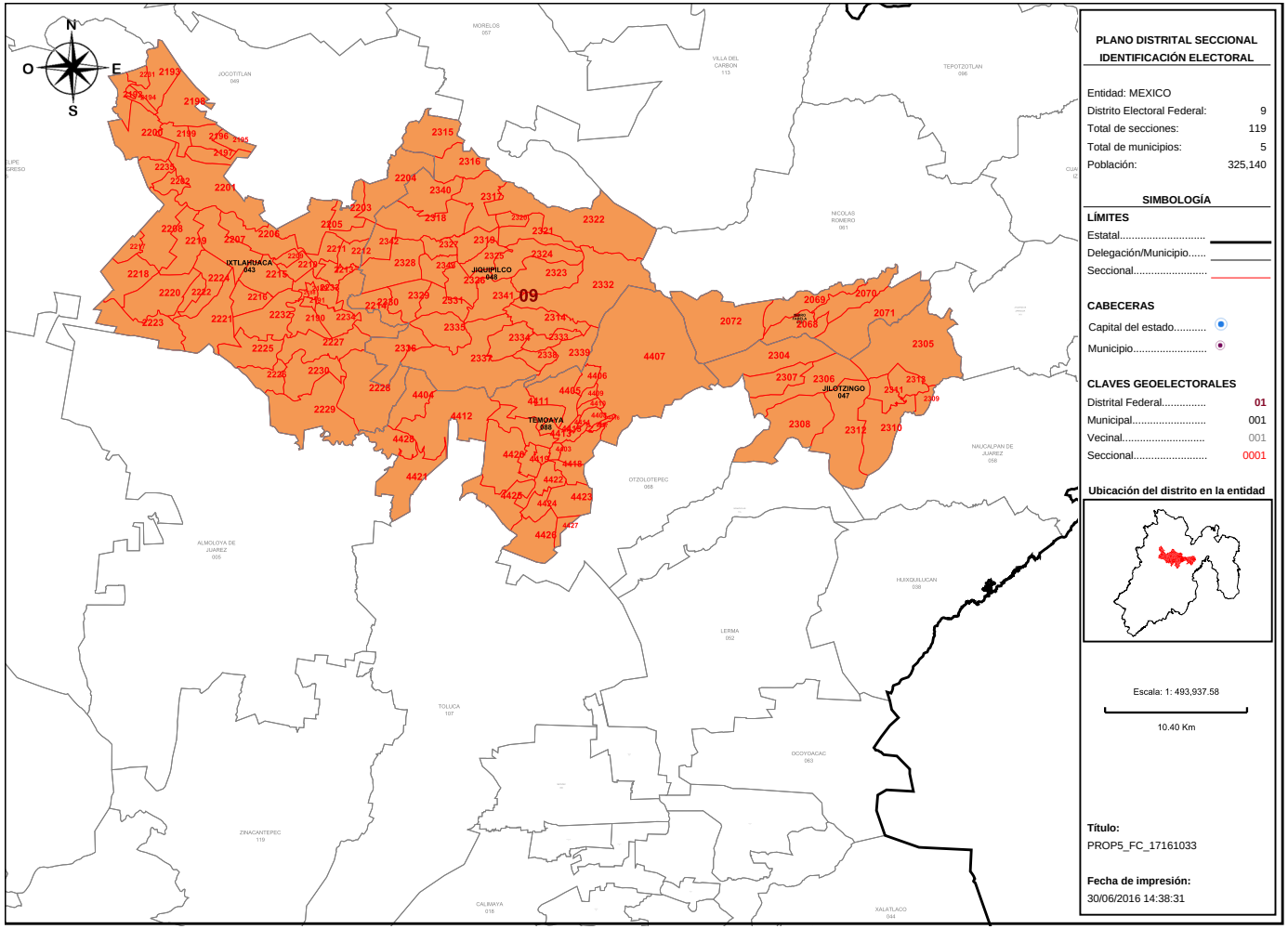

Detalles del Distrito.

Distrito:	09.
Municipios:	39. ISIDRO FABELA, 43. IXTLAHUACA, 47. JILOTZINGO, 48. JIQUIPILCO, 88. TEMOAYA.
Secciones:	2068, 2069, 2070, 2071, 2072, 2188, 2189, 2190, 2191, 2192, 2193, 2194, 2195, 2196, 2197, 2198, 2199, 2200, 2201, 2202, 2203, 2204, 2205, 2206, 2207, 2208, 2209, 2210, 2211, 2212, 2213, 2214, 2215, 2216, 2217, 2218, 2219, 2220, 2221, 2222, 2223, 2224, 2225, 2226, 2227, 2228, 2229, 2230, 2231, 2232, 2233, 2234, 2235, 2304, 2305, 2306, 2307, 2308, 2309, 2310, 2311, 2312, 2313, 2314, 2315, 2316, 2317, 2318, 2319, 2320, 2321, 2322, 2323, 2324, 2325, 2326, 2327, 2328, 2329, 2330, 2331, 2332, 2333, 2334, 2335, 2336, 2337, 2338, 2339, 2340, 2341, 2342, 2343, 4403, 4404, 4405, 4406, 4407, 4408, 4409, 4410, 4411, 4412, 4413, 4414, 4415, 4416, 4417, 4418, 4419, 4420, 4421, 4422, 4423, 4424, 4425, 4426, 4427, 4428.
Población Total:	325,140

Desviación poblacional:	0.057228
Compacidad Geométrica:	0.627225
Costo Total:	0.684452

Instituto Nacional Electoral

SISTEMA DE DISTRITACIÓN

RESULTADOS DE LA DISTRITACIÓN LOCAL PARA LA ENTIDAD DE MEXICO

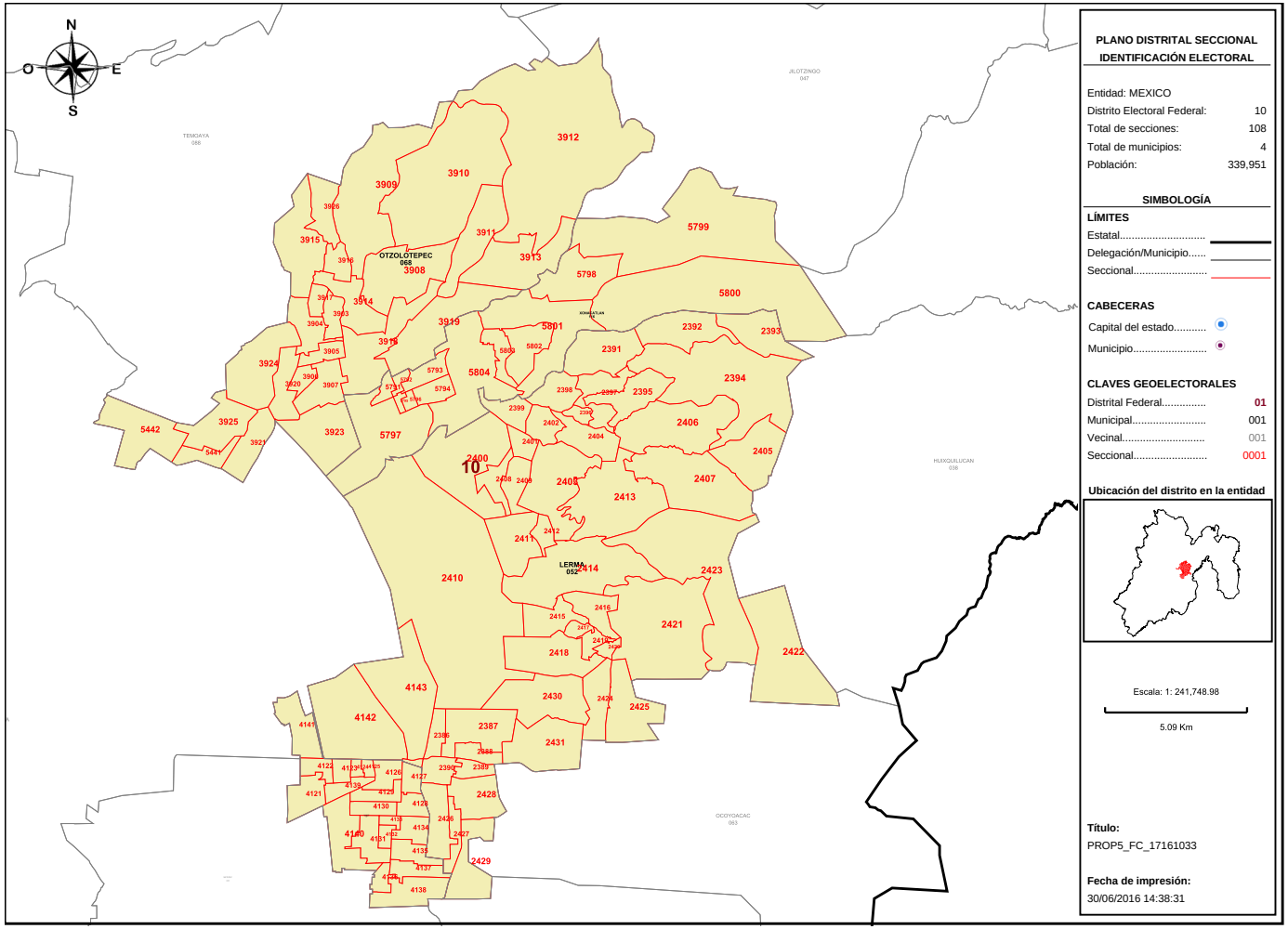

Detalles del Distrito.

Distrito:	10.
Municipios:	116. XONACATLAN, 52. LERMA, 68. OTZOLOTEPEC, 77. SAN MATEO ATENCO.
Secciones:	2386, 2387, 2388, 2389, 2390, 2391, 2392, 2393, 2394, 2395, 2396, 2397, 2398, 2399, 2400, 2401, 2402, 2403, 2404, 2405, 2406, 2407, 2408, 2409, 2410, 2411, 2412, 2413, 2414, 2415, 2416, 2417, 2418, 2419, 2420, 2421, 2422, 2423, 2424, 2425, 2426, 2427, 2428, 2429, 2430, 2431, 3903, 3904, 3905, 3906, 3907, 3908, 3909, 3910, 3911, 3912, 3913, 3914, 3915, 3916, 3917, 3918, 3919, 3920, 3921, 3923, 3924, 3925, 3926, 4121, 4122, 4123, 4124, 4125, 4126, 4127, 4128, 4129, 4130, 4131, 4132, 4133, 4134, 4135, 4136, 4137, 4138, 4139, 4140, 4141, 4142, 4143, 5441, 5442, 5791, 5792, 5793, 5794, 5795, 5796, 5797, 5798, 5799, 5800, 5801, 5802, 5803, 5804.
Población Total:	339,951

Desviación poblacional:	0.002869
Compacidad Geométrica:	0.434547
Costo Total:	0.437416

Instituto Nacional Electoral

SISTEMA DE DISTRITACIÓN

RESULTADOS DE LA DISTRITACIÓN LOCAL PARA LA ENTIDAD DE MEXICO

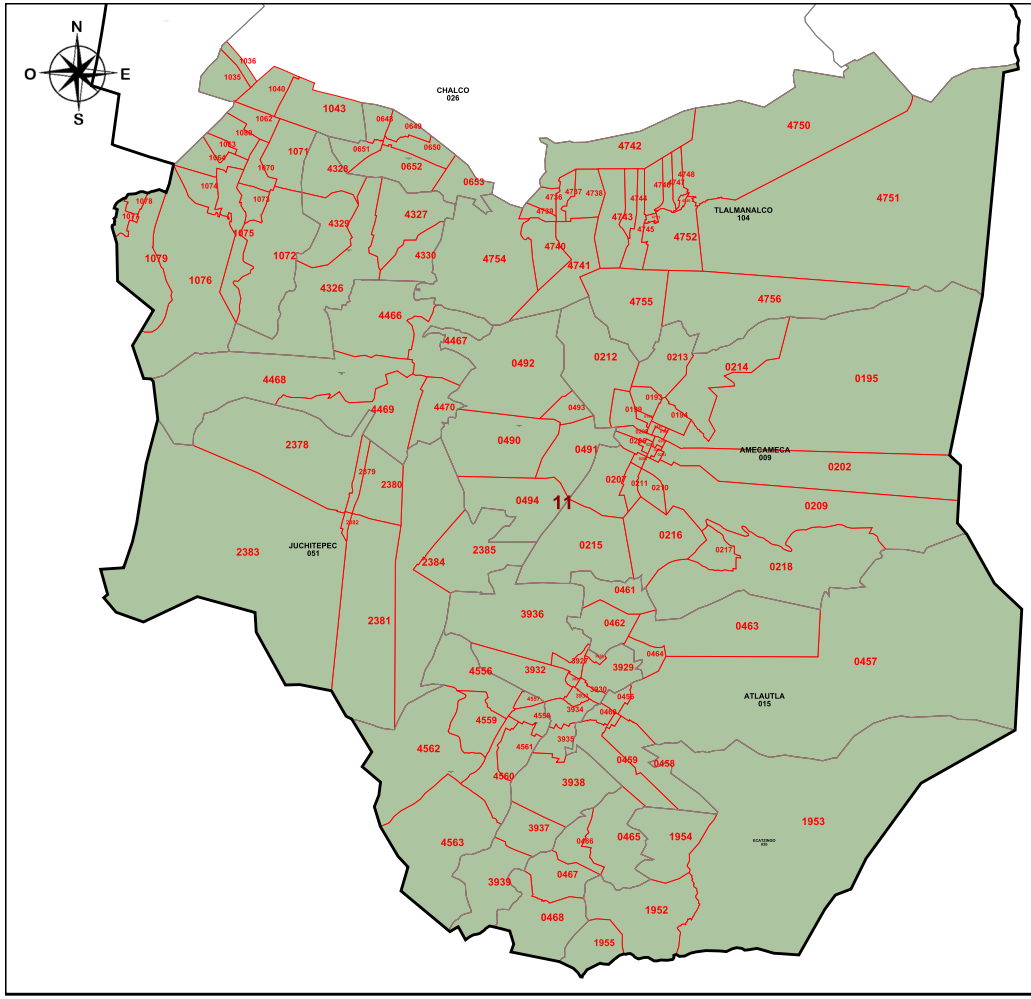

PLANO DISTRITAL SECCIONAL
IDENTIFICACIÓN ELECTORAL

Entidad: MEXICO
Distrito Electoral Federal: 11
Total de secciones: 132
Total de municipios: 12
Población: 342,397

SIMBOLOGÍA

LÍMITES
Estatal.....
Delegación/Municipio.....
Seccional.....

CABECERAS
Capital del estado.....
Municipio.....

CLAVES GEOELECTORALES
Distrital Federal..... 01
Municipal..... 001
Vecinal..... 001
Seccional..... 0001

Ubicación del distrito en la entidad

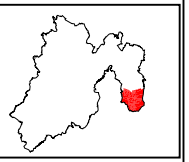

Escala: 1: 286,263.90

6.03 Km

Título:
PROP5_FC_17161033

Fecha de impresión:
30/06/2016 14:38:31

Detalles del Distrito.

Distrito:	11.
Municipios:	104. TLALMANALCO, 15. ATLAUTLA, 17. AYAPANGO, 22. COCOTITLAN, 26. CHALCO, 35. ECATZINGO, 51. JUCHITEPEC, 69. OZUMBA, 84. TEMAMATLA, 9. AMECAMECA, 90. TENANGO DEL AIRE, 95. TEPETLIXPA.
Secciones:	193, 194, 195, 196, 197, 198, 199, 200, 201, 202, 203, 204, 205, 206, 207, 208, 209, 210, 211, 212, 213, 214, 215, 216, 217, 218, 456, 457, 458, 459, 460, 461, 462, 463, 464, 465, 466, 467, 468, 490, 491, 492, 493, 494, 648, 649, 650, 651, 652, 653, 1035, 1036, 1040, 1043, 1062, 1063, 1064, 1070, 1071, 1072, 1073, 1074, 1075, 1076, 1077, 1078, 1079, 1080, 1952, 1953, 1954, 1955, 2378, 2379, 2380, 2381, 2382, 2383, 2384, 2385, 3927, 3928, 3929, 3930, 3931, 3932, 3933, 3934, 3935, 3936, 3937, 3938, 3939, 4326, 4327, 4328, 4329, 4330, 4466, 4467, 4468, 4469, 4470, 4556, 4557, 4558, 4559, 4560, 4561, 4562, 4563, 4736, 4737, 4738, 4739, 4740, 4741, 4742, 4743, 4744, 4745, 4746, 4747, 4748, 4749, 4750, 4751, 4752, 4753, 4754, 4755, 4756.
Población Total:	342,397

Desviación poblacional:	0.010387
Compacidad Geométrica:	0.105398
Costo Total:	0.115785

Instituto Nacional Electoral

SISTEMA DE DISTRITACIÓN

RESULTADOS DE LA DISTRITACIÓN LOCAL PARA LA ENTIDAD DE MEXICO

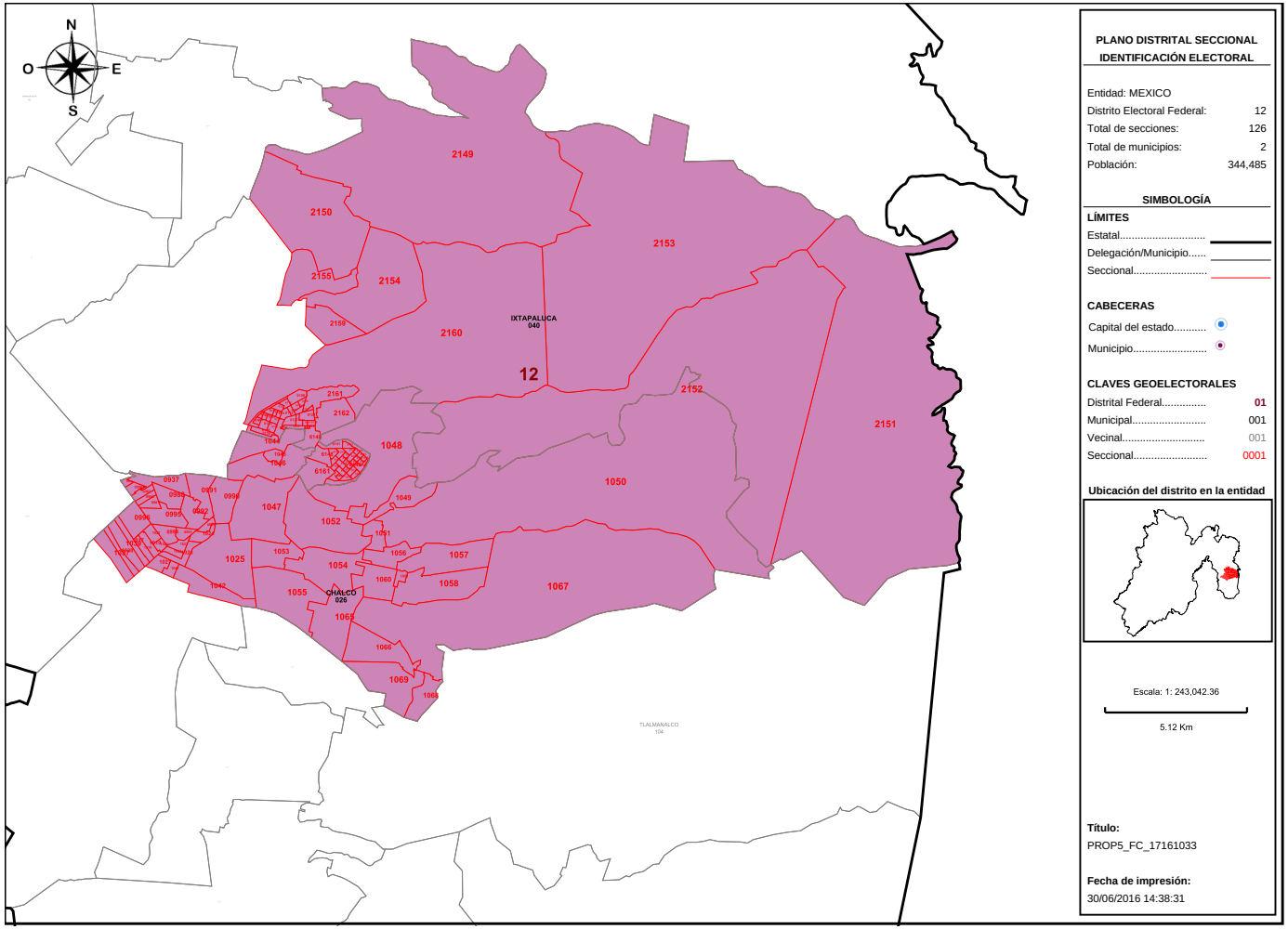

PLANO DISTRITAL SECCIONAL
IDENTIFICACIÓN ELECTORAL

Entidad: MEXICO
Distrito Electoral Federal: 12
Total de secciones: 126
Total de municipios: 2
Población: 344,485

SIMBOLOGÍA

LÍMITES
Estatal.....
Delegación/Municipio.....
Seccional.....

CABECERAS
Capital del estado.....
Municipio.....

CLAVES GEOELECTORALES
Distrital Federal..... 01
Municipal..... 001
Vecinal..... 001
Seccional..... 0001

Ubicación del distrito en la entidad

Escala: 1: 243,042.36

5.12 Km

Título:
PROP5_FC_17161033

Fecha de impresión:
30/06/2016 14:38:31

Detalles del Distrito.

Distrito:	12.
Municipios:	26. CHALCO, 40. IXTAPALUCA.
Secciones:	937, 938, 966, 967, 986, 987, 988, 989, 990, 991, 992, 993, 994, 995, 996, 1017, 1018, 1019, 1020, 1021, 1022, 1023, 1024, 1025, 1026, 1027, 1037, 1038, 1039, 1041, 1042, 1044, 1045, 1046, 1047, 1048, 1049, 1050, 1051, 1052, 1053, 1054, 1055, 1056, 1057, 1058, 1059, 1060, 1065, 1066, 1067, 1068, 1069, 2149, 2150, 2151, 2152, 2153, 2154, 2155, 2159, 2160, 2161, 2162, 6109, 6110, 6111, 6112, 6113, 6114, 6115, 6116, 6117, 6118, 6119, 6120, 6121, 6122, 6123, 6124, 6125, 6126, 6127, 6128, 6129, 6130, 6131, 6132, 6133, 6134, 6135, 6136, 6137, 6138, 6139, 6140, 6141, 6142, 6143, 6144, 6145, 6146, 6147, 6148, 6149, 6150, 6151, 6152, 6153, 6154, 6155, 6156, 6157, 6158, 6159, 6160, 6161, 6162, 6163, 6164, 6165, 6166, 6167, 6168, 6169, 6170.
Población Total:	344,485

Desviación poblacional:	0.020504
Compacidad Geométrica:	0.257775
Costo Total:	0.278279

Instituto Nacional Electoral

SISTEMA DE DISTRITACIÓN

RESULTADOS DE LA DISTRITACIÓN LOCAL PARA LA ENTIDAD DE MEXICO

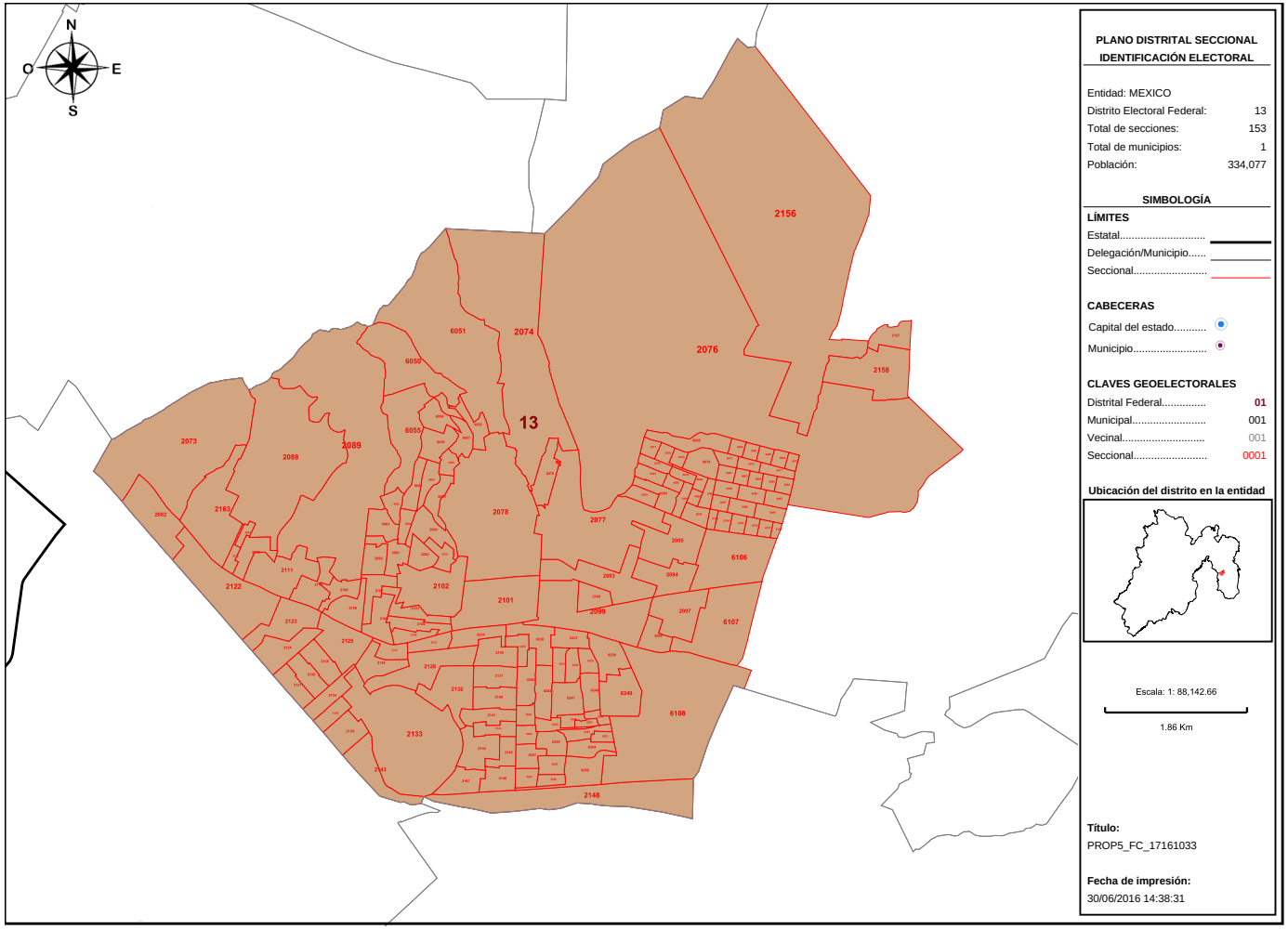

Detalles del Distrito.

Distrito:	13.
Municipios:	40. IXTAPALUCA.
Secciones:	2073, 2074, 2075, 2076, 2077, 2078, 2079, 2080, 2082, 2087, 2088, 2089, 2090, 2091, 2092, 2093, 2094, 2095, 2097, 2098, 2099, 2100, 2101, 2102, 2103, 2104, 2105, 2106, 2107, 2108, 2109, 2110, 2111, 2112, 2113, 2122, 2123, 2124, 2125, 2126, 2127, 2128, 2130, 2131, 2132, 2133, 2134, 2135, 2136, 2137, 2138, 2139, 2140, 2141, 2142, 2143, 2144, 2145, 2146, 2147, 2148, 2156, 2157, 2158, 2163, 6050, 6051, 6052, 6053, 6054, 6055, 6056, 6057, 6058, 6059, 6060, 6061, 6062, 6063, 6064, 6065, 6066, 6067, 6068, 6069, 6070, 6071, 6072, 6073, 6074, 6075, 6076, 6077, 6078, 6079, 6080, 6081, 6082, 6083, 6084, 6085, 6086, 6087, 6088, 6089, 6090, 6091, 6092, 6093, 6094, 6095, 6096, 6097, 6098, 6099, 6100, 6101, 6102, 6103, 6104, 6105, 6106, 6107, 6108, 6233, 6234, 6235, 6236, 6237, 6238, 6239, 6240, 6241, 6242, 6243, 6244, 6245, 6246, 6247, 6248, 6249, 6250, 6251, 6252, 6253, 6254, 6255, 6256, 6257, 6258, 6259, 6260, 6261.
Población Total:	334,077

Desviación poblacional:	0.003913
Compacidad Geométrica:	0.087266
Costo Total:	0.091179

Instituto Nacional Electoral

SISTEMA DE DISTRITACIÓN

RESULTADOS DE LA DISTRITACIÓN LOCAL PARA LA ENTIDAD DE MEXICO

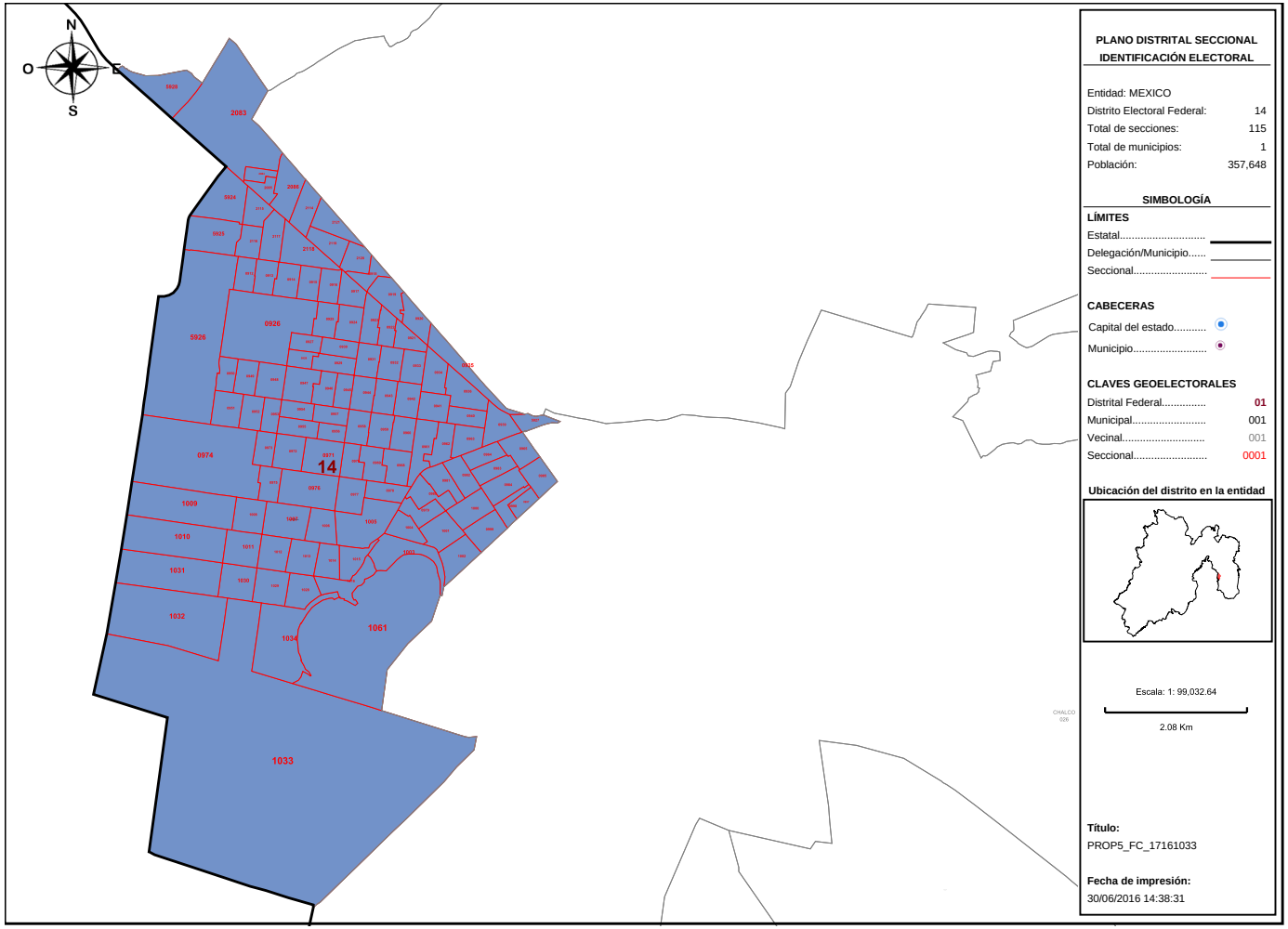

PLANO DISTRITAL SECCIONAL
IDENTIFICACIÓN ELECTORAL

Entidad: MEXICO
Distrito Electoral Federal: 14
Total de secciones: 115
Total de municipios: 1
Población: 357,648

SIMBOLOGÍA

LÍMITES
Estatal.....
Delegación/Municipio.....
Seccional.....

CABECERAS
Capital del estado.....
Municipio.....

CLAVES GEOELECTORALES
Distrital Federal..... 01
Municipal..... 001
Vecinal..... 001
Seccional..... 0001

Ubicación del distrito en la entidad

Escala: 1: 99,032.64

2.08 Km

Título:
PROP5_FC_17161033

Fecha de impresión:
30/06/2016 14:38:31

Detalles del Distrito.

Distrito:	14.
Municipios:	122. VALLE DE CHALCO SOLIDARIDAD.
Secciones:	912, 913, 914, 915, 916, 917, 918, 919, 920, 921, 922, 923, 924, 925, 926, 927, 928, 929, 930, 931, 932, 933, 934, 935, 936, 939, 940, 941, 942, 943, 944, 945, 946, 947, 948, 949, 950, 951, 952, 953, 954, 955, 956, 957, 958, 959, 960, 961, 962, 963, 964, 965, 968, 969, 970, 971, 972, 973, 974, 975, 976, 977, 978, 979, 980, 981, 982, 983, 984, 985, 997, 998, 999, 1000, 1001, 1002, 1003, 1004, 1005, 1006, 1007, 1008, 1009, 1010, 1011, 1012, 1013, 1014, 1015, 1016, 1028, 1029, 1030, 1031, 1032, 1033, 1034, 1061, 2083, 2084, 2085, 2086, 2114, 2115, 2116, 2117, 2118, 2119, 2120, 2121, 5924, 5925, 5926, 5927, 5928.
Población Total:	357,648

Desviación poblacional:	0.162734
Compacidad Geométrica:	0.178918
Costo Total:	0.341652

Instituto Nacional Electoral

SISTEMA DE DISTRITACIÓN

RESULTADOS DE LA DISTRITACIÓN LOCAL PARA LA ENTIDAD DE MEXICO

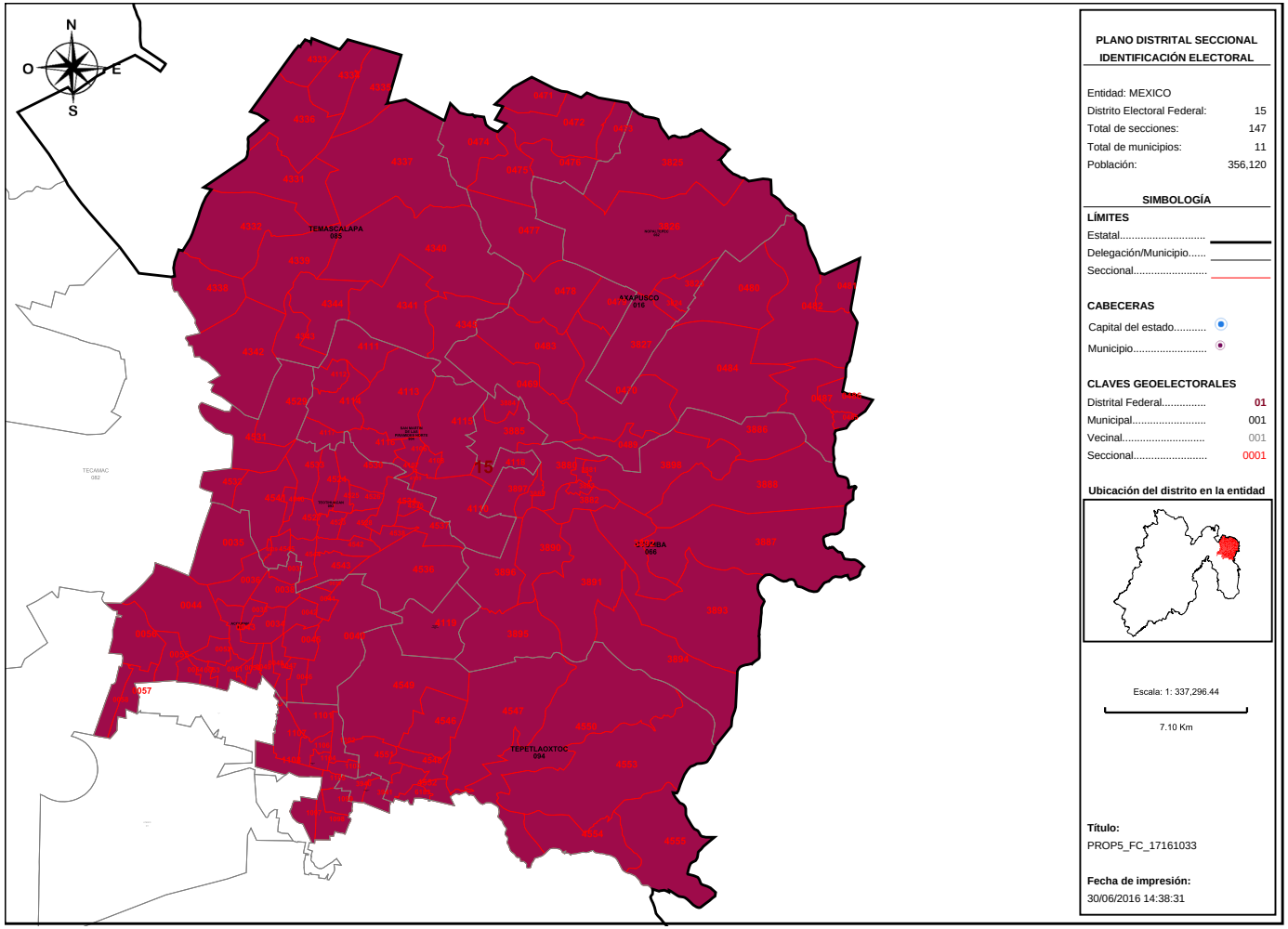

PLANO DISTRITAL SECCIONAL IDENTIFICACIÓN ELECTORAL

Entidad: MEXICO
Distrito Electoral Federal: 15
Total de secciones: 147
Total de municipios: 11
Población: 356,120

SIMBOLOGÍA

LÍMITES
Estatal.....
Delegación/Municipio.....
Seccional.....

CABECERAS
Capital del estado.....
Municipio.....

CLAVES GEOELECTORALES
Distrital Federal..... 01
Municipal..... 001
Vecinal..... 001
Seccional..... 0001

Ubicación del distrito en la entidad

Escala: 1: 337,296.44

7.10 Km

Título:
PROP5_FC_17161033

Fecha de impresión:
30/06/2016 14:38:31

Detalles del Distrito.

Distrito:	15.
Municipios:	16. AXAPUSCO, 2. ACOLMAN, 29. CHIAUTLA, 62. NOPALTEPEC, 66. OTUMBA, 70. PAPALOTLA, 76. SAN MARTIN DE LAS PIRAMIDES SUR, 85. TEMASCALAPA, 904. SAN MARTIN DE LAS PIRAMIDES NORTE, 93. TEOTIHUACAN, 94. TEPETLAOXTOC.
Secciones:	33, 34, 35, 36, 37, 38, 39, 40, 41, 42, 43, 44, 45, 46, 47, 48, 49, 50, 51, 52, 53, 54, 55, 56, 57, 58, 469, 470, 471, 472, 473, 474, 475, 476, 477, 478, 479, 480, 481, 482, 483, 484, 485, 486, 487, 489, 1097, 1098, 1099, 1100, 1101, 1102, 1103, 1104, 1105, 1106, 1107, 1108, 3823, 3824, 3825, 3826, 3827, 3880, 3881, 3882, 3883, 3884, 3885, 3886, 3887, 3888, 3889, 3890, 3891, 3892, 3893, 3894, 3895, 3896, 3897, 3898, 3940, 3941, 4106, 4107, 4108, 4109, 4110, 4111, 4112, 4113, 4114, 4115, 4116, 4117, 4118, 4119, 4331, 4332, 4333, 4334, 4335, 4336, 4337, 4338, 4339, 4340, 4341, 4342, 4343, 4344, 4345, 4523, 4524, 4525, 4526, 4527, 4528, 4529, 4530, 4531, 4532, 4533, 4534, 4535, 4536, 4537, 4538, 4539, 4540, 4541, 4542, 4543, 4544, 4545, 4546, 4547, 4548, 4549, 4550, 4551, 4552, 4553, 4554, 4555, 6183.
Población Total:	356,120

Desviación poblacional:	0.139276
Compacidad Geométrica:	0.268809
Costo Total:	0.408085

Instituto Nacional Electoral

SISTEMA DE DISTRITACIÓN

RESULTADOS DE LA DISTRITACIÓN LOCAL PARA LA ENTIDAD DE MEXICO

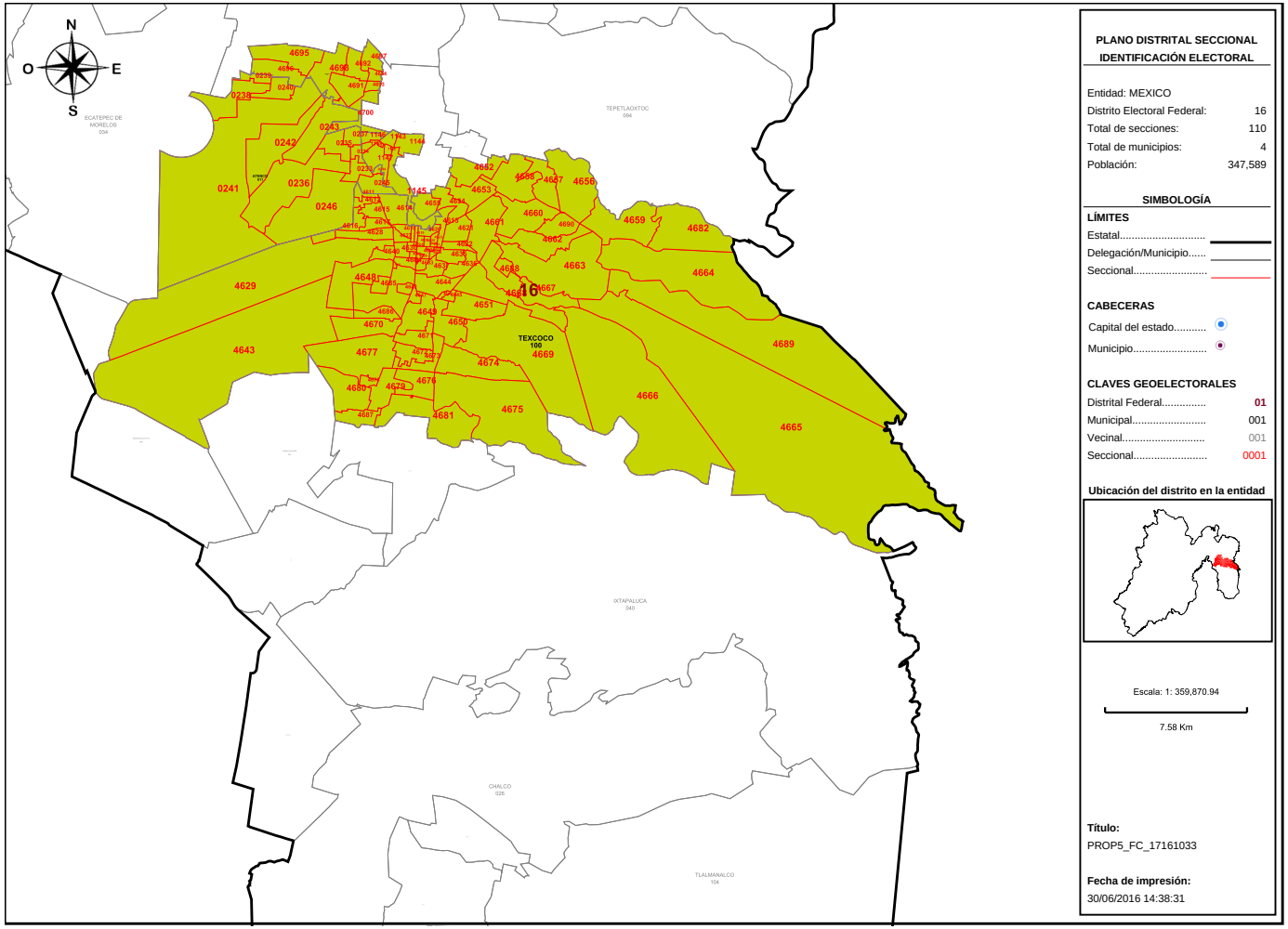

PLANO DISTRITAL SECCIONAL IDENTIFICACIÓN ELECTORAL

Entidad: MEXICO
Distrito Electoral Federal: 16
Total de secciones: 110
Total de municipios: 4
Población: 347,589

SIMBOLOGÍA

LÍMITES
Estatal.....
Delegación/Municipio.....
Seccional.....

CABECERAS
Capital del estado.....
Municipio.....

CLAVES GEOELECTORALES
Distrital Federal..... 01
Municipal..... 001
Vecinal..... 001
Seccional..... 0001

Ubicación del distrito en la entidad

Escala: 1: 359,870.94

7.58 Km

Título:
PROP5_FC_17161033

Fecha de impresión:
30/06/2016 14:38:31

Detalles del Distrito.

Distrito:	16.
Municipios:	100. TEXCOCO, 101. TEZOYUCA, 11. ATENCO, 31. CHICONCUAC.
Secciones:	233, 234, 235, 236, 237, 238, 239, 240, 241, 242, 243, 244, 245, 246, 1142, 1143, 1144, 1145, 1146, 1147, 1148, 4611, 4612, 4613, 4614, 4615, 4616, 4617, 4618, 4619, 4620, 4621, 4622, 4623, 4624, 4625, 4626, 4627, 4628, 4629, 4630, 4631, 4632, 4633, 4634, 4635, 4636, 4637, 4638, 4639, 4640, 4641, 4642, 4643, 4644, 4645, 4646, 4647, 4648, 4649, 4650, 4651, 4652, 4653, 4654, 4655, 4656, 4657, 4658, 4659, 4660, 4661, 4662, 4663, 4664, 4665, 4666, 4667, 4668, 4669, 4670, 4671, 4672, 4673, 4674, 4675, 4676, 4677, 4678, 4679, 4680, 4681, 4682, 4683, 4684, 4685, 4686, 4687, 4688, 4689, 4690, 4691, 4692, 4693, 4694, 4695, 4696, 4697, 4698, 4700.
Población Total:	347,589

Desviación poblacional:	0.041842
Compacidad Geométrica:	0.424152
Costo Total:	0.465994

Instituto Nacional Electoral

SISTEMA DE DISTRITACIÓN

RESULTADOS DE LA DISTRITACIÓN LOCAL PARA LA ENTIDAD DE MEXICO

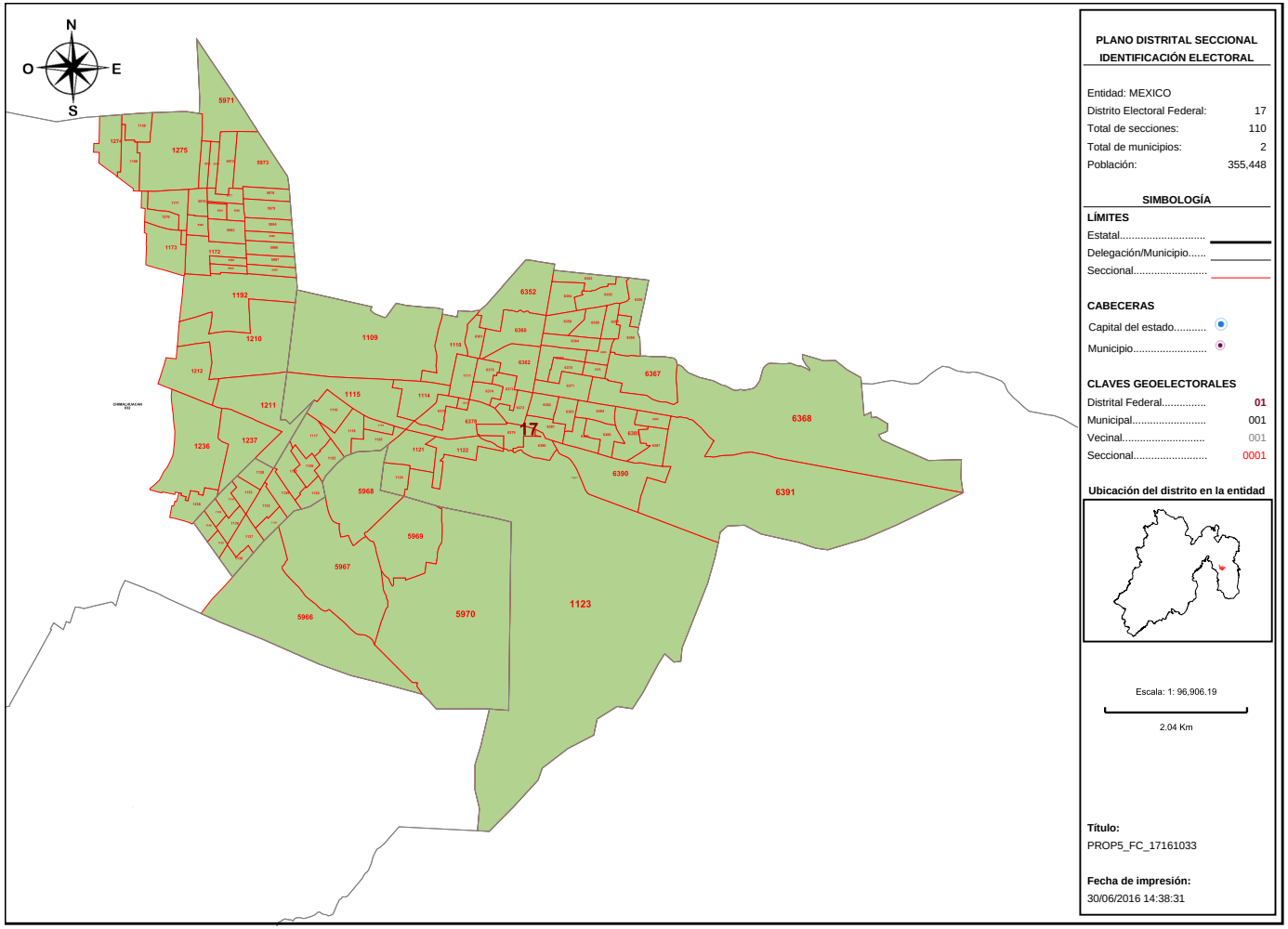

PLANO DISTRITAL SECCIONAL
IDENTIFICACIÓN ELECTORAL

Entidad: MEXICO
Distrito Electoral Federal: 17
Total de secciones: 110
Total de municipios: 2
Población: 355,448

SIMBOLOGÍA

LÍMITES
Estatal.....
Delegación/Municipio.....
Seccional.....

CABECERAS
Capital del estado.....
Municipio.....

CLAVES GEOELECTORALES
Distrital Federal..... 01
Municipal..... 001
Vecinal..... 001
Seccional..... 0001

Ubicación del distrito en la entidad

Escala: 1: 96,906.19

2.04 Km

Título:
PROP5_FC_17161033

Fecha de impresión:
30/06/2016 14:38:31

Detalles del Distrito.

Distrito:	17.
Municipios:	30. CHICOLOAPAN, 32. CHIMALHUACAN.
Secciones:	1109, 1110, 1111, 1114, 1115, 1116, 1117, 1118, 1119, 1120, 1121, 1122, 1123, 1124, 1125, 1126, 1127, 1128, 1129, 1130, 1131, 1132, 1133, 1134, 1135, 1136, 1137, 1138, 1139, 1140, 1158, 1159, 1171, 1172, 1173, 1192, 1210, 1211, 1212, 1236, 1237, 1238, 1274, 1275, 1276, 5966, 5967, 5968, 5969, 5970, 5971, 5972, 5973, 5974, 5975, 5976, 5977, 5978, 5979, 5980, 5981, 5982, 5983, 5984, 5985, 5986, 5987, 5988, 5989, 5990, 6352, 6353, 6354, 6355, 6356, 6357, 6358, 6359, 6360, 6361, 6362, 6363, 6364, 6365, 6366, 6367, 6368, 6369, 6370, 6371, 6372, 6373, 6374, 6375, 6376, 6377, 6378, 6379, 6380, 6381, 6382, 6383, 6384, 6385, 6386, 6387, 6388, 6389, 6390, 6391.
Población Total:	355,448

Desviación poblacional:	0.129537
Compacidad Geométrica:	0.281918
Costo Total:	0.411455

Instituto Nacional Electoral

SISTEMA DE DISTRITACIÓN

RESULTADOS DE LA DISTRITACIÓN LOCAL PARA LA ENTIDAD DE MEXICO

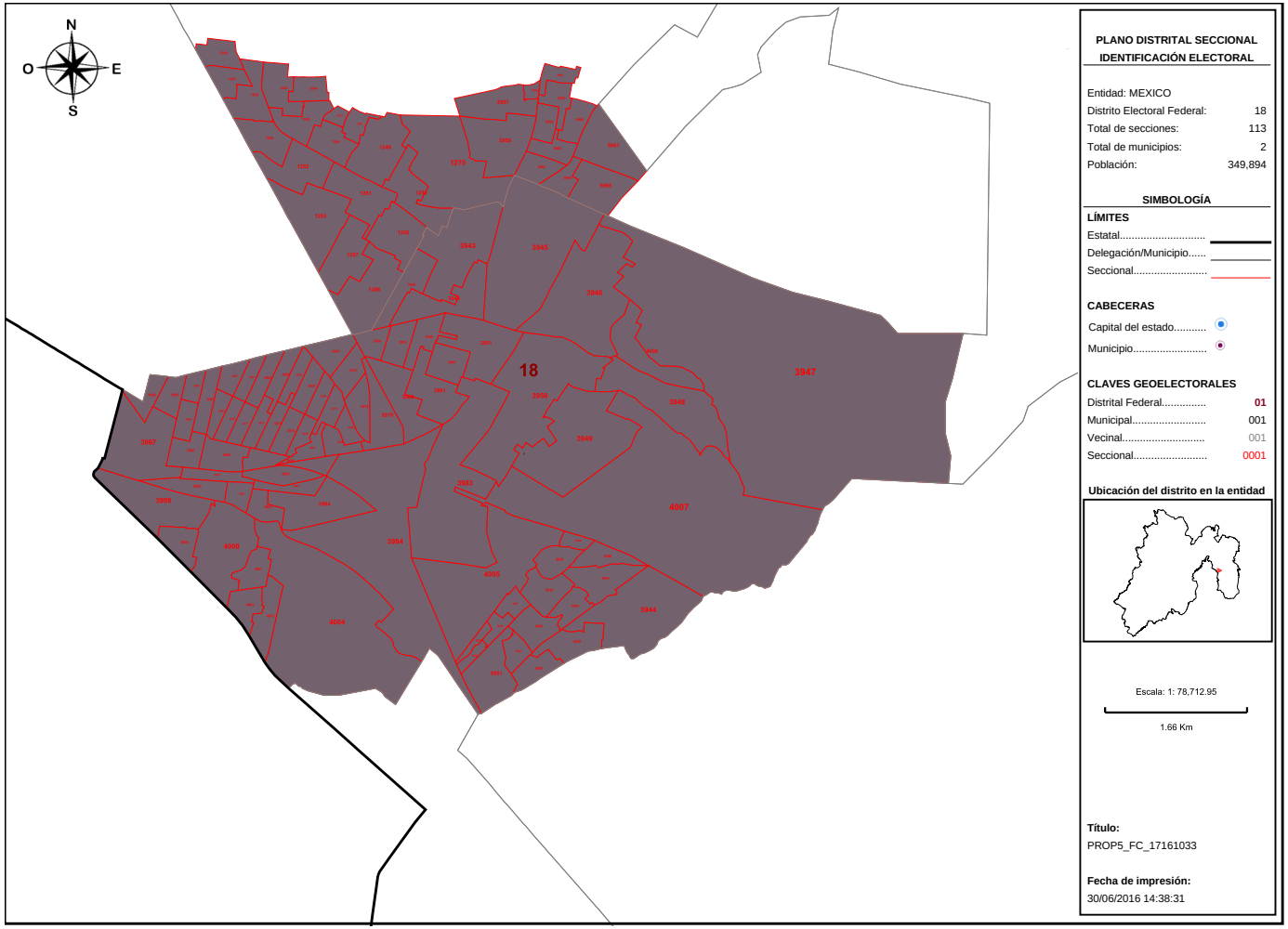

PLANO DISTRITAL SECCIONAL
IDENTIFICACIÓN ELECTORAL

Entidad: MEXICO
Distrito Electoral Federal: 18
Total de secciones: 113
Total de municipios: 2
Población: 349,894

SIMBOLOGÍA

LÍMITES
Estatal.....
Delegación/Municipio.....
Seccional.....

CABECERAS
Capital del estado.....
Municipio.....

CLAVES GEOELECTORALES
Distrital Federal..... 01
Municipal..... 001
Vecinal..... 001
Seccional..... 0001

Ubicación del distrito en la entidad

Escala: 1: 78,712.95
1.66 Km

Título:
PROP5_FC_17161033

Fecha de impresión:
30/06/2016 14:38:31

Detalles del Distrito.

Distrito:	18.
Municipios:	32. CHIMALHUACAN, 71. LA PAZ.
Secciones:	1240, 1241, 1242, 1243, 1244, 1245, 1246, 1247, 1248, 1249, 1250, 1251, 1252, 1255, 1256, 1257, 1266, 1270, 1285, 3942, 3943, 3944, 3945, 3946, 3947, 3948, 3949, 3950, 3951, 3952, 3953, 3954, 3955, 3956, 3957, 3958, 3959, 3960, 3961, 3962, 3963, 3964, 3965, 3966, 3967, 3968, 3969, 3970, 3971, 3972, 3973, 3974, 3975, 3976, 3977, 3978, 3979, 3980, 3981, 3982, 3983, 3984, 3985, 3986, 3987, 3988, 3989, 3990, 3991, 3992, 3993, 3994, 3995, 3996, 3997, 3998, 3999, 4000, 4001, 4002, 4003, 4004, 4005, 4006, 4007, 5938, 5939, 5940, 5941, 5942, 5943, 5944, 5945, 5946, 5947, 5948, 5949, 5950, 5951, 5952, 5953, 5954, 5955, 5956, 5957, 5958, 5959, 5960, 5961, 5962, 5963, 5964, 5965.
Población Total:	349,894

Desviación poblacional:	0.062560
Compacidad Geométrica:	0.174195
Costo Total:	0.236755

Instituto Nacional Electoral

SISTEMA DE DISTRITACIÓN

RESULTADOS DE LA DISTRITACIÓN LOCAL PARA LA ENTIDAD DE MEXICO

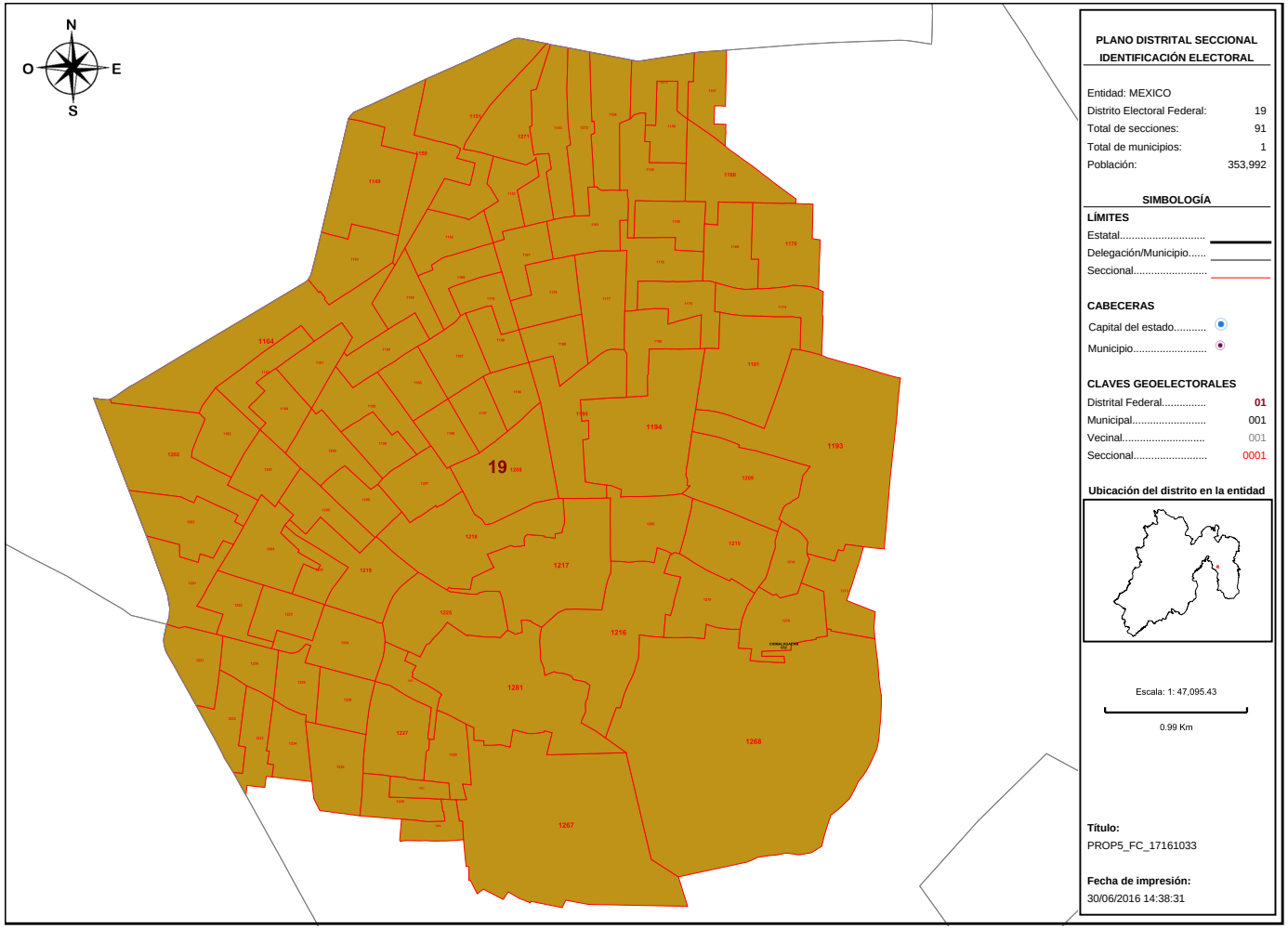

Detalles del Distrito.

Distrito:	19.
Municipios:	32. CHIMALHUACAN.
Secciones:	1149, 1150, 1151, 1152, 1153, 1154, 1155, 1156, 1157, 1160, 1161, 1162, 1163, 1164, 1165, 1166, 1167, 1168, 1169, 1170, 1174, 1175, 1176, 1177, 1178, 1179, 1180, 1181, 1182, 1183, 1184, 1185, 1186, 1187, 1188, 1189, 1190, 1191, 1193, 1194, 1195, 1196, 1197, 1198, 1199, 1200, 1201, 1202, 1203, 1204, 1205, 1206, 1207, 1208, 1209, 1213, 1214, 1215, 1216, 1217, 1218, 1219, 1220, 1221, 1222, 1223, 1224, 1225, 1226, 1227, 1228, 1229, 1230, 1231, 1232, 1233, 1234, 1235, 1239, 1267, 1268, 1271, 1272, 1273, 1278, 1279, 1280, 1281, 1282, 1283, 1284.
Población Total:	353,992

Desviación poblacional:	0.109647
Compacidad Geométrica:	0.036638
Costo Total:	0.146285

Instituto Nacional Electoral

SISTEMA DE DISTRITACIÓN

RESULTADOS DE LA DISTRITACIÓN LOCAL PARA LA ENTIDAD DE MEXICO

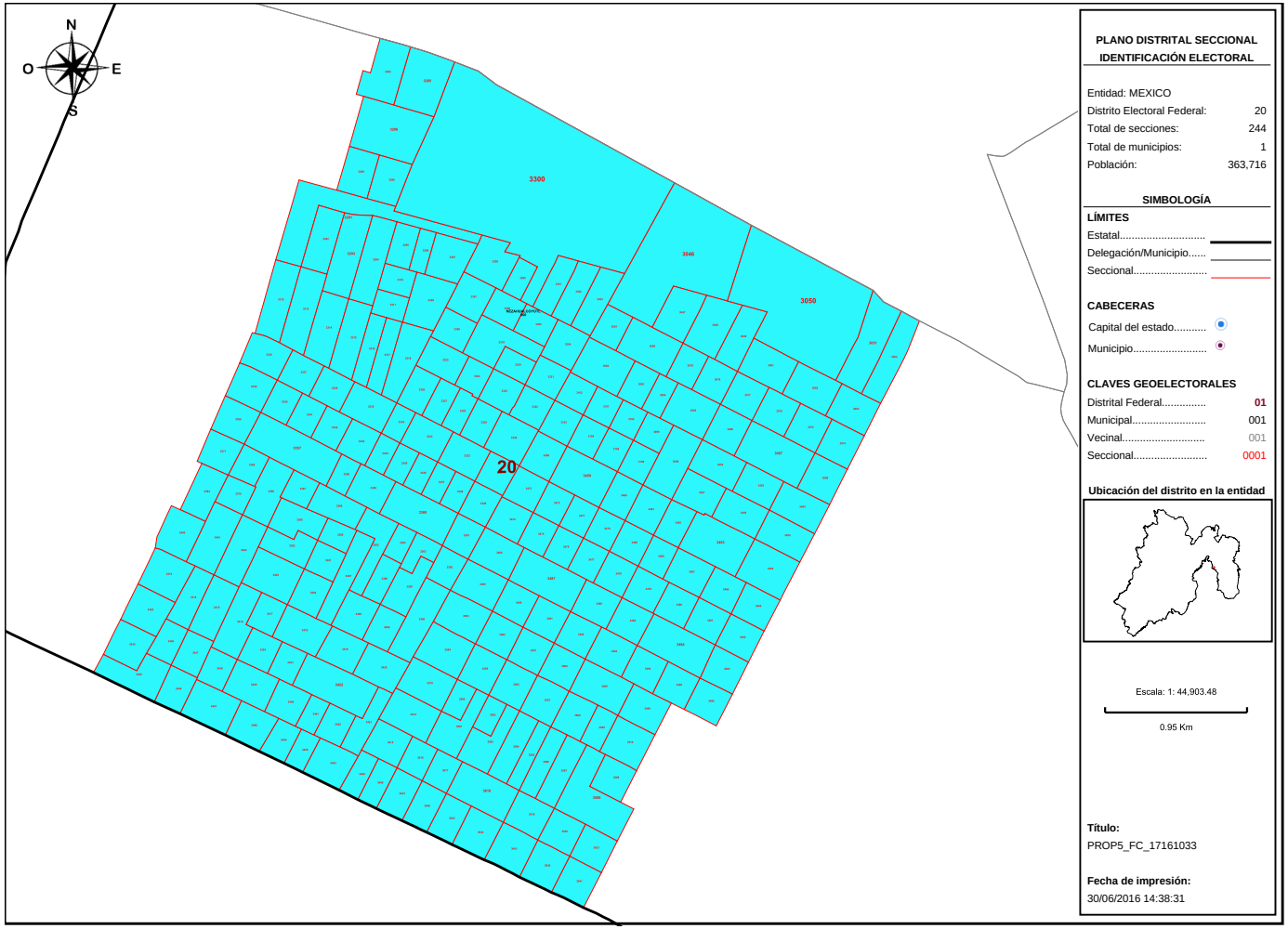

PLANO DISTRITAL SECCIONAL IDENTIFICACIÓN ELECTORAL

Entidad: MEXICO
Distrito Electoral Federal: 20
Total de secciones: 244
Total de municipios: 1
Población: 363,716

SIMBOLOGÍA

LÍMITES
Estatal.....
Delegación/Municipio.....
Seccional.....

CABECERAS
Capital del estado.....
Municipio.....

CLAVES GEOELECTORALES
Distrital Federal..... 01
Municipal..... 001
Vecinal..... 001
Seccional..... 0001

Ubicación del distrito en la entidad

Escala: 1: 44,903.48
0.95 Km

Título:
PROP5_FC_17161033

Fecha de impresión:
30/06/2016 14:38:31

Detalles del Distrito.

Distrito:	20.
Municipios:	60. NEZAHUALCOYOTL.
Secciones:	3046, 3047, 3048, 3049, 3050, 3051, 3052, 3061, 3062, 3063, 3074, 3075, 3076, 3077, 3078, 3079, 3080, 3081, 3082, 3083, 3084, 3085, 3086, 3087, 3088, 3098, 3099, 3100, 3101, 3102, 3103, 3104, 3105, 3106, 3284, 3285, 3286, 3289, 3290, 3291, 3292, 3293, 3294, 3295, 3296, 3297, 3298, 3299, 3300, 3301, 3302, 3303, 3304, 3305, 3306, 3307, 3308, 3309, 3310, 3311, 3312, 3313, 3314, 3315, 3316, 3317, 3318, 3319, 3320, 3321, 3322, 3323, 3324, 3325, 3326, 3327, 3328, 3329, 3330, 3331, 3332, 3333, 3334, 3335, 3336, 3337, 3338, 3339, 3340, 3341, 3342, 3343, 3344, 3345, 3346, 3347, 3348, 3349, 3356, 3357, 3358, 3359, 3360, 3361, 3362, 3363, 3364, 3365, 3366, 3367, 3368, 3369, 3370, 3371, 3384, 3385, 3386, 3387, 3388, 3389, 3390, 3391, 3392, 3400, 3401, 3402, 3403, 3404, 3405, 3406, 3413, 3414, 3415, 3416, 3417, 3418, 3419, 3420, 3421, 3422, 3423, 3424, 3425, 3435, 3436, 3437, 3438, 3439, 3440, 3441, 3442, 3443, 3444, 3445, 3446, 3447, 3448, 3449, 3452, 3453, 3454, 3455, 3456, 3457, 3458, 3459, 3460, 3461, 3462, 3463, 3464, 3465, 3466, 3467, 3468, 3469, 3470, 3471, 3472, 3473, 3474, 3475, 3476, 3477, 3478, 3479, 3480, 3481, 3482, 3483, 3484, 3485, 3486, 3487, 3488, 3489, 3490, 3491, 3492, 3493, 3494, 3495, 3496, 3498, 3499, 3500, 3501, 3502, 3503, 3504, 3505, 3506, 3507, 3508, 3509, 3510, 3579, 3580, 3581, 3582, 3583, 3584, 3585, 3586, 3587, 3588, 3589, 3614, 3615, 3616, 3617, 3618, 3619, 3620, 3621, 3641, 3642, 3643, 3644, 3645, 3646, 3647, 3648, 3649.
Población Total:	363,716

Desviación poblacional:	0.273902
Compacidad Geométrica:	0.025864
Costo Total:	0.299766

Instituto Nacional Electoral

SISTEMA DE DISTRITACIÓN

RESULTADOS DE LA DISTRITACIÓN LOCAL PARA LA ENTIDAD DE MEXICO

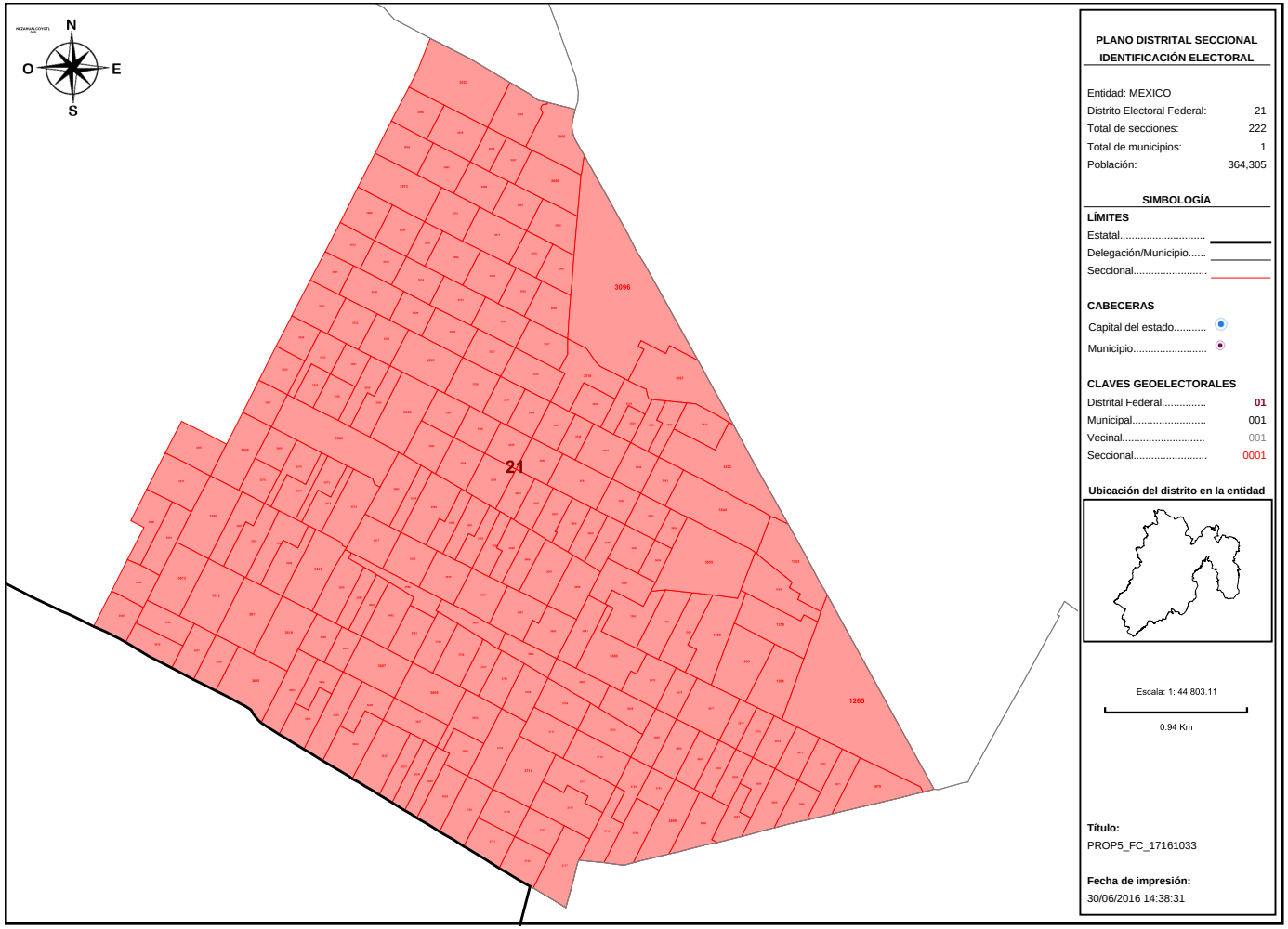

PLANO DISTRITAL SECCIONAL
IDENTIFICACIÓN ELECTORAL

Entidad: MEXICO
Distrito Electoral Federal: 21
Total de secciones: 222
Total de municipios: 1
Población: 364,305

SIMBOLOGÍA

LÍMITES
Estatal.....
Delegación/Municipio.....
Seccional.....

CABECERAS
Capital del estado.....
Municipio.....

CLAVES GEOELECTORALES
Distrital Federal..... 01
Municipal..... 001
Vecinal..... 001
Seccional..... 0001

Ubicación del distrito en la entidad

Escala: 1: 44,803.11
0.94 Km

Título:
PROP5_FC_17161033

Fecha de impresión:
30/06/2016 14:38:31

Detalles del Distrito.

Distrito:	21.
Municipios:	60. NEZAHUALCOYOTL.
Secciones:	1253, 1254, 1258, 1259, 1260, 1261, 1262, 1263, 1264, 1265, 3053, 3054, 3055, 3056, 3057, 3058, 3059, 3060, 3064, 3065, 3066, 3067, 3068, 3069, 3070, 3071, 3072, 3073, 3089, 3090, 3091, 3092, 3093, 3094, 3095, 3096, 3097, 3497, 3511, 3512, 3513, 3514, 3515, 3516, 3517, 3518, 3519, 3520, 3521, 3522, 3523, 3524, 3525, 3526, 3527, 3528, 3529, 3530, 3531, 3532, 3533, 3534, 3535, 3536, 3537, 3538, 3539, 3540, 3541, 3542, 3543, 3544, 3545, 3546, 3547, 3548, 3549, 3550, 3551, 3552, 3553, 3554, 3555, 3556, 3557, 3558, 3559, 3560, 3561, 3562, 3563, 3564, 3565, 3566, 3567, 3568, 3569, 3570, 3571, 3572, 3573, 3574, 3575, 3576, 3577, 3578, 3590, 3591, 3592, 3593, 3594, 3595, 3596, 3597, 3598, 3599, 3600, 3601, 3602, 3603, 3604, 3605, 3606, 3607, 3608, 3609, 3610, 3611, 3612, 3613, 3622, 3623, 3624, 3625, 3626, 3627, 3628, 3629, 3630, 3631, 3632, 3633, 3634, 3635, 3636, 3637, 3638, 3639, 3640, 3650, 3651, 3652, 3653, 3654, 3655, 3656, 3657, 3658, 3659, 3660, 3661, 3662, 3663, 3664, 3665, 3666, 3667, 3668, 3669, 3670, 3671, 3672, 3673, 3674, 3675, 3676, 3677, 3678, 3679, 3680, 3681, 3682, 3683, 3684, 3685, 3686, 3687, 3688, 3689, 3690, 3691, 3692, 3693, 3694, 3695, 3696, 3697, 3698, 3699, 3700, 3701, 3702, 3703, 3704, 3705, 3706, 3707, 3708, 3709, 3710, 3711, 3712, 3713, 3714, 3715, 3716, 3717, 3718, 3719, 3720, 3721, 3722.
Población Total:	364,305

Desviación poblacional:	0.286225
Compacidad Geométrica:	0.039809
Costo Total:	0.326035

Instituto Nacional Electoral

SISTEMA DE DISTRITACIÓN

RESULTADOS DE LA DISTRITACIÓN LOCAL PARA LA ENTIDAD DE MEXICO

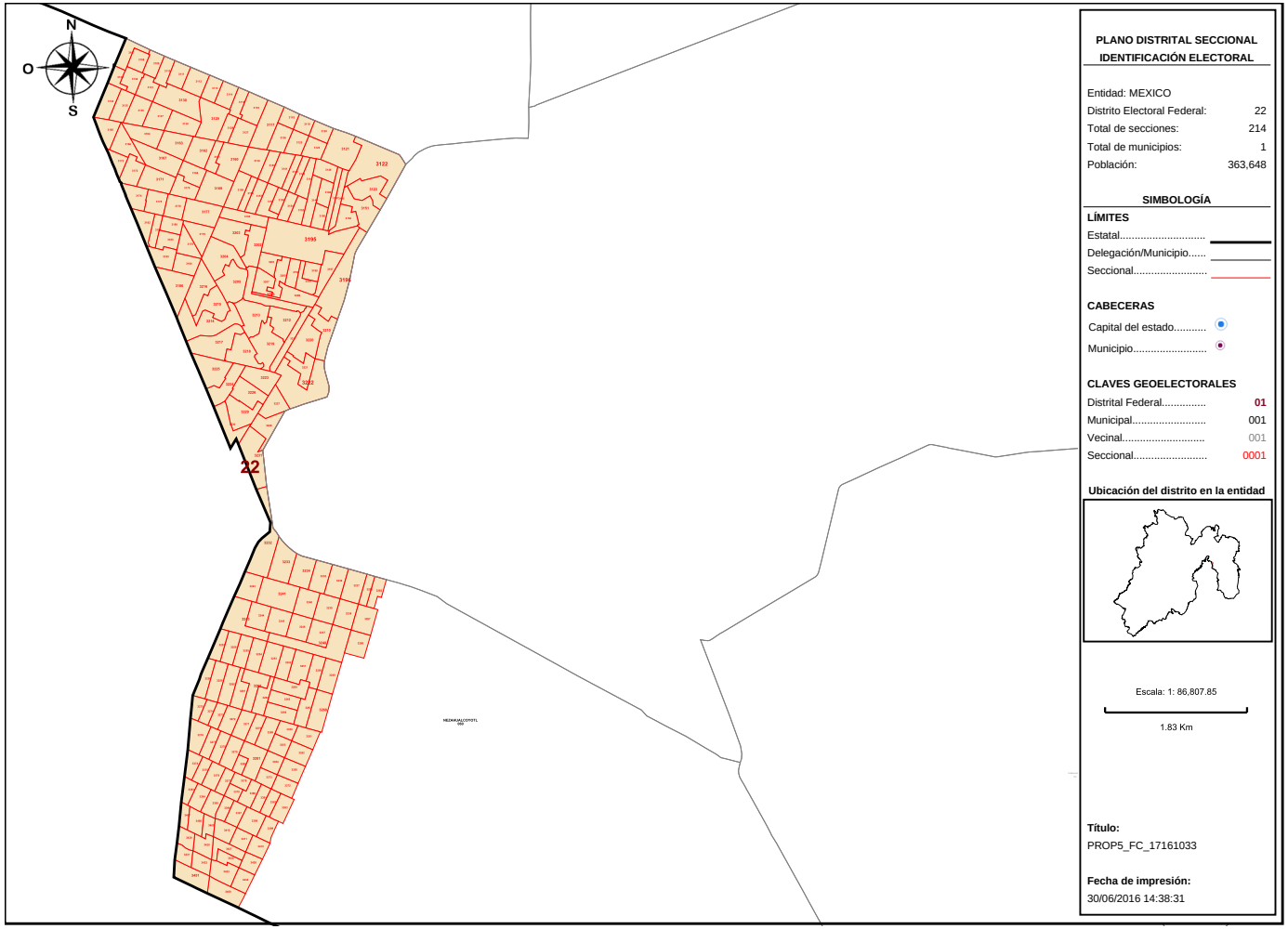

PLANO DISTRITAL SECCIONAL
IDENTIFICACIÓN ELECTORAL

Entidad: MEXICO
Distrito Electoral Federal: 22
Total de secciones: 214
Total de municipios: 1
Población: 363,648

SIMBOLOGÍA

LÍMITES
Estatal.....
Delegación/Municipio.....
Seccional.....

CABECERAS
Capital del estado.....
Municipio.....

CLAVES GEOELECTORALES
Distrital Federal..... 01
Municipal..... 001
Vecinal..... 001
Seccional..... 0001

Ubicación del distrito en la entidad

Escala: 1: 86,807.85

1.83 Km

Título:
PROP5_FC_17161033

Fecha de impresión:
30/06/2016 14:38:31

Detalles del Distrito.

Distrito:	22.
Municipios:	60. NEZAHUALCOYOTL.
Secciones:	3107, 3108, 3109, 3110, 3111, 3112, 3113, 3114, 3115, 3116, 3117, 3118, 3119, 3120, 3121, 3122, 3123, 3124, 3125, 3126, 3127, 3128, 3129, 3130, 3131, 3132, 3133, 3134, 3135, 3136, 3137, 3138, 3139, 3140, 3141, 3142, 3143, 3144, 3145, 3146, 3147, 3148, 3149, 3150, 3151, 3152, 3153, 3154, 3155, 3156, 3157, 3158, 3159, 3160, 3161, 3162, 3163, 3164, 3165, 3166, 3167, 3168, 3169, 3170, 3171, 3172, 3173, 3174, 3175, 3176, 3177, 3178, 3179, 3180, 3181, 3182, 3183, 3184, 3185, 3186, 3194, 3195, 3196, 3197, 3198, 3199, 3200, 3201, 3202, 3203, 3204, 3205, 3206, 3207, 3208, 3209, 3210, 3211, 3212, 3213, 3214, 3215, 3216, 3217, 3218, 3219, 3220, 3221, 3222, 3223, 3224, 3225, 3226, 3227, 3228, 3229, 3230, 3231, 3232, 3233, 3234, 3235, 3236, 3237, 3238, 3239, 3240, 3241, 3242, 3243, 3244, 3245, 3246, 3247, 3248, 3249, 3250, 3251, 3252, 3253, 3254, 3255, 3256, 3257, 3258, 3259, 3260, 3261, 3262, 3263, 3264, 3265, 3266, 3267, 3268, 3269, 3270, 3271, 3272, 3273, 3274, 3275, 3276, 3277, 3278, 3279, 3280, 3281, 3282, 3283, 3287, 3288, 3350, 3351, 3352, 3353, 3354, 3355, 3372, 3373, 3374, 3375, 3376, 3377, 3378, 3379, 3380, 3381, 3382, 3383, 3393, 3394, 3395, 3396, 3397, 3398, 3399, 3407, 3408, 3409, 3410, 3411, 3412, 3426, 3427, 3428, 3429, 3430, 3431, 3432, 3433, 3434, 3450, 3451.
Población Total:	363,648

Desviación poblacional:	0.272497
Compacidad Geométrica:	0.341257
Costo Total:	0.613754

Instituto Nacional Electoral

SISTEMA DE DISTRITACIÓN

RESULTADOS DE LA DISTRITACIÓN LOCAL PARA LA ENTIDAD DE MEXICO

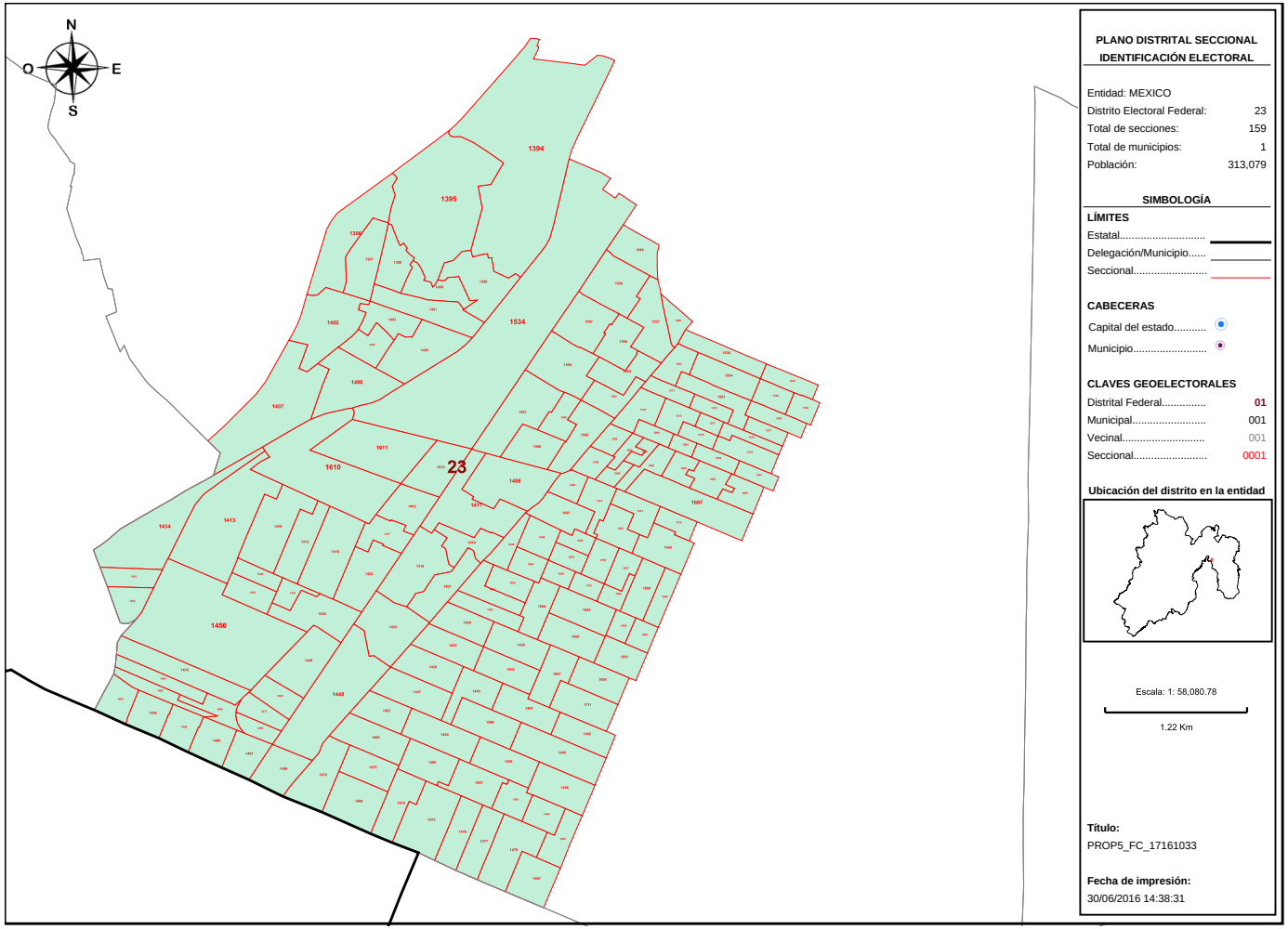

PLANO DISTRITAL SECCIONAL
IDENTIFICACIÓN ELECTORAL

Entidad: MEXICO
Distrito Electoral Federal: 23
Total de secciones: 159
Total de municipios: 1
Población: 313,079

SIMBOLOGÍA

LÍMITES
Estatal.....
Delegación/Municipio.....
Seccional.....

CABECERAS
Capital del estado.....
Municipio.....

CLAVES GEOELECTORALES
Distrital Federal..... 01
Municipal..... 001
Vecinal..... 001
Seccional..... 0001

Ubicación del distrito en la entidad

Escala: 1: 58,080.78
1.22 Km

Título:
PROP5_FC_17161033

Fecha de impresión:
30/06/2016 14:38:31

Detalles del Distrito.

Distrito:	23.
Municipios:	34. ECATEPEC DE MORELOS.
Secciones:	1394, 1395, 1396, 1397, 1398, 1399, 1400, 1401, 1402, 1403, 1404, 1405, 1406, 1407, 1408, 1409, 1410, 1411, 1412, 1413, 1414, 1415, 1416, 1417, 1418, 1419, 1420, 1421, 1422, 1423, 1424, 1425, 1432, 1433, 1434, 1435, 1436, 1437, 1438, 1439, 1440, 1441, 1442, 1445, 1446, 1447, 1448, 1449, 1450, 1451, 1452, 1453, 1454, 1455, 1456, 1463, 1464, 1465, 1466, 1467, 1468, 1469, 1470, 1471, 1472, 1473, 1474, 1475, 1476, 1477, 1478, 1487, 1488, 1489, 1490, 1491, 1492, 1493, 1494, 1495, 1496, 1497, 1498, 1534, 1536, 1537, 1538, 1539, 1552, 1553, 1554, 1555, 1556, 1557, 1558, 1559, 1560, 1561, 1562, 1571, 1572, 1573, 1574, 1575, 1576, 1577, 1578, 1579, 1591, 1592, 1593, 1594, 1595, 1596, 1597, 1598, 1599, 1600, 1601, 1602, 1603, 1604, 1605, 1607, 1608, 1609, 1610, 1611, 1612, 1613, 1615, 1645, 1646, 1647, 1648, 1649, 1650, 1651, 1652, 1653, 1654, 1655, 1656, 1657, 1658, 1659, 1689, 1690, 1691, 1692, 1693, 1694, 1695, 1696, 1697, 1698, 1711, 1948, 1950.
Población Total:	313,079

Desviación poblacional:	0.228147
Compacidad Geométrica:	0.099300
Costo Total:	0.327447

Instituto Nacional Electoral

SISTEMA DE DISTRITACIÓN

RESULTADOS DE LA DISTRITACIÓN LOCAL PARA LA ENTIDAD DE MEXICO

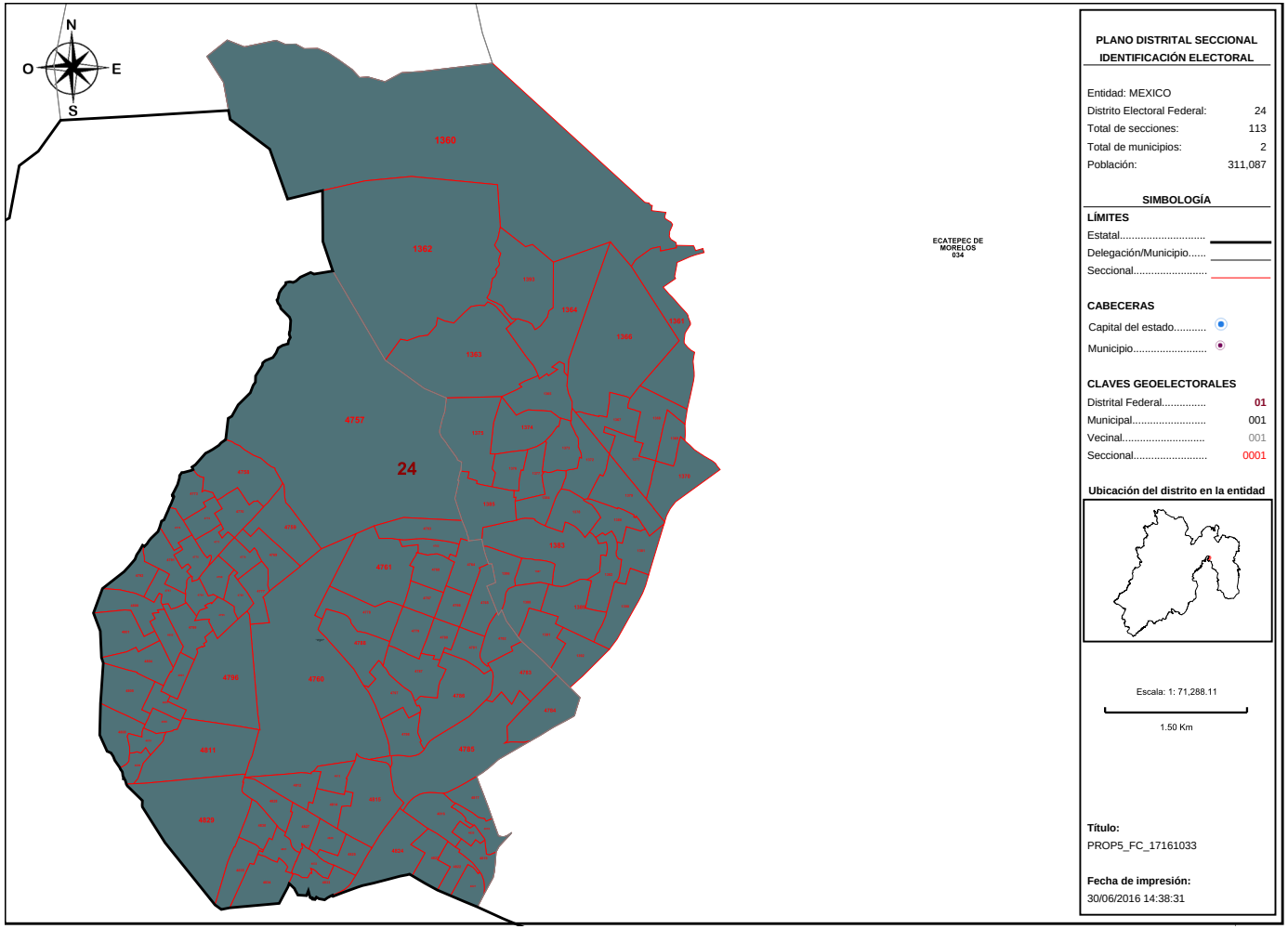

PLANO DISTRITAL SECCIONAL IDENTIFICACIÓN ELECTORAL

Entidad: MEXICO
Distrito Electoral Federal: 24
Total de secciones: 113
Total de municipios: 2
Población: 311,087

SIMBOLOGÍA

LÍMITES

Estatal.....
Delegación/Municipio.....
Seccional.....

CABECERAS

Capital del estado.....
Municipio.....

CLAVES GEOELECTORALES

Distrital Federal..... 01
Municipal..... 001
Vecinal..... 001
Seccional..... 0001

Ubicación del distrito en la entidad

Escala: 1: 71,288.11

1.50 Km

Título:
PROP5_FC_17161033

Fecha de impresión:
30/06/2016 14:38:31

Detalles del Distrito.

Distrito:	24.
Municipios:	34. ECATEPEC DE MORELOS, 901. TLALNEPANTLA DE BAZ ORIENTE.
Secciones:	1360, 1361, 1362, 1363, 1364, 1365, 1366, 1367, 1368, 1369, 1370, 1371, 1372, 1373, 1374, 1375, 1376, 1377, 1378, 1379, 1380, 1381, 1382, 1383, 1384, 1385, 1386, 1387, 1388, 1389, 1390, 1391, 1392, 1393, 4757, 4758, 4759, 4760, 4761, 4762, 4763, 4764, 4765, 4766, 4767, 4768, 4769, 4770, 4771, 4772, 4773, 4774, 4775, 4776, 4777, 4778, 4779, 4780, 4781, 4782, 4783, 4784, 4785, 4786, 4787, 4788, 4789, 4790, 4791, 4792, 4793, 4794, 4795, 4796, 4797, 4798, 4799, 4800, 4801, 4802, 4803, 4804, 4805, 4806, 4807, 4808, 4809, 4810, 4811, 4812, 4813, 4814, 4815, 4816, 4817, 4818, 4819, 4820, 4821, 4822, 4823, 4824, 4825, 4826, 4827, 4828, 4829, 4830, 4831, 4832, 4833, 4834, 4835.
Población Total:	311,087

Desviación poblacional:	0.267316
Compacidad Geométrica:	0.114680
Costo Total:	0.381996

Instituto Nacional Electoral

SISTEMA DE DISTRITACIÓN

RESULTADOS DE LA DISTRITACIÓN LOCAL PARA LA ENTIDAD DE MEXICO

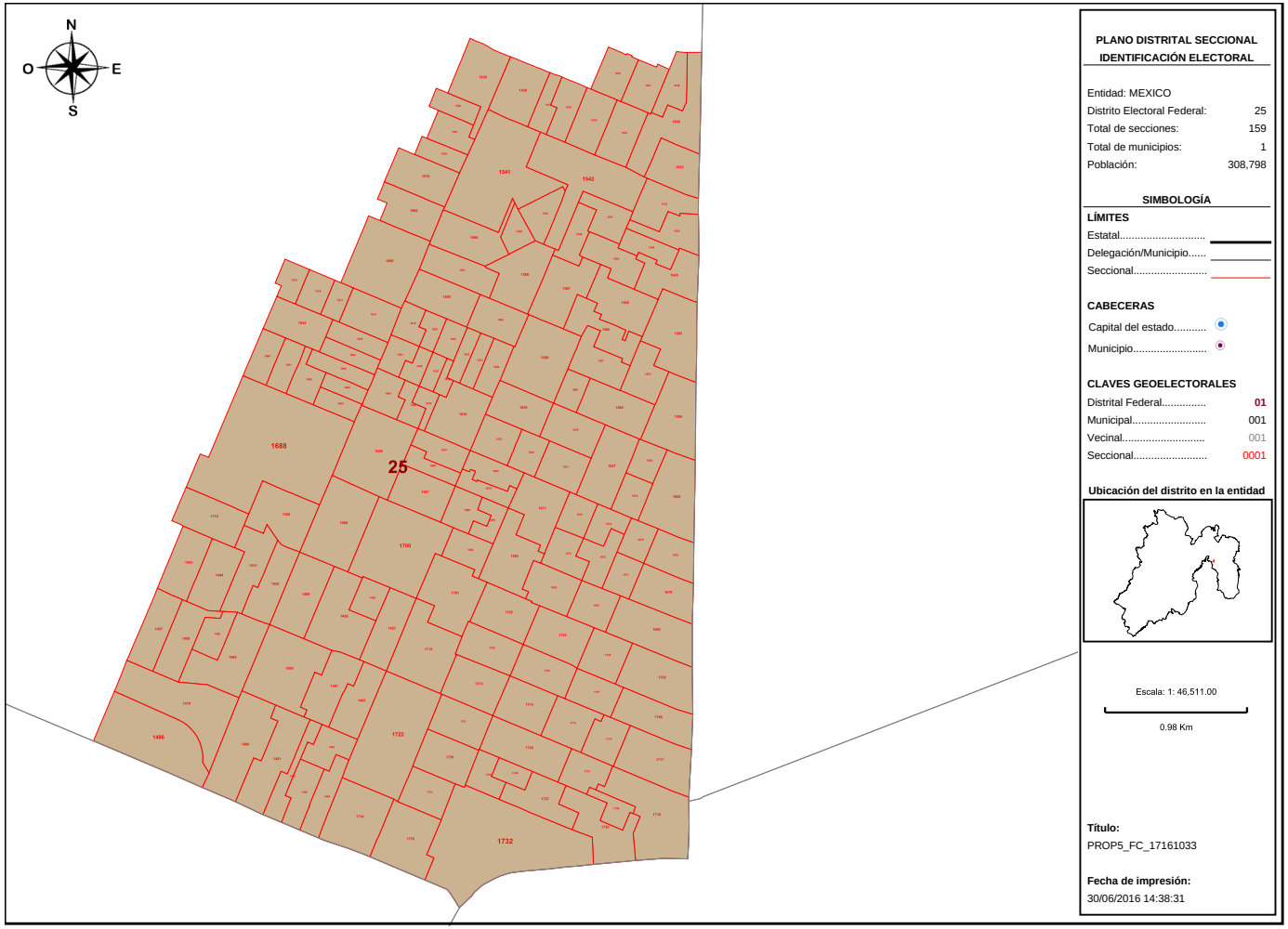

PLANO DISTRITAL SECCIONAL
IDENTIFICACIÓN ELECTORAL

Entidad: MEXICO
Distrito Electoral Federal: 25
Total de secciones: 159
Total de municipios: 1
Población: 308,798

SIMBOLOGÍA

LÍMITES
Estatal.....
Delegación/Municipio.....
Seccional.....

CABECERAS
Capital del estado.....
Municipio.....

CLAVES GEOELECTORALES
Distrital Federal..... 01
Municipal..... 001
Vecinal..... 001
Seccional..... 0001

Ubicación del distrito en la entidad

Escala: 1: 46,511.00
0.98 Km

Título:
PROP5_FC_17161033

Fecha de impresión:
30/06/2016 14:38:31

Detalles del Distrito.

Distrito:	25.
Municipios:	34. ECATEPEC DE MORELOS.
Secciones:	1426, 1427, 1428, 1429, 1430, 1431, 1443, 1444, 1457, 1458, 1459, 1460, 1461, 1462, 1479, 1480, 1481, 1482, 1483, 1484, 1485, 1486, 1499, 1500, 1540, 1541, 1542, 1543, 1544, 1545, 1546, 1547, 1548, 1549, 1550, 1551, 1563, 1564, 1565, 1566, 1567, 1568, 1569, 1570, 1580, 1581, 1582, 1583, 1584, 1585, 1586, 1587, 1588, 1589, 1590, 1606, 1614, 1616, 1617, 1618, 1619, 1620, 1621, 1622, 1623, 1624, 1625, 1626, 1627, 1628, 1629, 1630, 1631, 1632, 1633, 1634, 1635, 1636, 1637, 1638, 1639, 1640, 1641, 1642, 1643, 1644, 1660, 1661, 1662, 1663, 1664, 1665, 1666, 1667, 1668, 1669, 1670, 1671, 1672, 1673, 1674, 1675, 1676, 1677, 1678, 1679, 1680, 1681, 1682, 1683, 1684, 1685, 1686, 1687, 1688, 1699, 1700, 1701, 1702, 1703, 1704, 1705, 1706, 1707, 1708, 1709, 1710, 1712, 1713, 1714, 1715, 1716, 1717, 1718, 1719, 1720, 1721, 1722, 1723, 1724, 1725, 1726, 1727, 1729, 1730, 1732, 1733, 1734, 1908, 1930, 1931, 1932, 1933, 1934, 1935, 1936, 1937, 1938, 1939.
Población Total:	308,798

Desviación poblacional:	0.316154
Compacidad Geométrica:	0.062402
Costo Total:	0.378556

Instituto Nacional Electoral

SISTEMA DE DISTRITACIÓN

RESULTADOS DE LA DISTRITACIÓN LOCAL PARA LA ENTIDAD DE MEXICO

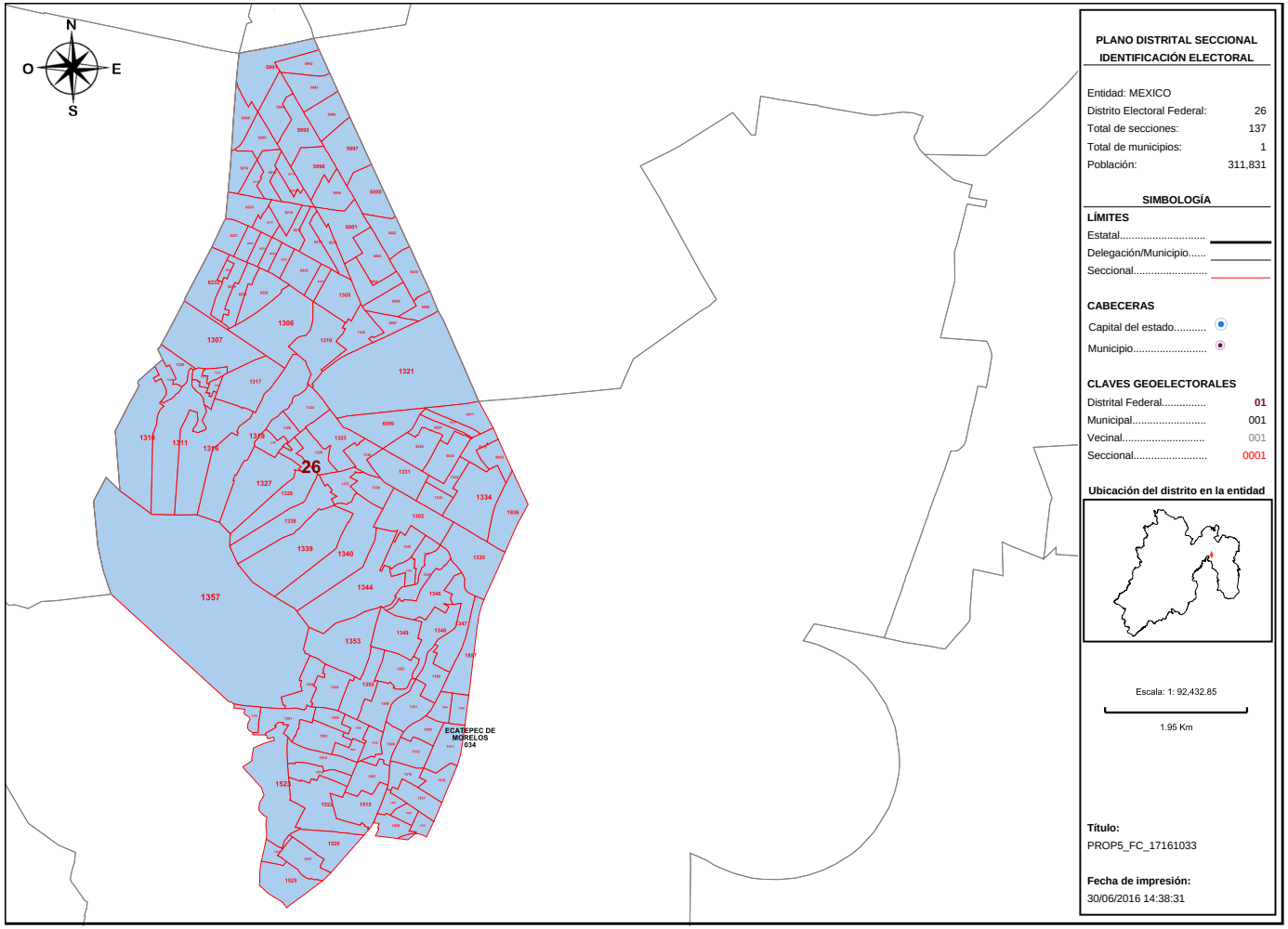

PLANO DISTRITAL SECCIONAL IDENTIFICACIÓN ELECTORAL

Entidad: MEXICO
Distrito Electoral Federal: 26
Total de secciones: 137
Total de municipios: 1
Población: 311,831

SIMBOLOGÍA

LÍMITES
Estatal.....
Delegación/Municipio.....
Seccional.....

CABECERAS
Capital del estado.....
Municipio.....

CLAVES GEOELECTORALES
Distrital Federal..... 01
Municipal..... 001
Vecinal..... 001
Seccional..... 0001

Ubicación del distrito en la entidad

Escala: 1: 92,432.85

1.95 Km

Título:
PROP5_FC_17161033

Fecha de impresión:
30/06/2016 14:38:31

Detalles del Distrito.

Distrito:	26.
Municipios:	34. ECATEPEC DE MORELOS.
Secciones:	1302, 1305, 1306, 1307, 1308, 1309, 1310, 1311, 1312, 1313, 1314, 1315, 1316, 1317, 1318, 1319, 1320, 1321, 1323, 1324, 1325, 1326, 1327, 1328, 1329, 1330, 1331, 1332, 1333, 1334, 1335, 1336, 1337, 1338, 1339, 1340, 1341, 1342, 1343, 1344, 1345, 1346, 1347, 1348, 1349, 1350, 1351, 1352, 1353, 1354, 1355, 1356, 1357, 1358, 1359, 1501, 1502, 1503, 1504, 1505, 1506, 1507, 1508, 1509, 1510, 1511, 1512, 1513, 1514, 1515, 1516, 1517, 1519, 1520, 1521, 1522, 1523, 1524, 1525, 1526, 1527, 1528, 1836, 1856, 1857, 1860, 5991, 5992, 5993, 5994, 5995, 5996, 5997, 5998, 5999, 6000, 6001, 6002, 6003, 6004, 6005, 6006, 6007, 6008, 6009, 6010, 6011, 6019, 6020, 6021, 6022, 6023, 6208, 6209, 6210, 6211, 6212, 6213, 6214, 6215, 6216, 6217, 6218, 6219, 6220, 6221, 6222, 6223, 6224, 6225, 6226, 6227, 6228, 6229, 6230, 6231, 6232.
Población Total:	311,831

Desviación poblacional:	0.252324
Compacidad Geométrica:	0.102784
Costo Total:	0.355107

Instituto Nacional Electoral

SISTEMA DE DISTRITACIÓN

RESULTADOS DE LA DISTRITACIÓN LOCAL PARA LA ENTIDAD DE MEXICO

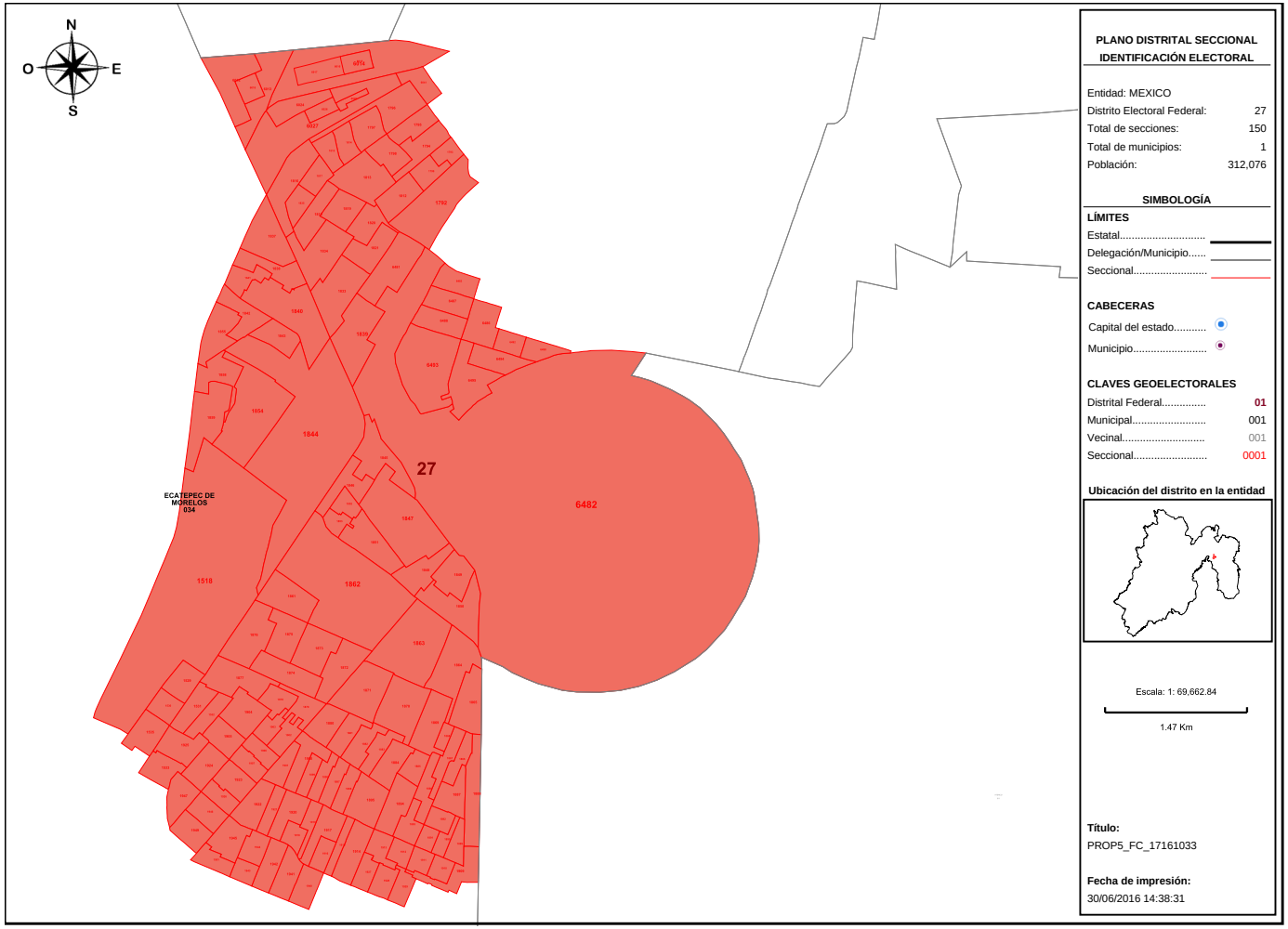

PLANO DISTRITAL SECCIONAL IDENTIFICACIÓN ELECTORAL

Entidad: MEXICO
Distrito Electoral Federal: 27
Total de secciones: 150
Total de municipios: 1
Población: 312,076

SIMBOLOGÍA

LÍMITES
Estatal.....
Delegación/Municipio.....
Seccional.....

CABECERAS
Capital del estado.....
Municipio.....

CLAVES GEOELECTORALES
Distrital Federal..... 01
Municipal..... 001
Vecinal..... 001
Seccional..... 0001

Ubicación del distrito en la entidad

Escala: 1: 69,662.84
1.47 Km

Título:
PROP5_FC_17161033

Fecha de impresión:
30/06/2016 14:38:31

Detalles del Distrito.

Distrito:	27.
Municipios:	34. ECATEPEC DE MORELOS.
Secciones:	1518, 1529, 1530, 1531, 1532, 1533, 1535, 1792, 1793, 1794, 1795, 1796, 1797, 1798, 1799, 1812, 1813, 1814, 1815, 1816, 1817, 1818, 1819, 1820, 1821, 1833, 1834, 1835, 1837, 1838, 1839, 1840, 1841, 1842, 1843, 1844, 1845, 1846, 1847, 1848, 1849, 1850, 1851, 1852, 1853, 1854, 1855, 1858, 1859, 1861, 1862, 1863, 1864, 1865, 1866, 1867, 1868, 1869, 1870, 1871, 1872, 1873, 1874, 1875, 1876, 1877, 1878, 1879, 1880, 1881, 1882, 1883, 1884, 1885, 1886, 1887, 1888, 1889, 1890, 1891, 1892, 1893, 1894, 1895, 1896, 1897, 1898, 1899, 1900, 1901, 1902, 1903, 1904, 1905, 1906, 1907, 1909, 1910, 1911, 1912, 1913, 1914, 1915, 1916, 1917, 1918, 1919, 1920, 1921, 1922, 1923, 1924, 1925, 1926, 1927, 1928, 1929, 1940, 1941, 1942, 1943, 1944, 1945, 1946, 1947, 1949, 1951, 6012, 6013, 6014, 6015, 6016, 6017, 6018, 6024, 6025, 6026, 6027, 6041, 6481, 6482, 6483, 6486, 6487, 6488, 6492, 6493, 6494, 6495, 6498.
Población Total:	312,076

Desviación poblacional:	0.247481
Compacidad Geométrica:	0.149169
Costo Total:	0.396650

Instituto Nacional Electoral

SISTEMA DE DISTRITACIÓN

RESULTADOS DE LA DISTRITACIÓN LOCAL PARA LA ENTIDAD DE MEXICO

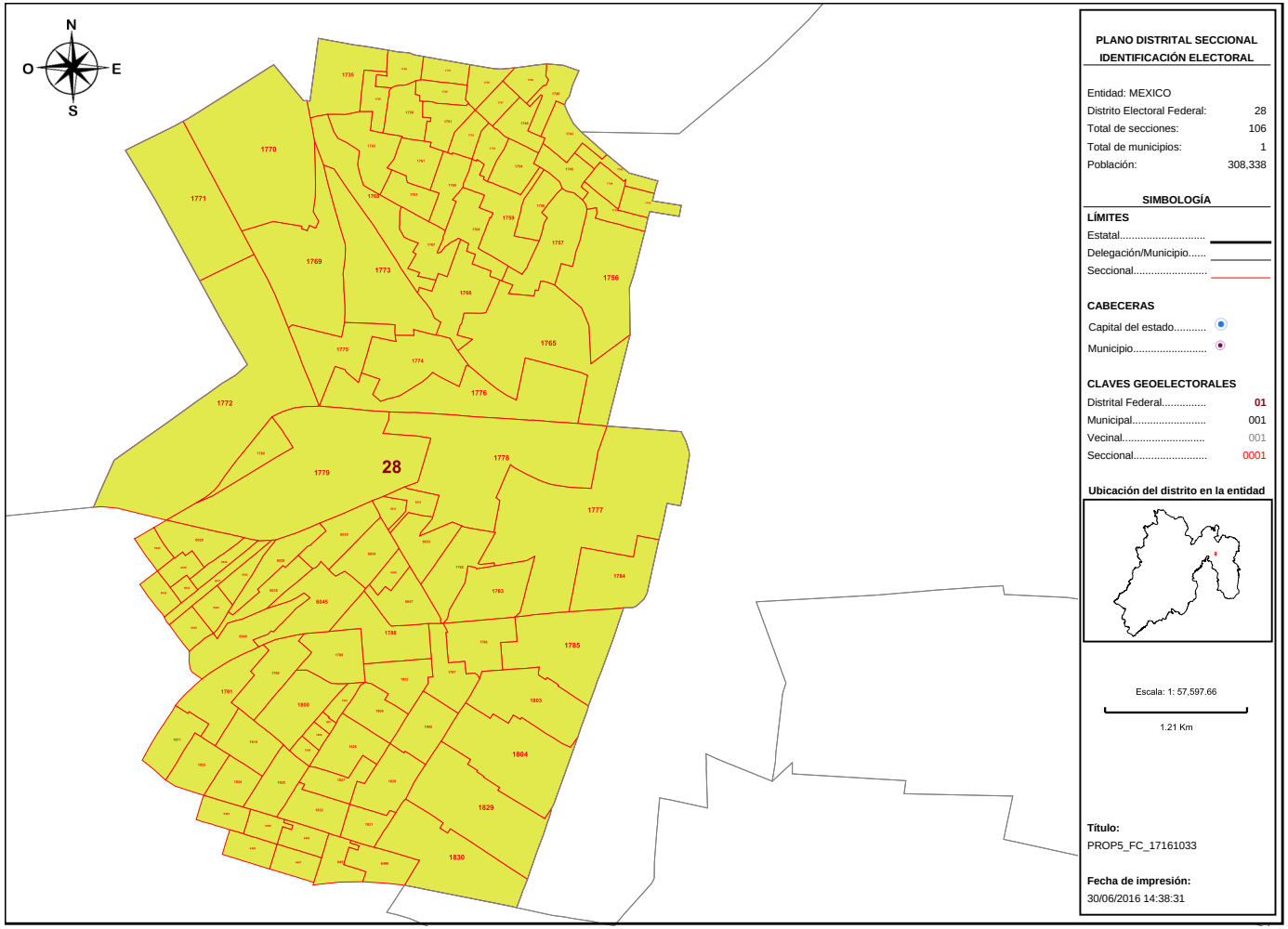

Detalles del Distrito.

Distrito:	28.
Municipios:	34. ECATEPEC DE MORELOS.
Secciones:	1735, 1736, 1737, 1738, 1739, 1740, 1741, 1742, 1743, 1744, 1745, 1746, 1747, 1748, 1749, 1750, 1751, 1752, 1753, 1754, 1755, 1756, 1757, 1758, 1759, 1760, 1761, 1762, 1763, 1764, 1765, 1766, 1767, 1768, 1769, 1770, 1771, 1772, 1773, 1774, 1775, 1776, 1777, 1778, 1779, 1780, 1782, 1783, 1784, 1785, 1786, 1787, 1788, 1789, 1790, 1791, 1800, 1801, 1802, 1803, 1804, 1805, 1806, 1807, 1808, 1809, 1810, 1811, 1823, 1824, 1825, 1826, 1827, 1828, 1829, 1830, 1831, 1832, 6028, 6029, 6030, 6031, 6032, 6033, 6034, 6035, 6036, 6037, 6038, 6039, 6040, 6042, 6043, 6044, 6045, 6046, 6047, 6048, 6049, 6484, 6485, 6489, 6490, 6491, 6496, 6497.
Población Total:	308,338

Desviación poblacional:	0.326462
Compacidad Geométrica:	0.115373
Costo Total:	0.441835

Instituto Nacional Electoral

SISTEMA DE DISTRITACIÓN

RESULTADOS DE LA DISTRITACIÓN LOCAL PARA LA ENTIDAD DE MEXICO

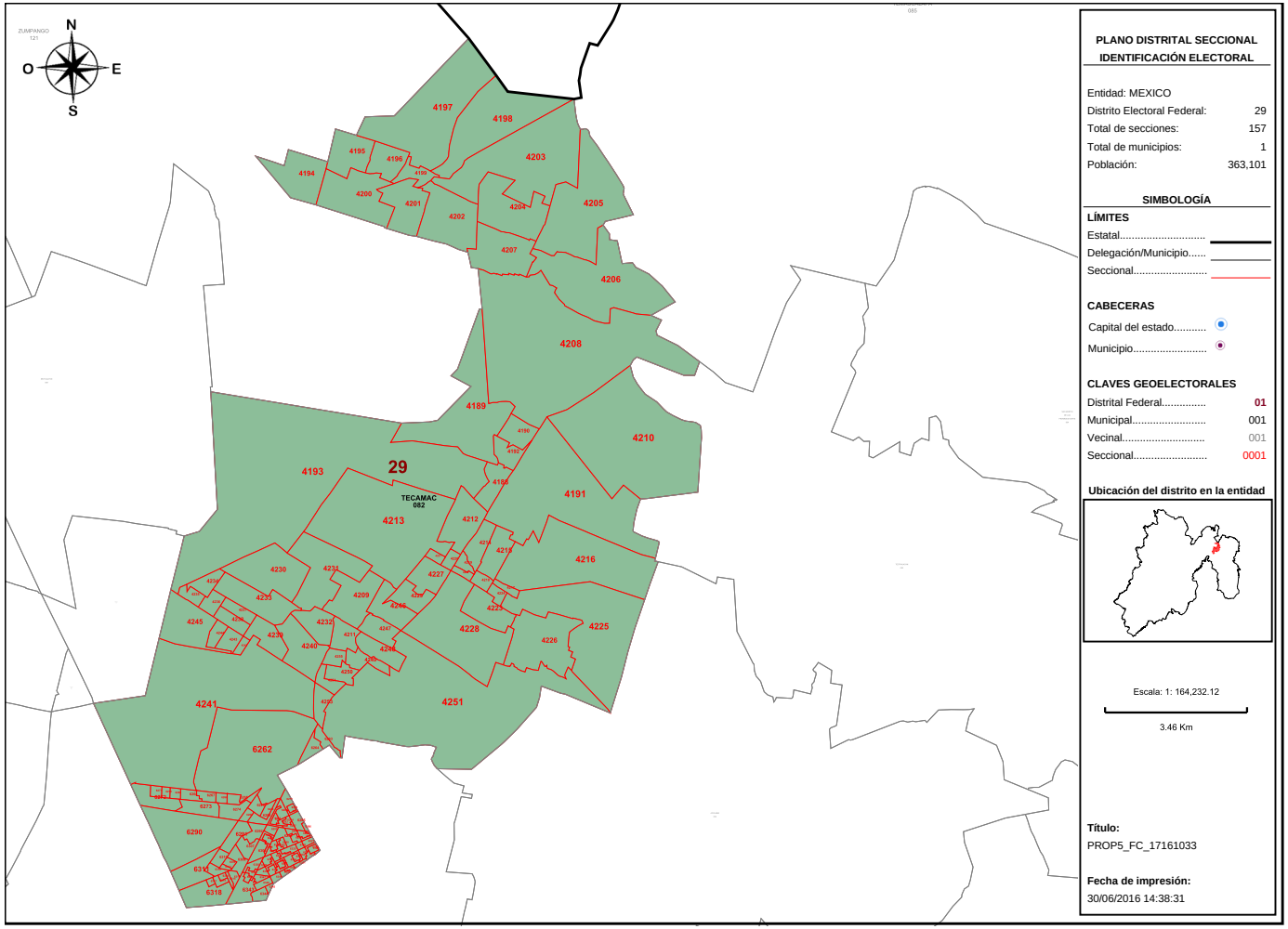

PLANO DISTRITAL SECCIONAL IDENTIFICACIÓN ELECTORAL

Entidad: MEXICO
Distrito Electoral Federal: 29
Total de secciones: 157
Total de municipios: 1
Población: 363,101

SIMBOLOGÍA

LÍMITES

Estatal.....
Delegación/Municipio.....
Seccional.....

CABECERAS

Capital del estado.....
Municipio.....

CLAVES GEOELECTORALES

Distrital Federal..... 01
Municipal..... 001
Vecinal..... 001
Seccional..... 0001

Ubicación del distrito en la entidad

Escala: 1: 164,232.12

3.46 Km

Título:
PROP5_FC_17161033

Fecha de impresión:
30/06/2016 14:38:31

Detalles del Distrito.

Distrito:	29.
Municipios:	82. TECAMAC.
Secciones:	4188, 4189, 4190, 4191, 4192, 4193, 4194, 4195, 4196, 4197, 4198, 4199, 4200, 4201, 4202, 4203, 4204, 4205, 4206, 4207, 4208, 4209, 4210, 4211, 4212, 4213, 4214, 4215, 4216, 4217, 4218, 4219, 4220, 4221, 4222, 4223, 4224, 4225, 4226, 4227, 4228, 4229, 4230, 4231, 4232, 4233, 4234, 4235, 4236, 4237, 4238, 4239, 4240, 4241, 4242, 4243, 4244, 4245, 4246, 4247, 4248, 4249, 4250, 4251, 4253, 4254, 4255, 6262, 6263, 6264, 6265, 6266, 6267, 6268, 6269, 6270, 6271, 6272, 6273, 6274, 6275, 6276, 6277, 6278, 6279, 6280, 6281, 6282, 6283, 6284, 6285, 6286, 6287, 6288, 6289, 6290, 6291, 6292, 6293, 6294, 6295, 6296, 6297, 6298, 6299, 6300, 6301, 6302, 6303, 6304, 6305, 6306, 6307, 6308, 6309, 6310, 6311, 6312, 6313, 6314, 6315, 6316, 6317, 6318, 6319, 6320, 6321, 6322, 6323, 6324, 6325, 6326, 6327, 6328, 6329, 6330, 6331, 6332, 6333, 6334, 6335, 6336, 6337, 6338, 6339, 6340, 6341, 6342, 6343, 6344, 6345, 6346, 6347, 6348, 6349, 6350, 6351.
Población Total:	363,101

Desviación poblacional:	0.261324
Compacidad Geométrica:	0.331233
Costo Total:	0.592557

Instituto Nacional Electoral

SISTEMA DE DISTRITACIÓN

RESULTADOS DE LA DISTRITACIÓN LOCAL PARA LA ENTIDAD DE MEXICO

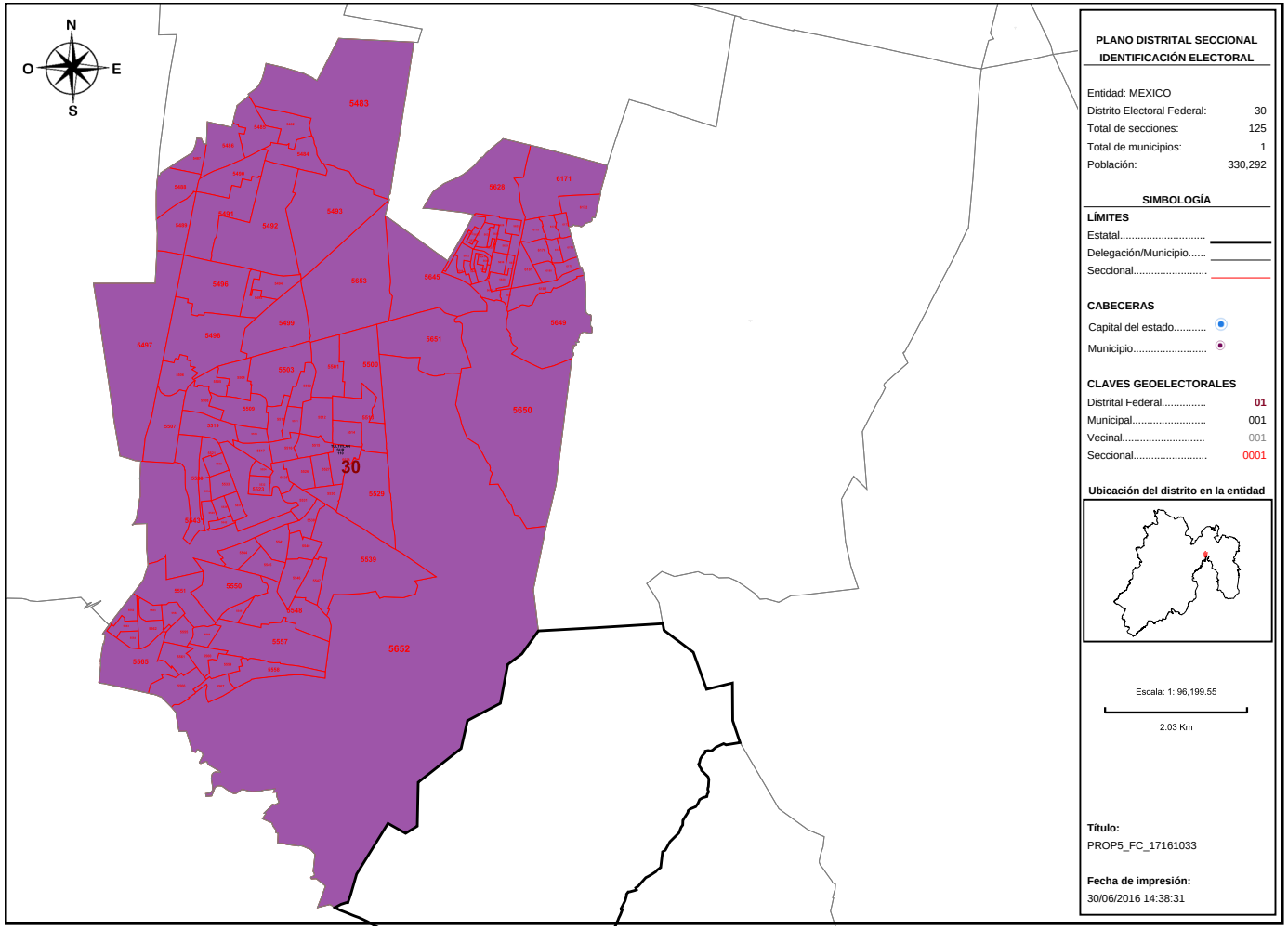

PLANO DISTRITAL SECCIONAL IDENTIFICACIÓN ELECTORAL

Entidad: MEXICO

Distrito Electoral Federal:	30
Total de secciones:	125
Total de municipios:	1
Población:	330,292

SIMBOLOGÍA

LÍMITES

Estatal.....

Delegación/Municipio.....

Seccional.....

CABECERAS

Capital del estado.....

Municipio.....

CLAVES GEOELECTORALES

Distrital Federal.....	01
Municipal.....	001
Vecinal.....	001
Seccional.....	0001

Ubicación del distrito en la entidad

Escala: 1: 96,199.55

2.03 Km

Título:

PROP5_FC_17161033

Fecha de impresión:

30/06/2016 14:38:31

Detalles del Distrito.

Distrito:	30.
Municipios:	110. TULTITLAN SUR.
Secciones:	5482, 5483, 5484, 5485, 5486, 5487, 5488, 5489, 5490, 5491, 5492, 5493, 5494, 5495, 5496, 5497, 5498, 5499, 5500, 5501, 5502, 5503, 5504, 5505, 5506, 5507, 5508, 5509, 5510, 5511, 5512, 5513, 5514, 5515, 5516, 5517, 5518, 5519, 5520, 5521, 5522, 5523, 5524, 5525, 5526, 5527, 5528, 5529, 5530, 5531, 5532, 5533, 5534, 5535, 5536, 5537, 5538, 5539, 5540, 5541, 5542, 5543, 5544, 5545, 5546, 5547, 5548, 5549, 5550, 5551, 5552, 5553, 5554, 5555, 5556, 5557, 5558, 5559, 5560, 5561, 5562, 5563, 5564, 5565, 5566, 5567, 5626, 5627, 5628, 5629, 5630, 5631, 5632, 5633, 5634, 5635, 5636, 5637, 5638, 5639, 5640, 5641, 5642, 5643, 5644, 5645, 5646, 5647, 5649, 5650, 5651, 5652, 5653, 6171, 6172, 6173, 6174, 6175, 6176, 6177, 6178, 6179, 6180, 6181, 6182.
Población Total:	330,292

Desviación poblacional:	0.018872
Compacidad Geométrica:	0.203909
Costo Total:	0.222781

Instituto Nacional Electoral

SISTEMA DE DISTRITACIÓN

RESULTADOS DE LA DISTRITACIÓN LOCAL PARA LA ENTIDAD DE MEXICO

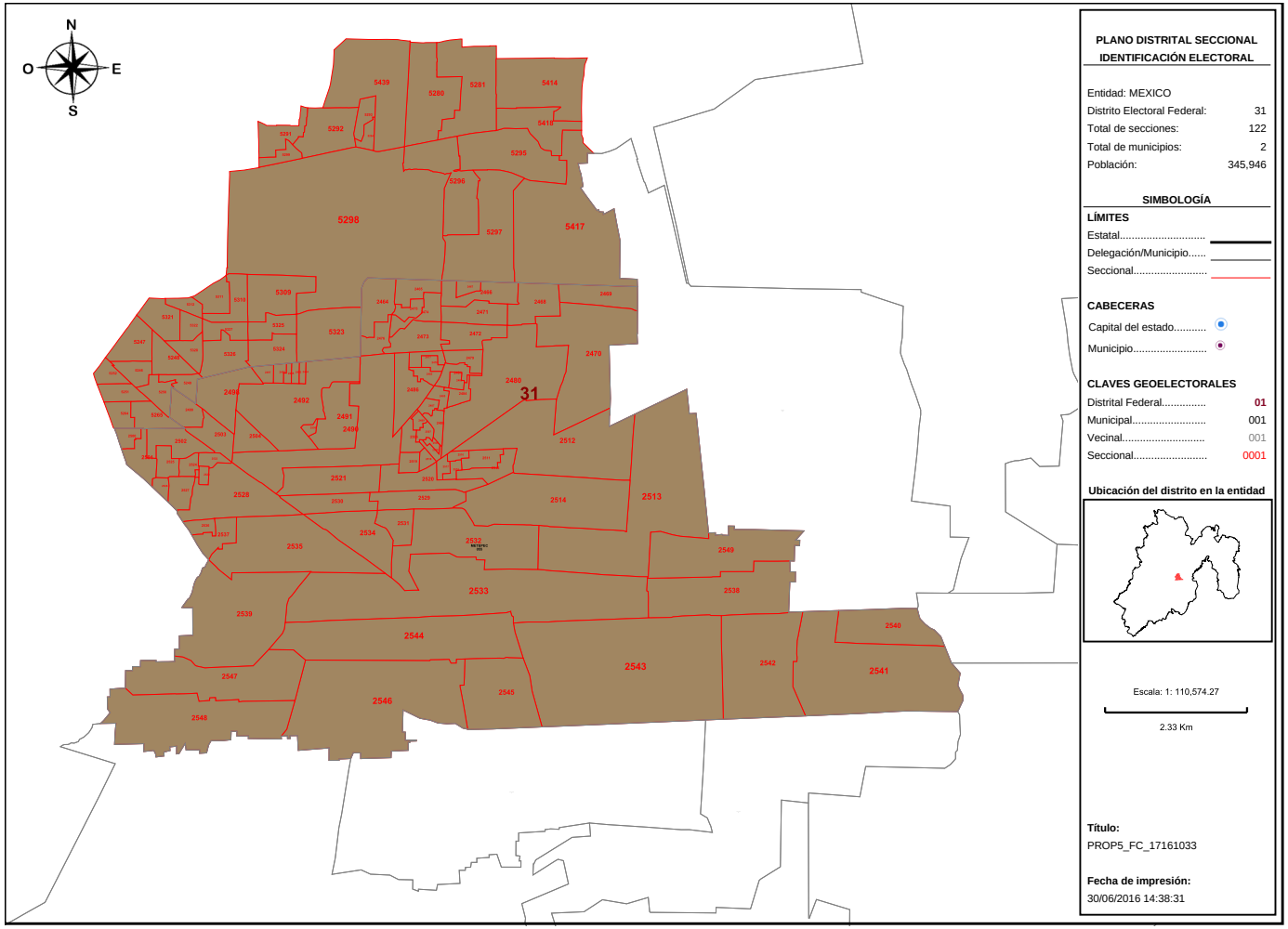

PLANO DISTRITAL SECCIONAL IDENTIFICACIÓN ELECTORAL

Entidad: MEXICO
Distrito Electoral Federal: 31
Total de secciones: 122
Total de municipios: 2
Población: 345,946

SIMBOLOGÍA

LÍMITES

Estatal.....
Delegación/Municipio.....
Seccional.....

CABECERAS

Capital del estado.....
Municipio.....

CLAVES GEOELECTORALES

Distrital Federal..... 01
Municipal..... 001
Vecinal..... 001
Seccional..... 0001

Ubicación del distrito en la entidad

Escala: 1: 110,574.27

2.33 Km

Título:
PROP5_FC_17161033

Fecha de impresión:
30/06/2016 14:38:31

Detalles del Distrito.

Distrito:	31.
Municipios:	107. TOLUCA, 55. METEPEC.
Secciones:	2464, 2465, 2466, 2467, 2468, 2469, 2470, 2471, 2472, 2473, 2474, 2475, 2476, 2477, 2478, 2479, 2480, 2481, 2482, 2483, 2484, 2485, 2486, 2487, 2488, 2489, 2490, 2491, 2492, 2493, 2494, 2495, 2496, 2497, 2498, 2499, 2500, 2501, 2502, 2503, 2504, 2505, 2506, 2507, 2508, 2509, 2510, 2511, 2512, 2513, 2514, 2515, 2516, 2517, 2518, 2519, 2520, 2521, 2522, 2523, 2524, 2525, 2526, 2527, 2528, 2529, 2530, 2531, 2532, 2533, 2534, 2535, 2536, 2537, 2538, 2539, 2540, 2541, 2542, 2543, 2544, 2545, 2546, 2547, 2548, 2549, 5246, 5247, 5248, 5249, 5250, 5251, 5252, 5264, 5265, 5280, 5281, 5291, 5292, 5293, 5294, 5295, 5296, 5297, 5298, 5299, 5309, 5310, 5311, 5312, 5321, 5322, 5323, 5324, 5325, 5326, 5327, 5328, 5414, 5417, 5418, 5439.
Población Total:	345,946

Desviación poblacional:	0.029610
Compacidad Geométrica:	0.242685
Costo Total:	0.272294

Instituto Nacional Electoral

SISTEMA DE DISTRITACIÓN

RESULTADOS DE LA DISTRITACIÓN LOCAL PARA LA ENTIDAD DE MEXICO

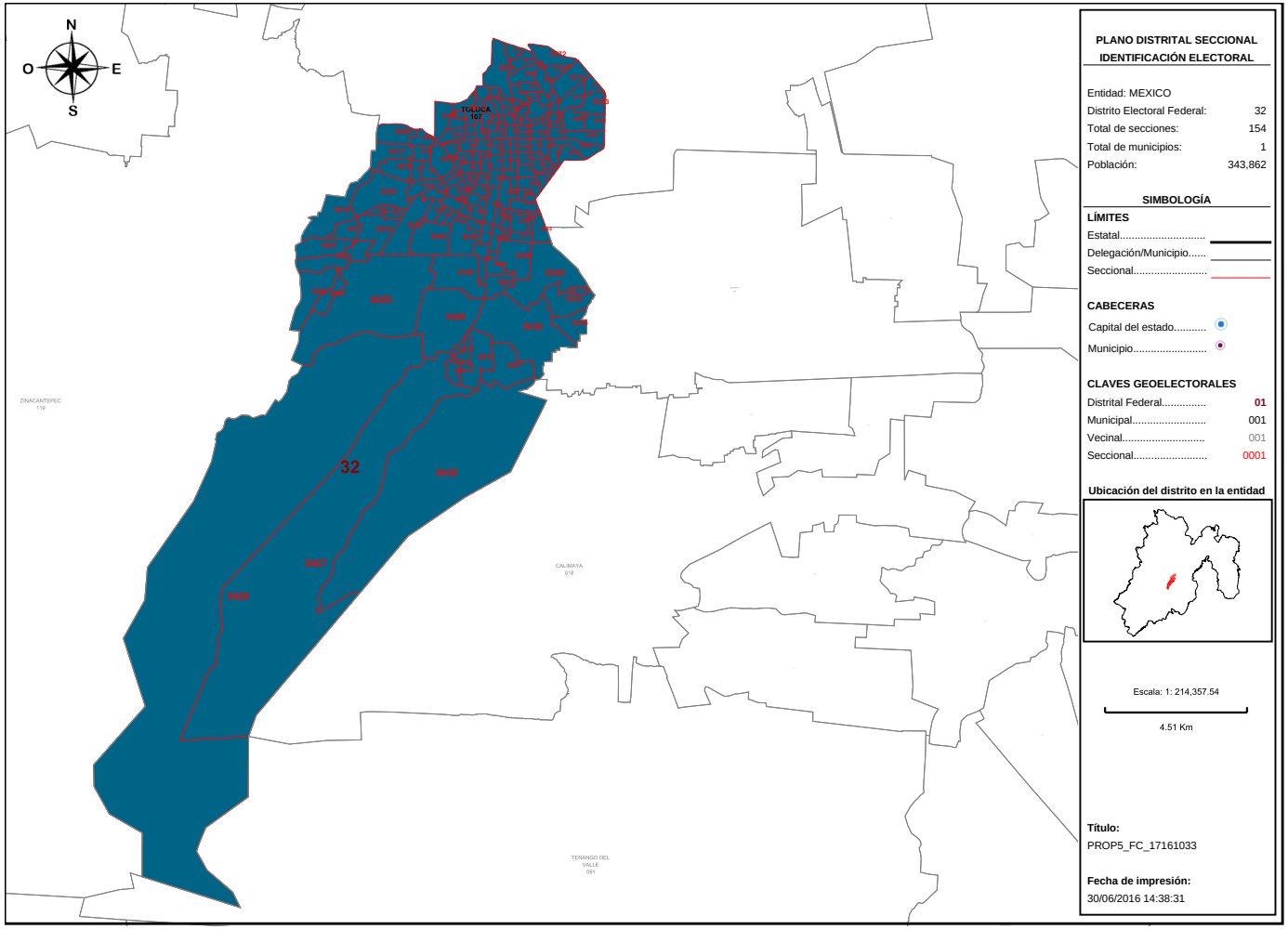

PLANO DISTRITAL SECCIONAL IDENTIFICACIÓN ELECTORAL

Entidad: MEXICO
Distrito Electoral Federal: 32
Total de secciones: 154
Total de municipios: 1
Población: 343,862

SIMBOLOGÍA

LÍMITES
Estatal.....
Delegación/Municipio.....
Seccional.....

CABECERAS
Capital del estado.....
Municipio.....

CLAVES GEOELECTORALES
Distrital Federal..... 01
Municipal..... 001
Vecinal..... 001
Seccional..... 0001

Ubicación del distrito en la entidad

Escala: 1: 214,357.54

4.51 Km

Título:
PROP5_FC_17161033

Fecha de impresión:
30/06/2016 14:38:31

Detalles del Distrito.

Distrito:	32.
Municipios:	107. TOLUCA.
Secciones:	5169, 5170, 5171, 5172, 5173, 5174, 5175, 5176, 5177, 5178, 5179, 5180, 5181, 5182, 5183, 5184, 5185, 5186, 5187, 5188, 5189, 5190, 5191, 5192, 5193, 5194, 5195, 5196, 5197, 5198, 5199, 5200, 5201, 5202, 5203, 5204, 5205, 5206, 5207, 5208, 5209, 5210, 5211, 5212, 5213, 5214, 5215, 5216, 5217, 5218, 5219, 5220, 5221, 5222, 5223, 5224, 5225, 5226, 5227, 5228, 5229, 5230, 5231, 5232, 5233, 5234, 5235, 5236, 5237, 5238, 5239, 5240, 5241, 5242, 5243, 5244, 5245, 5253, 5254, 5255, 5256, 5257, 5258, 5259, 5260, 5261, 5262, 5263, 5272, 5274, 5275, 5276, 5285, 5287, 5288, 5302, 5305, 5306, 5307, 5308, 5313, 5314, 5315, 5316, 5317, 5318, 5319, 5320, 5329, 5330, 5331, 5332, 5333, 5334, 5335, 5336, 5337, 5338, 5339, 5340, 5341, 5342, 5343, 5344, 5345, 5346, 5347, 5348, 5349, 5350, 5351, 5352, 5353, 5419, 5420, 5421, 5422, 5423, 5424, 5425, 5426, 5427, 5428, 5429, 5430, 5431, 5432, 5433, 5434, 5435, 5436, 5437, 5438, 5440.
Población Total:	343,862

Desviación poblacional:	0.017129
Compacidad Geométrica:	0.272959
Costo Total:	0.290088

Instituto Nacional Electoral

SISTEMA DE DISTRITACIÓN

RESULTADOS DE LA DISTRITACIÓN LOCAL PARA LA ENTIDAD DE MEXICO

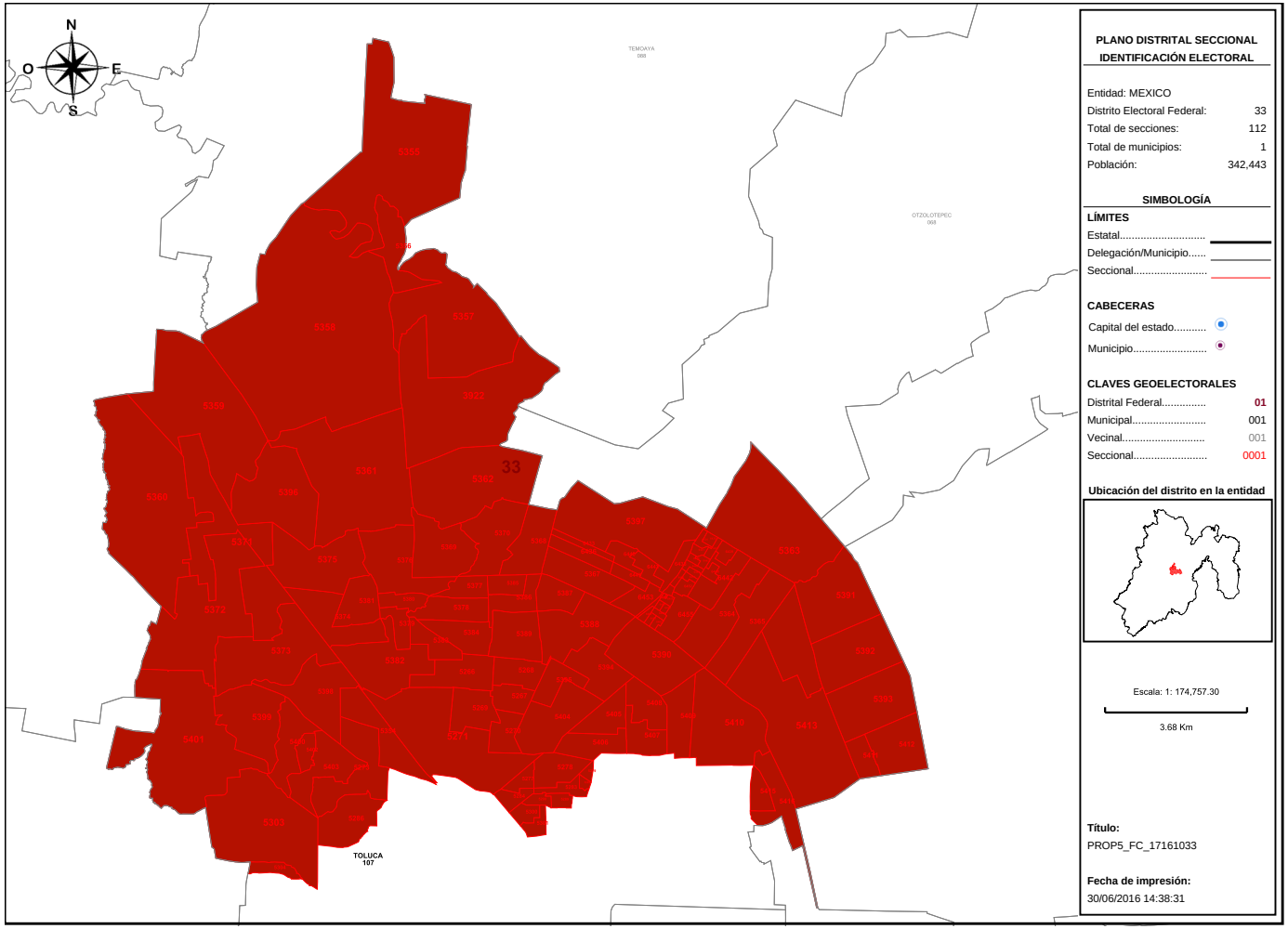

Detalles del Distrito.

Distrito:	33.
Municipios:	107. TOLUCA.
Secciones:	3922, 5266, 5267, 5268, 5269, 5270, 5271, 5273, 5277, 5278, 5279, 5282, 5283, 5284, 5286, 5289, 5290, 5300, 5301, 5303, 5304, 5354, 5355, 5356, 5357, 5358, 5359, 5360, 5361, 5362, 5363, 5364, 5365, 5367, 5368, 5369, 5370, 5371, 5372, 5373, 5374, 5375, 5376, 5377, 5378, 5379, 5380, 5381, 5382, 5383, 5384, 5385, 5386, 5387, 5388, 5389, 5390, 5391, 5392, 5393, 5394, 5395, 5396, 5397, 5398, 5399, 5400, 5401, 5402, 5403, 5404, 5405, 5406, 5407, 5408, 5409, 5410, 5411, 5412, 5413, 5415, 5416, 6433, 6434, 6435, 6436, 6437, 6438, 6439, 6440, 6441, 6442, 6443, 6444, 6445, 6446, 6447, 6448, 6449, 6450, 6451, 6452, 6453, 6454, 6455, 6456, 6457, 6458, 6459, 6460, 6461, 6462.
Población Total:	342,443

Desviación poblacional:	0.010573
Compacidad Geométrica:	0.375215
Costo Total:	0.385789

Instituto Nacional Electoral

SISTEMA DE DISTRITACIÓN

RESULTADOS DE LA DISTRITACIÓN LOCAL PARA LA ENTIDAD DE MEXICO

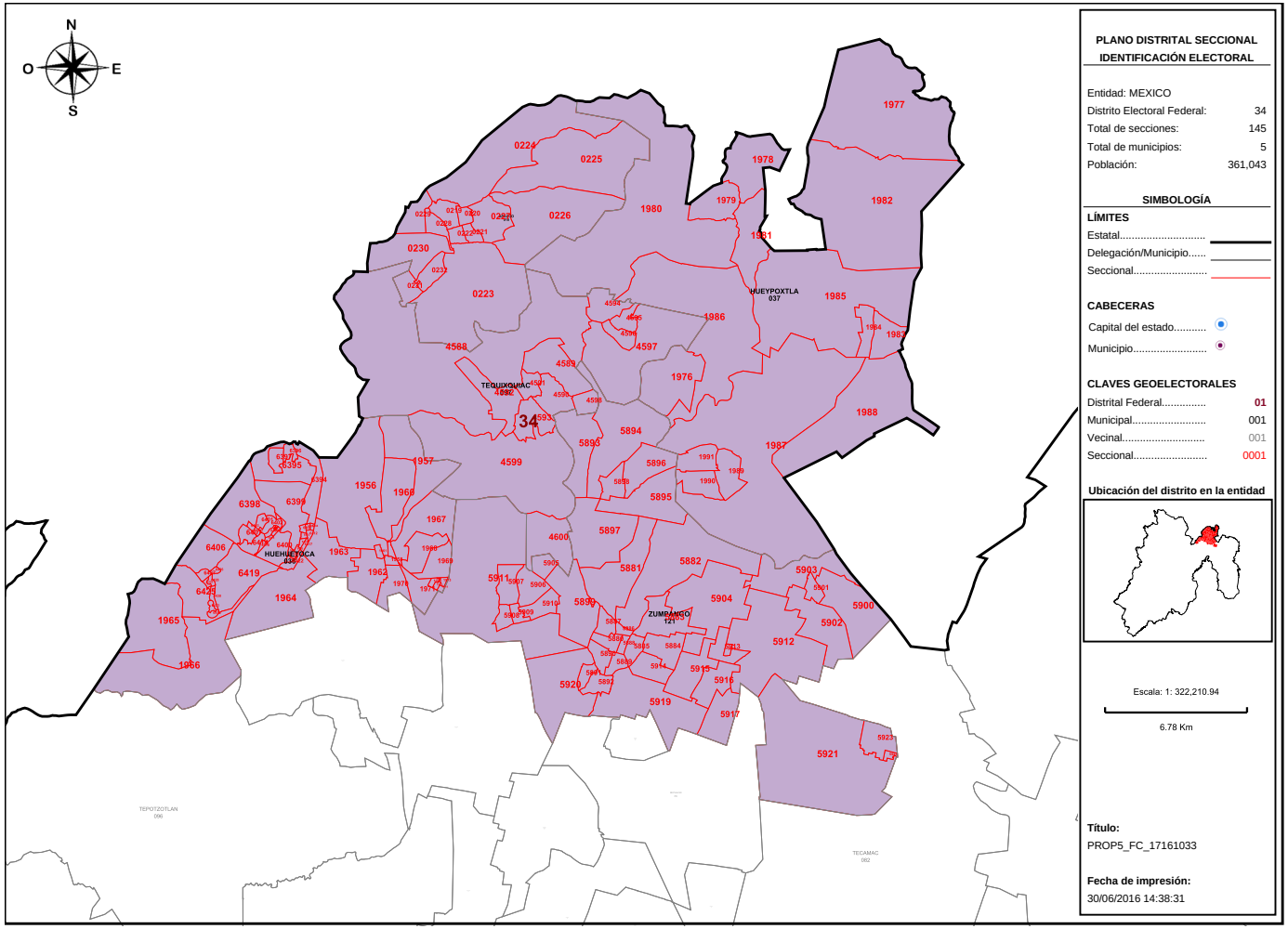

PLANO DISTRITAL SECCIONAL
IDENTIFICACIÓN ELECTORAL

Entidad: MEXICO
Distrito Electoral Federal: 34
Total de secciones: 145
Total de municipios: 5
Población: 361,043

SIMBOLOGÍA

LÍMITES
Estatal.....
Delegación/Municipio.....
Seccional.....

CABECERAS
Capital del estado.....
Municipio.....

CLAVES GEOELECTORALES
Distrital Federal..... 01
Municipal..... 001
Vecinal..... 001
Seccional..... 0001

Ubicación del distrito en la entidad

Escala: 1: 322,210.94

6.78 Km

Título:
PROP5_FC_17161033

Fecha de impresión:
30/06/2016 14:38:31

Detalles del Distrito.

Distrito:	34.
Municipios:	10. APAXCO, 121. ZUMPANGO, 36. HUEHUETOCA, 37. HUEYPOXTLA, 97. TEQUIXQUIAC.
Secciones:	219, 220, 221, 222, 223, 224, 225, 226, 227, 228, 229, 230, 231, 232, 1956, 1957, 1958, 1960, 1961, 1962, 1963, 1964, 1965, 1966, 1967, 1968, 1969, 1970, 1971, 1972, 1973, 1974, 1975, 1976, 1977, 1978, 1979, 1980, 1981, 1982, 1983, 1984, 1985, 1986, 1987, 1988, 1989, 1990, 1991, 4588, 4589, 4590, 4591, 4592, 4593, 4594, 4595, 4596, 4597, 4598, 4599, 4600, 5880, 5881, 5882, 5883, 5884, 5885, 5886, 5887, 5888, 5889, 5890, 5891, 5892, 5893, 5894, 5895, 5896, 5897, 5898, 5899, 5900, 5901, 5902, 5903, 5904, 5905, 5906, 5907, 5908, 5909, 5910, 5911, 5912, 5913, 5914, 5915, 5916, 5917, 5918, 5919, 5920, 5921, 5922, 5923, 6394, 6395, 6396, 6397, 6398, 6399, 6400, 6401, 6402, 6403, 6404, 6405, 6406, 6407, 6408, 6409, 6410, 6411, 6412, 6413, 6414, 6415, 6416, 6417, 6418, 6419, 6420, 6421, 6422, 6423, 6424, 6425, 6426, 6427, 6428, 6429, 6430, 6431, 6432.
Población Total:	361,043

Desviación poblacional:	0.221385
Compacidad Geométrica:	0.439640
Costo Total:	0.661025

Instituto Nacional Electoral

SISTEMA DE DISTRITACIÓN

RESULTADOS DE LA DISTRITACIÓN LOCAL PARA LA ENTIDAD DE MEXICO

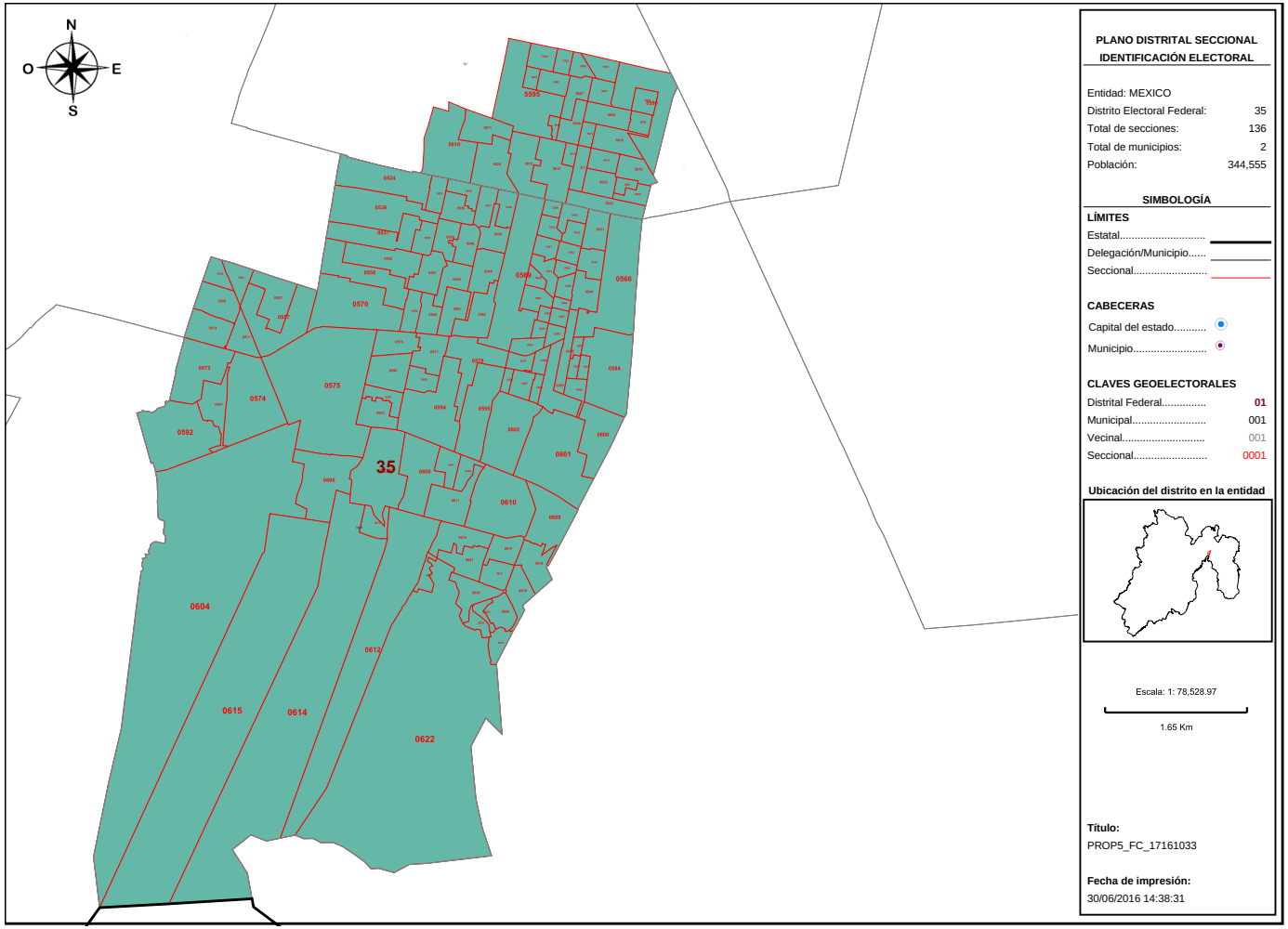

PLANO DISTRITAL SECCIONAL
IDENTIFICACIÓN ELECTORAL

Entidad: MEXICO
Distrito Electoral Federal: 35
Total de secciones: 136
Total de municipios: 2
Población: 344,555

SIMBOLOGÍA

LÍMITES
Estatal.....
Delegación/Municipio.....
Seccional.....

CABECERAS
Capital del estado.....
Municipio.....

CLAVES GEOELECTORALES
Distrital Federal..... 01
Municipal..... 001
Vecinal..... 001
Seccional..... 0001

Ubicación del distrito en la entidad

Escala: 1: 78,528.97
1.65 Km

Título:
PROP5_FC_17161033

Fecha de impresión:
30/06/2016 14:38:31

Detalles del Distrito.

Distrito:	35.
Municipios:	20. COACALCO DE BERRIOZABAL, 902. TULTITLAN NORTE.
Secciones:	523, 524, 525, 526, 527, 528, 529, 530, 531, 532, 533, 534, 535, 536, 537, 538, 539, 540, 541, 542, 543, 544, 545, 546, 547, 548, 549, 550, 551, 552, 553, 554, 555, 556, 557, 558, 559, 560, 561, 562, 563, 564, 565, 566, 567, 568, 569, 570, 571, 572, 573, 574, 575, 576, 577, 578, 579, 580, 581, 582, 583, 584, 585, 586, 587, 588, 589, 590, 591, 592, 593, 594, 595, 596, 597, 598, 599, 600, 601, 602, 603, 604, 605, 606, 607, 608, 609, 610, 611, 612, 613, 614, 615, 616, 617, 618, 619, 620, 621, 622, 623, 624, 625, 626, 627, 628, 5589, 5590, 5591, 5592, 5593, 5594, 5595, 5601, 5602, 5603, 5604, 5605, 5606, 5607, 5608, 5610, 5611, 5612, 5613, 5614, 5615, 5616, 5617, 5618, 5619, 5620, 5621, 5622, 5623, 5624.
Población Total:	344,555

Desviación poblacional:	0.020903
Compacidad Geométrica:	0.140743
Costo Total:	0.161645

Instituto Nacional Electoral

SISTEMA DE DISTRITACIÓN

RESULTADOS DE LA DISTRITACIÓN LOCAL PARA LA ENTIDAD DE MEXICO

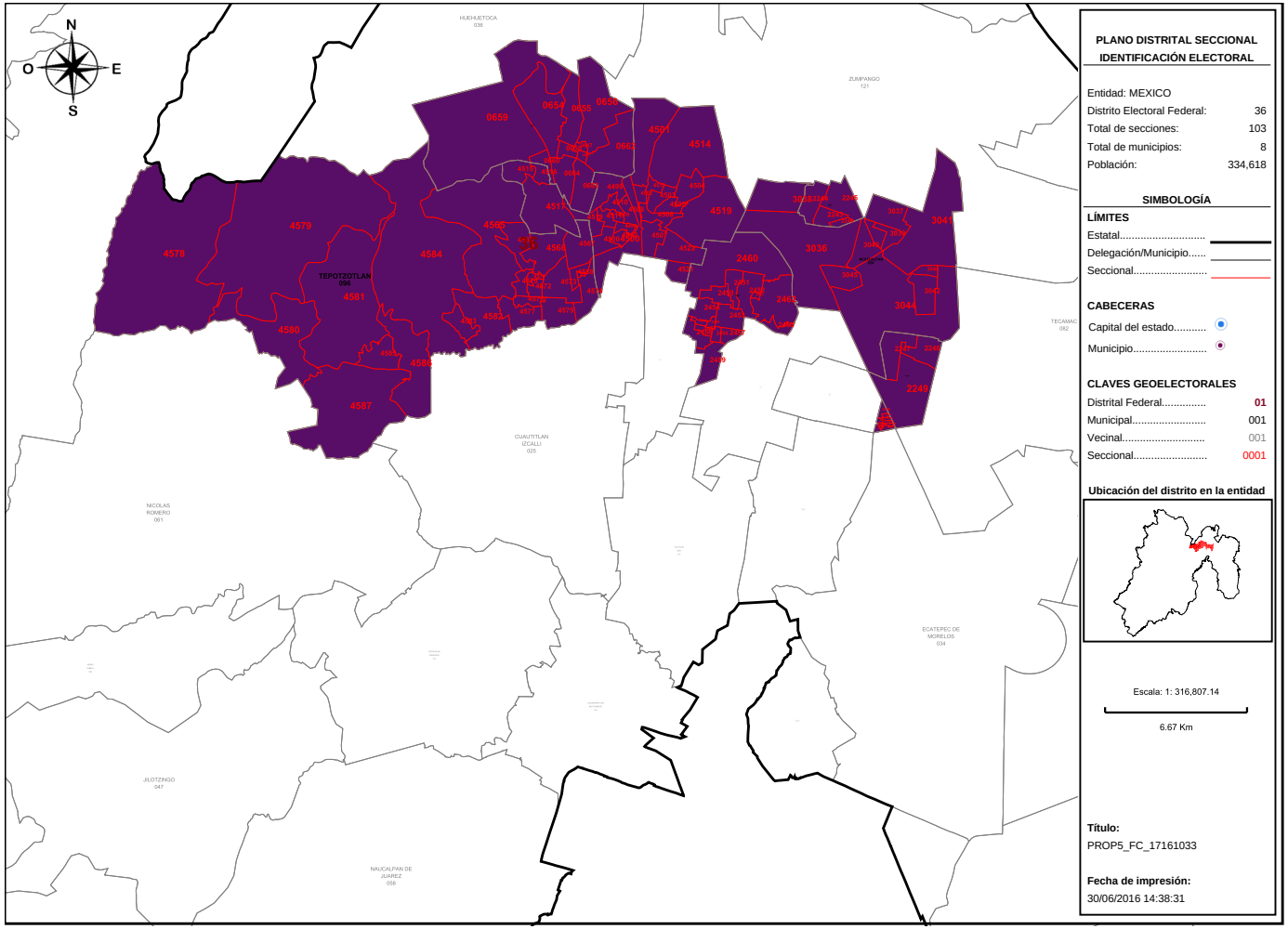

Detalles del Distrito.

Distrito:	36.
Municipios:	125. TONANITLA, 23. COYOTEPEC, 45. JALTENCO SUR, 54. MELCHOR OCAMPO, 59. NEXTLALPAN, 903. JALTENCO NORTE, 92. TEOLOYUCAN, 96. TEPOTZOTLAN.
Secciones:	654, 655, 656, 657, 658, 659, 660, 661, 662, 663, 664, 2243, 2244, 2245, 2246, 2247, 2248, 2249, 2250, 2251, 2252, 2253, 2254, 2255, 2256, 2257, 2258, 2259, 2448, 2449, 2450, 2451, 2452, 2453, 2454, 2455, 2456, 2457, 2458, 2459, 2460, 2461, 2462, 2463, 3036, 3037, 3038, 3039, 3040, 3041, 3042, 3043, 3044, 3045, 4498, 4499, 4500, 4501, 4502, 4503, 4504, 4505, 4506, 4507, 4508, 4509, 4510, 4511, 4512, 4513, 4514, 4515, 4516, 4517, 4518, 4519, 4520, 4521, 4522, 4564, 4565, 4566, 4567, 4568, 4569, 4570, 4571, 4572, 4573, 4574, 4575, 4576, 4577, 4578, 4579, 4580, 4581, 4582, 4583, 4584, 4585, 4586, 4587.
Población Total:	334,618

Desviación poblacional:	0.002689
Compacidad Geométrica:	0.500129
Costo Total:	0.502818

Instituto Nacional Electoral

SISTEMA DE DISTRITACIÓN

RESULTADOS DE LA DISTRITACIÓN LOCAL PARA LA ENTIDAD DE MEXICO

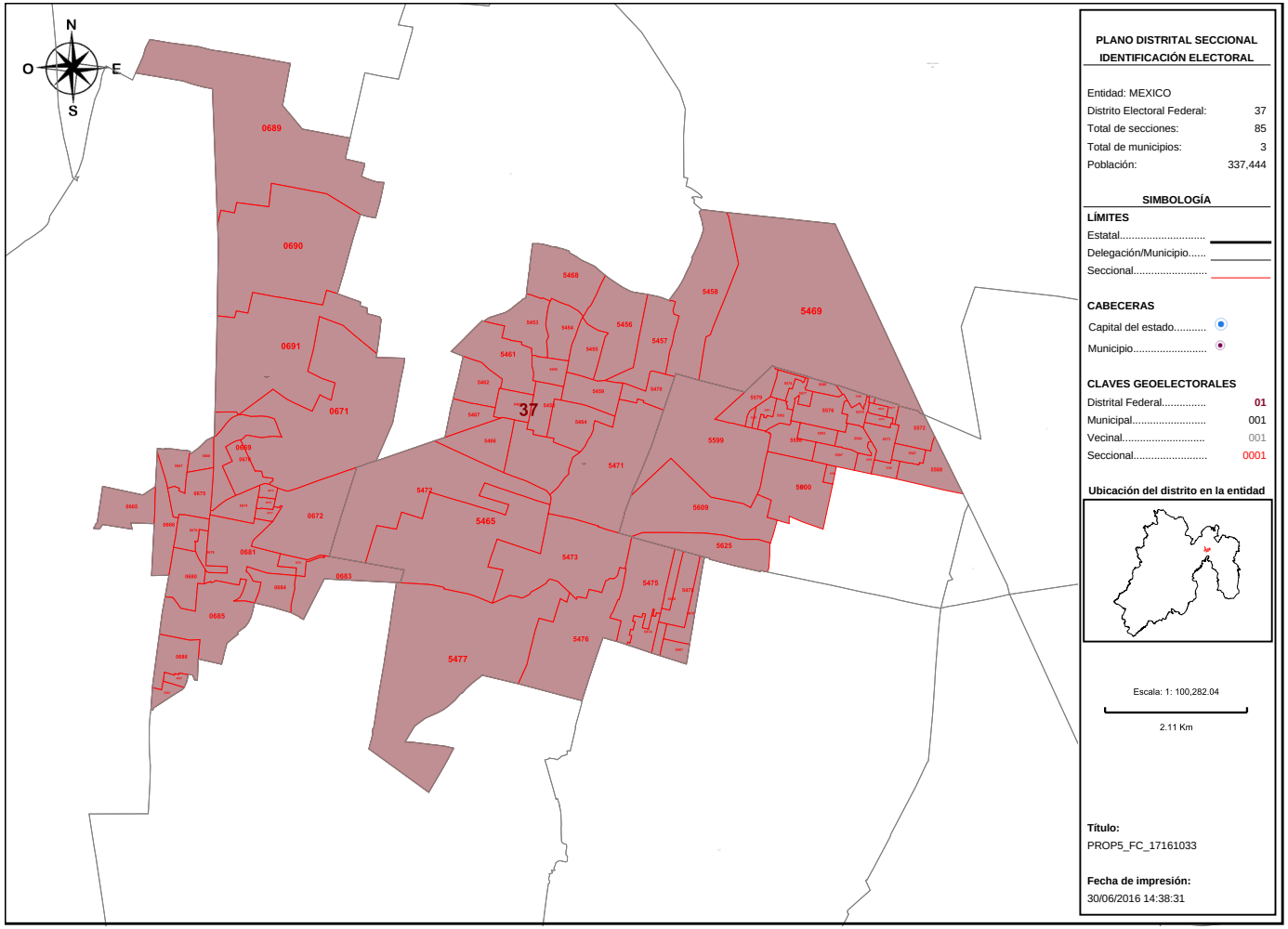

PLANO DISTRITAL SECCIONAL IDENTIFICACIÓN ELECTORAL

Entidad: MEXICO
Distrito Electoral Federal: 37
Total de secciones: 85
Total de municipios: 3
Población: 337,444

SIMBOLOGÍA

LÍMITES
Estatal.....
Delegación/Municipio.....
Seccional.....

CABECERAS
Capital del estado.....
Municipio.....

CLAVES GEOELECTORALES
Distrital Federal..... 01
Municipal..... 001
Vecinal..... 001
Seccional..... 0001

Ubicación del distrito en la entidad

Escala: 1: 100,282.04

2.11 Km

Título:
PROP5_FC_17161033

Fecha de impresión:
30/06/2016 14:38:31

Detalles del Distrito.

Distrito:	37.
Municipios:	109. TULTEPEC, 24. CUAUTITLAN, 902. TULTITLAN NORTE.
Secciones:	665, 666, 667, 668, 669, 670, 671, 672, 673, 674, 675, 676, 677, 678, 679, 680, 681, 682, 683, 684, 685, 686, 687, 688, 689, 690, 691, 5452, 5453, 5454, 5455, 5456, 5457, 5458, 5459, 5460, 5461, 5462, 5463, 5464, 5465, 5466, 5467, 5468, 5469, 5470, 5471, 5472, 5473, 5474, 5475, 5476, 5477, 5478, 5479, 5480, 5481, 5568, 5569, 5570, 5571, 5572, 5573, 5574, 5575, 5576, 5577, 5578, 5579, 5580, 5581, 5582, 5583, 5584, 5585, 5586, 5587, 5588, 5596, 5597, 5598, 5599, 5600, 5609, 5625.
Población Total:	337,444

Desviación poblacional:	0.000016
Compacidad Geométrica:	0.499751
Costo Total:	0.499767

Instituto Nacional Electoral

SISTEMA DE DISTRITACIÓN

RESULTADOS DE LA DISTRITACIÓN LOCAL PARA LA ENTIDAD DE MEXICO

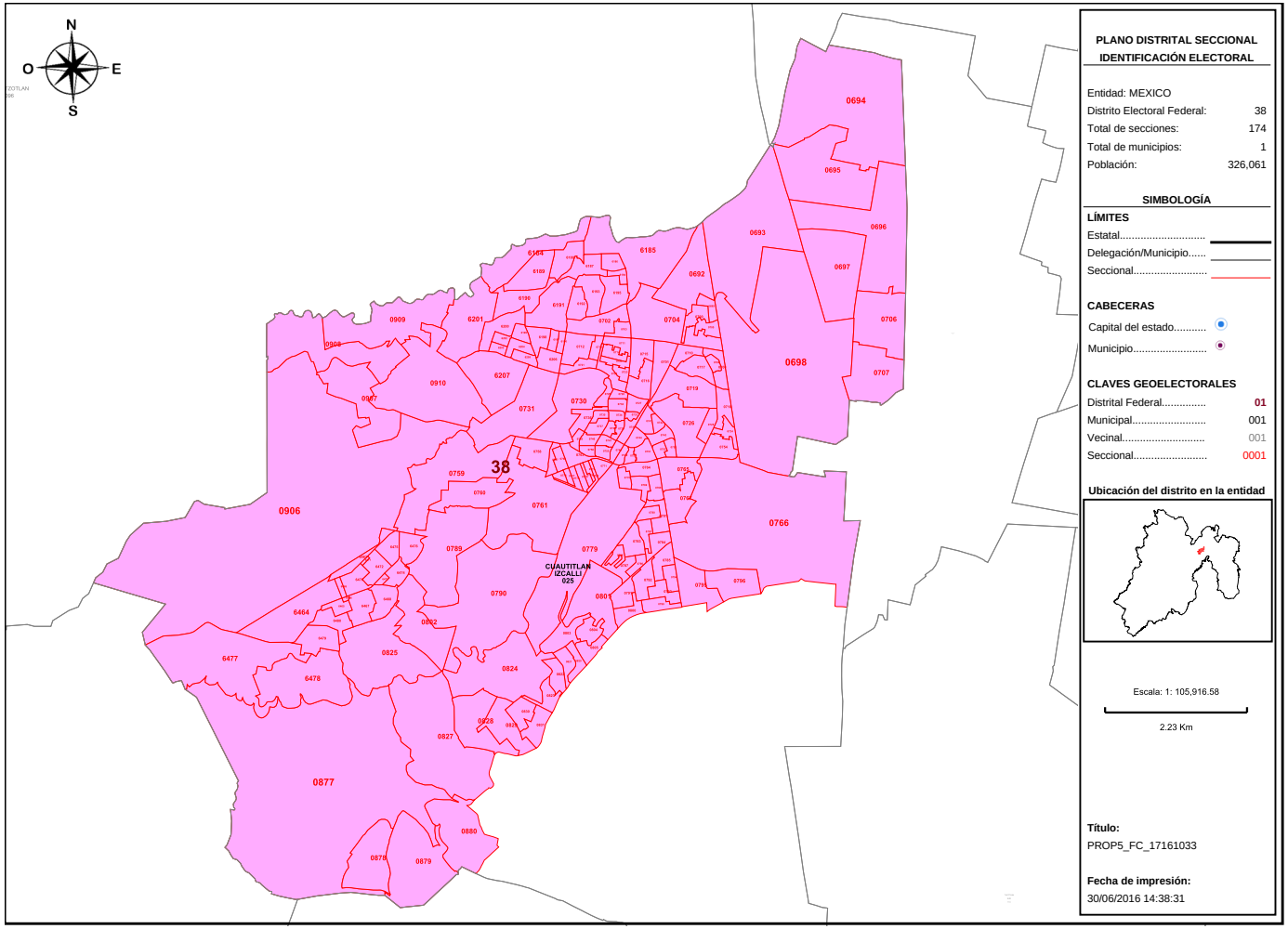

PLANO DISTRITAL SECCIONAL IDENTIFICACIÓN ELECTORAL

Entidad: MEXICO
Distrito Electoral Federal: 38
Total de secciones: 174
Total de municipios: 1
Población: 326,061

SIMBOLOGÍA

LÍMITES
Estatal.....
Delegación/Municipio.....
Seccional.....

CABECERAS
Capital del estado.....
Municipio.....

CLAVES GEOELECTORALES
Distrital Federal..... 01
Municipal..... 001
Vecinal..... 001
Seccional..... 0001

Ubicación del distrito en la entidad

Escala: 1: 105,916.58
2.23 Km

Título:
PROP5_FC_17161033

Fecha de impresión:
30/06/2016 14:38:31

Detalles del Distrito.

Distrito:	38.
Municipios:	25. CUAUTITLAN IZCALLI.
Secciones:	692, 693, 694, 695, 696, 697, 698, 699, 700, 701, 702, 703, 704, 705, 706, 707, 708, 709, 710, 711, 712, 713, 714, 715, 716, 717, 718, 719, 720, 721, 722, 723, 724, 725, 726, 727, 728, 729, 730, 731, 732, 733, 734, 735, 736, 737, 738, 739, 740, 741, 742, 743, 744, 745, 746, 747, 748, 749, 750, 751, 752, 753, 754, 755, 756, 757, 758, 759, 760, 761, 762, 763, 764, 765, 766, 767, 768, 769, 770, 771, 772, 773, 774, 775, 776, 777, 778, 779, 780, 781, 782, 783, 784, 785, 786, 787, 788, 789, 790, 791, 792, 793, 794, 795, 796, 799, 800, 801, 802, 803, 804, 805, 820, 821, 822, 823, 824, 825, 827, 828, 829, 830, 831, 877, 878, 879, 880, 906, 907, 908, 909, 910, 6184, 6185, 6186, 6187, 6188, 6189, 6190, 6191, 6192, 6193, 6194, 6195, 6196, 6197, 6198, 6199, 6200, 6201, 6202, 6203, 6204, 6205, 6206, 6207, 6463, 6464, 6465, 6466, 6467, 6468, 6469, 6470, 6471, 6472, 6473, 6474, 6475, 6476, 6477, 6478, 6479, 6480.
Población Total:	326,061

Desviación poblacional:	0.048848
Compacidad Geométrica:	0.226434
Costo Total:	0.275282

Instituto Nacional Electoral

SISTEMA DE DISTRITACIÓN

RESULTADOS DE LA DISTRITACIÓN LOCAL PARA LA ENTIDAD DE MEXICO

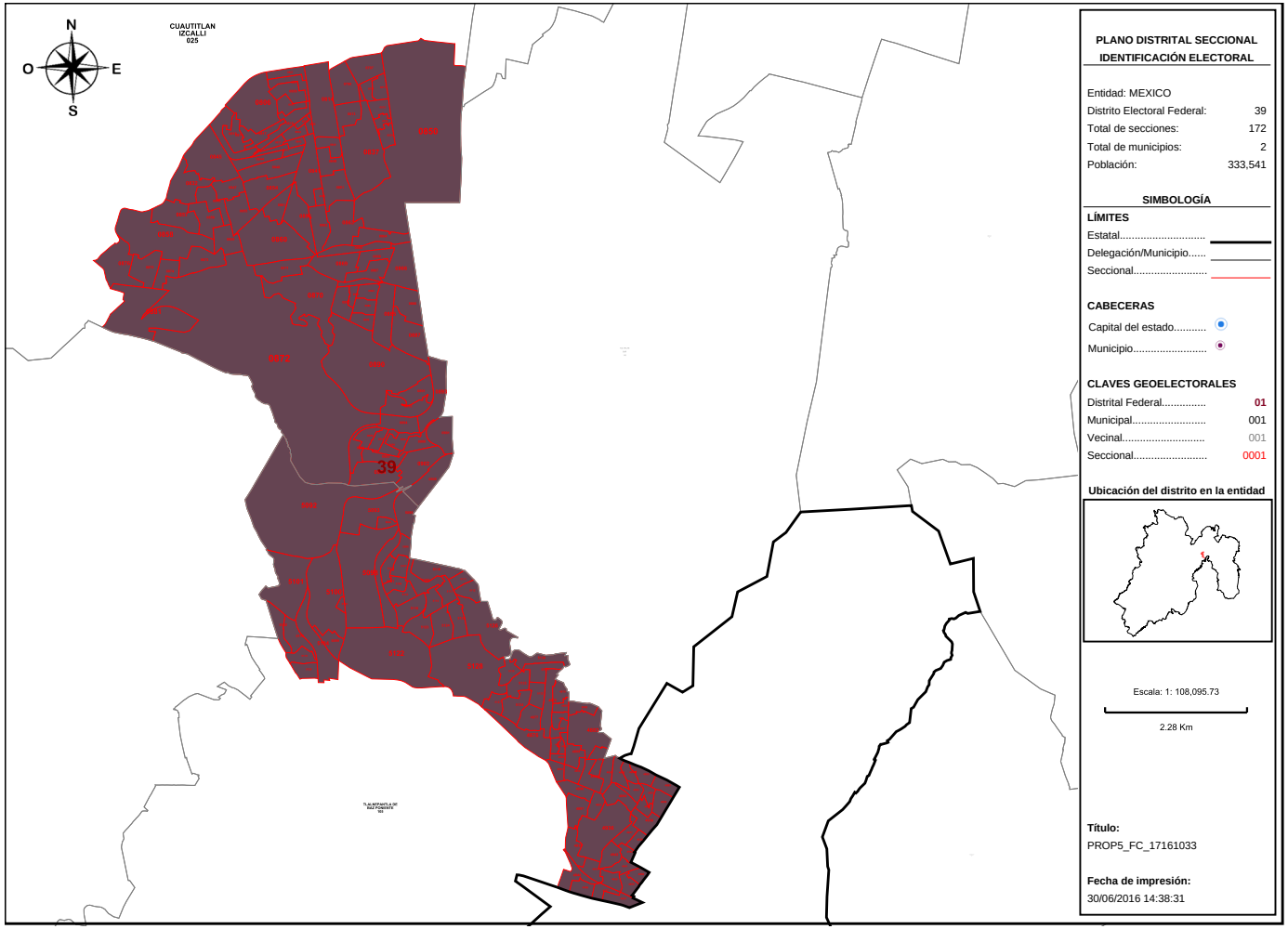

Detalles del Distrito.

Distrito:	39.
Municipios:	105. TLALNEPANTLA DE BAZ PONIENTE, 25. CUAUTITLAN IZCALLI.
Secciones:	797, 798, 806, 807, 808, 809, 810, 811, 812, 813, 814, 815, 816, 817, 818, 819, 832, 833, 834, 835, 836, 837, 838, 839, 840, 841, 842, 843, 844, 845, 846, 847, 848, 849, 850, 851, 852, 853, 854, 855, 856, 857, 858, 859, 860, 861, 862, 863, 864, 865, 866, 867, 868, 869, 870, 871, 872, 873, 874, 875, 876, 881, 882, 883, 884, 885, 886, 887, 888, 889, 890, 891, 892, 893, 894, 895, 896, 897, 898, 899, 900, 901, 902, 903, 904, 905, 4876, 4877, 4878, 4879, 4880, 4881, 4882, 4883, 4884, 4885, 4886, 4887, 4888, 4889, 4890, 4891, 4892, 4893, 4894, 4895, 4896, 4897, 4898, 4899, 4900, 4901, 4902, 4903, 4904, 4905, 4935, 4936, 4937, 4938, 4939, 4940, 4941, 4942, 4943, 4944, 4956, 4957, 4958, 4959, 4960, 4961, 5092, 5093, 5094, 5095, 5096, 5097, 5098, 5099, 5100, 5101, 5102, 5103, 5104, 5105, 5106, 5107, 5108, 5109, 5110, 5111, 5112, 5113, 5114, 5115, 5116, 5119, 5120, 5122, 5123, 5124, 5125, 5126, 5127, 5128, 5129, 5130, 5131, 5132, 5133, 5134.
Población Total:	333,541

Desviación poblacional:	0.005351
Compacidad Geométrica:	0.405989
Costo Total:	0.411340

Instituto Nacional Electoral

SISTEMA DE DISTRITACIÓN

RESULTADOS DE LA DISTRITACIÓN LOCAL PARA LA ENTIDAD DE MEXICO

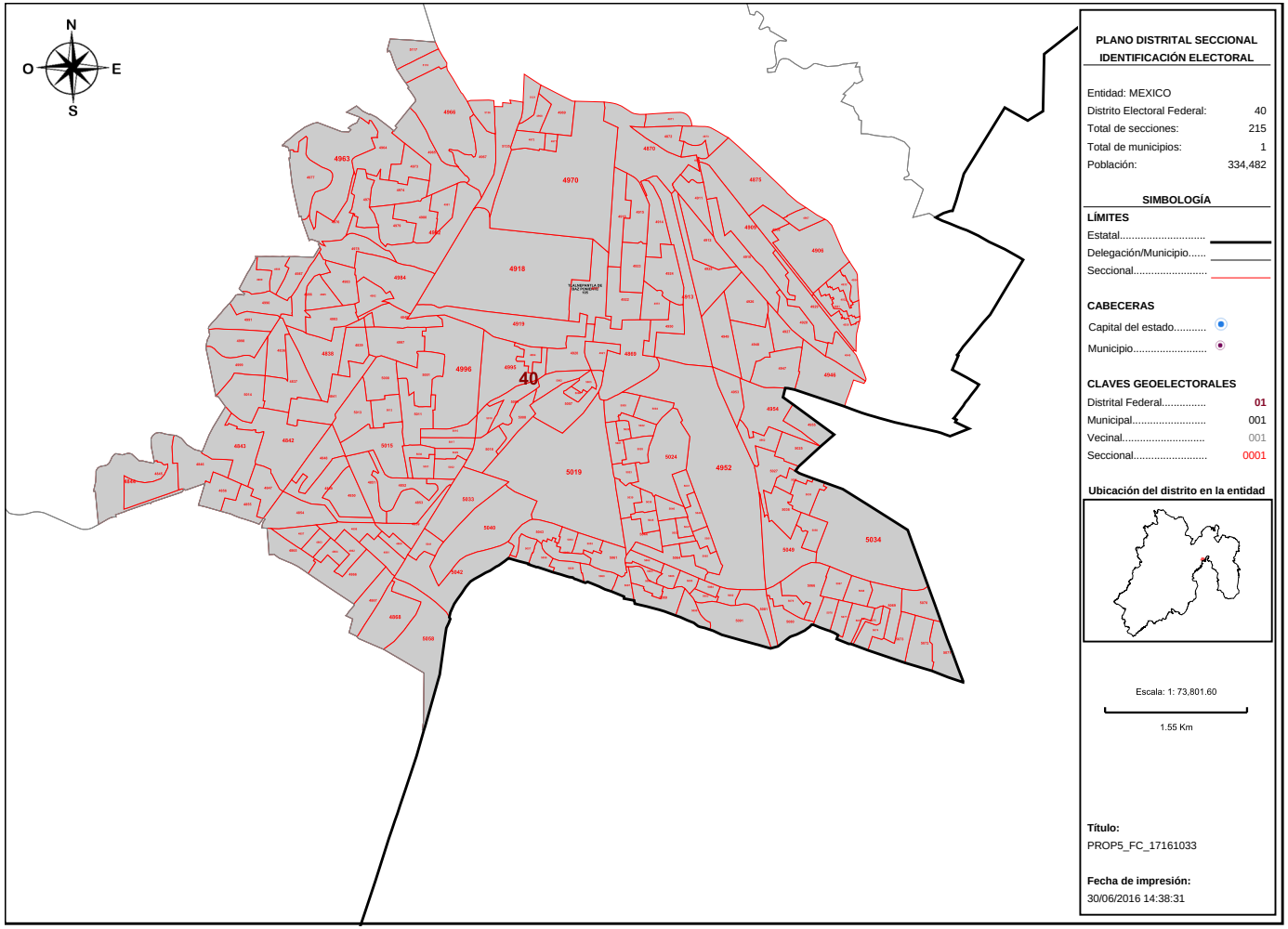

PLANO DISTRITAL SECCIONAL
IDENTIFICACIÓN ELECTORAL

Entidad: MEXICO
Distrito Electoral Federal: 40
Total de secciones: 215
Total de municipios: 1
Población: 334,482

SIMBOLOGÍA

LÍMITES
Estatal.....
Delegación/Municipio.....
Seccional.....

CABECERAS
Capital del estado.....
Municipio.....

CLAVES GEOELECTORALES
Distrital Federal..... 01
Municipal..... 001
Vecinal..... 001
Seccional..... 0001

Ubicación del distrito en la entidad

Escala: 1: 73,801.60

1.55 Km

Título:
PROP5_FC_17161033

Fecha de impresión:
30/06/2016 14:38:31

Detalles del Distrito.

Distrito:	40.
Municipios:	105. TLALNEPANTLA DE BAZ PONIENTE.
Secciones:	4836, 4837, 4838, 4839, 4840, 4841, 4842, 4843, 4844, 4845, 4846, 4847, 4848, 4849, 4850, 4851, 4852, 4853, 4854, 4855, 4856, 4857, 4858, 4859, 4860, 4861, 4862, 4863, 4864, 4865, 4866, 4867, 4868, 4869, 4870, 4871, 4872, 4873, 4874, 4875, 4906, 4907, 4908, 4909, 4910, 4911, 4912, 4913, 4914, 4915, 4916, 4917, 4918, 4919, 4920, 4921, 4922, 4923, 4924, 4925, 4926, 4927, 4928, 4929, 4930, 4931, 4932, 4933, 4934, 4945, 4946, 4947, 4948, 4949, 4950, 4951, 4952, 4953, 4954, 4955, 4962, 4963, 4964, 4965, 4966, 4967, 4968, 4969, 4970, 4971, 4972, 4973, 4974, 4975, 4976, 4977, 4978, 4979, 4980, 4981, 4982, 4983, 4984, 4985, 4986, 4987, 4988, 4989, 4990, 4991, 4992, 4993, 4994, 4995, 4996, 4997, 4998, 4999, 5000, 5001, 5002, 5003, 5004, 5005, 5006, 5007, 5008, 5009, 5010, 5011, 5012, 5013, 5014, 5015, 5016, 5017, 5018, 5019, 5020, 5021, 5022, 5023, 5024, 5025, 5026, 5027, 5028, 5029, 5030, 5031, 5032, 5033, 5034, 5035, 5036, 5037, 5038, 5039, 5040, 5041, 5042, 5043, 5044, 5045, 5046, 5047, 5048, 5049, 5050, 5051, 5052, 5053, 5054, 5055, 5056, 5057, 5058, 5059, 5060, 5061, 5062, 5063, 5064, 5065, 5066, 5067, 5068, 5069, 5070, 5071, 5072, 5073, 5074, 5075, 5076, 5077, 5078, 5079, 5080, 5081, 5082, 5083, 5084, 5085, 5086, 5087, 5088, 5089, 5090, 5091, 5117, 5118, 5121, 5135, 5136.
Población Total:	334,482

Desviación poblacional:	0.002975
Compacidad Geométrica:	0.269072
Costo Total:	0.272047

Instituto Nacional Electoral

SISTEMA DE DISTRITACIÓN

RESULTADOS DE LA DISTRITACIÓN LOCAL PARA LA ENTIDAD DE MEXICO

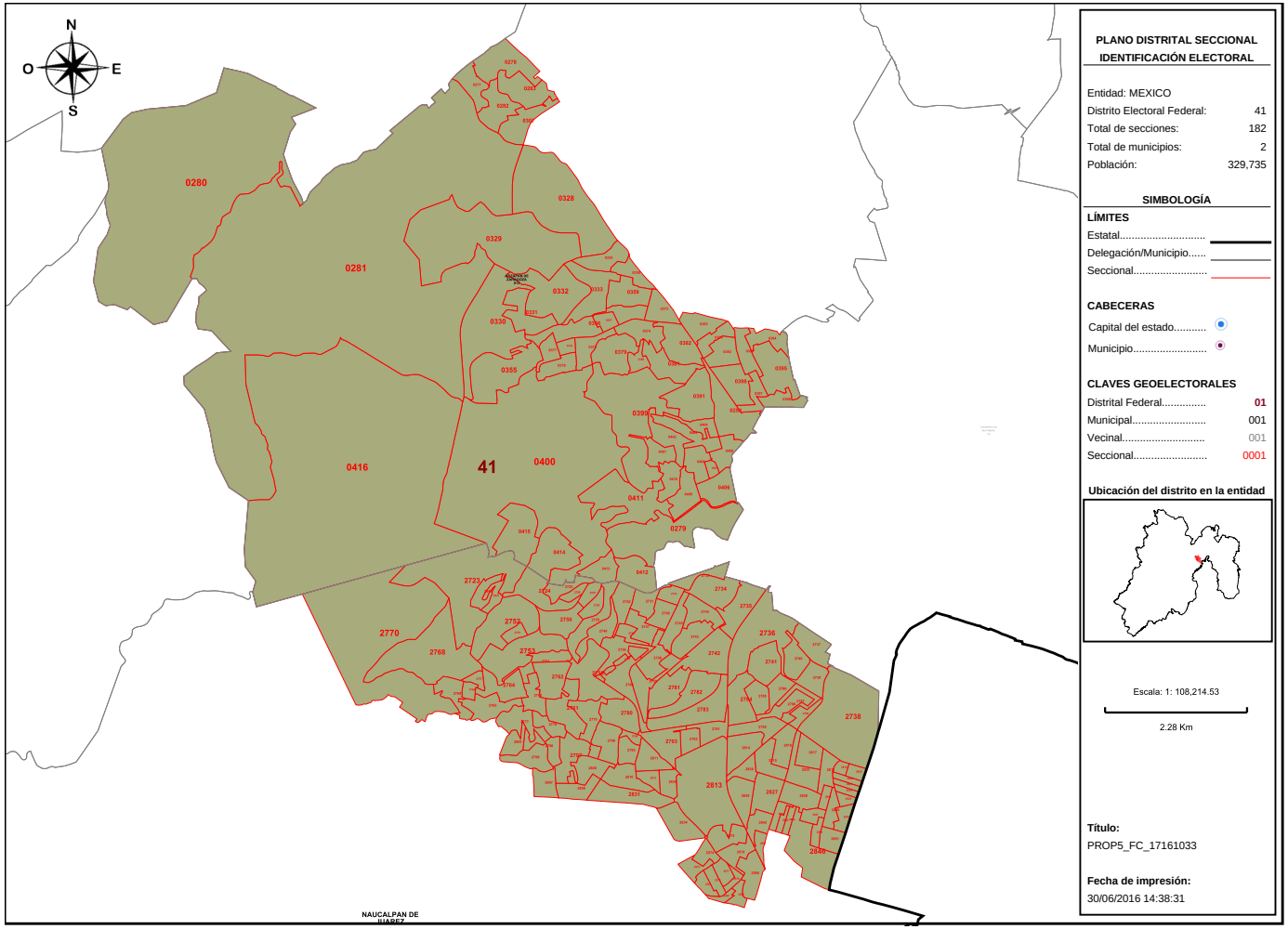

PLANO DISTRITAL SECCIONAL IDENTIFICACIÓN ELECTORAL

Entidad: MEXICO

Distrito Electoral Federal:	41
Total de secciones:	182
Total de municipios:	2
Población:	329,735

SIMBOLOGÍA

LÍMITES

Estatal.....

Delegación/Municipio.....

Seccional.....

CABECERAS

Capital del estado.....

Municipio.....

CLAVES GEOELECTORALES

Distrital Federal.....	01
Municipal.....	001
Vecinal.....	001
Seccional.....	0001

Ubicación del distrito en la entidad

Escala: 1: 108,214.53

2.28 Km

Título:

PROP5_FC_17161033

Fecha de impresión:

30/06/2016 14:38:31

Detalles del Distrito.

Distrito:	41.
Municipios:	13. ATIZAPAN DE ZARAGOZA, 58. NAUCALPAN DE JUAREZ.
Secciones:	250, 277, 278, 279, 280, 281, 282, 283, 307, 328, 329, 330, 331, 332, 333, 334, 355, 356, 357, 358, 359, 373, 374, 375, 376, 377, 378, 379, 380, 381, 382, 383, 390, 391, 392, 393, 394, 395, 396, 397, 398, 399, 400, 401, 402, 403, 404, 405, 406, 407, 408, 409, 410, 411, 412, 413, 414, 415, 416, 2573, 2574, 2575, 2576, 2577, 2578, 2579, 2581, 2593, 2594, 2595, 2723, 2724, 2725, 2726, 2727, 2728, 2729, 2730, 2731, 2732, 2733, 2734, 2735, 2736, 2737, 2738, 2739, 2740, 2741, 2742, 2743, 2744, 2745, 2746, 2747, 2748, 2749, 2750, 2751, 2752, 2753, 2754, 2755, 2756, 2757, 2758, 2759, 2760, 2761, 2762, 2763, 2764, 2765, 2766, 2767, 2768, 2769, 2770, 2777, 2778, 2779, 2780, 2781, 2782, 2783, 2784, 2785, 2786, 2787, 2788, 2789, 2790, 2791, 2792, 2793, 2794, 2795, 2796, 2797, 2798, 2799, 2800, 2807, 2808, 2809, 2810, 2811, 2812, 2813, 2814, 2815, 2816, 2817, 2818, 2819, 2820, 2821, 2822, 2823, 2824, 2825, 2826, 2827, 2828, 2829, 2830, 2831, 2834, 2840, 2841, 2842, 2843, 2844, 2845, 2846, 2847, 2848, 2849, 2850, 2851, 2852, 2853.
Población Total:	329,735

Desviación poblacional:	0.022019
Compacidad Geométrica:	0.309929
Costo Total:	0.331948

Instituto Nacional Electoral

SISTEMA DE DISTRITACIÓN

RESULTADOS DE LA DISTRITACIÓN LOCAL PARA LA ENTIDAD DE MEXICO

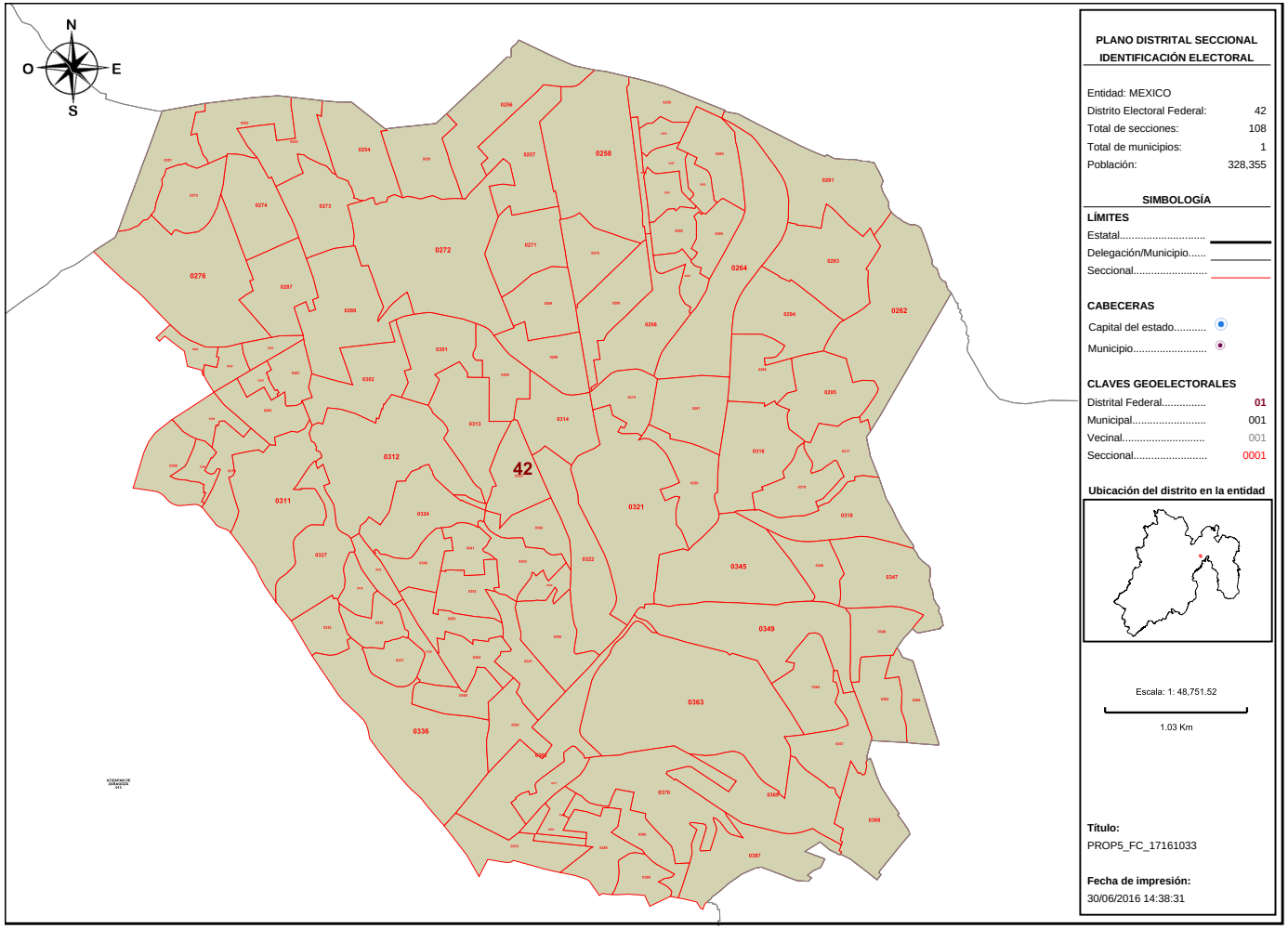

PLANO DISTRITAL SECCIONAL
IDENTIFICACIÓN ELECTORAL

Entidad: MEXICO
Distrito Electoral Federal: 42
Total de secciones: 108
Total de municipios: 1
Población: 328,355

SIMBOLOGÍA

LÍMITES
Estatal.....
Delegación/Municipio.....
Seccional.....

CABECERAS
Capital del estado.....
Municipio.....

CLAVES GEOELECTORALES
Distrital Federal..... 01
Municipal..... 001
Vecinal..... 001
Seccional..... 0001

Ubicación del distrito en la entidad

Escala: 1: 48,751.52

1.03 Km

Título:
PROP5_FC_17161033

Fecha de impresión:
30/06/2016 14:38:31

Detalles del Distrito.

Distrito:	42.
Municipios:	13. ATIZAPAN DE ZARAGOZA.
Secciones:	251, 252, 253, 254, 255, 256, 257, 258, 259, 260, 261, 262, 263, 264, 265, 266, 267, 268, 269, 270, 271, 272, 273, 274, 275, 276, 284, 285, 286, 287, 288, 289, 290, 291, 292, 293, 294, 295, 296, 297, 298, 299, 300, 301, 302, 303, 304, 305, 306, 308, 309, 310, 311, 312, 313, 314, 315, 316, 317, 318, 319, 320, 321, 322, 323, 324, 325, 326, 327, 335, 336, 337, 338, 339, 340, 341, 342, 343, 344, 345, 346, 347, 348, 349, 350, 351, 352, 353, 354, 360, 361, 362, 363, 364, 365, 366, 367, 368, 369, 370, 371, 372, 384, 385, 386, 387, 388, 389.
Población Total:	328,355

Desviación poblacional:	0.030859
Compacidad Geométrica:	0.078581
Costo Total:	0.109441

Instituto Nacional Electoral

SISTEMA DE DISTRITACIÓN

RESULTADOS DE LA DISTRITACIÓN LOCAL PARA LA ENTIDAD DE MEXICO

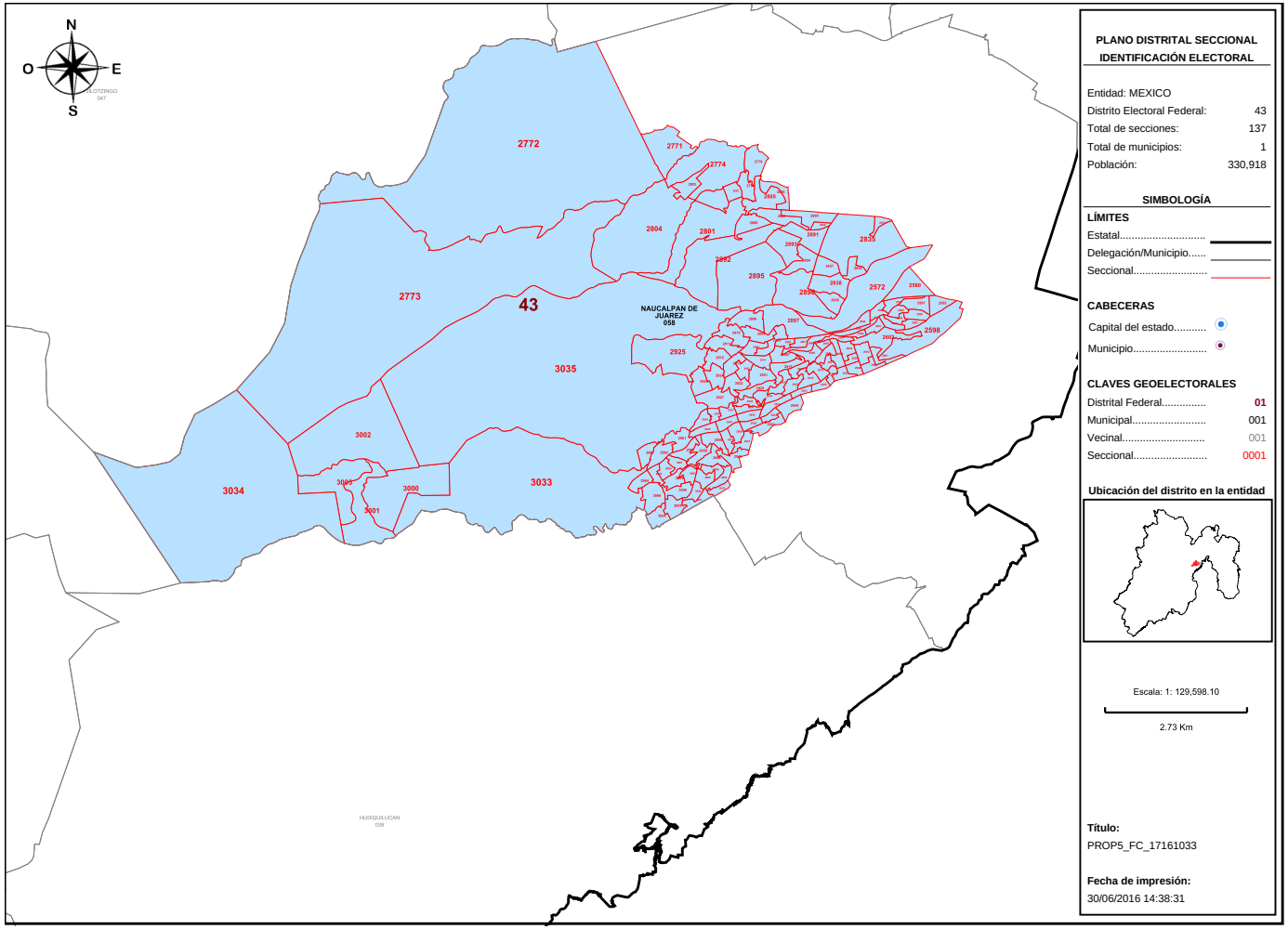

Detalles del Distrito.

Distrito:	43.
Municipios:	58. NAUCALPAN DE JUAREZ.
Secciones:	2572, 2580, 2582, 2583, 2584, 2585, 2586, 2587, 2588, 2589, 2590, 2591, 2592, 2598, 2599, 2600, 2601, 2602, 2603, 2604, 2605, 2606, 2607, 2608, 2609, 2771, 2772, 2773, 2774, 2775, 2776, 2801, 2802, 2803, 2804, 2805, 2806, 2832, 2833, 2835, 2836, 2837, 2838, 2839, 2888, 2889, 2890, 2891, 2892, 2893, 2894, 2895, 2896, 2897, 2898, 2899, 2900, 2901, 2902, 2903, 2904, 2905, 2906, 2907, 2908, 2909, 2910, 2911, 2912, 2913, 2914, 2915, 2916, 2917, 2918, 2919, 2920, 2921, 2922, 2923, 2924, 2925, 2926, 2927, 2928, 2929, 2930, 2931, 2932, 2933, 2934, 2935, 2936, 2937, 2938, 2939, 2940, 2941, 2942, 2943, 2944, 2954, 2955, 2956, 2957, 2958, 2959, 2960, 2961, 2962, 2963, 2964, 2965, 2966, 2967, 2968, 2969, 2970, 2995, 2996, 2997, 2998, 2999, 3000, 3001, 3002, 3003, 3004, 3005, 3006, 3007, 3008, 3009, 3010, 3033, 3034, 3035.
Población Total:	330,918

Desviación poblacional:	0.015626
Compacidad Geométrica:	0.173704
Costo Total:	0.189330

Instituto Nacional Electoral

SISTEMA DE DISTRITACIÓN

RESULTADOS DE LA DISTRITACIÓN LOCAL PARA LA ENTIDAD DE MEXICO

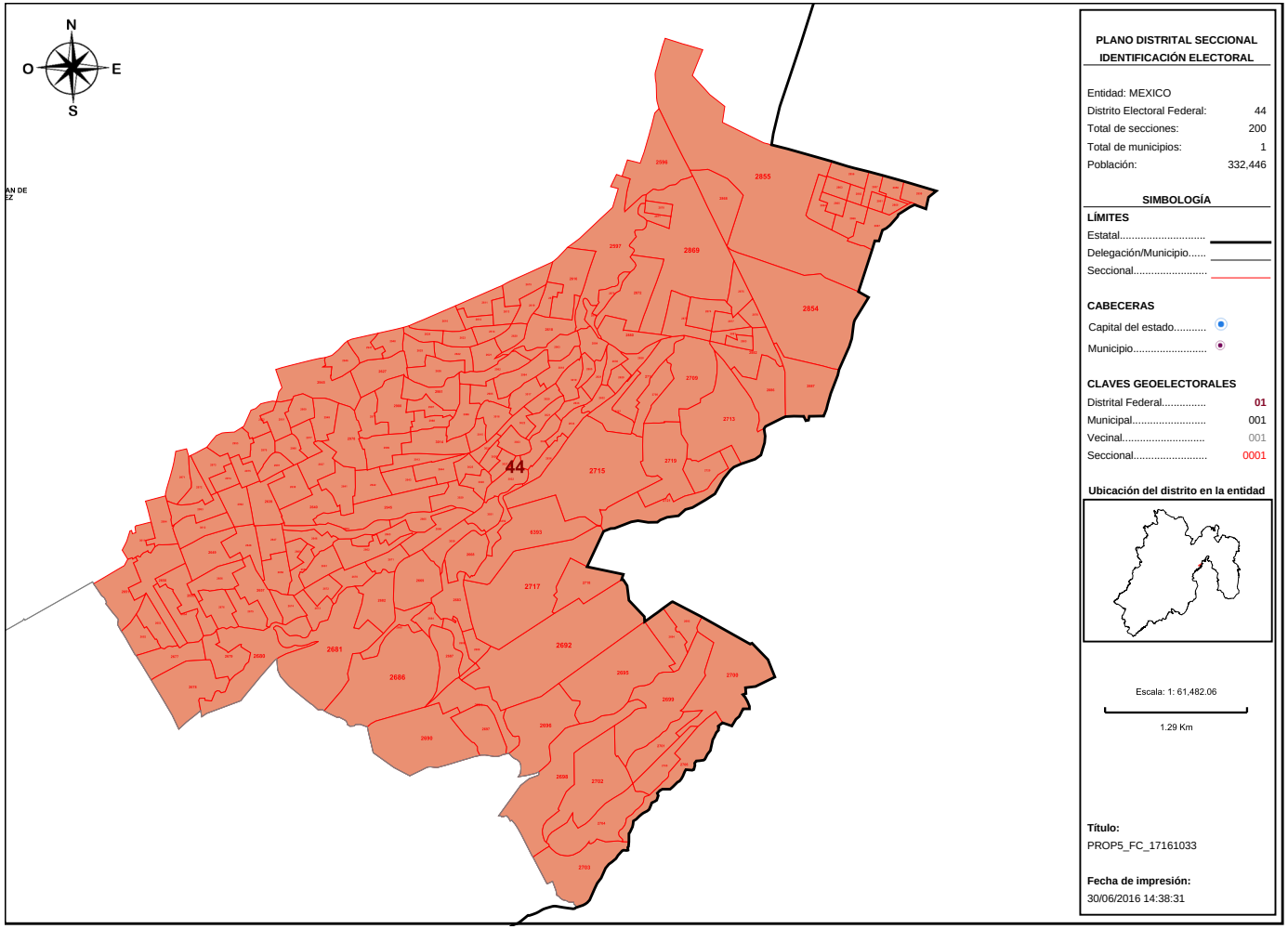

PLANO DISTRITAL SECCIONAL
IDENTIFICACIÓN ELECTORAL

Entidad: MEXICO
Distrito Electoral Federal: 44
Total de secciones: 200
Total de municipios: 1
Población: 332,446

SIMBOLOGÍA

LÍMITES
Estatal.....
Delegación/Municipio.....
Seccional.....

CABECERAS
Capital del estado.....
Municipio.....

CLAVES GEOELECTORALES
Distrital Federal..... 01
Municipal..... 001
Vecinal..... 001
Seccional..... 0001

Ubicación del distrito en la entidad

Escala: 1: 61,482.06

1.29 Km

Título:
PROP5_FC_17161033

Fecha de impresión:
30/06/2016 14:38:31

Detalles del Distrito.

Distrito:	44.
Municipios:	58. NAUCALPAN DE JUAREZ.
Secciones:	2596, 2597, 2610, 2611, 2612, 2613, 2614, 2615, 2616, 2617, 2618, 2619, 2620, 2621, 2622, 2623, 2624, 2625, 2626, 2627, 2628, 2629, 2630, 2631, 2632, 2633, 2634, 2635, 2636, 2637, 2638, 2639, 2640, 2641, 2642, 2643, 2644, 2645, 2646, 2647, 2648, 2649, 2650, 2651, 2652, 2653, 2654, 2655, 2656, 2657, 2658, 2659, 2660, 2661, 2662, 2663, 2664, 2665, 2666, 2668, 2669, 2670, 2671, 2672, 2673, 2674, 2675, 2676, 2677, 2678, 2679, 2680, 2681, 2682, 2683, 2684, 2685, 2686, 2687, 2688, 2689, 2690, 2691, 2692, 2693, 2694, 2695, 2696, 2697, 2698, 2699, 2700, 2701, 2702, 2703, 2704, 2705, 2706, 2707, 2708, 2709, 2711, 2713, 2715, 2717, 2718, 2719, 2720, 2721, 2854, 2855, 2856, 2857, 2858, 2859, 2860, 2861, 2862, 2863, 2864, 2865, 2866, 2867, 2868, 2869, 2870, 2871, 2872, 2873, 2874, 2875, 2876, 2877, 2878, 2879, 2880, 2881, 2882, 2883, 2884, 2885, 2886, 2887, 2945, 2946, 2947, 2948, 2949, 2950, 2951, 2952, 2953, 2971, 2972, 2973, 2974, 2975, 2976, 2977, 2978, 2979, 2980, 2981, 2982, 2983, 2984, 2985, 2986, 2987, 2988, 2989, 2990, 2991, 2992, 2993, 2994, 3011, 3012, 3013, 3014, 3015, 3016, 3017, 3018, 3019, 3020, 3021, 3022, 3023, 3024, 3025, 3026, 3027, 3028, 3029, 3030, 3031, 3032, 6392, 6393.
Población Total:	332,446

Desviación poblacional:	0.008986
Compacidad Geométrica:	0.262435
Costo Total:	0.271421

Instituto Nacional Electoral

SISTEMA DE DISTRITACIÓN

RESULTADOS DE LA DISTRITACIÓN LOCAL PARA LA ENTIDAD DE MEXICO

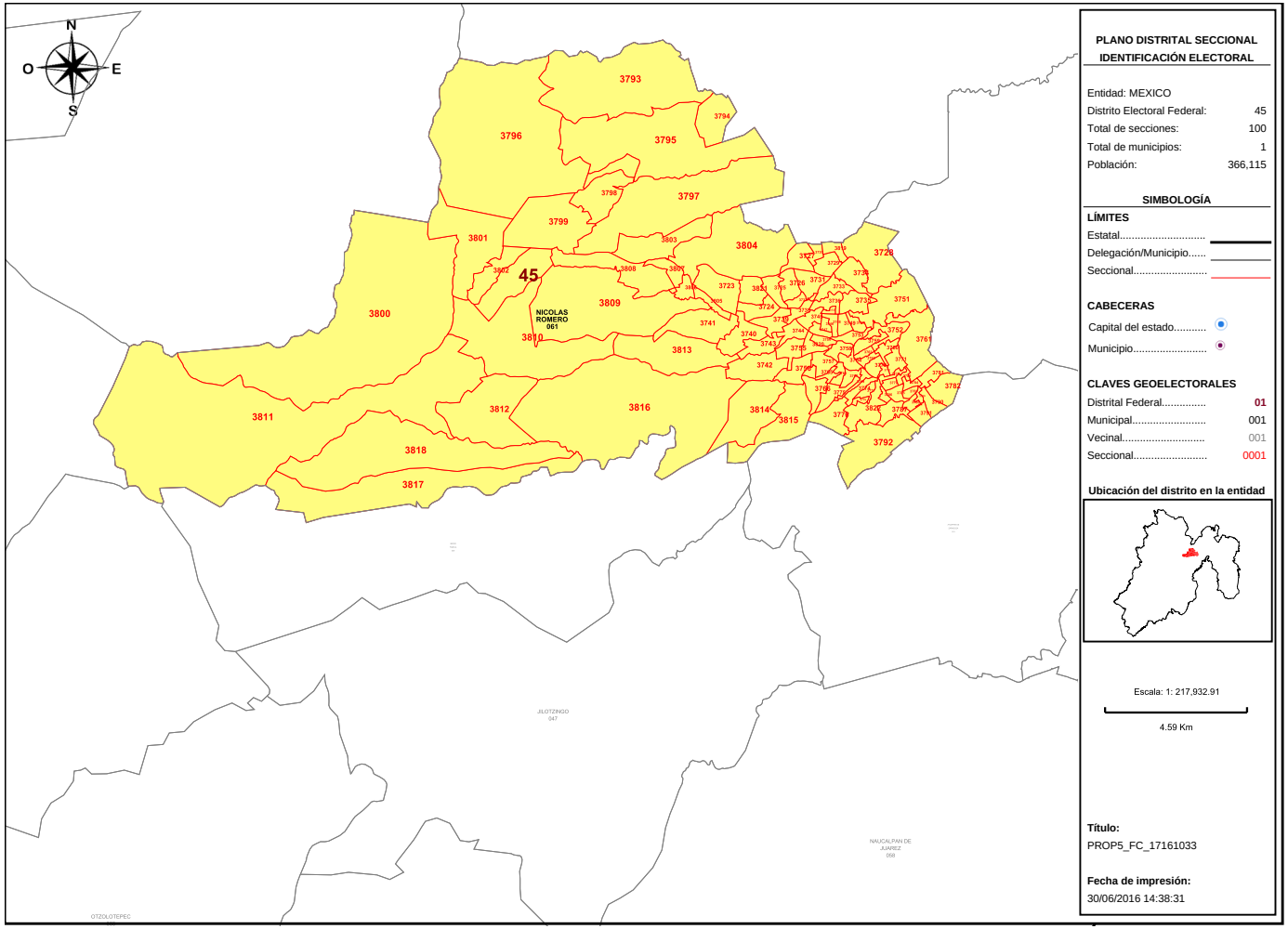

PLANO DISTRITAL SECCIONAL IDENTIFICACIÓN ELECTORAL

Entidad: MEXICO
Distrito Electoral Federal: 45
Total de secciones: 100
Total de municipios: 1
Población: 366,115

SIMBOLOGÍA

LÍMITES

Estatal.....
Delegación/Municipio.....
Seccional.....

CABECERAS

Capital del estado.....
Municipio.....

CLAVES GEOELECTORALES

Distrital Federal..... 01
Municipal..... 001
Vecinal..... 001
Seccional..... 0001

Ubicación del distrito en la entidad

Escala: 1: 217,932.91

4.59 Km

Título:
PROP5_FC_17161033

Fecha de impresión:
30/06/2016 14:38:31

Detalles del Distrito.

Distrito:	45.
Municipios:	61. NICOLAS ROMERO.
Secciones:	3723, 3724, 3725, 3726, 3727, 3728, 3729, 3730, 3731, 3732, 3733, 3734, 3735, 3736, 3737, 3738, 3739, 3740, 3741, 3742, 3743, 3744, 3745, 3746, 3747, 3748, 3749, 3750, 3751, 3752, 3753, 3754, 3755, 3756, 3757, 3758, 3759, 3760, 3761, 3762, 3763, 3764, 3765, 3766, 3767, 3768, 3769, 3770, 3771, 3772, 3773, 3774, 3775, 3776, 3777, 3778, 3779, 3780, 3781, 3782, 3783, 3784, 3785, 3786, 3787, 3788, 3789, 3790, 3791, 3792, 3793, 3794, 3795, 3796, 3797, 3798, 3799, 3800, 3801, 3802, 3803, 3804, 3805, 3806, 3807, 3808, 3809, 3810, 3811, 3812, 3813, 3814, 3815, 3816, 3817, 3818, 3819, 3820, 3821, 3822.
Población Total:	366,115

Desviación poblacional:	0.325790
Compacidad Geométrica:	0.277225
Costo Total:	0.603015

ANEXO 3

Toluca de Lerdo, México, a 11 de julio de 2016.

INSTITUTO NACIONAL ELECTORAL
JUNTA LOCAL EJECUTIVA EN EL ESTADO DE MÉXICO
11 JUL 2016
22:20 hrs
RECIBIDO
VOCALÍA DEL REGISTRO FEDERAL DE ELECTORES
CARTOGRAFÍA

BIÓLOGO ABEL RUBÉN PÉREZ PÉREZ
PRESIDENTE DE LA COMISIÓN LOCAL DE VIGILANCIA
DEL REGISTRO FEDERAL DE ELECTORES
EN EL ESTADO DE MÉXICO
P R E S E N T E.

Con fundamento en los Artículos 157, numeral 1, incisos a) y b), y 158, numerales 1, inciso f), y 2, de la Ley General de Instituciones y Procedimientos Electorales; en términos de lo establecido en el Plan de Trabajo del Proyecto de Distritación Local y Federal 2016-2017, aprobado mediante Acuerdo INE/JGE-104/2016, por este conducto me permito presentar las observaciones realizadas al Segundo Escenario de Distritación Local, con la argumentación respectiva a los ajustes planteados, en ejercicio del derecho que la Ley otorga a mi representado.

Por lo anteriormente expuesto, atentamente pido

Primero.- Tenerme por presente con este escrito, en mi carácter de Representante Suplente del Partido Nueva Alianza ante la Comisión Local de Vigilancia del Registro Federal de Electores, realizando las observaciones pertinentes al Segundo Escenario de Distritación Local generado por el Instituto Nacional Electoral, descritos en la siguiente forma:

1. **"Archivo electrónico en formato .JSON"**
2. **"Archivos en formato PDF con el Escenario propuesto y argumentos de justificación"**

Segundo.- Se revisen las observaciones presentadas por mi Partido y se me notifique de su resultado.

Sin más por el momento, reciba un cordial saludo.

A T E N T A M E N T E

MTRO. EDUARDO PORCAYO RODRÍGUEZ
REPRESENTANTE SUPLENTE DE NUEVA ALIANZA ANTE LA COMISIÓN LOCAL DE VIGILANCIA DEL REGISTRO FEDERAL DE ELECTORES EN EL ESTADO DE MÉXICO

C.c.p. Archivo.

Instituto Nacional Electoral

SISTEMA DE DISTRITACIÓN

RESULTADOS DE LA DISTRITACIÓN LOCAL PARA LA ENTIDAD DE MEXICO

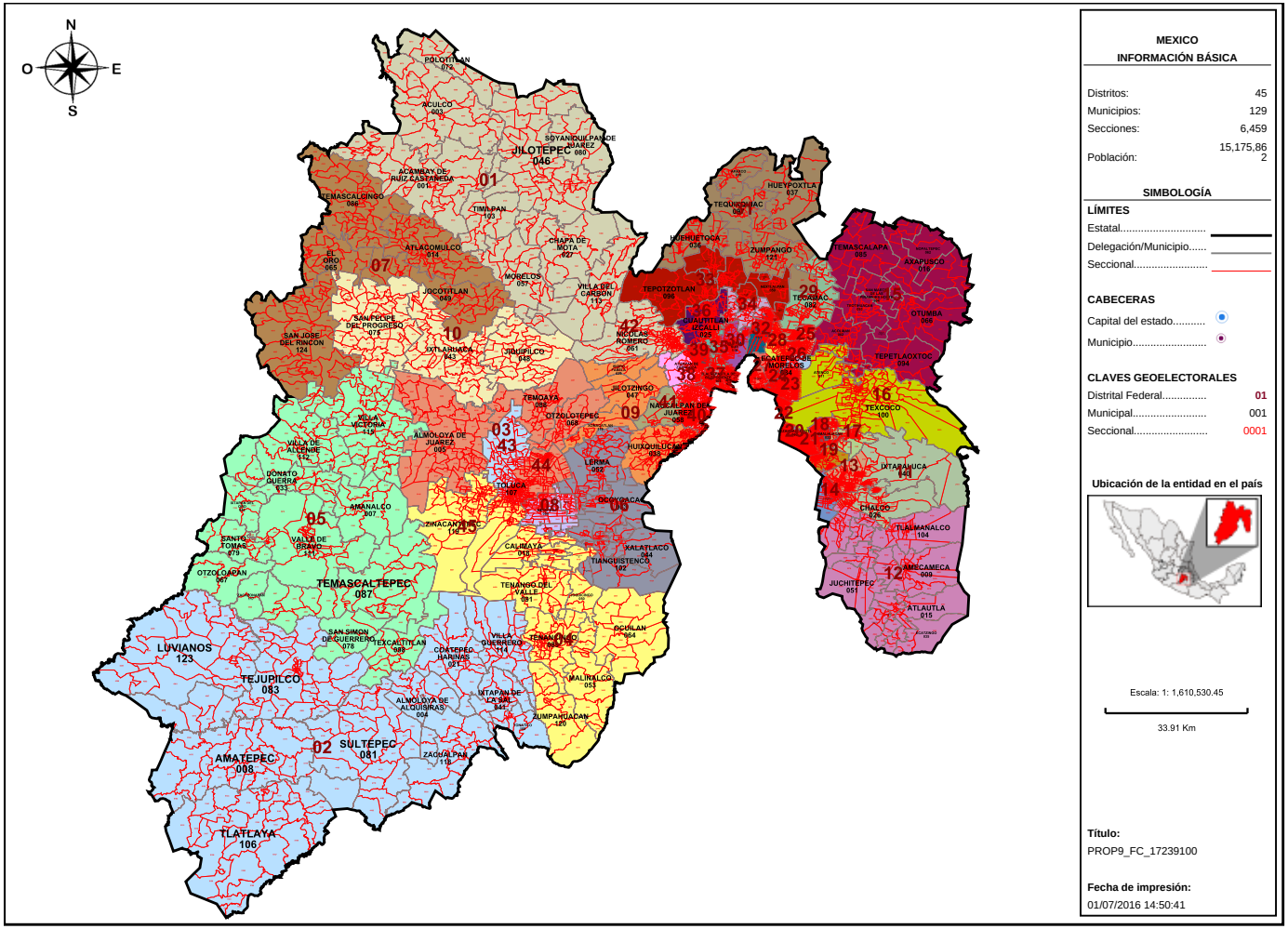

MEXICO

INFORMACIÓN BÁSICA

Distritos:	45
Municipios:	129
Secciones:	6,459
Población:	15,175,862

SIMBOLOGÍA

LÍMITES

Estatal.....

Delegación/Municipio.....

Seccional.....

CABECERAS

Capital del estado.....

Municipio.....

CLAVES GEOELECTORALES

Distrital Federal.....	01
Municipal.....	001
Seccional.....	0001

Ubicación de la entidad en el país

Escala: 1: 1,610,530.45

33.91 Km

Título:

PROP9_FC_17239100

Fecha de impresión:

01/07/2016 14:50:41

Instituto Nacional Electoral

SISTEMA DE DISTRITACIÓN

RESULTADOS DE LA DISTRITACIÓN LOCAL PARA LA ENTIDAD DE MEXICO

Información detallada por distritos.

	No.	% D Media	Población	+/- Población	Poblacional	Compacidad	Tiempo Prom
	1	-2.06%	330,287	-6,954	0.018900	0.291451	00:33
	2	5.50%	355,780	18,539	0.134305	0.452947	00:52
	3	-6.50%	315,320	-21,921	0.187790	0.692600	00:19
	4	2.62%	346,067	8,826	0.030439	0.294761	00:23
	5	1.17%	341,187	3,946	0.006084	0.359277	00:42
	6	0.58%	339,190	1,949	0.001484	0.243125	00:11
	7	1.89%	343,622	6,381	0.015910	0.667624	00:33
	8	-7.35%	312,466	-24,775	0.239870	0.283811	00:09
	9	-3.95%	323,934	-13,307	0.069202	0.649258	00:30
	10	-1.61%	331,813	-5,428	0.011515	0.482916	00:29
	11	2.15%	344,485	7,244	0.020504	0.257775	00:12
	12	1.53%	342,397	5,156	0.010387	0.105398	00:17
	13	-0.94%	334,077	-3,164	0.003913	0.087266	00:00
	14	6.05%	357,648	20,407	0.162734	0.178918	00:00
	15	5.60%	356,120	18,879	0.139276	0.268809	00:18
	16	3.07%	347,589	10,348	0.041842	0.424152	00:08
	17	5.40%	355,448	18,207	0.129537	0.281918	00:07
	18	4.97%	353,992	16,751	0.109647	0.036638	00:00
	19	3.75%	349,894	12,653	0.062560	0.174195	00:14
	20	7.85%	363,716	26,475	0.273902	0.025864	00:00
	21	8.03%	364,305	27,064	0.286225	0.039809	00:00
	22	7.83%	363,648	26,407	0.272497	0.341257	00:00
	23	-8.43%	308,798	-28,443	0.316154	0.062402	00:00
	24	-7.16%	313,079	-24,162	0.228147	0.099300	00:00
	25	-8.57%	308,338	-28,903	0.326462	0.115373	00:00
	26	-7.46%	312,076	-25,165	0.247481	0.149169	00:00
	27	-7.76%	311,087	-26,154	0.267316	0.114680	00:11
	28	-7.53%	311,831	-25,410	0.252324	0.102784	00:00
	29	7.67%	363,101	25,860	0.261324	0.331233	00:00
	30	-2.06%	330,292	-6,949	0.018872	0.203909	00:00
	31	7.06%	361,043	23,802	0.221385	0.439640	00:19
	32	2.17%	344,555	7,314	0.020903	0.140743	00:12
	33	-0.78%	334,618	-2,623	0.002689	0.500129	00:17
	34	0.06%	337,444	203	0.000016	0.499751	00:11

	35	-1.10%	333,541	-3,700	0.005351	0.405989	00:18
	36	-3.32%	326,061	-11,180	0.048848	0.226434	00:00
	37	-0.82%	334,482	-2,759	0.002975	0.269072	00:00
	38	-1.55%	331,997	-5,244	0.010748	0.338593	00:09
	39	-2.63%	328,355	-8,886	0.030859	0.078581	00:00
	40	-2.31%	329,463	-7,778	0.023644	0.225394	00:00
	41	-1.66%	331,639	-5,602	0.012265	0.180309	00:00
	42	8.56%	366,115	28,874	0.325790	0.277225	00:00
	43	-2.63%	328,381	-8,860	0.030679	0.360753	00:00
	44	-2.29%	329,508	-7,733	0.023371	0.193304	00:00
	45	-3.02%	327,073	-10,168	0.040405	0.338035	00:10

Componentes:

Componente	Ponderación	Valor
Poblacional	1.0	4.946533
Compacidad	0.5	12.292567
Total		17.239100

Instituto Nacional Electoral

SISTEMA DE DISTRITACIÓN

RESULTADOS DE LA DISTRITACIÓN LOCAL PARA LA ENTIDAD DE MEXICO

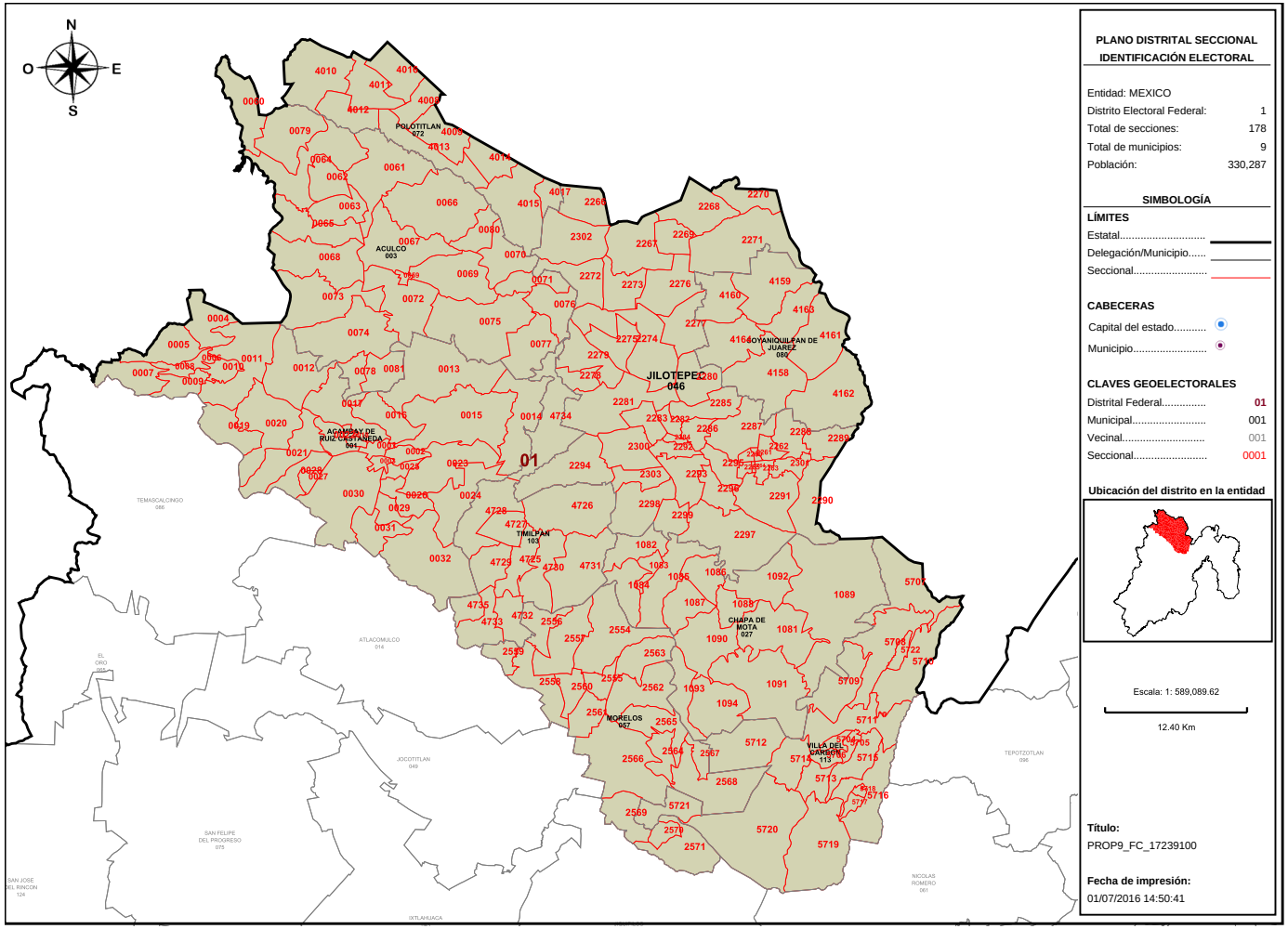

PLANO DISTRITAL SECCIONAL IDENTIFICACIÓN ELECTORAL

Entidad: MEXICO
Distrito Electoral Federal: 1
Total de secciones: 178
Total de municipios: 9
Población: 330,287

SIMBOLOGÍA

LÍMITES

Estatal.....
Delegación/Municipio.....
Seccional.....

CABECERAS

Capital del estado.....
Municipio.....

CLAVES GEOELECTORALES

Distrital Federal..... 01
Municipal..... 001
Vecinal..... 001
Seccional..... 0001

Ubicación del distrito en la entidad

Escala: 1: 589,089.62

12.40 Km

Título:
PROP9_FC_17239100

Fecha de impresión:
01/07/2016 14:50:41

Detalles del Distrito.

Distrito:	01.
Municipios:	1. ACAMBAY DE RUIZ CASTAÑEDA, 103. TIMILPAN, 113. VILLA DEL CARBON, 27. CHAPA DE MOTA, 3. ACULCO, 46. JILOTEPEC, 57. MORELOS, 72. POLOTITLAN, 80. SOYANIQUILPAN DE JUAREZ.
Secciones:	1, 2, 3, 4, 5, 6, 7, 8, 9, 10, 11, 12, 13, 14, 15, 16, 17, 18, 19, 20, 21, 22, 23, 24, 25, 26, 27, 28, 29, 30, 31, 32, 59, 60, 61, 62, 63, 64, 65, 66, 67, 68, 69, 70, 71, 72, 73, 74, 75, 76, 77, 78, 79, 80, 81, 1081, 1082, 1083, 1084, 1085, 1086, 1087, 1088, 1089, 1090, 1091, 1092, 1093, 1094, 2260, 2261, 2262, 2263, 2264, 2265, 2266, 2267, 2268, 2269, 2270, 2271, 2272, 2273, 2274, 2275, 2276, 2277, 2278, 2279, 2280, 2281, 2282, 2283, 2284, 2285, 2286, 2287, 2288, 2289, 2290, 2291, 2292, 2293, 2294, 2295, 2296, 2297, 2298, 2299, 2300, 2301, 2302, 2303, 2554, 2555, 2556, 2557, 2558, 2559, 2560, 2561, 2562, 2563, 2564, 2565, 2566, 2567, 2568, 2569, 2570, 2571, 4008, 4009, 4010, 4011, 4012, 4013, 4014, 4015, 4016, 4017, 4158, 4159, 4160, 4161, 4162, 4163, 4164, 4725, 4726, 4727, 4728, 4729, 4730, 4731, 4732, 4733, 4734, 4735, 5704, 5705, 5706, 5707, 5708, 5709, 5710, 5711, 5712, 5713, 5714, 5715, 5716, 5717, 5718, 5719, 5720, 5721, 5722.
Población Total:	330,287

Desviación poblacional:	0.018900
Compacidad Geométrica:	0.291451
Costo Total:	0.310350

Instituto Nacional Electoral

SISTEMA DE DISTRITACIÓN

RESULTADOS DE LA DISTRITACIÓN LOCAL PARA LA ENTIDAD DE MEXICO

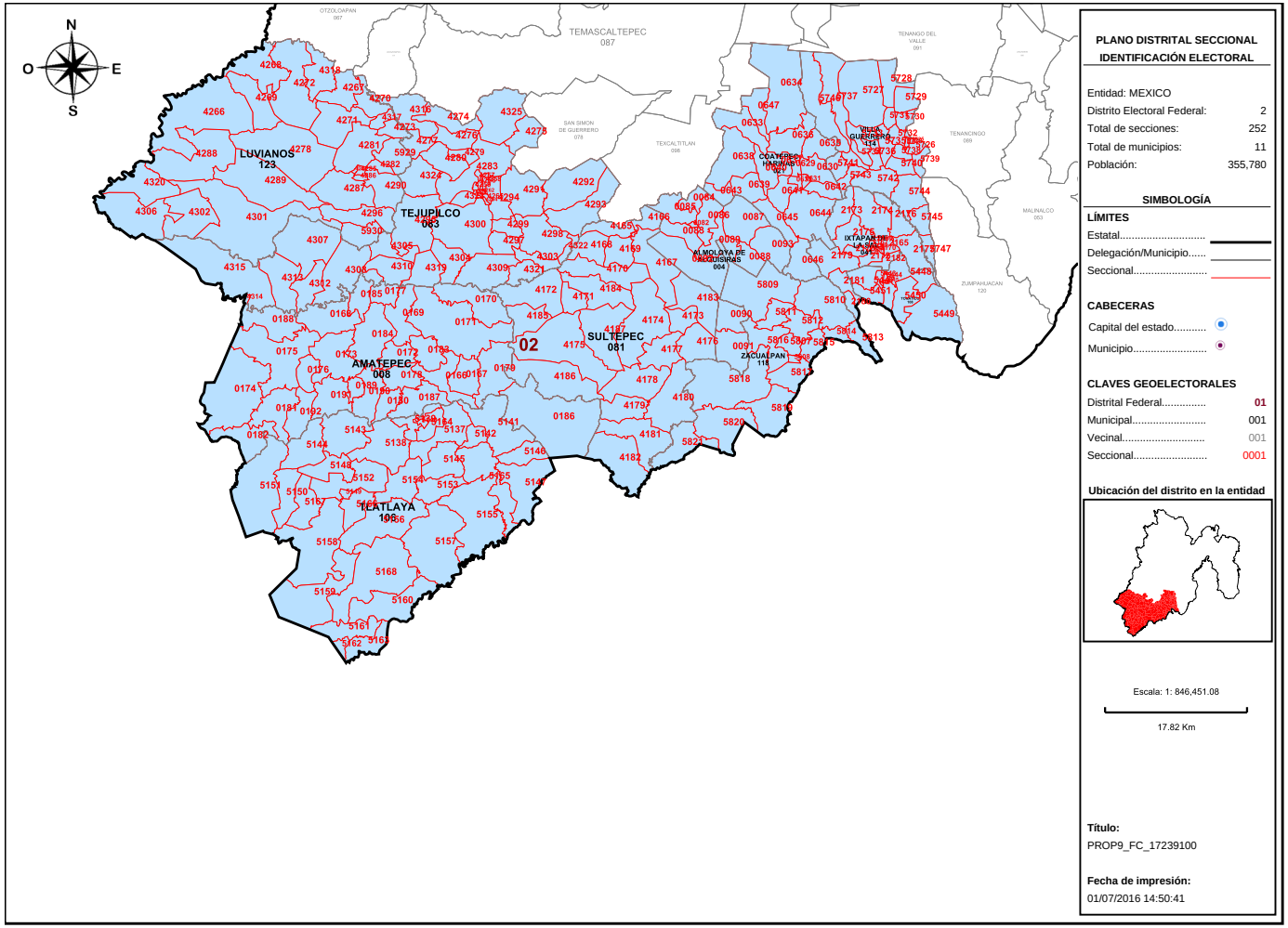

PLANO DISTRITAL SECCIONAL
IDENTIFICACIÓN ELECTORAL

Entidad: MEXICO
Distrito Electoral Federal: 2
Total de secciones: 252
Total de municipios: 11
Población: 355,780

SIMBOLOGÍA

LÍMITES
Estatal.....
Delegación/Municipio.....
Seccional.....

CABECERAS
Capital del estado.....
Municipio.....

CLAVES GEOELECTORALES
Distrital Federal..... 01
Municipal..... 001
Vecinal..... 001
Seccional..... 0001

Ubicación del distrito en la entidad

Escala: 1: 846,451.08

17.82 Km

Título:
PROP9_FC_17239100

Fecha de impresión:
01/07/2016 14:50:41

Detalles del Distrito.

Distrito:	02.
Municipios:	106. TLATLAYA, 108. TONATICO, 114. VILLA GUERRERO, 118. ZACUALPAN, 123. LUVIANOS, 21. COATEPEC HARINAS, 4. ALMOLOYA DE ALQUISIRAS, 41. IXTAPAN DE LA SAL, 8. AMATEPEC, 81. SULTEPEC, 83. TEJUPILCO.
Secciones:	82, 83, 84, 85, 86, 87, 88, 89, 90, 91, 92, 93, 166, 167, 168, 169, 170, 171, 172, 173, 174, 175, 176, 177, 178, 179, 180, 181, 182, 183, 184, 185, 186, 187, 188, 189, 190, 191, 192, 629, 630, 631, 632, 633, 634, 635, 636, 637, 638, 639, 640, 641, 642, 643, 644, 645, 646, 647, 2164, 2165, 2166, 2167, 2168, 2169, 2170, 2171, 2172, 2173, 2174, 2175, 2176, 2177, 2178, 2179, 2180, 2181, 2182, 4165, 4166, 4167, 4168, 4169, 4170, 4171, 4172, 4173, 4174, 4175, 4176, 4177, 4178, 4179, 4180, 4181, 4182, 4183, 4184, 4185, 4186, 4187, 4256, 4257, 4258, 4259, 4260, 4261, 4262, 4263, 4264, 4265, 4266, 4267, 4268, 4269, 4270, 4271, 4272, 4273, 4274, 4275, 4276, 4277, 4278, 4279, 4280, 4281, 4282, 4283, 4284, 4285, 4286, 4287, 4288, 4289, 4290, 4291, 4292, 4293, 4294, 4295, 4296, 4297, 4298, 4299, 4300, 4301, 4302, 4303, 4304, 4305, 4306, 4307, 4308, 4309, 4310, 4312, 4313, 4314, 4315, 4316, 4317, 4318, 4319, 4320, 4321, 4322, 4323, 4324, 4325, 5137, 5138, 5139, 5140, 5141, 5142, 5143, 5144, 5145, 5146, 5147, 5148, 5149, 5150, 5151, 5152, 5153, 5154, 5155, 5156, 5157, 5158, 5159, 5160, 5161, 5162, 5163, 5164, 5165, 5166, 5167, 5168, 5443, 5444, 5445, 5446, 5447, 5448, 5449, 5450, 5451, 5723, 5724, 5725, 5726, 5727, 5728, 5729, 5730, 5731, 5732, 5733, 5734, 5735, 5736, 5737, 5738, 5739, 5740, 5741, 5742, 5743, 5744, 5745, 5746, 5747, 5807, 5808, 5809, 5810, 5811, 5812, 5813, 5814, 5815, 5816, 5817, 5818, 5819, 5820, 5821, 5929, 5930.
Población Total:	355,780

Desviación poblacional:	0.134305
Compacidad Geométrica:	0.452947
Costo Total:	0.587251

Instituto Nacional Electoral

SISTEMA DE DISTRITACIÓN

RESULTADOS DE LA DISTRITACIÓN LOCAL PARA LA ENTIDAD DE MEXICO

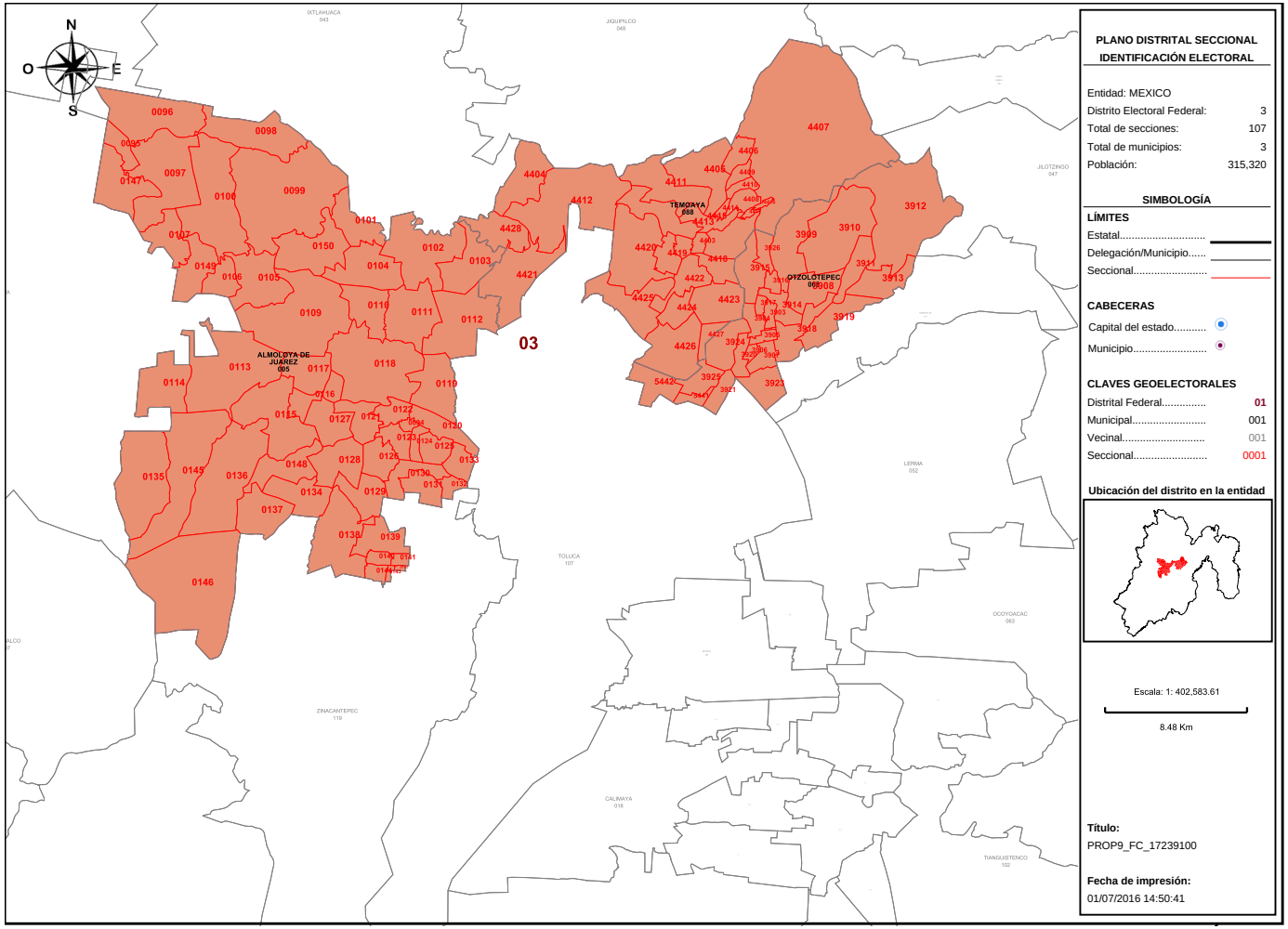

PLANO DISTRITAL SECCIONAL IDENTIFICACIÓN ELECTORAL

Entidad: MEXICO
Distrito Electoral Federal: 3
Total de secciones: 107
Total de municipios: 3
Población: 315,320

SIMBOLOGÍA

LÍMITES
Estatal.....
Delegación/Municipio.....
Seccional.....

CABECERAS
Capital del estado.....
Municipio.....

CLAVES GEOELECTORALES
Distrital Federal..... 01
Municipal..... 001
Vecinal..... 001
Seccional..... 0001

Ubicación del distrito en la entidad

Escala: 1: 402,583.61

8.48 Km

Título:
PROP9_FC_17239100

Fecha de impresión:
01/07/2016 14:50:41

Detalles del Distrito.

Distrito:	03.
Municipios:	5. ALMOLOYA DE JUAREZ, 68. OTZOLOTEPEC, 88. TEMOAYA.
Secciones:	94, 95, 96, 97, 98, 99, 100, 101, 102, 103, 104, 105, 106, 107, 109, 110, 111, 112, 113, 114, 115, 116, 117, 118, 119, 120, 121, 122, 123, 124, 125, 126, 127, 128, 129, 130, 131, 132, 133, 134, 135, 136, 137, 138, 139, 140, 141, 142, 143, 144, 145, 146, 147, 148, 149, 150, 3903, 3904, 3905, 3906, 3907, 3908, 3909, 3910, 3911, 3912, 3913, 3914, 3915, 3916, 3917, 3918, 3919, 3920, 3921, 3923, 3924, 3925, 3926, 4403, 4404, 4405, 4406, 4407, 4408, 4409, 4410, 4411, 4412, 4413, 4414, 4415, 4416, 4417, 4418, 4419, 4420, 4421, 4422, 4423, 4424, 4425, 4426, 4427, 4428, 5441, 5442.
Población Total:	315,320

Desviación poblacional:	0.187790
Compacidad Geométrica:	0.692600
Costo Total:	0.880389

Instituto Nacional Electoral

SISTEMA DE DISTRITACIÓN

RESULTADOS DE LA DISTRITACIÓN LOCAL PARA LA ENTIDAD DE MEXICO

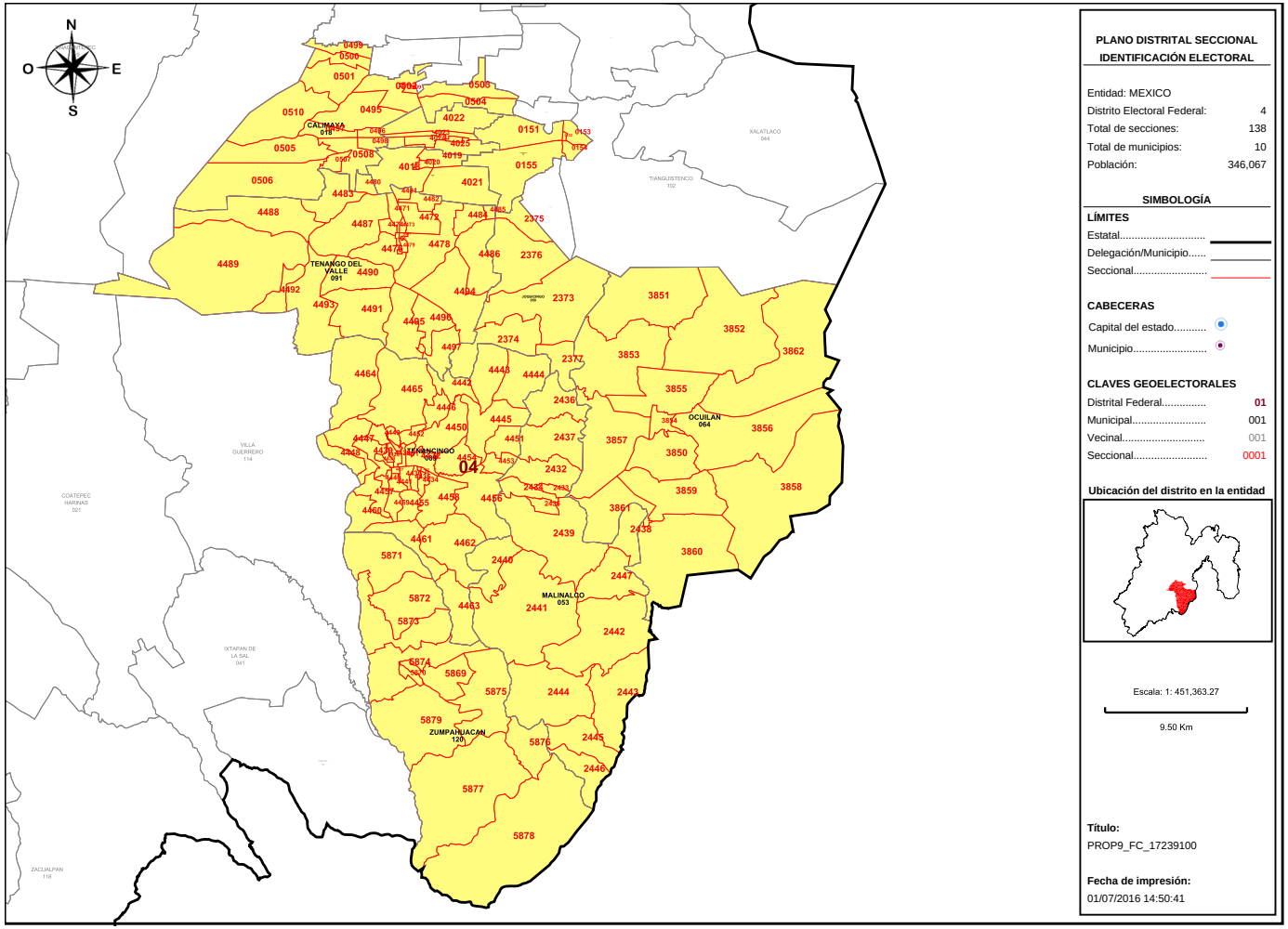

PLANO DISTRITAL SECCIONAL
IDENTIFICACIÓN ELECTORAL

Entidad: MEXICO
Distrito Electoral Federal: 4
Total de secciones: 138
Total de municipios: 10
Población: 346,067

SIMBOLOGÍA

LÍMITES
Estatal.....
Delegación/Municipio.....
Seccional.....

CABECERAS
Capital del estado.....
Municipio.....

CLAVES GEOELECTORALES
Distrital Federal..... 01
Municipal..... 001
Vecinal..... 001
Seccional..... 0001

Ubicación del distrito en la entidad

Escala: 1: 451,363.27

9.50 Km

Título:
PROP9_FC_17239100

Fecha de impresión:
01/07/2016 14:50:41

Detalles del Distrito.

Distrito:	04.
Municipios:	120. ZUMPAHUACAN, 18. CALIMAYA, 50. JOQUICINGO, 53. MALINALCO, 6. ALMOLOYA DEL RIO, 64. OCUILAN, 73. RAYON, 74. SAN ANTONIO LA ISLA, 89. TENANCINGO, 91. TENANGO DEL VALLE.
Secciones:	151, 152, 153, 154, 155, 495, 496, 497, 498, 499, 500, 501, 502, 503, 504, 505, 506, 507, 508, 509, 510, 2373, 2374, 2375, 2376, 2377, 2432, 2433, 2434, 2435, 2436, 2437, 2438, 2439, 2440, 2441, 2442, 2443, 2444, 2445, 2446, 2447, 3850, 3851, 3852, 3853, 3854, 3855, 3856, 3857, 3858, 3859, 3860, 3861, 3862, 4018, 4019, 4020, 4021, 4022, 4023, 4024, 4025, 4429, 4430, 4431, 4432, 4433, 4434, 4435, 4436, 4437, 4438, 4439, 4440, 4441, 4442, 4443, 4444, 4445, 4446, 4447, 4448, 4449, 4450, 4451, 4452, 4453, 4454, 4455, 4456, 4457, 4458, 4459, 4460, 4461, 4462, 4463, 4464, 4465, 4471, 4472, 4473, 4474, 4475, 4476, 4477, 4478, 4479, 4480, 4481, 4482, 4483, 4484, 4485, 4486, 4487, 4488, 4489, 4490, 4491, 4492, 4493, 4494, 4495, 4496, 4497, 5869, 5870, 5871, 5872, 5873, 5874, 5875, 5876, 5877, 5878, 5879.
Población Total:	346,067

Desviación poblacional:	0.030439
Compacidad Geométrica:	0.294761
Costo Total:	0.325200

Instituto Nacional Electoral

SISTEMA DE DISTRITACIÓN

RESULTADOS DE LA DISTRITACIÓN LOCAL PARA LA ENTIDAD DE MEXICO

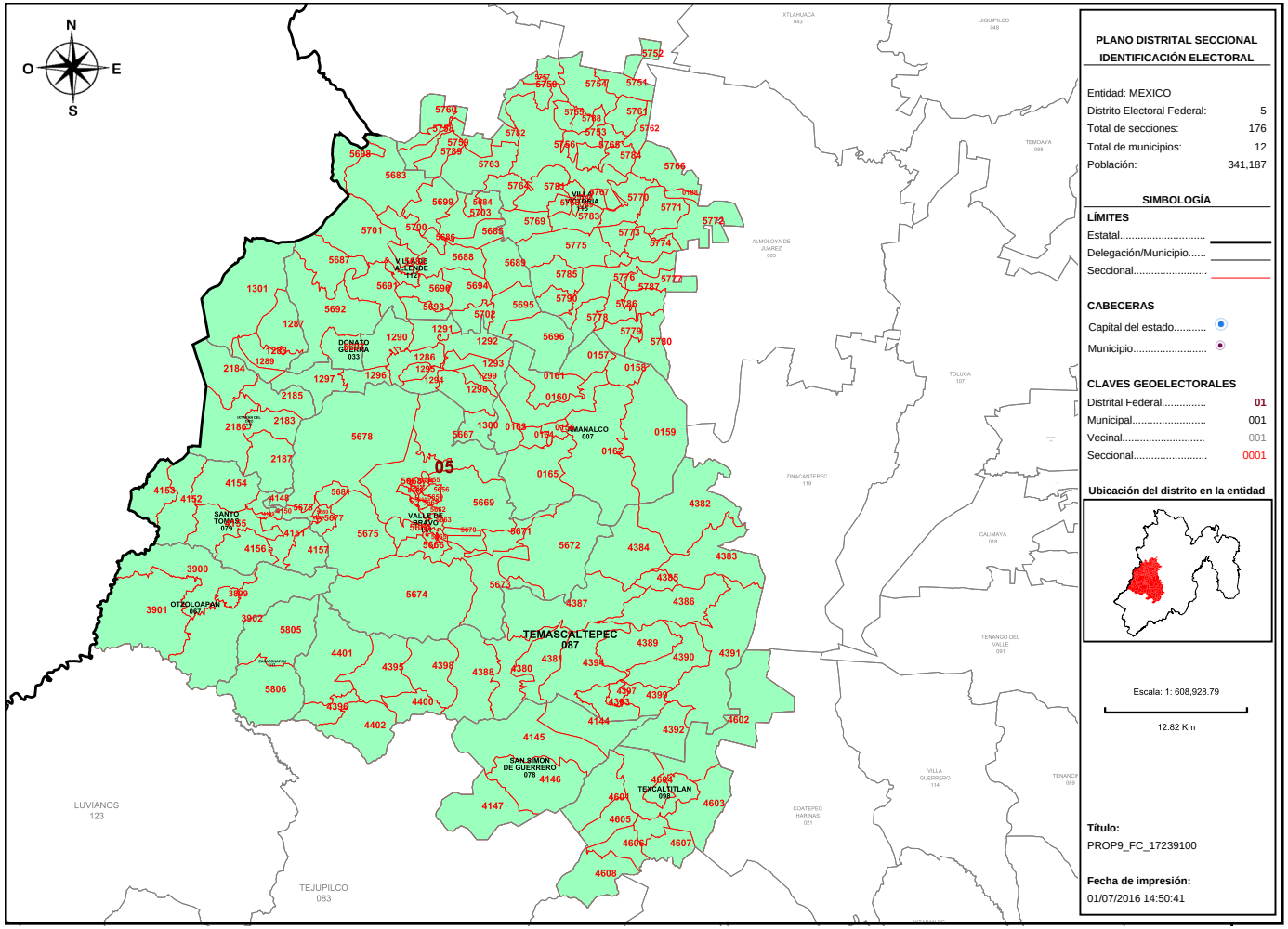

PLANO DISTRITAL SECCIONAL
IDENTIFICACIÓN ELECTORAL

Entidad: MEXICO
Distrito Electoral Federal: 5
Total de secciones: 176
Total de municipios: 12
Población: 341,187

SIMBOLOGÍA

LÍMITES
Estatal.....
Delegación/Municipio.....
Seccional.....

CABECERAS
Capital del estado.....
Municipio.....

CLAVES GEOELECTORALES
Distrital Federal..... 01
Municipal..... 001
Vecinal..... 001
Seccional..... 0001

Ubicación del distrito en la entidad

Escala: 1: 608,928.79
12.82 Km

Título:
PROP9_FC_17239100

Fecha de impresión:
01/07/2016 14:50:41

Detalles del Distrito.

Distrito:	05.
Municipios:	111. VALLE DE BRAVO, 112. VILLA DE ALLENDE, 115. VILLA VICTORIA, 117. ZACAZONAPAN, 33. DONATO GUERRA, 42. IXTAPAN DEL ORO, 67. OTZOLOAPAN, 7. AMANALCO, 78. SAN SIMON DE GUERRERO, 79. SANTO TOMAS, 87. TEMASCALTEPEC, 98. TEXCALTITLAN.
Secciones:	108, 156, 157, 158, 159, 160, 161, 162, 163, 164, 165, 1286, 1287, 1288, 1289, 1290, 1291, 1292, 1293, 1294, 1295, 1296, 1297, 1298, 1299, 1300, 1301, 2183, 2184, 2185, 2186, 2187, 3899, 3900, 3901, 3902, 4144, 4145, 4146, 4147, 4148, 4149, 4150, 4151, 4152, 4153, 4154, 4155, 4156, 4157, 4380, 4381, 4382, 4383, 4384, 4385, 4386, 4387, 4388, 4389, 4390, 4391, 4392, 4393, 4394, 4395, 4396, 4397, 4398, 4399, 4400, 4401, 4402, 4601, 4602, 4603, 4604, 4605, 4606, 4607, 4608, 5654, 5655, 5656, 5657, 5658, 5659, 5660, 5661, 5662, 5663, 5664, 5665, 5666, 5667, 5668, 5669, 5670, 5671, 5672, 5673, 5674, 5675, 5676, 5677, 5678, 5679, 5680, 5681, 5682, 5683, 5684, 5685, 5686, 5687, 5688, 5689, 5690, 5691, 5692, 5693, 5694, 5695, 5696, 5697, 5698, 5699, 5700, 5701, 5702, 5703, 5748, 5749, 5750, 5751, 5752, 5753, 5754, 5755, 5756, 5757, 5758, 5759, 5760, 5761, 5762, 5763, 5764, 5765, 5766, 5767, 5768, 5769, 5770, 5771, 5772, 5773, 5774, 5775, 5776, 5777, 5778, 5779, 5780, 5781, 5782, 5783, 5784, 5785, 5786, 5787, 5788, 5789, 5790, 5805, 5806.
Población Total:	341,187

Desviación poblacional:	0.006084
Compacidad Geométrica:	0.359277
Costo Total:	0.365361

Instituto Nacional Electoral

SISTEMA DE DISTRITACIÓN

RESULTADOS DE LA DISTRITACIÓN LOCAL PARA LA ENTIDAD DE MEXICO

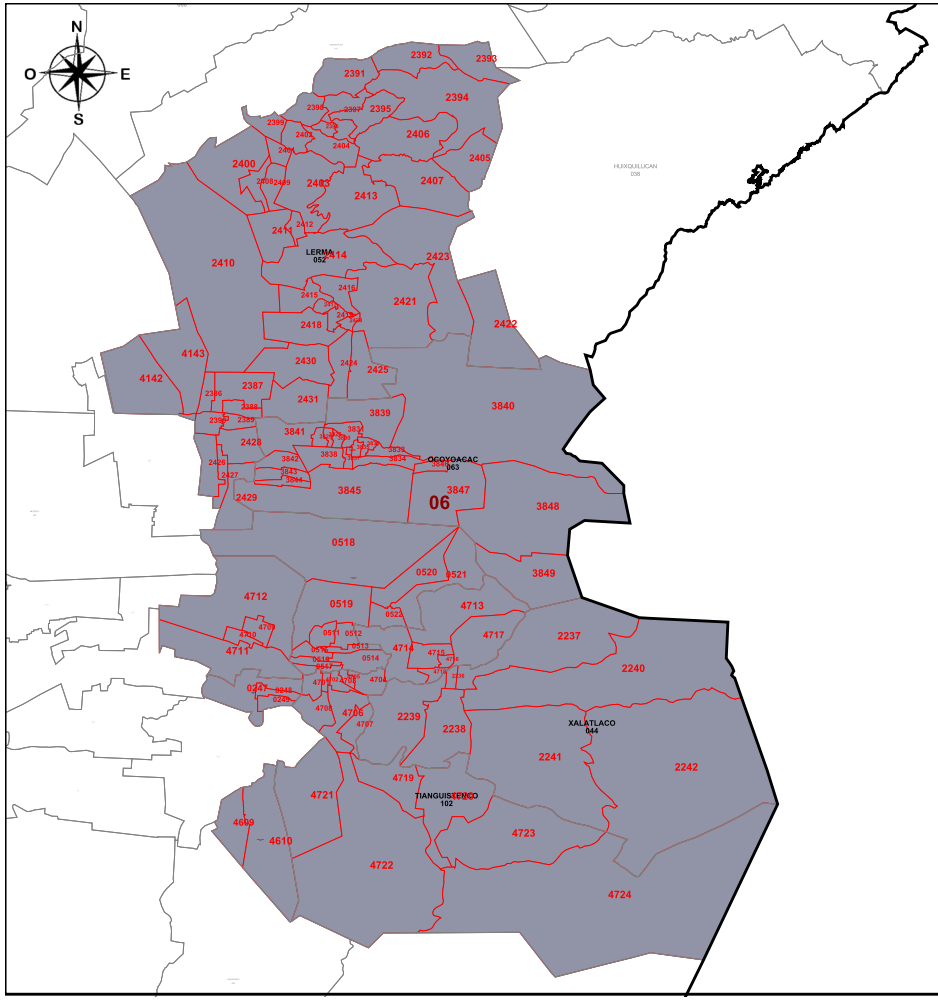

PLANO DISTRITAL SECCIONAL
IDENTIFICACIÓN ELECTORAL

Entidad: MEXICO
Distrito Electoral Federal: 6
Total de secciones: 118
Total de municipios: 7
Población: 339,190

SIMBOLOGÍA

LÍMITES
Estatal.....
Delegación/Municipio.....
Seccional.....

CABECERAS
Capital del estado.....
Municipio.....

CLAVES GEOELECTORALES
Distrital Federal..... 01
Municipal..... 001
Vecinal..... 001
Seccional..... 0001

Ubicación del distrito en la entidad

Escala: 1: 314,261.08

6.62 Km

Título:
PROP9_FC_17239100

Fecha de impresión:
01/07/2016 14:50:41

Detalles del Distrito.

Distrito:	06.
Municipios:	102. TIANGUISTENCO, 12. ATIZAPAN, 19. CAPULHUAC, 44. XALATLACO, 52. LERMA, 63. OCOYOACAC, 99. TEXCALYACAC.
Secciones:	247, 248, 249, 511, 512, 513, 514, 515, 516, 517, 518, 519, 520, 521, 522, 2236, 2237, 2238, 2239, 2240, 2241, 2242, 2386, 2387, 2388, 2389, 2390, 2391, 2392, 2393, 2394, 2395, 2396, 2397, 2398, 2399, 2400, 2401, 2402, 2403, 2404, 2405, 2406, 2407, 2408, 2409, 2410, 2411, 2412, 2413, 2414, 2415, 2416, 2417, 2418, 2419, 2420, 2421, 2422, 2423, 2424, 2425, 2426, 2427, 2428, 2429, 2430, 2431, 3828, 3829, 3830, 3831, 3832, 3833, 3834, 3835, 3836, 3837, 3838, 3839, 3840, 3841, 3842, 3843, 3844, 3845, 3846, 3847, 3848, 3849, 4142, 4143, 4609, 4610, 4701, 4702, 4703, 4704, 4705, 4706, 4707, 4708, 4709, 4710, 4711, 4712, 4713, 4714, 4715, 4716, 4717, 4718, 4719, 4720, 4721, 4722, 4723, 4724.
Población Total:	339,190

Desviación poblacional:	0.001484
Compacidad Geométrica:	0.243125
Costo Total:	0.244608

Instituto Nacional Electoral

SISTEMA DE DISTRITACIÓN

RESULTADOS DE LA DISTRITACIÓN LOCAL PARA LA ENTIDAD DE MEXICO

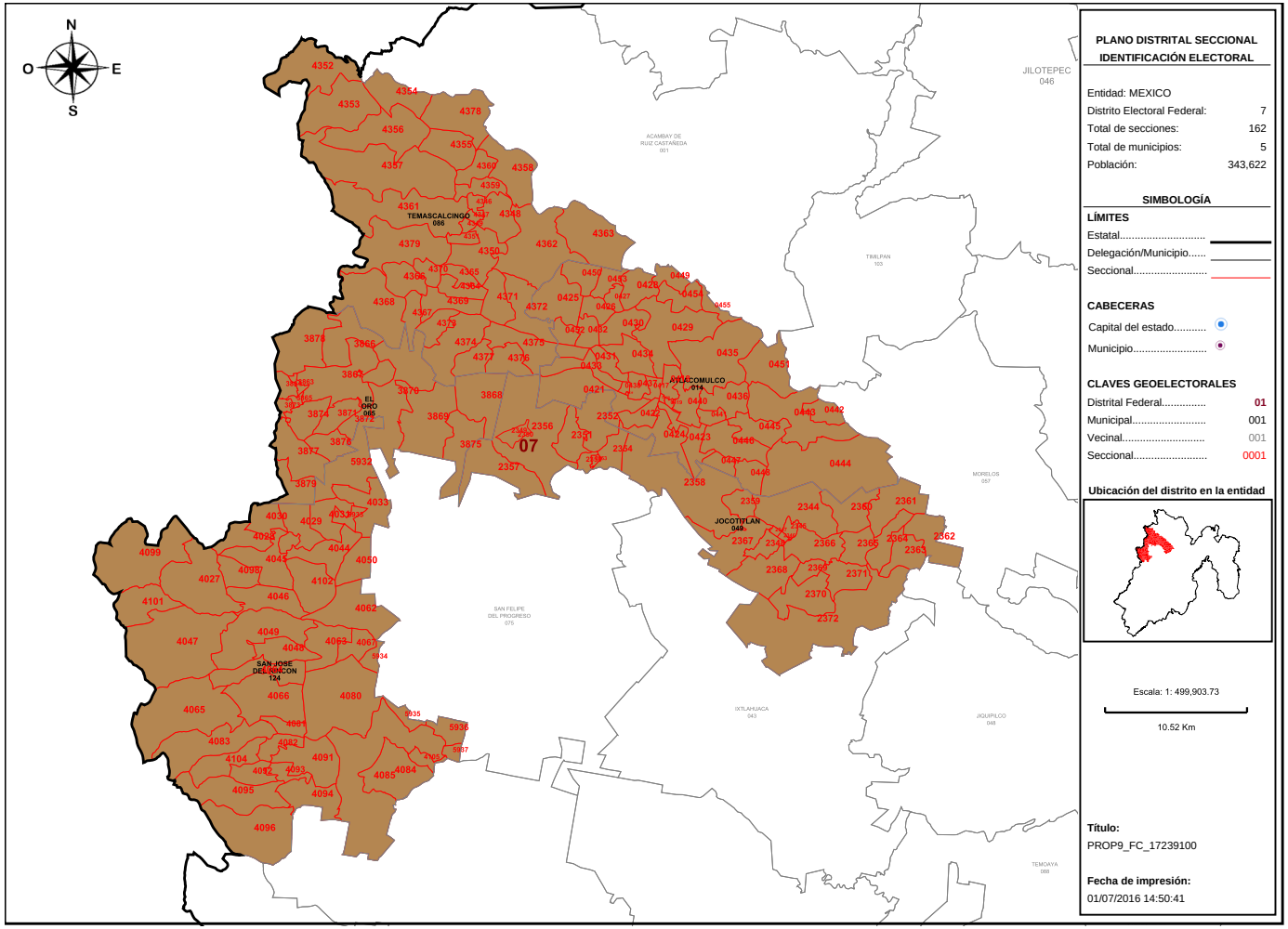

PLANO DISTRITAL SECCIONAL
IDENTIFICACIÓN ELECTORAL

Entidad: MEXICO
Distrito Electoral Federal: 7
Total de secciones: 162
Total de municipios: 5
Población: 343,622

SIMBOLOGÍA

LÍMITES
Estatal.....
Delegación/Municipio.....
Seccional.....

CABECERAS
Capital del estado.....
Municipio.....

CLAVES GEOELECTORALES
Distrital Federal..... 01
Municipal..... 001
Vecinal..... 001
Seccional..... 0001

Ubicación del distrito en la entidad

Escala: 1: 499,903.73

10.52 Km

Título:
PROP9_FC_17239100

Fecha de impresión:
01/07/2016 14:50:41

Detalles del Distrito.

Distrito:	07.
Municipios:	124. SAN JOSE DEL RINCON, 14. ATLACOMULCO, 49. JOCOTITLAN, 65. EL ORO, 86. TEMASCALCINGO.
Secciones:	417, 418, 419, 420, 421, 422, 423, 424, 425, 426, 427, 428, 429, 430, 431, 432, 433, 434, 435, 436, 437, 438, 439, 440, 441, 442, 443, 444, 445, 446, 447, 448, 449, 450, 451, 452, 453, 454, 455, 2344, 2345, 2346, 2347, 2348, 2349, 2350, 2351, 2352, 2353, 2354, 2355, 2356, 2357, 2358, 2359, 2360, 2361, 2362, 2363, 2364, 2365, 2366, 2367, 2368, 2369, 2370, 2371, 2372, 3863, 3864, 3865, 3866, 3867, 3868, 3869, 3870, 3871, 3872, 3873, 3874, 3875, 3876, 3877, 3878, 3879, 4027, 4028, 4029, 4030, 4031, 4033, 4044, 4045, 4046, 4047, 4048, 4049, 4050, 4062, 4063, 4064, 4065, 4066, 4067, 4080, 4081, 4082, 4083, 4084, 4085, 4091, 4092, 4093, 4094, 4095, 4096, 4098, 4099, 4101, 4102, 4104, 4105, 4346, 4347, 4348, 4349, 4350, 4351, 4352, 4353, 4354, 4355, 4356, 4357, 4358, 4359, 4360, 4361, 4362, 4363, 4364, 4365, 4366, 4367, 4368, 4369, 4370, 4371, 4372, 4373, 4374, 4375, 4376, 4377, 4378, 4379, 5932, 5933, 5934, 5935, 5936, 5937.
Población Total:	343,622

Desviación poblacional:	0.015910
Compacidad Geométrica:	0.667624
Costo Total:	0.683533

Instituto Nacional Electoral

SISTEMA DE DISTRITACIÓN

RESULTADOS DE LA DISTRITACIÓN LOCAL PARA LA ENTIDAD DE MEXICO

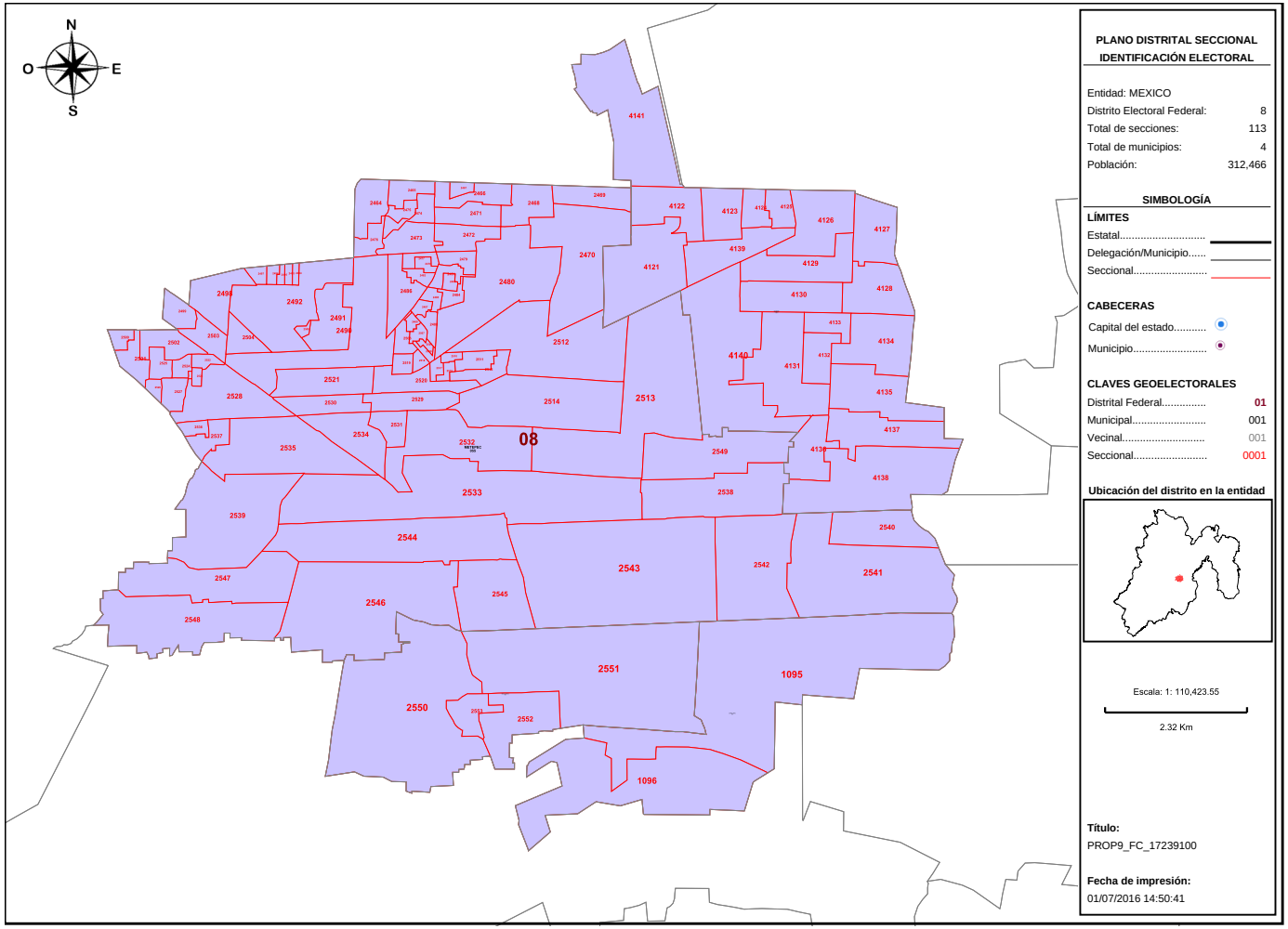

PLANO DISTRITAL SECCIONAL IDENTIFICACIÓN ELECTORAL

Entidad: MEXICO
Distrito Electoral Federal: 8
Total de secciones: 113
Total de municipios: 4
Población: 312,466

SIMBOLOGÍA

LÍMITES

Estatal.....
Delegación/Municipio.....
Seccional.....

CABECERAS

Capital del estado.....
Municipio.....

CLAVES GEOELECTORALES

Distrital Federal..... 01
Municipal..... 001
Vecinal..... 001
Seccional..... 0001

Ubicación del distrito en la entidad

Escala: 1: 110,423.55

2.32 Km

Título:
PROP9_FC_17239100

Fecha de impresión:
01/07/2016 14:50:41

Detalles del Distrito.

Distrito:	08.
Municipios:	28. CHAPULTEPEC, 55. METEPEC, 56. MEXICALTZINGO, 77. SAN MATEO ATENCO.
Secciones:	1095, 1096, 2464, 2465, 2466, 2467, 2468, 2469, 2470, 2471, 2472, 2473, 2474, 2475, 2476, 2477, 2478, 2479, 2480, 2481, 2482, 2483, 2484, 2485, 2486, 2487, 2488, 2489, 2490, 2491, 2492, 2493, 2494, 2495, 2496, 2497, 2498, 2499, 2500, 2501, 2502, 2503, 2504, 2505, 2506, 2507, 2508, 2509, 2510, 2511, 2512, 2513, 2514, 2515, 2516, 2517, 2518, 2519, 2520, 2521, 2522, 2523, 2524, 2525, 2526, 2527, 2528, 2529, 2530, 2531, 2532, 2533, 2534, 2535, 2536, 2537, 2538, 2539, 2540, 2541, 2542, 2543, 2544, 2545, 2546, 2547, 2548, 2549, 2550, 2551, 2552, 2553, 4121, 4122, 4123, 4124, 4125, 4126, 4127, 4128, 4129, 4130, 4131, 4132, 4133, 4134, 4135, 4136, 4137, 4138, 4139, 4140, 4141.
Población Total:	312,466

Desviación poblacional:	0.239870
Compacidad Geométrica:	0.283811
Costo Total:	0.523682

Instituto Nacional Electoral

SISTEMA DE DISTRITACIÓN

RESULTADOS DE LA DISTRITACIÓN LOCAL PARA LA ENTIDAD DE MEXICO

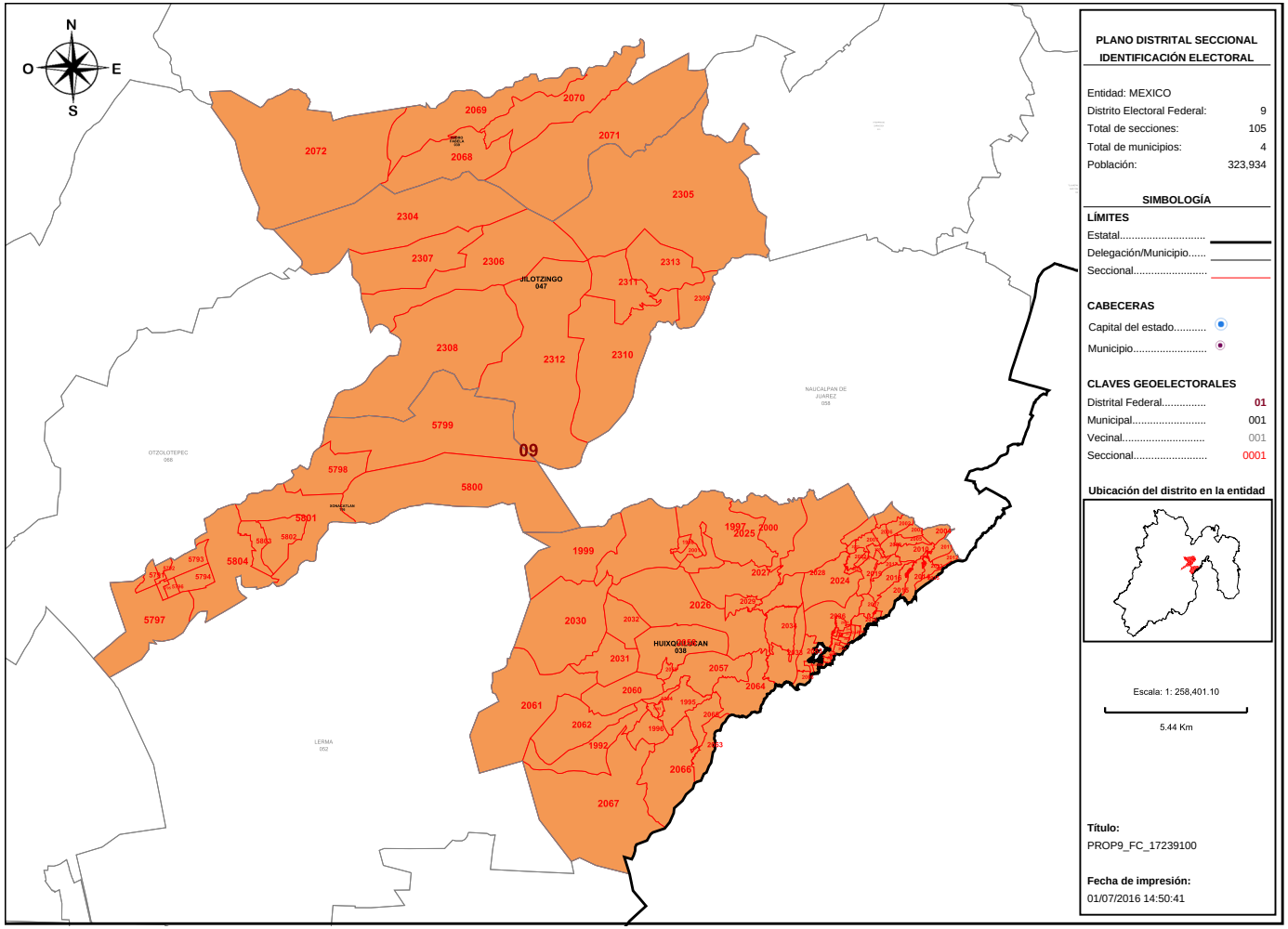

PLANO DISTRITAL SECCIONAL IDENTIFICACIÓN ELECTORAL

Entidad: MEXICO
Distrito Electoral Federal: 9
Total de secciones: 105
Total de municipios: 4
Población: 323,934

SIMBOLOGÍA

LÍMITES

Estatal.....
Delegación/Municipio.....
Seccional.....

CABECERAS

Capital del estado.....
Municipio.....

CLAVES GEOELECTORALES

Distrital Federal..... 01
Municipal..... 001
Vecinal..... 001
Seccional..... 0001

Ubicación del distrito en la entidad

Escala: 1: 258,401.10

5.44 Km

Título:
PROP9_FC_17239100

Fecha de impresión:
01/07/2016 14:50:41

Detalles del Distrito.

Distrito:	09.
Municipios:	116. XONACATLAN, 38. HUIXQUILUCAN, 39. ISIDRO FABELA, 47. JILOTZINGO.
Secciones:	1992, 1993, 1994, 1995, 1996, 1997, 1998, 1999, 2000, 2001, 2002, 2003, 2004, 2005, 2006, 2007, 2008, 2009, 2010, 2011, 2012, 2013, 2014, 2015, 2016, 2017, 2018, 2019, 2020, 2021, 2022, 2023, 2024, 2025, 2026, 2027, 2028, 2029, 2030, 2031, 2032, 2033, 2034, 2035, 2036, 2037, 2038, 2039, 2040, 2041, 2042, 2043, 2044, 2045, 2046, 2047, 2048, 2049, 2050, 2051, 2052, 2053, 2054, 2055, 2056, 2057, 2058, 2059, 2060, 2061, 2062, 2063, 2064, 2065, 2066, 2067, 2068, 2069, 2070, 2071, 2072, 2304, 2305, 2306, 2307, 2308, 2309, 2310, 2311, 2312, 2313, 5791, 5792, 5793, 5794, 5795, 5796, 5797, 5798, 5799, 5800, 5801, 5802, 5803, 5804.
Población Total:	323,934

Desviación poblacional:	0.069202
Compacidad Geométrica:	0.649258
Costo Total:	0.718460

Instituto Nacional Electoral

SISTEMA DE DISTRITACIÓN

RESULTADOS DE LA DISTRITACIÓN LOCAL PARA LA ENTIDAD DE MEXICO

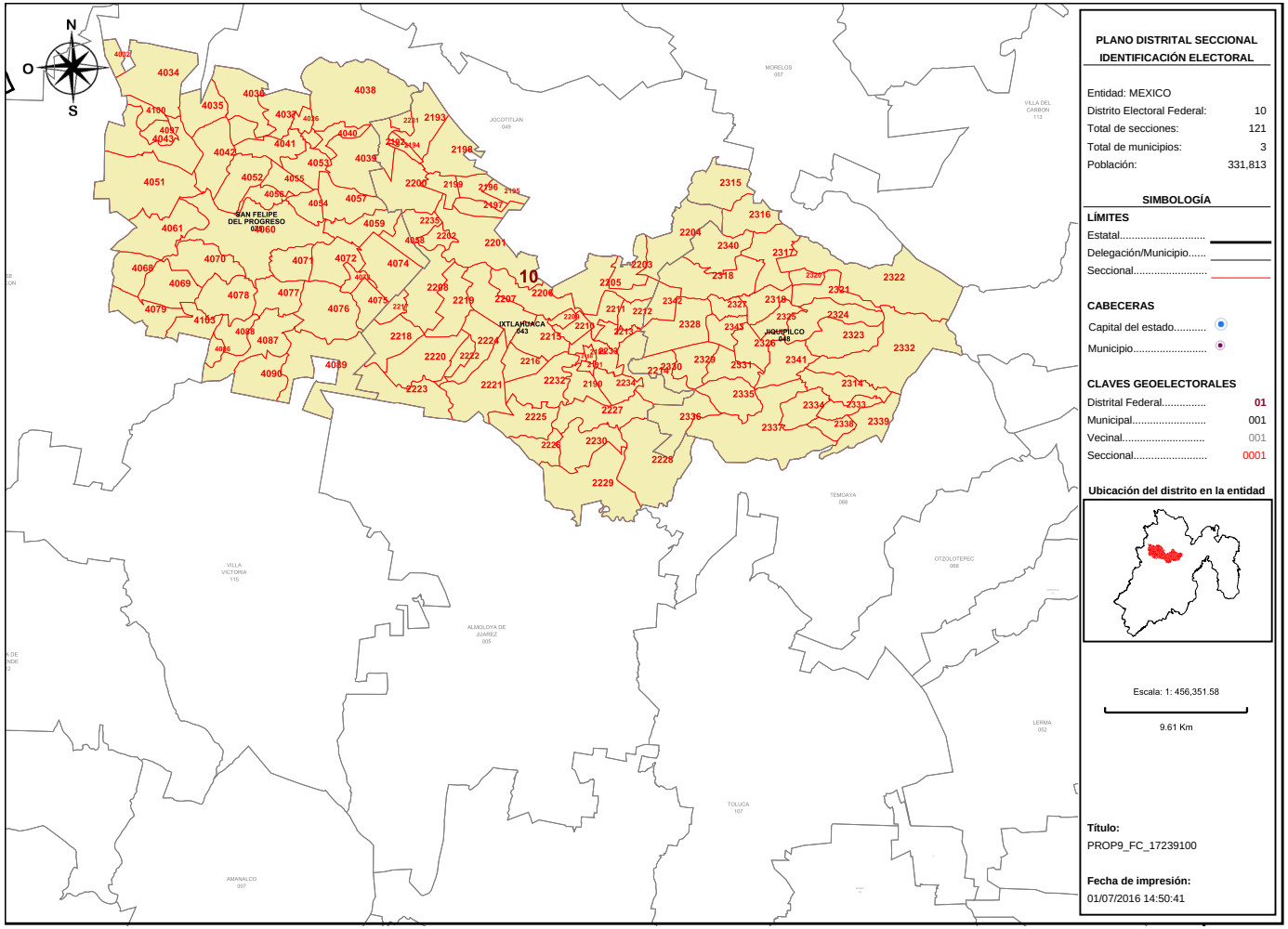

PLANO DISTRITAL SECCIONAL IDENTIFICACIÓN ELECTORAL

Entidad: MEXICO
Distrito Electoral Federal: 10
Total de secciones: 121
Total de municipios: 3
Población: 331,813

SIMBOLOGÍA

LÍMITES
Estatal.....
Delegación/Municipio.....
Seccional.....

CABECERAS
Capital del estado.....
Municipio.....

CLAVES GEOELECTORALES
Distrital Federal..... 01
Municipal..... 001
Vecinal..... 001
Seccional..... 0001

Ubicación del distrito en la entidad

Escala: 1: 456,351.58

9.61 Km

Título:
PROP9_FC_17239100

Fecha de impresión:
01/07/2016 14:50:41

Detalles del Distrito.

Distrito:	10.
Municipios:	43. IXTLAHUACA, 48. JIQUIPILCO, 75. SAN FELIPE DEL PROGRESO.
Secciones:	2188, 2189, 2190, 2191, 2192, 2193, 2194, 2195, 2196, 2197, 2198, 2199, 2200, 2201, 2202, 2203, 2204, 2205, 2206, 2207, 2208, 2209, 2210, 2211, 2212, 2213, 2214, 2215, 2216, 2217, 2218, 2219, 2220, 2221, 2222, 2223, 2224, 2225, 2226, 2227, 2228, 2229, 2230, 2231, 2232, 2233, 2234, 2235, 2314, 2315, 2316, 2317, 2318, 2319, 2320, 2321, 2322, 2323, 2324, 2325, 2326, 2327, 2328, 2329, 2330, 2331, 2332, 2333, 2334, 2335, 2336, 2337, 2338, 2339, 2340, 2341, 2342, 2343, 4026, 4032, 4034, 4035, 4036, 4037, 4038, 4039, 4040, 4041, 4042, 4043, 4051, 4052, 4053, 4054, 4055, 4056, 4057, 4058, 4059, 4060, 4061, 4068, 4069, 4070, 4071, 4072, 4073, 4074, 4075, 4076, 4077, 4078, 4079, 4086, 4087, 4088, 4089, 4090, 4097, 4100, 4103.
Población Total:	331,813

Desviación poblacional:	0.011515
Compacidad Geométrica:	0.482916
Costo Total:	0.494431

Instituto Nacional Electoral

SISTEMA DE DISTRITACIÓN

RESULTADOS DE LA DISTRITACIÓN LOCAL PARA LA ENTIDAD DE MEXICO

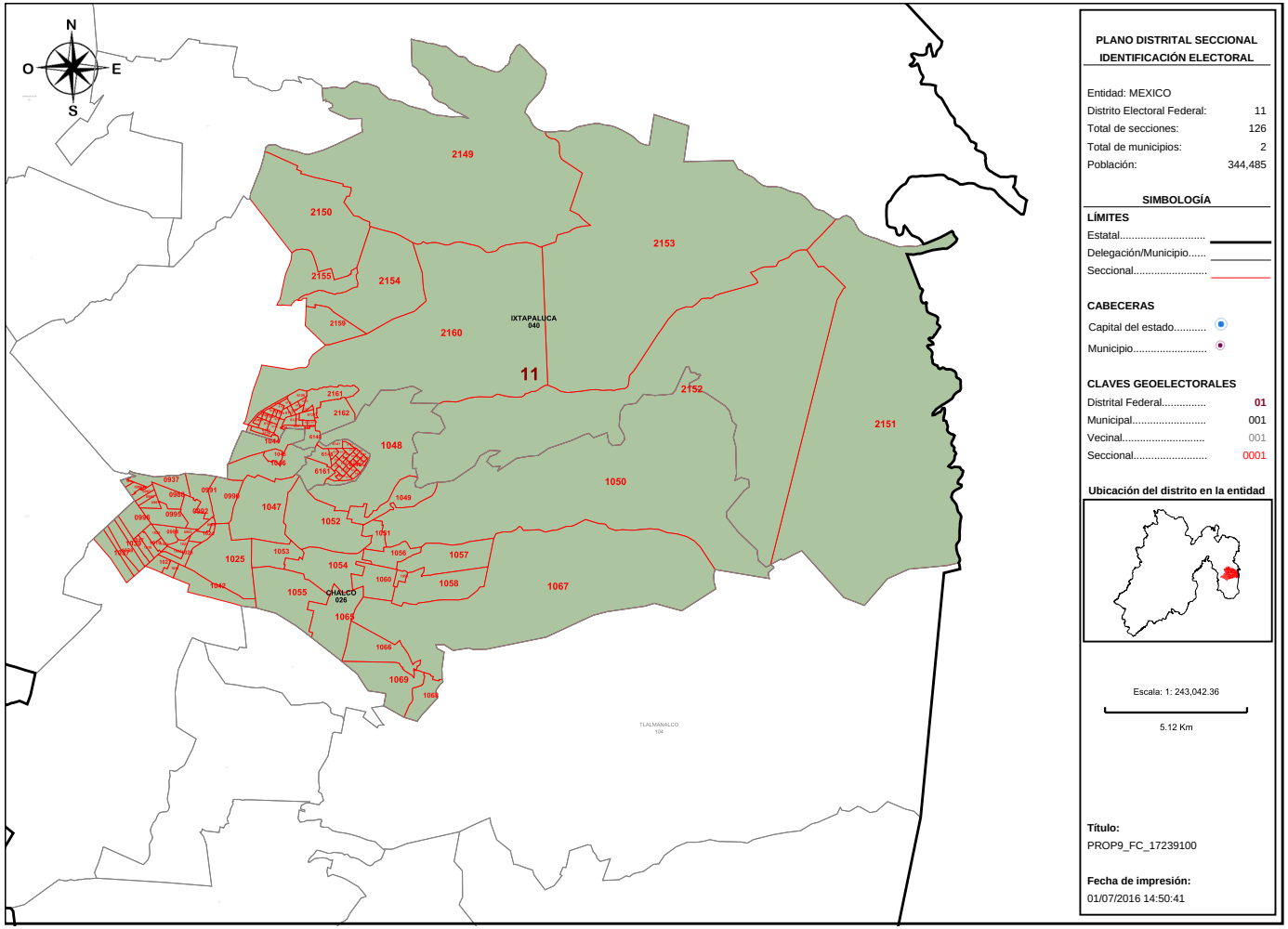

PLANO DISTRITAL SECCIONAL
IDENTIFICACIÓN ELECTORAL

Entidad: MEXICO
Distrito Electoral Federal: 11
Total de secciones: 126
Total de municipios: 2
Población: 344,485

SIMBOLOGÍA

LÍMITES
Estatal.....
Delegación/Municipio.....
Seccional.....

CABECERAS
Capital del estado.....
Municipio.....

CLAVES GEOELECTORALES
Distrital Federal..... 01
Municipal..... 001
Vecinal..... 001
Seccional..... 0001

Ubicación del distrito en la entidad

Escala: 1: 243,042.36

5.12 Km

Título:
PROP9_FC_17239100

Fecha de impresión:
01/07/2016 14:50:41

Detalles del Distrito.

Distrito:	11.
Municipios:	26. CHALCO, 40. IXTAPALUCA.
Secciones:	937, 938, 966, 967, 986, 987, 988, 989, 990, 991, 992, 993, 994, 995, 996, 1017, 1018, 1019, 1020, 1021, 1022, 1023, 1024, 1025, 1026, 1027, 1037, 1038, 1039, 1041, 1042, 1044, 1045, 1046, 1047, 1048, 1049, 1050, 1051, 1052, 1053, 1054, 1055, 1056, 1057, 1058, 1059, 1060, 1065, 1066, 1067, 1068, 1069, 2149, 2150, 2151, 2152, 2153, 2154, 2155, 2159, 2160, 2161, 2162, 6109, 6110, 6111, 6112, 6113, 6114, 6115, 6116, 6117, 6118, 6119, 6120, 6121, 6122, 6123, 6124, 6125, 6126, 6127, 6128, 6129, 6130, 6131, 6132, 6133, 6134, 6135, 6136, 6137, 6138, 6139, 6140, 6141, 6142, 6143, 6144, 6145, 6146, 6147, 6148, 6149, 6150, 6151, 6152, 6153, 6154, 6155, 6156, 6157, 6158, 6159, 6160, 6161, 6162, 6163, 6164, 6165, 6166, 6167, 6168, 6169, 6170.
Población Total:	344,485

Desviación poblacional:	0.020504
Compacidad Geométrica:	0.257775
Costo Total:	0.278279

Instituto Nacional Electoral

SISTEMA DE DISTRITACIÓN

RESULTADOS DE LA DISTRITACIÓN LOCAL PARA LA ENTIDAD DE MEXICO

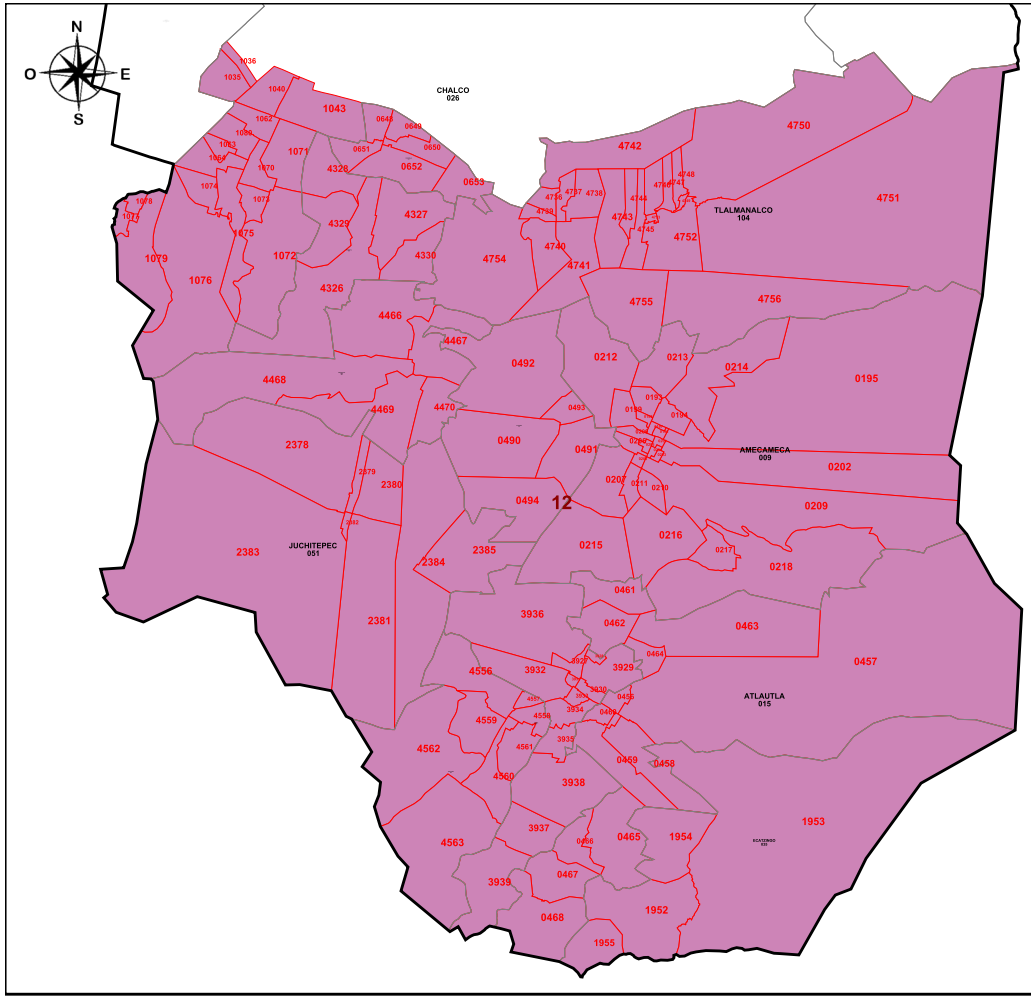

PLANO DISTRITAL SECCIONAL
IDENTIFICACIÓN ELECTORAL

Entidad: MEXICO
Distrito Electoral Federal: 12
Total de secciones: 132
Total de municipios: 12
Población: 342,397

SIMBOLOGÍA

LÍMITES
Estatal.....
Delegación/Municipio.....
Seccional.....

CABECERAS
Capital del estado.....
Municipio.....

CLAVES GEOELECTORALES
Distrital Federal..... 01
Municipal..... 001
Vecinal..... 001
Seccional..... 0001

Ubicación del distrito en la entidad

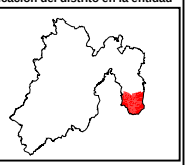

Escala: 1: 286,263.90

6.03 Km

Título:
PROP9_FC_17239100

Fecha de impresión:
01/07/2016 14:50:41

Detalles del Distrito.

Distrito:	12.
Municipios:	104. TLALMANALCO, 15. ATLAUTLA, 17. AYAPANGO, 22. COCOTITLAN, 26. CHALCO, 35. ECATZINGO, 51. JUCHITEPEC, 69. OZUMBA, 84. TEMAMATLA, 9. AMECAMECA, 90. TENANGO DEL AIRE, 95. TEPETLIXPA.
Secciones:	193, 194, 195, 196, 197, 198, 199, 200, 201, 202, 203, 204, 205, 206, 207, 208, 209, 210, 211, 212, 213, 214, 215, 216, 217, 218, 456, 457, 458, 459, 460, 461, 462, 463, 464, 465, 466, 467, 468, 490, 491, 492, 493, 494, 648, 649, 650, 651, 652, 653, 1035, 1036, 1040, 1043, 1062, 1063, 1064, 1070, 1071, 1072, 1073, 1074, 1075, 1076, 1077, 1078, 1079, 1080, 1952, 1953, 1954, 1955, 2378, 2379, 2380, 2381, 2382, 2383, 2384, 2385, 3927, 3928, 3929, 3930, 3931, 3932, 3933, 3934, 3935, 3936, 3937, 3938, 3939, 4326, 4327, 4328, 4329, 4330, 4466, 4467, 4468, 4469, 4470, 4556, 4557, 4558, 4559, 4560, 4561, 4562, 4563, 4736, 4737, 4738, 4739, 4740, 4741, 4742, 4743, 4744, 4745, 4746, 4747, 4748, 4749, 4750, 4751, 4752, 4753, 4754, 4755, 4756.
Población Total:	342,397

Desviación poblacional:	0.010387
Compacidad Geométrica:	0.105398
Costo Total:	0.115785

Instituto Nacional Electoral

SISTEMA DE DISTRITACIÓN

RESULTADOS DE LA DISTRITACIÓN LOCAL PARA LA ENTIDAD DE MEXICO

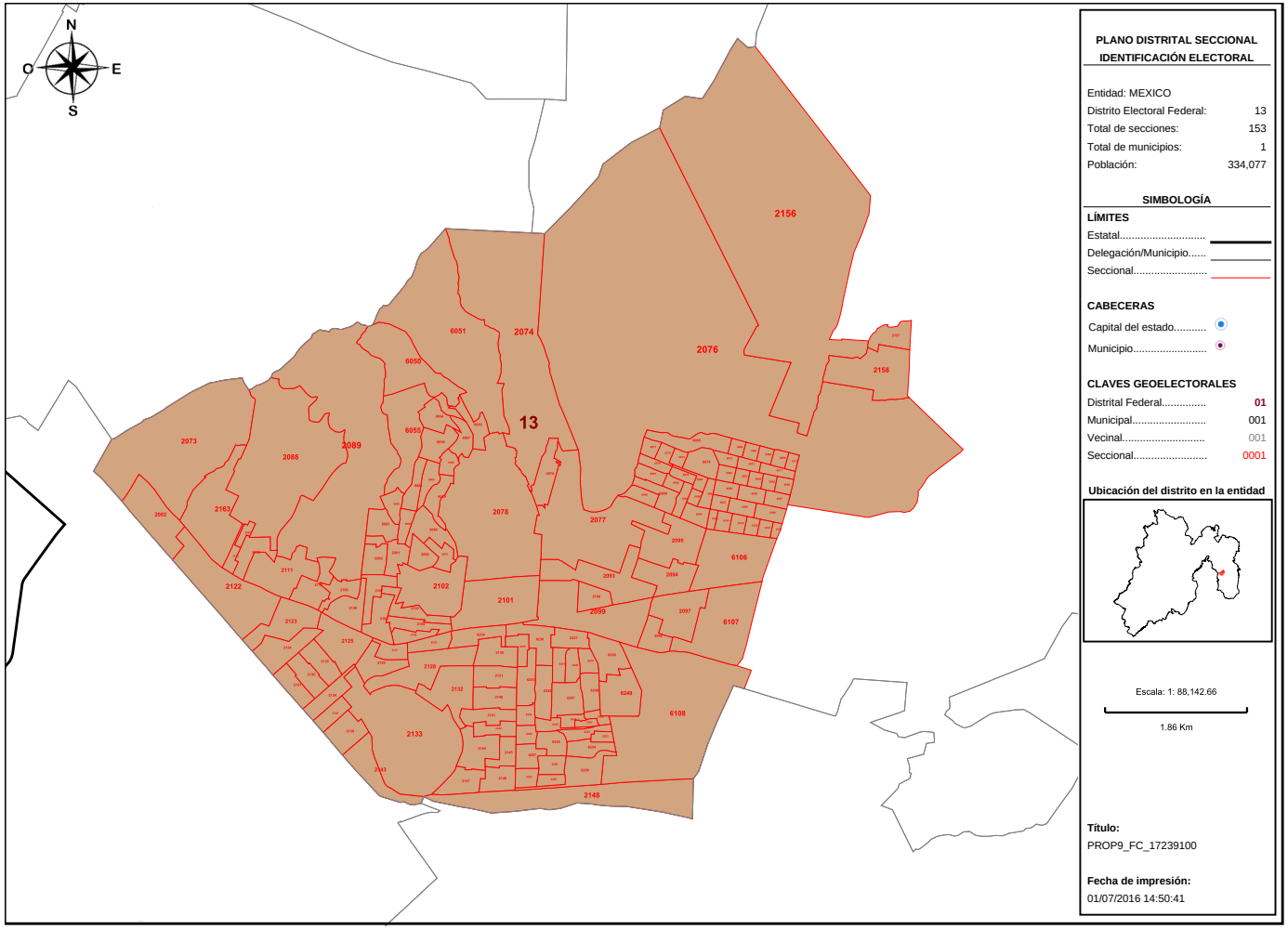

Detalles del Distrito.

Distrito:	13.
Municipios:	40. IXTAPALUCA.
Secciones:	2073, 2074, 2075, 2076, 2077, 2078, 2079, 2080, 2082, 2087, 2088, 2089, 2090, 2091, 2092, 2093, 2094, 2095, 2097, 2098, 2099, 2100, 2101, 2102, 2103, 2104, 2105, 2106, 2107, 2108, 2109, 2110, 2111, 2112, 2113, 2122, 2123, 2124, 2125, 2126, 2127, 2128, 2130, 2131, 2132, 2133, 2134, 2135, 2136, 2137, 2138, 2139, 2140, 2141, 2142, 2143, 2144, 2145, 2146, 2147, 2148, 2156, 2157, 2158, 2163, 6050, 6051, 6052, 6053, 6054, 6055, 6056, 6057, 6058, 6059, 6060, 6061, 6062, 6063, 6064, 6065, 6066, 6067, 6068, 6069, 6070, 6071, 6072, 6073, 6074, 6075, 6076, 6077, 6078, 6079, 6080, 6081, 6082, 6083, 6084, 6085, 6086, 6087, 6088, 6089, 6090, 6091, 6092, 6093, 6094, 6095, 6096, 6097, 6098, 6099, 6100, 6101, 6102, 6103, 6104, 6105, 6106, 6107, 6108, 6233, 6234, 6235, 6236, 6237, 6238, 6239, 6240, 6241, 6242, 6243, 6244, 6245, 6246, 6247, 6248, 6249, 6250, 6251, 6252, 6253, 6254, 6255, 6256, 6257, 6258, 6259, 6260, 6261.
Población Total:	334,077

Desviación poblacional:	0.003913
Compacidad Geométrica:	0.087266
Costo Total:	0.091179

Instituto Nacional Electoral

SISTEMA DE DISTRITACIÓN

RESULTADOS DE LA DISTRITACIÓN LOCAL PARA LA ENTIDAD DE MEXICO

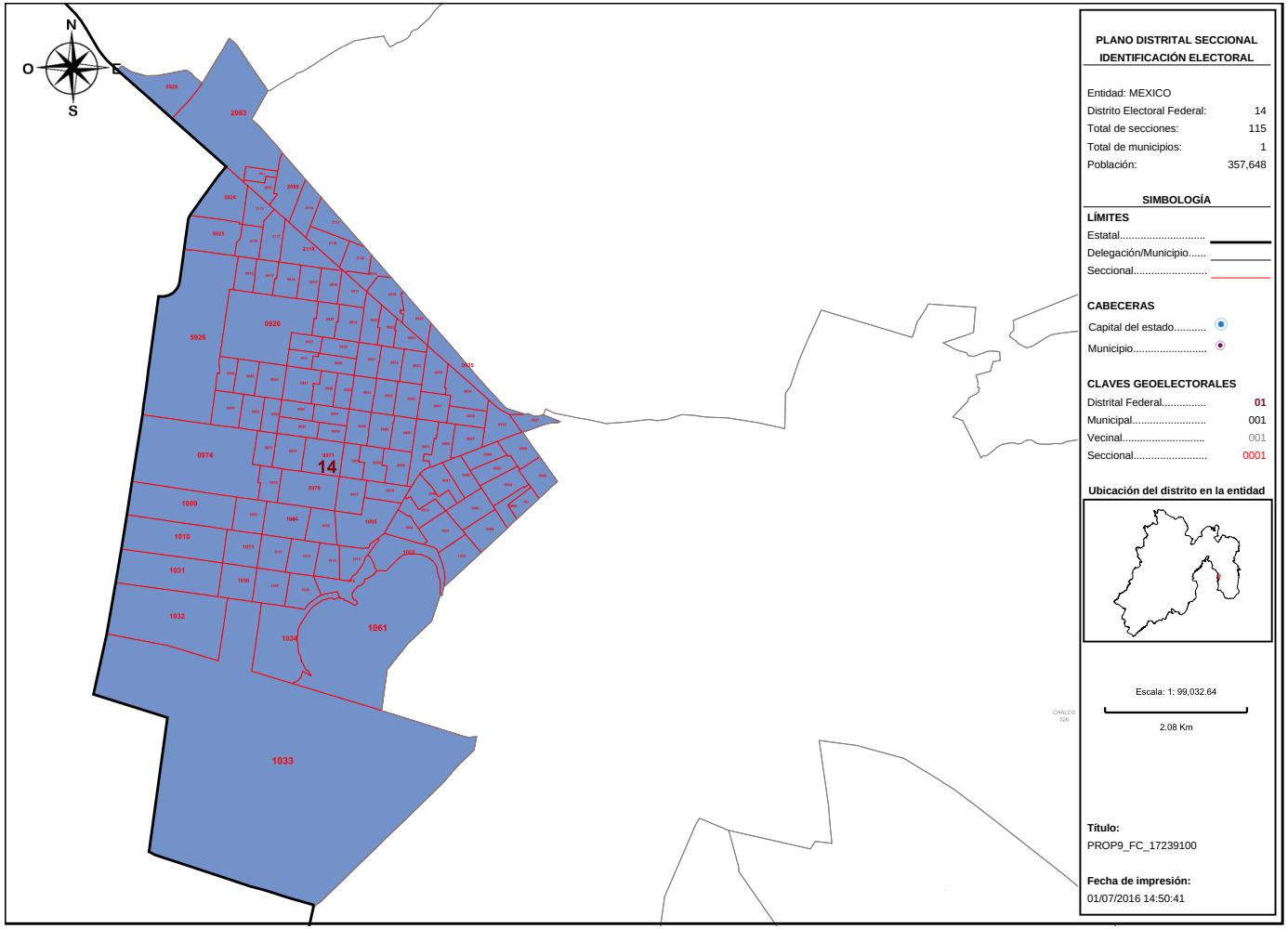

Detalles del Distrito.

Distrito:	14.
Municipios:	122. VALLE DE CHALCO SOLIDARIDAD.
Secciones:	912, 913, 914, 915, 916, 917, 918, 919, 920, 921, 922, 923, 924, 925, 926, 927, 928, 929, 930, 931, 932, 933, 934, 935, 936, 939, 940, 941, 942, 943, 944, 945, 946, 947, 948, 949, 950, 951, 952, 953, 954, 955, 956, 957, 958, 959, 960, 961, 962, 963, 964, 965, 968, 969, 970, 971, 972, 973, 974, 975, 976, 977, 978, 979, 980, 981, 982, 983, 984, 985, 997, 998, 999, 1000, 1001, 1002, 1003, 1004, 1005, 1006, 1007, 1008, 1009, 1010, 1011, 1012, 1013, 1014, 1015, 1016, 1028, 1029, 1030, 1031, 1032, 1033, 1034, 1061, 2083, 2084, 2085, 2086, 2114, 2115, 2116, 2117, 2118, 2119, 2120, 2121, 5924, 5925, 5926, 5927, 5928.
Población Total:	357,648

Desviación poblacional:	0.162734
Compacidad Geométrica:	0.178918
Costo Total:	0.341652

Instituto Nacional Electoral

SISTEMA DE DISTRITACIÓN

RESULTADOS DE LA DISTRITACIÓN LOCAL PARA LA ENTIDAD DE MEXICO

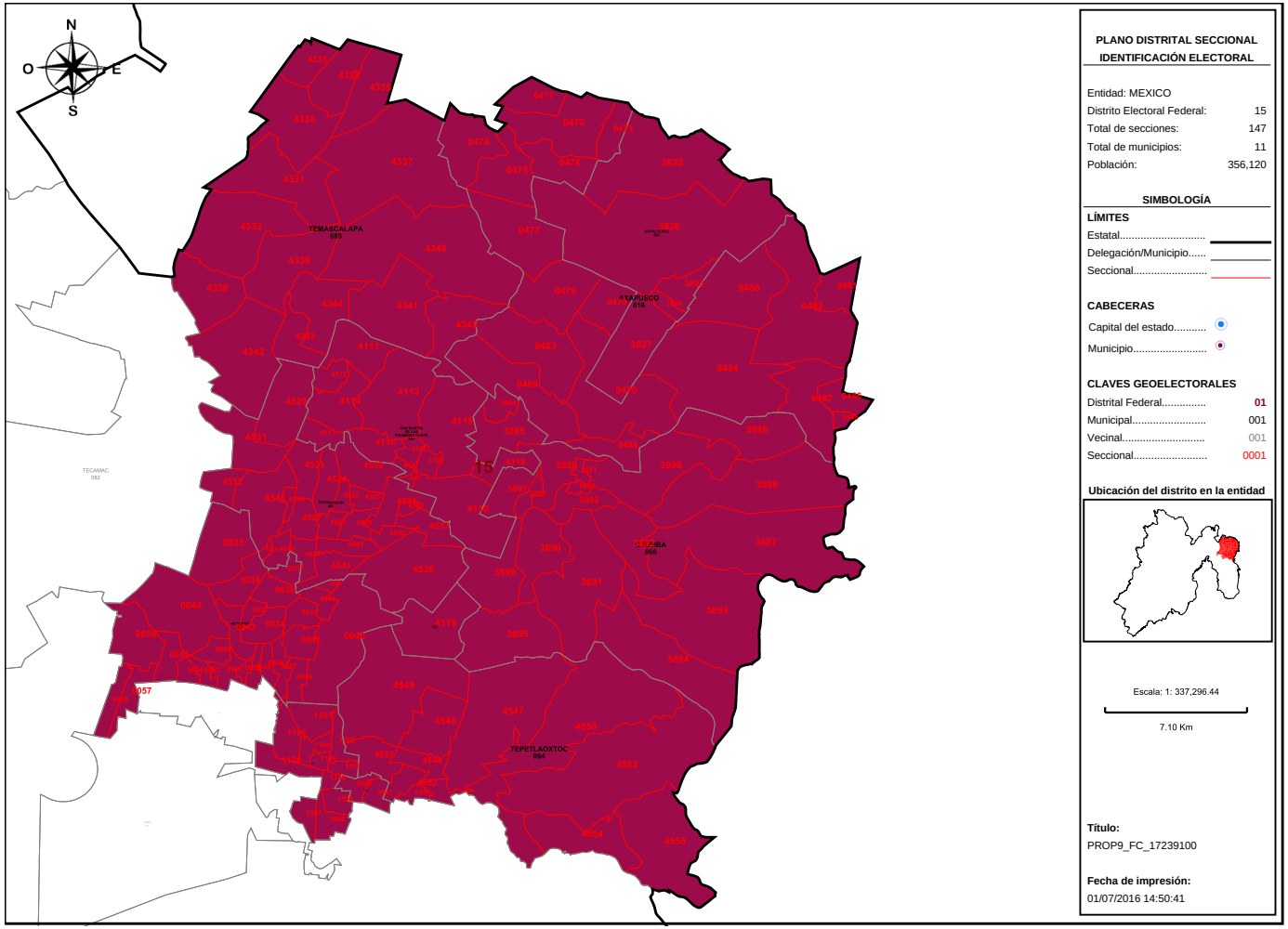

PLANO DISTRITAL SECCIONAL IDENTIFICACIÓN ELECTORAL

Entidad: MEXICO
Distrito Electoral Federal: 15
Total de secciones: 147
Total de municipios: 11
Población: 356,120

SIMBOLOGÍA

LÍMITES

Estatal.....
Delegación/Municipio.....
Seccional.....

CABECERAS

Capital del estado.....
Municipio.....

CLAVES GEOELECTORALES

Distrital Federal..... 01
Municipal..... 001
Vecinal..... 001
Seccional..... 0001

Ubicación del distrito en la entidad

Escala: 1: 337,296.44

7.10 Km

Título:
PROP9_FC_17239100

Fecha de impresión:
01/07/2016 14:50:41

Detalles del Distrito.

Distrito:	15.
Municipios:	16. AXAPUSCO, 2. ACOLMAN, 29. CHIAUTLA, 62. NOPALTEPEC, 66. OTUMBA, 70. PAPALOTLA, 76. SAN MARTIN DE LAS PIRAMIDES SUR, 85. TEMASCALAPA, 904. SAN MARTIN DE LAS PIRAMIDES NORTE, 93. TEOTIHUACAN, 94. TEPETLAOXTOC.
Secciones:	33, 34, 35, 36, 37, 38, 39, 40, 41, 42, 43, 44, 45, 46, 47, 48, 49, 50, 51, 52, 53, 54, 55, 56, 57, 58, 469, 470, 471, 472, 473, 474, 475, 476, 477, 478, 479, 480, 481, 482, 483, 484, 485, 486, 487, 489, 1097, 1098, 1099, 1100, 1101, 1102, 1103, 1104, 1105, 1106, 1107, 1108, 3823, 3824, 3825, 3826, 3827, 3880, 3881, 3882, 3883, 3884, 3885, 3886, 3887, 3888, 3889, 3890, 3891, 3892, 3893, 3894, 3895, 3896, 3897, 3898, 3940, 3941, 4106, 4107, 4108, 4109, 4110, 4111, 4112, 4113, 4114, 4115, 4116, 4117, 4118, 4119, 4331, 4332, 4333, 4334, 4335, 4336, 4337, 4338, 4339, 4340, 4341, 4342, 4343, 4344, 4345, 4523, 4524, 4525, 4526, 4527, 4528, 4529, 4530, 4531, 4532, 4533, 4534, 4535, 4536, 4537, 4538, 4539, 4540, 4541, 4542, 4543, 4544, 4545, 4546, 4547, 4548, 4549, 4550, 4551, 4552, 4553, 4554, 4555, 6183.
Población Total:	356,120

Desviación poblacional:	0.139276
Compacidad Geométrica:	0.268809
Costo Total:	0.408085

Instituto Nacional Electoral

SISTEMA DE DISTRITACIÓN

RESULTADOS DE LA DISTRITACIÓN LOCAL PARA LA ENTIDAD DE MEXICO

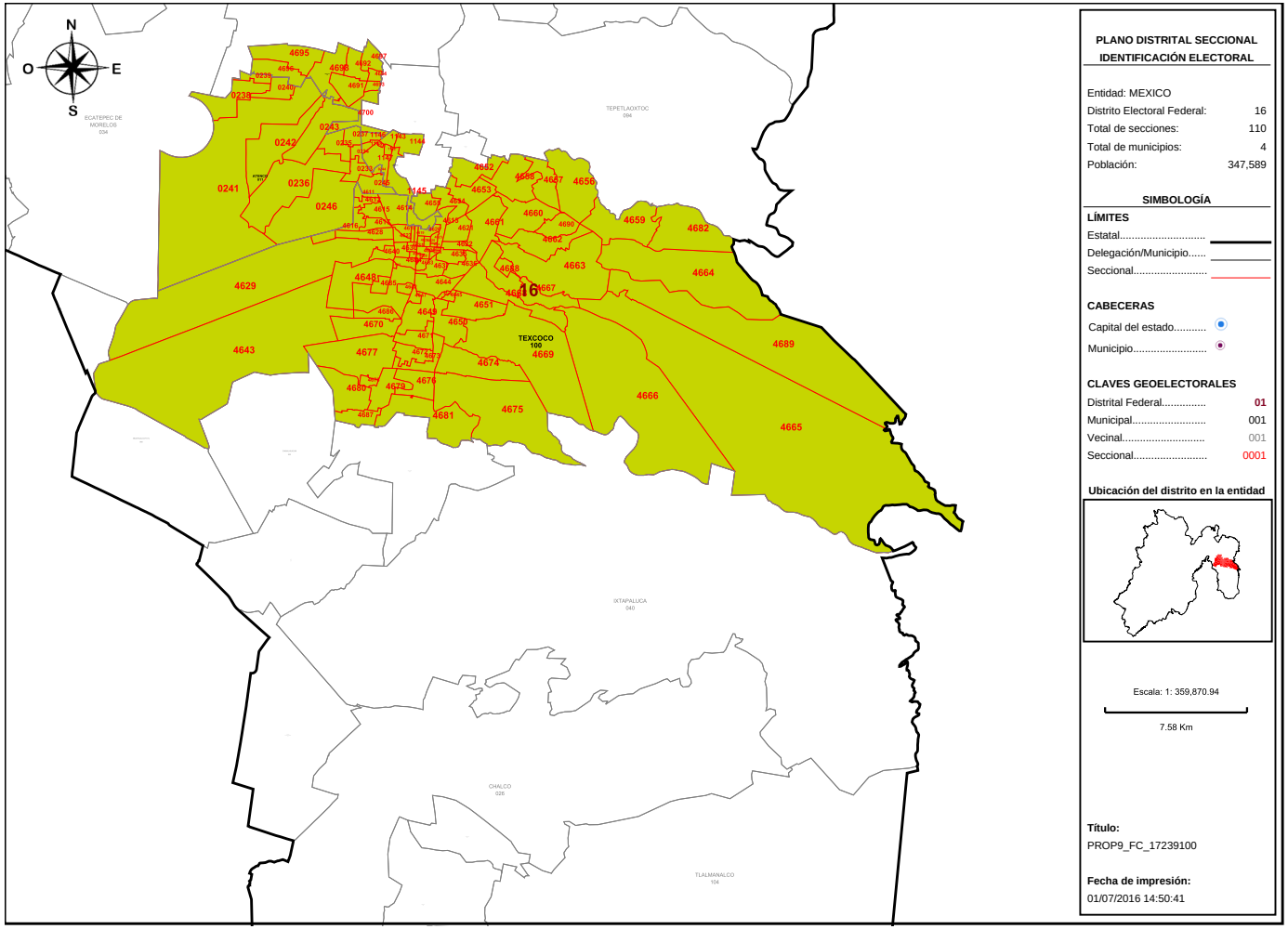

PLANO DISTRITAL SECCIONAL IDENTIFICACIÓN ELECTORAL

Entidad: MEXICO
Distrito Electoral Federal: 16
Total de secciones: 110
Total de municipios: 4
Población: 347,589

SIMBOLOGÍA

LÍMITES
Estatal.....
Delegación/Municipio.....
Seccional.....

CABECERAS
Capital del estado.....
Municipio.....

CLAVES GEOELECTORALES
Distrital Federal..... 01
Municipal..... 001
Vecinal..... 001
Seccional..... 0001

Ubicación del distrito en la entidad

Escala: 1: 359,870.94

7.58 Km

Título:
PROP9_FC_17239100

Fecha de impresión:
01/07/2016 14:50:41

Detalles del Distrito.

Distrito:	16.
Municipios:	100. TEXCOCO, 101. TEZOYUCA, 11. ATENCO, 31. CHICONCUAC.
Secciones:	233, 234, 235, 236, 237, 238, 239, 240, 241, 242, 243, 244, 245, 246, 1142, 1143, 1144, 1145, 1146, 1147, 1148, 4611, 4612, 4613, 4614, 4615, 4616, 4617, 4618, 4619, 4620, 4621, 4622, 4623, 4624, 4625, 4626, 4627, 4628, 4629, 4630, 4631, 4632, 4633, 4634, 4635, 4636, 4637, 4638, 4639, 4640, 4641, 4642, 4643, 4644, 4645, 4646, 4647, 4648, 4649, 4650, 4651, 4652, 4653, 4654, 4655, 4656, 4657, 4658, 4659, 4660, 4661, 4662, 4663, 4664, 4665, 4666, 4667, 4668, 4669, 4670, 4671, 4672, 4673, 4674, 4675, 4676, 4677, 4678, 4679, 4680, 4681, 4682, 4683, 4684, 4685, 4686, 4687, 4688, 4689, 4690, 4691, 4692, 4693, 4694, 4695, 4696, 4697, 4698, 4700.
Población Total:	347,589

Desviación poblacional:	0.041842
Compacidad Geométrica:	0.424152
Costo Total:	0.465994

Instituto Nacional Electoral

SISTEMA DE DISTRITACIÓN

RESULTADOS DE LA DISTRITACIÓN LOCAL PARA LA ENTIDAD DE MEXICO

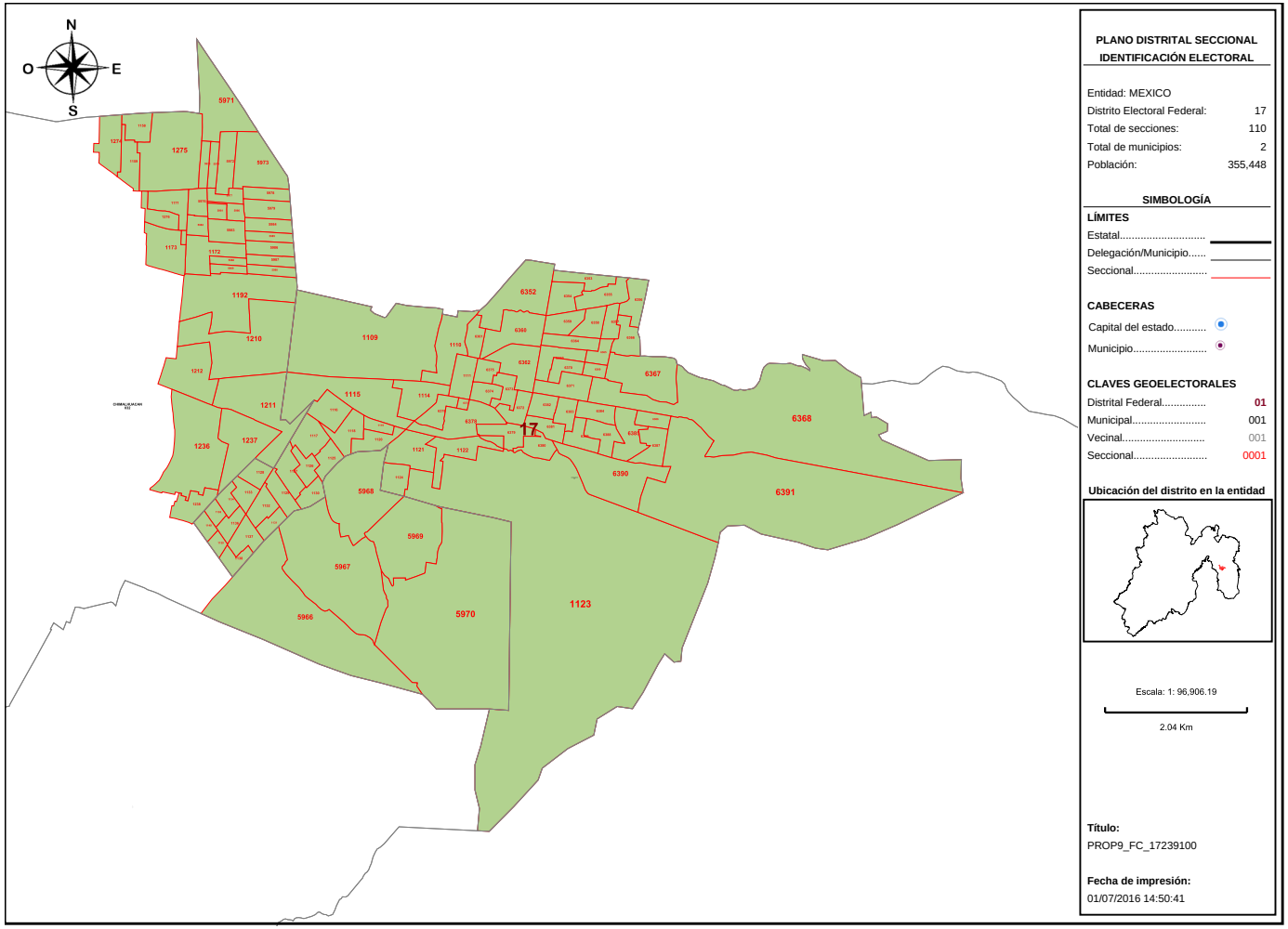

PLANO DISTRITAL SECCIONAL
IDENTIFICACIÓN ELECTORAL

Entidad: MEXICO
Distrito Electoral Federal: 17
Total de secciones: 110
Total de municipios: 2
Población: 355,448

SIMBOLOGÍA

LÍMITES
Estatal.....
Delegación/Municipio.....
Seccional.....

CABECERAS
Capital del estado.....
Municipio.....

CLAVES GEOELECTORALES
Distrital Federal..... 01
Municipal..... 001
Vecinal..... 001
Seccional..... 0001

Ubicación del distrito en la entidad

Escala: 1: 96,906.19

2.04 Km

Título:
PROP9_FC_17239100

Fecha de impresión:
01/07/2016 14:50:41

Detalles del Distrito.

Distrito:	17.
Municipios:	30. CHICOLOAPAN, 32. CHIMALHUACAN.
Secciones:	1109, 1110, 1111, 1114, 1115, 1116, 1117, 1118, 1119, 1120, 1121, 1122, 1123, 1124, 1125, 1126, 1127, 1128, 1129, 1130, 1131, 1132, 1133, 1134, 1135, 1136, 1137, 1138, 1139, 1140, 1158, 1159, 1171, 1172, 1173, 1192, 1210, 1211, 1212, 1236, 1237, 1238, 1274, 1275, 1276, 5966, 5967, 5968, 5969, 5970, 5971, 5972, 5973, 5974, 5975, 5976, 5977, 5978, 5979, 5980, 5981, 5982, 5983, 5984, 5985, 5986, 5987, 5988, 5989, 5990, 6352, 6353, 6354, 6355, 6356, 6357, 6358, 6359, 6360, 6361, 6362, 6363, 6364, 6365, 6366, 6367, 6368, 6369, 6370, 6371, 6372, 6373, 6374, 6375, 6376, 6377, 6378, 6379, 6380, 6381, 6382, 6383, 6384, 6385, 6386, 6387, 6388, 6389, 6390, 6391.
Población Total:	355,448

Desviación poblacional:	0.129537
Compacidad Geométrica:	0.281918
Costo Total:	0.411455

Instituto Nacional Electoral

SISTEMA DE DISTRITACIÓN

RESULTADOS DE LA DISTRITACIÓN LOCAL PARA LA ENTIDAD DE MEXICO

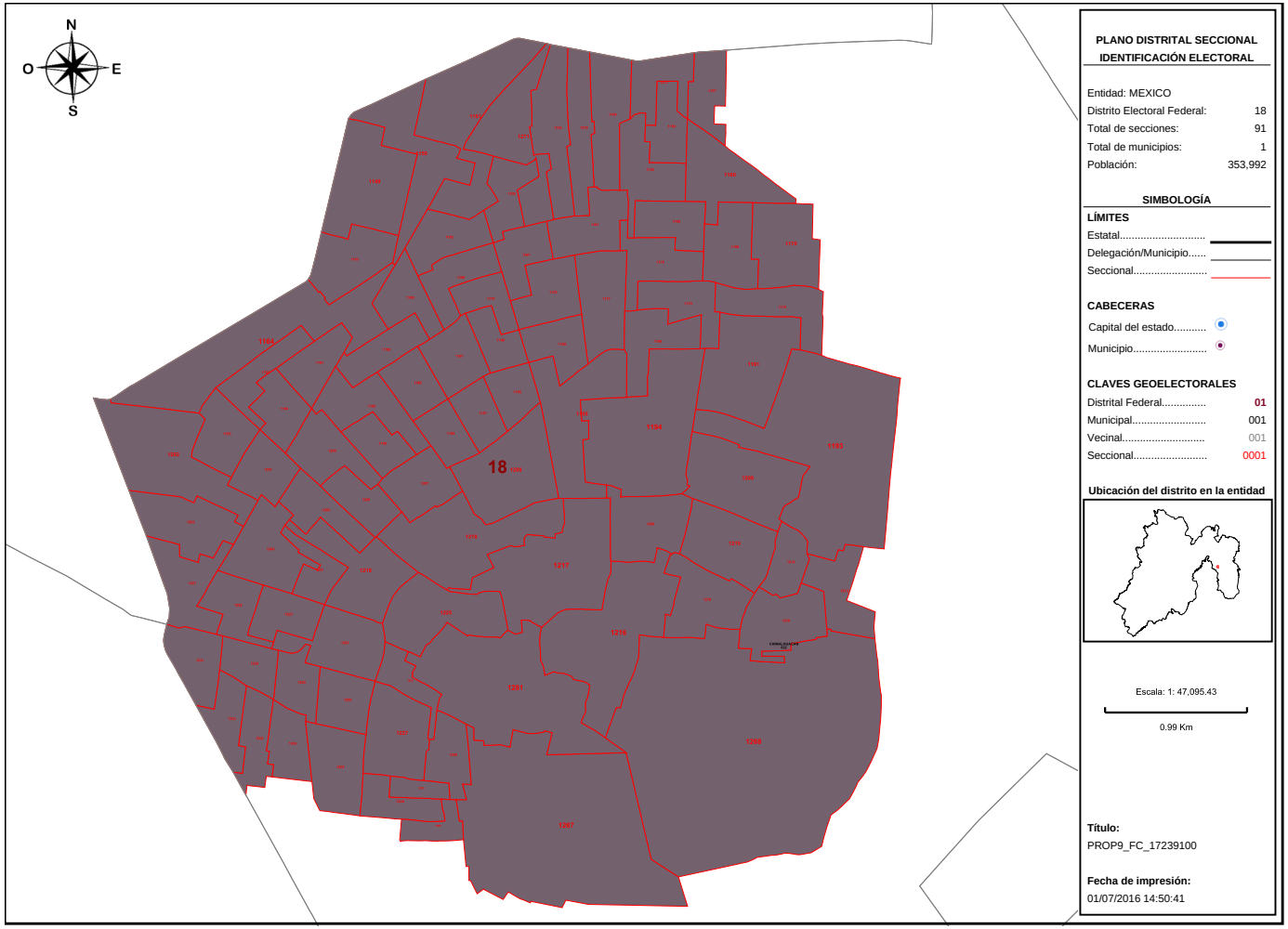

PLANO DISTRITAL SECCIONAL
IDENTIFICACIÓN ELECTORAL

Entidad: MEXICO
Distrito Electoral Federal: 18
Total de secciones: 91
Total de municipios: 1
Población: 353,992

SIMBOLOGÍA

LÍMITES
Estatal.....
Delegación/Municipio.....
Seccional.....

CABECERAS
Capital del estado.....
Municipio.....

CLAVES GEOELECTORALES
Distrital Federal..... 01
Municipal..... 001
Vecinal..... 001
Seccional..... 0001

Ubicación del distrito en la entidad

Escala: 1: 47,095.43
0.99 Km

Título:
PROP9_FC_17239100

Fecha de impresión:
01/07/2016 14:50:41

Detalles del Distrito.

Distrito:	18.
Municipios:	32. CHIMALHUACAN.
Secciones:	1149, 1150, 1151, 1152, 1153, 1154, 1155, 1156, 1157, 1160, 1161, 1162, 1163, 1164, 1165, 1166, 1167, 1168, 1169, 1170, 1174, 1175, 1176, 1177, 1178, 1179, 1180, 1181, 1182, 1183, 1184, 1185, 1186, 1187, 1188, 1189, 1190, 1191, 1193, 1194, 1195, 1196, 1197, 1198, 1199, 1200, 1201, 1202, 1203, 1204, 1205, 1206, 1207, 1208, 1209, 1213, 1214, 1215, 1216, 1217, 1218, 1219, 1220, 1221, 1222, 1223, 1224, 1225, 1226, 1227, 1228, 1229, 1230, 1231, 1232, 1233, 1234, 1235, 1239, 1267, 1268, 1271, 1272, 1273, 1278, 1279, 1280, 1281, 1282, 1283, 1284.
Población Total:	353,992

Desviación poblacional:	0.109647
Compacidad Geométrica:	0.036638
Costo Total:	0.146285

Instituto Nacional Electoral

SISTEMA DE DISTRITACIÓN

RESULTADOS DE LA DISTRITACIÓN LOCAL PARA LA ENTIDAD DE MEXICO

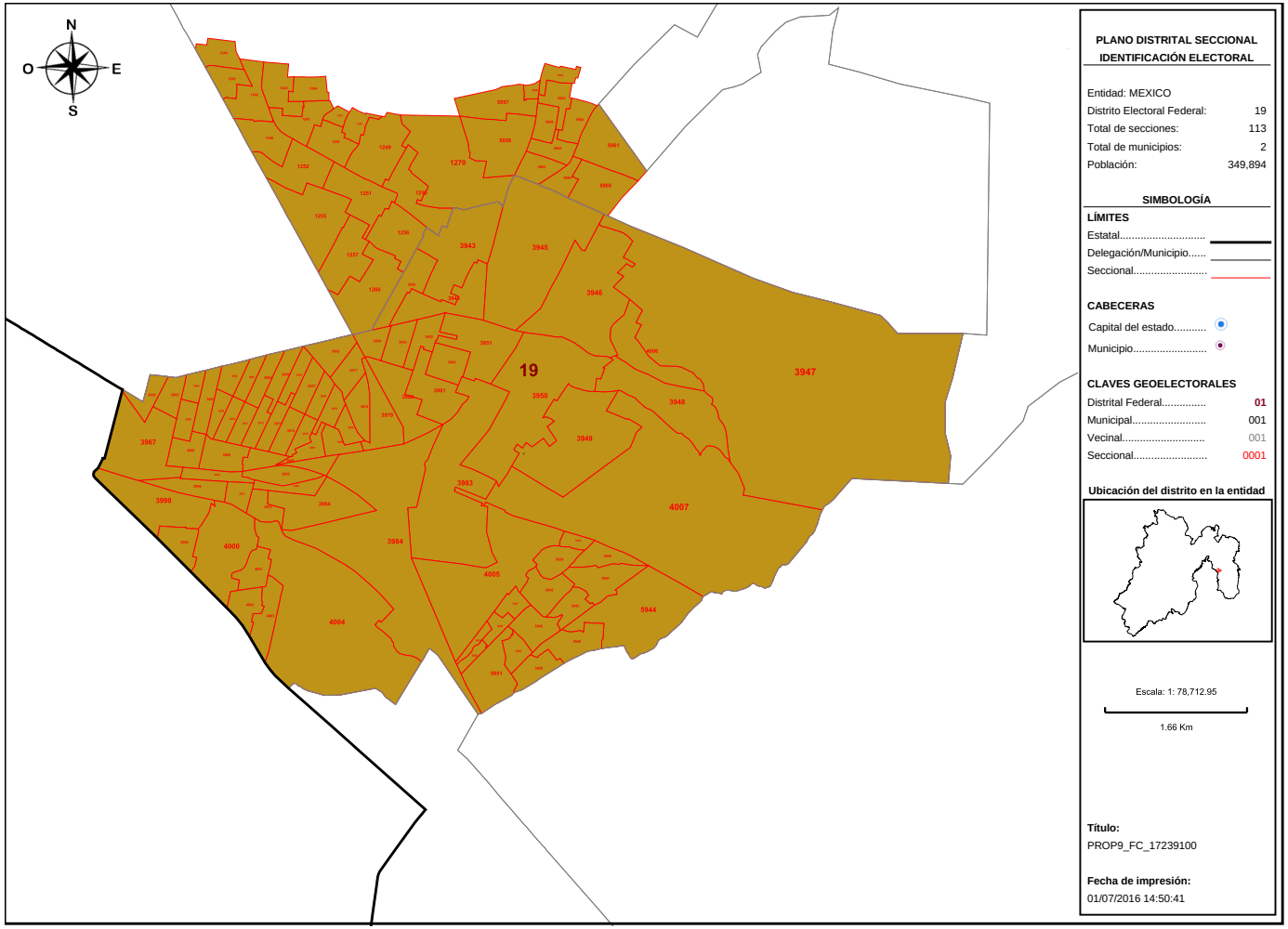

Detalles del Distrito.

Distrito:	19.
Municipios:	32. CHIMALHUACAN, 71. LA PAZ.
Secciones:	1240, 1241, 1242, 1243, 1244, 1245, 1246, 1247, 1248, 1249, 1250, 1251, 1252, 1255, 1256, 1257, 1266, 1270, 1285, 3942, 3943, 3944, 3945, 3946, 3947, 3948, 3949, 3950, 3951, 3952, 3953, 3954, 3955, 3956, 3957, 3958, 3959, 3960, 3961, 3962, 3963, 3964, 3965, 3966, 3967, 3968, 3969, 3970, 3971, 3972, 3973, 3974, 3975, 3976, 3977, 3978, 3979, 3980, 3981, 3982, 3983, 3984, 3985, 3986, 3987, 3988, 3989, 3990, 3991, 3992, 3993, 3994, 3995, 3996, 3997, 3998, 3999, 4000, 4001, 4002, 4003, 4004, 4005, 4006, 4007, 5938, 5939, 5940, 5941, 5942, 5943, 5944, 5945, 5946, 5947, 5948, 5949, 5950, 5951, 5952, 5953, 5954, 5955, 5956, 5957, 5958, 5959, 5960, 5961, 5962, 5963, 5964, 5965.
Población Total:	349,894

Desviación poblacional:	0.062560
Compacidad Geométrica:	0.174195
Costo Total:	0.236755

Instituto Nacional Electoral

SISTEMA DE DISTRITACIÓN

RESULTADOS DE LA DISTRITACIÓN LOCAL PARA LA ENTIDAD DE MEXICO

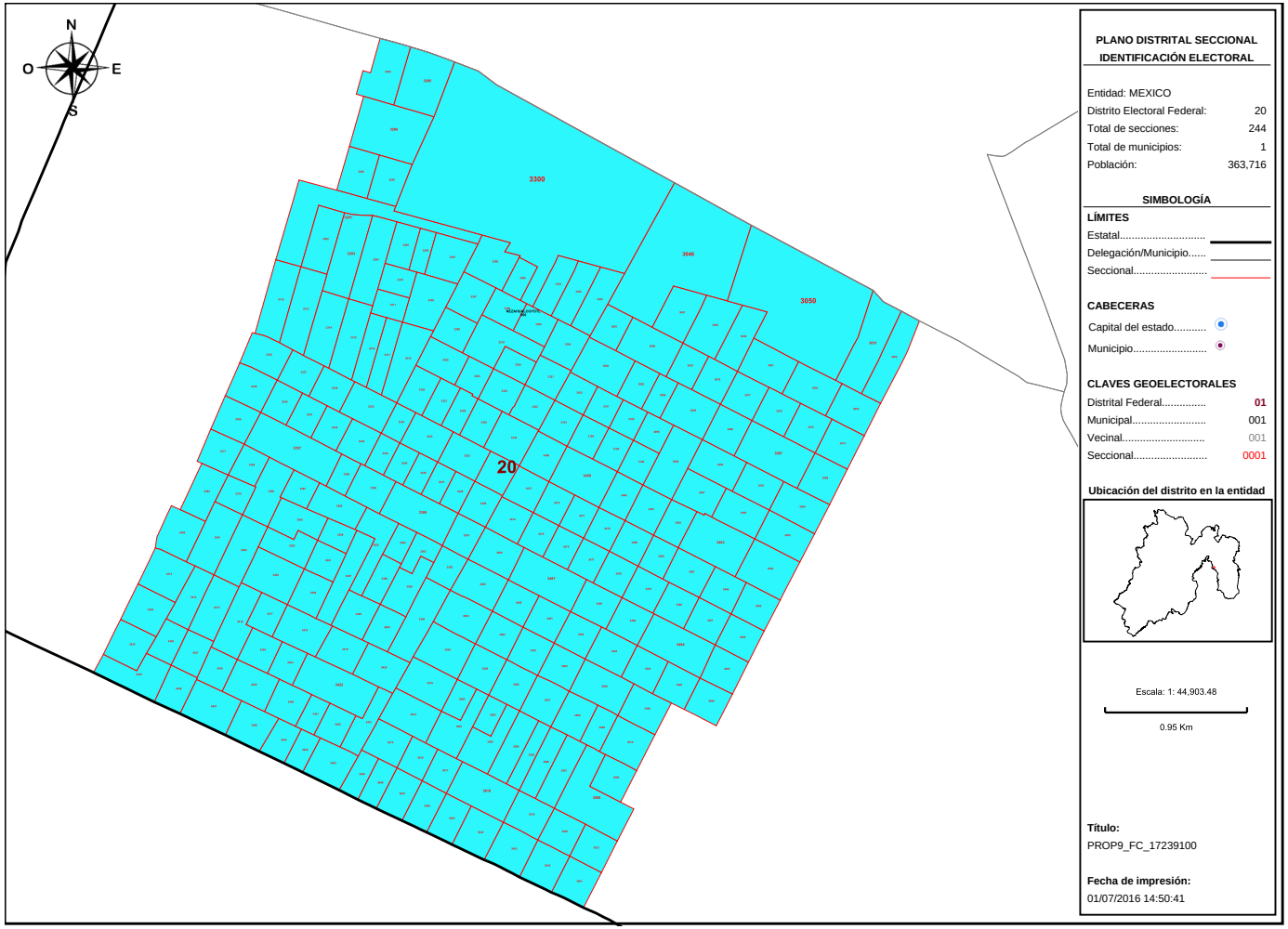

Detalles del Distrito.

Distrito:	20.
Municipios:	60. NEZAHUALCOYOTL.
Secciones:	3046, 3047, 3048, 3049, 3050, 3051, 3052, 3061, 3062, 3063, 3074, 3075, 3076, 3077, 3078, 3079, 3080, 3081, 3082, 3083, 3084, 3085, 3086, 3087, 3088, 3098, 3099, 3100, 3101, 3102, 3103, 3104, 3105, 3106, 3284, 3285, 3286, 3289, 3290, 3291, 3292, 3293, 3294, 3295, 3296, 3297, 3298, 3299, 3300, 3301, 3302, 3303, 3304, 3305, 3306, 3307, 3308, 3309, 3310, 3311, 3312, 3313, 3314, 3315, 3316, 3317, 3318, 3319, 3320, 3321, 3322, 3323, 3324, 3325, 3326, 3327, 3328, 3329, 3330, 3331, 3332, 3333, 3334, 3335, 3336, 3337, 3338, 3339, 3340, 3341, 3342, 3343, 3344, 3345, 3346, 3347, 3348, 3349, 3356, 3357, 3358, 3359, 3360, 3361, 3362, 3363, 3364, 3365, 3366, 3367, 3368, 3369, 3370, 3371, 3384, 3385, 3386, 3387, 3388, 3389, 3390, 3391, 3392, 3400, 3401, 3402, 3403, 3404, 3405, 3406, 3413, 3414, 3415, 3416, 3417, 3418, 3419, 3420, 3421, 3422, 3423, 3424, 3425, 3435, 3436, 3437, 3438, 3439, 3440, 3441, 3442, 3443, 3444, 3445, 3446, 3447, 3448, 3449, 3452, 3453, 3454, 3455, 3456, 3457, 3458, 3459, 3460, 3461, 3462, 3463, 3464, 3465, 3466, 3467, 3468, 3469, 3470, 3471, 3472, 3473, 3474, 3475, 3476, 3477, 3478, 3479, 3480, 3481, 3482, 3483, 3484, 3485, 3486, 3487, 3488, 3489, 3490, 3491, 3492, 3493, 3494, 3495, 3496, 3498, 3499, 3500, 3501, 3502, 3503, 3504, 3505, 3506, 3507, 3508, 3509, 3510, 3579, 3580, 3581, 3582, 3583, 3584, 3585, 3586, 3587, 3588, 3589, 3614, 3615, 3616, 3617, 3618, 3619, 3620, 3621, 3641, 3642, 3643, 3644, 3645, 3646, 3647, 3648, 3649.
Población Total:	363,716

Desviación poblacional:	0.273902
Compacidad Geométrica:	0.025864
Costo Total:	0.299766

Instituto Nacional Electoral

SISTEMA DE DISTRITACIÓN

RESULTADOS DE LA DISTRITACIÓN LOCAL PARA LA ENTIDAD DE MEXICO

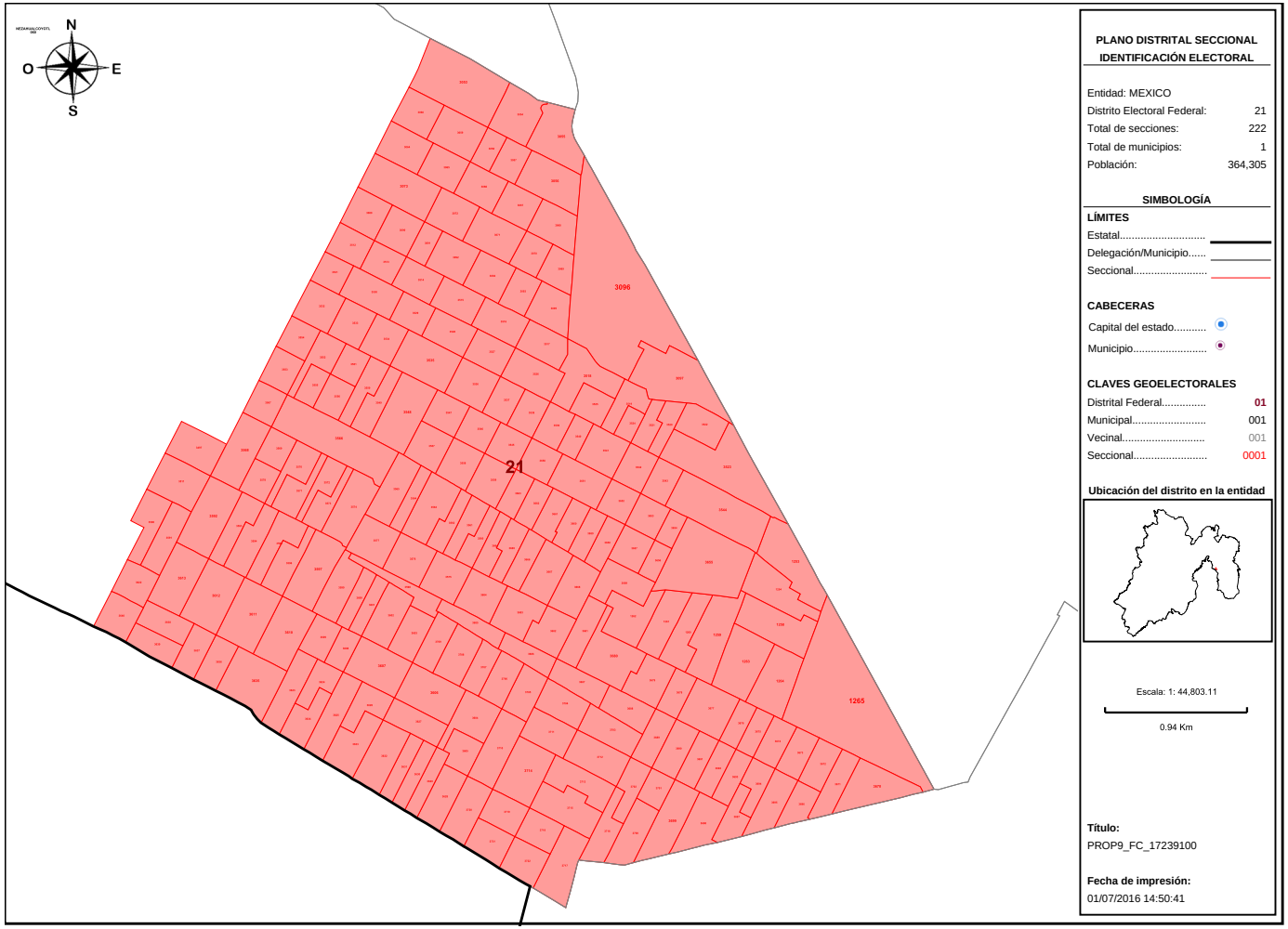

PLANO DISTRITAL SECCIONAL
IDENTIFICACIÓN ELECTORAL

Entidad: MEXICO
Distrito Electoral Federal: 21
Total de secciones: 222
Total de municipios: 1
Población: 364,305

SIMBOLOGÍA

LÍMITES
Estatal.....
Delegación/Municipio.....
Seccional.....

CABECERAS
Capital del estado.....
Municipio.....

CLAVES GEOELECTORALES
Distrital Federal..... 01
Municipal..... 001
Vecinal..... 001
Seccional..... 0001

Ubicación del distrito en la entidad

Escala: 1: 44,803.11
0.94 Km

Título:
PROP9_FC_17239100

Fecha de impresión:
01/07/2016 14:50:41

Detalles del Distrito.

Distrito:	21.
Municipios:	60. NEZAHUALCOYOTL.
Secciones:	1253, 1254, 1258, 1259, 1260, 1261, 1262, 1263, 1264, 1265, 3053, 3054, 3055, 3056, 3057, 3058, 3059, 3060, 3064, 3065, 3066, 3067, 3068, 3069, 3070, 3071, 3072, 3073, 3089, 3090, 3091, 3092, 3093, 3094, 3095, 3096, 3097, 3497, 3511, 3512, 3513, 3514, 3515, 3516, 3517, 3518, 3519, 3520, 3521, 3522, 3523, 3524, 3525, 3526, 3527, 3528, 3529, 3530, 3531, 3532, 3533, 3534, 3535, 3536, 3537, 3538, 3539, 3540, 3541, 3542, 3543, 3544, 3545, 3546, 3547, 3548, 3549, 3550, 3551, 3552, 3553, 3554, 3555, 3556, 3557, 3558, 3559, 3560, 3561, 3562, 3563, 3564, 3565, 3566, 3567, 3568, 3569, 3570, 3571, 3572, 3573, 3574, 3575, 3576, 3577, 3578, 3590, 3591, 3592, 3593, 3594, 3595, 3596, 3597, 3598, 3599, 3600, 3601, 3602, 3603, 3604, 3605, 3606, 3607, 3608, 3609, 3610, 3611, 3612, 3613, 3622, 3623, 3624, 3625, 3626, 3627, 3628, 3629, 3630, 3631, 3632, 3633, 3634, 3635, 3636, 3637, 3638, 3639, 3640, 3650, 3651, 3652, 3653, 3654, 3655, 3656, 3657, 3658, 3659, 3660, 3661, 3662, 3663, 3664, 3665, 3666, 3667, 3668, 3669, 3670, 3671, 3672, 3673, 3674, 3675, 3676, 3677, 3678, 3679, 3680, 3681, 3682, 3683, 3684, 3685, 3686, 3687, 3688, 3689, 3690, 3691, 3692, 3693, 3694, 3695, 3696, 3697, 3698, 3699, 3700, 3701, 3702, 3703, 3704, 3705, 3706, 3707, 3708, 3709, 3710, 3711, 3712, 3713, 3714, 3715, 3716, 3717, 3718, 3719, 3720, 3721, 3722.
Población Total:	364,305

Desviación poblacional:	0.286225
Compacidad Geométrica:	0.039809
Costo Total:	0.326035

Instituto Nacional Electoral

SISTEMA DE DISTRITACIÓN

RESULTADOS DE LA DISTRITACIÓN LOCAL PARA LA ENTIDAD DE MEXICO

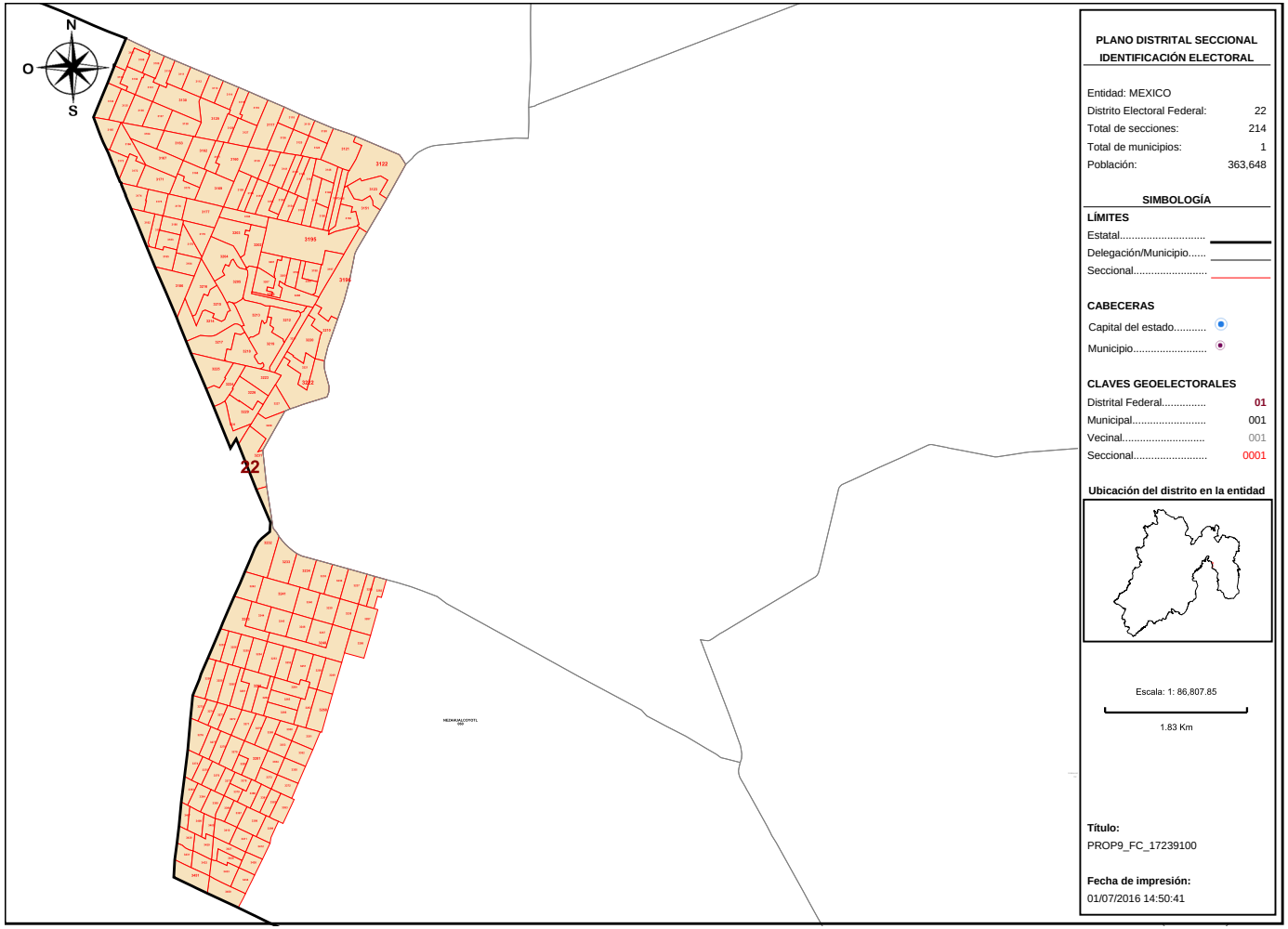

PLANO DISTRITAL SECCIONAL IDENTIFICACIÓN ELECTORAL

Entidad: MEXICO
Distrito Electoral Federal: 22
Total de secciones: 214
Total de municipios: 1
Población: 363,648

SIMBOLOGÍA

LÍMITES
Estatal.....
Delegación/Municipio.....
Seccional.....

CABECERAS
Capital del estado.....
Municipio.....

CLAVES GEOELECTORALES
Distrital Federal..... 01
Municipal..... 001
Vecinal..... 001
Seccional..... 0001

Ubicación del distrito en la entidad

Escala: 1: 86,807.85
1.83 Km

Título:
PROP9_FC_17239100

Fecha de impresión:
01/07/2016 14:50:41

Detalles del Distrito.

Distrito:	22.
Municipios:	60. NEZAHUALCOYOTL.
Secciones:	3107, 3108, 3109, 3110, 3111, 3112, 3113, 3114, 3115, 3116, 3117, 3118, 3119, 3120, 3121, 3122, 3123, 3124, 3125, 3126, 3127, 3128, 3129, 3130, 3131, 3132, 3133, 3134, 3135, 3136, 3137, 3138, 3139, 3140, 3141, 3142, 3143, 3144, 3145, 3146, 3147, 3148, 3149, 3150, 3151, 3152, 3153, 3154, 3155, 3156, 3157, 3158, 3159, 3160, 3161, 3162, 3163, 3164, 3165, 3166, 3167, 3168, 3169, 3170, 3171, 3172, 3173, 3174, 3175, 3176, 3177, 3178, 3179, 3180, 3181, 3182, 3183, 3184, 3185, 3186, 3194, 3195, 3196, 3197, 3198, 3199, 3200, 3201, 3202, 3203, 3204, 3205, 3206, 3207, 3208, 3209, 3210, 3211, 3212, 3213, 3214, 3215, 3216, 3217, 3218, 3219, 3220, 3221, 3222, 3223, 3224, 3225, 3226, 3227, 3228, 3229, 3230, 3231, 3232, 3233, 3234, 3235, 3236, 3237, 3238, 3239, 3240, 3241, 3242, 3243, 3244, 3245, 3246, 3247, 3248, 3249, 3250, 3251, 3252, 3253, 3254, 3255, 3256, 3257, 3258, 3259, 3260, 3261, 3262, 3263, 3264, 3265, 3266, 3267, 3268, 3269, 3270, 3271, 3272, 3273, 3274, 3275, 3276, 3277, 3278, 3279, 3280, 3281, 3282, 3283, 3287, 3288, 3350, 3351, 3352, 3353, 3354, 3355, 3372, 3373, 3374, 3375, 3376, 3377, 3378, 3379, 3380, 3381, 3382, 3383, 3393, 3394, 3395, 3396, 3397, 3398, 3399, 3407, 3408, 3409, 3410, 3411, 3412, 3426, 3427, 3428, 3429, 3430, 3431, 3432, 3433, 3434, 3450, 3451.
Población Total:	363,648

Desviación poblacional:	0.272497
Compacidad Geométrica:	0.341257
Costo Total:	0.613754

Instituto Nacional Electoral

SISTEMA DE DISTRITACIÓN

RESULTADOS DE LA DISTRITACIÓN LOCAL PARA LA ENTIDAD DE MEXICO

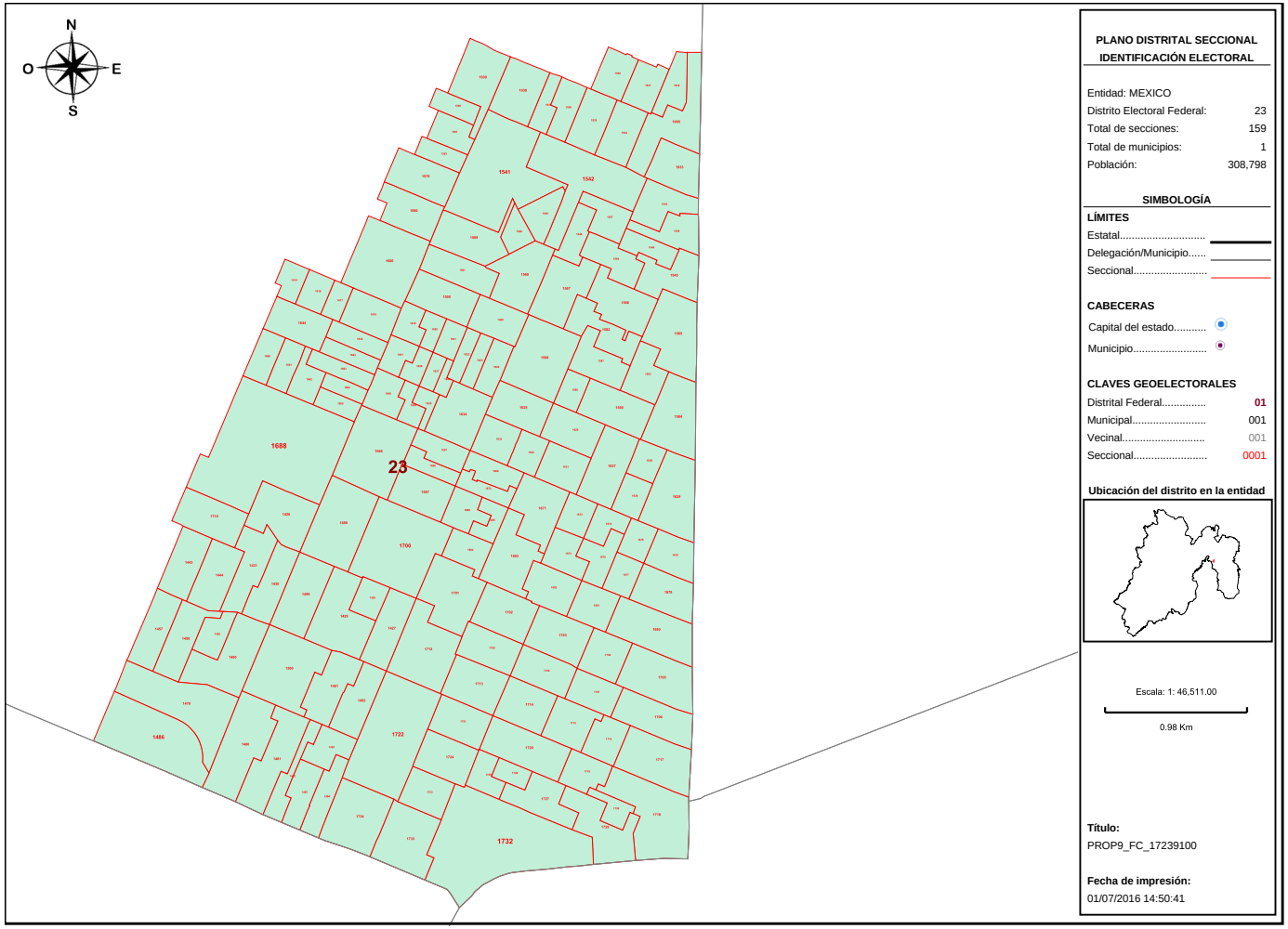

PLANO DISTRITAL SECCIONAL
IDENTIFICACIÓN ELECTORAL

Entidad: MEXICO
Distrito Electoral Federal: 23
Total de secciones: 159
Total de municipios: 1
Población: 308,798

SIMBOLOGÍA

LÍMITES
Estatal.....
Delegación/Municipio.....
Seccional.....

CABECERAS
Capital del estado.....
Municipio.....

CLAVES GEOELECTORALES
Distrital Federal..... 01
Municipal..... 001
Vecinal..... 001
Seccional..... 0001

Ubicación del distrito en la entidad

Escala: 1: 46,511.00
0.98 Km

Título:
PROP9_FC_17239100

Fecha de impresión:
01/07/2016 14:50:41

Detalles del Distrito.

Distrito:	23.
Municipios:	34. ECATEPEC DE MORELOS.
Secciones:	1426, 1427, 1428, 1429, 1430, 1431, 1443, 1444, 1457, 1458, 1459, 1460, 1461, 1462, 1479, 1480, 1481, 1482, 1483, 1484, 1485, 1486, 1499, 1500, 1540, 1541, 1542, 1543, 1544, 1545, 1546, 1547, 1548, 1549, 1550, 1551, 1563, 1564, 1565, 1566, 1567, 1568, 1569, 1570, 1580, 1581, 1582, 1583, 1584, 1585, 1586, 1587, 1588, 1589, 1590, 1606, 1614, 1616, 1617, 1618, 1619, 1620, 1621, 1622, 1623, 1624, 1625, 1626, 1627, 1628, 1629, 1630, 1631, 1632, 1633, 1634, 1635, 1636, 1637, 1638, 1639, 1640, 1641, 1642, 1643, 1644, 1660, 1661, 1662, 1663, 1664, 1665, 1666, 1667, 1668, 1669, 1670, 1671, 1672, 1673, 1674, 1675, 1676, 1677, 1678, 1679, 1680, 1681, 1682, 1683, 1684, 1685, 1686, 1687, 1688, 1699, 1700, 1701, 1702, 1703, 1704, 1705, 1706, 1707, 1708, 1709, 1710, 1712, 1713, 1714, 1715, 1716, 1717, 1718, 1719, 1720, 1721, 1722, 1723, 1724, 1725, 1726, 1727, 1729, 1730, 1732, 1733, 1734, 1908, 1930, 1931, 1932, 1933, 1934, 1935, 1936, 1937, 1938, 1939.
Población Total:	308,798

Desviación poblacional:	0.316154
Compacidad Geométrica:	0.062402
Costo Total:	0.378556

Instituto Nacional Electoral

SISTEMA DE DISTRITACIÓN

RESULTADOS DE LA DISTRITACIÓN LOCAL PARA LA ENTIDAD DE MEXICO

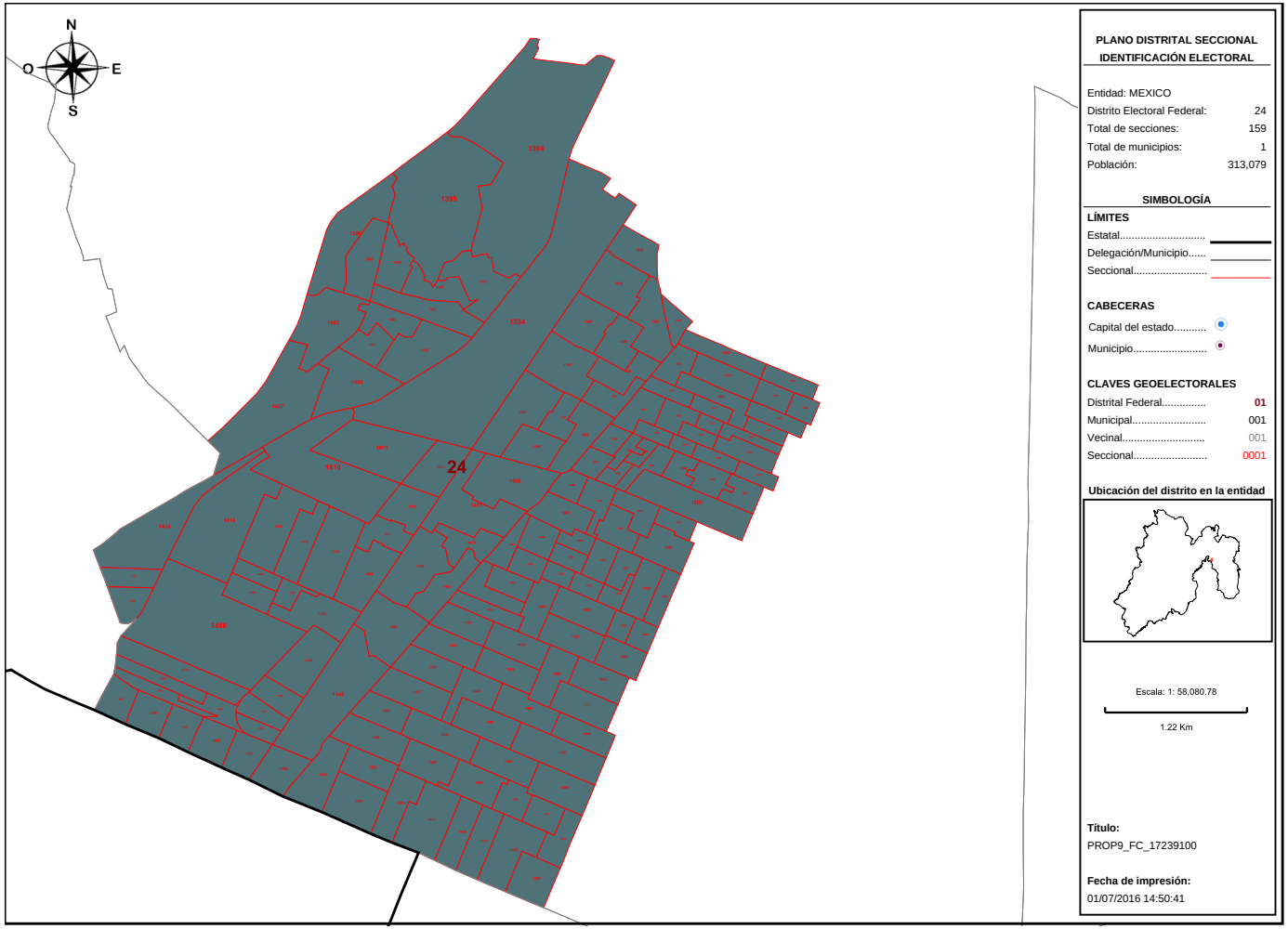

PLANO DISTRITAL SECCIONAL IDENTIFICACIÓN ELECTORAL

Entidad: MEXICO
Distrito Electoral Federal: 24
Total de secciones: 159
Total de municipios: 1
Población: 313,079

SIMBOLOGÍA

LÍMITES
Estatal.....
Delegación/Municipio.....
Seccional.....

CABECERAS
Capital del estado.....
Municipio.....

CLAVES GEOELECTORALES
Distrital Federal..... 01
Municipal..... 001
Vecinal..... 001
Seccional..... 0001

Ubicación del distrito en la entidad

Escala: 1: 58,080.78

1.22 Km

Título:
PROP9_FC_17239100

Fecha de impresión:
01/07/2016 14:50:41

Detalles del Distrito.

Distrito:	24.
Municipios:	34. ECATEPEC DE MORELOS.
Secciones:	1394, 1395, 1396, 1397, 1398, 1399, 1400, 1401, 1402, 1403, 1404, 1405, 1406, 1407, 1408, 1409, 1410, 1411, 1412, 1413, 1414, 1415, 1416, 1417, 1418, 1419, 1420, 1421, 1422, 1423, 1424, 1425, 1432, 1433, 1434, 1435, 1436, 1437, 1438, 1439, 1440, 1441, 1442, 1445, 1446, 1447, 1448, 1449, 1450, 1451, 1452, 1453, 1454, 1455, 1456, 1463, 1464, 1465, 1466, 1467, 1468, 1469, 1470, 1471, 1472, 1473, 1474, 1475, 1476, 1477, 1478, 1487, 1488, 1489, 1490, 1491, 1492, 1493, 1494, 1495, 1496, 1497, 1498, 1534, 1536, 1537, 1538, 1539, 1552, 1553, 1554, 1555, 1556, 1557, 1558, 1559, 1560, 1561, 1562, 1571, 1572, 1573, 1574, 1575, 1576, 1577, 1578, 1579, 1591, 1592, 1593, 1594, 1595, 1596, 1597, 1598, 1599, 1600, 1601, 1602, 1603, 1604, 1605, 1607, 1608, 1609, 1610, 1611, 1612, 1613, 1615, 1645, 1646, 1647, 1648, 1649, 1650, 1651, 1652, 1653, 1654, 1655, 1656, 1657, 1658, 1659, 1689, 1690, 1691, 1692, 1693, 1694, 1695, 1696, 1697, 1698, 1711, 1948, 1950.
Población Total:	313,079

Desviación poblacional:	0.228147
Compacidad Geométrica:	0.099300
Costo Total:	0.327447

Instituto Nacional Electoral

SISTEMA DE DISTRITACIÓN

RESULTADOS DE LA DISTRITACIÓN LOCAL PARA LA ENTIDAD DE MEXICO

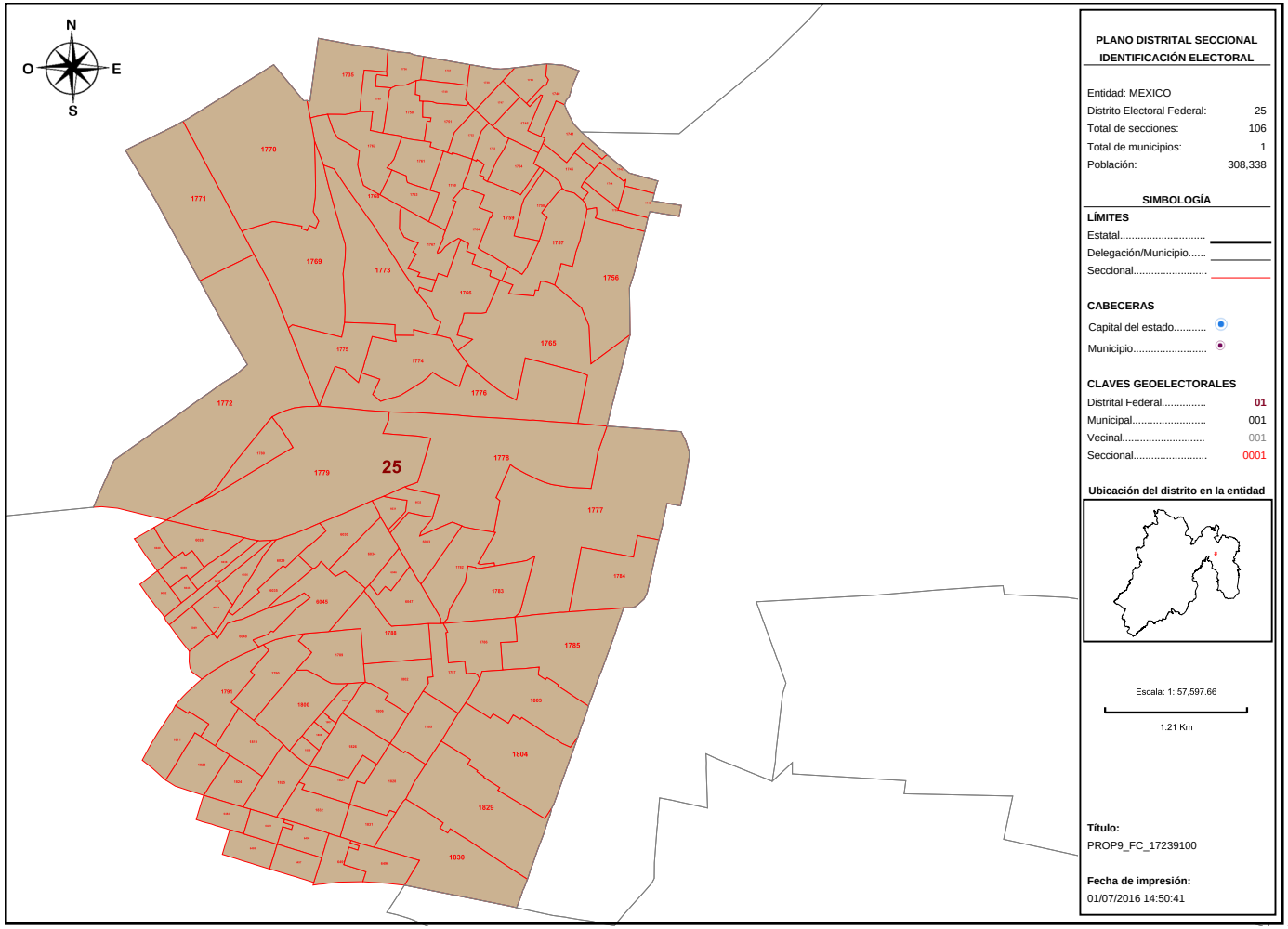

Detalles del Distrito.

Distrito:	25.
Municipios:	34. ECATEPEC DE MORELOS.
Secciones:	1735, 1736, 1737, 1738, 1739, 1740, 1741, 1742, 1743, 1744, 1745, 1746, 1747, 1748, 1749, 1750, 1751, 1752, 1753, 1754, 1755, 1756, 1757, 1758, 1759, 1760, 1761, 1762, 1763, 1764, 1765, 1766, 1767, 1768, 1769, 1770, 1771, 1772, 1773, 1774, 1775, 1776, 1777, 1778, 1779, 1780, 1782, 1783, 1784, 1785, 1786, 1787, 1788, 1789, 1790, 1791, 1800, 1801, 1802, 1803, 1804, 1805, 1806, 1807, 1808, 1809, 1810, 1811, 1823, 1824, 1825, 1826, 1827, 1828, 1829, 1830, 1831, 1832, 6028, 6029, 6030, 6031, 6032, 6033, 6034, 6035, 6036, 6037, 6038, 6039, 6040, 6042, 6043, 6044, 6045, 6046, 6047, 6048, 6049, 6484, 6485, 6489, 6490, 6491, 6496, 6497.
Población Total:	308,338

Desviación poblacional:	0.326462
Compacidad Geométrica:	0.115373
Costo Total:	0.441835

Instituto Nacional Electoral

SISTEMA DE DISTRITACIÓN

RESULTADOS DE LA DISTRITACIÓN LOCAL PARA LA ENTIDAD DE MEXICO

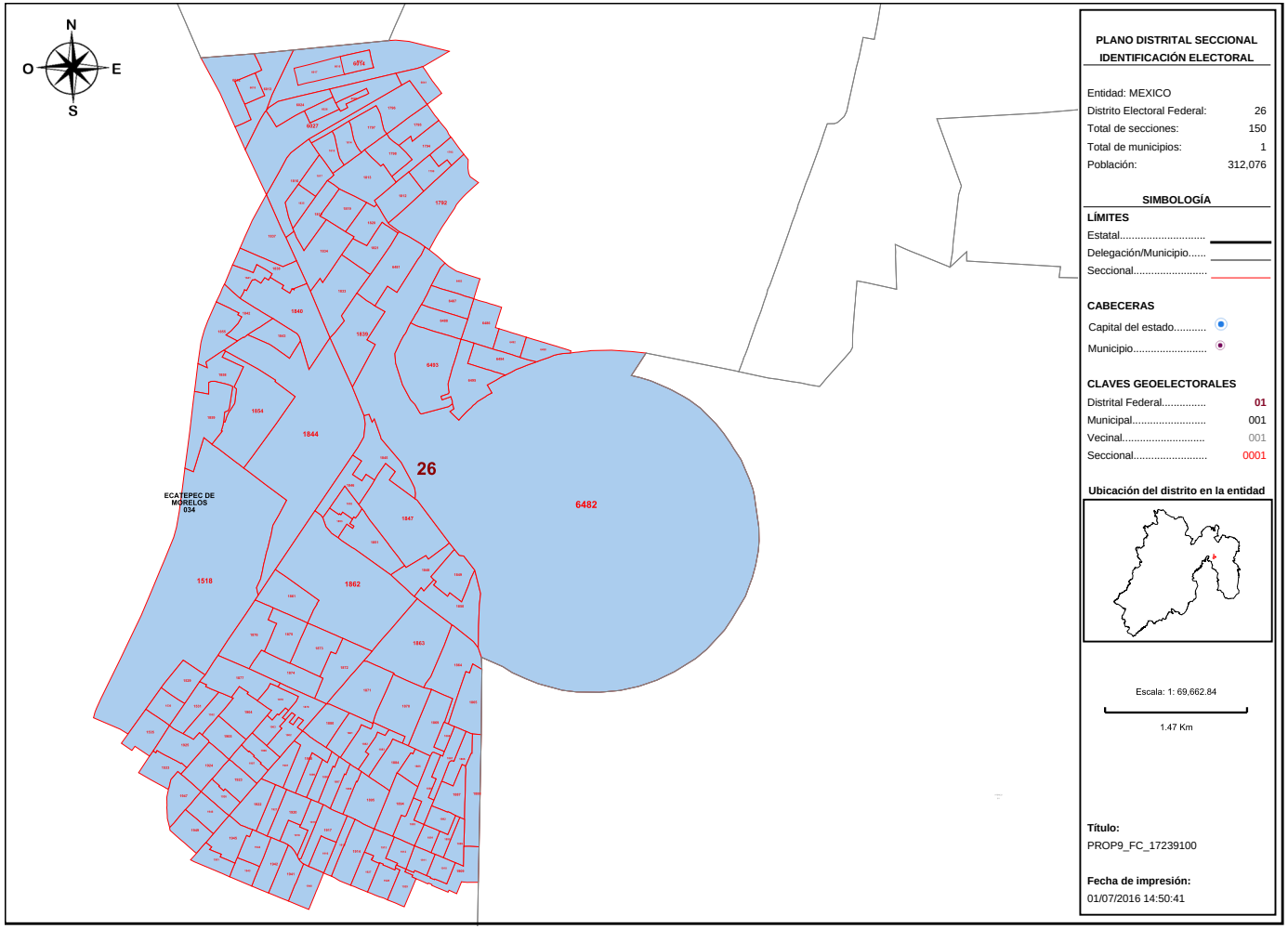

PLANO DISTRITAL SECCIONAL IDENTIFICACIÓN ELECTORAL

Entidad: MEXICO
Distrito Electoral Federal: 26
Total de secciones: 150
Total de municipios: 1
Población: 312,076

SIMBOLOGÍA

LÍMITES
Estatal.....
Delegación/Municipio.....
Seccional.....

CABECERAS
Capital del estado.....
Municipio.....

CLAVES GEOELECTORALES
Distrital Federal..... 01
Municipal..... 001
Vecinal..... 001
Seccional..... 0001

Ubicación del distrito en la entidad

Escala: 1: 69,662.84

1.47 Km

Título:
PROP9_FC_17239100

Fecha de impresión:
01/07/2016 14:50:41

Detalles del Distrito.

Distrito:	26.
Municipios:	34. ECATEPEC DE MORELOS.
Secciones:	1518, 1529, 1530, 1531, 1532, 1533, 1535, 1792, 1793, 1794, 1795, 1796, 1797, 1798, 1799, 1812, 1813, 1814, 1815, 1816, 1817, 1818, 1819, 1820, 1821, 1833, 1834, 1835, 1837, 1838, 1839, 1840, 1841, 1842, 1843, 1844, 1845, 1846, 1847, 1848, 1849, 1850, 1851, 1852, 1853, 1854, 1855, 1858, 1859, 1861, 1862, 1863, 1864, 1865, 1866, 1867, 1868, 1869, 1870, 1871, 1872, 1873, 1874, 1875, 1876, 1877, 1878, 1879, 1880, 1881, 1882, 1883, 1884, 1885, 1886, 1887, 1888, 1889, 1890, 1891, 1892, 1893, 1894, 1895, 1896, 1897, 1898, 1899, 1900, 1901, 1902, 1903, 1904, 1905, 1906, 1907, 1909, 1910, 1911, 1912, 1913, 1914, 1915, 1916, 1917, 1918, 1919, 1920, 1921, 1922, 1923, 1924, 1925, 1926, 1927, 1928, 1929, 1940, 1941, 1942, 1943, 1944, 1945, 1946, 1947, 1949, 1951, 6012, 6013, 6014, 6015, 6016, 6017, 6018, 6024, 6025, 6026, 6027, 6041, 6481, 6482, 6483, 6486, 6487, 6488, 6492, 6493, 6494, 6495, 6498.
Población Total:	312,076

Desviación poblacional:	0.247481
Compacidad Geométrica:	0.149169
Costo Total:	0.396650

Instituto Nacional Electoral

SISTEMA DE DISTRITACIÓN

RESULTADOS DE LA DISTRITACIÓN LOCAL PARA LA ENTIDAD DE MEXICO

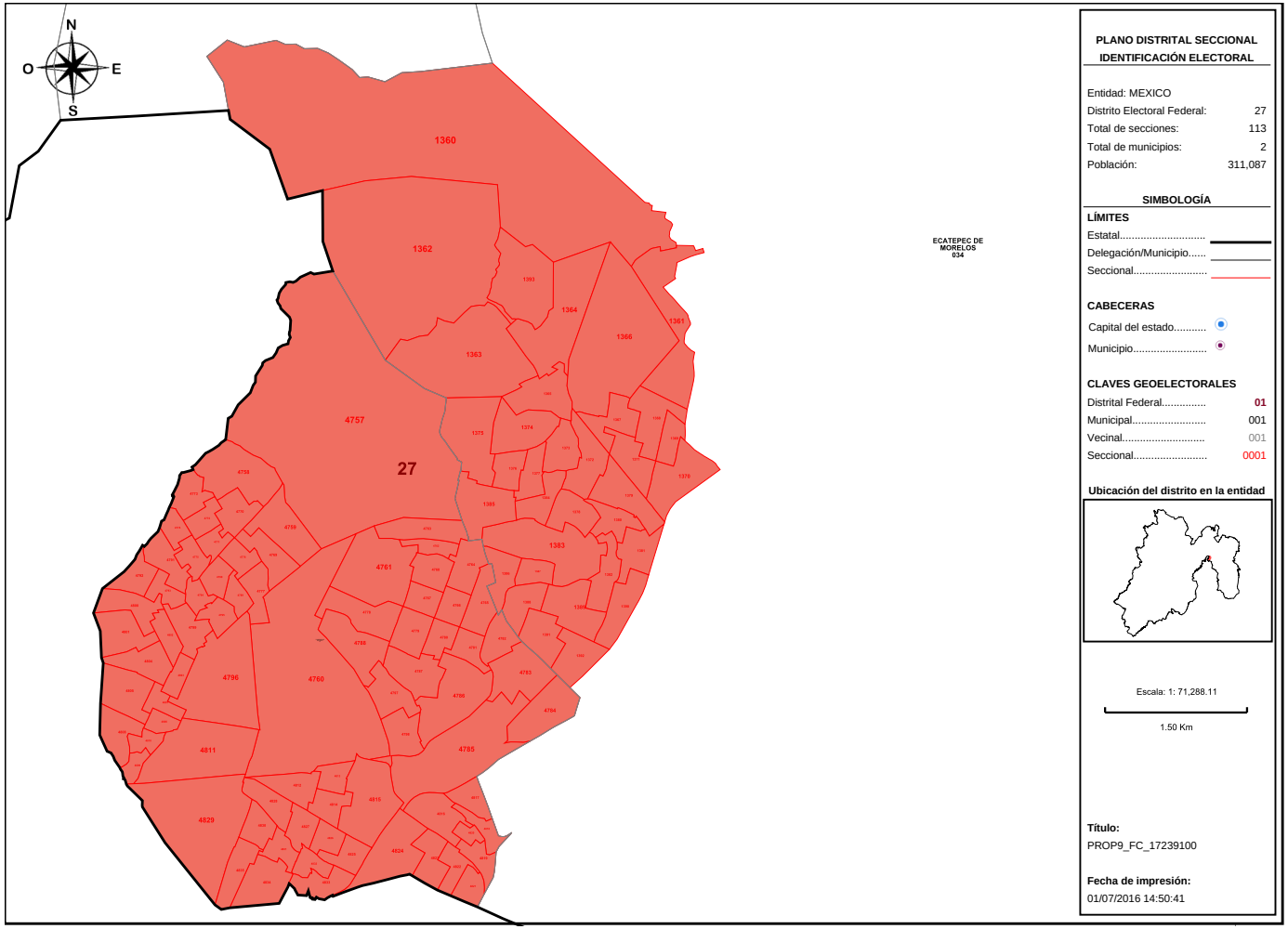

PLANO DISTRITAL SECCIONAL
IDENTIFICACIÓN ELECTORAL

Entidad: MEXICO
Distrito Electoral Federal: 27
Total de secciones: 113
Total de municipios: 2
Población: 311,087

SIMBOLOGÍA

LÍMITES
Estatal.....
Delegación/Municipio.....
Seccional.....

CABECERAS
Capital del estado.....
Municipio.....

CLAVES GEOELECTORALES
Distrital Federal..... 01
Municipal..... 001
Vecinal..... 001
Seccional..... 0001

Ubicación del distrito en la entidad

Escala: 1: 71,288.11

1.50 Km

Título:
PROP9_FC_17239100

Fecha de impresión:
01/07/2016 14:50:41

Detalles del Distrito.

Distrito:	27.
Municipios:	34. ECATEPEC DE MORELOS, 901. TLALNEPANTLA DE BAZ ORIENTE.
Secciones:	1360, 1361, 1362, 1363, 1364, 1365, 1366, 1367, 1368, 1369, 1370, 1371, 1372, 1373, 1374, 1375, 1376, 1377, 1378, 1379, 1380, 1381, 1382, 1383, 1384, 1385, 1386, 1387, 1388, 1389, 1390, 1391, 1392, 1393, 4757, 4758, 4759, 4760, 4761, 4762, 4763, 4764, 4765, 4766, 4767, 4768, 4769, 4770, 4771, 4772, 4773, 4774, 4775, 4776, 4777, 4778, 4779, 4780, 4781, 4782, 4783, 4784, 4785, 4786, 4787, 4788, 4789, 4790, 4791, 4792, 4793, 4794, 4795, 4796, 4797, 4798, 4799, 4800, 4801, 4802, 4803, 4804, 4805, 4806, 4807, 4808, 4809, 4810, 4811, 4812, 4813, 4814, 4815, 4816, 4817, 4818, 4819, 4820, 4821, 4822, 4823, 4824, 4825, 4826, 4827, 4828, 4829, 4830, 4831, 4832, 4833, 4834, 4835.
Población Total:	311,087

Desviación poblacional:	0.267316
Compacidad Geométrica:	0.114680
Costo Total:	0.381996

Instituto Nacional Electoral

SISTEMA DE DISTRITACIÓN

RESULTADOS DE LA DISTRITACIÓN LOCAL PARA LA ENTIDAD DE MEXICO

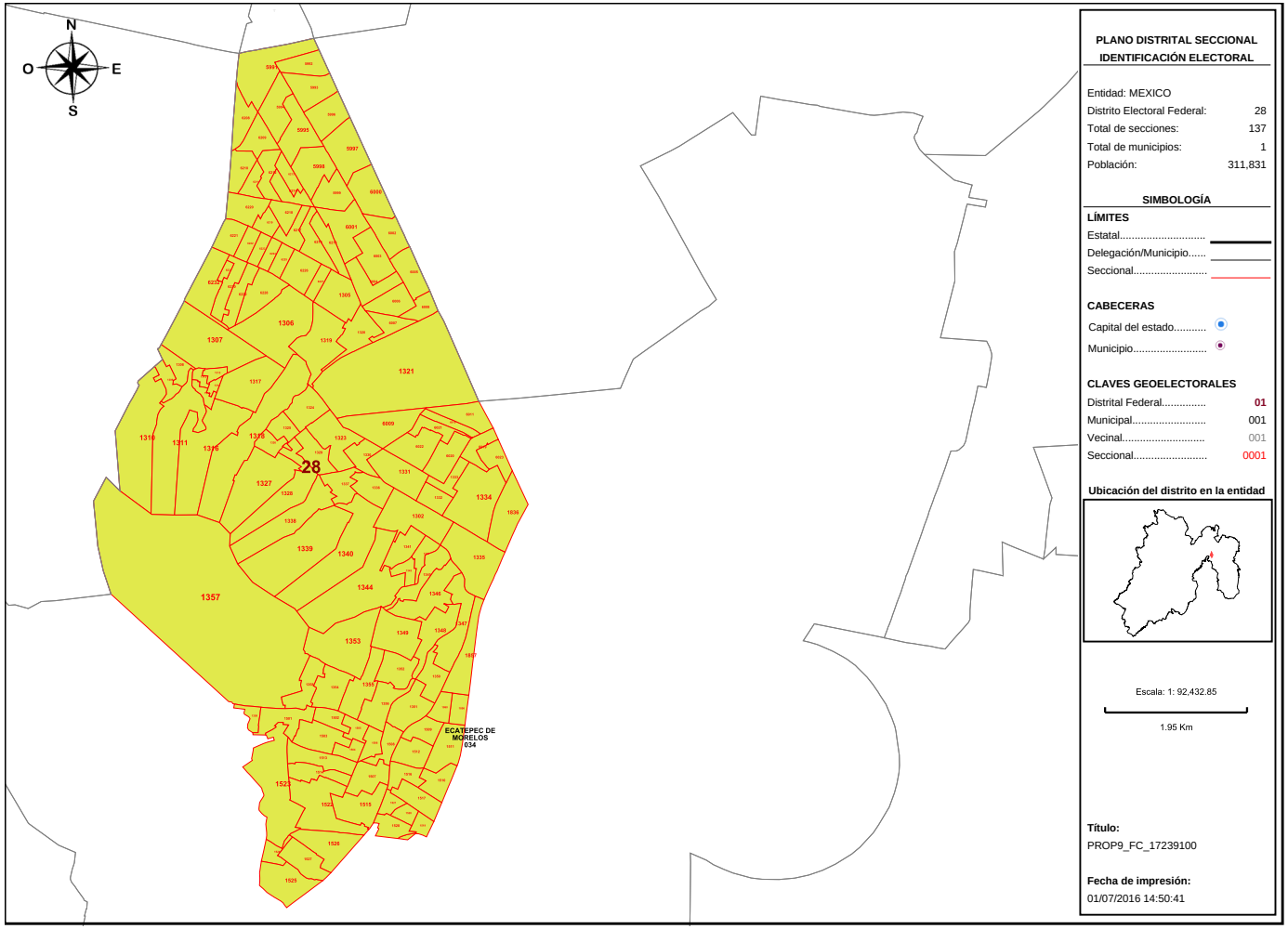

Detalles del Distrito.

Distrito:	28.
Municipios:	34. ECATEPEC DE MORELOS.
Secciones:	1302, 1305, 1306, 1307, 1308, 1309, 1310, 1311, 1312, 1313, 1314, 1315, 1316, 1317, 1318, 1319, 1320, 1321, 1323, 1324, 1325, 1326, 1327, 1328, 1329, 1330, 1331, 1332, 1333, 1334, 1335, 1336, 1337, 1338, 1339, 1340, 1341, 1342, 1343, 1344, 1345, 1346, 1347, 1348, 1349, 1350, 1351, 1352, 1353, 1354, 1355, 1356, 1357, 1358, 1359, 1501, 1502, 1503, 1504, 1505, 1506, 1507, 1508, 1509, 1510, 1511, 1512, 1513, 1514, 1515, 1516, 1517, 1519, 1520, 1521, 1522, 1523, 1524, 1525, 1526, 1527, 1528, 1836, 1856, 1857, 1860, 5991, 5992, 5993, 5994, 5995, 5996, 5997, 5998, 5999, 6000, 6001, 6002, 6003, 6004, 6005, 6006, 6007, 6008, 6009, 6010, 6011, 6019, 6020, 6021, 6022, 6023, 6208, 6209, 6210, 6211, 6212, 6213, 6214, 6215, 6216, 6217, 6218, 6219, 6220, 6221, 6222, 6223, 6224, 6225, 6226, 6227, 6228, 6229, 6230, 6231, 6232.
Población Total:	311,831

Desviación poblacional:	0.252324
Compacidad Geométrica:	0.102784
Costo Total:	0.355107

Instituto Nacional Electoral

SISTEMA DE DISTRITACIÓN

RESULTADOS DE LA DISTRITACIÓN LOCAL PARA LA ENTIDAD DE MEXICO

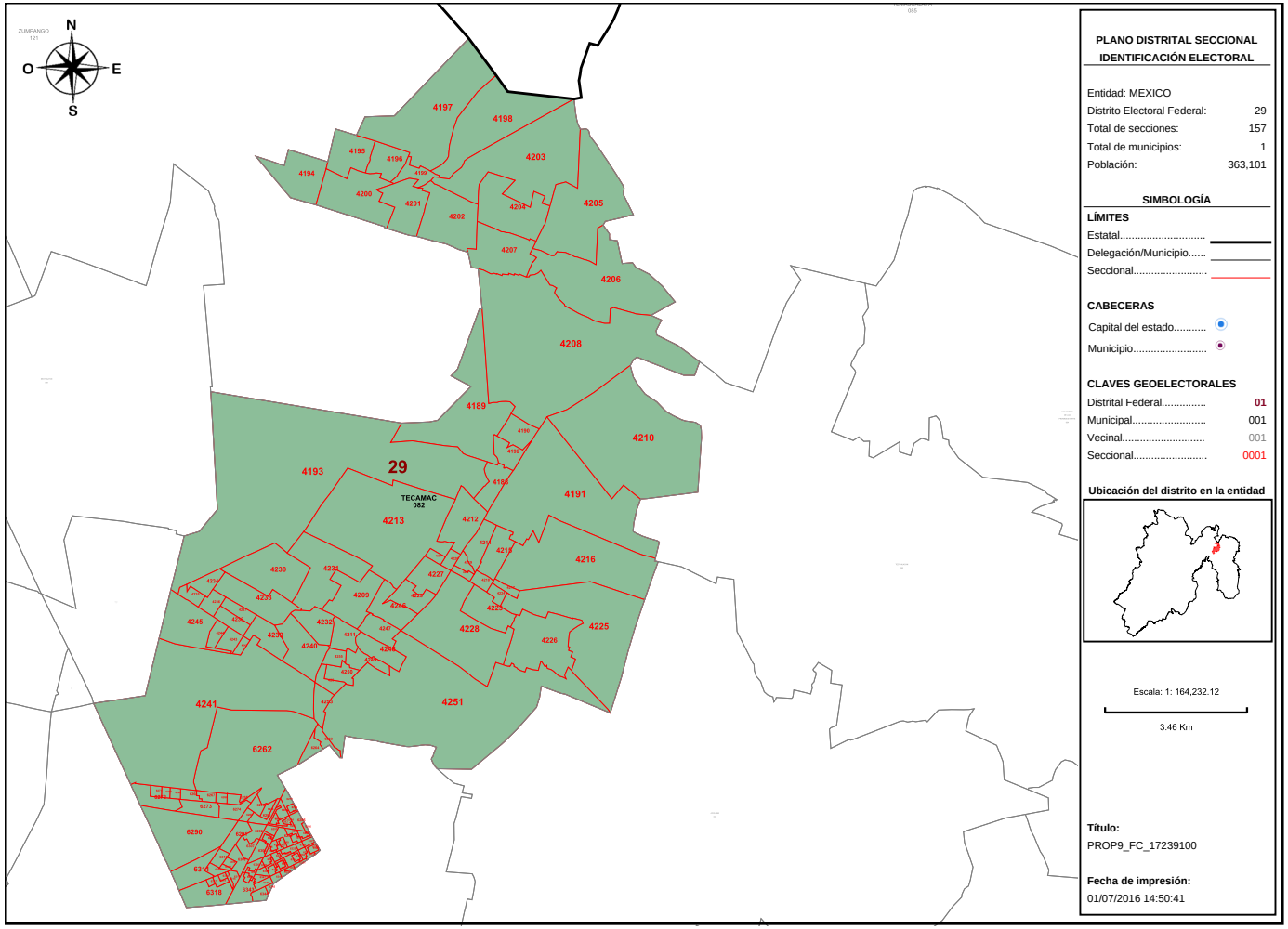

PLANO DISTRITAL SECCIONAL IDENTIFICACIÓN ELECTORAL

Entidad: MEXICO
Distrito Electoral Federal: 29
Total de secciones: 157
Total de municipios: 1
Población: 363,101

SIMBOLOGÍA

LÍMITES

Estatal.....
Delegación/Municipio.....
Seccional.....

CABECERAS

Capital del estado.....
Municipio.....

CLAVES GEOELECTORALES

Distrital Federal..... 01
Municipal..... 001
Vecinal..... 001
Seccional..... 0001

Ubicación del distrito en la entidad

Escala: 1: 164,232.12

3.46 Km

Título:
PROP9_FC_17239100

Fecha de impresión:
01/07/2016 14:50:41

Detalles del Distrito.

Distrito:	29.
Municipios:	82. TECAMAC.
Secciones:	4188, 4189, 4190, 4191, 4192, 4193, 4194, 4195, 4196, 4197, 4198, 4199, 4200, 4201, 4202, 4203, 4204, 4205, 4206, 4207, 4208, 4209, 4210, 4211, 4212, 4213, 4214, 4215, 4216, 4217, 4218, 4219, 4220, 4221, 4222, 4223, 4224, 4225, 4226, 4227, 4228, 4229, 4230, 4231, 4232, 4233, 4234, 4235, 4236, 4237, 4238, 4239, 4240, 4241, 4242, 4243, 4244, 4245, 4246, 4247, 4248, 4249, 4250, 4251, 4253, 4254, 4255, 6262, 6263, 6264, 6265, 6266, 6267, 6268, 6269, 6270, 6271, 6272, 6273, 6274, 6275, 6276, 6277, 6278, 6279, 6280, 6281, 6282, 6283, 6284, 6285, 6286, 6287, 6288, 6289, 6290, 6291, 6292, 6293, 6294, 6295, 6296, 6297, 6298, 6299, 6300, 6301, 6302, 6303, 6304, 6305, 6306, 6307, 6308, 6309, 6310, 6311, 6312, 6313, 6314, 6315, 6316, 6317, 6318, 6319, 6320, 6321, 6322, 6323, 6324, 6325, 6326, 6327, 6328, 6329, 6330, 6331, 6332, 6333, 6334, 6335, 6336, 6337, 6338, 6339, 6340, 6341, 6342, 6343, 6344, 6345, 6346, 6347, 6348, 6349, 6350, 6351.
Población Total:	363,101

Desviación poblacional:	0.261324
Compacidad Geométrica:	0.331233
Costo Total:	0.592557

Instituto Nacional Electoral

SISTEMA DE DISTRITACIÓN

RESULTADOS DE LA DISTRITACIÓN LOCAL PARA LA ENTIDAD DE MEXICO

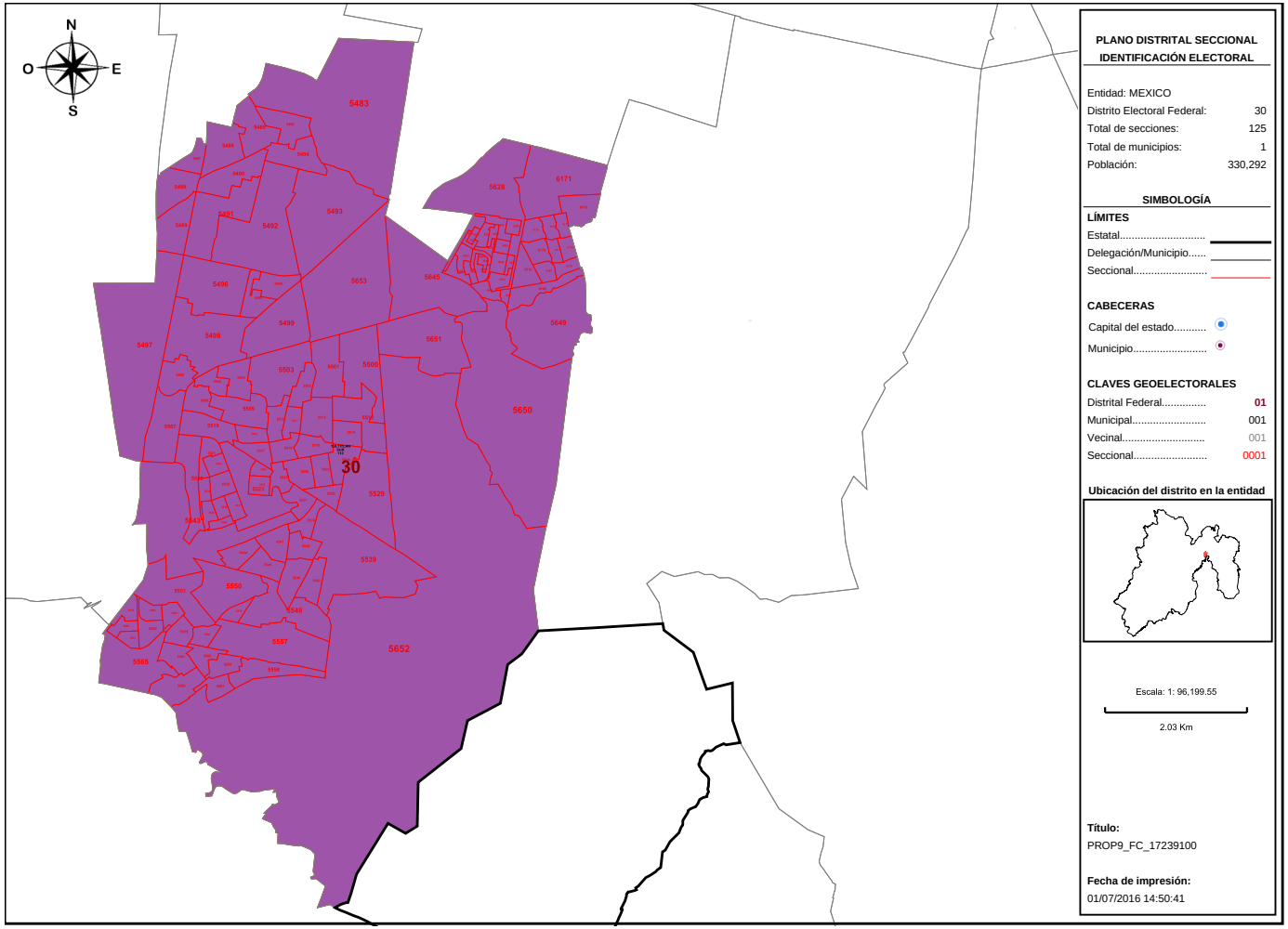

Detalles del Distrito.

Distrito:	30.
Municipios:	110. TULTITLAN SUR.
Secciones:	5482, 5483, 5484, 5485, 5486, 5487, 5488, 5489, 5490, 5491, 5492, 5493, 5494, 5495, 5496, 5497, 5498, 5499, 5500, 5501, 5502, 5503, 5504, 5505, 5506, 5507, 5508, 5509, 5510, 5511, 5512, 5513, 5514, 5515, 5516, 5517, 5518, 5519, 5520, 5521, 5522, 5523, 5524, 5525, 5526, 5527, 5528, 5529, 5530, 5531, 5532, 5533, 5534, 5535, 5536, 5537, 5538, 5539, 5540, 5541, 5542, 5543, 5544, 5545, 5546, 5547, 5548, 5549, 5550, 5551, 5552, 5553, 5554, 5555, 5556, 5557, 5558, 5559, 5560, 5561, 5562, 5563, 5564, 5565, 5566, 5567, 5626, 5627, 5628, 5629, 5630, 5631, 5632, 5633, 5634, 5635, 5636, 5637, 5638, 5639, 5640, 5641, 5642, 5643, 5644, 5645, 5646, 5647, 5649, 5650, 5651, 5652, 5653, 6171, 6172, 6173, 6174, 6175, 6176, 6177, 6178, 6179, 6180, 6181, 6182.
Población Total:	330,292

Desviación poblacional:	0.018872
Compacidad Geométrica:	0.203909
Costo Total:	0.222781

Instituto Nacional Electoral

SISTEMA DE DISTRITACIÓN

RESULTADOS DE LA DISTRITACIÓN LOCAL PARA LA ENTIDAD DE MEXICO

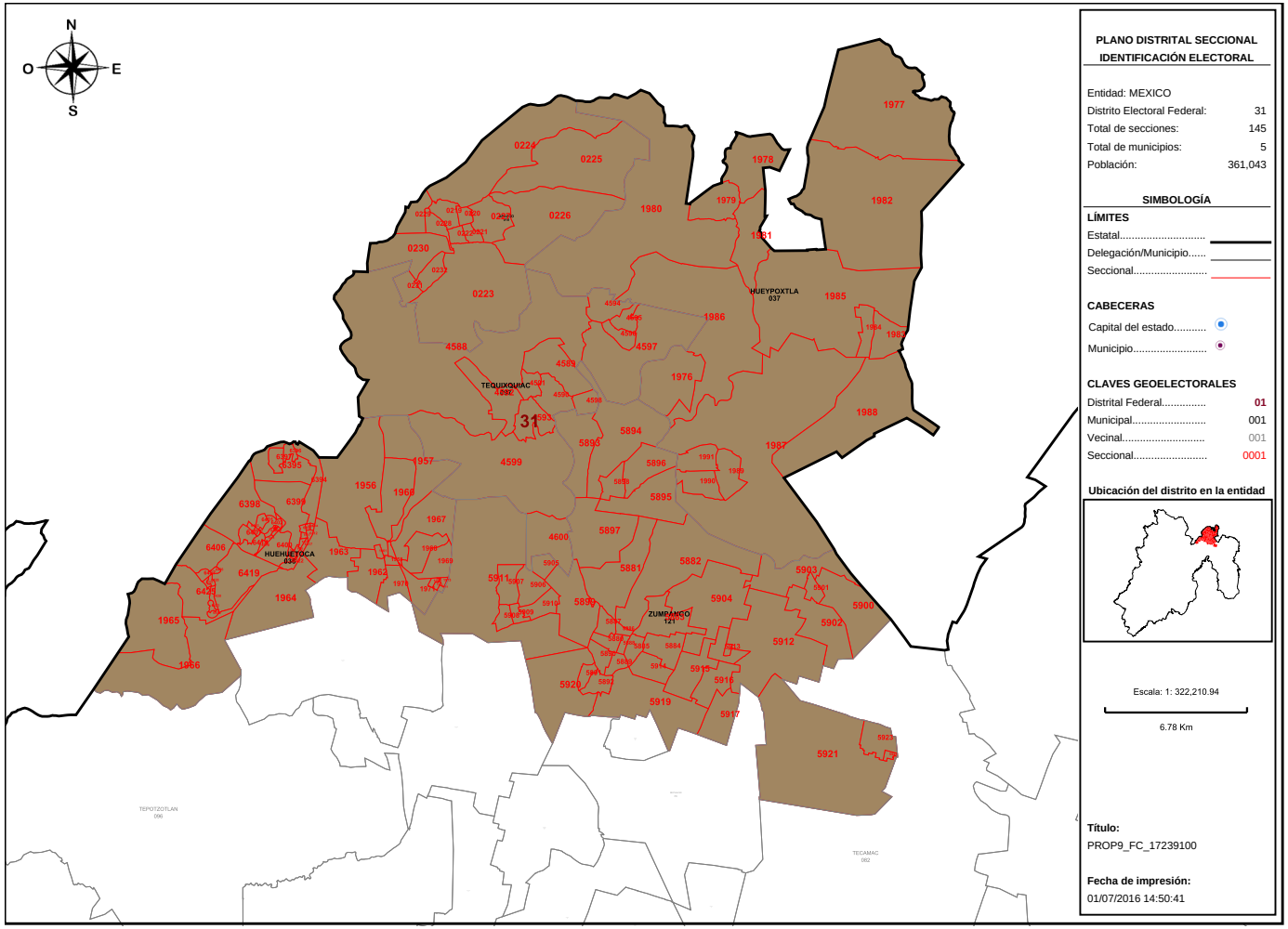

Detalles del Distrito.

Distrito:	31.
Municipios:	10. APAXCO, 121. ZUMPANGO, 36. HUEHUETOCA, 37. HUEYPOXTLA, 97. TEQUIXQUIAC.
Secciones:	219, 220, 221, 222, 223, 224, 225, 226, 227, 228, 229, 230, 231, 232, 1956, 1957, 1958, 1960, 1961, 1962, 1963, 1964, 1965, 1966, 1967, 1968, 1969, 1970, 1971, 1972, 1973, 1974, 1975, 1976, 1977, 1978, 1979, 1980, 1981, 1982, 1983, 1984, 1985, 1986, 1987, 1988, 1989, 1990, 1991, 4588, 4589, 4590, 4591, 4592, 4593, 4594, 4595, 4596, 4597, 4598, 4599, 4600, 5880, 5881, 5882, 5883, 5884, 5885, 5886, 5887, 5888, 5889, 5890, 5891, 5892, 5893, 5894, 5895, 5896, 5897, 5898, 5899, 5900, 5901, 5902, 5903, 5904, 5905, 5906, 5907, 5908, 5909, 5910, 5911, 5912, 5913, 5914, 5915, 5916, 5917, 5918, 5919, 5920, 5921, 5922, 5923, 6394, 6395, 6396, 6397, 6398, 6399, 6400, 6401, 6402, 6403, 6404, 6405, 6406, 6407, 6408, 6409, 6410, 6411, 6412, 6413, 6414, 6415, 6416, 6417, 6418, 6419, 6420, 6421, 6422, 6423, 6424, 6425, 6426, 6427, 6428, 6429, 6430, 6431, 6432.
Población Total:	361,043

Desviación poblacional:	0.221385
Compacidad Geométrica:	0.439640
Costo Total:	0.661025

Instituto Nacional Electoral

SISTEMA DE DISTRITACIÓN

RESULTADOS DE LA DISTRITACIÓN LOCAL PARA LA ENTIDAD DE MEXICO

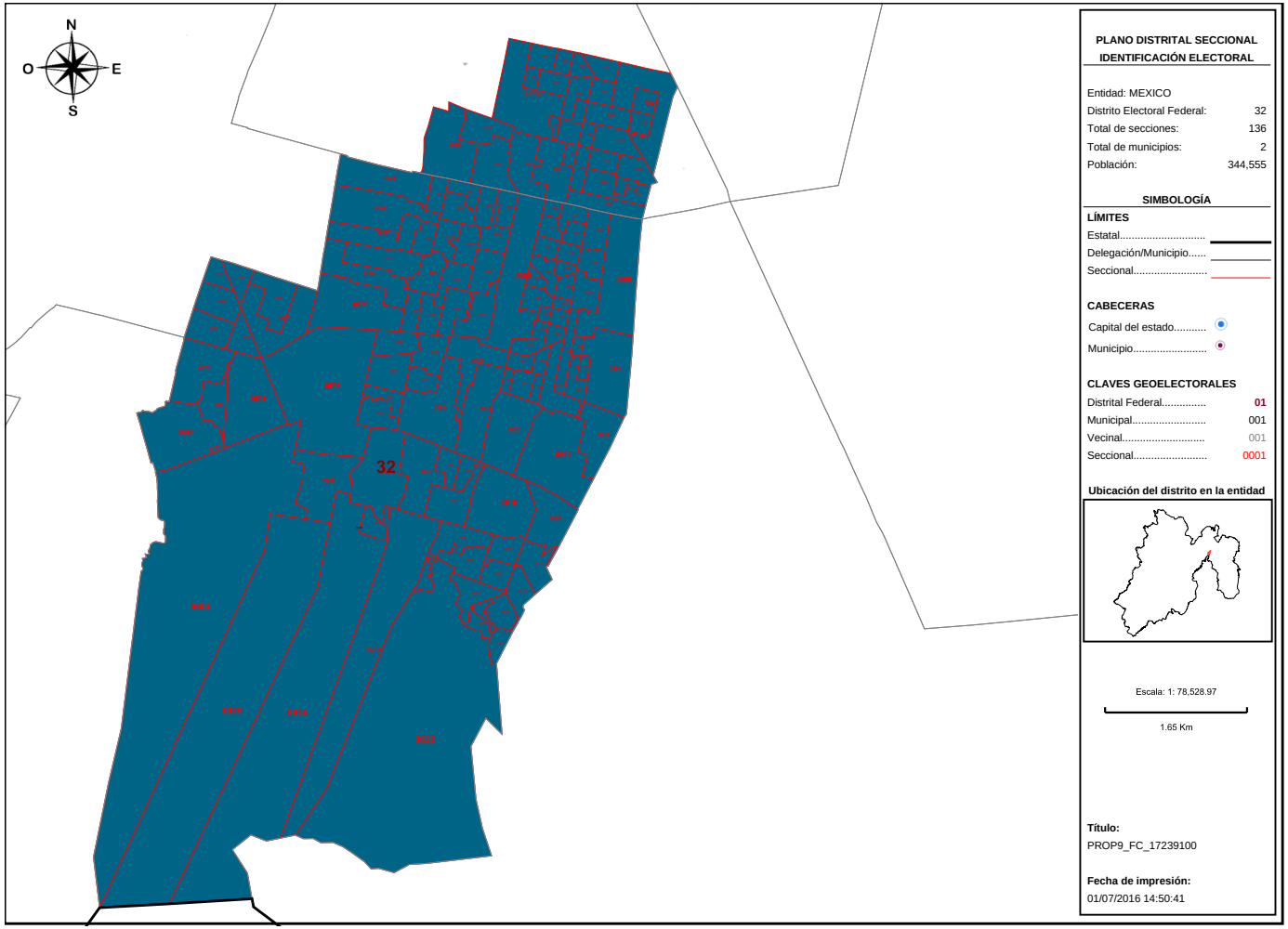

PLANO DISTRITAL SECCIONAL
IDENTIFICACIÓN ELECTORAL

Entidad: MEXICO
Distrito Electoral Federal: 32
Total de secciones: 136
Total de municipios: 2
Población: 344,555

SIMBOLOGÍA

LÍMITES
Estatal.....
Delegación/Municipio.....
Seccional.....

CABECERAS
Capital del estado.....
Municipio.....

CLAVES GEOELECTORALES
Distrital Federal..... 01
Municipal..... 001
Vecinal..... 001
Seccional..... 0001

Ubicación del distrito en la entidad

Escala: 1: 78,528.97
1.65 Km

Título:
PROP9_FC_17239100

Fecha de impresión:
01/07/2016 14:50:41

Detalles del Distrito.

Distrito:	32.
Municipios:	20. COACALCO DE BERRIOZABAL, 902. TULTITLAN NORTE.
Secciones:	523, 524, 525, 526, 527, 528, 529, 530, 531, 532, 533, 534, 535, 536, 537, 538, 539, 540, 541, 542, 543, 544, 545, 546, 547, 548, 549, 550, 551, 552, 553, 554, 555, 556, 557, 558, 559, 560, 561, 562, 563, 564, 565, 566, 567, 568, 569, 570, 571, 572, 573, 574, 575, 576, 577, 578, 579, 580, 581, 582, 583, 584, 585, 586, 587, 588, 589, 590, 591, 592, 593, 594, 595, 596, 597, 598, 599, 600, 601, 602, 603, 604, 605, 606, 607, 608, 609, 610, 611, 612, 613, 614, 615, 616, 617, 618, 619, 620, 621, 622, 623, 624, 625, 626, 627, 628, 5589, 5590, 5591, 5592, 5593, 5594, 5595, 5601, 5602, 5603, 5604, 5605, 5606, 5607, 5608, 5610, 5611, 5612, 5613, 5614, 5615, 5616, 5617, 5618, 5619, 5620, 5621, 5622, 5623, 5624.
Población Total:	344,555

Desviación poblacional:	0.020903
Compacidad Geométrica:	0.140743
Costo Total:	0.161645

Instituto Nacional Electoral

SISTEMA DE DISTRITACIÓN

RESULTADOS DE LA DISTRITACIÓN LOCAL PARA LA ENTIDAD DE MEXICO

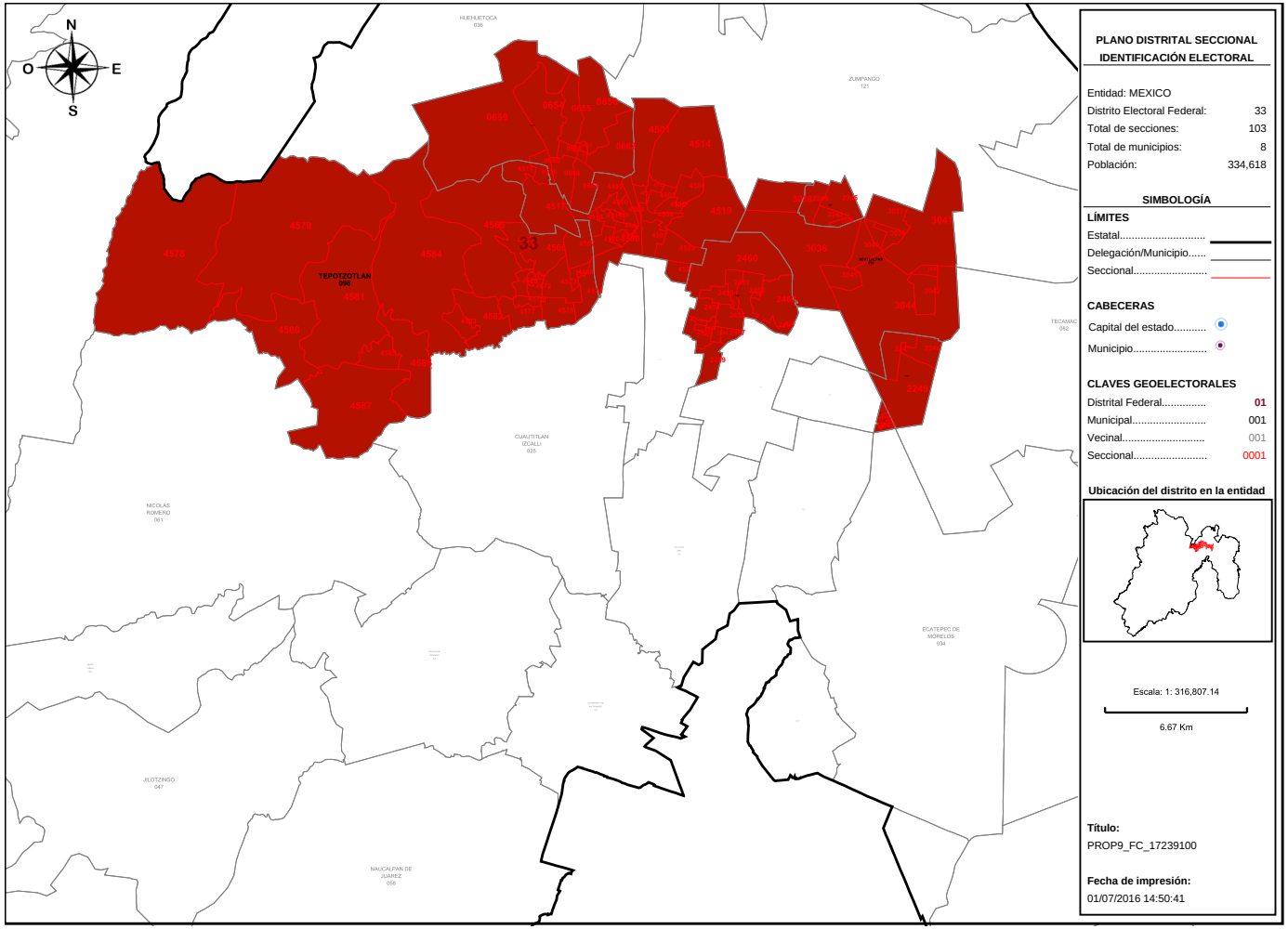

Detalles del Distrito.

Distrito:	33.
Municipios:	125. TONANITLA, 23. COYOTEPEC, 45. JALTENCO SUR, 54. MELCHOR OCAMPO, 59. NEXTLALPAN, 903. JALTENCO NORTE, 92. TEOLOYUCAN, 96. TEPOTZOTLAN.
Secciones:	654, 655, 656, 657, 658, 659, 660, 661, 662, 663, 664, 2243, 2244, 2245, 2246, 2247, 2248, 2249, 2250, 2251, 2252, 2253, 2254, 2255, 2256, 2257, 2258, 2259, 2448, 2449, 2450, 2451, 2452, 2453, 2454, 2455, 2456, 2457, 2458, 2459, 2460, 2461, 2462, 2463, 3036, 3037, 3038, 3039, 3040, 3041, 3042, 3043, 3044, 3045, 4498, 4499, 4500, 4501, 4502, 4503, 4504, 4505, 4506, 4507, 4508, 4509, 4510, 4511, 4512, 4513, 4514, 4515, 4516, 4517, 4518, 4519, 4520, 4521, 4522, 4564, 4565, 4566, 4567, 4568, 4569, 4570, 4571, 4572, 4573, 4574, 4575, 4576, 4577, 4578, 4579, 4580, 4581, 4582, 4583, 4584, 4585, 4586, 4587.
Población Total:	334,618

Desviación poblacional:	0.002689
Compacidad Geométrica:	0.500129
Costo Total:	0.502818

Instituto Nacional Electoral

SISTEMA DE DISTRITACIÓN

RESULTADOS DE LA DISTRITACIÓN LOCAL PARA LA ENTIDAD DE MEXICO

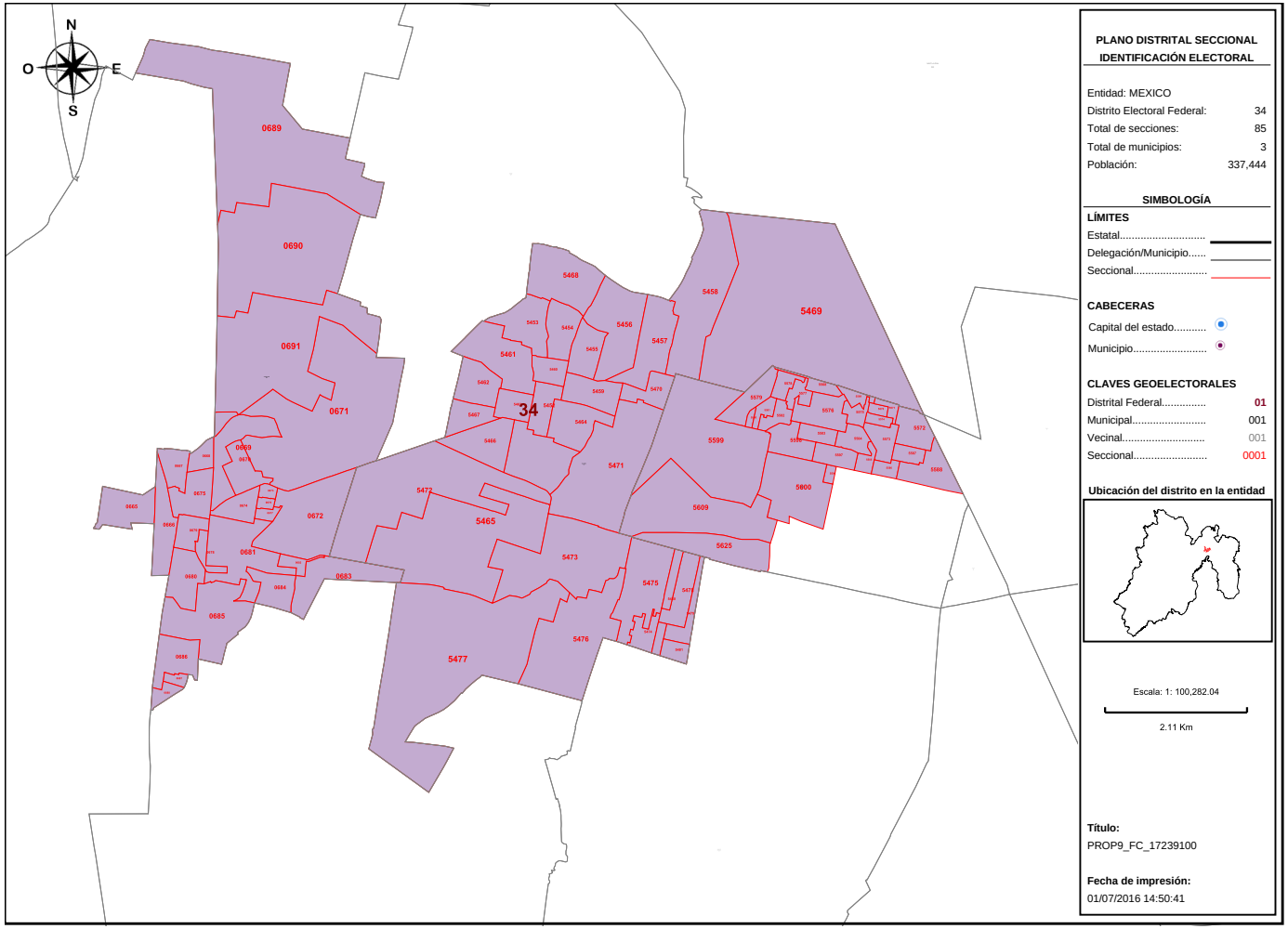

Detalles del Distrito.

Distrito:	34.
Municipios:	109. TULTEPEC, 24. CUAUTITLAN, 902. TULTITLAN NORTE.
Secciones:	665, 666, 667, 668, 669, 670, 671, 672, 673, 674, 675, 676, 677, 678, 679, 680, 681, 682, 683, 684, 685, 686, 687, 688, 689, 690, 691, 5452, 5453, 5454, 5455, 5456, 5457, 5458, 5459, 5460, 5461, 5462, 5463, 5464, 5465, 5466, 5467, 5468, 5469, 5470, 5471, 5472, 5473, 5474, 5475, 5476, 5477, 5478, 5479, 5480, 5481, 5568, 5569, 5570, 5571, 5572, 5573, 5574, 5575, 5576, 5577, 5578, 5579, 5580, 5581, 5582, 5583, 5584, 5585, 5586, 5587, 5588, 5596, 5597, 5598, 5599, 5600, 5609, 5625.
Población Total:	337,444

Desviación poblacional:	0.000016
Compacidad Geométrica:	0.499751
Costo Total:	0.499767

Instituto Nacional Electoral

SISTEMA DE DISTRITACIÓN

RESULTADOS DE LA DISTRITACIÓN LOCAL PARA LA ENTIDAD DE MEXICO

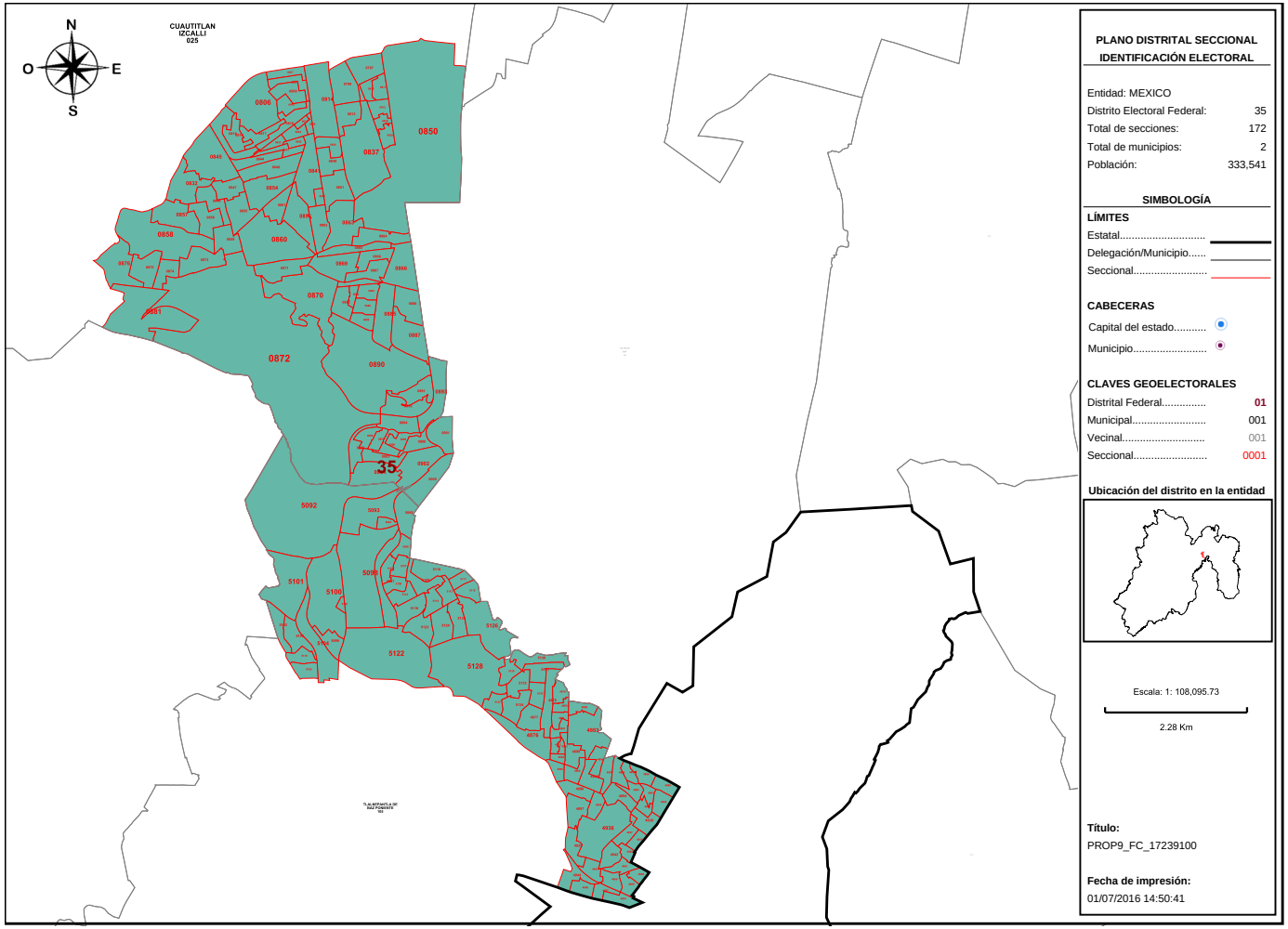

Detalles del Distrito.

Distrito:	35.
Municipios:	105. TLALNEPANTLA DE BAZ PONIENTE, 25. CUAUTITLAN IZCALLI.
Secciones:	797, 798, 806, 807, 808, 809, 810, 811, 812, 813, 814, 815, 816, 817, 818, 819, 832, 833, 834, 835, 836, 837, 838, 839, 840, 841, 842, 843, 844, 845, 846, 847, 848, 849, 850, 851, 852, 853, 854, 855, 856, 857, 858, 859, 860, 861, 862, 863, 864, 865, 866, 867, 868, 869, 870, 871, 872, 873, 874, 875, 876, 881, 882, 883, 884, 885, 886, 887, 888, 889, 890, 891, 892, 893, 894, 895, 896, 897, 898, 899, 900, 901, 902, 903, 904, 905, 4876, 4877, 4878, 4879, 4880, 4881, 4882, 4883, 4884, 4885, 4886, 4887, 4888, 4889, 4890, 4891, 4892, 4893, 4894, 4895, 4896, 4897, 4898, 4899, 4900, 4901, 4902, 4903, 4904, 4905, 4935, 4936, 4937, 4938, 4939, 4940, 4941, 4942, 4943, 4944, 4956, 4957, 4958, 4959, 4960, 4961, 5092, 5093, 5094, 5095, 5096, 5097, 5098, 5099, 5100, 5101, 5102, 5103, 5104, 5105, 5106, 5107, 5108, 5109, 5110, 5111, 5112, 5113, 5114, 5115, 5116, 5119, 5120, 5122, 5123, 5124, 5125, 5126, 5127, 5128, 5129, 5130, 5131, 5132, 5133, 5134.
Población Total:	333,541

Desviación poblacional:	0.005351
Compacidad Geométrica:	0.405989
Costo Total:	0.411340

Instituto Nacional Electoral

SISTEMA DE DISTRITACIÓN

RESULTADOS DE LA DISTRITACIÓN LOCAL PARA LA ENTIDAD DE MEXICO

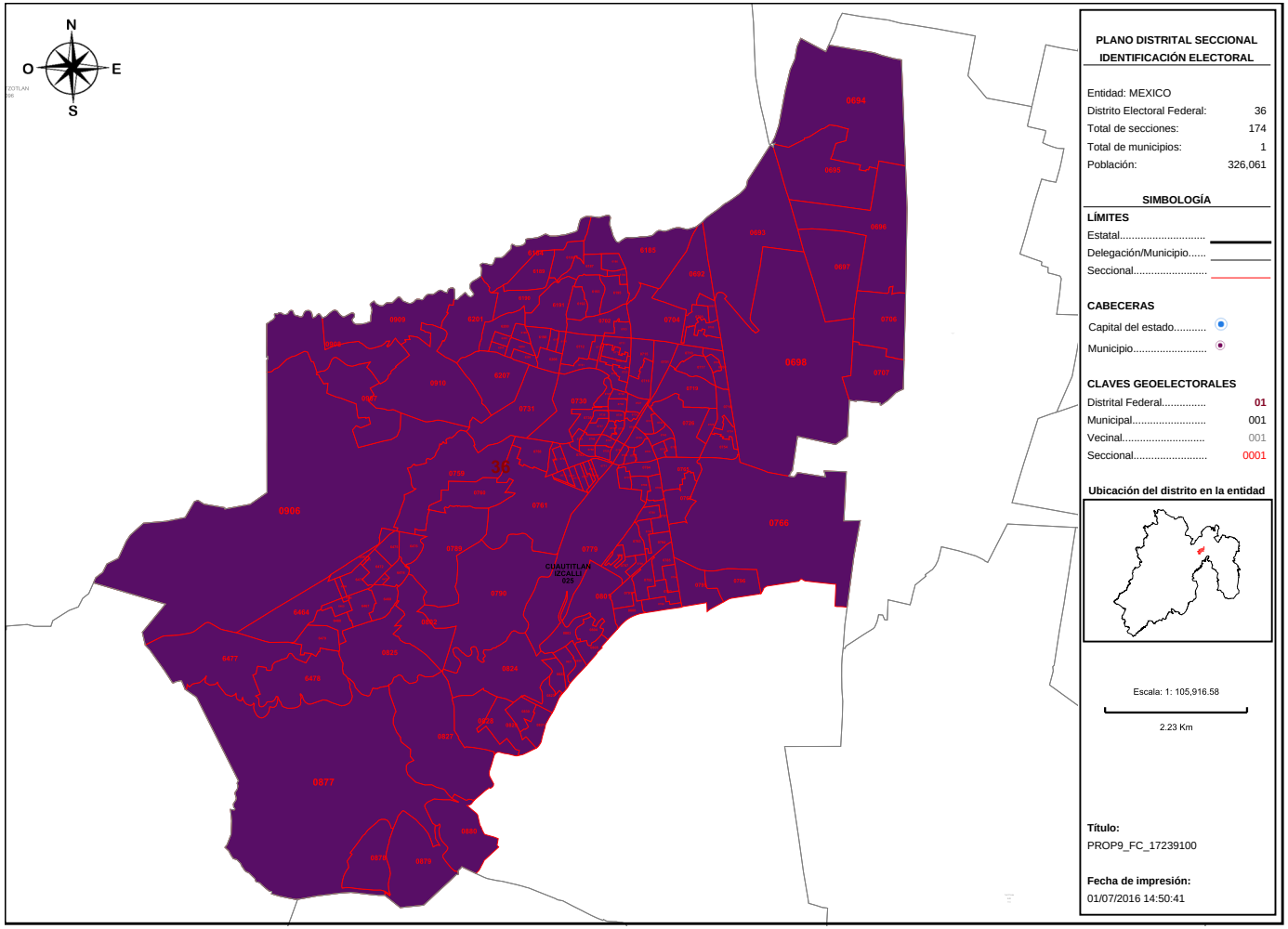

PLANO DISTRITAL SECCIONAL IDENTIFICACIÓN ELECTORAL

Entidad: MEXICO
Distrito Electoral Federal: 36
Total de secciones: 174
Total de municipios: 1
Población: 326,061

SIMBOLOGÍA

LÍMITES
Estatal.....
Delegación/Municipio.....
Seccional.....

CABECERAS
Capital del estado.....
Municipio.....

CLAVES GEOELECTORALES
Distrital Federal..... 01
Municipal..... 001
Vecinal..... 001
Seccional..... 0001

Ubicación del distrito en la entidad

Escala: 1: 105,916.58
2.23 Km

Título:
PROP9_FC_17239100

Fecha de impresión:
01/07/2016 14:50:41

Detalles del Distrito.

Distrito:	36.
Municipios:	25. CUAUTITLAN IZCALLI.
Secciones:	692, 693, 694, 695, 696, 697, 698, 699, 700, 701, 702, 703, 704, 705, 706, 707, 708, 709, 710, 711, 712, 713, 714, 715, 716, 717, 718, 719, 720, 721, 722, 723, 724, 725, 726, 727, 728, 729, 730, 731, 732, 733, 734, 735, 736, 737, 738, 739, 740, 741, 742, 743, 744, 745, 746, 747, 748, 749, 750, 751, 752, 753, 754, 755, 756, 757, 758, 759, 760, 761, 762, 763, 764, 765, 766, 767, 768, 769, 770, 771, 772, 773, 774, 775, 776, 777, 778, 779, 780, 781, 782, 783, 784, 785, 786, 787, 788, 789, 790, 791, 792, 793, 794, 795, 796, 799, 800, 801, 802, 803, 804, 805, 820, 821, 822, 823, 824, 825, 827, 828, 829, 830, 831, 877, 878, 879, 880, 906, 907, 908, 909, 910, 6184, 6185, 6186, 6187, 6188, 6189, 6190, 6191, 6192, 6193, 6194, 6195, 6196, 6197, 6198, 6199, 6200, 6201, 6202, 6203, 6204, 6205, 6206, 6207, 6463, 6464, 6465, 6466, 6467, 6468, 6469, 6470, 6471, 6472, 6473, 6474, 6475, 6476, 6477, 6478, 6479, 6480.
Población Total:	326,061

Desviación poblacional:	0.048848
Compacidad Geométrica:	0.226434
Costo Total:	0.275282

Instituto Nacional Electoral

SISTEMA DE DISTRITACIÓN

RESULTADOS DE LA DISTRITACIÓN LOCAL PARA LA ENTIDAD DE MEXICO

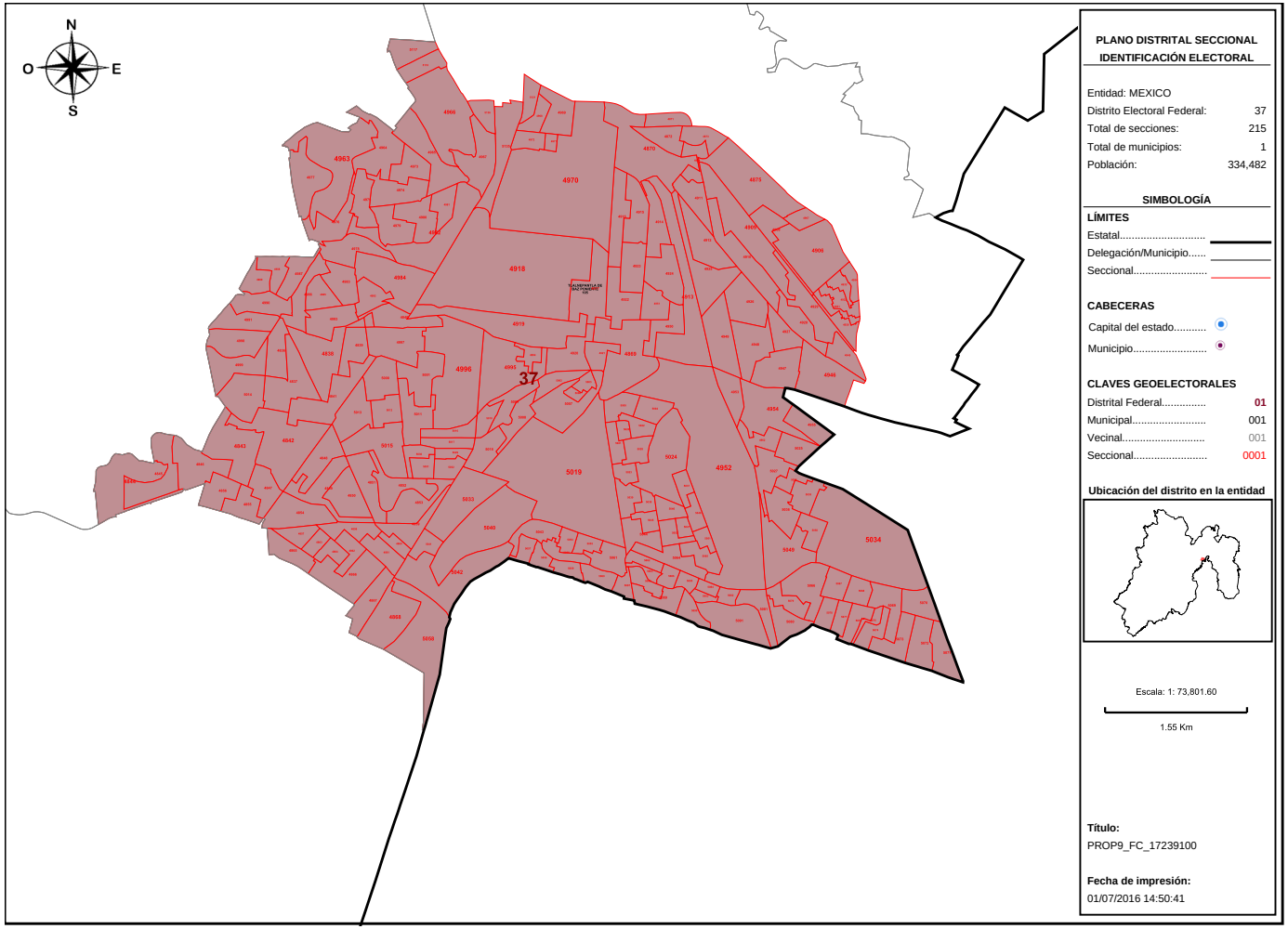

PLANO DISTRITAL SECCIONAL
IDENTIFICACIÓN ELECTORAL

Entidad: MEXICO
Distrito Electoral Federal: 37
Total de secciones: 215
Total de municipios: 1
Población: 334,482

SIMBOLOGÍA

LÍMITES
Estatal.....
Delegación/Municipio.....
Seccional.....

CABECERAS
Capital del estado.....
Municipio.....

CLAVES GEOELECTORALES
Distrital Federal..... 01
Municipal..... 001
Vecinal..... 001
Seccional..... 0001

Ubicación del distrito en la entidad

Escala: 1: 73,801.60

1.55 Km

Título:
PROP9_FC_17239100

Fecha de impresión:
01/07/2016 14:50:41

Detalles del Distrito.

Distrito:	37.
Municipios:	105. TLALNEPANTLA DE BAZ PONIENTE.
Secciones:	4836, 4837, 4838, 4839, 4840, 4841, 4842, 4843, 4844, 4845, 4846, 4847, 4848, 4849, 4850, 4851, 4852, 4853, 4854, 4855, 4856, 4857, 4858, 4859, 4860, 4861, 4862, 4863, 4864, 4865, 4866, 4867, 4868, 4869, 4870, 4871, 4872, 4873, 4874, 4875, 4906, 4907, 4908, 4909, 4910, 4911, 4912, 4913, 4914, 4915, 4916, 4917, 4918, 4919, 4920, 4921, 4922, 4923, 4924, 4925, 4926, 4927, 4928, 4929, 4930, 4931, 4932, 4933, 4934, 4945, 4946, 4947, 4948, 4949, 4950, 4951, 4952, 4953, 4954, 4955, 4962, 4963, 4964, 4965, 4966, 4967, 4968, 4969, 4970, 4971, 4972, 4973, 4974, 4975, 4976, 4977, 4978, 4979, 4980, 4981, 4982, 4983, 4984, 4985, 4986, 4987, 4988, 4989, 4990, 4991, 4992, 4993, 4994, 4995, 4996, 4997, 4998, 4999, 5000, 5001, 5002, 5003, 5004, 5005, 5006, 5007, 5008, 5009, 5010, 5011, 5012, 5013, 5014, 5015, 5016, 5017, 5018, 5019, 5020, 5021, 5022, 5023, 5024, 5025, 5026, 5027, 5028, 5029, 5030, 5031, 5032, 5033, 5034, 5035, 5036, 5037, 5038, 5039, 5040, 5041, 5042, 5043, 5044, 5045, 5046, 5047, 5048, 5049, 5050, 5051, 5052, 5053, 5054, 5055, 5056, 5057, 5058, 5059, 5060, 5061, 5062, 5063, 5064, 5065, 5066, 5067, 5068, 5069, 5070, 5071, 5072, 5073, 5074, 5075, 5076, 5077, 5078, 5079, 5080, 5081, 5082, 5083, 5084, 5085, 5086, 5087, 5088, 5089, 5090, 5091, 5117, 5118, 5121, 5135, 5136.
Población Total:	334,482

Desviación poblacional:	0.002975
Compacidad Geométrica:	0.269072
Costo Total:	0.272047

Instituto Nacional Electoral

SISTEMA DE DISTRITACIÓN

RESULTADOS DE LA DISTRITACIÓN LOCAL PARA LA ENTIDAD DE MEXICO

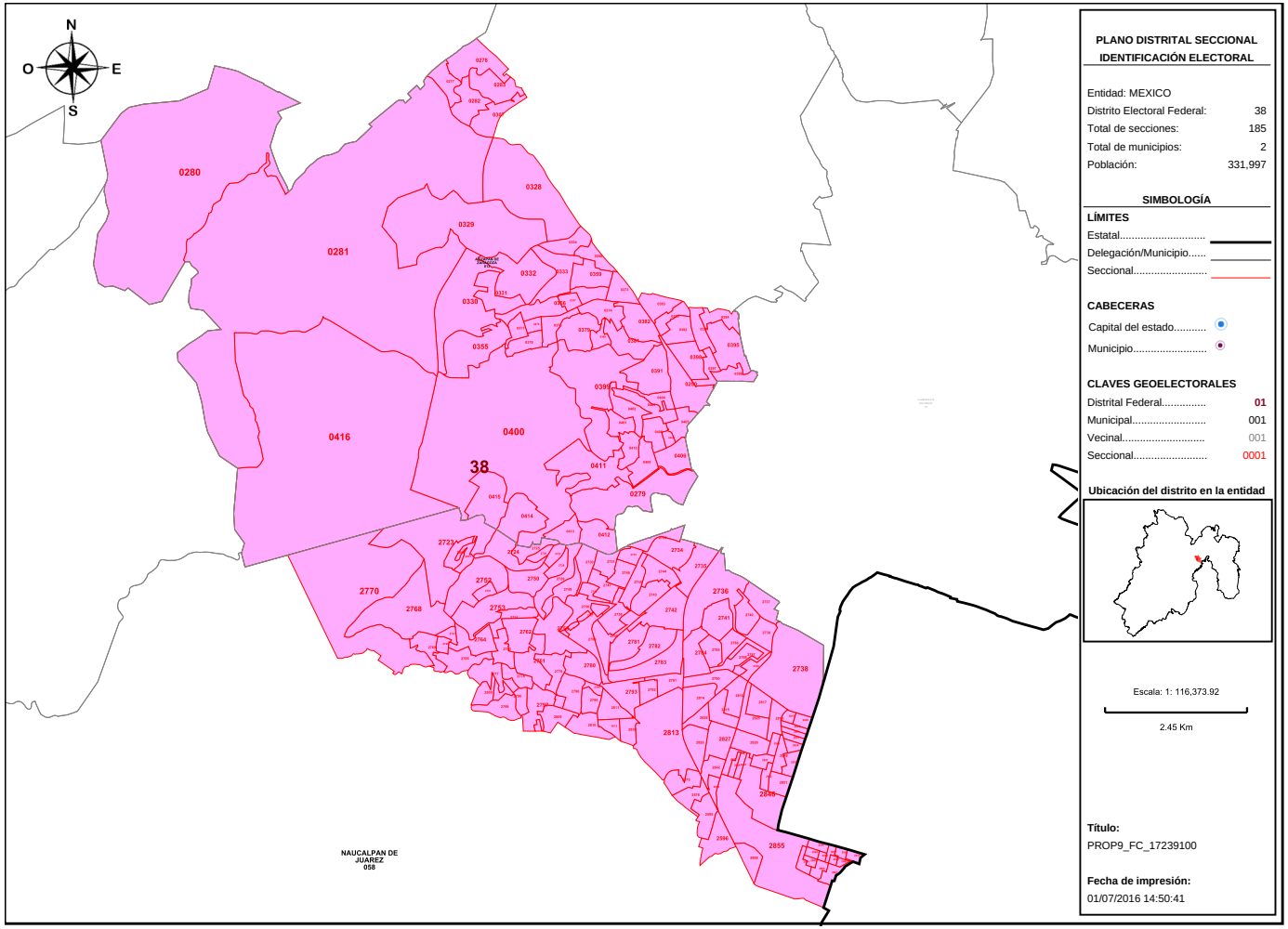

Detalles del Distrito.

Distrito:	38.
Municipios:	13. ATIZAPAN DE ZARAGOZA, 58. NAUCALPAN DE JUAREZ.
Secciones:	250, 277, 278, 279, 280, 281, 282, 283, 307, 328, 329, 330, 331, 332, 333, 334, 355, 356, 357, 358, 359, 373, 374, 375, 376, 377, 378, 379, 380, 381, 382, 383, 390, 391, 392, 393, 394, 395, 396, 397, 398, 399, 400, 401, 402, 403, 404, 405, 406, 407, 408, 409, 410, 411, 412, 413, 414, 415, 416, 2575, 2576, 2595, 2596, 2723, 2724, 2725, 2726, 2727, 2728, 2729, 2730, 2731, 2732, 2733, 2734, 2735, 2736, 2737, 2738, 2739, 2740, 2741, 2742, 2743, 2744, 2745, 2746, 2747, 2748, 2749, 2750, 2751, 2752, 2753, 2754, 2755, 2756, 2757, 2758, 2759, 2760, 2761, 2762, 2763, 2764, 2765, 2766, 2767, 2768, 2769, 2770, 2777, 2778, 2779, 2780, 2781, 2782, 2783, 2784, 2785, 2786, 2787, 2788, 2789, 2790, 2791, 2792, 2793, 2794, 2795, 2796, 2797, 2798, 2799, 2800, 2809, 2810, 2811, 2812, 2813, 2814, 2815, 2816, 2817, 2818, 2819, 2820, 2821, 2822, 2823, 2824, 2825, 2826, 2827, 2828, 2829, 2830, 2840, 2841, 2842, 2843, 2844, 2845, 2846, 2847, 2848, 2849, 2850, 2851, 2852, 2853, 2855, 2856, 2857, 2858, 2859, 2860, 2861, 2862, 2863, 2864, 2865, 2866, 2867, 2868.
Población Total:	331,997

Desviación poblacional:	0.010748
Compacidad Geométrica:	0.338593
Costo Total:	0.349341

Instituto Nacional Electoral

SISTEMA DE DISTRITACIÓN

RESULTADOS DE LA DISTRITACIÓN LOCAL PARA LA ENTIDAD DE MEXICO

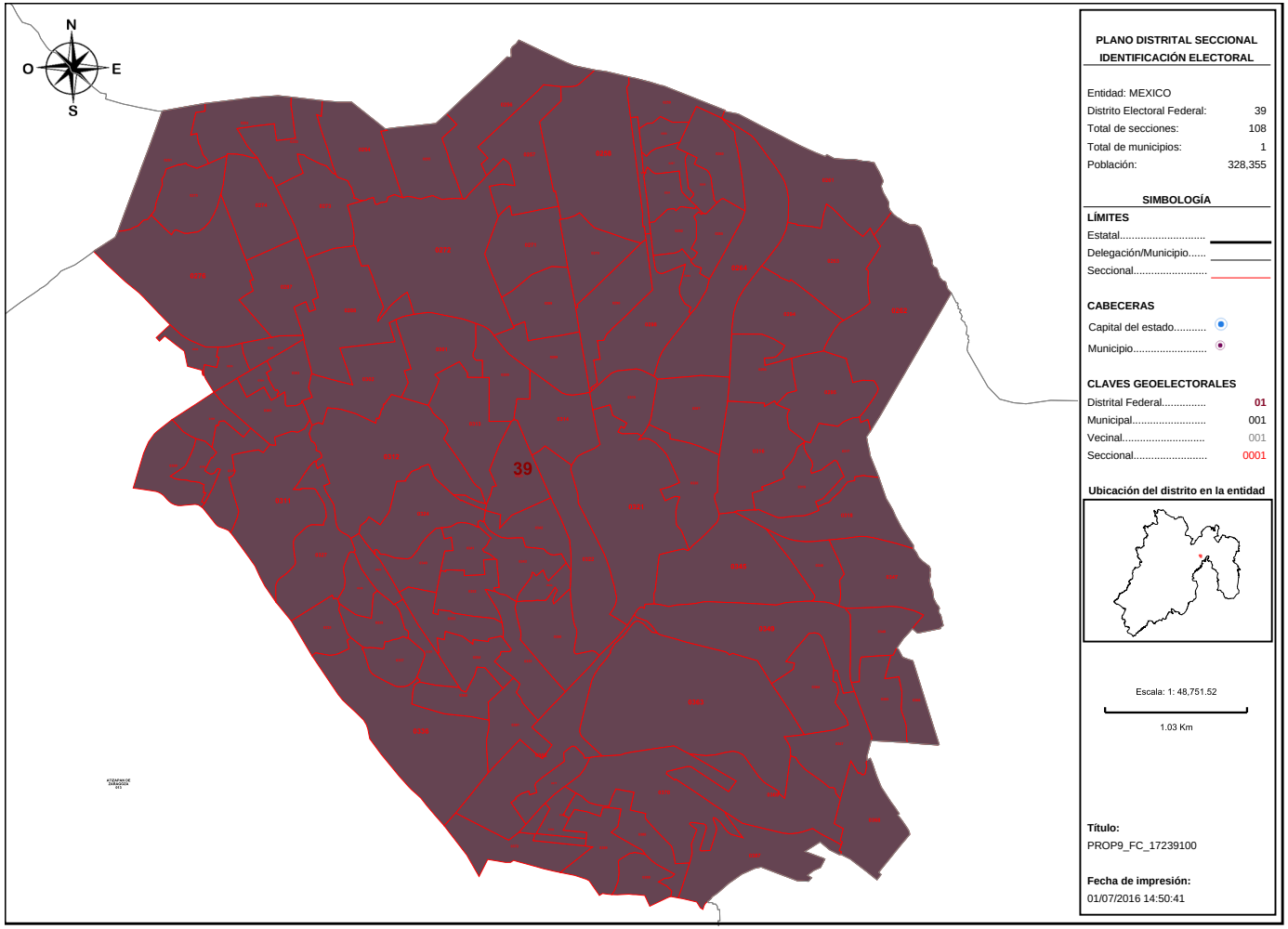

PLANO DISTRITAL SECCIONAL
IDENTIFICACIÓN ELECTORAL

Entidad: MEXICO
Distrito Electoral Federal: 39
Total de secciones: 108
Total de municipios: 1
Población: 328,355

SIMBOLOGÍA

LÍMITES
Estatal.....
Delegación/Municipio.....
Seccional.....

CABECERAS
Capital del estado.....
Municipio.....

CLAVES GEOELECTORALES
Distrital Federal..... 01
Municipal..... 001
Vecinal..... 001
Seccional..... 0001

Ubicación del distrito en la entidad

Escala: 1: 48,751.52

1.03 Km

Título:
PROP9_FC_17239100

Fecha de impresión:
01/07/2016 14:50:41

Detalles del Distrito.

Distrito:	39.
Municipios:	13. ATIZAPAN DE ZARAGOZA.
Secciones:	251, 252, 253, 254, 255, 256, 257, 258, 259, 260, 261, 262, 263, 264, 265, 266, 267, 268, 269, 270, 271, 272, 273, 274, 275, 276, 284, 285, 286, 287, 288, 289, 290, 291, 292, 293, 294, 295, 296, 297, 298, 299, 300, 301, 302, 303, 304, 305, 306, 308, 309, 310, 311, 312, 313, 314, 315, 316, 317, 318, 319, 320, 321, 322, 323, 324, 325, 326, 327, 335, 336, 337, 338, 339, 340, 341, 342, 343, 344, 345, 346, 347, 348, 349, 350, 351, 352, 353, 354, 360, 361, 362, 363, 364, 365, 366, 367, 368, 369, 370, 371, 372, 384, 385, 386, 387, 388, 389.
Población Total:	328,355

Desviación poblacional:	0.030859
Compacidad Geométrica:	0.078581
Costo Total:	0.109441

Instituto Nacional Electoral

SISTEMA DE DISTRITACIÓN

RESULTADOS DE LA DISTRITACIÓN LOCAL PARA LA ENTIDAD DE MEXICO

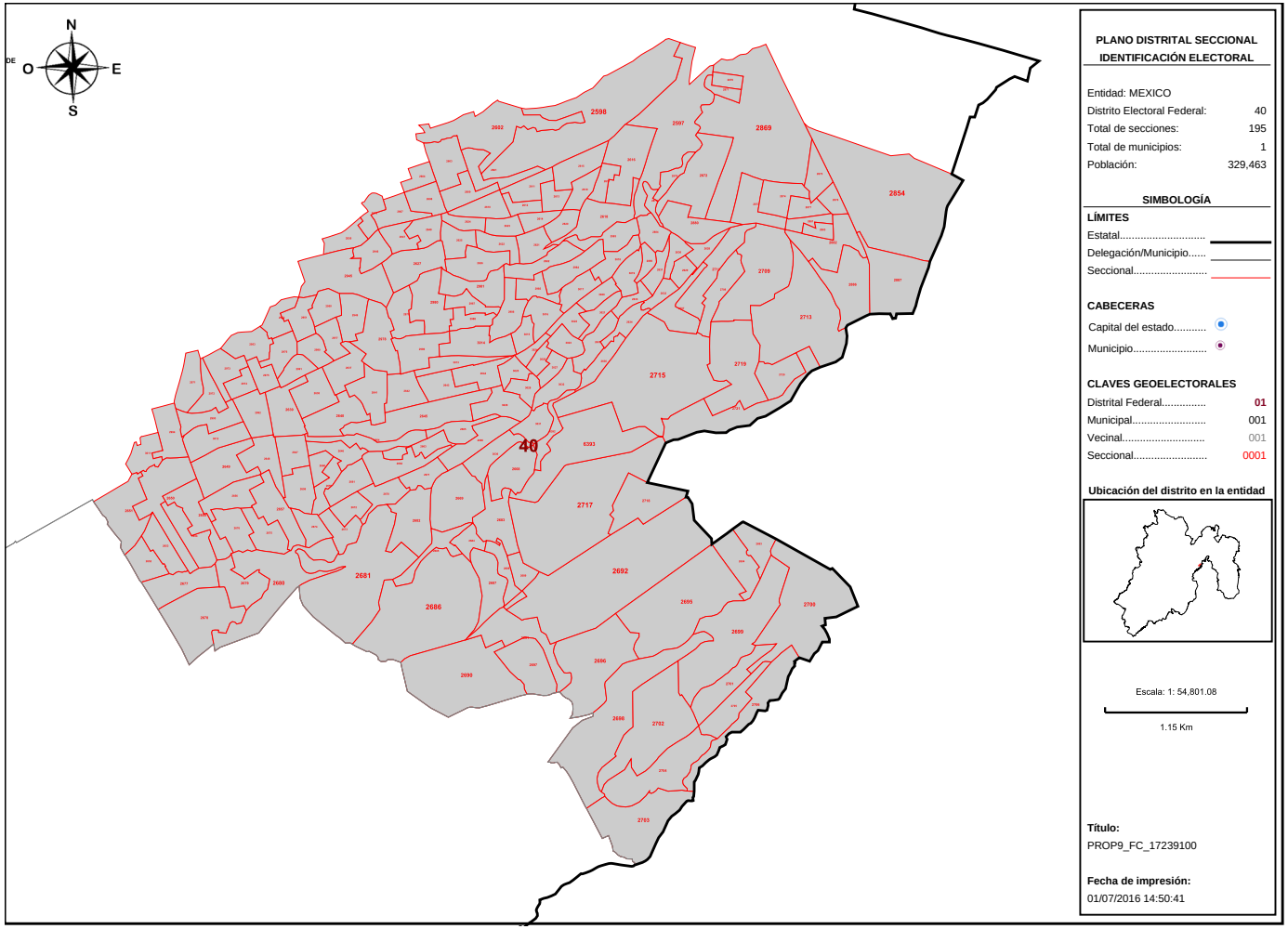

PLANO DISTRITAL SECCIONAL
IDENTIFICACIÓN ELECTORAL

Entidad: MEXICO
Distrito Electoral Federal: 40
Total de secciones: 195
Total de municipios: 1
Población: 329,463

SIMBOLOGÍA

LÍMITES
Estatal.....
Delegación/Municipio.....
Seccional.....

CABECERAS
Capital del estado.....
Municipio.....

CLAVES GEOELECTORALES
Distrital Federal..... 01
Municipal..... 001
Vecinal..... 001
Seccional..... 0001

Ubicación del distrito en la entidad

Escala: 1: 54,801.08

1.15 Km

Título:
PROP9_FC_17239100

Fecha de impresión:
01/07/2016 14:50:41

Detalles del Distrito.

Distrito:	40.
Municipios:	58. NAUCALPAN DE JUAREZ.
Secciones:	2597, 2598, 2601, 2602, 2603, 2604, 2607, 2608, 2609, 2610, 2611, 2612, 2613, 2614, 2615, 2616, 2617, 2618, 2619, 2620, 2621, 2622, 2623, 2624, 2625, 2626, 2627, 2628, 2629, 2630, 2631, 2632, 2633, 2634, 2635, 2636, 2637, 2638, 2639, 2640, 2641, 2642, 2643, 2644, 2645, 2646, 2647, 2648, 2649, 2650, 2651, 2652, 2653, 2654, 2655, 2656, 2657, 2658, 2659, 2660, 2661, 2662, 2663, 2664, 2665, 2666, 2668, 2669, 2670, 2671, 2672, 2673, 2674, 2675, 2676, 2677, 2678, 2679, 2680, 2681, 2682, 2683, 2684, 2685, 2686, 2687, 2688, 2689, 2690, 2691, 2692, 2693, 2694, 2695, 2696, 2697, 2698, 2699, 2700, 2701, 2702, 2703, 2704, 2705, 2706, 2707, 2708, 2709, 2711, 2713, 2715, 2717, 2718, 2719, 2720, 2721, 2854, 2869, 2870, 2871, 2872, 2873, 2874, 2875, 2876, 2877, 2878, 2879, 2880, 2881, 2882, 2883, 2884, 2885, 2886, 2887, 2918, 2930, 2945, 2946, 2947, 2948, 2949, 2950, 2951, 2952, 2953, 2971, 2972, 2973, 2974, 2975, 2976, 2977, 2978, 2979, 2980, 2981, 2982, 2983, 2984, 2985, 2986, 2987, 2988, 2989, 2990, 2991, 2992, 2993, 2994, 3011, 3012, 3013, 3014, 3015, 3016, 3017, 3018, 3019, 3020, 3021, 3022, 3023, 3024, 3025, 3026, 3027, 3028, 3029, 3030, 3031, 3032, 6392, 6393.
Población Total:	329,463

Desviación poblacional:	0.023644
Compacidad Geométrica:	0.225394
Costo Total:	0.249037

Instituto Nacional Electoral

SISTEMA DE DISTRITACIÓN

RESULTADOS DE LA DISTRITACIÓN LOCAL PARA LA ENTIDAD DE MEXICO

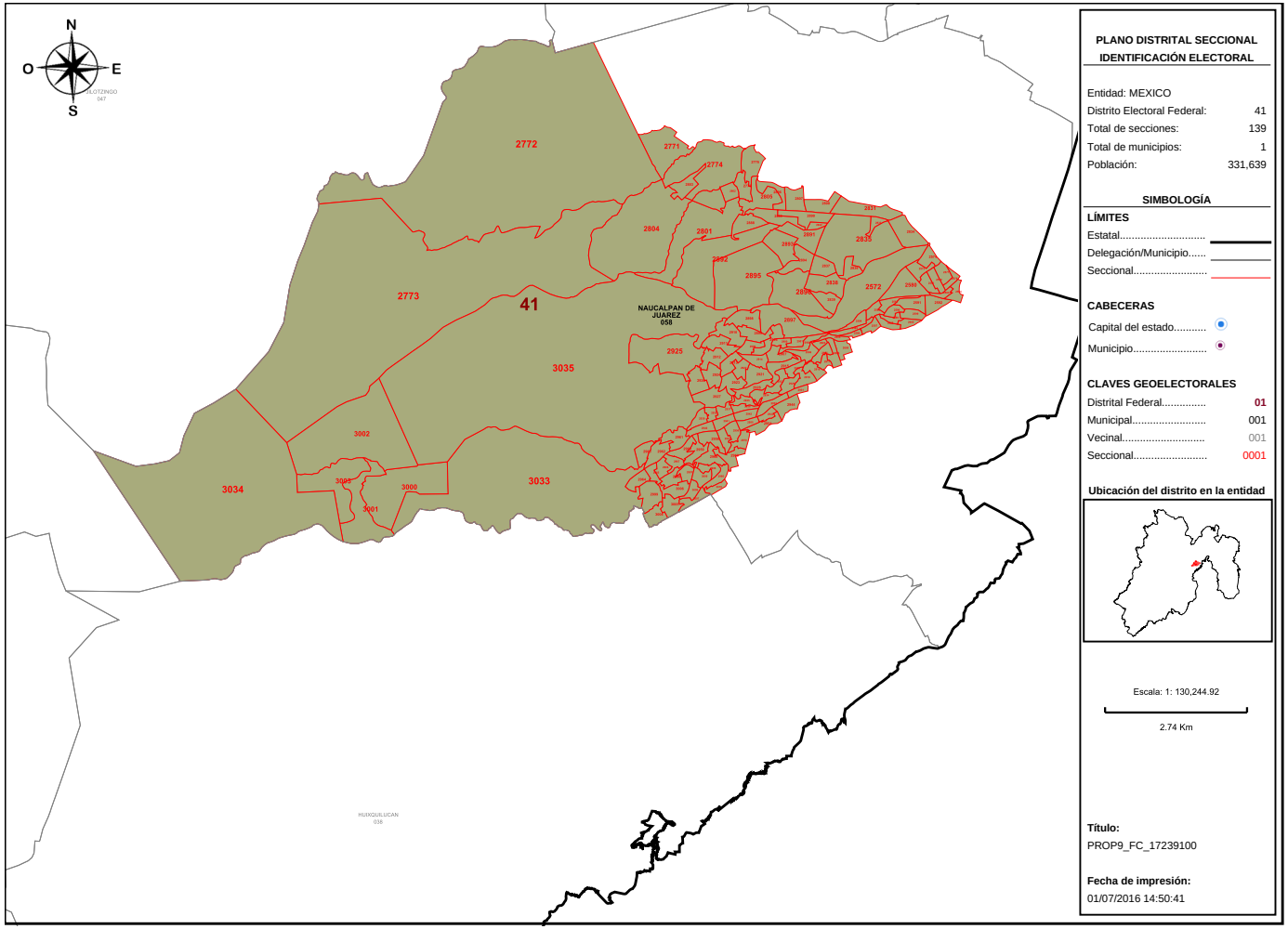

PLANO DISTRITAL SECCIONAL IDENTIFICACIÓN ELECTORAL

Entidad: MEXICO
Distrito Electoral Federal: 41
Total de secciones: 139
Total de municipios: 1
Población: 331,639

SIMBOLOGÍA

LÍMITES
Estatal.....
Delegación/Municipio.....
Seccional.....

CABECERAS
Capital del estado.....
Municipio.....

CLAVES GEOELECTORALES
Distrital Federal..... 01
Municipal..... 001
Vecinal..... 001
Seccional..... 0001

Ubicación del distrito en la entidad

Escala: 1: 130,244.92

2.74 Km

Título:
PROP9_FC_17239100

Fecha de impresión:
01/07/2016 14:50:41

Detalles del Distrito.

Distrito:	41.
Municipios:	58. NAUCALPAN DE JUAREZ.
Secciones:	2572, 2573, 2574, 2577, 2578, 2579, 2580, 2581, 2582, 2583, 2584, 2585, 2586, 2587, 2588, 2589, 2590, 2591, 2592, 2593, 2594, 2599, 2600, 2605, 2606, 2771, 2772, 2773, 2774, 2775, 2776, 2801, 2802, 2803, 2804, 2805, 2806, 2807, 2808, 2831, 2832, 2833, 2834, 2835, 2836, 2837, 2838, 2839, 2888, 2889, 2890, 2891, 2892, 2893, 2894, 2895, 2896, 2897, 2898, 2899, 2900, 2901, 2902, 2903, 2904, 2905, 2906, 2907, 2908, 2909, 2910, 2911, 2912, 2913, 2914, 2915, 2916, 2917, 2919, 2920, 2921, 2922, 2923, 2924, 2925, 2926, 2927, 2928, 2929, 2931, 2932, 2933, 2934, 2935, 2936, 2937, 2938, 2939, 2940, 2941, 2942, 2943, 2944, 2954, 2955, 2956, 2957, 2958, 2959, 2960, 2961, 2962, 2963, 2964, 2965, 2966, 2967, 2968, 2969, 2970, 2995, 2996, 2997, 2998, 2999, 3000, 3001, 3002, 3003, 3004, 3005, 3006, 3007, 3008, 3009, 3010, 3033, 3034, 3035.
Población Total:	331,639

Desviación poblacional:	0.012265
Compacidad Geométrica:	0.180309
Costo Total:	0.192574

Instituto Nacional Electoral

SISTEMA DE DISTRITACIÓN

RESULTADOS DE LA DISTRITACIÓN LOCAL PARA LA ENTIDAD DE MEXICO

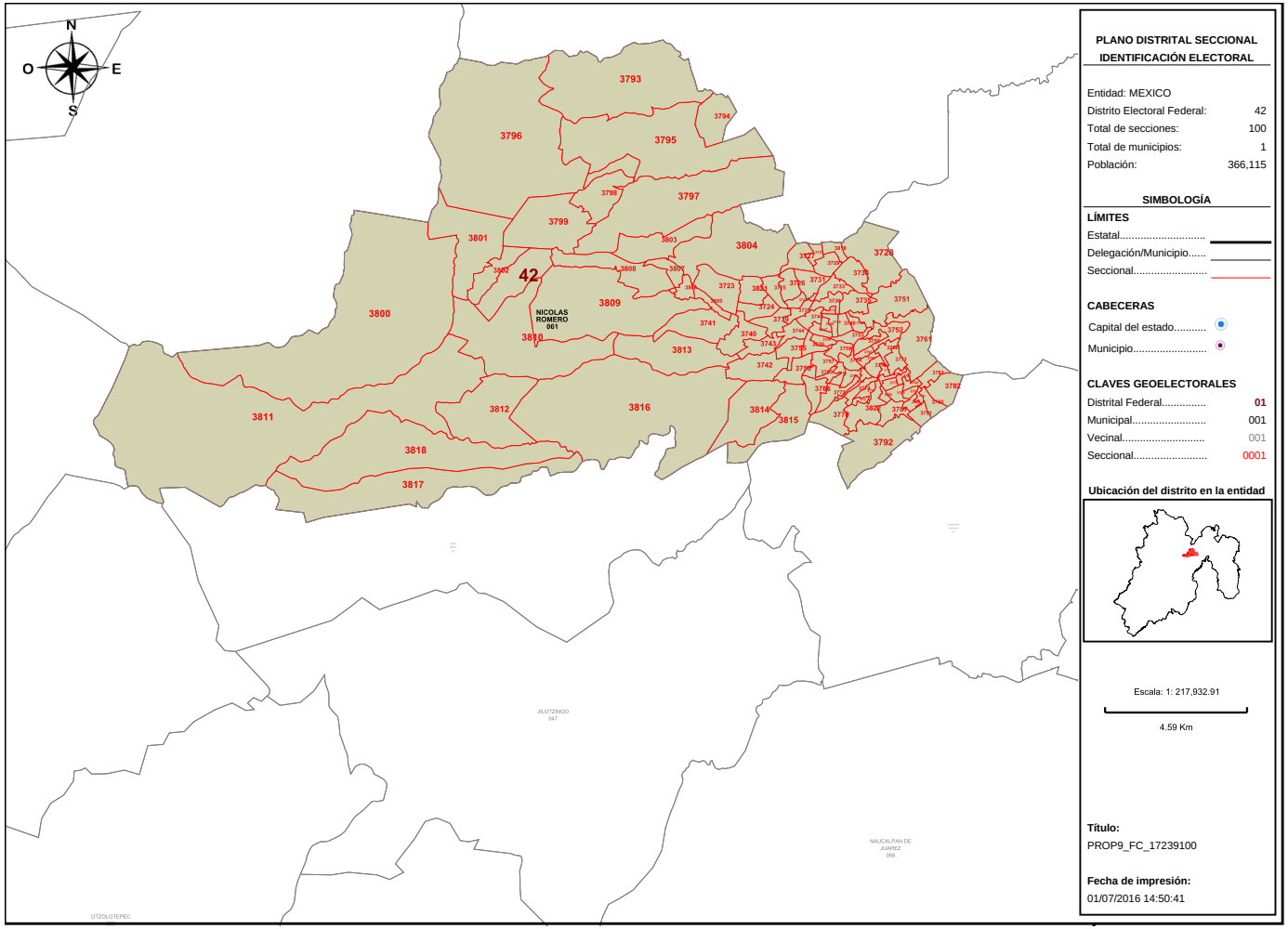

PLANO DISTRITAL SECCIONAL IDENTIFICACIÓN ELECTORAL

Entidad: MEXICO
Distrito Electoral Federal: 42
Total de secciones: 100
Total de municipios: 1
Población: 366,115

SIMBOLOGÍA

LÍMITES

Estatal.....
Delegación/Municipio.....
Seccional.....

CABECERAS

Capital del estado.....
Municipio.....

CLAVES GEOELECTORALES

Distrital Federal..... 01
Municipal..... 001
Vecinal..... 001
Seccional..... 0001

Ubicación del distrito en la entidad

Escala: 1: 217,932.91

4.59 Km

Título:
PROP9_FC_17239100

Fecha de impresión:
01/07/2016 14:50:41

Detalles del Distrito.

Distrito:	42.
Municipios:	61. NICOLAS ROMERO.
Secciones:	3723, 3724, 3725, 3726, 3727, 3728, 3729, 3730, 3731, 3732, 3733, 3734, 3735, 3736, 3737, 3738, 3739, 3740, 3741, 3742, 3743, 3744, 3745, 3746, 3747, 3748, 3749, 3750, 3751, 3752, 3753, 3754, 3755, 3756, 3757, 3758, 3759, 3760, 3761, 3762, 3763, 3764, 3765, 3766, 3767, 3768, 3769, 3770, 3771, 3772, 3773, 3774, 3775, 3776, 3777, 3778, 3779, 3780, 3781, 3782, 3783, 3784, 3785, 3786, 3787, 3788, 3789, 3790, 3791, 3792, 3793, 3794, 3795, 3796, 3797, 3798, 3799, 3800, 3801, 3802, 3803, 3804, 3805, 3806, 3807, 3808, 3809, 3810, 3811, 3812, 3813, 3814, 3815, 3816, 3817, 3818, 3819, 3820, 3821, 3822.
Población Total:	366,115

Desviación poblacional:	0.325790
Compacidad Geométrica:	0.277225
Costo Total:	0.603015

Instituto Nacional Electoral

SISTEMA DE DISTRITACIÓN

RESULTADOS DE LA DISTRITACIÓN LOCAL PARA LA ENTIDAD DE MEXICO

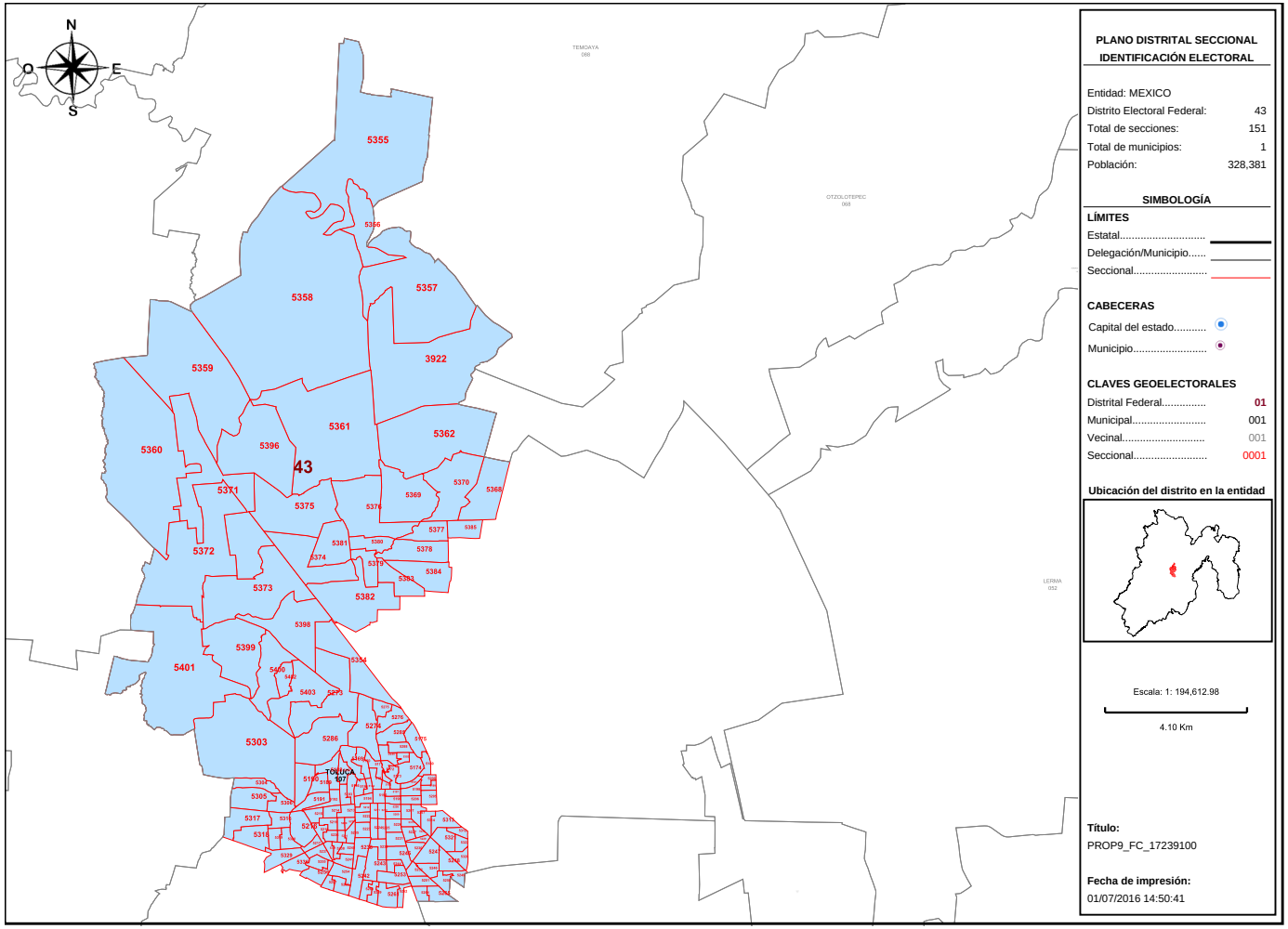

PLANO DISTRITAL SECCIONAL
IDENTIFICACIÓN ELECTORAL

Entidad: MEXICO
Distrito Electoral Federal: 43
Total de secciones: 151
Total de municipios: 1
Población: 328,381

SIMBOLOGÍA

LÍMITES
Estatal.....
Delegación/Municipio.....
Seccional.....

CABECERAS
Capital del estado.....
Municipio.....

CLAVES GEOELECTORALES
Distrital Federal..... 01
Municipal..... 001
Vecinal..... 001
Seccional..... 0001

Ubicación del distrito en la entidad

Escala: 1: 194,612.98

4.10 Km

Título:
PROP9_FC_17239100

Fecha de impresión:
01/07/2016 14:50:41

Detalles del Distrito.

Distrito:	43.
Municipios:	107. TOLUCA.
Secciones:	3922, 5169, 5170, 5171, 5172, 5173, 5174, 5175, 5180, 5181, 5182, 5183, 5184, 5185, 5186, 5187, 5188, 5189, 5190, 5191, 5192, 5193, 5194, 5195, 5196, 5197, 5198, 5199, 5200, 5205, 5206, 5207, 5208, 5209, 5210, 5211, 5212, 5213, 5214, 5215, 5216, 5217, 5218, 5219, 5220, 5221, 5222, 5223, 5224, 5225, 5226, 5227, 5228, 5229, 5230, 5231, 5232, 5233, 5234, 5235, 5236, 5237, 5238, 5239, 5240, 5241, 5242, 5243, 5244, 5245, 5246, 5247, 5248, 5249, 5250, 5251, 5252, 5253, 5254, 5255, 5256, 5257, 5258, 5259, 5260, 5261, 5262, 5264, 5265, 5273, 5274, 5275, 5276, 5285, 5286, 5287, 5288, 5302, 5303, 5304, 5305, 5306, 5307, 5312, 5313, 5314, 5315, 5316, 5317, 5318, 5319, 5320, 5321, 5322, 5328, 5329, 5336, 5354, 5355, 5356, 5357, 5358, 5359, 5360, 5361, 5362, 5368, 5369, 5370, 5371, 5372, 5373, 5374, 5375, 5376, 5377, 5378, 5379, 5380, 5381, 5382, 5383, 5384, 5385, 5396, 5398, 5399, 5400, 5401, 5402, 5403.
Población Total:	328,381

Desviación poblacional:	0.030679
Compacidad Geométrica:	0.360753
Costo Total:	0.391432

Instituto Nacional Electoral

SISTEMA DE DISTRITACIÓN

RESULTADOS DE LA DISTRITACIÓN LOCAL PARA LA ENTIDAD DE MEXICO

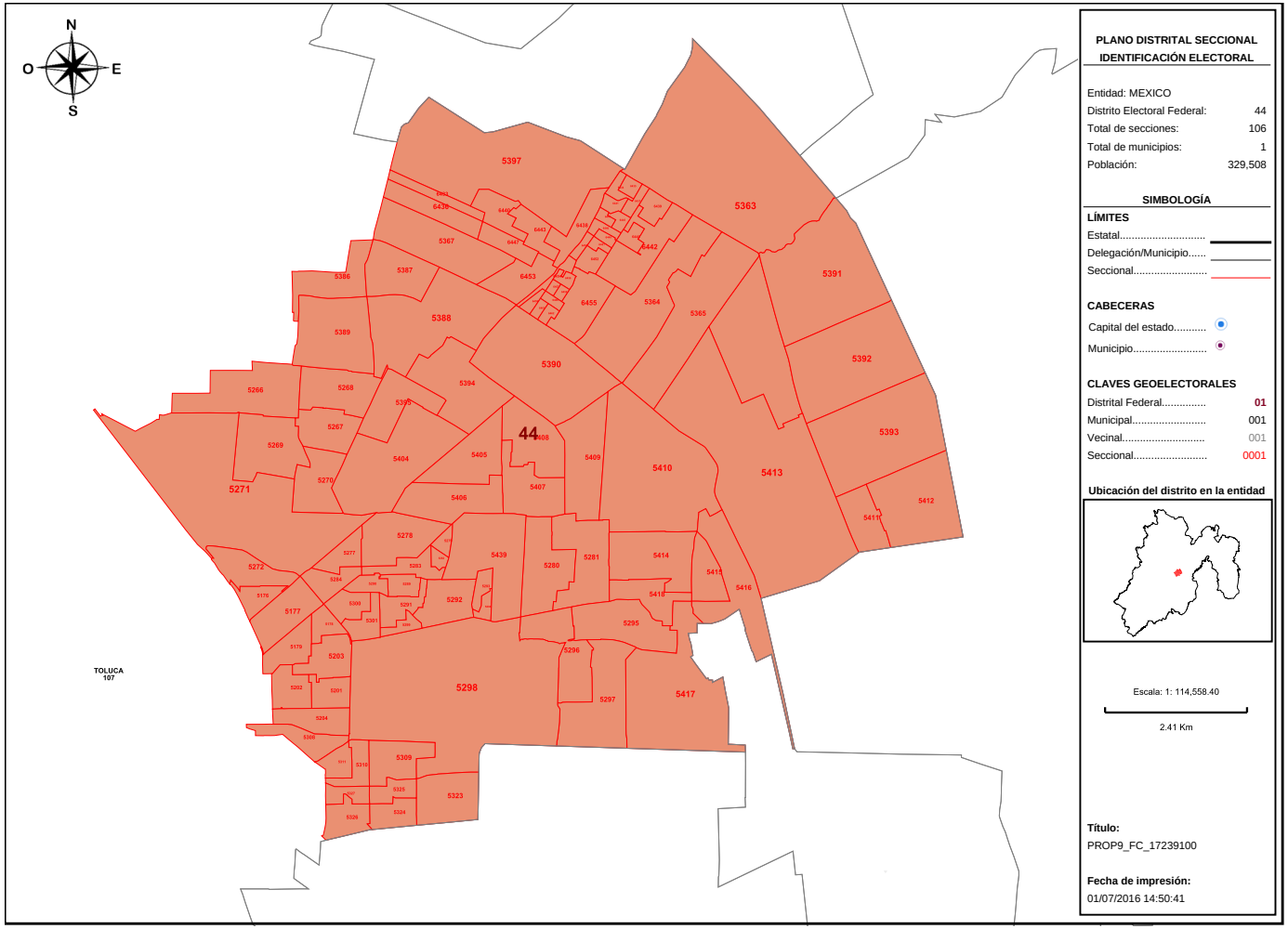

PLANO DISTRITAL SECCIONAL
IDENTIFICACIÓN ELECTORAL

Entidad: MEXICO
Distrito Electoral Federal: 44
Total de secciones: 106
Total de municipios: 1
Población: 329,508

SIMBOLOGÍA

LÍMITES
Estatal.....
Delegación/Municipio.....
Seccional.....

CABECERAS
Capital del estado.....
Municipio.....

CLAVES GEOELECTORALES
Distrital Federal..... 01
Municipal..... 001
Vecinal..... 001
Seccional..... 0001

Ubicación del distrito en la entidad

Escala: 1: 114,558.40

2.41 Km

Título:
PROP9_FC_17239100

Fecha de impresión:
01/07/2016 14:50:41

Detalles del Distrito.

Distrito:	44.
Municipios:	107. TOLUCA.
Secciones:	5176, 5177, 5178, 5179, 5201, 5202, 5203, 5204, 5266, 5267, 5268, 5269, 5270, 5271, 5272, 5277, 5278, 5279, 5280, 5281, 5282, 5283, 5284, 5289, 5290, 5291, 5292, 5293, 5294, 5295, 5296, 5297, 5298, 5299, 5300, 5301, 5308, 5309, 5310, 5311, 5323, 5324, 5325, 5326, 5327, 5363, 5364, 5365, 5367, 5386, 5387, 5388, 5389, 5390, 5391, 5392, 5393, 5394, 5395, 5397, 5404, 5405, 5406, 5407, 5408, 5409, 5410, 5411, 5412, 5413, 5414, 5415, 5416, 5417, 5418, 5439, 6433, 6434, 6435, 6436, 6437, 6438, 6439, 6440, 6441, 6442, 6443, 6444, 6445, 6446, 6447, 6448, 6449, 6450, 6451, 6452, 6453, 6454, 6455, 6456, 6457, 6458, 6459, 6460, 6461, 6462.
Población Total:	329,508

Desviación poblacional:	0.023371
Compacidad Geométrica:	0.193304
Costo Total:	0.216675

Instituto Nacional Electoral

SISTEMA DE DISTRITACIÓN

RESULTADOS DE LA DISTRITACIÓN LOCAL PARA LA ENTIDAD DE MEXICO

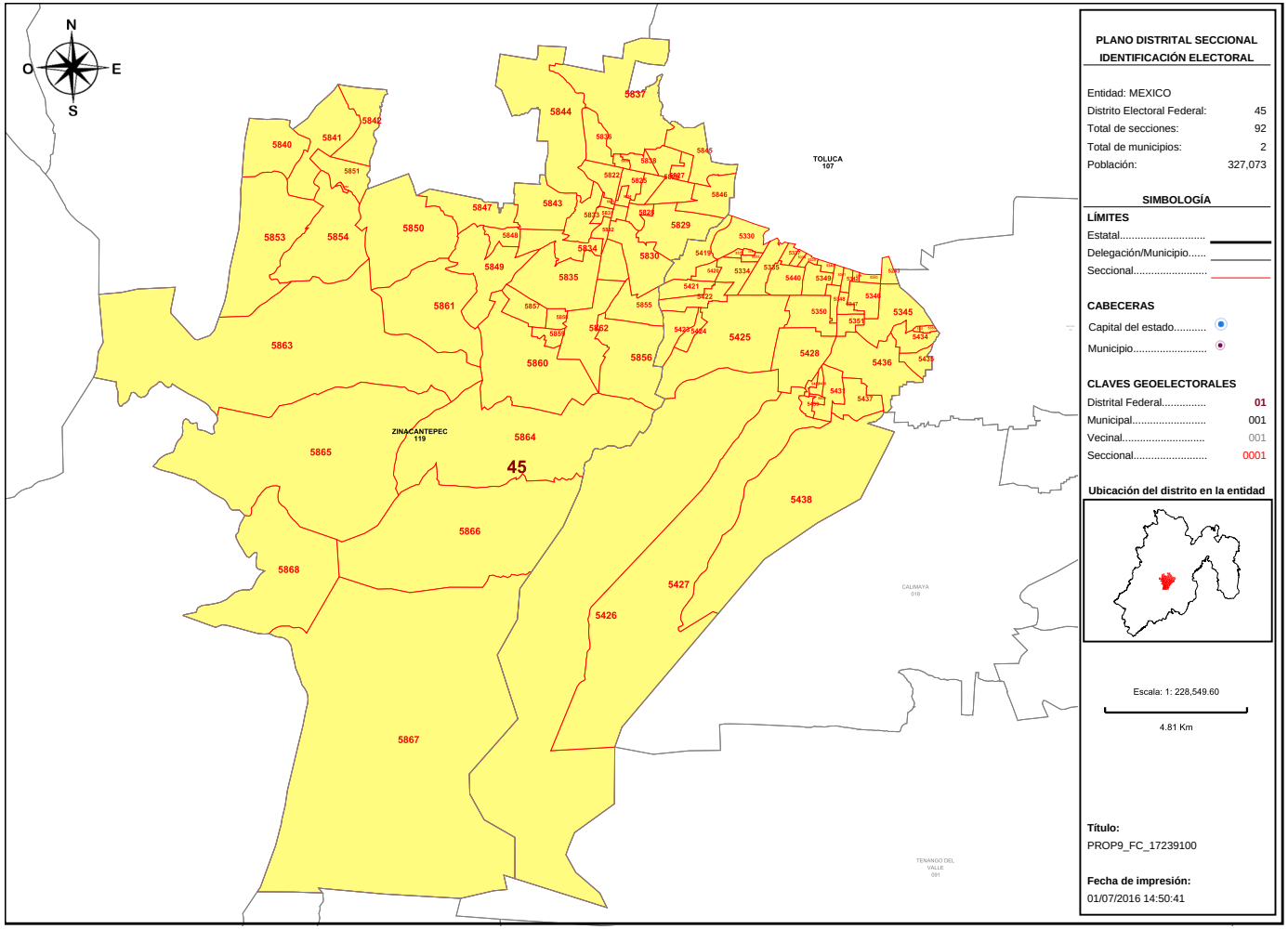

PLANO DISTRITAL SECCIONAL
IDENTIFICACIÓN ELECTORAL

Entidad: MEXICO
Distrito Electoral Federal: 45
Total de secciones: 92
Total de municipios: 2
Población: 327,073

SIMBOLOGÍA

LÍMITES
Estatal.....
Delegación/Municipio.....
Seccional.....

CABECERAS
Capital del estado.....
Municipio.....

CLAVES GEOELECTORALES
Distrital Federal..... 01
Municipal..... 001
Vecinal..... 001
Seccional..... 0001

Ubicación del distrito en la entidad

Escala: 1: 228,549.60

4.81 Km

Título:
PROP9_FC_17239100

Fecha de impresión:
01/07/2016 14:50:41

Detalles del Distrito.

Distrito:	45.
Municipios:	107. TOLUCA, 119. ZINACANTEPEC.
Secciones:	5263, 5330, 5331, 5332, 5333, 5334, 5335, 5337, 5338, 5339, 5340, 5341, 5342, 5343, 5344, 5345, 5346, 5347, 5348, 5349, 5350, 5351, 5352, 5353, 5419, 5420, 5421, 5422, 5423, 5424, 5425, 5426, 5427, 5428, 5429, 5430, 5431, 5432, 5433, 5434, 5435, 5436, 5437, 5438, 5440, 5822, 5823, 5824, 5825, 5826, 5827, 5828, 5829, 5830, 5831, 5832, 5833, 5834, 5835, 5836, 5837, 5838, 5839, 5840, 5841, 5842, 5843, 5844, 5845, 5846, 5847, 5848, 5849, 5850, 5851, 5852, 5853, 5854, 5855, 5856, 5857, 5858, 5859, 5860, 5861, 5862, 5863, 5864, 5865, 5866, 5867, 5868.
Población Total:	327,073

Desviación poblacional:	0.040405
Compacidad Geométrica:	0.338035
Costo Total:	0.378440

ANEXO 4

morena
La esperanza de México

Estado de México, 11 de Julio del 2018

Asunto: PROPUESTA DE DISTRITACIÓN LOCAL

BIOL. ABEL RUBÉN PÉREZ PÉREZ
VOCAL Y PRESIDENTE DE LA COMISIÓN
LOCAL DE VIGILANCIA, ESTADO DE MÉXICO.

Con fundamento en el acuerdo del Consejo General del Instituto Nacional Electoral **INE/CG195/2015** por el que se aprueban los *criterios y reglas operativas que deberán aplicarse para el análisis y la delimitación territorial de los distritos en las entidades federativas previo a sus respectivos procesos electorales locales,* tengo a bien presentar las observaciones al Segundo Escenario de Distritación Local, y la propuesta que el partido MORENA ha elaborado dentro del Proceso de Distritación 2016 para el Estado de México, misma que fue elaborada con apego a los criterios y reglas operativas dadas por la Dirección Ejecutiva del Registro Federal de Electores.

Se anexa:

- USB con escenario x.json
- Propuesta con exposición de motivos

INSTITUTO NACIONAL ELECTORAL
JUNTA LOCAL EJECUTIVA EN EL ESTADO DE MÉXICO
RECIBIDO
11 JUL 2016
20:50 pm
VOCALÍA DEL REGISTRO FEDERAL DE ELECTORES
CARTOGRAFÍA

Sin otro particular quedo atento para cualquier aclaración al respecto.

ARMANDO NAVARRETE LÓPEZ
REPRESENTANTE PROPIETARIO DE MORENA
ANTE LA COMISIÓN LOCAL DE VIGILANCIA DEL ESTADO DE MÉXICO

Av. Hidalgo Poniente 1036-C, San Bernardino, Toluca, Estado de México. 556407-5151
facebook.com/armando.navarrete.906 @NlArmando organizacionmorenaedomex@gmail.com

morena
La esperanza de México

Estado de México, 11 de Julio del 2018

Asunto: PROPUESTA DE DISTRITACIÓN LOCAL

BIOL. ABEL RUBÉN PÉREZ PÉREZ
VOCAL Y PRESIDENTE DE LA COMISIÓN
LOCAL DE VIGILANCIA, ESTADO DE MÉXICO.

INSTITUTO NACIONAL ELECTORAL
JUNTA LOCAL EJECUTIVA EN EL ESTADO DE MÉXICO
RECIBIDO
11 JUL 2016
VOCALÍA DEL REGISTRO FEDERAL DE ELECTORES

La propuesta que presenta MORENA fue elaborada con apego a los criterios y reglas operativas dadas por la Dirección Ejecutiva del Registro Federal de Electores sobre la siguiente:

EXPOSICIÓN DE MOTIVOS

1.-En los distritos presentados en el segundo escenario por el INE morena coincide en los primeros diez distritos, además de coincidir también en cuanto hace la los distritos: 12, 14, 15, 16, 20, 21, 22, 23, 24, 25 , 26 , 27 ,28 , 29, 30 , 31 , 32, 35, 38, 39, 40 , 41 , 42 , 43 , 44 y 45

2.- morena presenta una propuesta basada en los criterios aprobados por el INE siendo estos: 11, 13, 17,1 8, 19, 34, 36 y 37.

3.- En lo que respecta al marcado como distrito 11 de la propuesta INE 8 de la propuesta morena, logramos un mejor equilibrio poblacional ya que la propuesta INE muestra una población de 351,542 habitantes con un costo total de 0.550281 y la propuesta que sometemos a consideración contempla una población de 333,436 habitantes lo cual mejora el costo total a 0.093302, también se advierte una mejora en la compacidad ya que la propuesta INE ofrece una compacidad de 0.470363 mientras que la de morena obtiene un 0.087643.

En cuanto a los tiempos de traslado en este distrito encontramos que las secciones 4750, 4751 de Tlalmanalco y 2551, 2552 de Ixtapaluca no cuenta con rutas de acceso terrestre, ya que de conservarse esta propuesta se debe acceder por la carretera México-Cuautla pasando por el centro de Ixtapaluca e incorporarse a la carretera federal México-Puebla y recorrer 35 km para llegar a Río Frío.

También creemos que es importante considerar que no existe sentido de pertenencia ni compatibilidad identitaria entre ambos municipios.

4.- En cuanto al distrito marcado por el INE como 13 y que en la propuesta de morena aparece como 20 logramos mejorar también el equilibrio poblacional pasando de los 310, 327 habitantes que propone el INE y que representa un desviación poblacional de 0.283077 a 328, 433 habitantes logrando una mejor desviación poblacional de 0.030320. En cuanto a la compacidad en este distrito la propuesta de morena también mejora pasando de un 0.526329 que propone el INE a un 0.319694 que propone morena. Lo anterior mejora el costo total de distrito significativamente pues pasa de un 0.809406 a un 0.350013 con las aportaciones de morena.

Av. Hidalgo Poniente 1036-C, San Bernardino, Toluca, Estado de México. 556407-5151
facebook.com/armando.navarrete.9066 @NlArmando organizacionmorenaedomex@gmail.com

5.- Por cuanto hace al distrito marcado como 17 por el INE y como 21 en la propuesta de morena, se logra una mejor compacidad pasando de un 0.410631 a un 0.364018 lo que impacta directamente en la mejora del costo total de la propuesta en los 45 distritos.

6.- En el distrito marcado en la propuesta del INE como 18 y 22 de la propuesta de morena logramos mejorar el equilibrio poblacional pasando de 353, 116 habitantes que representa 0.98479 de desviación poblacional presentado por el INE a 348, 757 habitantes que representa 0.051822 de desviación poblacional, con este ejercicio se mejora el costo total del distrito pasando de 0.249094 del costo del INE a un 0.234149 de la propuesta de morena.

7.- El distrito que aparece en la propuesta del INE como 19 y que en la propuesta de morena aparece como 23, logramos mejorar el equilibrio poblacional pasando de 349, 567 habitantes que equivale a una desviación de 0.059368 a la propuesta de morena que mejora con 342, 074 habitantes y que equivale a una desviación poblacional de 0.009126.

8.- En el distrito marcado como 34 en la propuesta INE y como 09 en la propuesta de morena, se conjugan varios elementos de mejora comenzando por un mayor equilibrio poblacional reflejado en la desviación que presenta el INE de 0.221385 a una desviación poblacional de la propuesta de morena de 0.025175, aunado a ello presentamos una mejor compacidad pasando de un 0.439640 que presenta el INE a u 0.354473 de la propuesta de morena, cabe resaltar también que en lugar de los 5 municipios que presenta el INE la propuesta de morena integra 7 municipios sin divisiones contribuyendo a la mantener y fortalecer la identidad en esta región; con lo anterior mejoramos el costo total del distrito pasando de 0.661025 del escenario del INE a un 0.379648 del escenario de la propuesta de morena.

9.- En cuanto al distrito marcado como 36 en la propuesta del INE y como 16 del escenario propuesto por morena mejoramos la compacidad del distrito pasando de un 0.471178 a un 0.329027 guardando los parámetros de los demás criterios.

10.- En el caso del distrito marcado como 37 en la propuesta INE y como 17 del propuesta de morena nos parece imprescindible abonar a la mayor integridad municipal ya que la propuesta INE fracciona el municipio de Tultepec en 3 distritos, en comparación a la propuesta de morena que lo hace sólo en dos, uno de ellos obedeciendo prácticamente por completo a la lógica de la distritación federal.

CONCLUSIONES

De la Constitución Estatal.

Nuestro modelo cumple con lo dispuesto en la Constitución Política del Estado Libre y Soberano de México, en lo que respecta a los 45 diputados de mayoría relativa y los 45 distritos locales.

Del equilibrio poblacional.

Se cumple con el equilibrio poblacional en los cuarenta y cinco distritos locales electorales, al respetar la media poblacional por distrito +/- 15%, siendo el distrito 24 con la menor densidad poblacional con 308,338 habitantes (-8.57), y el distrito 21 con la mayor densidad poblacional con 368,503 habitantes (9.27).

De la integridad municipal.

Nuestro modelo cumple con este criterio, al conformar preferentemente con municipios completos los 45 distritos locales, por ejemplo; nuestra propuesta en comparación con el segundo escenario, reduce las particiones del municipio de Tultepec.

De la compacidad.

Nuestra propuesta mejora la compacidad respecto del segundo escenario, al pasar de 12.928298 a 12.456161.

De los tiempos de traslado.

Se garantizó en la propuesta optimizar el traslado interior entre los distritos electorales y las respectivas comunidades que los conforman.

De la continuidad geográfica.

Se cumple el criterio de continuidad geográfica respetando la desviación poblacional permisible.

Del costo.

Nuestra propuesta mejora el costo respecto del segundo escenario, al pasar de 18.259032 a 17.809601.

Sin más por el momento me reitero atento a sus comentarios.

Atentamente

MORENA LA ESPERANZA DE MEXICO

ARMANDO NAVARRETE LÓPEZ
REPRESENTANTE PROPIETARIO DE MORENA
ANTE LA COMISIÓN LOCAL DE VIGILANCIA DEL ESTADO DE MÉXICO

Av. Hidalgo Poniente 1036-C, San Bernardino, Toluca, Estado de México. 556407-5151
facebook.com/armando.navarrete.9066 @NlArmando organizacionmorenaedomex@gmail.com

Instituto Nacional Electoral

SISTEMA DE DISTRITACIÓN

RESULTADOS DE LA DISTRITACIÓN LOCAL PARA LA ENTIDAD DE MEXICO

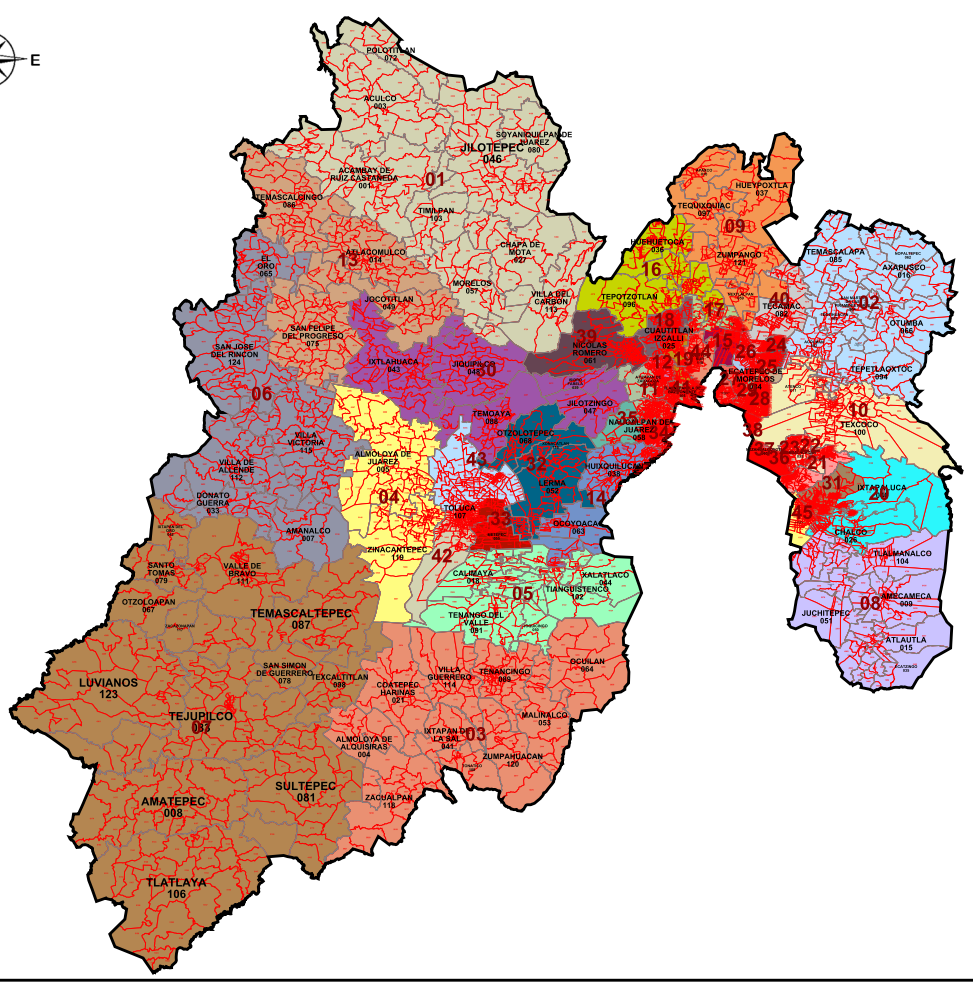

MEXICO

INFORMACIÓN BÁSICA

Distritos:	45
Municipios:	129
Secciones:	6,459
Población:	15,175,862

SIMBOLOGÍA

LÍMITES

Estatal.....

Delegación/Municipio.....

Seccional.....

CABECERAS

Capital del estado.....

Municipio.....

CLAVES GEOELECTORALES

Distrital Federal.....	01
Municipal.....	001
Seccional.....	0001

Ubicación de la entidad en el país

Escala: 1: 1,610,530.45

33.91 Km

Título:

17.8

Fecha de impresión:

11/07/2016 15:56:09

Instituto Nacional Electoral

SISTEMA DE DISTRITACIÓN

RESULTADOS DE LA DISTRITACIÓN LOCAL PARA LA ENTIDAD DE MEXICO

Información detallada por distritos.

	No.	% D Media	Población	+/- Población	Poblacional	Compacidad	Tiempo Prom
	1	-2.06%	330,287	-6,954	0.018900	0.291451	00:33
	2	5.60%	356,120	18,879	0.139276	0.268809	00:18
	3	-0.52%	335,476	-1,765	0.001218	0.378501	00:36
	4	-6.74%	314,526	-22,715	0.201640	0.440531	00:13
	5	-5.55%	318,532	-18,709	0.136790	0.268445	00:13
	6	-4.36%	322,544	-14,697	0.084414	0.555385	00:41
	7	-2.79%	327,826	-9,415	0.034643	0.348433	00:48
	8	-1.13%	333,436	-3,805	0.005659	0.087643	00:17
	9	-2.38%	329,215	-8,026	0.025175	0.354473	00:23
	10	3.07%	347,589	10,348	0.041842	0.424152	00:08
	11	-1.55%	331,997	-5,244	0.010748	0.338593	00:09
	12	-2.63%	328,355	-8,886	0.030859	0.078581	00:00
	13	0.58%	339,193	1,952	0.001488	0.651705	00:24
	14	0.49%	338,902	1,661	0.001078	0.555340	00:19
	15	-3.21%	326,429	-10,812	0.045685	0.230674	00:11
	16	8.66%	366,446	29,205	0.333303	0.329027	00:13
	17	5.43%	355,570	18,329	0.131279	0.450689	00:11
	18	-3.32%	326,061	-11,180	0.048848	0.226434	00:00
	19	-1.10%	333,541	-3,700	0.005351	0.405989	00:18
	20	-2.61%	328,433	-8,808	0.030320	0.319694	00:12
	21	9.27%	368,503	31,262	0.381908	0.364018	00:14
	22	3.41%	348,757	11,516	0.051822	0.182327	00:07
	23	1.43%	342,074	4,833	0.009126	0.134594	00:00
	24	-8.57%	308,338	-28,903	0.326462	0.115373	00:00
	25	-7.46%	312,076	-25,165	0.247481	0.149169	00:00
	26	-7.53%	311,831	-25,410	0.252324	0.102784	00:00
	27	-7.76%	311,087	-26,154	0.267316	0.114680	00:11
	28	-8.43%	308,798	-28,443	0.316154	0.062402	00:00
	29	-7.16%	313,079	-24,162	0.228147	0.099300	00:00
	30	-3.59%	325,140	-12,101	0.057228	0.627225	00:28
	31	6.48%	359,090	21,849	0.186545	0.101348	00:00
	32	0.80%	339,951	2,710	0.002869	0.434547	00:13
	33	2.58%	345,946	8,705	0.029610	0.242685	00:09
	34	-2.31%	329,463	-7,778	0.023644	0.225394	00:00

	35	-1.66%	331,639	-5,602	0.012265	0.180309	00:00
	36	8.03%	364,305	27,064	0.286225	0.039809	00:00
	37	7.85%	363,716	26,475	0.273902	0.025864	00:00
	38	7.83%	363,648	26,407	0.272497	0.341257	00:00
	39	8.56%	366,115	28,874	0.325790	0.277225	00:00
	40	7.67%	363,101	25,860	0.261324	0.331233	00:00
	41	-0.82%	334,482	-2,759	0.002975	0.269072	00:00
	42	1.96%	343,862	6,621	0.017129	0.272959	00:00
	43	1.54%	342,443	5,202	0.010573	0.375215	00:00
	44	-2.06%	330,292	-6,949	0.018872	0.203909	00:00
	45	6.05%	357,648	20,407	0.162734	0.178918	00:00

Componentes:

Componente	Ponderación	Valor
Poblacional	1.0	5.353440
Compacidad	0.5	12.456161
Total		17.809601

Instituto Nacional Electoral

SISTEMA DE DISTRITACIÓN

RESULTADOS DE LA DISTRITACIÓN LOCAL PARA LA ENTIDAD DE MEXICO

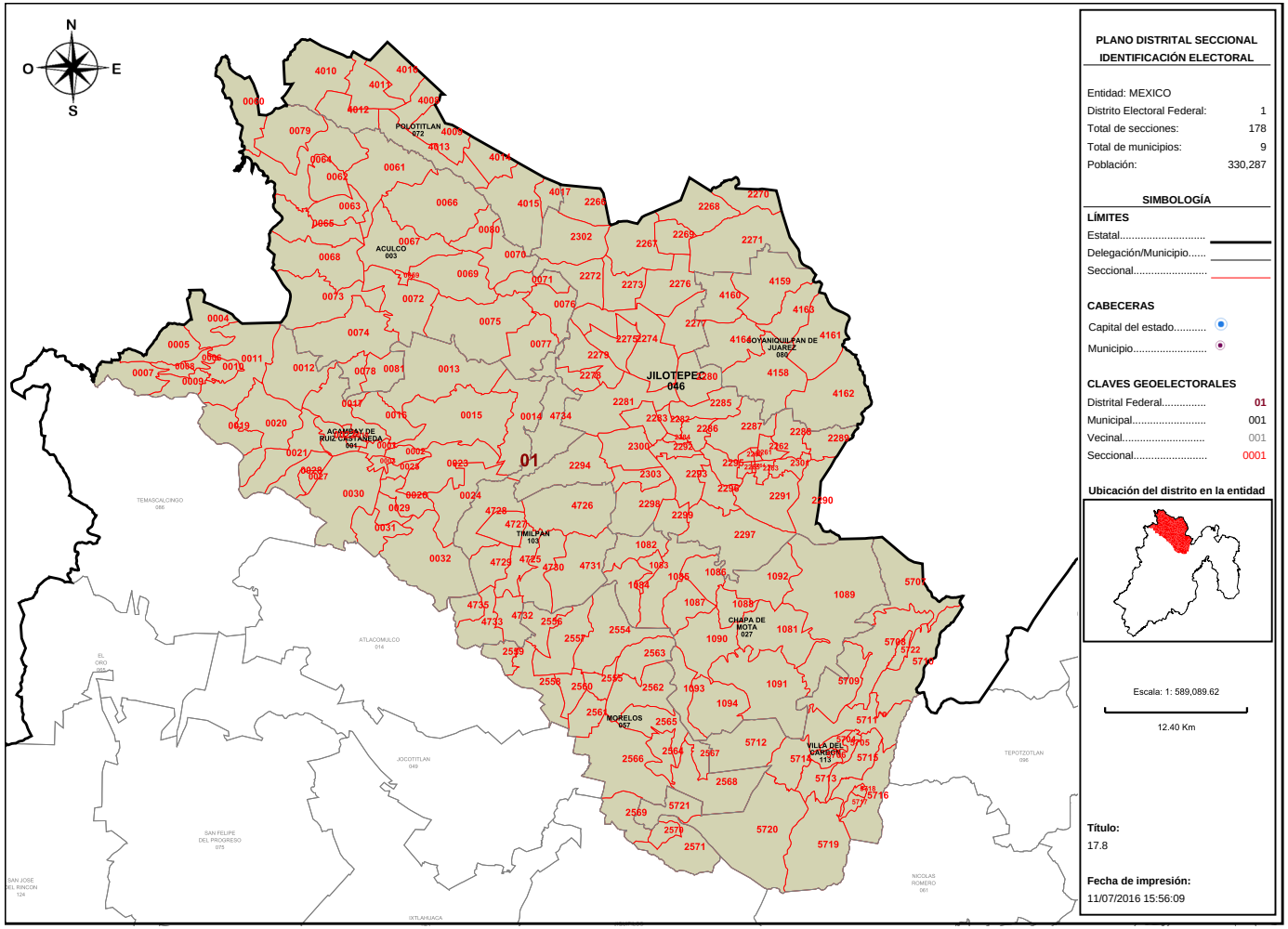

PLANO DISTRITAL SECCIONAL
IDENTIFICACIÓN ELECTORAL

Entidad: MEXICO
Distrito Electoral Federal: 1
Total de secciones: 178
Total de municipios: 9
Población: 330,287

SIMBOLOGÍA

LÍMITES
Estatal.....
Delegación/Municipio.....
Seccional.....

CABECERAS
Capital del estado.....
Municipio.....

CLAVES GEOELECTORALES
Distrital Federal..... 01
Municipal..... 001
Vecinal..... 001
Seccional..... 0001

Ubicación del distrito en la entidad

Escala: 1: 589,089.62

12.40 Km

Título:
17.8

Fecha de impresión:
11/07/2016 15:56:09

Detalles del Distrito.

Distrito:	01.
Municipios:	1. ACAMBAY DE RUIZ CASTAÑEDA, 103. TIMILPAN, 113. VILLA DEL CARBON, 27. CHAPA DE MOTA, 3. ACULCO, 46. JILOTEPEC, 57. MORELOS, 72. POLOTITLAN, 80. SOYANIQUILPAN DE JUAREZ.
Secciones:	1, 2, 3, 4, 5, 6, 7, 8, 9, 10, 11, 12, 13, 14, 15, 16, 17, 18, 19, 20, 21, 22, 23, 24, 25, 26, 27, 28, 29, 30, 31, 32, 59, 60, 61, 62, 63, 64, 65, 66, 67, 68, 69, 70, 71, 72, 73, 74, 75, 76, 77, 78, 79, 80, 81, 1081, 1082, 1083, 1084, 1085, 1086, 1087, 1088, 1089, 1090, 1091, 1092, 1093, 1094, 2260, 2261, 2262, 2263, 2264, 2265, 2266, 2267, 2268, 2269, 2270, 2271, 2272, 2273, 2274, 2275, 2276, 2277, 2278, 2279, 2280, 2281, 2282, 2283, 2284, 2285, 2286, 2287, 2288, 2289, 2290, 2291, 2292, 2293, 2294, 2295, 2296, 2297, 2298, 2299, 2300, 2301, 2302, 2303, 2554, 2555, 2556, 2557, 2558, 2559, 2560, 2561, 2562, 2563, 2564, 2565, 2566, 2567, 2568, 2569, 2570, 2571, 4008, 4009, 4010, 4011, 4012, 4013, 4014, 4015, 4016, 4017, 4158, 4159, 4160, 4161, 4162, 4163, 4164, 4725, 4726, 4727, 4728, 4729, 4730, 4731, 4732, 4733, 4734, 4735, 5704, 5705, 5706, 5707, 5708, 5709, 5710, 5711, 5712, 5713, 5714, 5715, 5716, 5717, 5718, 5719, 5720, 5721, 5722.
Población Total:	330,287

Desviación poblacional:	0.018900
Compacidad Geométrica:	0.291451
Costo Total:	0.310350

Instituto Nacional Electoral

SISTEMA DE DISTRITACIÓN

RESULTADOS DE LA DISTRITACIÓN LOCAL PARA LA ENTIDAD DE MEXICO

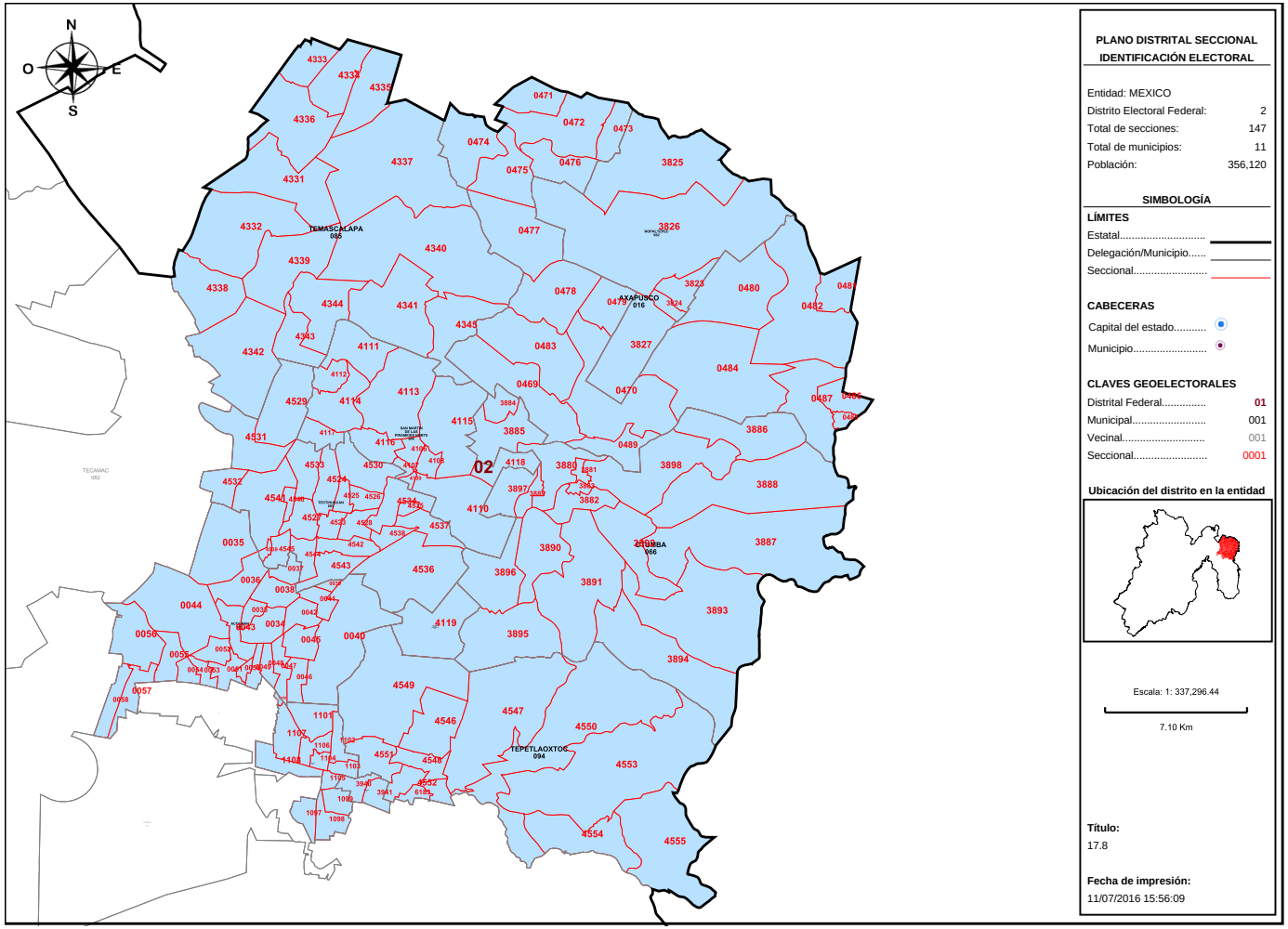

PLANO DISTRITAL SECCIONAL
IDENTIFICACIÓN ELECTORAL

Entidad: MEXICO
Distrito Electoral Federal: 2
Total de secciones: 147
Total de municipios: 11
Población: 356,120

SIMBOLOGÍA

LÍMITES
Estatal.....
Delegación/Municipio.....
Seccional.....

CABECERAS
Capital del estado.....
Municipio.....

CLAVES GEOELECTORALES
Distrital Federal..... 01
Municipal..... 001
Vecinal..... 001
Seccional..... 0001

Ubicación del distrito en la entidad

Escala: 1: 337,296.44

7.10 Km

Título:
17.8

Fecha de impresión:
11/07/2016 15:56:09

Detalles del Distrito.

Distrito:	02.
Municipios:	16. AXAPUSCO, 2. ACOLMAN, 29. CHIAUTLA, 62. NOPALTEPEC, 66. OTUMBA, 70. PAPALOTLA, 76. SAN MARTIN DE LAS PIRAMIDES SUR, 85. TEMASCALAPA, 904. SAN MARTIN DE LAS PIRAMIDES NORTE, 93. TEOTIHUACAN, 94. TEPETLAOXTOC.
Secciones:	33, 34, 35, 36, 37, 38, 39, 40, 41, 42, 43, 44, 45, 46, 47, 48, 49, 50, 51, 52, 53, 54, 55, 56, 57, 58, 469, 470, 471, 472, 473, 474, 475, 476, 477, 478, 479, 480, 481, 482, 483, 484, 485, 486, 487, 489, 1097, 1098, 1099, 1100, 1101, 1102, 1103, 1104, 1105, 1106, 1107, 1108, 3823, 3824, 3825, 3826, 3827, 3880, 3881, 3882, 3883, 3884, 3885, 3886, 3887, 3888, 3889, 3890, 3891, 3892, 3893, 3894, 3895, 3896, 3897, 3898, 3940, 3941, 4106, 4107, 4108, 4109, 4110, 4111, 4112, 4113, 4114, 4115, 4116, 4117, 4118, 4119, 4331, 4332, 4333, 4334, 4335, 4336, 4337, 4338, 4339, 4340, 4341, 4342, 4343, 4344, 4345, 4523, 4524, 4525, 4526, 4527, 4528, 4529, 4530, 4531, 4532, 4533, 4534, 4535, 4536, 4537, 4538, 4539, 4540, 4541, 4542, 4543, 4544, 4545, 4546, 4547, 4548, 4549, 4550, 4551, 4552, 4553, 4554, 4555, 6183.
Población Total:	356,120

Desviación poblacional:	0.139276
Compacidad Geométrica:	0.268809
Costo Total:	0.408085

Instituto Nacional Electoral

SISTEMA DE DISTRITACIÓN

RESULTADOS DE LA DISTRITACIÓN LOCAL PARA LA ENTIDAD DE MEXICO

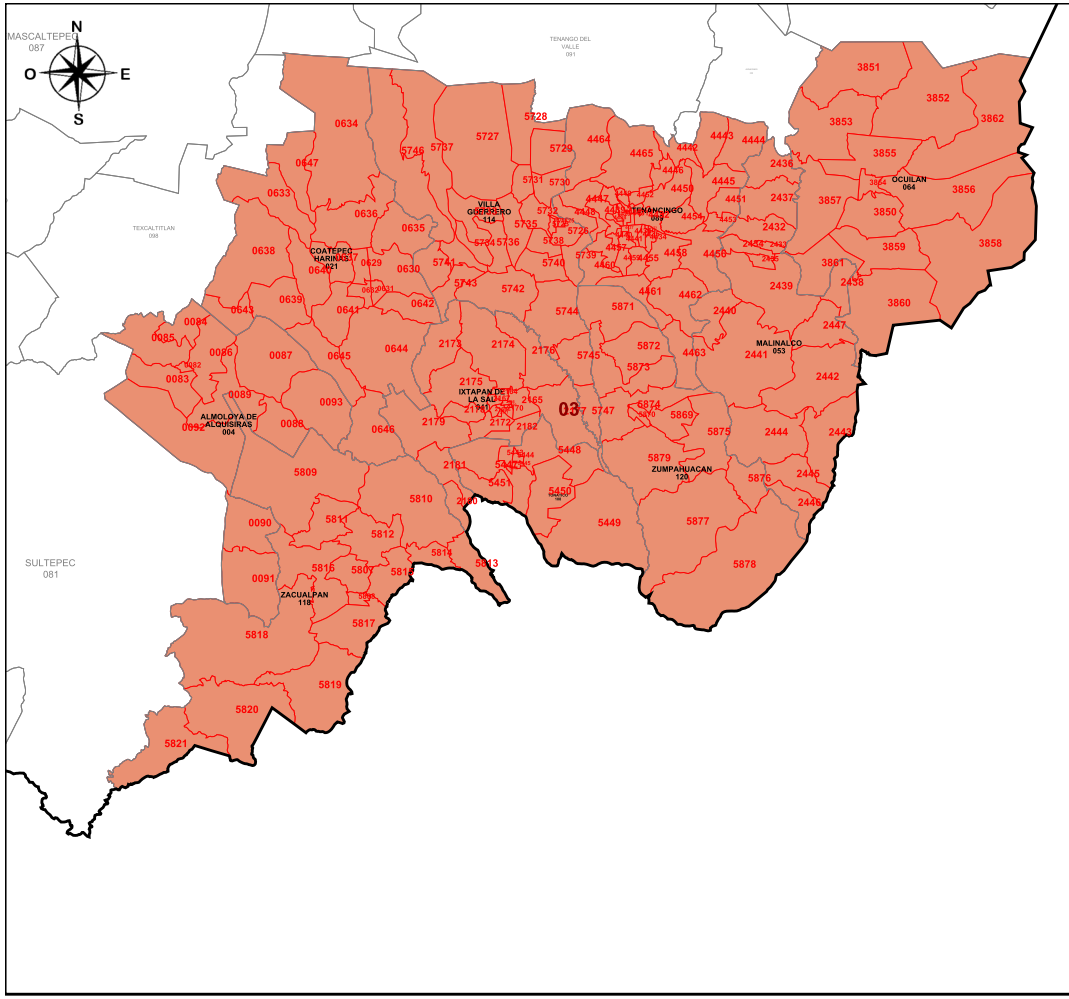

PLANO DISTRITAL SECCIONAL IDENTIFICACIÓN ELECTORAL

Entidad: MEXICO
Distrito Electoral Federal: 3
Total de secciones: 176
Total de municipios: 10
Población: 335,476

SIMBOLOGÍA

LÍMITES
Estatal.....
Delegación/Municipio.....
Seccional.....

CABECERAS
Capital del estado.....
Municipio.....

CLAVES GEOELECTORALES
Distrital Federal..... 01
Municipal..... 001
Vecinal..... 001
Seccional..... 0001

Ubicación del distrito en la entidad

Escala: 1: 528,231.46

11.12 Km

Título:
17.8

Fecha de impresión:
11/07/2016 15:56:09

Instituto Nacional Electoral

SISTEMA DE DISTRITACIÓN

RESULTADOS DE LA DISTRITACIÓN LOCAL PARA LA ENTIDAD DE MEXICO

Detalles del Distrito.

Distrito:	03.
Municipios:	108. TONATICO, 114. VILLA GUERRERO, 118. ZACUALPAN, 120. ZUMPAHUACAN, 21. COATEPEC HARINAS, 4. ALMOLOYA DE ALQUISIRAS, 41. IXTAPAN DE LA SAL, 53. MALINALCO, 64. OCUILAN, 89. TENANCINGO.
Secciones:	82, 83, 84, 85, 86, 87, 88, 89, 90, 91, 92, 93, 629, 630, 631, 632, 633, 634, 635, 636, 637, 638, 639, 640, 641, 642, 643, 644, 645, 646, 647, 2164, 2165, 2166, 2167, 2168, 2169, 2170, 2171, 2172, 2173, 2174, 2175, 2176, 2177, 2178, 2179, 2180, 2181, 2182, 2432, 2433, 2434, 2435, 2436, 2437, 2438, 2439, 2440, 2441, 2442, 2443, 2444, 2445, 2446, 2447, 3850, 3851, 3852, 3853, 3854, 3855, 3856, 3857, 3858, 3859, 3860, 3861, 3862, 4429, 4430, 4431, 4432, 4433, 4434, 4435, 4436, 4437, 4438, 4439, 4440, 4441, 4442, 4443, 4444, 4445, 4446, 4447, 4448, 4449, 4450, 4451, 4452, 4453, 4454, 4455, 4456, 4457, 4458, 4459, 4460, 4461, 4462, 4463, 4464, 4465, 5443, 5444, 5445, 5446, 5447, 5448, 5449, 5450, 5451, 5723, 5724, 5725, 5726, 5727, 5728, 5729, 5730, 5731, 5732, 5733, 5734, 5735, 5736, 5737, 5738, 5739, 5740, 5741, 5742, 5743, 5744, 5745, 5746, 5747, 5807, 5808, 5809, 5810, 5811, 5812, 5813, 5814, 5815, 5816, 5817, 5818, 5819, 5820, 5821, 5869, 5870, 5871, 5872, 5873, 5874, 5875, 5876, 5877, 5878, 5879.
Población Total:	335,476

Desviación poblacional:	0.001218
Compacidad Geométrica:	0.378501
Costo Total:	0.379719

Instituto Nacional Electoral

SISTEMA DE DISTRITACIÓN

RESULTADOS DE LA DISTRITACIÓN LOCAL PARA LA ENTIDAD DE MEXICO

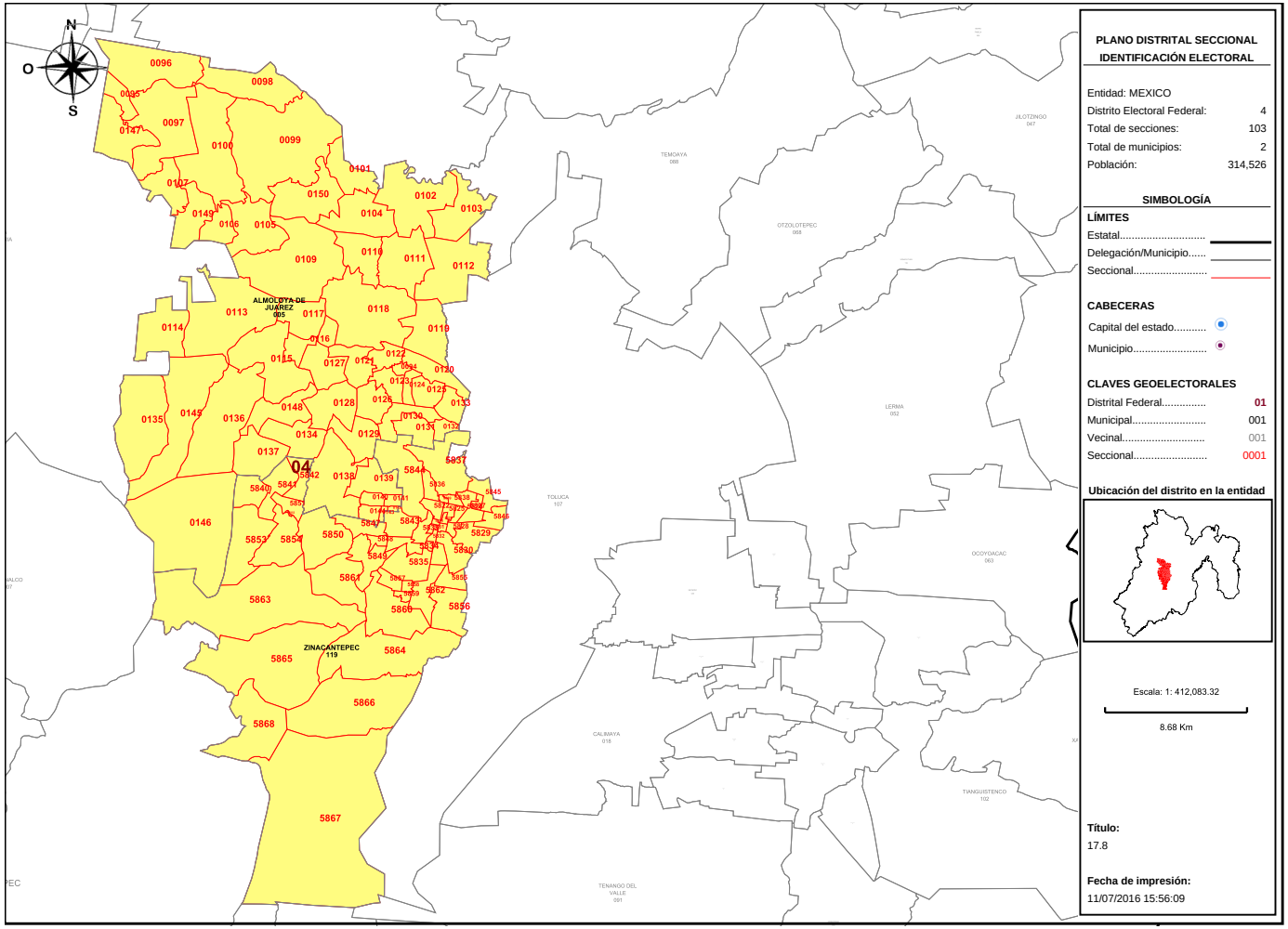

PLANO DISTRITAL SECCIONAL
IDENTIFICACIÓN ELECTORAL

Entidad: MEXICO
Distrito Electoral Federal: 4
Total de secciones: 103
Total de municipios: 2
Población: 314,526

SIMBOLOGÍA

LÍMITES
Estatal.....
Delegación/Municipio.....
Seccional.....

CABECERAS
Capital del estado.....
Municipio.....

CLAVES GEOELECTORALES
Distrital Federal..... 01
Municipal..... 001
Vecinal..... 001
Seccional..... 0001

Ubicación del distrito en la entidad

Escala: 1: 412,083.32

8.68 Km

Título:
17.8

Fecha de impresión:
11/07/2016 15:56:09

Instituto Nacional Electoral

SISTEMA DE DISTRITACIÓN

RESULTADOS DE LA DISTRITACIÓN LOCAL PARA LA ENTIDAD DE MEXICO

Detalles del Distrito.

Distrito:	04.
Municipios:	119. ZINACANTEPEC, 5. ALMOLOYA DE JUAREZ.
Secciones:	94, 95, 96, 97, 98, 99, 100, 101, 102, 103, 104, 105, 106, 107, 109, 110, 111, 112, 113, 114, 115, 116, 117, 118, 119, 120, 121, 122, 123, 124, 125, 126, 127, 128, 129, 130, 131, 132, 133, 134, 135, 136, 137, 138, 139, 140, 141, 142, 143, 144, 145, 146, 147, 148, 149, 150, 5822, 5823, 5824, 5825, 5826, 5827, 5828, 5829, 5830, 5831, 5832, 5833, 5834, 5835, 5836, 5837, 5838, 5839, 5840, 5841, 5842, 5843, 5844, 5845, 5846, 5847, 5848, 5849, 5850, 5851, 5852, 5853, 5854, 5855, 5856, 5857, 5858, 5859, 5860, 5861, 5862, 5863, 5864, 5865, 5866, 5867, 5868.
Población Total:	314,526

Desviación poblacional:	0.201640
Compacidad Geométrica:	0.440531
Costo Total:	0.642170

Instituto Nacional Electoral

SISTEMA DE DISTRITACIÓN

RESULTADOS DE LA DISTRITACIÓN LOCAL PARA LA ENTIDAD DE MEXICO

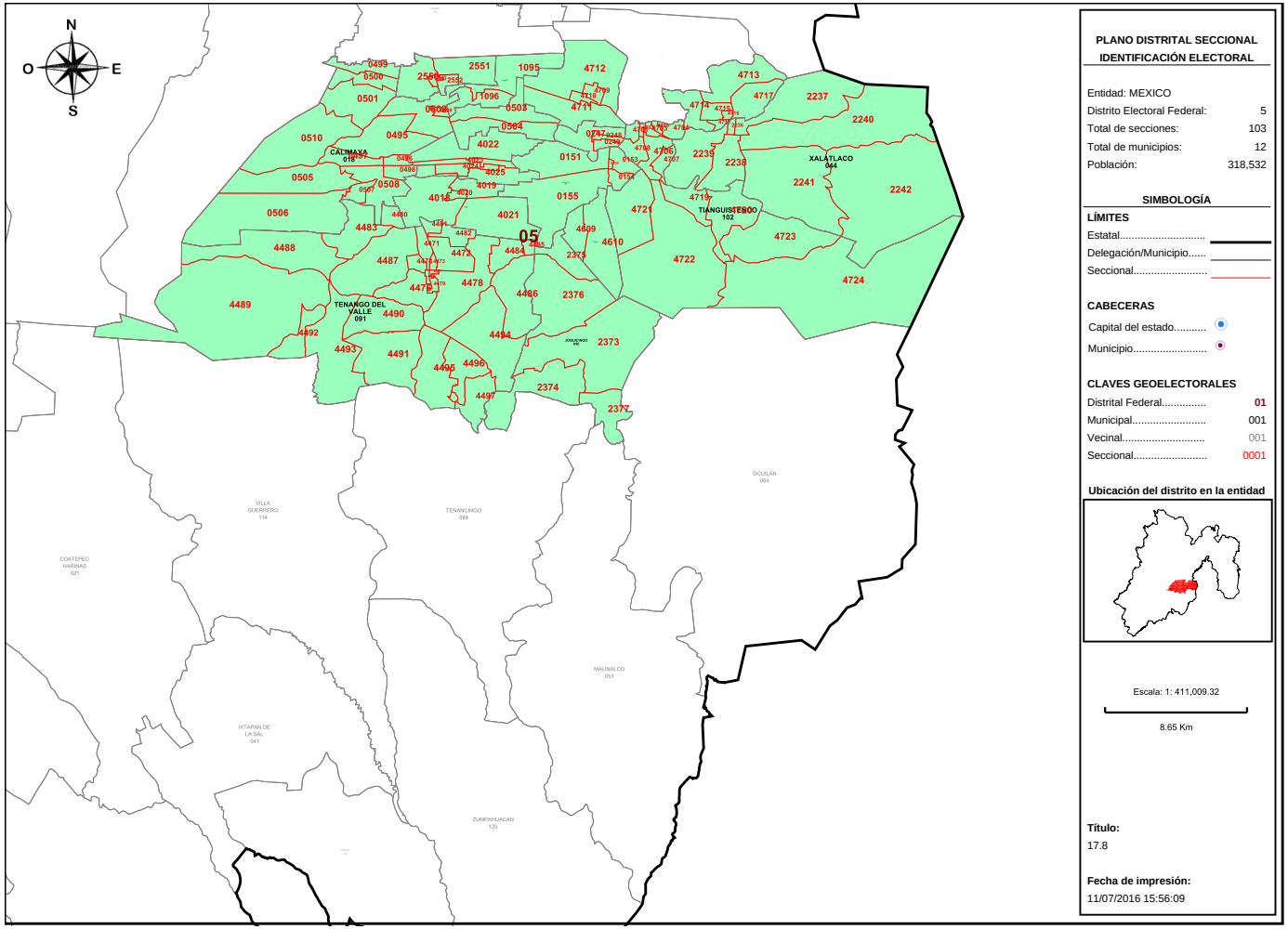

PLANO DISTRITAL SECCIONAL IDENTIFICACIÓN ELECTORAL

Entidad: MEXICO

Distrito Electoral Federal:	5
Total de secciones:	103
Total de municipios:	12
Población:	318,532

SIMBOLOGÍA

LÍMITES

Estatal.....

Delegación/Municipio.....

Seccional.....

CABECERAS

Capital del estado.....

Municipio.....

CLAVES GEOELECTORALES

Distrital Federal.....	01
Municipal.....	001
Vecinal.....	001
Seccional.....	0001

Ubicación del distrito en la entidad

Escala: 1: 411,009.32

8.65 Km

Título:
17.8

Fecha de impresión:
11/07/2016 15:56:09

Detalles del Distrito.

Distrito:	05.
Municipios:	102. TIANGUISTENCO, 12. ATIZAPAN, 18. CALIMAYA, 28. CHAPULTEPEC, 44. XALATLACO, 50. JOQUICINGO, 56. MEXICALTZINGO, 6. ALMOLOYA DEL RIO, 73. RAYON, 74. SAN ANTONIO LA ISLA, 91. TENANGO DEL VALLE, 99. TEXCALYACAC.
Secciones:	151, 152, 153, 154, 155, 247, 248, 249, 495, 496, 497, 498, 499, 500, 501, 502, 503, 504, 505, 506, 507, 508, 509, 510, 1095, 1096, 2236, 2237, 2238, 2239, 2240, 2241, 2242, 2373, 2374, 2375, 2376, 2377, 2550, 2551, 2552, 2553, 4018, 4019, 4020, 4021, 4022, 4023, 4024, 4025, 4471, 4472, 4473, 4474, 4475, 4476, 4477, 4478, 4479, 4480, 4481, 4482, 4483, 4484, 4485, 4486, 4487, 4488, 4489, 4490, 4491, 4492, 4493, 4494, 4495, 4496, 4497, 4609, 4610, 4701, 4702, 4703, 4704, 4705, 4706, 4707, 4708, 4709, 4710, 4711, 4712, 4713, 4714, 4715, 4716, 4717, 4718, 4719, 4720, 4721, 4722, 4723, 4724.
Población Total:	318,532

Desviación poblacional:	0.136790
Compacidad Geométrica:	0.268445
Costo Total:	0.405235

Instituto Nacional Electoral

SISTEMA DE DISTRITACIÓN

RESULTADOS DE LA DISTRITACIÓN LOCAL PARA LA ENTIDAD DE MEXICO

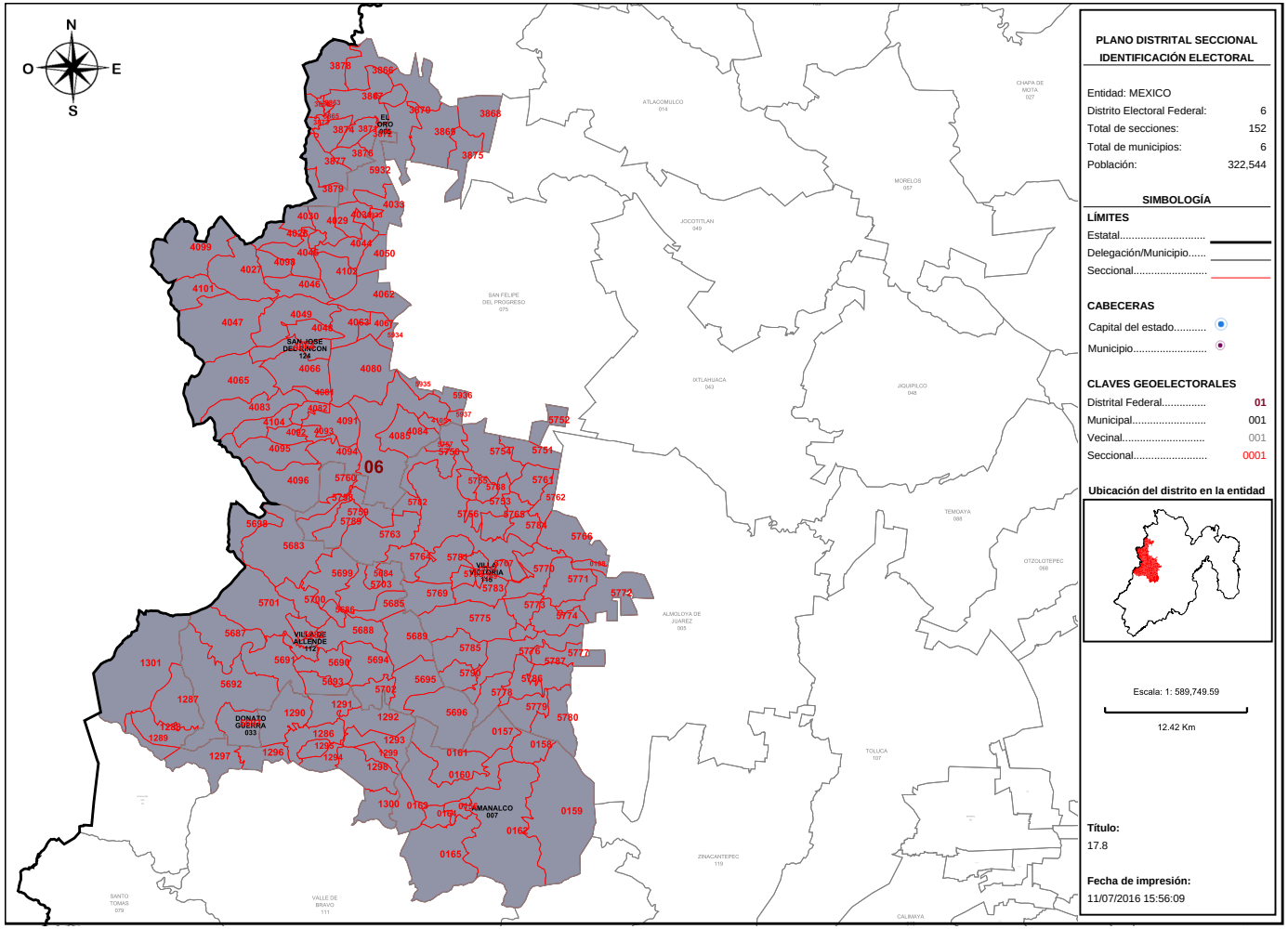

PLANO DISTRITAL SECCIONAL IDENTIFICACIÓN ELECTORAL

Entidad: MEXICO
Distrito Electoral Federal: 6
Total de secciones: 152
Total de municipios: 6
Población: 322,544

SIMBOLOGÍA

LÍMITES
Estatal.....
Delegación/Municipio.....
Seccional.....

CABECERAS
Capital del estado.....
Municipio.....

CLAVES GEOELECTORALES
Distrital Federal..... 01
Municipal..... 001
Vecinal..... 001
Seccional..... 0001

Ubicación del distrito en la entidad

Escala: 1: 589,749.59

12.42 Km

Título:
17.8

Fecha de impresión:
11/07/2016 15:56:09

Detalles del Distrito.

Distrito:	06.
Municipios:	112. VILLA DE ALLENDE, 115. VILLA VICTORIA, 124. SAN JOSE DEL RINCON, 33. DONATO GUERRA, 65. EL ORO, 7. AMANALCO.
Secciones:	108, 156, 157, 158, 159, 160, 161, 162, 163, 164, 165, 1286, 1287, 1288, 1289, 1290, 1291, 1292, 1293, 1294, 1295, 1296, 1297, 1298, 1299, 1300, 1301, 3863, 3864, 3865, 3866, 3867, 3868, 3869, 3870, 3871, 3872, 3873, 3874, 3875, 3876, 3877, 3878, 3879, 4027, 4028, 4029, 4030, 4031, 4033, 4044, 4045, 4046, 4047, 4048, 4049, 4050, 4062, 4063, 4064, 4065, 4066, 4067, 4080, 4081, 4082, 4083, 4084, 4085, 4091, 4092, 4093, 4094, 4095, 4096, 4098, 4099, 4101, 4102, 4104, 4105, 5682, 5683, 5684, 5685, 5686, 5687, 5688, 5689, 5690, 5691, 5692, 5693, 5694, 5695, 5696, 5697, 5698, 5699, 5700, 5701, 5702, 5703, 5748, 5749, 5750, 5751, 5752, 5753, 5754, 5755, 5756, 5757, 5758, 5759, 5760, 5761, 5762, 5763, 5764, 5765, 5766, 5767, 5768, 5769, 5770, 5771, 5772, 5773, 5774, 5775, 5776, 5777, 5778, 5779, 5780, 5781, 5782, 5783, 5784, 5785, 5786, 5787, 5788, 5789, 5790, 5932, 5933, 5934, 5935, 5936, 5937.
Población Total:	322,544

Desviación poblacional:	0.084414
Compacidad Geométrica:	0.555385
Costo Total:	0.639799

Instituto Nacional Electoral

SISTEMA DE DISTRITACIÓN

RESULTADOS DE LA DISTRITACIÓN LOCAL PARA LA ENTIDAD DE MEXICO

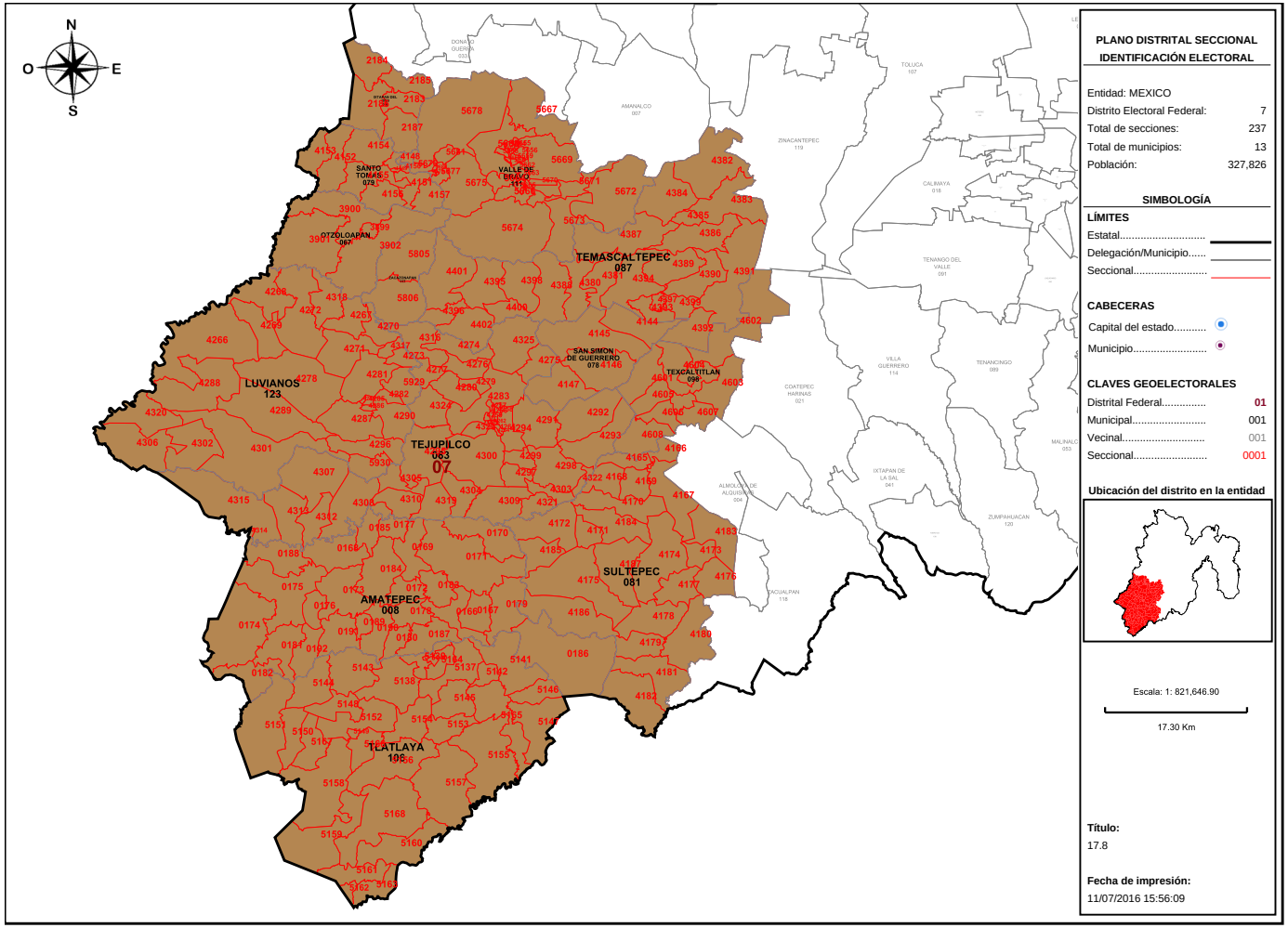

Detalles del Distrito.

Distrito:	07.
Municipios:	106. TLATLAYA, 111. VALLE DE BRAVO, 117. ZACAZONAPAN, 123. LUVIANOS, 42. IXTAPAN DEL ORO, 67. OTZOLOAPAN, 78. SAN SIMON DE GUERRERO, 79. SANTO TOMAS, 8. AMATEPEC, 81. SULTEPEC, 83. TEJUPILCO, 87. TEMASCALTEPEC, 98. TEXCALTITLAN.
Secciones:	166, 167, 168, 169, 170, 171, 172, 173, 174, 175, 176, 177, 178, 179, 180, 181, 182, 183, 184, 185, 186, 187, 188, 189, 190, 191, 192, 2183, 2184, 2185, 2186, 2187, 3899, 3900, 3901, 3902, 4144, 4145, 4146, 4147, 4148, 4149, 4150, 4151, 4152, 4153, 4154, 4155, 4156, 4157, 4165, 4166, 4167, 4168, 4169, 4170, 4171, 4172, 4173, 4174, 4175, 4176, 4177, 4178, 4179, 4180, 4181, 4182, 4183, 4184, 4185, 4186, 4187, 4256, 4257, 4258, 4259, 4260, 4261, 4262, 4263, 4264, 4265, 4266, 4267, 4268, 4269, 4270, 4271, 4272, 4273, 4274, 4275, 4276, 4277, 4278, 4279, 4280, 4281, 4282, 4283, 4284, 4285, 4286, 4287, 4288, 4289, 4290, 4291, 4292, 4293, 4294, 4295, 4296, 4297, 4298, 4299, 4300, 4301, 4302, 4303, 4304, 4305, 4306, 4307, 4308, 4309, 4310, 4312, 4313, 4314, 4315, 4316, 4317, 4318, 4319, 4320, 4321, 4322, 4323, 4324, 4325, 4380, 4381, 4382, 4383, 4384, 4385, 4386, 4387, 4388, 4389, 4390, 4391, 4392, 4393, 4394, 4395, 4396, 4397, 4398, 4399, 4400, 4401, 4402, 4601, 4602, 4603, 4604, 4605, 4606, 4607, 4608, 5137, 5138, 5139, 5140, 5141, 5142, 5143, 5144, 5145, 5146, 5147, 5148, 5149, 5150, 5151, 5152, 5153, 5154, 5155, 5156, 5157, 5158, 5159, 5160, 5161, 5162, 5163, 5164, 5165, 5166, 5167, 5168, 5654, 5655, 5656, 5657, 5658, 5659, 5660, 5661, 5662, 5663, 5664, 5665, 5666, 5667, 5668, 5669, 5670, 5671, 5672, 5673, 5674, 5675, 5676, 5677, 5678, 5679, 5680, 5681, 5805, 5806, 5929, 5930.
Población Total:	327,826

Desviación poblacional:	0.034643
Compacidad Geométrica:	0.348433
Costo Total:	0.383075

Instituto Nacional Electoral

SISTEMA DE DISTRITACIÓN

RESULTADOS DE LA DISTRITACIÓN LOCAL PARA LA ENTIDAD DE MEXICO

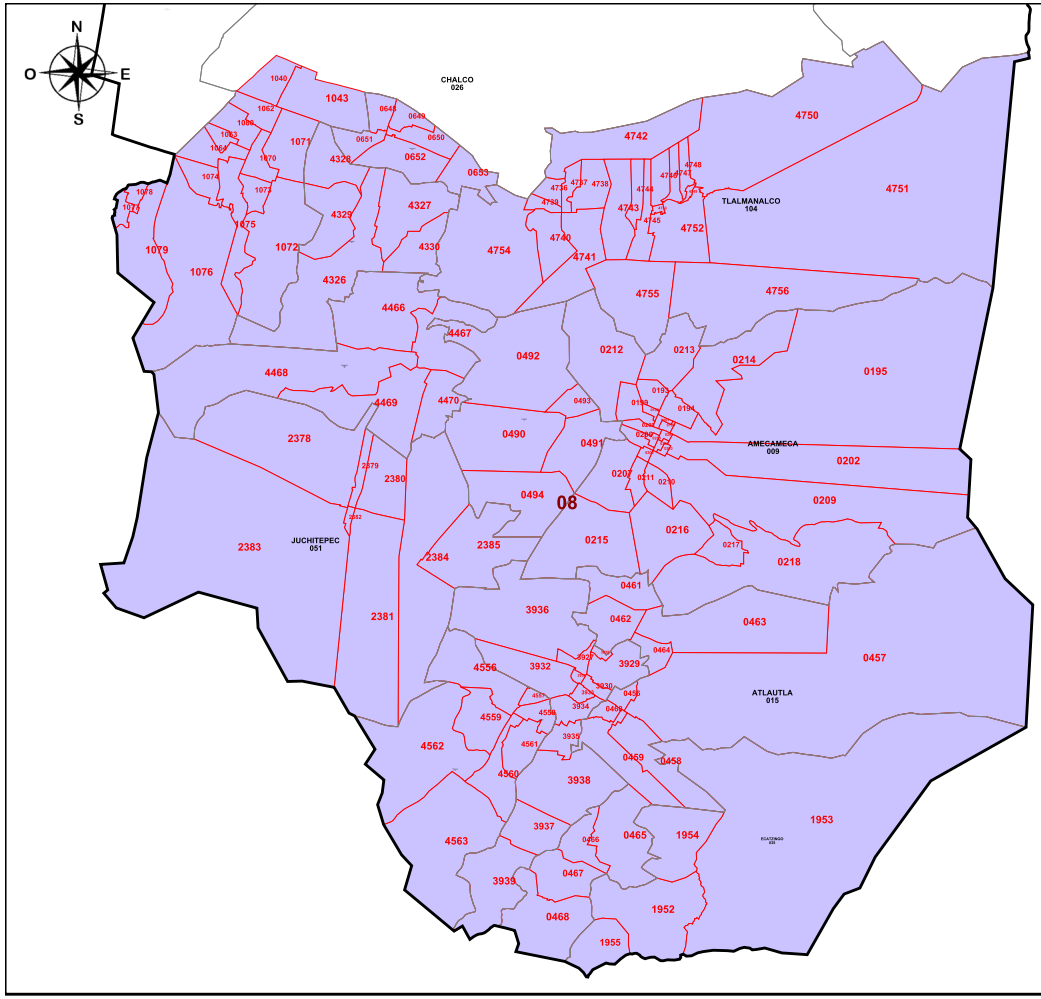

PLANO DISTRITAL SECCIONAL
IDENTIFICACIÓN ELECTORAL

Entidad: MEXICO
Distrito Electoral Federal: 8
Total de secciones: 130
Total de municipios: 12
Población: 333,436

SIMBOLOGÍA

LÍMITES
Estatal.....
Delegación/Municipio.....
Seccional.....

CABECERAS
Capital del estado.....
Municipio.....

CLAVES GEOELECTORALES
Distrital Federal..... 01
Municipal..... 001
Vecinal..... 001
Seccional..... 0001

Ubicación del distrito en la entidad

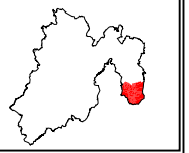

Escala: 1: 282,888.19

5.96 Km

Título:
17.8

Fecha de impresión:
11/07/2016 15:56:09

Detalles del Distrito.

Distrito:	08.
Municipios:	104. TLALMANALCO, 15. ATLAUTLA, 17. AYAPANGO, 22. COCOTITLAN, 26. CHALCO, 35. ECATZINGO, 51. JUCHITEPEC, 69. OZUMBA, 84. TEMAMATLA, 9. AMECAMECA, 90. TENANGO DEL AIRE, 95. TEPETLIXPA.
Secciones:	193, 194, 195, 196, 197, 198, 199, 200, 201, 202, 203, 204, 205, 206, 207, 208, 209, 210, 211, 212, 213, 214, 215, 216, 217, 218, 456, 457, 458, 459, 460, 461, 462, 463, 464, 465, 466, 467, 468, 490, 491, 492, 493, 494, 648, 649, 650, 651, 652, 653, 1040, 1043, 1062, 1063, 1064, 1070, 1071, 1072, 1073, 1074, 1075, 1076, 1077, 1078, 1079, 1080, 1952, 1953, 1954, 1955, 2378, 2379, 2380, 2381, 2382, 2383, 2384, 2385, 3927, 3928, 3929, 3930, 3931, 3932, 3933, 3934, 3935, 3936, 3937, 3938, 3939, 4326, 4327, 4328, 4329, 4330, 4466, 4467, 4468, 4469, 4470, 4556, 4557, 4558, 4559, 4560, 4561, 4562, 4563, 4736, 4737, 4738, 4739, 4740, 4741, 4742, 4743, 4744, 4745, 4746, 4747, 4748, 4749, 4750, 4751, 4752, 4753, 4754, 4755, 4756.
Población Total:	333,436

Desviación poblacional:	0.005659
Compacidad Geométrica:	0.087643
Costo Total:	0.093302

Instituto Nacional Electoral

SISTEMA DE DISTRITACIÓN

RESULTADOS DE LA DISTRITACIÓN LOCAL PARA LA ENTIDAD DE MEXICO

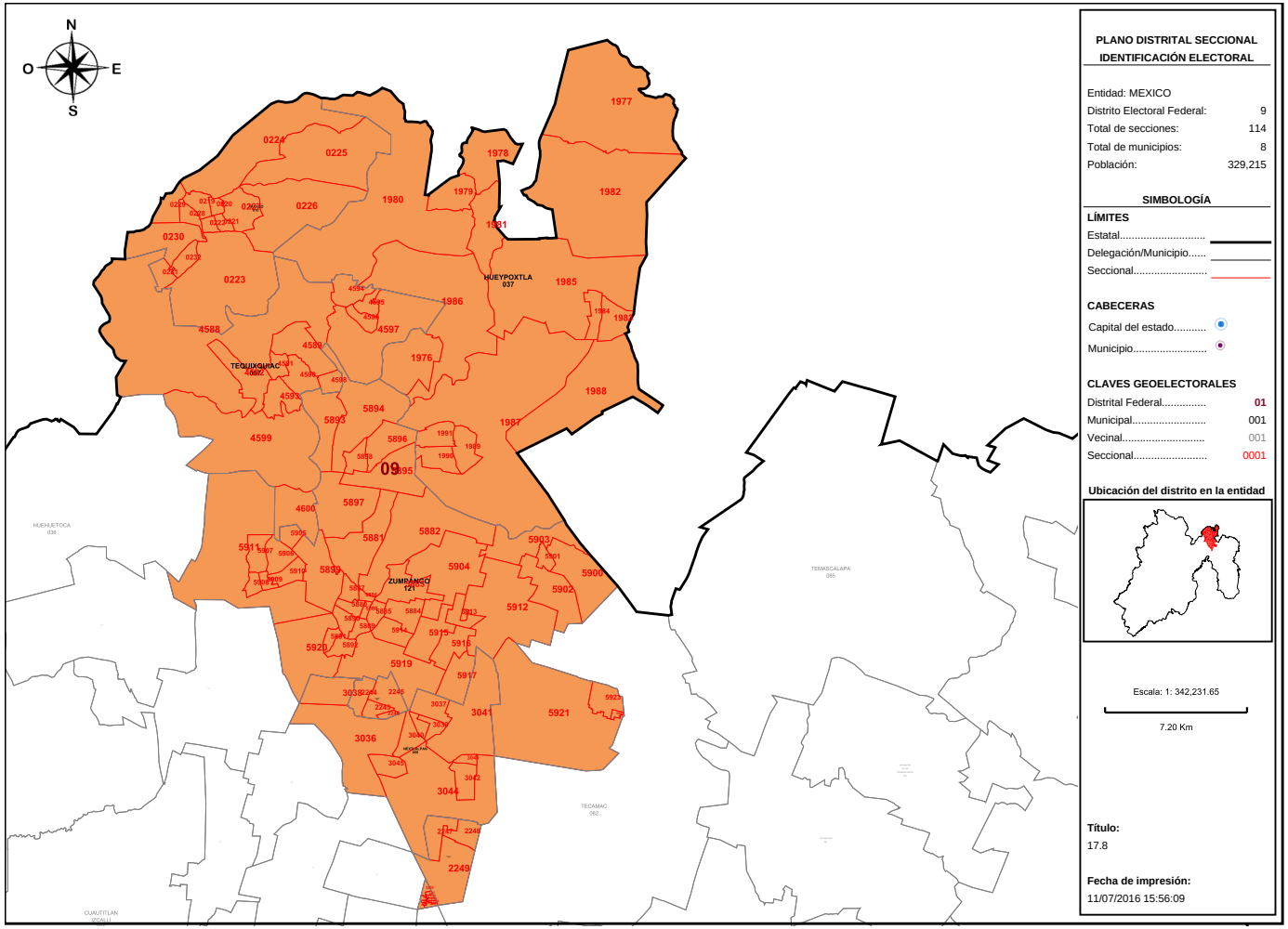

PLANO DISTRITAL SECCIONAL IDENTIFICACIÓN ELECTORAL

Entidad: MEXICO
Distrito Electoral Federal: 9
Total de secciones: 114
Total de municipios: 8
Población: 329,215

SIMBOLOGÍA

LÍMITES
Estatal.....
Delegación/Municipio.....
Seccional.....

CABECERAS
Capital del estado.....
Municipio.....

CLAVES GEOELECTORALES
Distrital Federal..... 01
Municipal..... 001
Vecinal..... 001
Seccional..... 0001

Ubicación del distrito en la entidad

Escala: 1: 342,231.65

7.20 Km

Título:
17.8

Fecha de impresión:
11/07/2016 15:56:09

Detalles del Distrito.

Distrito:	09.
Municipios:	10. APAXCO, 121. ZUMPANGO, 125. TONANITLA, 37. HUEYPOXTLA, 45. JALTENCO SUR, 59. NEXTLALPAN, 903. JALTENCO NORTE, 97. TEQUIXQUIAC.
Secciones:	219, 220, 221, 222, 223, 224, 225, 226, 227, 228, 229, 230, 231, 232, 1976, 1977, 1978, 1979, 1980, 1981, 1982, 1983, 1984, 1985, 1986, 1987, 1988, 1989, 1990, 1991, 2243, 2244, 2245, 2246, 2247, 2248, 2249, 2250, 2251, 2252, 2253, 2254, 2255, 2256, 2257, 2258, 2259, 3036, 3037, 3038, 3039, 3040, 3041, 3042, 3043, 3044, 3045, 4588, 4589, 4590, 4591, 4592, 4593, 4594, 4595, 4596, 4597, 4598, 4599, 4600, 5880, 5881, 5882, 5883, 5884, 5885, 5886, 5887, 5888, 5889, 5890, 5891, 5892, 5893, 5894, 5895, 5896, 5897, 5898, 5899, 5900, 5901, 5902, 5903, 5904, 5905, 5906, 5907, 5908, 5909, 5910, 5911, 5912, 5913, 5914, 5915, 5916, 5917, 5918, 5919, 5920, 5921, 5922, 5923.
Población Total:	329,215

Desviación poblacional:	0.025175
Compacidad Geométrica:	0.354473
Costo Total:	0.379648

Instituto Nacional Electoral

SISTEMA DE DISTRITACIÓN

RESULTADOS DE LA DISTRITACIÓN LOCAL PARA LA ENTIDAD DE MEXICO

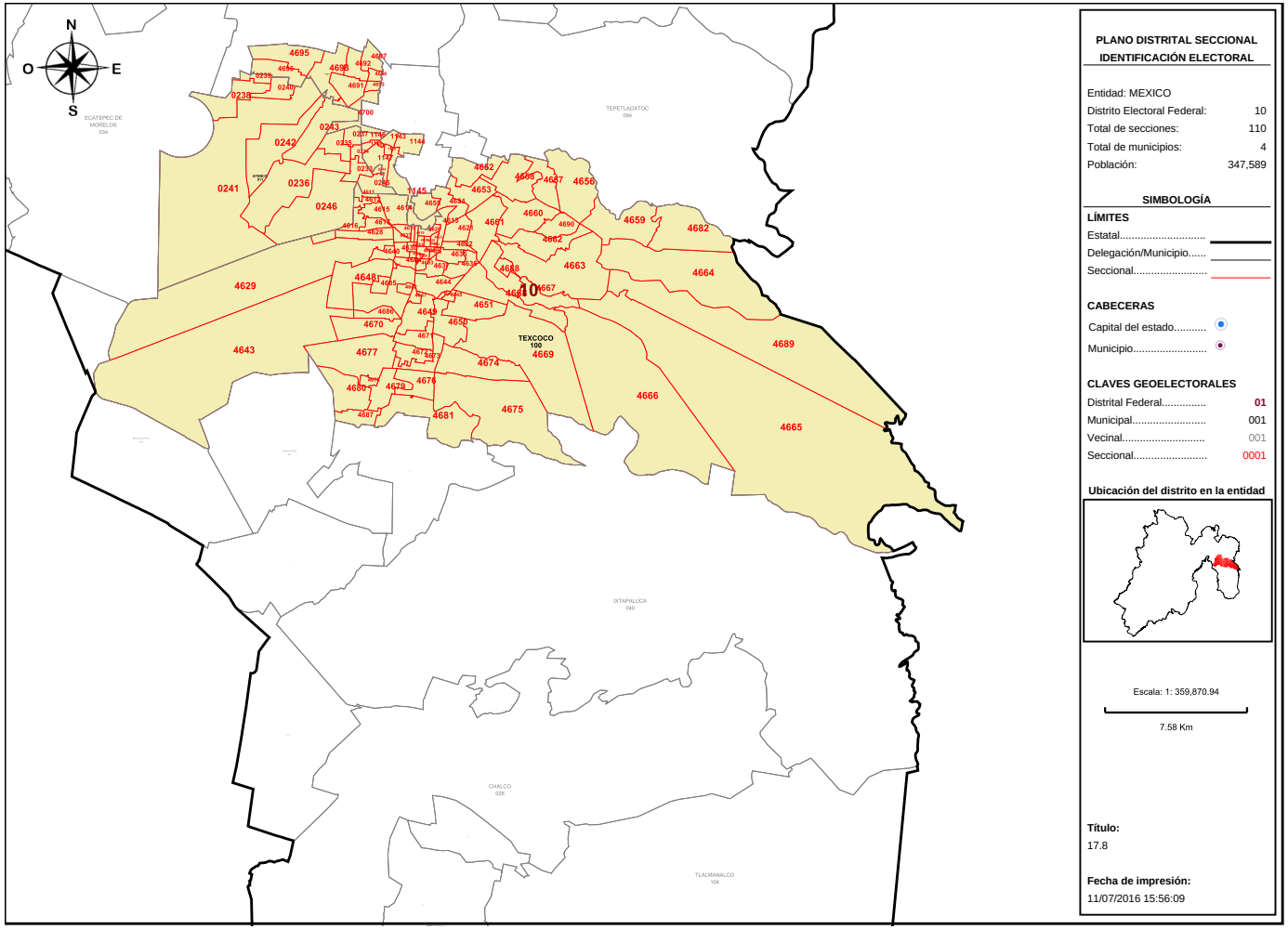

PLANO DISTRITAL SECCIONAL IDENTIFICACIÓN ELECTORAL

Entidad: MEXICO
Distrito Electoral Federal: 10
Total de secciones: 110
Total de municipios: 4
Población: 347,589

SIMBOLOGÍA

LÍMITES
Estatal.....
Delegación/Municipio.....
Seccional.....

CABECERAS
Capital del estado.....
Municipio.....

CLAVES GEOELECTORALES
Distrital Federal..... 01
Municipal..... 001
Vecinal..... 001
Seccional..... 0001

Ubicación del distrito en la entidad

Escala: 1: 359,870.94

7.58 Km

Título:
17.8

Fecha de impresión:
11/07/2016 15:56:09

Detalles del Distrito.

Distrito:	10.
Municipios:	100. TEXCOCO, 101. TEZOYUCA, 11. ATENCO, 31. CHICONCUAC.
Secciones:	233, 234, 235, 236, 237, 238, 239, 240, 241, 242, 243, 244, 245, 246, 1142, 1143, 1144, 1145, 1146, 1147, 1148, 4611, 4612, 4613, 4614, 4615, 4616, 4617, 4618, 4619, 4620, 4621, 4622, 4623, 4624, 4625, 4626, 4627, 4628, 4629, 4630, 4631, 4632, 4633, 4634, 4635, 4636, 4637, 4638, 4639, 4640, 4641, 4642, 4643, 4644, 4645, 4646, 4647, 4648, 4649, 4650, 4651, 4652, 4653, 4654, 4655, 4656, 4657, 4658, 4659, 4660, 4661, 4662, 4663, 4664, 4665, 4666, 4667, 4668, 4669, 4670, 4671, 4672, 4673, 4674, 4675, 4676, 4677, 4678, 4679, 4680, 4681, 4682, 4683, 4684, 4685, 4686, 4687, 4688, 4689, 4690, 4691, 4692, 4693, 4694, 4695, 4696, 4697, 4698, 4700.
Población Total:	347,589

Desviación poblacional:	0.041842
Compacidad Geométrica:	0.424152
Costo Total:	0.465994

Instituto Nacional Electoral

SISTEMA DE DISTRITACIÓN

RESULTADOS DE LA DISTRITACIÓN LOCAL PARA LA ENTIDAD DE MEXICO

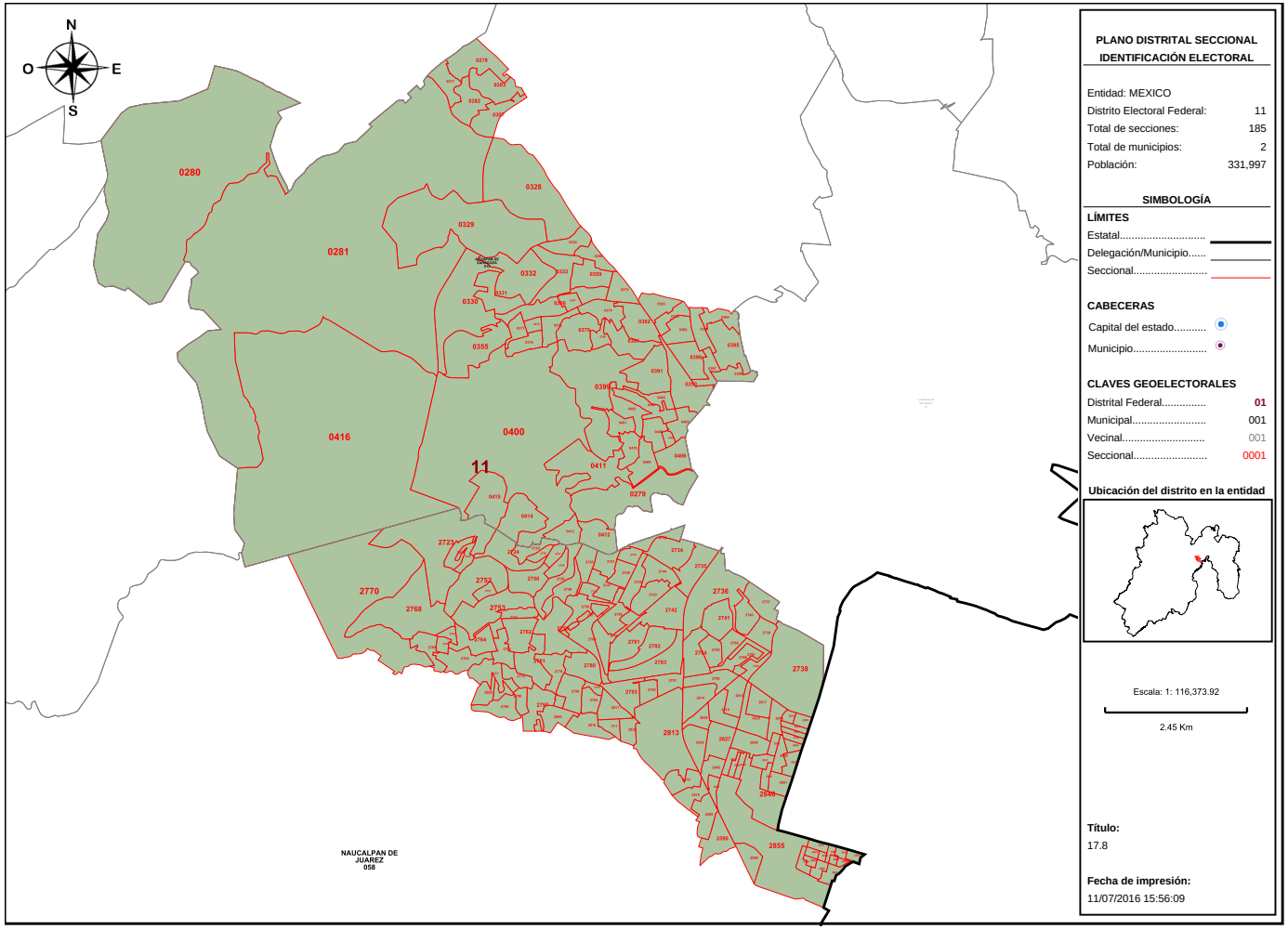

Detalles del Distrito.

Distrito:	11.
Municipios:	13. ATIZAPAN DE ZARAGOZA, 58. NAUCALPAN DE JUAREZ.
Secciones:	250, 277, 278, 279, 280, 281, 282, 283, 307, 328, 329, 330, 331, 332, 333, 334, 355, 356, 357, 358, 359, 373, 374, 375, 376, 377, 378, 379, 380, 381, 382, 383, 390, 391, 392, 393, 394, 395, 396, 397, 398, 399, 400, 401, 402, 403, 404, 405, 406, 407, 408, 409, 410, 411, 412, 413, 414, 415, 416, 2575, 2576, 2595, 2596, 2723, 2724, 2725, 2726, 2727, 2728, 2729, 2730, 2731, 2732, 2733, 2734, 2735, 2736, 2737, 2738, 2739, 2740, 2741, 2742, 2743, 2744, 2745, 2746, 2747, 2748, 2749, 2750, 2751, 2752, 2753, 2754, 2755, 2756, 2757, 2758, 2759, 2760, 2761, 2762, 2763, 2764, 2765, 2766, 2767, 2768, 2769, 2770, 2777, 2778, 2779, 2780, 2781, 2782, 2783, 2784, 2785, 2786, 2787, 2788, 2789, 2790, 2791, 2792, 2793, 2794, 2795, 2796, 2797, 2798, 2799, 2800, 2809, 2810, 2811, 2812, 2813, 2814, 2815, 2816, 2817, 2818, 2819, 2820, 2821, 2822, 2823, 2824, 2825, 2826, 2827, 2828, 2829, 2830, 2840, 2841, 2842, 2843, 2844, 2845, 2846, 2847, 2848, 2849, 2850, 2851, 2852, 2853, 2855, 2856, 2857, 2858, 2859, 2860, 2861, 2862, 2863, 2864, 2865, 2866, 2867, 2868.
Población Total:	331,997

Desviación poblacional:	0.010748
Compacidad Geométrica:	0.338593
Costo Total:	0.349341

Instituto Nacional Electoral

SISTEMA DE DISTRITACIÓN

RESULTADOS DE LA DISTRITACIÓN LOCAL PARA LA ENTIDAD DE MEXICO

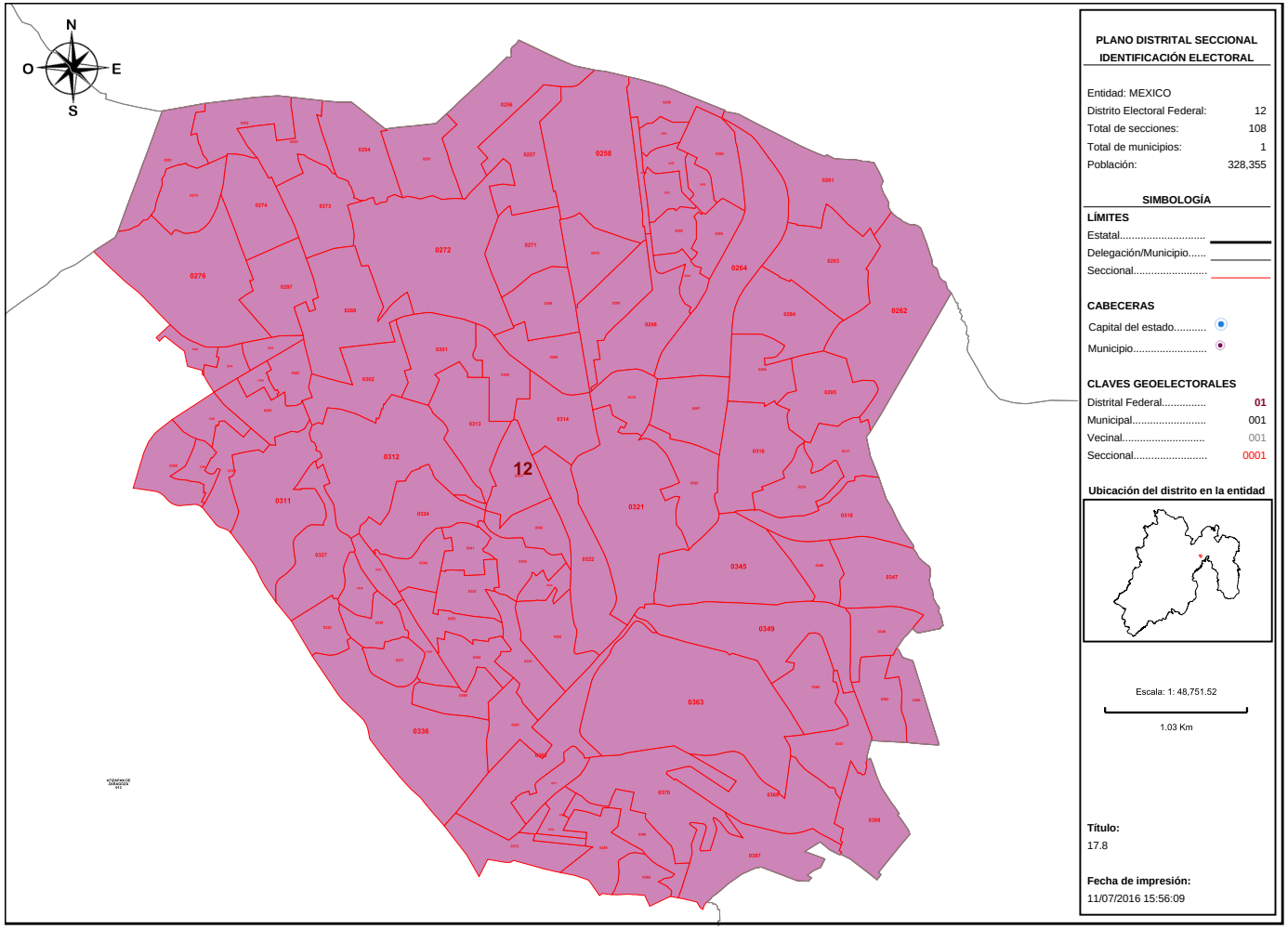

PLANO DISTRITAL SECCIONAL
IDENTIFICACIÓN ELECTORAL

Entidad: MEXICO
Distrito Electoral Federal: 12
Total de secciones: 108
Total de municipios: 1
Población: 328,355

SIMBOLOGÍA

LÍMITES
Estatal.....
Delegación/Municipio.....
Seccional.....

CABECERAS
Capital del estado.....
Municipio.....

CLAVES GEOELECTORALES
Distrital Federal..... 01
Municipal..... 001
Vecinal..... 001
Seccional..... 0001

Ubicación del distrito en la entidad

Escala: 1: 48,751.52

1.03 Km

Título:
17.8

Fecha de impresión:
11/07/2016 15:56:09

Detalles del Distrito.

Distrito:	12.
Municipios:	13. ATIZAPAN DE ZARAGOZA.
Secciones:	251, 252, 253, 254, 255, 256, 257, 258, 259, 260, 261, 262, 263, 264, 265, 266, 267, 268, 269, 270, 271, 272, 273, 274, 275, 276, 284, 285, 286, 287, 288, 289, 290, 291, 292, 293, 294, 295, 296, 297, 298, 299, 300, 301, 302, 303, 304, 305, 306, 308, 309, 310, 311, 312, 313, 314, 315, 316, 317, 318, 319, 320, 321, 322, 323, 324, 325, 326, 327, 335, 336, 337, 338, 339, 340, 341, 342, 343, 344, 345, 346, 347, 348, 349, 350, 351, 352, 353, 354, 360, 361, 362, 363, 364, 365, 366, 367, 368, 369, 370, 371, 372, 384, 385, 386, 387, 388, 389.
Población Total:	328,355

Desviación poblacional:	0.030859
Compacidad Geométrica:	0.078581
Costo Total:	0.109441

Instituto Nacional Electoral

SISTEMA DE DISTRITACIÓN

RESULTADOS DE LA DISTRITACIÓN LOCAL PARA LA ENTIDAD DE MEXICO

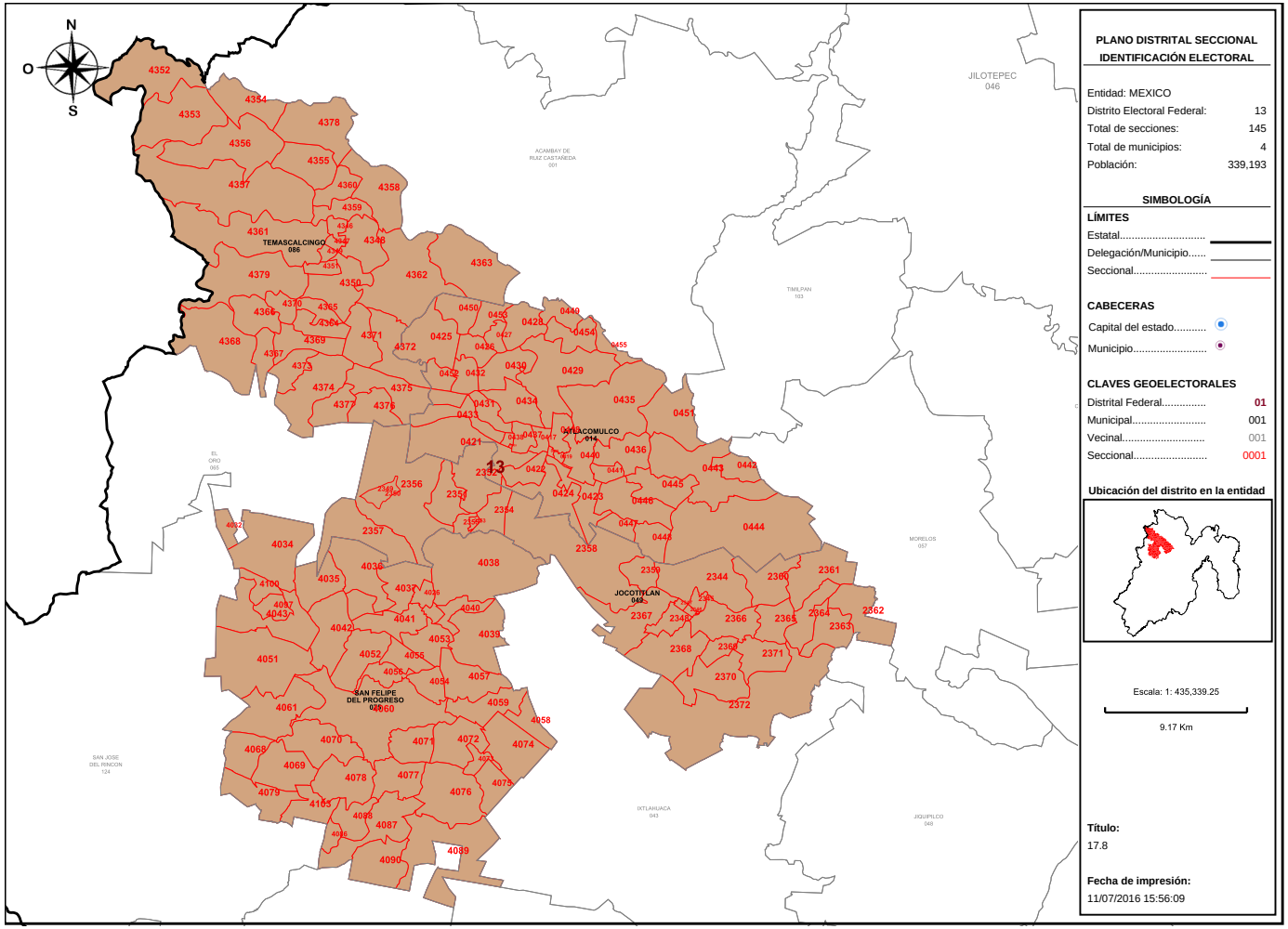

PLANO DISTRITAL SECCIONAL
IDENTIFICACIÓN ELECTORAL

Entidad: MEXICO
Distrito Electoral Federal: 13
Total de secciones: 145
Total de municipios: 4
Población: 339,193

SIMBOLOGÍA

LÍMITES
Estatal.....
Delegación/Municipio.....
Seccional.....

CABECERAS
Capital del estado.....
Municipio.....

CLAVES GEOELECTORALES
Distrital Federal..... 01
Municipal..... 001
Vecinal..... 001
Seccional..... 0001

Ubicación del distrito en la entidad

Escala: 1: 435,339.25

9.17 Km

Título:
17.8

Fecha de impresión:
11/07/2016 15:56:09

Detalles del Distrito.

Distrito:	13.
Municipios:	14. ATLACOMULCO, 49. JOCOTITLAN, 75. SAN FELIPE DEL PROGRESO, 86. TEMASCALCINGO.
Secciones:	417, 418, 419, 420, 421, 422, 423, 424, 425, 426, 427, 428, 429, 430, 431, 432, 433, 434, 435, 436, 437, 438, 439, 440, 441, 442, 443, 444, 445, 446, 447, 448, 449, 450, 451, 452, 453, 454, 455, 2344, 2345, 2346, 2347, 2348, 2349, 2350, 2351, 2352, 2353, 2354, 2355, 2356, 2357, 2358, 2359, 2360, 2361, 2362, 2363, 2364, 2365, 2366, 2367, 2368, 2369, 2370, 2371, 2372, 4026, 4032, 4034, 4035, 4036, 4037, 4038, 4039, 4040, 4041, 4042, 4043, 4051, 4052, 4053, 4054, 4055, 4056, 4057, 4058, 4059, 4060, 4061, 4068, 4069, 4070, 4071, 4072, 4073, 4074, 4075, 4076, 4077, 4078, 4079, 4086, 4087, 4088, 4089, 4090, 4097, 4100, 4103, 4346, 4347, 4348, 4349, 4350, 4351, 4352, 4353, 4354, 4355, 4356, 4357, 4358, 4359, 4360, 4361, 4362, 4363, 4364, 4365, 4366, 4367, 4368, 4369, 4370, 4371, 4372, 4373, 4374, 4375, 4376, 4377, 4378, 4379.
Población Total:	339,193

Desviación poblacional:	0.001488
Compacidad Geométrica:	0.651705
Costo Total:	0.653194

Instituto Nacional Electoral

SISTEMA DE DISTRITACIÓN

RESULTADOS DE LA DISTRITACIÓN LOCAL PARA LA ENTIDAD DE MEXICO

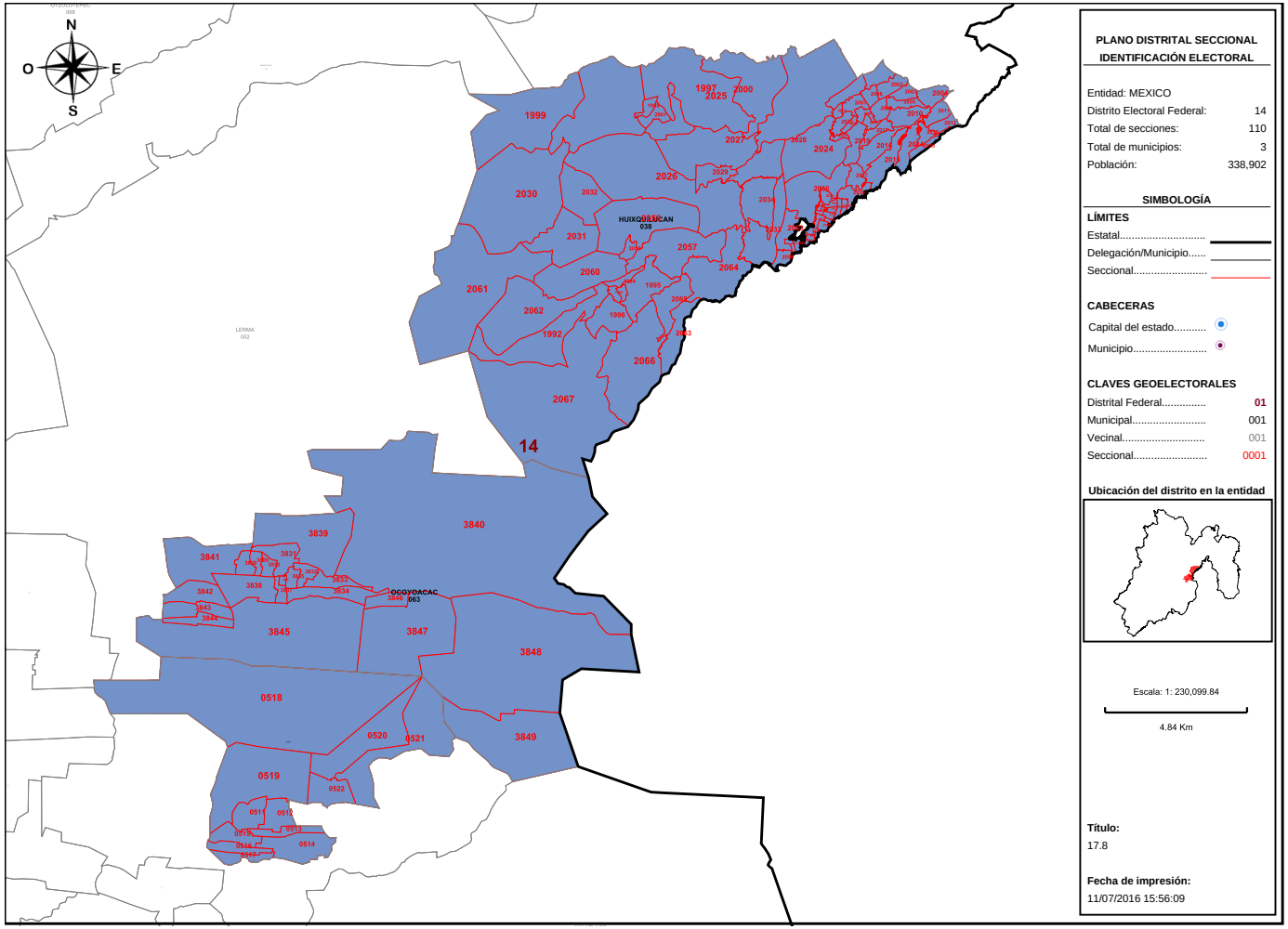

PLANO DISTRITAL SECCIONAL
IDENTIFICACIÓN ELECTORAL

Entidad: MEXICO
Distrito Electoral Federal: 14
Total de secciones: 110
Total de municipios: 3
Población: 338,902

SIMBOLOGÍA

LÍMITES
Estatal.....
Delegación/Municipio.....
Seccional.....

CABECERAS
Capital del estado.....
Municipio.....

CLAVES GEOELECTORALES
Distrital Federal..... 01
Municipal..... 001
Vecinal..... 001
Seccional..... 0001

Ubicación del distrito en la entidad

Escala: 1: 230,099.84

4.84 Km

Título:
17.8

Fecha de impresión:
11/07/2016 15:56:09

Detalles del Distrito.

Distrito:	14.
Municipios:	19. CAPULHUAC, 38. HUIXQUILUCAN, 63. OCOYOACAC.
Secciones:	511, 512, 513, 514, 515, 516, 517, 518, 519, 520, 521, 522, 1992, 1993, 1994, 1995, 1996, 1997, 1998, 1999, 2000, 2001, 2002, 2003, 2004, 2005, 2006, 2007, 2008, 2009, 2010, 2011, 2012, 2013, 2014, 2015, 2016, 2017, 2018, 2019, 2020, 2021, 2022, 2023, 2024, 2025, 2026, 2027, 2028, 2029, 2030, 2031, 2032, 2033, 2034, 2035, 2036, 2037, 2038, 2039, 2040, 2041, 2042, 2043, 2044, 2045, 2046, 2047, 2048, 2049, 2050, 2051, 2052, 2053, 2054, 2055, 2056, 2057, 2058, 2059, 2060, 2061, 2062, 2063, 2064, 2065, 2066, 2067, 3828, 3829, 3830, 3831, 3832, 3833, 3834, 3835, 3836, 3837, 3838, 3839, 3840, 3841, 3842, 3843, 3844, 3845, 3846, 3847, 3848, 3849.
Población Total:	338,902

Desviación poblacional:	0.001078
Compacidad Geométrica:	0.555340
Costo Total:	0.556418

Instituto Nacional Electoral

SISTEMA DE DISTRITACIÓN

RESULTADOS DE LA DISTRITACIÓN LOCAL PARA LA ENTIDAD DE MEXICO

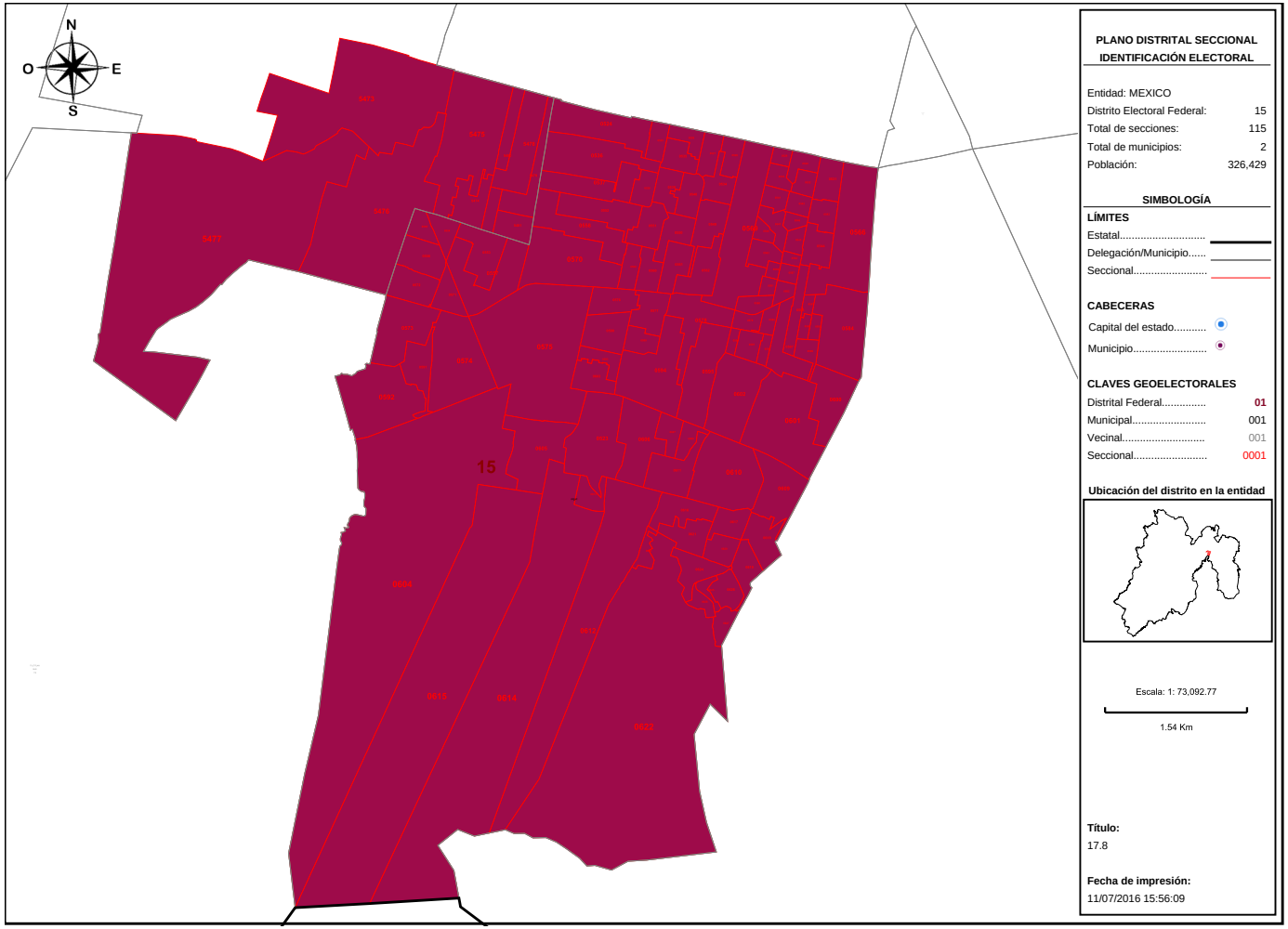

PLANO DISTRITAL SECCIONAL
IDENTIFICACIÓN ELECTORAL

Entidad: MEXICO
Distrito Electoral Federal: 15
Total de secciones: 115
Total de municipios: 2
Población: 326,429

SIMBOLOGÍA

LÍMITES
Estatal.....
Delegación/Municipio.....
Seccional.....

CABECERAS
Capital del estado.....
Municipio.....

CLAVES GEOELECTORALES
Distrital Federal..... 01
Municipal..... 001
Vecinal..... 001
Seccional..... 0001

Ubicación del distrito en la entidad

Escala: 1: 73,092.77

1.54 Km

Título:
17.8

Fecha de impresión:
11/07/2016 15:56:09

Detalles del Distrito.

Distrito:	15.
Municipios:	109. TULTEPEC, 20. COACALCO DE BERRIOZABAL.
Secciones:	523, 524, 525, 526, 527, 528, 529, 530, 531, 532, 533, 534, 535, 536, 537, 538, 539, 540, 541, 542, 543, 544, 545, 546, 547, 548, 549, 550, 551, 552, 553, 554, 555, 556, 557, 558, 559, 560, 561, 562, 563, 564, 565, 566, 567, 568, 569, 570, 571, 572, 573, 574, 575, 576, 577, 578, 579, 580, 581, 582, 583, 584, 585, 586, 587, 588, 589, 590, 591, 592, 593, 594, 595, 596, 597, 598, 599, 600, 601, 602, 603, 604, 605, 606, 607, 608, 609, 610, 611, 612, 613, 614, 615, 616, 617, 618, 619, 620, 621, 622, 623, 624, 625, 626, 627, 628, 5473, 5474, 5475, 5476, 5477, 5478, 5479, 5480, 5481.
Población Total:	326,429

Desviación poblacional:	0.045685
Compacidad Geométrica:	0.230674
Costo Total:	0.276359

Instituto Nacional Electoral

SISTEMA DE DISTRITACIÓN

RESULTADOS DE LA DISTRITACIÓN LOCAL PARA LA ENTIDAD DE MEXICO

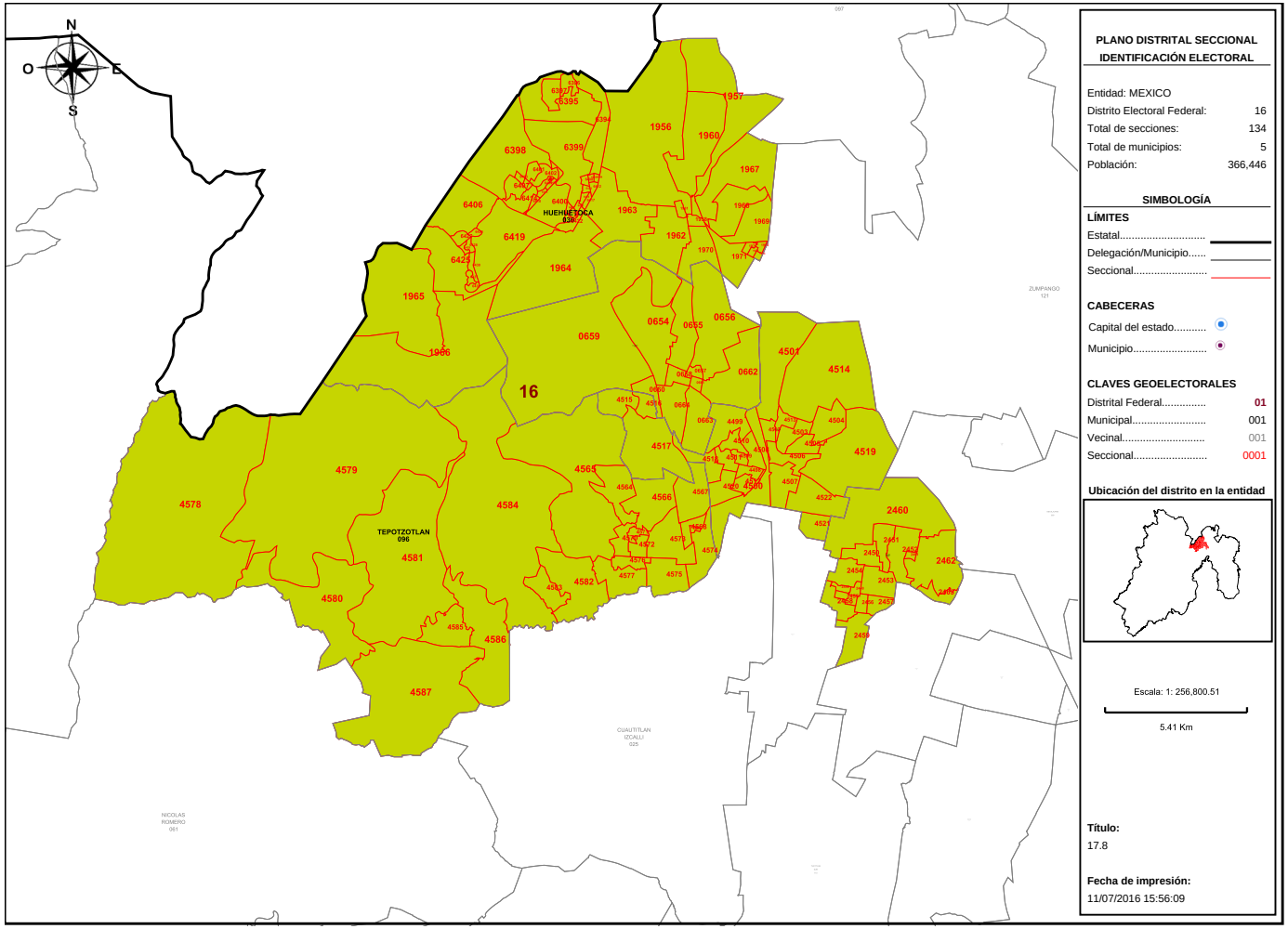

Detalles del Distrito.

Distrito:	16.
Municipios:	23. COYOTEPEC, 36. HUEHUETOCA, 54. MELCHOR OCAMPO, 92. TEOLOYUCAN, 96. TEPOTZOTLAN.
Secciones:	654, 655, 656, 657, 658, 659, 660, 661, 662, 663, 664, 1956, 1957, 1958, 1960, 1961, 1962, 1963, 1964, 1965, 1966, 1967, 1968, 1969, 1970, 1971, 1972, 1973, 1974, 1975, 2448, 2449, 2450, 2451, 2452, 2453, 2454, 2455, 2456, 2457, 2458, 2459, 2460, 2461, 2462, 2463, 4498, 4499, 4500, 4501, 4502, 4503, 4504, 4505, 4506, 4507, 4508, 4509, 4510, 4511, 4512, 4513, 4514, 4515, 4516, 4517, 4518, 4519, 4520, 4521, 4522, 4564, 4565, 4566, 4567, 4568, 4569, 4570, 4571, 4572, 4573, 4574, 4575, 4576, 4577, 4578, 4579, 4580, 4581, 4582, 4583, 4584, 4585, 4586, 4587, 6394, 6395, 6396, 6397, 6398, 6399, 6400, 6401, 6402, 6403, 6404, 6405, 6406, 6407, 6408, 6409, 6410, 6411, 6412, 6413, 6414, 6415, 6416, 6417, 6418, 6419, 6420, 6421, 6422, 6423, 6424, 6425, 6426, 6427, 6428, 6429, 6430, 6431, 6432.
Población Total:	366,446

Desviación poblacional:	0.333303
Compacidad Geométrica:	0.329027
Costo Total:	0.662330

Instituto Nacional Electoral

SISTEMA DE DISTRITACIÓN

RESULTADOS DE LA DISTRITACIÓN LOCAL PARA LA ENTIDAD DE MEXICO

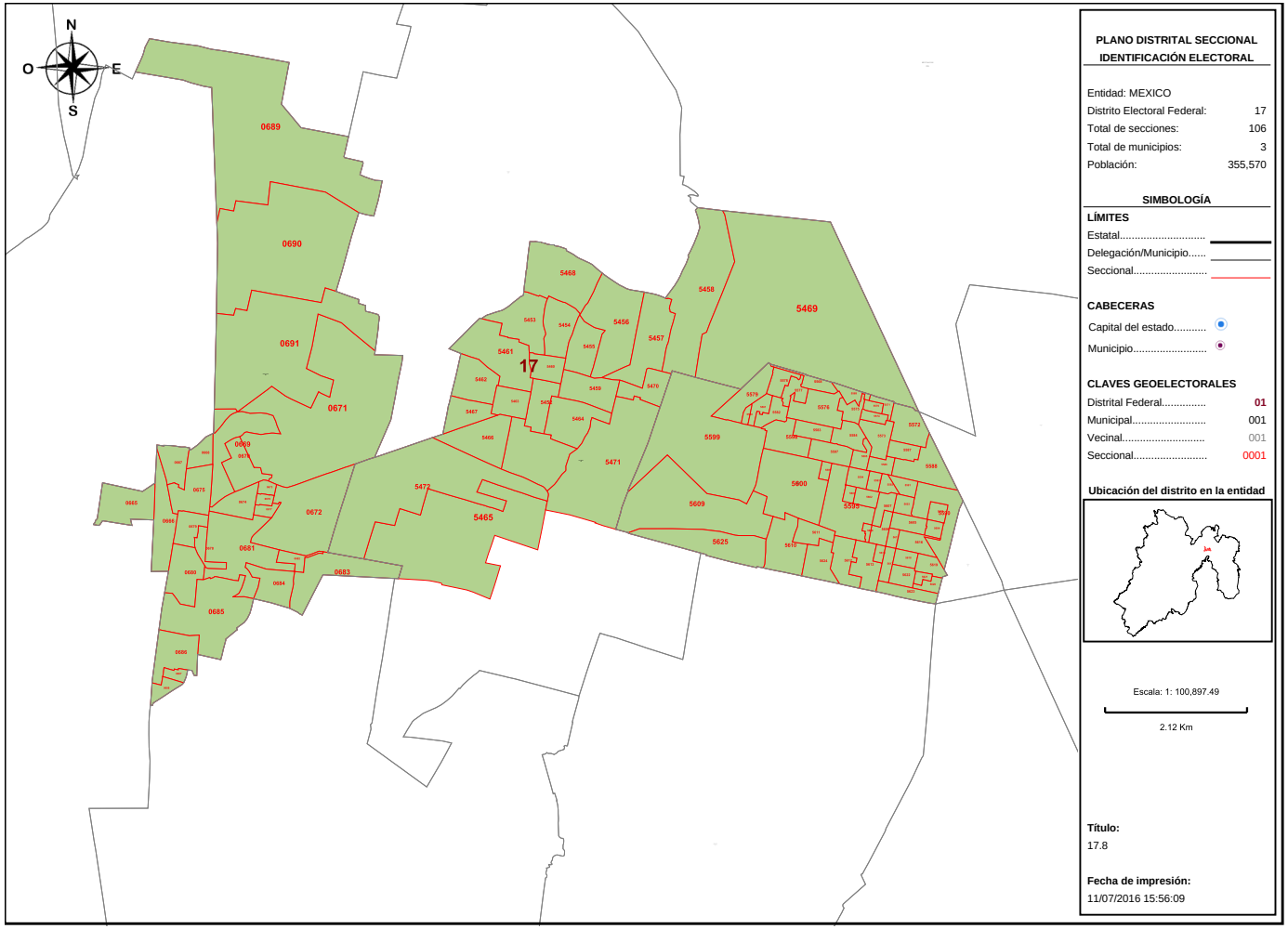

Detalles del Distrito.

Distrito:	17.
Municipios:	109. TULTEPEC, 24. CUAUTITLAN, 902. TULTITLAN NORTE.
Secciones:	665, 666, 667, 668, 669, 670, 671, 672, 673, 674, 675, 676, 677, 678, 679, 680, 681, 682, 683, 684, 685, 686, 687, 688, 689, 690, 691, 5452, 5453, 5454, 5455, 5456, 5457, 5458, 5459, 5460, 5461, 5462, 5463, 5464, 5465, 5466, 5467, 5468, 5469, 5470, 5471, 5472, 5568, 5569, 5570, 5571, 5572, 5573, 5574, 5575, 5576, 5577, 5578, 5579, 5580, 5581, 5582, 5583, 5584, 5585, 5586, 5587, 5588, 5589, 5590, 5591, 5592, 5593, 5594, 5595, 5596, 5597, 5598, 5599, 5600, 5601, 5602, 5603, 5604, 5605, 5606, 5607, 5608, 5609, 5610, 5611, 5612, 5613, 5614, 5615, 5616, 5617, 5618, 5619, 5620, 5621, 5622, 5623, 5624, 5625.
Población Total:	355,570

Desviación poblacional:	0.131279
Compacidad Geométrica:	0.450689
Costo Total:	0.581968

Instituto Nacional Electoral

SISTEMA DE DISTRITACIÓN

RESULTADOS DE LA DISTRITACIÓN LOCAL PARA LA ENTIDAD DE MEXICO

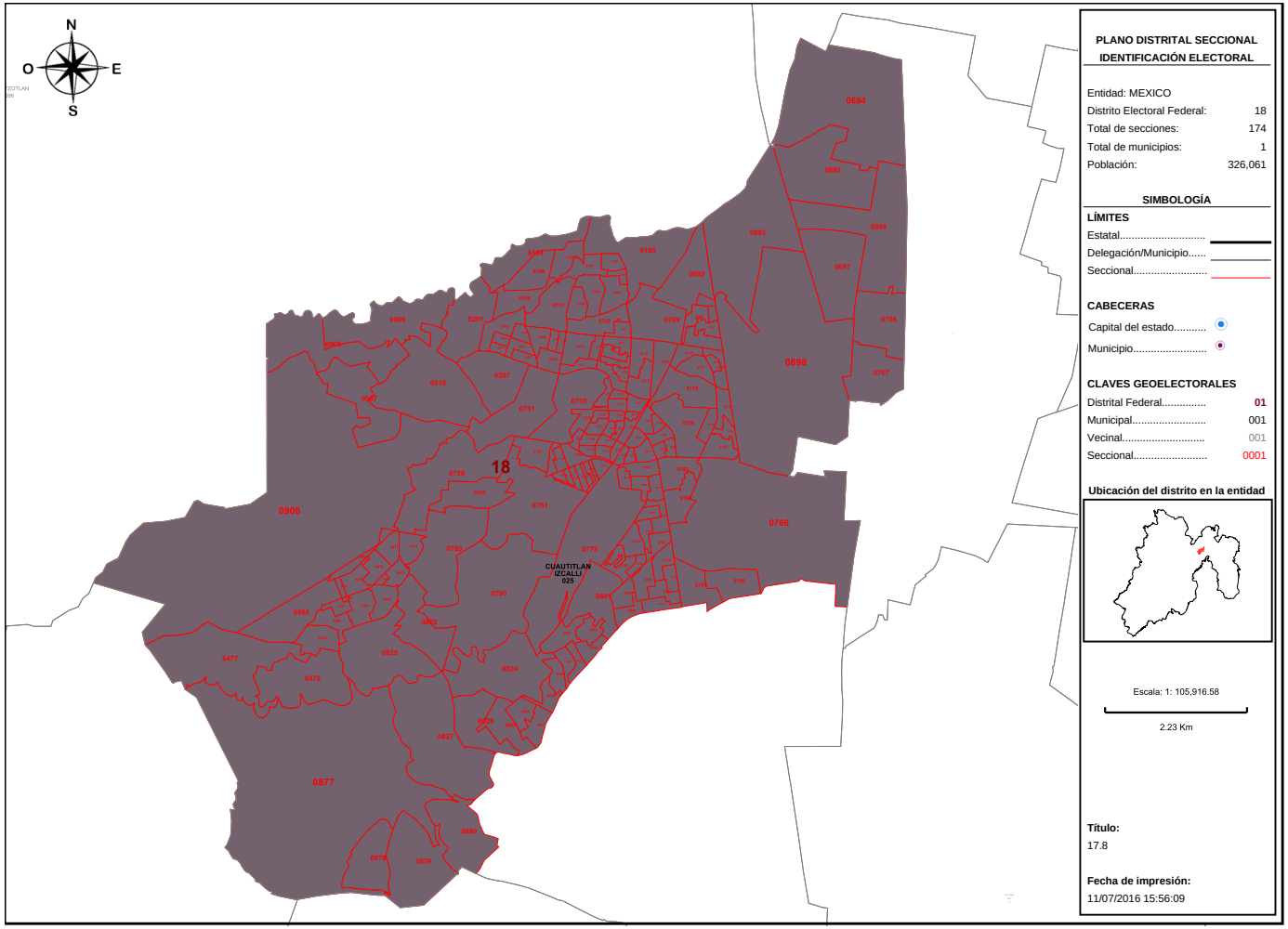

Detalles del Distrito.

Distrito:	18.
Municipios:	25. CUAUTITLAN IZCALLI.
Secciones:	692, 693, 694, 695, 696, 697, 698, 699, 700, 701, 702, 703, 704, 705, 706, 707, 708, 709, 710, 711, 712, 713, 714, 715, 716, 717, 718, 719, 720, 721, 722, 723, 724, 725, 726, 727, 728, 729, 730, 731, 732, 733, 734, 735, 736, 737, 738, 739, 740, 741, 742, 743, 744, 745, 746, 747, 748, 749, 750, 751, 752, 753, 754, 755, 756, 757, 758, 759, 760, 761, 762, 763, 764, 765, 766, 767, 768, 769, 770, 771, 772, 773, 774, 775, 776, 777, 778, 779, 780, 781, 782, 783, 784, 785, 786, 787, 788, 789, 790, 791, 792, 793, 794, 795, 796, 799, 800, 801, 802, 803, 804, 805, 820, 821, 822, 823, 824, 825, 827, 828, 829, 830, 831, 877, 878, 879, 880, 906, 907, 908, 909, 910, 6184, 6185, 6186, 6187, 6188, 6189, 6190, 6191, 6192, 6193, 6194, 6195, 6196, 6197, 6198, 6199, 6200, 6201, 6202, 6203, 6204, 6205, 6206, 6207, 6463, 6464, 6465, 6466, 6467, 6468, 6469, 6470, 6471, 6472, 6473, 6474, 6475, 6476, 6477, 6478, 6479, 6480.
Población Total:	326,061

Desviación poblacional:	0.048848
Compacidad Geométrica:	0.226434
Costo Total:	0.275282

Instituto Nacional Electoral

SISTEMA DE DISTRITACIÓN

RESULTADOS DE LA DISTRITACIÓN LOCAL PARA LA ENTIDAD DE MEXICO

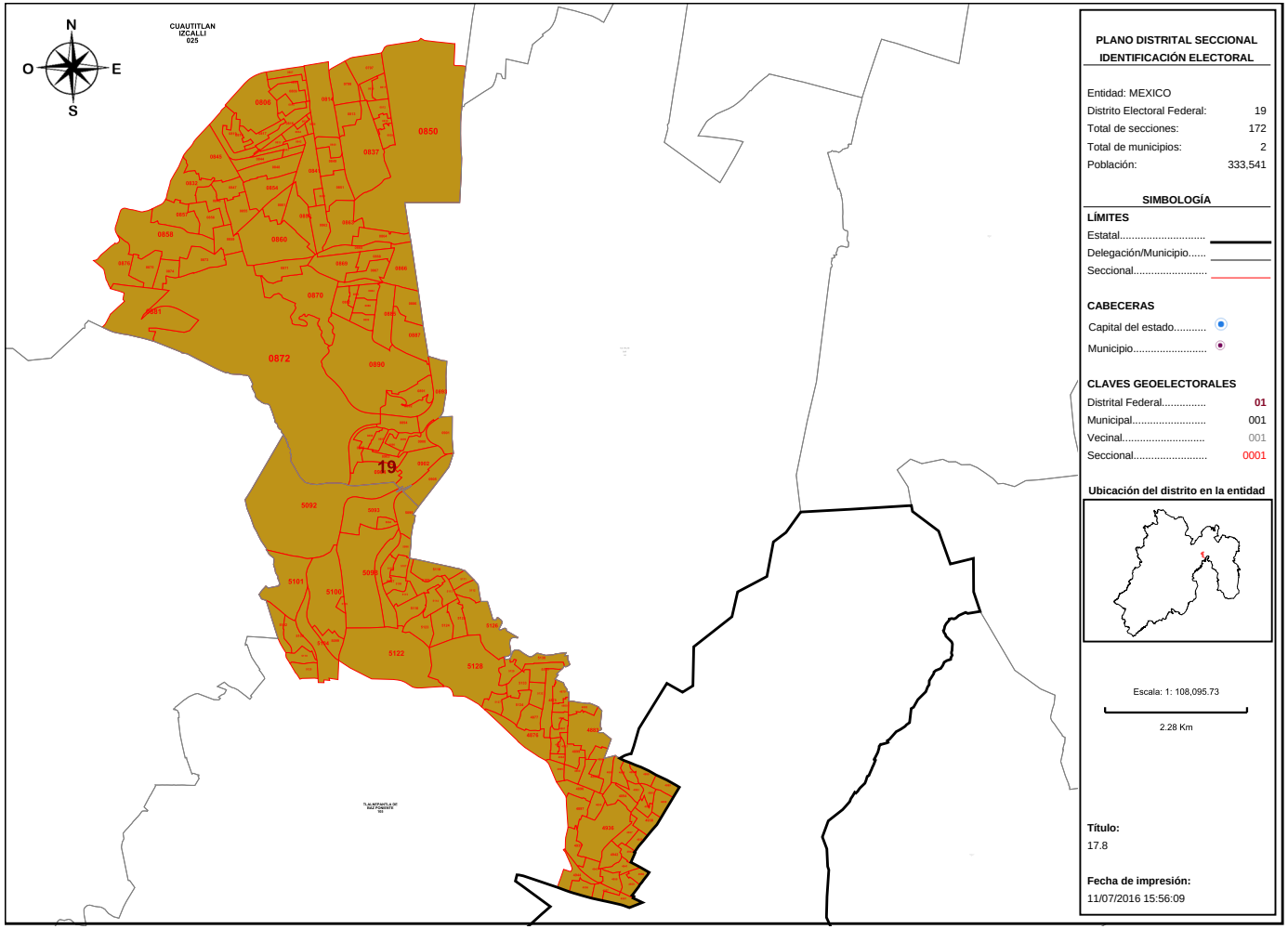

Detalles del Distrito.

Distrito:	19.
Municipios:	105. TLALNEPANTLA DE BAZ PONIENTE, 25. CUAUTITLAN IZCALLI.
Secciones:	797, 798, 806, 807, 808, 809, 810, 811, 812, 813, 814, 815, 816, 817, 818, 819, 832, 833, 834, 835, 836, 837, 838, 839, 840, 841, 842, 843, 844, 845, 846, 847, 848, 849, 850, 851, 852, 853, 854, 855, 856, 857, 858, 859, 860, 861, 862, 863, 864, 865, 866, 867, 868, 869, 870, 871, 872, 873, 874, 875, 876, 881, 882, 883, 884, 885, 886, 887, 888, 889, 890, 891, 892, 893, 894, 895, 896, 897, 898, 899, 900, 901, 902, 903, 904, 905, 4876, 4877, 4878, 4879, 4880, 4881, 4882, 4883, 4884, 4885, 4886, 4887, 4888, 4889, 4890, 4891, 4892, 4893, 4894, 4895, 4896, 4897, 4898, 4899, 4900, 4901, 4902, 4903, 4904, 4905, 4935, 4936, 4937, 4938, 4939, 4940, 4941, 4942, 4943, 4944, 4956, 4957, 4958, 4959, 4960, 4961, 5092, 5093, 5094, 5095, 5096, 5097, 5098, 5099, 5100, 5101, 5102, 5103, 5104, 5105, 5106, 5107, 5108, 5109, 5110, 5111, 5112, 5113, 5114, 5115, 5116, 5119, 5120, 5122, 5123, 5124, 5125, 5126, 5127, 5128, 5129, 5130, 5131, 5132, 5133, 5134.
Población Total:	333,541

Desviación poblacional:	0.005351
Compacidad Geométrica:	0.405989
Costo Total:	0.411340

Instituto Nacional Electoral

SISTEMA DE DISTRITACIÓN

RESULTADOS DE LA DISTRITACIÓN LOCAL PARA LA ENTIDAD DE MEXICO

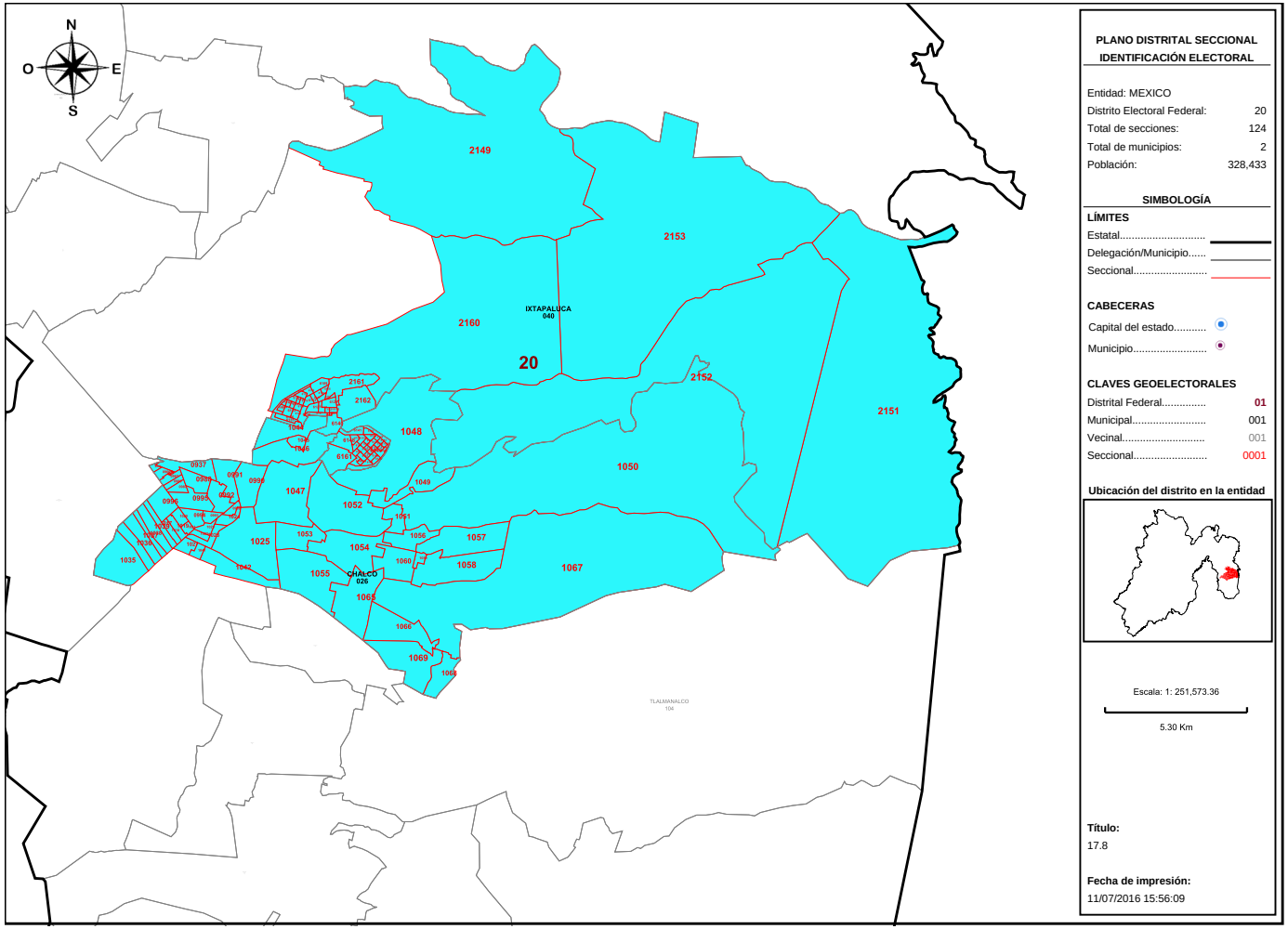

PLANO DISTRITAL SECCIONAL
IDENTIFICACIÓN ELECTORAL

Entidad: MEXICO
Distrito Electoral Federal: 20
Total de secciones: 124
Total de municipios: 2
Población: 328,433

SIMBOLOGÍA

LÍMITES
Estatal.....
Delegación/Municipio.....
Seccional.....

CABECERAS
Capital del estado.....
Municipio.....

CLAVES GEOELECTORALES
Distrital Federal..... 01
Municipal..... 001
Vecinal..... 001
Seccional..... 0001

Ubicación del distrito en la entidad

Escala: 1: 251,573.36

5.30 Km

Título:
17.8

Fecha de impresión:
11/07/2016 15:56:09

Detalles del Distrito.

Distrito:	20.
Municipios:	26. CHALCO, 40. IXTAPALUCA.
Secciones:	937, 938, 966, 967, 986, 987, 988, 989, 990, 991, 992, 993, 994, 995, 996, 1017, 1018, 1019, 1020, 1021, 1022, 1023, 1024, 1025, 1026, 1027, 1035, 1036, 1037, 1038, 1039, 1041, 1042, 1044, 1045, 1046, 1047, 1048, 1049, 1050, 1051, 1052, 1053, 1054, 1055, 1056, 1057, 1058, 1059, 1060, 1065, 1066, 1067, 1068, 1069, 2149, 2151, 2152, 2153, 2160, 2161, 2162, 6109, 6110, 6111, 6112, 6113, 6114, 6115, 6116, 6117, 6118, 6119, 6120, 6121, 6122, 6123, 6124, 6125, 6126, 6127, 6128, 6129, 6130, 6131, 6132, 6133, 6134, 6135, 6136, 6137, 6138, 6139, 6140, 6141, 6142, 6143, 6144, 6145, 6146, 6147, 6148, 6149, 6150, 6151, 6152, 6153, 6154, 6155, 6156, 6157, 6158, 6159, 6160, 6161, 6162, 6163, 6164, 6165, 6166, 6167, 6168, 6169, 6170.
Población Total:	328,433

Desviación poblacional:	0.030320
Compacidad Geométrica:	0.319694
Costo Total:	0.350013

Instituto Nacional Electoral

SISTEMA DE DISTRITACIÓN

RESULTADOS DE LA DISTRITACIÓN LOCAL PARA LA ENTIDAD DE MEXICO

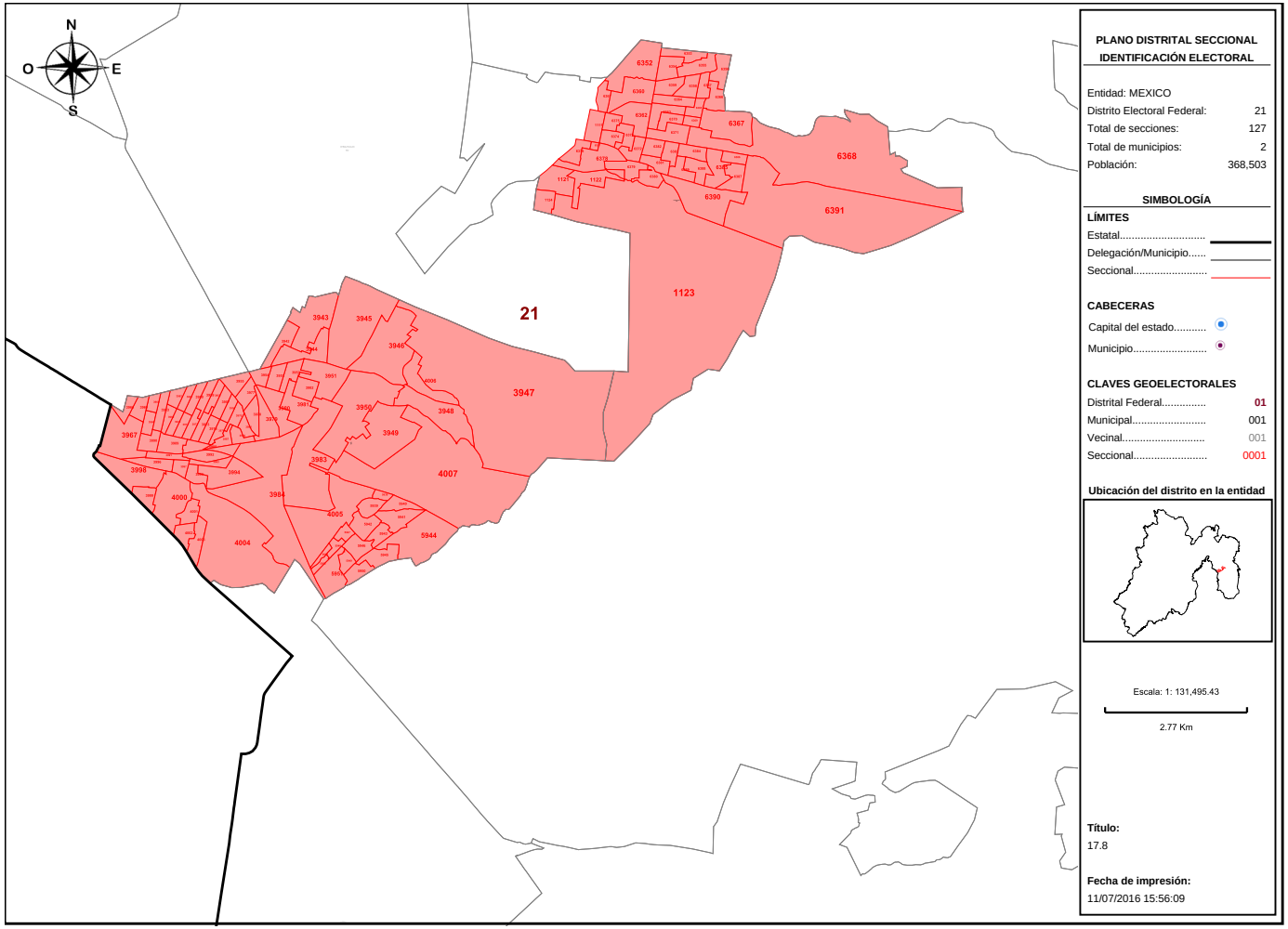

PLANO DISTRITAL SECCIONAL
IDENTIFICACIÓN ELECTORAL

Entidad: MEXICO
Distrito Electoral Federal: 21
Total de secciones: 127
Total de municipios: 2
Población: 368,503

SIMBOLOGÍA

LÍMITES
Estatal.....
Delegación/Municipio.....
Seccional.....

CABECERAS
Capital del estado.....
Municipio.....

CLAVES GEOELECTORALES
Distrital Federal..... 01
Municipal..... 001
Vecinal..... 001
Seccional..... 0001

Ubicación del distrito en la entidad

Escala: 1: 131,495.43
2.77 Km

Título:
17.8

Fecha de impresión:
11/07/2016 15:56:09

Detalles del Distrito.

Distrito:	21.
Municipios:	30. CHICOLOAPAN, 71. LA PAZ.
Secciones:	1111, 1121, 1122, 1123, 1124, 3942, 3943, 3944, 3945, 3946, 3947, 3948, 3949, 3950, 3951, 3952, 3953, 3954, 3955, 3956, 3957, 3958, 3959, 3960, 3961, 3962, 3963, 3964, 3965, 3966, 3967, 3968, 3969, 3970, 3971, 3972, 3973, 3974, 3975, 3976, 3977, 3978, 3979, 3980, 3981, 3982, 3983, 3984, 3985, 3986, 3987, 3988, 3989, 3990, 3991, 3992, 3993, 3994, 3995, 3996, 3997, 3998, 3999, 4000, 4001, 4002, 4003, 4004, 4005, 4006, 4007, 5938, 5939, 5940, 5941, 5942, 5943, 5944, 5945, 5946, 5947, 5948, 5949, 5950, 5951, 5952, 5953, 6352, 6353, 6354, 6355, 6356, 6357, 6358, 6359, 6360, 6361, 6362, 6363, 6364, 6365, 6366, 6367, 6368, 6369, 6370, 6371, 6372, 6373, 6374, 6375, 6376, 6377, 6378, 6379, 6380, 6381, 6382, 6383, 6384, 6385, 6386, 6387, 6388, 6389, 6390, 6391.
Población Total:	368,503

Desviación poblacional:	0.381908
Compacidad Geométrica:	0.364018
Costo Total:	0.745926

Instituto Nacional Electoral

SISTEMA DE DISTRITACIÓN

RESULTADOS DE LA DISTRITACIÓN LOCAL PARA LA ENTIDAD DE MEXICO

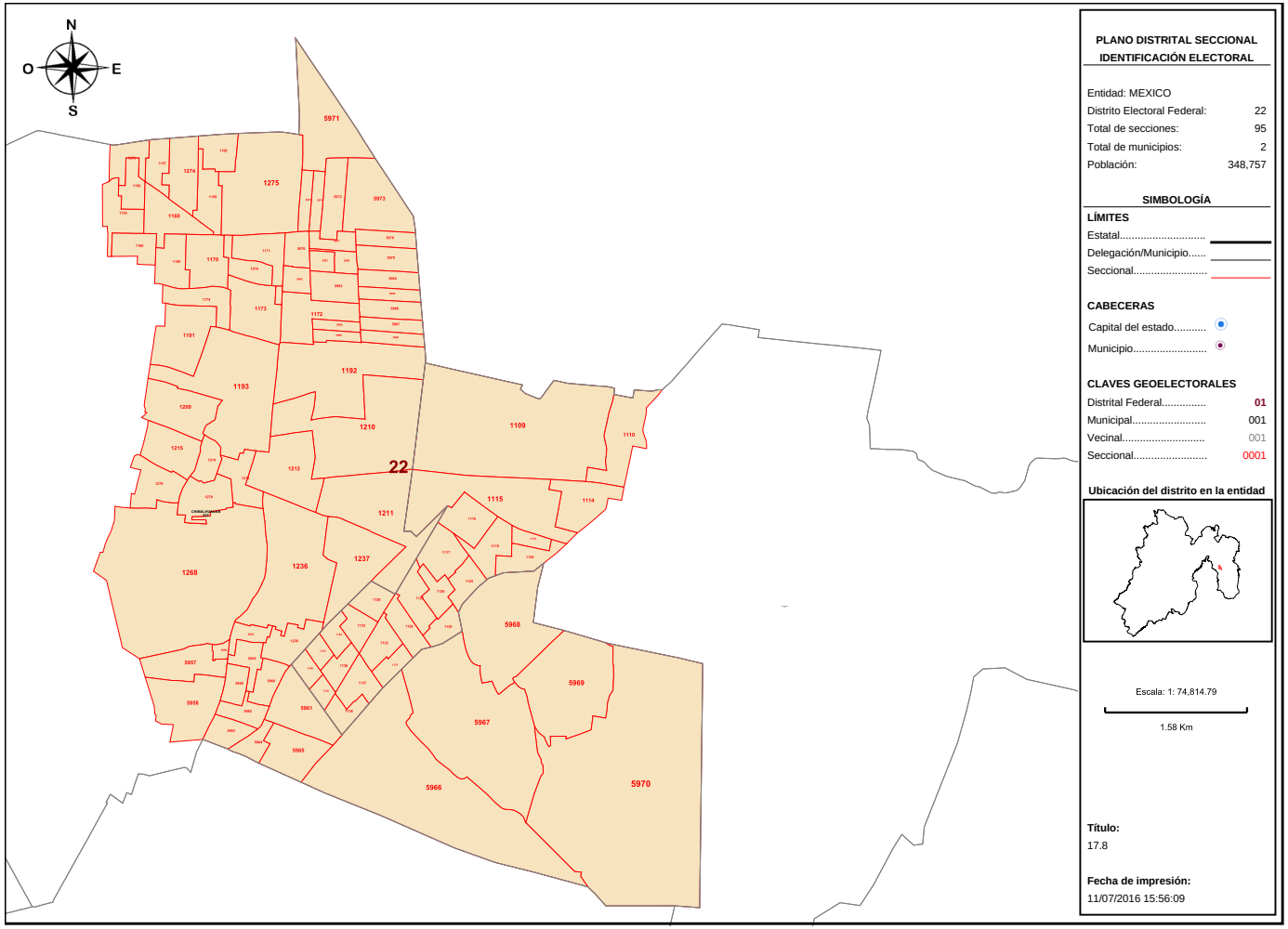

PLANO DISTRITAL SECCIONAL IDENTIFICACIÓN ELECTORAL

Entidad: MEXICO
Distrito Electoral Federal: 22
Total de secciones: 95
Total de municipios: 2
Población: 348,757

SIMBOLOGÍA

LÍMITES

Estatal.....
Delegación/Municipio.....
Seccional.....

CABECERAS

Capital del estado.....
Municipio.....

CLAVES GEOELECTORALES

Distrital Federal..... 01
Municipal..... 001
Vecinal..... 001
Seccional..... 0001

Ubicación del distrito en la entidad

Escala: 1: 74,814.79

1.58 Km

Título:
17.8

Fecha de impresión:
11/07/2016 15:56:09

Detalles del Distrito.

Distrito:	22.
Municipios:	30. CHICOLOAPAN, 32. CHIMALHUACAN.
Secciones:	1109, 1110, 1114, 1115, 1116, 1117, 1118, 1119, 1120, 1125, 1126, 1127, 1128, 1129, 1130, 1131, 1132, 1133, 1134, 1135, 1136, 1137, 1138, 1139, 1140, 1155, 1156, 1157, 1158, 1159, 1160, 1168, 1169, 1170, 1171, 1172, 1173, 1174, 1191, 1192, 1193, 1209, 1210, 1211, 1212, 1213, 1214, 1215, 1236, 1237, 1238, 1268, 1273, 1274, 1275, 1276, 1278, 1279, 5954, 5955, 5956, 5957, 5958, 5959, 5960, 5961, 5962, 5963, 5964, 5965, 5966, 5967, 5968, 5969, 5970, 5971, 5972, 5973, 5974, 5975, 5976, 5977, 5978, 5979, 5980, 5981, 5982, 5983, 5984, 5985, 5986, 5987, 5988, 5989, 5990.
Población Total:	348,757

Desviación poblacional:	0.051822
Compacidad Geométrica:	0.182327
Costo Total:	0.234149

Instituto Nacional Electoral

SISTEMA DE DISTRITACIÓN

RESULTADOS DE LA DISTRITACIÓN LOCAL PARA LA ENTIDAD DE MEXICO

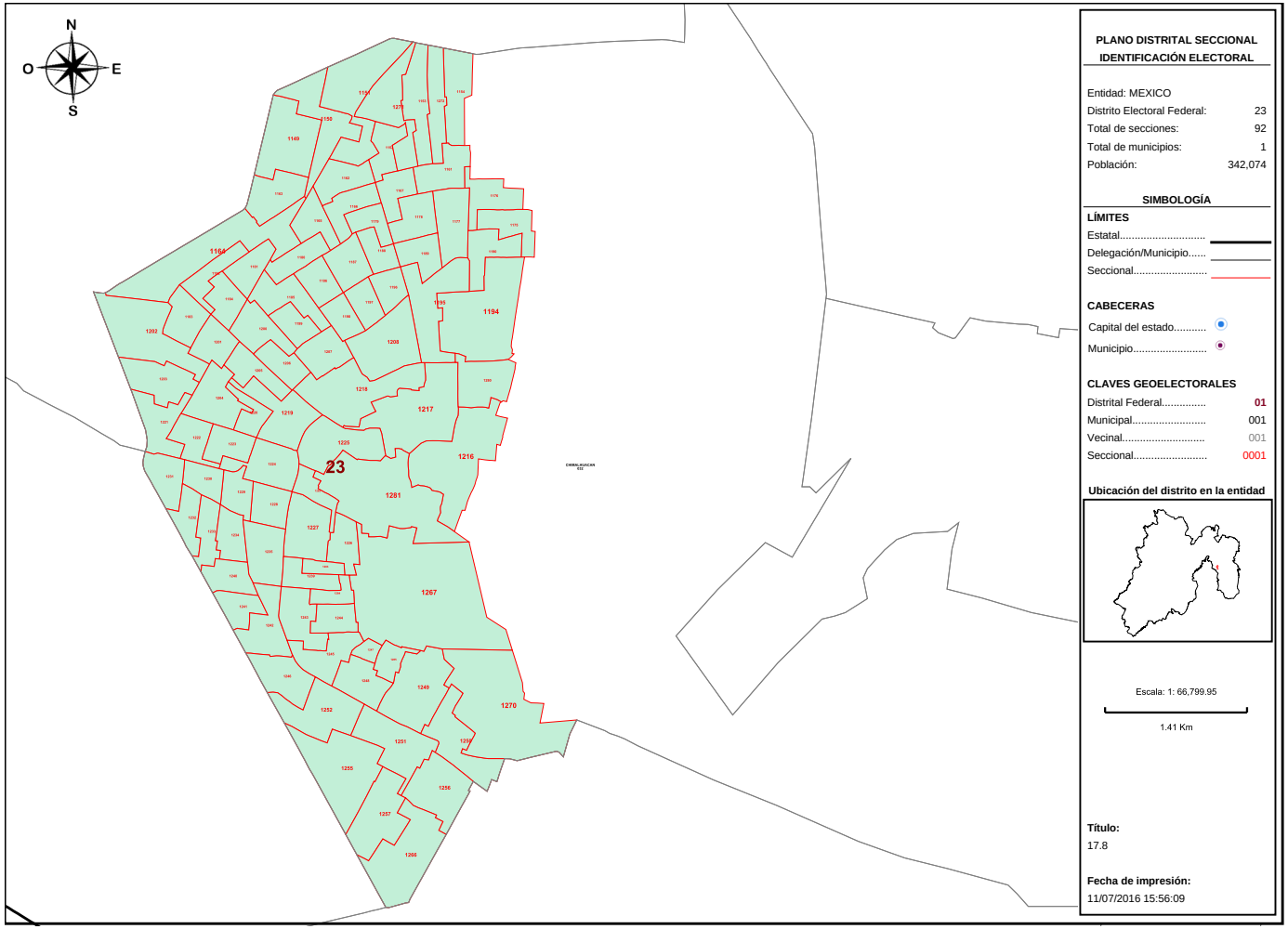

Detalles del Distrito.

Distrito:	23.
Municipios:	32. CHIMALHUACAN.
Secciones:	1149, 1150, 1151, 1152, 1153, 1154, 1161, 1162, 1163, 1164, 1165, 1166, 1167, 1175, 1176, 1177, 1178, 1179, 1180, 1181, 1182, 1183, 1184, 1185, 1186, 1187, 1188, 1189, 1190, 1194, 1195, 1196, 1197, 1198, 1199, 1200, 1201, 1202, 1203, 1204, 1205, 1206, 1207, 1208, 1216, 1217, 1218, 1219, 1220, 1221, 1222, 1223, 1224, 1225, 1226, 1227, 1228, 1229, 1230, 1231, 1232, 1233, 1234, 1235, 1239, 1240, 1241, 1242, 1243, 1244, 1245, 1246, 1247, 1248, 1249, 1250, 1251, 1252, 1255, 1256, 1257, 1266, 1267, 1270, 1271, 1272, 1280, 1281, 1282, 1283, 1284, 1285.
Población Total:	342,074

Desviación poblacional:	0.009126
Compacidad Geométrica:	0.134594
Costo Total:	0.143721

Instituto Nacional Electoral

SISTEMA DE DISTRITACIÓN

RESULTADOS DE LA DISTRITACIÓN LOCAL PARA LA ENTIDAD DE MEXICO

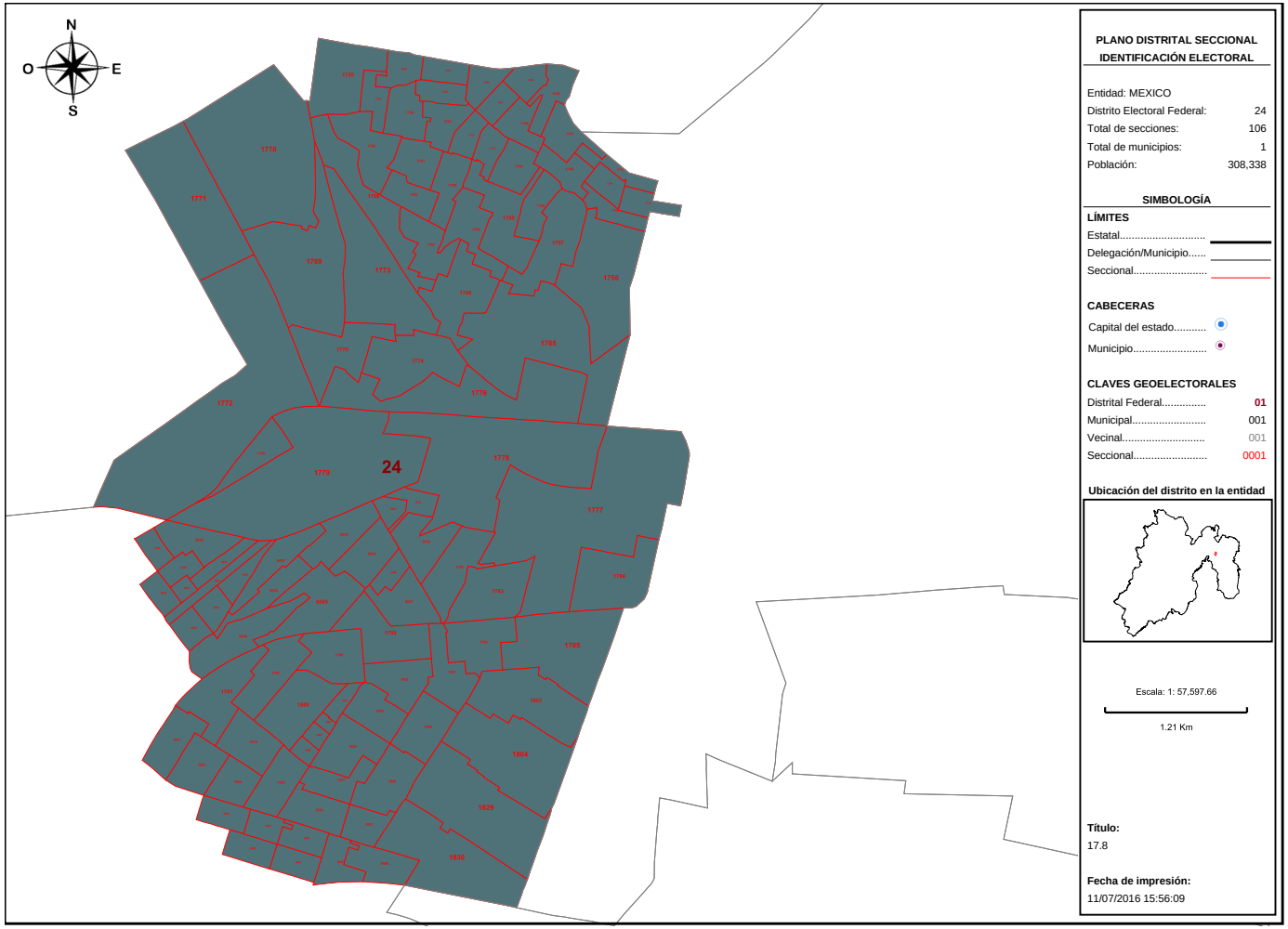

PLANO DISTRITAL SECCIONAL
IDENTIFICACIÓN ELECTORAL

Entidad: MEXICO
Distrito Electoral Federal: 24
Total de secciones: 106
Total de municipios: 1
Población: 308,338

SIMBOLOGÍA

LÍMITES
Estatal.....
Delegación/Municipio.....
Seccional.....

CABECERAS
Capital del estado.....
Municipio.....

CLAVES GEOELECTORALES
Distrital Federal..... 01
Municipal..... 001
Vecinal..... 001
Seccional..... 0001

Ubicación del distrito en la entidad

Escala: 1: 57,597.66

1.21 Km

Título:
17.8

Fecha de impresión:
11/07/2016 15:56:09

Detalles del Distrito.

Distrito:	24.
Municipios:	34. ECATEPEC DE MORELOS.
Secciones:	1735, 1736, 1737, 1738, 1739, 1740, 1741, 1742, 1743, 1744, 1745, 1746, 1747, 1748, 1749, 1750, 1751, 1752, 1753, 1754, 1755, 1756, 1757, 1758, 1759, 1760, 1761, 1762, 1763, 1764, 1765, 1766, 1767, 1768, 1769, 1770, 1771, 1772, 1773, 1774, 1775, 1776, 1777, 1778, 1779, 1780, 1782, 1783, 1784, 1785, 1786, 1787, 1788, 1789, 1790, 1791, 1800, 1801, 1802, 1803, 1804, 1805, 1806, 1807, 1808, 1809, 1810, 1811, 1823, 1824, 1825, 1826, 1827, 1828, 1829, 1830, 1831, 1832, 6028, 6029, 6030, 6031, 6032, 6033, 6034, 6035, 6036, 6037, 6038, 6039, 6040, 6042, 6043, 6044, 6045, 6046, 6047, 6048, 6049, 6484, 6485, 6489, 6490, 6491, 6496, 6497.
Población Total:	308,338

Desviación poblacional:	0.326462
Compacidad Geométrica:	0.115373
Costo Total:	0.441835

Instituto Nacional Electoral

SISTEMA DE DISTRITACIÓN

RESULTADOS DE LA DISTRITACIÓN LOCAL PARA LA ENTIDAD DE MEXICO

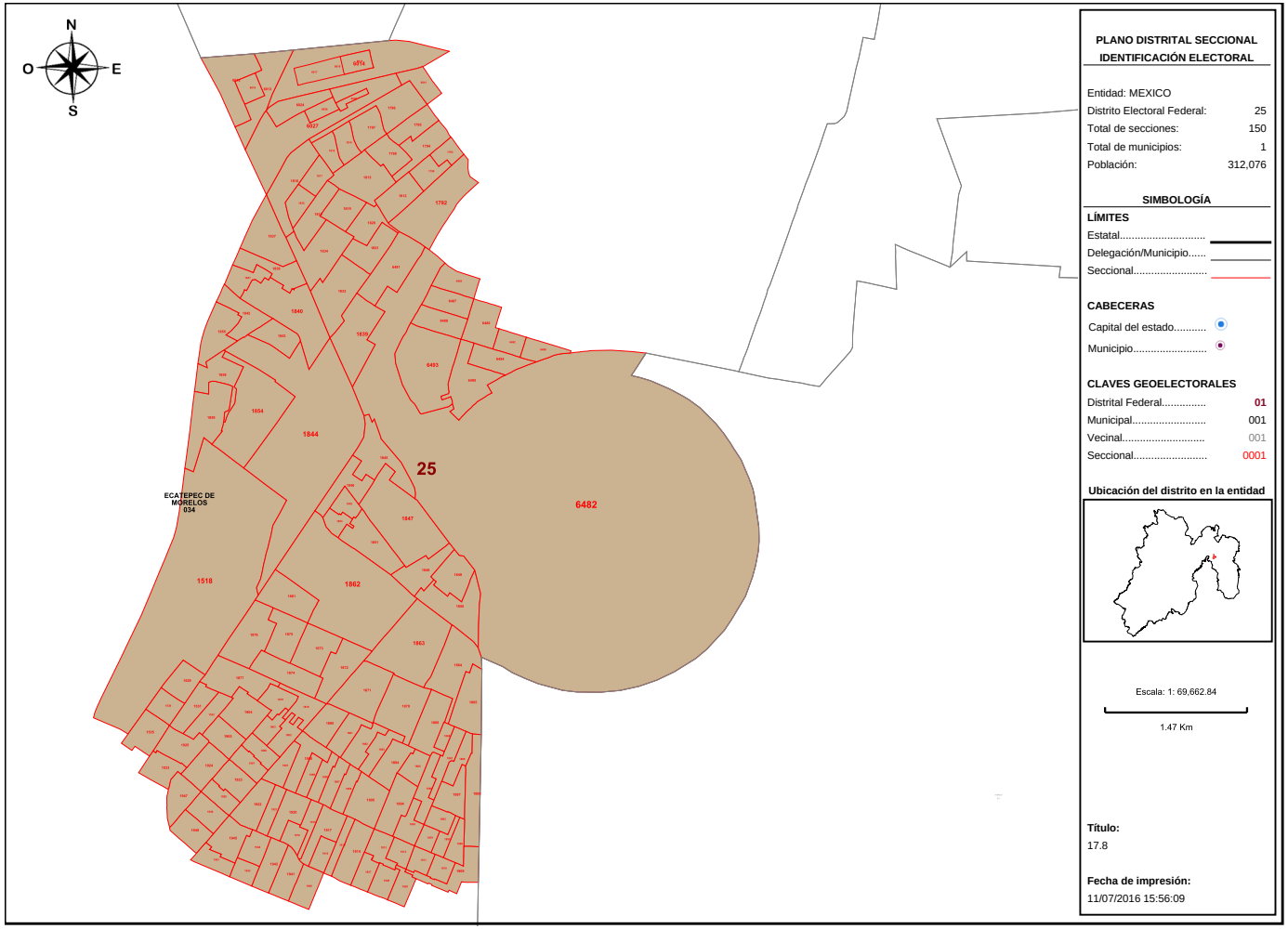

Detalles del Distrito.

Distrito:	25.
Municipios:	34. ECATEPEC DE MORELOS.
Secciones:	1518, 1529, 1530, 1531, 1532, 1533, 1535, 1792, 1793, 1794, 1795, 1796, 1797, 1798, 1799, 1812, 1813, 1814, 1815, 1816, 1817, 1818, 1819, 1820, 1821, 1833, 1834, 1835, 1837, 1838, 1839, 1840, 1841, 1842, 1843, 1844, 1845, 1846, 1847, 1848, 1849, 1850, 1851, 1852, 1853, 1854, 1855, 1858, 1859, 1861, 1862, 1863, 1864, 1865, 1866, 1867, 1868, 1869, 1870, 1871, 1872, 1873, 1874, 1875, 1876, 1877, 1878, 1879, 1880, 1881, 1882, 1883, 1884, 1885, 1886, 1887, 1888, 1889, 1890, 1891, 1892, 1893, 1894, 1895, 1896, 1897, 1898, 1899, 1900, 1901, 1902, 1903, 1904, 1905, 1906, 1907, 1909, 1910, 1911, 1912, 1913, 1914, 1915, 1916, 1917, 1918, 1919, 1920, 1921, 1922, 1923, 1924, 1925, 1926, 1927, 1928, 1929, 1940, 1941, 1942, 1943, 1944, 1945, 1946, 1947, 1949, 1951, 6012, 6013, 6014, 6015, 6016, 6017, 6018, 6024, 6025, 6026, 6027, 6041, 6481, 6482, 6483, 6486, 6487, 6488, 6492, 6493, 6494, 6495, 6498.
Población Total:	312,076

Desviación poblacional:	0.247481
Compacidad Geométrica:	0.149169
Costo Total:	0.396650

Instituto Nacional Electoral

SISTEMA DE DISTRITACIÓN

RESULTADOS DE LA DISTRITACIÓN LOCAL PARA LA ENTIDAD DE MEXICO

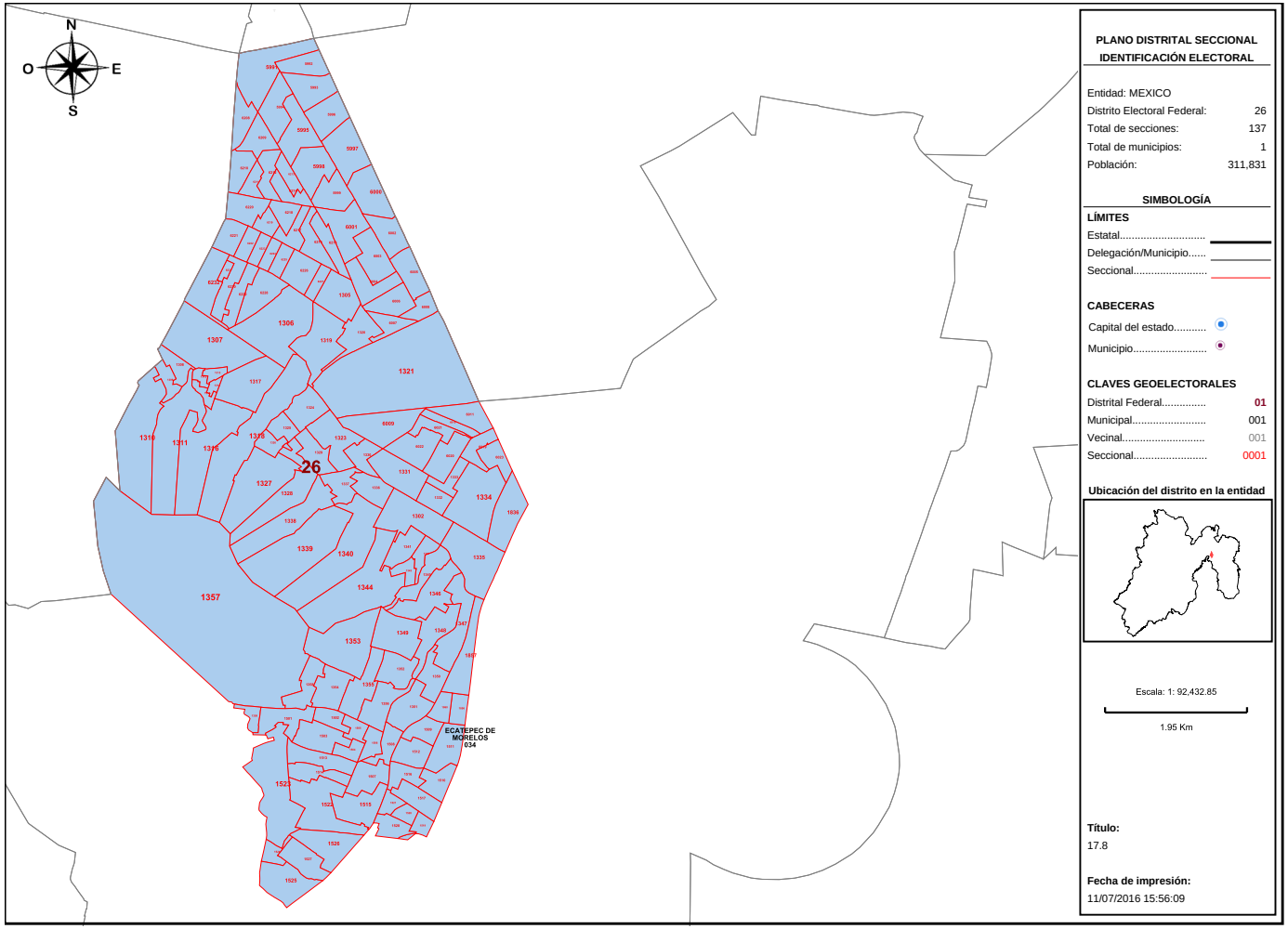

PLANO DISTRITAL SECCIONAL IDENTIFICACIÓN ELECTORAL

Entidad: MEXICO
Distrito Electoral Federal: 26
Total de secciones: 137
Total de municipios: 1
Población: 311,831

SIMBOLOGÍA

LÍMITES
Estatal.....
Delegación/Municipio.....
Seccional.....

CABECERAS
Capital del estado.....
Municipio.....

CLAVES GEOELECTORALES
Distrital Federal..... 01
Municipal..... 001
Vecinal..... 001
Seccional..... 0001

Ubicación del distrito en la entidad

Escala: 1: 92,432.85

1.95 Km

Título:
17.8

Fecha de impresión:
11/07/2016 15:56:09

Detalles del Distrito.

Distrito:	26.
Municipios:	34. ECATEPEC DE MORELOS.
Secciones:	1302, 1305, 1306, 1307, 1308, 1309, 1310, 1311, 1312, 1313, 1314, 1315, 1316, 1317, 1318, 1319, 1320, 1321, 1323, 1324, 1325, 1326, 1327, 1328, 1329, 1330, 1331, 1332, 1333, 1334, 1335, 1336, 1337, 1338, 1339, 1340, 1341, 1342, 1343, 1344, 1345, 1346, 1347, 1348, 1349, 1350, 1351, 1352, 1353, 1354, 1355, 1356, 1357, 1358, 1359, 1501, 1502, 1503, 1504, 1505, 1506, 1507, 1508, 1509, 1510, 1511, 1512, 1513, 1514, 1515, 1516, 1517, 1519, 1520, 1521, 1522, 1523, 1524, 1525, 1526, 1527, 1528, 1836, 1856, 1857, 1860, 5991, 5992, 5993, 5994, 5995, 5996, 5997, 5998, 5999, 6000, 6001, 6002, 6003, 6004, 6005, 6006, 6007, 6008, 6009, 6010, 6011, 6019, 6020, 6021, 6022, 6023, 6208, 6209, 6210, 6211, 6212, 6213, 6214, 6215, 6216, 6217, 6218, 6219, 6220, 6221, 6222, 6223, 6224, 6225, 6226, 6227, 6228, 6229, 6230, 6231, 6232.
Población Total:	311,831

Desviación poblacional:	0.252324
Compacidad Geométrica:	0.102784
Costo Total:	0.355107

Instituto Nacional Electoral

SISTEMA DE DISTRITACIÓN

RESULTADOS DE LA DISTRITACIÓN LOCAL PARA LA ENTIDAD DE MEXICO

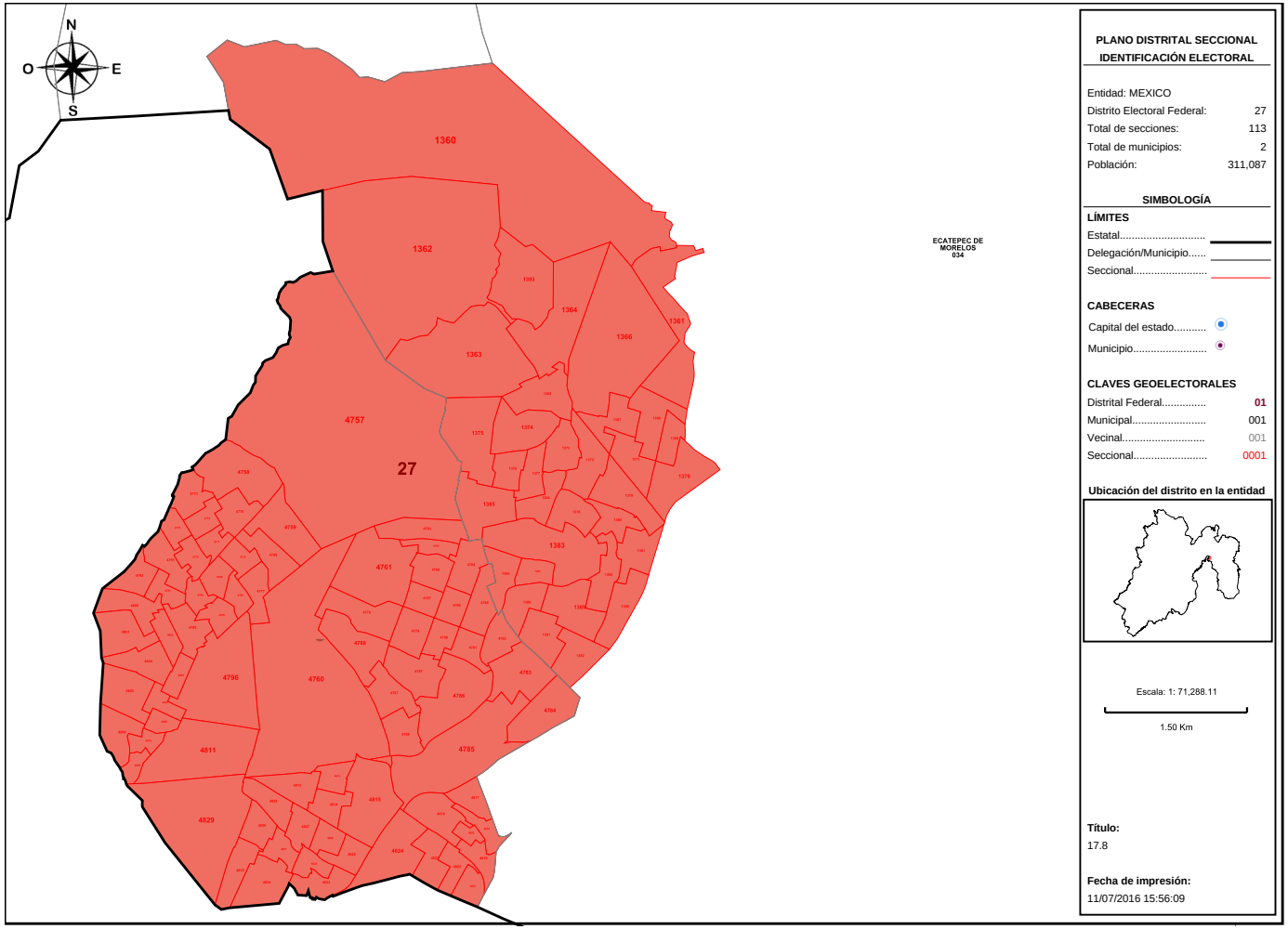

PLANO DISTRITAL SECCIONAL
IDENTIFICACIÓN ELECTORAL

Entidad: MEXICO
Distrito Electoral Federal: 27
Total de secciones: 113
Total de municipios: 2
Población: 311,087

SIMBOLOGÍA

LÍMITES
Estatal.....
Delegación/Municipio.....
Seccional.....

CABECERAS
Capital del estado.....
Municipio.....

CLAVES GEOELECTORALES
Distrital Federal..... 01
Municipal..... 001
Vecinal..... 001
Seccional..... 0001

Ubicación del distrito en la entidad

Escala: 1: 71,288.11

1.50 Km

Título:
17.8

Fecha de impresión:
11/07/2016 15:56:09

Detalles del Distrito.

Distrito:	27.
Municipios:	34. ECATEPEC DE MORELOS, 901. TLALNEPANTLA DE BAZ ORIENTE.
Secciones:	1360, 1361, 1362, 1363, 1364, 1365, 1366, 1367, 1368, 1369, 1370, 1371, 1372, 1373, 1374, 1375, 1376, 1377, 1378, 1379, 1380, 1381, 1382, 1383, 1384, 1385, 1386, 1387, 1388, 1389, 1390, 1391, 1392, 1393, 4757, 4758, 4759, 4760, 4761, 4762, 4763, 4764, 4765, 4766, 4767, 4768, 4769, 4770, 4771, 4772, 4773, 4774, 4775, 4776, 4777, 4778, 4779, 4780, 4781, 4782, 4783, 4784, 4785, 4786, 4787, 4788, 4789, 4790, 4791, 4792, 4793, 4794, 4795, 4796, 4797, 4798, 4799, 4800, 4801, 4802, 4803, 4804, 4805, 4806, 4807, 4808, 4809, 4810, 4811, 4812, 4813, 4814, 4815, 4816, 4817, 4818, 4819, 4820, 4821, 4822, 4823, 4824, 4825, 4826, 4827, 4828, 4829, 4830, 4831, 4832, 4833, 4834, 4835.
Población Total:	311,087

Desviación poblacional:	0.267316
Compacidad Geométrica:	0.114680
Costo Total:	0.381996

Instituto Nacional Electoral

SISTEMA DE DISTRITACIÓN

RESULTADOS DE LA DISTRITACIÓN LOCAL PARA LA ENTIDAD DE MEXICO

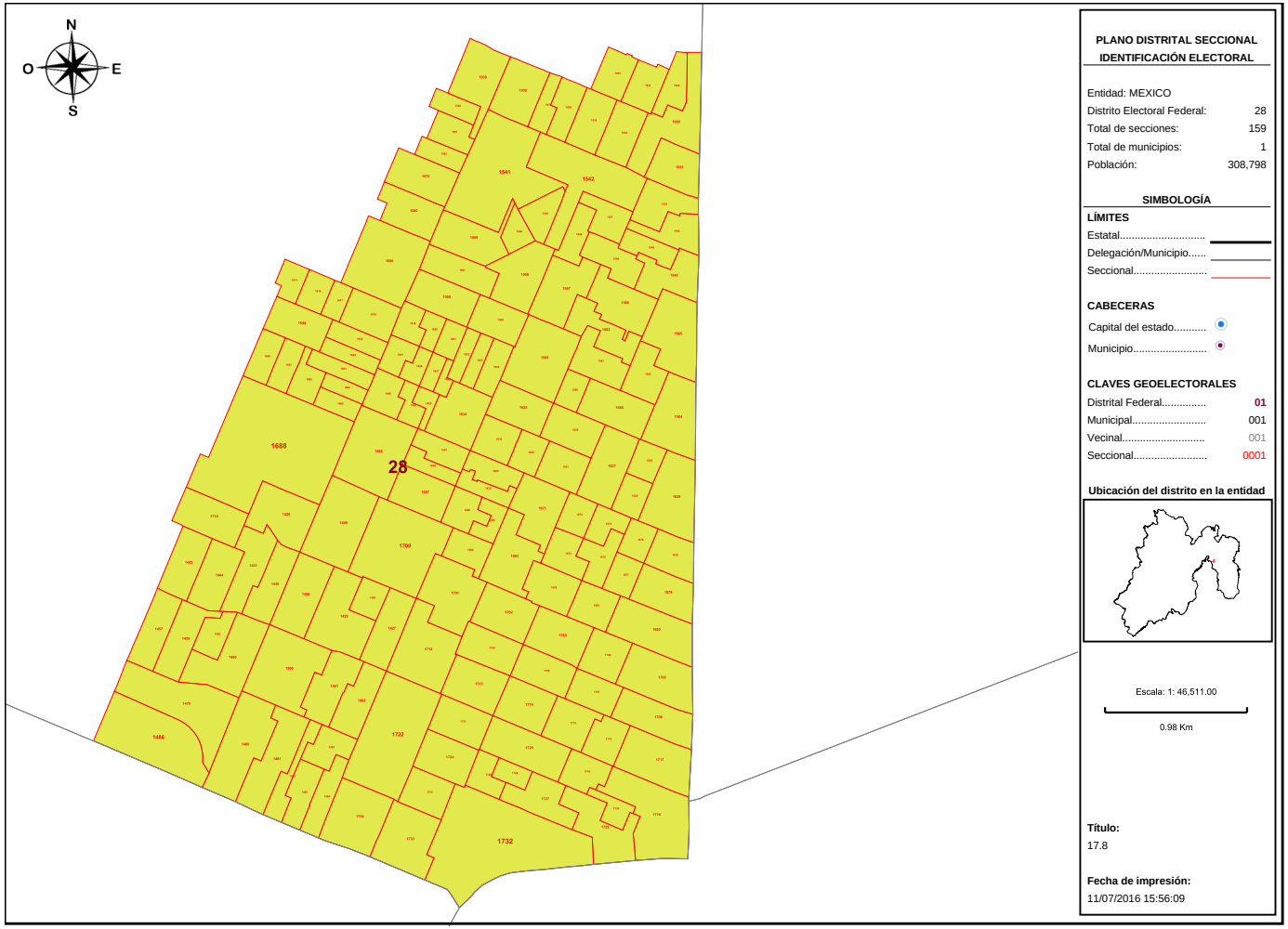

PLANO DISTRITAL SECCIONAL
IDENTIFICACIÓN ELECTORAL

Entidad: MEXICO
Distrito Electoral Federal: 28
Total de secciones: 159
Total de municipios: 1
Población: 308,798

SIMBOLOGÍA

LÍMITES
Estatal.....
Delegación/Municipio.....
Seccional.....

CABECERAS
Capital del estado.....
Municipio.....

CLAVES GEOELECTORALES
Distrital Federal..... 01
Municipal..... 001
Vecinal..... 001
Seccional..... 0001

Ubicación del distrito en la entidad

Escala: 1: 46,511.00
0.98 Km

Título:
17.8

Fecha de impresión:
11/07/2016 15:56:09

Detalles del Distrito.

Distrito:	28.
Municipios:	34. ECATEPEC DE MORELOS.
Secciones:	1426, 1427, 1428, 1429, 1430, 1431, 1443, 1444, 1457, 1458, 1459, 1460, 1461, 1462, 1479, 1480, 1481, 1482, 1483, 1484, 1485, 1486, 1499, 1500, 1540, 1541, 1542, 1543, 1544, 1545, 1546, 1547, 1548, 1549, 1550, 1551, 1563, 1564, 1565, 1566, 1567, 1568, 1569, 1570, 1580, 1581, 1582, 1583, 1584, 1585, 1586, 1587, 1588, 1589, 1590, 1606, 1614, 1616, 1617, 1618, 1619, 1620, 1621, 1622, 1623, 1624, 1625, 1626, 1627, 1628, 1629, 1630, 1631, 1632, 1633, 1634, 1635, 1636, 1637, 1638, 1639, 1640, 1641, 1642, 1643, 1644, 1660, 1661, 1662, 1663, 1664, 1665, 1666, 1667, 1668, 1669, 1670, 1671, 1672, 1673, 1674, 1675, 1676, 1677, 1678, 1679, 1680, 1681, 1682, 1683, 1684, 1685, 1686, 1687, 1688, 1699, 1700, 1701, 1702, 1703, 1704, 1705, 1706, 1707, 1708, 1709, 1710, 1712, 1713, 1714, 1715, 1716, 1717, 1718, 1719, 1720, 1721, 1722, 1723, 1724, 1725, 1726, 1727, 1729, 1730, 1732, 1733, 1734, 1908, 1930, 1931, 1932, 1933, 1934, 1935, 1936, 1937, 1938, 1939.
Población Total:	308,798

Desviación poblacional:	0.316154
Compacidad Geométrica:	0.062402
Costo Total:	0.378556

Instituto Nacional Electoral

SISTEMA DE DISTRITACIÓN

RESULTADOS DE LA DISTRITACIÓN LOCAL PARA LA ENTIDAD DE MEXICO

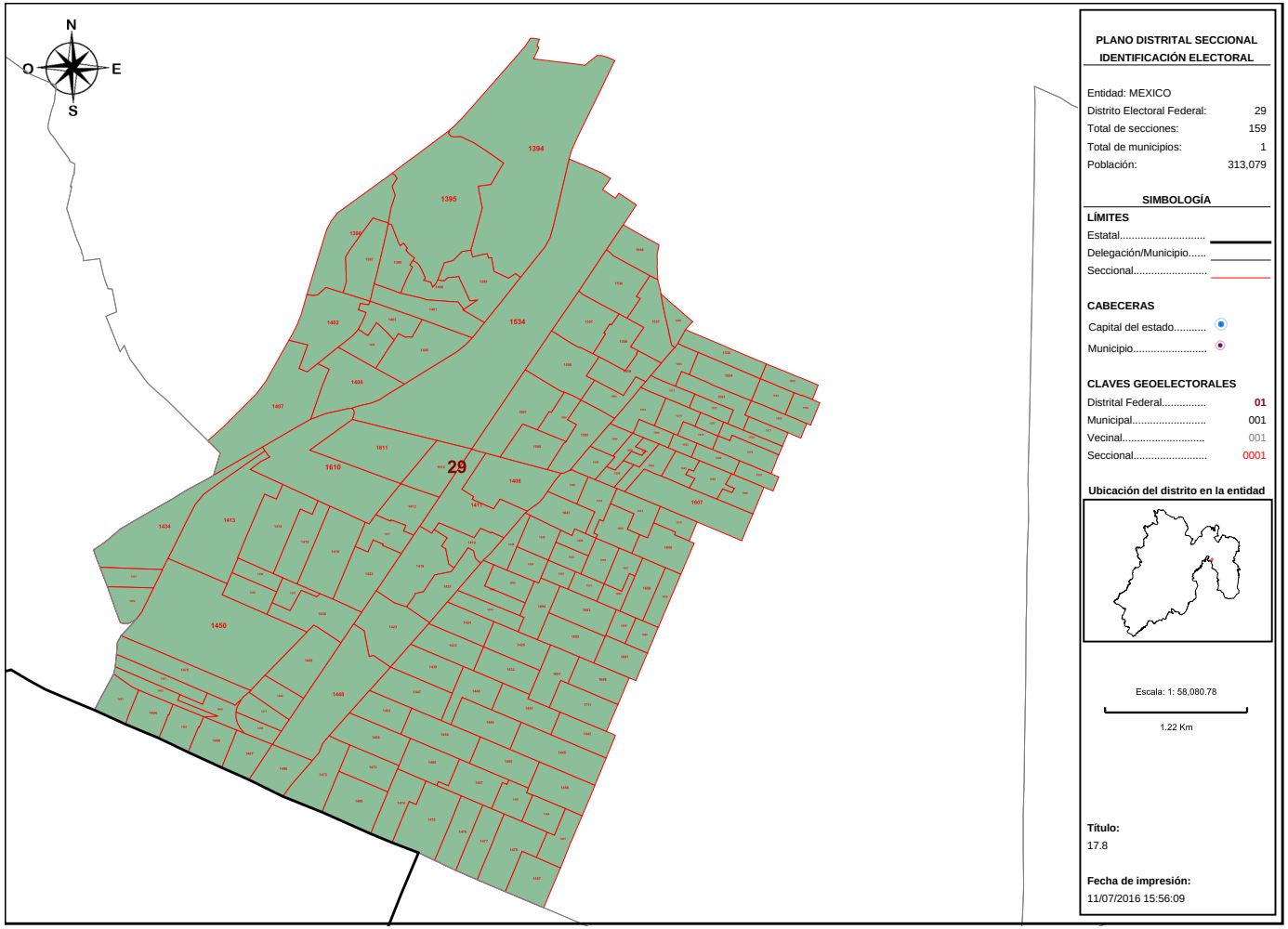

PLANO DISTRITAL SECCIONAL
IDENTIFICACIÓN ELECTORAL

Entidad: MEXICO
Distrito Electoral Federal: 29
Total de secciones: 159
Total de municipios: 1
Población: 313,079

SIMBOLOGÍA

LÍMITES
Estatal.....
Delegación/Municipio.....
Seccional.....

CABECERAS
Capital del estado.....
Municipio.....

CLAVES GEOELECTORALES
Distrital Federal..... 01
Municipal..... 001
Vecinal..... 001
Seccional..... 0001

Ubicación del distrito en la entidad

Escala: 1: 58,080.78

1.22 Km

Título:
17.8

Fecha de impresión:
11/07/2016 15:56:09

Detalles del Distrito.

Distrito:	29.
Municipios:	34. ECATEPEC DE MORELOS.
Secciones:	1394, 1395, 1396, 1397, 1398, 1399, 1400, 1401, 1402, 1403, 1404, 1405, 1406, 1407, 1408, 1409, 1410, 1411, 1412, 1413, 1414, 1415, 1416, 1417, 1418, 1419, 1420, 1421, 1422, 1423, 1424, 1425, 1432, 1433, 1434, 1435, 1436, 1437, 1438, 1439, 1440, 1441, 1442, 1445, 1446, 1447, 1448, 1449, 1450, 1451, 1452, 1453, 1454, 1455, 1456, 1463, 1464, 1465, 1466, 1467, 1468, 1469, 1470, 1471, 1472, 1473, 1474, 1475, 1476, 1477, 1478, 1487, 1488, 1489, 1490, 1491, 1492, 1493, 1494, 1495, 1496, 1497, 1498, 1534, 1536, 1537, 1538, 1539, 1552, 1553, 1554, 1555, 1556, 1557, 1558, 1559, 1560, 1561, 1562, 1571, 1572, 1573, 1574, 1575, 1576, 1577, 1578, 1579, 1591, 1592, 1593, 1594, 1595, 1596, 1597, 1598, 1599, 1600, 1601, 1602, 1603, 1604, 1605, 1607, 1608, 1609, 1610, 1611, 1612, 1613, 1615, 1645, 1646, 1647, 1648, 1649, 1650, 1651, 1652, 1653, 1654, 1655, 1656, 1657, 1658, 1659, 1689, 1690, 1691, 1692, 1693, 1694, 1695, 1696, 1697, 1698, 1711, 1948, 1950.
Población Total:	313,079

Desviación poblacional:	0.228147
Compacidad Geométrica:	0.099300
Costo Total:	0.327447

Instituto Nacional Electoral

SISTEMA DE DISTRITACIÓN

RESULTADOS DE LA DISTRITACIÓN LOCAL PARA LA ENTIDAD DE MEXICO

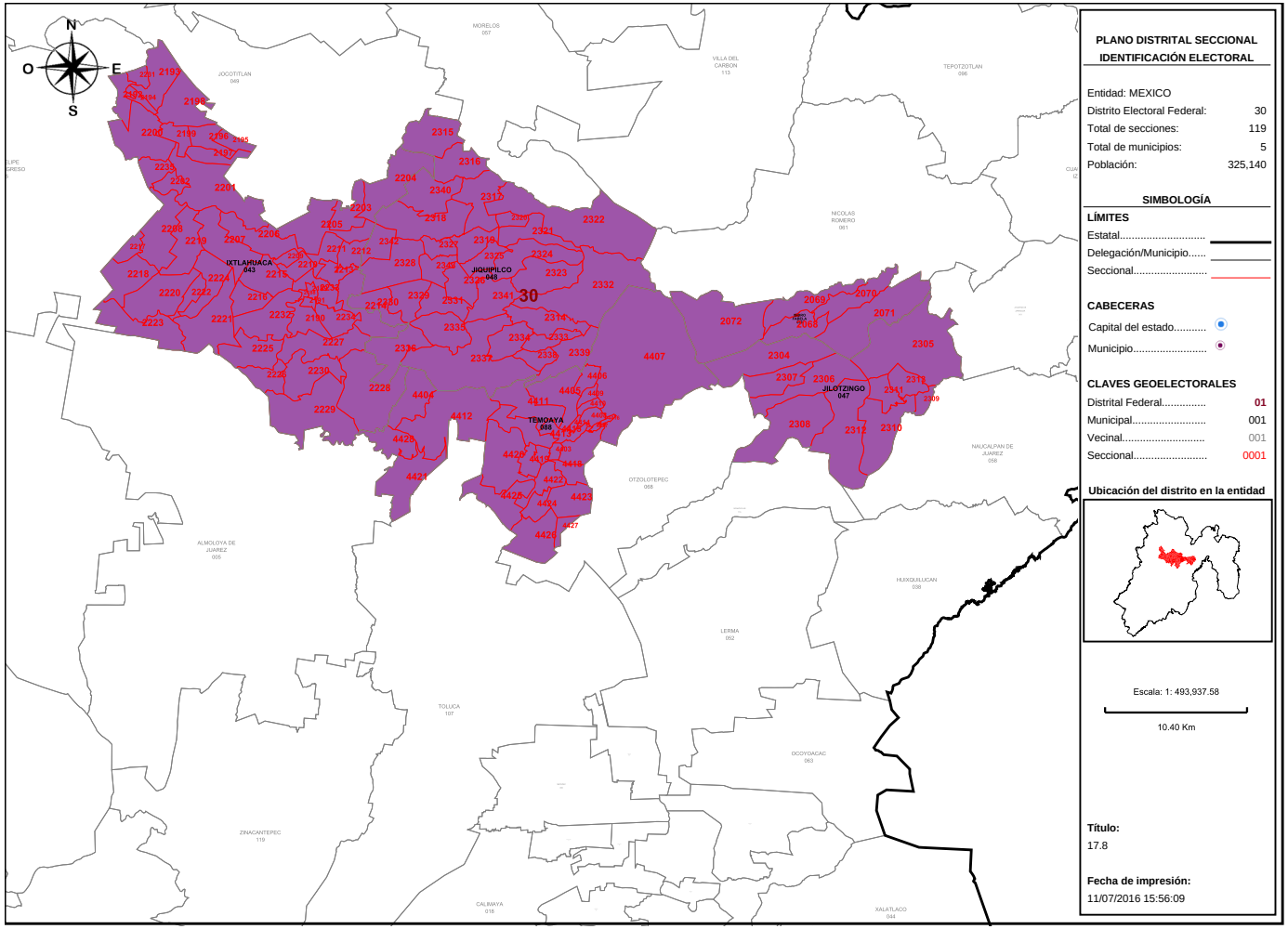

PLANO DISTRITAL SECCIONAL
IDENTIFICACIÓN ELECTORAL

Entidad: MEXICO

Distrito Electoral Federal:	30
Total de secciones:	119
Total de municipios:	5
Población:	325,140

SIMBOLOGÍA

LÍMITES

Estatal.....

Delegación/Municipio.....

Seccional.....

CABECERAS

Capital del estado.....

Municipio.....

CLAVES GEOELECTORALES

Distrital Federal.....	01
Municipal.....	001
Vecinal.....	001
Seccional.....	0001

Ubicación del distrito en la entidad

Escala: 1: 493,937.58

10.40 Km

Título:
17.8

Fecha de impresión:
11/07/2016 15:56:09

Detalles del Distrito.

Distrito:	30.
Municipios:	39. ISIDRO FABELA, 43. IXTLAHUACA, 47. JILOTZINGO, 48. JIQUIPILCO, 88. TEMOAYA.
Secciones:	2068, 2069, 2070, 2071, 2072, 2188, 2189, 2190, 2191, 2192, 2193, 2194, 2195, 2196, 2197, 2198, 2199, 2200, 2201, 2202, 2203, 2204, 2205, 2206, 2207, 2208, 2209, 2210, 2211, 2212, 2213, 2214, 2215, 2216, 2217, 2218, 2219, 2220, 2221, 2222, 2223, 2224, 2225, 2226, 2227, 2228, 2229, 2230, 2231, 2232, 2233, 2234, 2235, 2304, 2305, 2306, 2307, 2308, 2309, 2310, 2311, 2312, 2313, 2314, 2315, 2316, 2317, 2318, 2319, 2320, 2321, 2322, 2323, 2324, 2325, 2326, 2327, 2328, 2329, 2330, 2331, 2332, 2333, 2334, 2335, 2336, 2337, 2338, 2339, 2340, 2341, 2342, 2343, 4403, 4404, 4405, 4406, 4407, 4408, 4409, 4410, 4411, 4412, 4413, 4414, 4415, 4416, 4417, 4418, 4419, 4420, 4421, 4422, 4423, 4424, 4425, 4426, 4427, 4428.
Población Total:	325,140

Desviación poblacional:	0.057228
Compacidad Geométrica:	0.627225
Costo Total:	0.684452

Instituto Nacional Electoral

SISTEMA DE DISTRITACIÓN

RESULTADOS DE LA DISTRITACIÓN LOCAL PARA LA ENTIDAD DE MEXICO

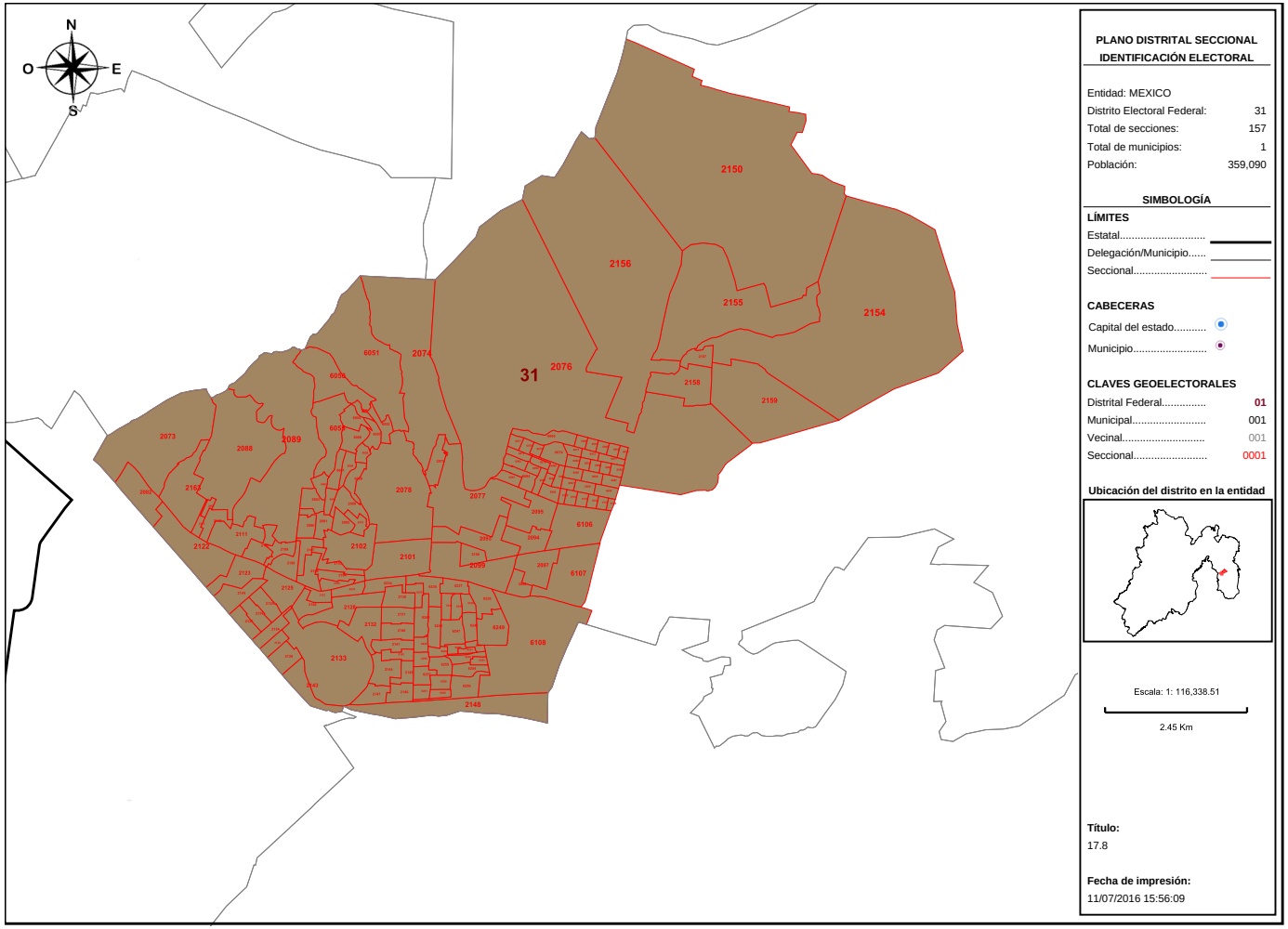

PLANO DISTRITAL SECCIONAL IDENTIFICACIÓN ELECTORAL

Entidad: MEXICO
Distrito Electoral Federal: 31
Total de secciones: 157
Total de municipios: 1
Población: 359,090

SIMBOLOGÍA

LÍMITES
Estatal.....
Delegación/Municipio.....
Seccional.....

CABECERAS
Capital del estado.....
Municipio.....

CLAVES GEOELECTORALES
Distrital Federal..... 01
Municipal..... 001
Vecinal..... 001
Seccional..... 0001

Ubicación del distrito en la entidad

Escala: 1: 116,338.51

2.45 Km

Título:
17.8

Fecha de impresión:
11/07/2016 15:56:09

Detalles del Distrito.

Distrito:	31.
Municipios:	40. IXTAPALUCA.
Secciones:	2073, 2074, 2075, 2076, 2077, 2078, 2079, 2080, 2082, 2087, 2088, 2089, 2090, 2091, 2092, 2093, 2094, 2095, 2097, 2098, 2099, 2100, 2101, 2102, 2103, 2104, 2105, 2106, 2107, 2108, 2109, 2110, 2111, 2112, 2113, 2122, 2123, 2124, 2125, 2126, 2127, 2128, 2130, 2131, 2132, 2133, 2134, 2135, 2136, 2137, 2138, 2139, 2140, 2141, 2142, 2143, 2144, 2145, 2146, 2147, 2148, 2150, 2154, 2155, 2156, 2157, 2158, 2159, 2163, 6050, 6051, 6052, 6053, 6054, 6055, 6056, 6057, 6058, 6059, 6060, 6061, 6062, 6063, 6064, 6065, 6066, 6067, 6068, 6069, 6070, 6071, 6072, 6073, 6074, 6075, 6076, 6077, 6078, 6079, 6080, 6081, 6082, 6083, 6084, 6085, 6086, 6087, 6088, 6089, 6090, 6091, 6092, 6093, 6094, 6095, 6096, 6097, 6098, 6099, 6100, 6101, 6102, 6103, 6104, 6105, 6106, 6107, 6108, 6233, 6234, 6235, 6236, 6237, 6238, 6239, 6240, 6241, 6242, 6243, 6244, 6245, 6246, 6247, 6248, 6249, 6250, 6251, 6252, 6253, 6254, 6255, 6256, 6257, 6258, 6259, 6260, 6261.
Población Total:	359,090

Desviación poblacional:	0.186545
Compacidad Geométrica:	0.101348
Costo Total:	0.287893

Instituto Nacional Electoral

SISTEMA DE DISTRITACIÓN

RESULTADOS DE LA DISTRITACIÓN LOCAL PARA LA ENTIDAD DE MEXICO

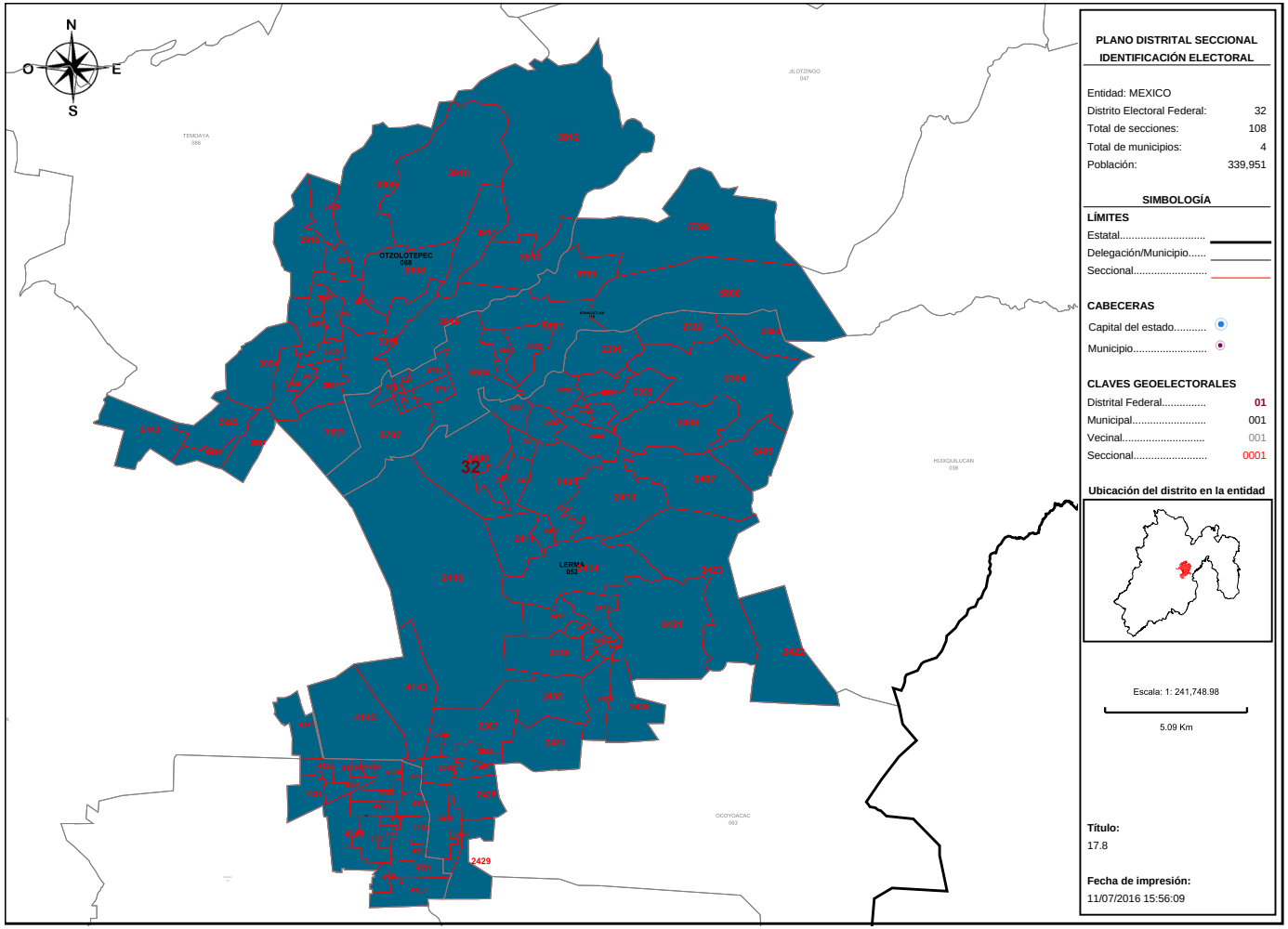

PLANO DISTRITAL SECCIONAL
IDENTIFICACIÓN ELECTORAL

Entidad: MEXICO
Distrito Electoral Federal: 32
Total de secciones: 108
Total de municipios: 4
Población: 339,951

SIMBOLOGÍA

LÍMITES
Estatal.....
Delegación/Municipio.....
Seccional.....

CABECERAS
Capital del estado.....
Municipio.....

CLAVES GEOELECTORALES
Distrital Federal..... 01
Municipal..... 001
Vecinal..... 001
Seccional..... 0001

Ubicación del distrito en la entidad

Escala: 1: 241,748.98
5.09 Km

Título:
17.8

Fecha de impresión:
11/07/2016 15:56:09

Detalles del Distrito.

Distrito:	32.
Municipios:	116. XONACATLAN, 52. LERMA, 68. OTZOLOTEPEC, 77. SAN MATEO ATENCO.
Secciones:	2386, 2387, 2388, 2389, 2390, 2391, 2392, 2393, 2394, 2395, 2396, 2397, 2398, 2399, 2400, 2401, 2402, 2403, 2404, 2405, 2406, 2407, 2408, 2409, 2410, 2411, 2412, 2413, 2414, 2415, 2416, 2417, 2418, 2419, 2420, 2421, 2422, 2423, 2424, 2425, 2426, 2427, 2428, 2429, 2430, 2431, 3903, 3904, 3905, 3906, 3907, 3908, 3909, 3910, 3911, 3912, 3913, 3914, 3915, 3916, 3917, 3918, 3919, 3920, 3921, 3923, 3924, 3925, 3926, 4121, 4122, 4123, 4124, 4125, 4126, 4127, 4128, 4129, 4130, 4131, 4132, 4133, 4134, 4135, 4136, 4137, 4138, 4139, 4140, 4141, 4142, 4143, 5441, 5442, 5791, 5792, 5793, 5794, 5795, 5796, 5797, 5798, 5799, 5800, 5801, 5802, 5803, 5804.
Población Total:	339,951

Desviación poblacional:	0.002869
Compacidad Geométrica:	0.434547
Costo Total:	0.437416

Instituto Nacional Electoral

SISTEMA DE DISTRITACIÓN

RESULTADOS DE LA DISTRITACIÓN LOCAL PARA LA ENTIDAD DE MEXICO

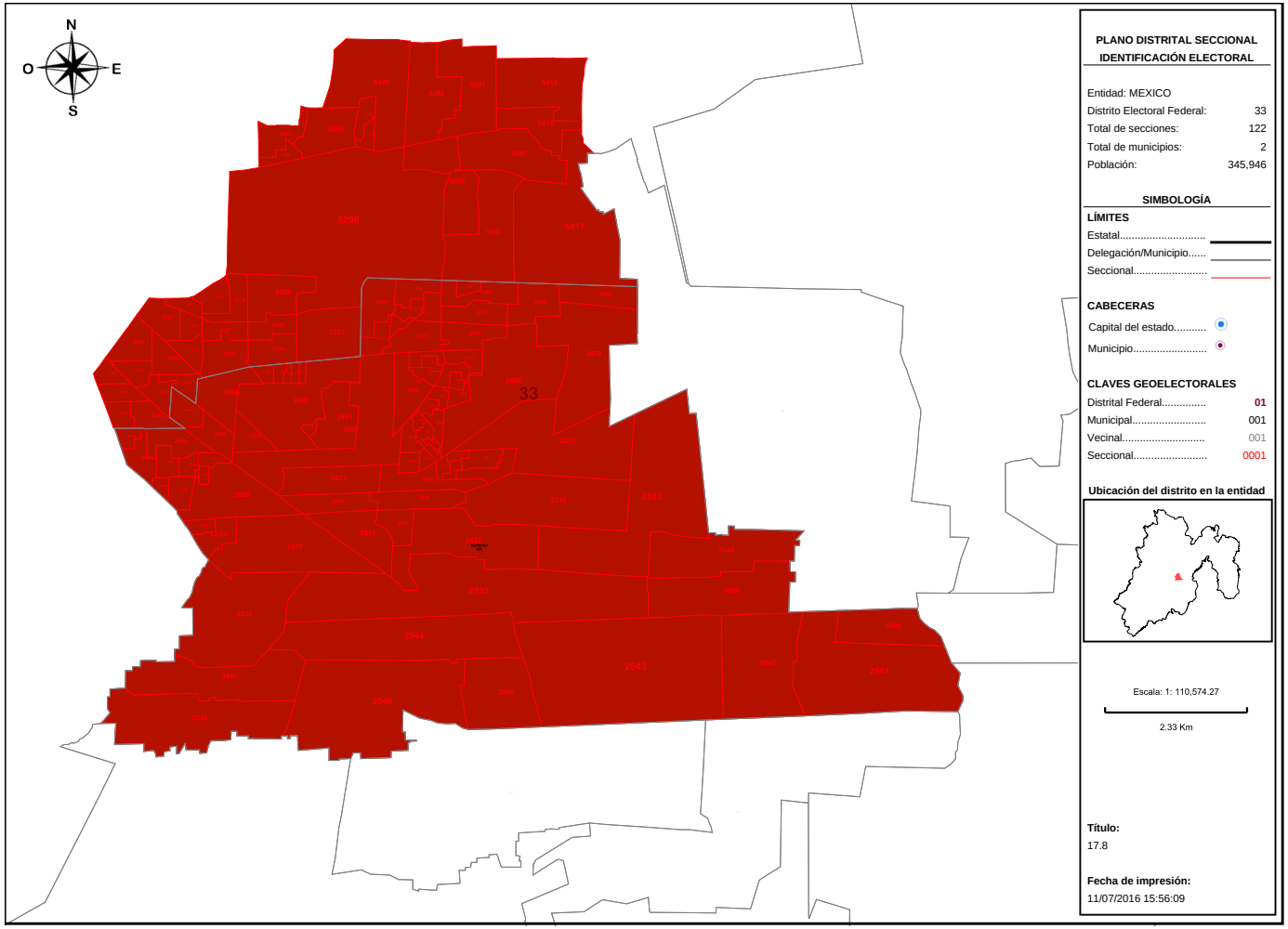

PLANO DISTRITAL SECCIONAL IDENTIFICACIÓN ELECTORAL

Entidad: MEXICO
Distrito Electoral Federal: 33
Total de secciones: 122
Total de municipios: 2
Población: 345,946

SIMBOLOGÍA

LÍMITES
Estatal.....
Delegación/Municipio.....
Seccional.....

CABECERAS
Capital del estado.....
Municipio.....

CLAVES GEOELECTORALES
Distrital Federal..... 01
Municipal..... 001
Vecinal..... 001
Seccional..... 0001

Ubicación del distrito en la entidad

Escala: 1: 110,574.27

2.33 Km

Título:
17.8

Fecha de impresión:
11/07/2016 15:56:09

Detalles del Distrito.

Distrito:	33.
Municipios:	107. TOLUCA, 55. METEPEC.
Secciones:	2464, 2465, 2466, 2467, 2468, 2469, 2470, 2471, 2472, 2473, 2474, 2475, 2476, 2477, 2478, 2479, 2480, 2481, 2482, 2483, 2484, 2485, 2486, 2487, 2488, 2489, 2490, 2491, 2492, 2493, 2494, 2495, 2496, 2497, 2498, 2499, 2500, 2501, 2502, 2503, 2504, 2505, 2506, 2507, 2508, 2509, 2510, 2511, 2512, 2513, 2514, 2515, 2516, 2517, 2518, 2519, 2520, 2521, 2522, 2523, 2524, 2525, 2526, 2527, 2528, 2529, 2530, 2531, 2532, 2533, 2534, 2535, 2536, 2537, 2538, 2539, 2540, 2541, 2542, 2543, 2544, 2545, 2546, 2547, 2548, 2549, 5246, 5247, 5248, 5249, 5250, 5251, 5252, 5264, 5265, 5280, 5281, 5291, 5292, 5293, 5294, 5295, 5296, 5297, 5298, 5299, 5309, 5310, 5311, 5312, 5321, 5322, 5323, 5324, 5325, 5326, 5327, 5328, 5414, 5417, 5418, 5439.
Población Total:	345,946

Desviación poblacional:	0.029610
Compacidad Geométrica:	0.242685
Costo Total:	0.272294

Instituto Nacional Electoral

SISTEMA DE DISTRITACIÓN

RESULTADOS DE LA DISTRITACIÓN LOCAL PARA LA ENTIDAD DE MEXICO

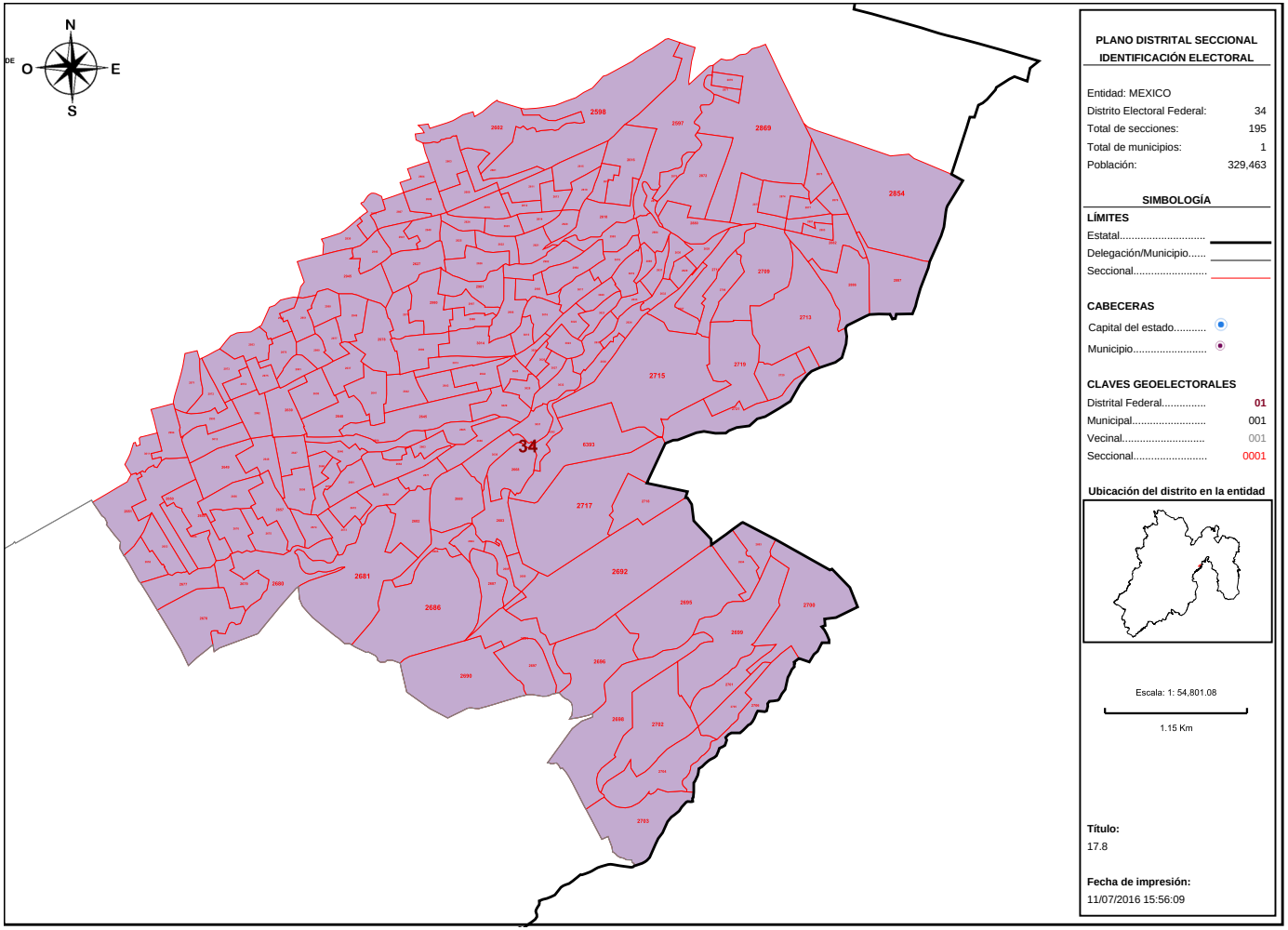

PLANO DISTRITAL SECCIONAL
IDENTIFICACIÓN ELECTORAL

Entidad: MEXICO
Distrito Electoral Federal: 34
Total de secciones: 195
Total de municipios: 1
Población: 329,463

SIMBOLOGÍA

LÍMITES
Estatal.....
Delegación/Municipio.....
Seccional.....

CABECERAS
Capital del estado.....
Municipio.....

CLAVES GEOELECTORALES
Distrital Federal..... 01
Municipal..... 001
Vecinal..... 001
Seccional..... 0001

Ubicación del distrito en la entidad

Escala: 1: 54,801.08

1.15 Km

Título:
17.8

Fecha de impresión:
11/07/2016 15:56:09

Detalles del Distrito.

Distrito:	34.
Municipios:	58. NAUCALPAN DE JUAREZ.
Secciones:	2597, 2598, 2601, 2602, 2603, 2604, 2607, 2608, 2609, 2610, 2611, 2612, 2613, 2614, 2615, 2616, 2617, 2618, 2619, 2620, 2621, 2622, 2623, 2624, 2625, 2626, 2627, 2628, 2629, 2630, 2631, 2632, 2633, 2634, 2635, 2636, 2637, 2638, 2639, 2640, 2641, 2642, 2643, 2644, 2645, 2646, 2647, 2648, 2649, 2650, 2651, 2652, 2653, 2654, 2655, 2656, 2657, 2658, 2659, 2660, 2661, 2662, 2663, 2664, 2665, 2666, 2668, 2669, 2670, 2671, 2672, 2673, 2674, 2675, 2676, 2677, 2678, 2679, 2680, 2681, 2682, 2683, 2684, 2685, 2686, 2687, 2688, 2689, 2690, 2691, 2692, 2693, 2694, 2695, 2696, 2697, 2698, 2699, 2700, 2701, 2702, 2703, 2704, 2705, 2706, 2707, 2708, 2709, 2711, 2713, 2715, 2717, 2718, 2719, 2720, 2721, 2854, 2869, 2870, 2871, 2872, 2873, 2874, 2875, 2876, 2877, 2878, 2879, 2880, 2881, 2882, 2883, 2884, 2885, 2886, 2887, 2918, 2930, 2945, 2946, 2947, 2948, 2949, 2950, 2951, 2952, 2953, 2971, 2972, 2973, 2974, 2975, 2976, 2977, 2978, 2979, 2980, 2981, 2982, 2983, 2984, 2985, 2986, 2987, 2988, 2989, 2990, 2991, 2992, 2993, 2994, 3011, 3012, 3013, 3014, 3015, 3016, 3017, 3018, 3019, 3020, 3021, 3022, 3023, 3024, 3025, 3026, 3027, 3028, 3029, 3030, 3031, 3032, 6392, 6393.
Población Total:	329,463

Desviación poblacional:	0.023644
Compacidad Geométrica:	0.225394
Costo Total:	0.249037

Instituto Nacional Electoral

SISTEMA DE DISTRITACIÓN

RESULTADOS DE LA DISTRITACIÓN LOCAL PARA LA ENTIDAD DE MEXICO

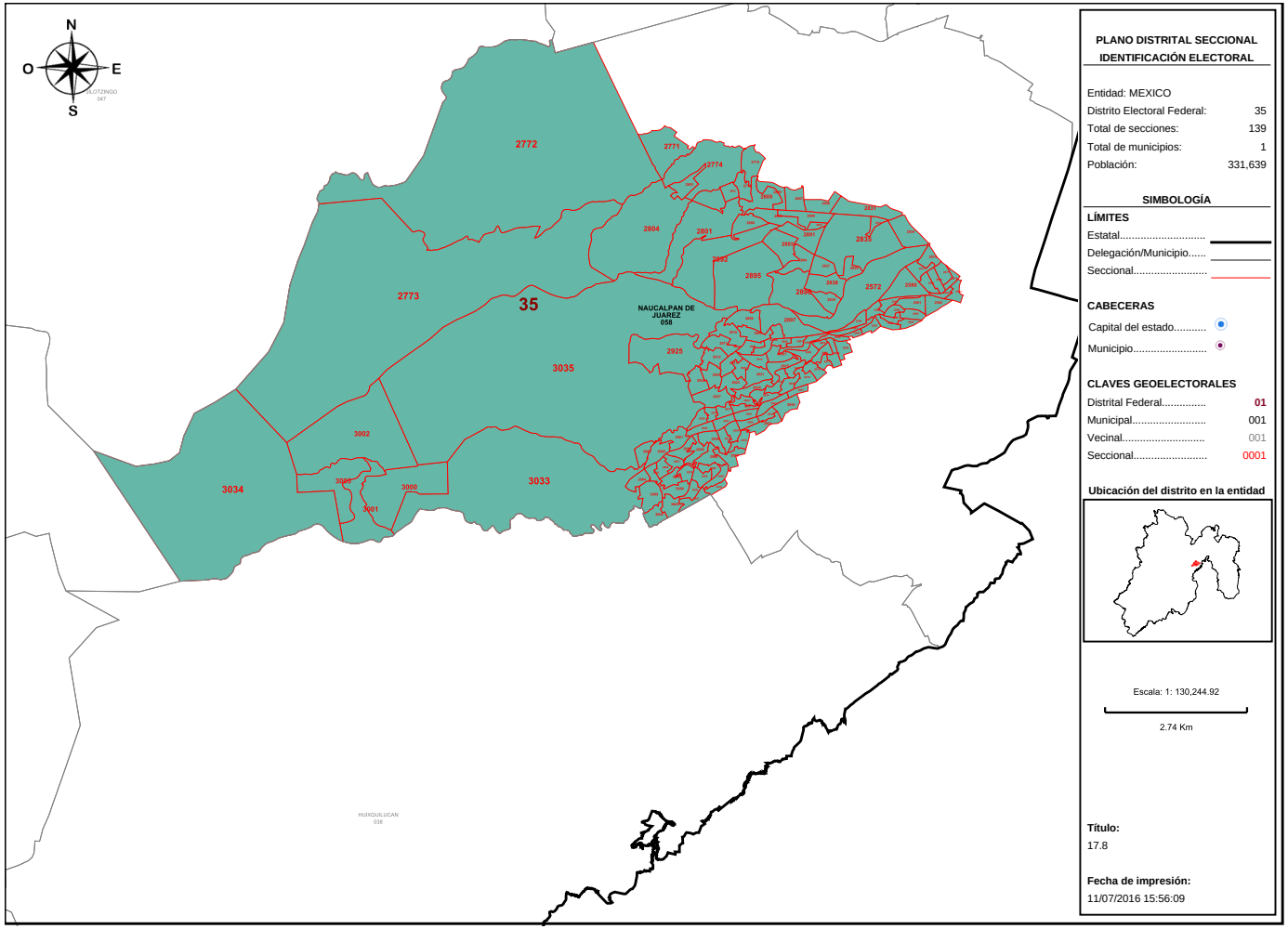

PLANO DISTRITAL SECCIONAL IDENTIFICACIÓN ELECTORAL

Entidad: MEXICO
Distrito Electoral Federal: 35
Total de secciones: 139
Total de municipios: 1
Población: 331,639

SIMBOLOGÍA

LÍMITES
Estatal.....
Delegación/Municipio.....
Seccional.....

CABECERAS
Capital del estado.....
Municipio.....

CLAVES GEOELECTORALES
Distrital Federal..... 01
Municipal..... 001
Vecinal..... 001
Seccional..... 0001

Ubicación del distrito en la entidad

Escala: 1: 130,244.92

2.74 Km

Título:
17.8

Fecha de impresión:
11/07/2016 15:56:09

Detalles del Distrito.

Distrito:	35.
Municipios:	58. NAUCALPAN DE JUAREZ.
Secciones:	2572, 2573, 2574, 2577, 2578, 2579, 2580, 2581, 2582, 2583, 2584, 2585, 2586, 2587, 2588, 2589, 2590, 2591, 2592, 2593, 2594, 2599, 2600, 2605, 2606, 2771, 2772, 2773, 2774, 2775, 2776, 2801, 2802, 2803, 2804, 2805, 2806, 2807, 2808, 2831, 2832, 2833, 2834, 2835, 2836, 2837, 2838, 2839, 2888, 2889, 2890, 2891, 2892, 2893, 2894, 2895, 2896, 2897, 2898, 2899, 2900, 2901, 2902, 2903, 2904, 2905, 2906, 2907, 2908, 2909, 2910, 2911, 2912, 2913, 2914, 2915, 2916, 2917, 2919, 2920, 2921, 2922, 2923, 2924, 2925, 2926, 2927, 2928, 2929, 2931, 2932, 2933, 2934, 2935, 2936, 2937, 2938, 2939, 2940, 2941, 2942, 2943, 2944, 2954, 2955, 2956, 2957, 2958, 2959, 2960, 2961, 2962, 2963, 2964, 2965, 2966, 2967, 2968, 2969, 2970, 2995, 2996, 2997, 2998, 2999, 3000, 3001, 3002, 3003, 3004, 3005, 3006, 3007, 3008, 3009, 3010, 3033, 3034, 3035.
Población Total:	331,639

Desviación poblacional:	0.012265
Compacidad Geométrica:	0.180309
Costo Total:	0.192574

Instituto Nacional Electoral

SISTEMA DE DISTRITACIÓN

RESULTADOS DE LA DISTRITACIÓN LOCAL PARA LA ENTIDAD DE MEXICO



PLANO DISTRITAL SECCIONAL
IDENTIFICACIÓN ELECTORAL

Entidad: MEXICO
Distrito Electoral Federal: 36
Total de secciones: 222
Total de municipios: 1
Población: 364,305

SIMBOLOGÍA

LÍMITES
Estatal.....
Delegación/Municipio.....
Seccional.....

CABECERAS
Capital del estado.....
Municipio.....

CLAVES GEOELECTORALES
Distrital Federal..... 01
Municipal..... 001
Vecinal..... 001
Seccional..... 0001

Ubicación del distrito en la entidad

Escala: 1: 44,803.11
0.94 Km

Título:
17.8

Fecha de impresión:
11/07/2016 15:56:09

Detalles del Distrito.

Distrito:	36.
Municipios:	60. NEZAHUALCOYOTL.
Secciones:	1253, 1254, 1258, 1259, 1260, 1261, 1262, 1263, 1264, 1265, 3053, 3054, 3055, 3056, 3057, 3058, 3059, 3060, 3064, 3065, 3066, 3067, 3068, 3069, 3070, 3071, 3072, 3073, 3089, 3090, 3091, 3092, 3093, 3094, 3095, 3096, 3097, 3497, 3511, 3512, 3513, 3514, 3515, 3516, 3517, 3518, 3519, 3520, 3521, 3522, 3523, 3524, 3525, 3526, 3527, 3528, 3529, 3530, 3531, 3532, 3533, 3534, 3535, 3536, 3537, 3538, 3539, 3540, 3541, 3542, 3543, 3544, 3545, 3546, 3547, 3548, 3549, 3550, 3551, 3552, 3553, 3554, 3555, 3556, 3557, 3558, 3559, 3560, 3561, 3562, 3563, 3564, 3565, 3566, 3567, 3568, 3569, 3570, 3571, 3572, 3573, 3574, 3575, 3576, 3577, 3578, 3590, 3591, 3592, 3593, 3594, 3595, 3596, 3597, 3598, 3599, 3600, 3601, 3602, 3603, 3604, 3605, 3606, 3607, 3608, 3609, 3610, 3611, 3612, 3613, 3622, 3623, 3624, 3625, 3626, 3627, 3628, 3629, 3630, 3631, 3632, 3633, 3634, 3635, 3636, 3637, 3638, 3639, 3640, 3650, 3651, 3652, 3653, 3654, 3655, 3656, 3657, 3658, 3659, 3660, 3661, 3662, 3663, 3664, 3665, 3666, 3667, 3668, 3669, 3670, 3671, 3672, 3673, 3674, 3675, 3676, 3677, 3678, 3679, 3680, 3681, 3682, 3683, 3684, 3685, 3686, 3687, 3688, 3689, 3690, 3691, 3692, 3693, 3694, 3695, 3696, 3697, 3698, 3699, 3700, 3701, 3702, 3703, 3704, 3705, 3706, 3707, 3708, 3709, 3710, 3711, 3712, 3713, 3714, 3715, 3716, 3717, 3718, 3719, 3720, 3721, 3722.
Población Total:	364,305

Desviación poblacional:	0.286225
Compacidad Geométrica:	0.039809
Costo Total:	0.326035

Instituto Nacional Electoral

SISTEMA DE DISTRITACIÓN

RESULTADOS DE LA DISTRITACIÓN LOCAL PARA LA ENTIDAD DE MEXICO

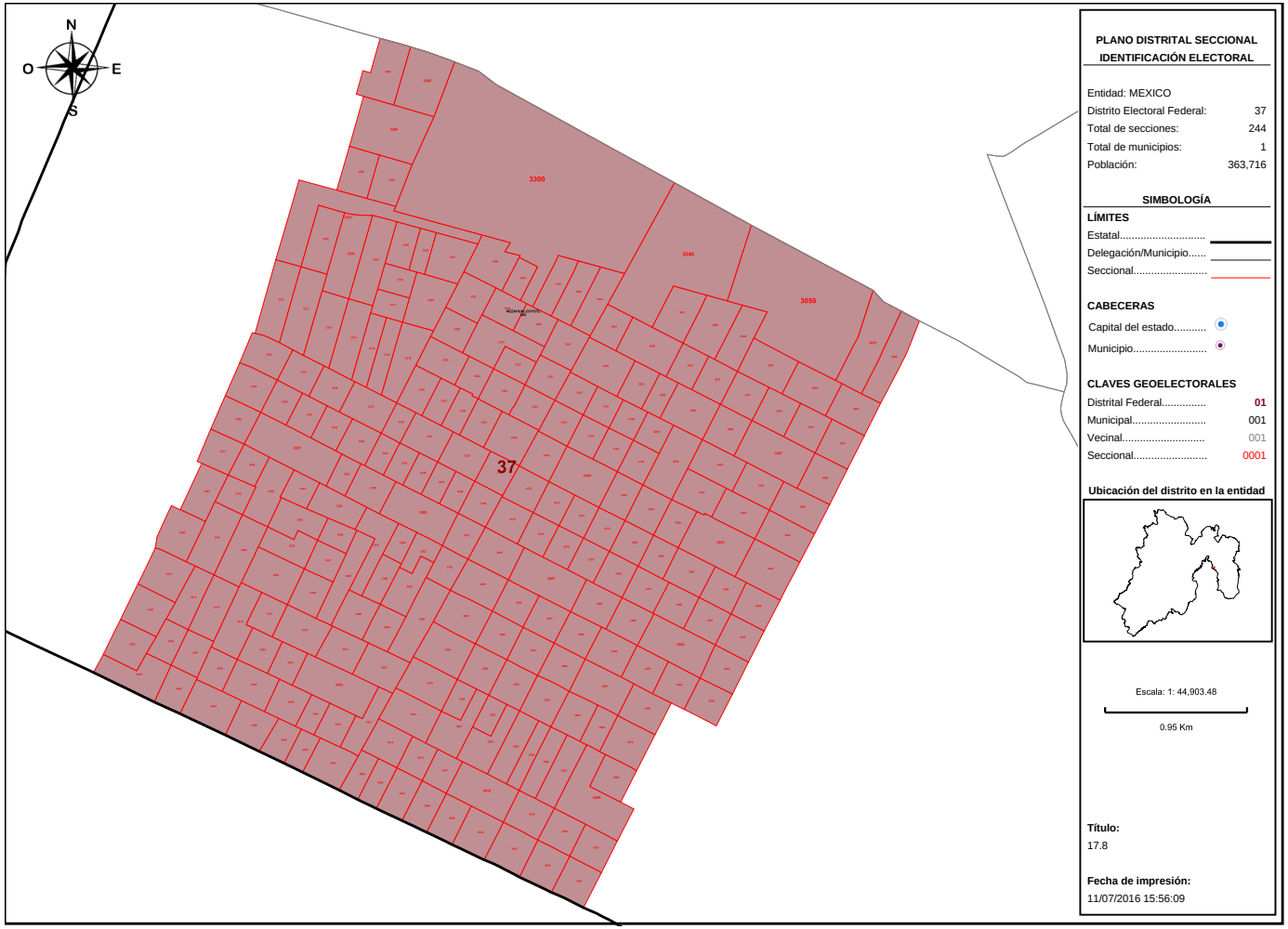

PLANO DISTRITAL SECCIONAL IDENTIFICACIÓN ELECTORAL

Entidad: MEXICO
Distrito Electoral Federal: 37
Total de secciones: 244
Total de municipios: 1
Población: 363,716

SIMBOLOGÍA

LÍMITES
Estatal.....
Delegación/Municipio.....
Seccional.....

CABECERAS
Capital del estado.....
Municipio.....

CLAVES GEOELECTORALES
Distrital Federal..... 01
Municipal..... 001
Vecinal..... 001
Seccional..... 0001

Ubicación del distrito en la entidad

Escala: 1: 44,903.48
0.95 Km

Título:
17.8

Fecha de impresión:
11/07/2016 15:56:09

Detalles del Distrito.

Distrito:	37.
Municipios:	60. NEZAHUALCOYOTL.
Secciones:	3046, 3047, 3048, 3049, 3050, 3051, 3052, 3061, 3062, 3063, 3074, 3075, 3076, 3077, 3078, 3079, 3080, 3081, 3082, 3083, 3084, 3085, 3086, 3087, 3088, 3098, 3099, 3100, 3101, 3102, 3103, 3104, 3105, 3106, 3284, 3285, 3286, 3289, 3290, 3291, 3292, 3293, 3294, 3295, 3296, 3297, 3298, 3299, 3300, 3301, 3302, 3303, 3304, 3305, 3306, 3307, 3308, 3309, 3310, 3311, 3312, 3313, 3314, 3315, 3316, 3317, 3318, 3319, 3320, 3321, 3322, 3323, 3324, 3325, 3326, 3327, 3328, 3329, 3330, 3331, 3332, 3333, 3334, 3335, 3336, 3337, 3338, 3339, 3340, 3341, 3342, 3343, 3344, 3345, 3346, 3347, 3348, 3349, 3356, 3357, 3358, 3359, 3360, 3361, 3362, 3363, 3364, 3365, 3366, 3367, 3368, 3369, 3370, 3371, 3384, 3385, 3386, 3387, 3388, 3389, 3390, 3391, 3392, 3400, 3401, 3402, 3403, 3404, 3405, 3406, 3413, 3414, 3415, 3416, 3417, 3418, 3419, 3420, 3421, 3422, 3423, 3424, 3425, 3435, 3436, 3437, 3438, 3439, 3440, 3441, 3442, 3443, 3444, 3445, 3446, 3447, 3448, 3449, 3452, 3453, 3454, 3455, 3456, 3457, 3458, 3459, 3460, 3461, 3462, 3463, 3464, 3465, 3466, 3467, 3468, 3469, 3470, 3471, 3472, 3473, 3474, 3475, 3476, 3477, 3478, 3479, 3480, 3481, 3482, 3483, 3484, 3485, 3486, 3487, 3488, 3489, 3490, 3491, 3492, 3493, 3494, 3495, 3496, 3498, 3499, 3500, 3501, 3502, 3503, 3504, 3505, 3506, 3507, 3508, 3509, 3510, 3579, 3580, 3581, 3582, 3583, 3584, 3585, 3586, 3587, 3588, 3589, 3614, 3615, 3616, 3617, 3618, 3619, 3620, 3621, 3641, 3642, 3643, 3644, 3645, 3646, 3647, 3648, 3649.
Población Total:	363,716

Desviación poblacional:	0.273902
Compacidad Geométrica:	0.025864
Costo Total:	0.299766

Instituto Nacional Electoral

SISTEMA DE DISTRITACIÓN

RESULTADOS DE LA DISTRITACIÓN LOCAL PARA LA ENTIDAD DE MEXICO

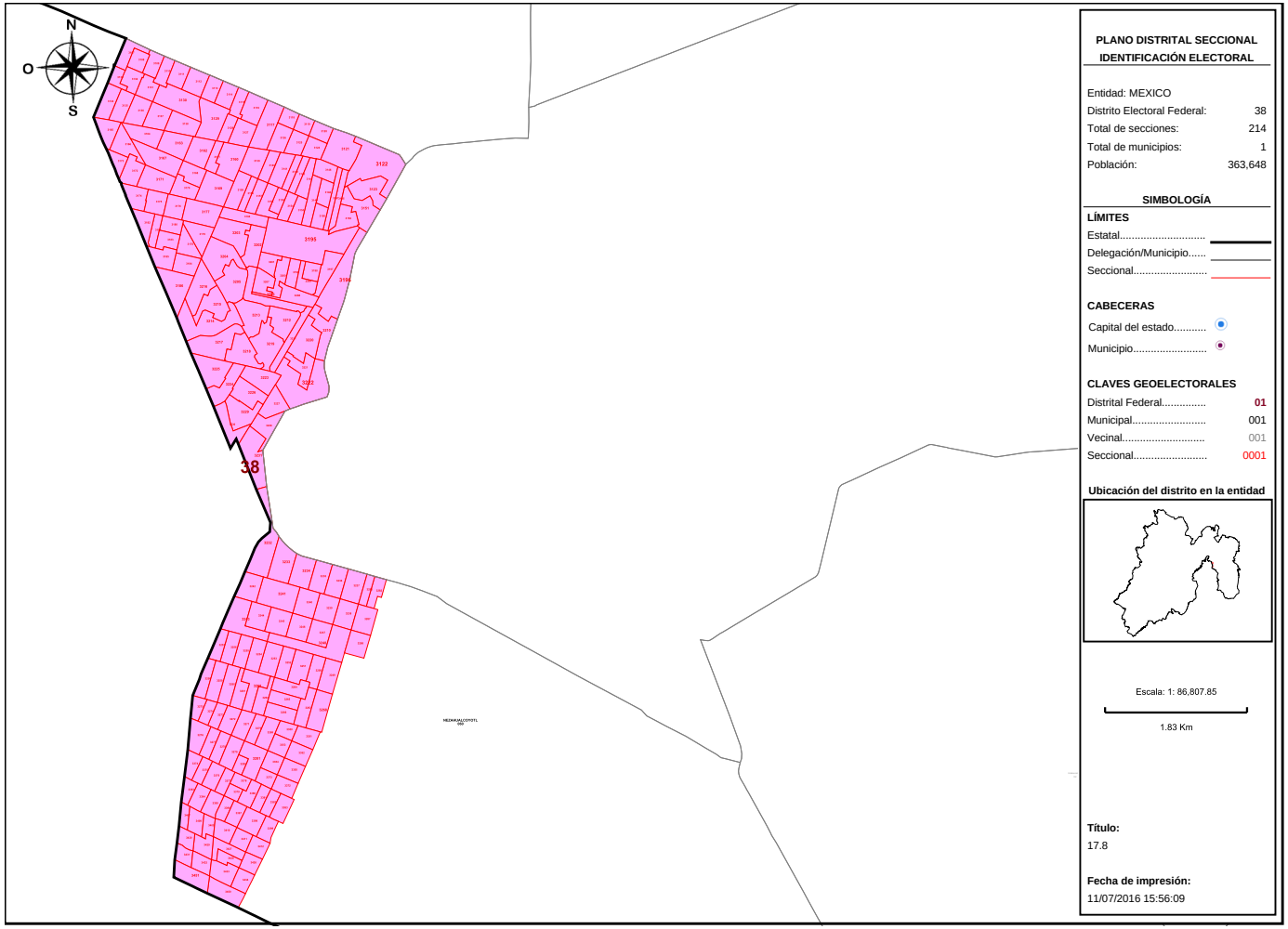

PLANO DISTRITAL SECCIONAL
IDENTIFICACIÓN ELECTORAL

Entidad: MEXICO
Distrito Electoral Federal: 38
Total de secciones: 214
Total de municipios: 1
Población: 363,648

SIMBOLOGÍA

LÍMITES
Estatal.....
Delegación/Municipio.....
Seccional.....

CABECERAS
Capital del estado.....
Municipio.....

CLAVES GEOELECTORALES
Distrital Federal..... 01
Municipal..... 001
Vecinal..... 001
Seccional..... 0001

Ubicación del distrito en la entidad

Escala: 1: 86,807.85

1.83 Km

Título:
17.8

Fecha de impresión:
11/07/2016 15:56:09

Detalles del Distrito.

Distrito:	38.
Municipios:	60. NEZAHUALCOYOTL.
Secciones:	3107, 3108, 3109, 3110, 3111, 3112, 3113, 3114, 3115, 3116, 3117, 3118, 3119, 3120, 3121, 3122, 3123, 3124, 3125, 3126, 3127, 3128, 3129, 3130, 3131, 3132, 3133, 3134, 3135, 3136, 3137, 3138, 3139, 3140, 3141, 3142, 3143, 3144, 3145, 3146, 3147, 3148, 3149, 3150, 3151, 3152, 3153, 3154, 3155, 3156, 3157, 3158, 3159, 3160, 3161, 3162, 3163, 3164, 3165, 3166, 3167, 3168, 3169, 3170, 3171, 3172, 3173, 3174, 3175, 3176, 3177, 3178, 3179, 3180, 3181, 3182, 3183, 3184, 3185, 3186, 3194, 3195, 3196, 3197, 3198, 3199, 3200, 3201, 3202, 3203, 3204, 3205, 3206, 3207, 3208, 3209, 3210, 3211, 3212, 3213, 3214, 3215, 3216, 3217, 3218, 3219, 3220, 3221, 3222, 3223, 3224, 3225, 3226, 3227, 3228, 3229, 3230, 3231, 3232, 3233, 3234, 3235, 3236, 3237, 3238, 3239, 3240, 3241, 3242, 3243, 3244, 3245, 3246, 3247, 3248, 3249, 3250, 3251, 3252, 3253, 3254, 3255, 3256, 3257, 3258, 3259, 3260, 3261, 3262, 3263, 3264, 3265, 3266, 3267, 3268, 3269, 3270, 3271, 3272, 3273, 3274, 3275, 3276, 3277, 3278, 3279, 3280, 3281, 3282, 3283, 3287, 3288, 3350, 3351, 3352, 3353, 3354, 3355, 3372, 3373, 3374, 3375, 3376, 3377, 3378, 3379, 3380, 3381, 3382, 3383, 3393, 3394, 3395, 3396, 3397, 3398, 3399, 3407, 3408, 3409, 3410, 3411, 3412, 3426, 3427, 3428, 3429, 3430, 3431, 3432, 3433, 3434, 3450, 3451.
Población Total:	363,648

Desviación poblacional:	0.272497
Compacidad Geométrica:	0.341257
Costo Total:	0.613754

Instituto Nacional Electoral

SISTEMA DE DISTRITACIÓN

RESULTADOS DE LA DISTRITACIÓN LOCAL PARA LA ENTIDAD DE MEXICO

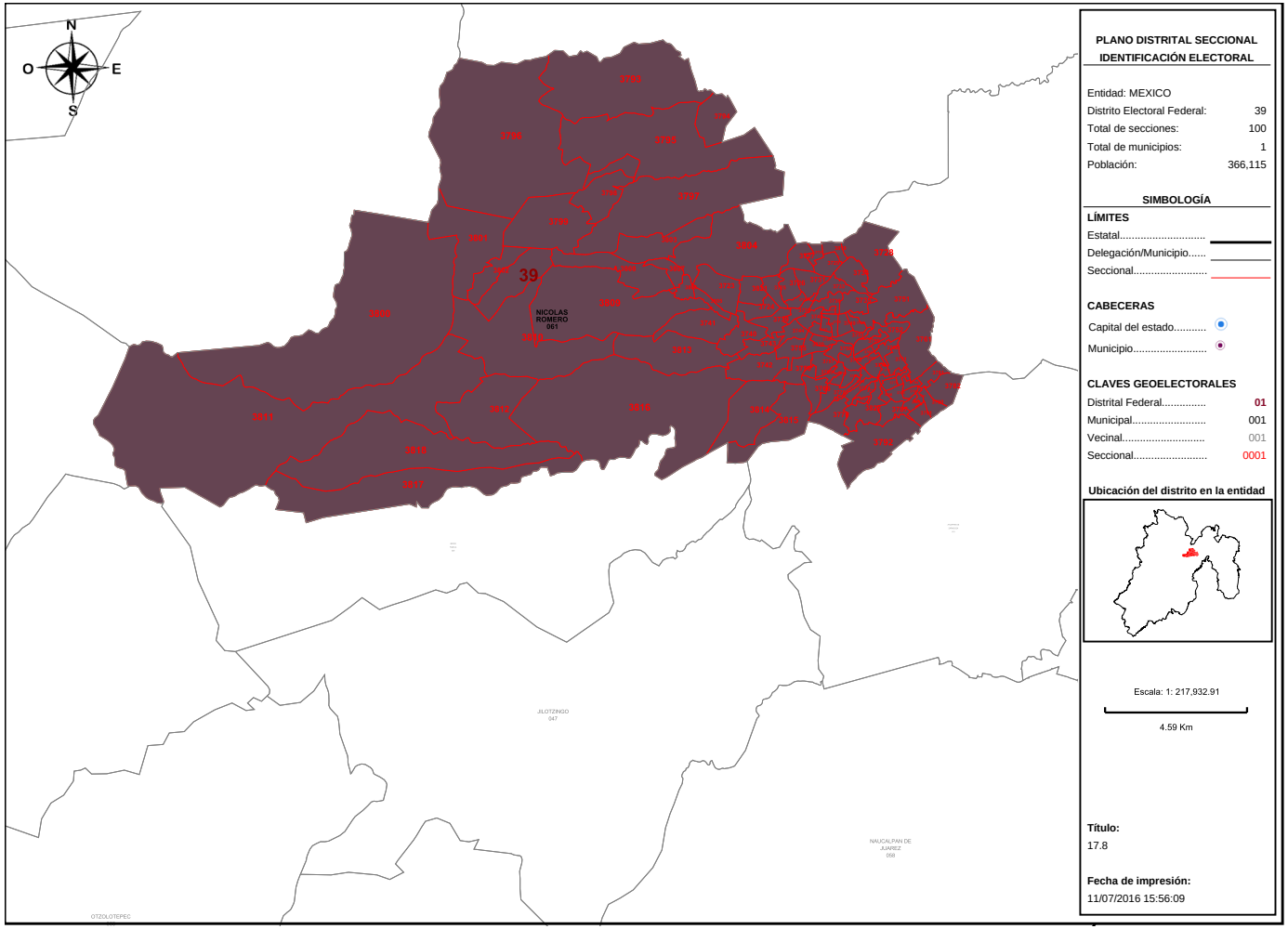

PLANO DISTRITAL SECCIONAL IDENTIFICACIÓN ELECTORAL

Entidad: MEXICO
Distrito Electoral Federal: 39
Total de secciones: 100
Total de municipios: 1
Población: 366,115

SIMBOLOGÍA

LÍMITES
Estatal.....
Delegación/Municipio.....
Seccional.....

CABECERAS
Capital del estado.....
Municipio.....

CLAVES GEOELECTORALES
Distrital Federal..... 01
Municipal..... 001
Vecinal..... 001
Seccional..... 0001

Ubicación del distrito en la entidad

Escala: 1: 217,932.91

4.59 Km

Título:
17.8

Fecha de impresión:
11/07/2016 15:56:09

Detalles del Distrito.

Distrito:	39.
Municipios:	61. NICOLAS ROMERO.
Secciones:	3723, 3724, 3725, 3726, 3727, 3728, 3729, 3730, 3731, 3732, 3733, 3734, 3735, 3736, 3737, 3738, 3739, 3740, 3741, 3742, 3743, 3744, 3745, 3746, 3747, 3748, 3749, 3750, 3751, 3752, 3753, 3754, 3755, 3756, 3757, 3758, 3759, 3760, 3761, 3762, 3763, 3764, 3765, 3766, 3767, 3768, 3769, 3770, 3771, 3772, 3773, 3774, 3775, 3776, 3777, 3778, 3779, 3780, 3781, 3782, 3783, 3784, 3785, 3786, 3787, 3788, 3789, 3790, 3791, 3792, 3793, 3794, 3795, 3796, 3797, 3798, 3799, 3800, 3801, 3802, 3803, 3804, 3805, 3806, 3807, 3808, 3809, 3810, 3811, 3812, 3813, 3814, 3815, 3816, 3817, 3818, 3819, 3820, 3821, 3822.
Población Total:	366,115

Desviación poblacional:	0.325790
Compacidad Geométrica:	0.277225
Costo Total:	0.603015

Instituto Nacional Electoral

SISTEMA DE DISTRITACIÓN

RESULTADOS DE LA DISTRITACIÓN LOCAL PARA LA ENTIDAD DE MEXICO

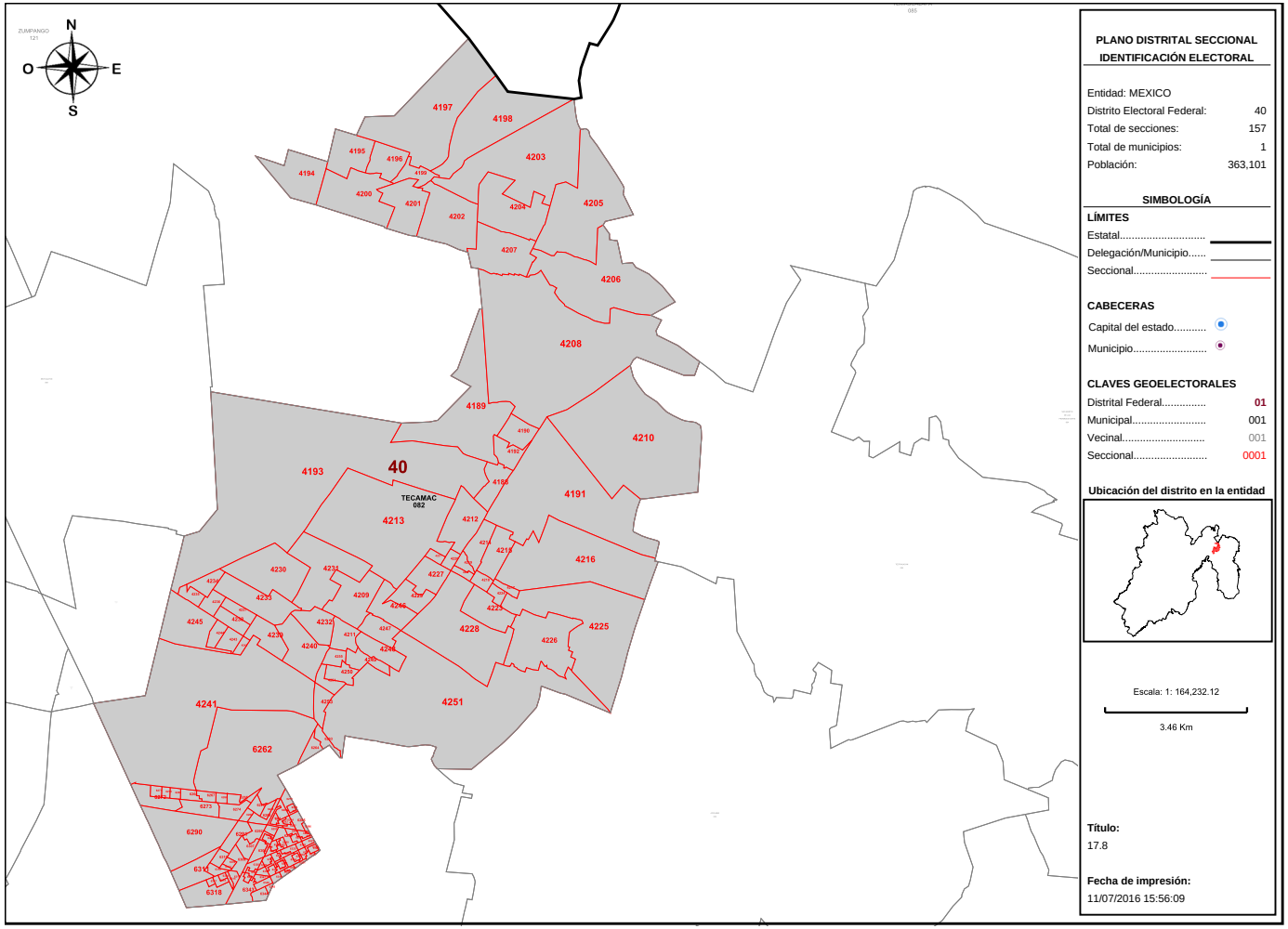

PLANO DISTRITAL SECCIONAL IDENTIFICACIÓN ELECTORAL

Entidad: MEXICO
Distrito Electoral Federal: 40
Total de secciones: 157
Total de municipios: 1
Población: 363,101

SIMBOLOGÍA

LÍMITES

Estatal.....
Delegación/Municipio.....
Seccional.....

CABECERAS

Capital del estado.....
Municipio.....

CLAVES GEOELECTORALES

Distrital Federal..... 01
Municipal..... 001
Vecinal..... 001
Seccional..... 0001

Ubicación del distrito en la entidad

Escala: 1: 164,232.12

3.46 Km

Título:
17.8

Fecha de impresión:
11/07/2016 15:56:09

Detalles del Distrito.

Distrito:	40.
Municipios:	82. TECAMAC.
Secciones:	4188, 4189, 4190, 4191, 4192, 4193, 4194, 4195, 4196, 4197, 4198, 4199, 4200, 4201, 4202, 4203, 4204, 4205, 4206, 4207, 4208, 4209, 4210, 4211, 4212, 4213, 4214, 4215, 4216, 4217, 4218, 4219, 4220, 4221, 4222, 4223, 4224, 4225, 4226, 4227, 4228, 4229, 4230, 4231, 4232, 4233, 4234, 4235, 4236, 4237, 4238, 4239, 4240, 4241, 4242, 4243, 4244, 4245, 4246, 4247, 4248, 4249, 4250, 4251, 4253, 4254, 4255, 6262, 6263, 6264, 6265, 6266, 6267, 6268, 6269, 6270, 6271, 6272, 6273, 6274, 6275, 6276, 6277, 6278, 6279, 6280, 6281, 6282, 6283, 6284, 6285, 6286, 6287, 6288, 6289, 6290, 6291, 6292, 6293, 6294, 6295, 6296, 6297, 6298, 6299, 6300, 6301, 6302, 6303, 6304, 6305, 6306, 6307, 6308, 6309, 6310, 6311, 6312, 6313, 6314, 6315, 6316, 6317, 6318, 6319, 6320, 6321, 6322, 6323, 6324, 6325, 6326, 6327, 6328, 6329, 6330, 6331, 6332, 6333, 6334, 6335, 6336, 6337, 6338, 6339, 6340, 6341, 6342, 6343, 6344, 6345, 6346, 6347, 6348, 6349, 6350, 6351.
Población Total:	363,101

Desviación poblacional:	0.261324
Compacidad Geométrica:	0.331233
Costo Total:	0.592557

Instituto Nacional Electoral

SISTEMA DE DISTRITACIÓN

RESULTADOS DE LA DISTRITACIÓN LOCAL PARA LA ENTIDAD DE MEXICO

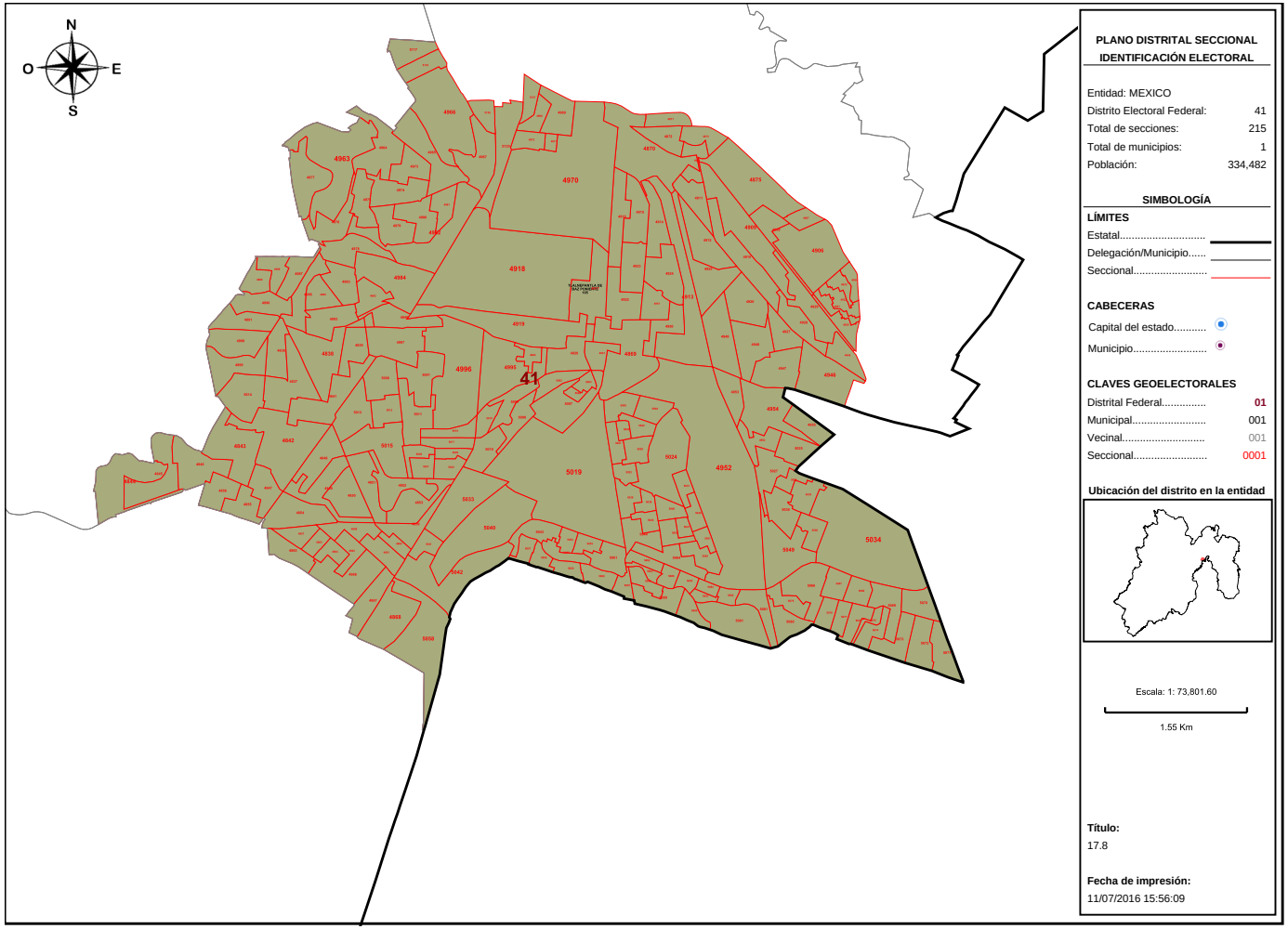

PLANO DISTRITAL SECCIONAL
IDENTIFICACIÓN ELECTORAL

Entidad: MEXICO
Distrito Electoral Federal: 41
Total de secciones: 215
Total de municipios: 1
Población: 334,482

SIMBOLOGÍA

LÍMITES
Estatal.....
Delegación/Municipio.....
Seccional.....

CABECERAS
Capital del estado.....
Municipio.....

CLAVES GEOELECTORALES
Distrital Federal..... 01
Municipal..... 001
Vecinal..... 001
Seccional..... 0001

Ubicación del distrito en la entidad

Escala: 1: 73,801.60

1.55 Km

Título:
17.8

Fecha de impresión:
11/07/2016 15:56:09

Detalles del Distrito.

Distrito:	41.
Municipios:	105. TLALNEPANTLA DE BAZ PONIENTE.
Secciones:	4836, 4837, 4838, 4839, 4840, 4841, 4842, 4843, 4844, 4845, 4846, 4847, 4848, 4849, 4850, 4851, 4852, 4853, 4854, 4855, 4856, 4857, 4858, 4859, 4860, 4861, 4862, 4863, 4864, 4865, 4866, 4867, 4868, 4869, 4870, 4871, 4872, 4873, 4874, 4875, 4906, 4907, 4908, 4909, 4910, 4911, 4912, 4913, 4914, 4915, 4916, 4917, 4918, 4919, 4920, 4921, 4922, 4923, 4924, 4925, 4926, 4927, 4928, 4929, 4930, 4931, 4932, 4933, 4934, 4945, 4946, 4947, 4948, 4949, 4950, 4951, 4952, 4953, 4954, 4955, 4962, 4963, 4964, 4965, 4966, 4967, 4968, 4969, 4970, 4971, 4972, 4973, 4974, 4975, 4976, 4977, 4978, 4979, 4980, 4981, 4982, 4983, 4984, 4985, 4986, 4987, 4988, 4989, 4990, 4991, 4992, 4993, 4994, 4995, 4996, 4997, 4998, 4999, 5000, 5001, 5002, 5003, 5004, 5005, 5006, 5007, 5008, 5009, 5010, 5011, 5012, 5013, 5014, 5015, 5016, 5017, 5018, 5019, 5020, 5021, 5022, 5023, 5024, 5025, 5026, 5027, 5028, 5029, 5030, 5031, 5032, 5033, 5034, 5035, 5036, 5037, 5038, 5039, 5040, 5041, 5042, 5043, 5044, 5045, 5046, 5047, 5048, 5049, 5050, 5051, 5052, 5053, 5054, 5055, 5056, 5057, 5058, 5059, 5060, 5061, 5062, 5063, 5064, 5065, 5066, 5067, 5068, 5069, 5070, 5071, 5072, 5073, 5074, 5075, 5076, 5077, 5078, 5079, 5080, 5081, 5082, 5083, 5084, 5085, 5086, 5087, 5088, 5089, 5090, 5091, 5117, 5118, 5121, 5135, 5136.
Población Total:	334,482

Desviación poblacional:	0.002975
Compacidad Geométrica:	0.269072
Costo Total:	0.272047

Instituto Nacional Electoral

SISTEMA DE DISTRITACIÓN

RESULTADOS DE LA DISTRITACIÓN LOCAL PARA LA ENTIDAD DE MEXICO

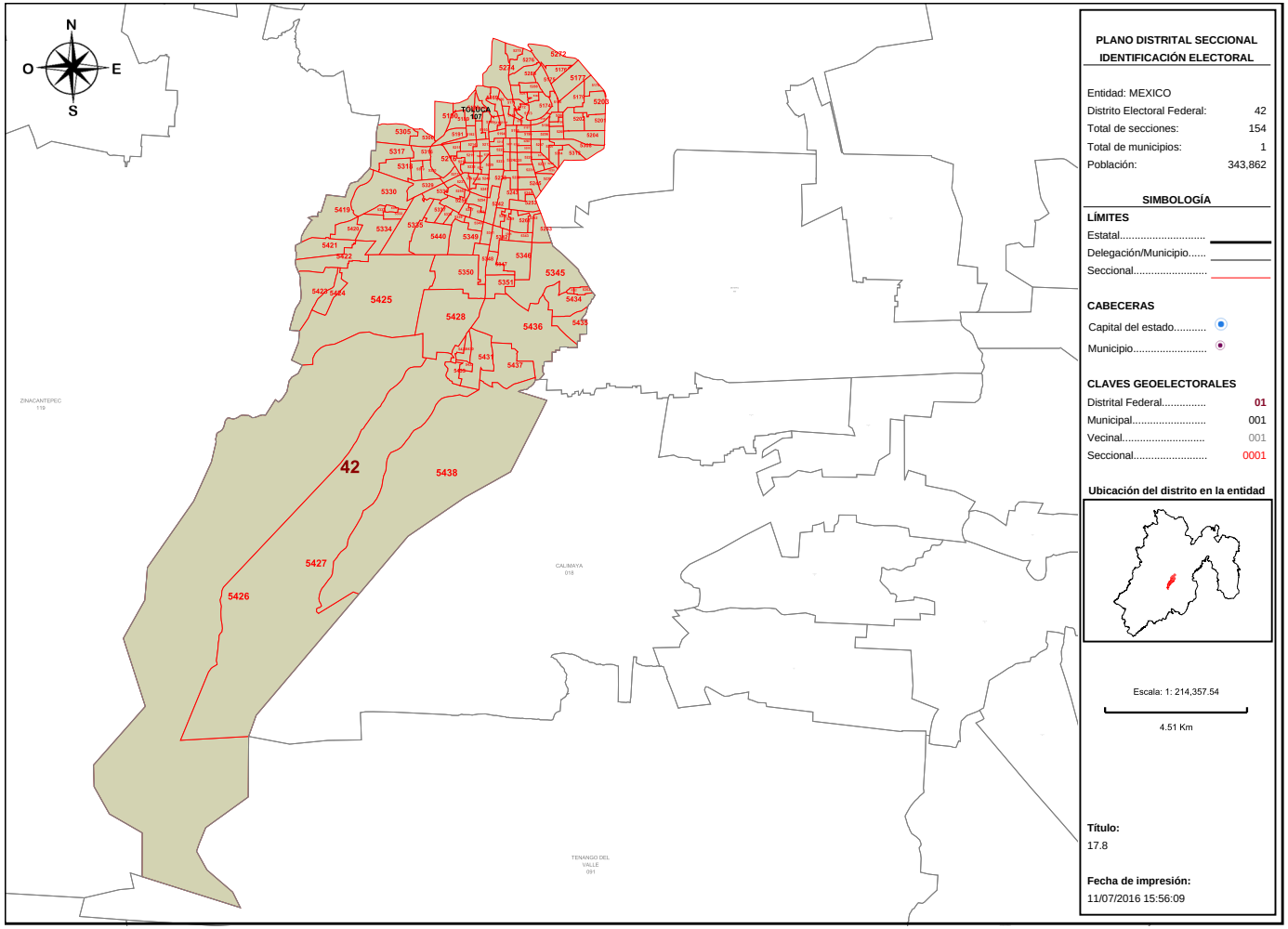

PLANO DISTRITAL SECCIONAL IDENTIFICACIÓN ELECTORAL

Entidad: MEXICO
Distrito Electoral Federal: 42
Total de secciones: 154
Total de municipios: 1
Población: 343,862

SIMBOLOGÍA

LÍMITES
Estatal.....
Delegación/Municipio.....
Seccional.....

CABECERAS
Capital del estado.....
Municipio.....

CLAVES GEOELECTORALES
Distrital Federal..... 01
Municipal..... 001
Vecinal..... 001
Seccional..... 0001

Ubicación del distrito en la entidad

Escala: 1: 214,357.54

4.51 Km

Título:
17.8

Fecha de impresión:
11/07/2016 15:56:09

Detalles del Distrito.

Distrito:	42.
Municipios:	107. TOLUCA.
Secciones:	5169, 5170, 5171, 5172, 5173, 5174, 5175, 5176, 5177, 5178, 5179, 5180, 5181, 5182, 5183, 5184, 5185, 5186, 5187, 5188, 5189, 5190, 5191, 5192, 5193, 5194, 5195, 5196, 5197, 5198, 5199, 5200, 5201, 5202, 5203, 5204, 5205, 5206, 5207, 5208, 5209, 5210, 5211, 5212, 5213, 5214, 5215, 5216, 5217, 5218, 5219, 5220, 5221, 5222, 5223, 5224, 5225, 5226, 5227, 5228, 5229, 5230, 5231, 5232, 5233, 5234, 5235, 5236, 5237, 5238, 5239, 5240, 5241, 5242, 5243, 5244, 5245, 5253, 5254, 5255, 5256, 5257, 5258, 5259, 5260, 5261, 5262, 5263, 5272, 5274, 5275, 5276, 5285, 5287, 5288, 5302, 5305, 5306, 5307, 5308, 5313, 5314, 5315, 5316, 5317, 5318, 5319, 5320, 5329, 5330, 5331, 5332, 5333, 5334, 5335, 5336, 5337, 5338, 5339, 5340, 5341, 5342, 5343, 5344, 5345, 5346, 5347, 5348, 5349, 5350, 5351, 5352, 5353, 5419, 5420, 5421, 5422, 5423, 5424, 5425, 5426, 5427, 5428, 5429, 5430, 5431, 5432, 5433, 5434, 5435, 5436, 5437, 5438, 5440.
Población Total:	343,862

Desviación poblacional:	0.017129
Compacidad Geométrica:	0.272959
Costo Total:	0.290088

Instituto Nacional Electoral

SISTEMA DE DISTRITACIÓN

RESULTADOS DE LA DISTRITACIÓN LOCAL PARA LA ENTIDAD DE MEXICO

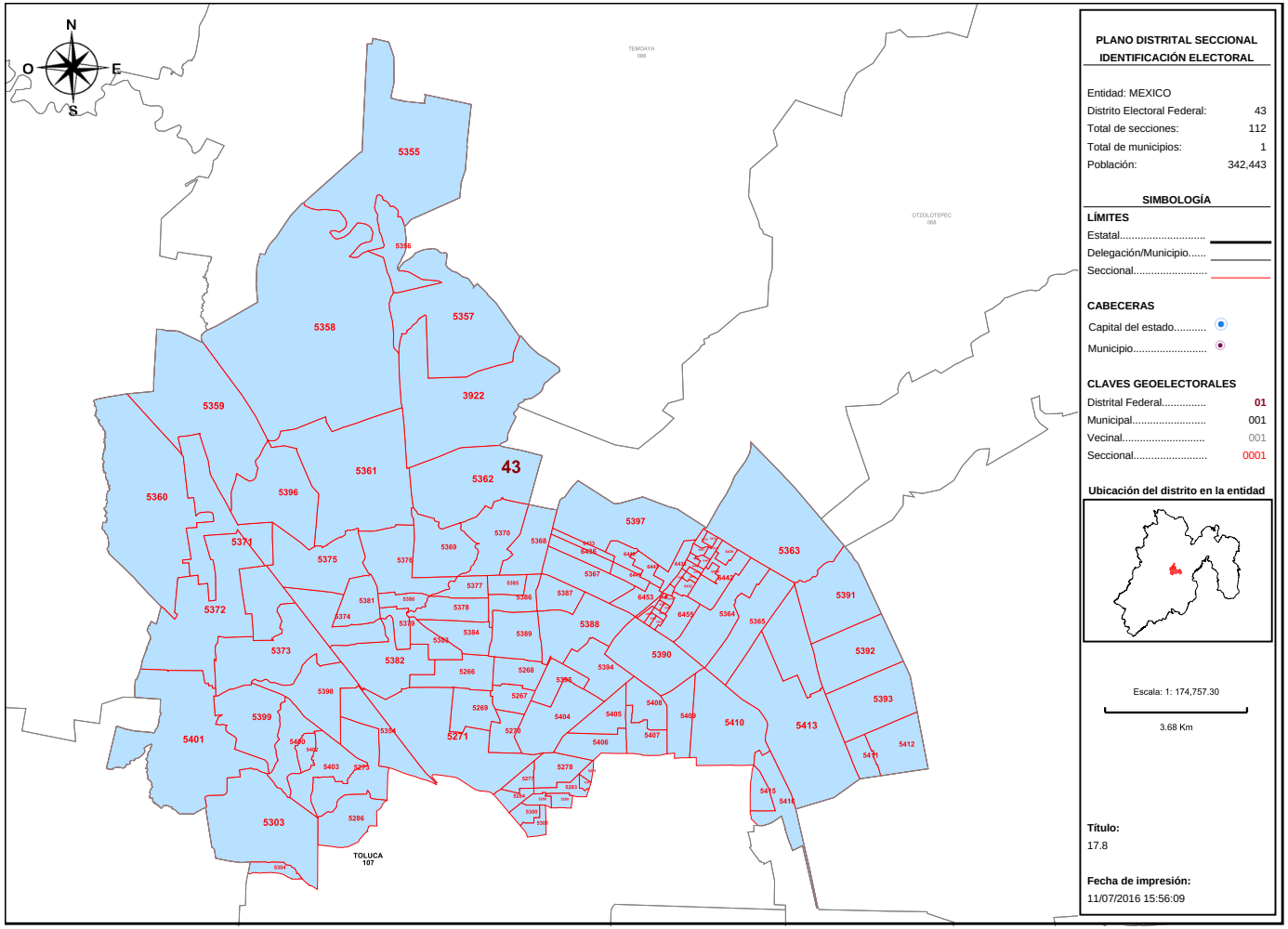

PLANO DISTRITAL SECCIONAL
IDENTIFICACIÓN ELECTORAL

Entidad: MEXICO
Distrito Electoral Federal: 43
Total de secciones: 112
Total de municipios: 1
Población: 342,443

SIMBOLOGÍA

LÍMITES
Estatal.....
Delegación/Municipio.....
Seccional.....

CABECERAS
Capital del estado.....
Municipio.....

CLAVES GEOELECTORALES
Distrital Federal..... 01
Municipal..... 001
Vecinal..... 001
Seccional..... 0001

Ubicación del distrito en la entidad

Escala: 1: 174,757.30

3.68 Km

Título:
17.8

Fecha de impresión:
11/07/2016 15:56:09

Detalles del Distrito.

Distrito:	43.
Municipios:	107. TOLUCA.
Secciones:	3922, 5266, 5267, 5268, 5269, 5270, 5271, 5273, 5277, 5278, 5279, 5282, 5283, 5284, 5286, 5289, 5290, 5300, 5301, 5303, 5304, 5354, 5355, 5356, 5357, 5358, 5359, 5360, 5361, 5362, 5363, 5364, 5365, 5367, 5368, 5369, 5370, 5371, 5372, 5373, 5374, 5375, 5376, 5377, 5378, 5379, 5380, 5381, 5382, 5383, 5384, 5385, 5386, 5387, 5388, 5389, 5390, 5391, 5392, 5393, 5394, 5395, 5396, 5397, 5398, 5399, 5400, 5401, 5402, 5403, 5404, 5405, 5406, 5407, 5408, 5409, 5410, 5411, 5412, 5413, 5415, 5416, 6433, 6434, 6435, 6436, 6437, 6438, 6439, 6440, 6441, 6442, 6443, 6444, 6445, 6446, 6447, 6448, 6449, 6450, 6451, 6452, 6453, 6454, 6455, 6456, 6457, 6458, 6459, 6460, 6461, 6462.
Población Total:	342,443

Desviación poblacional:	0.010573
Compacidad Geométrica:	0.375215
Costo Total:	0.385789

Instituto Nacional Electoral

SISTEMA DE DISTRITACIÓN

RESULTADOS DE LA DISTRITACIÓN LOCAL PARA LA ENTIDAD DE MEXICO

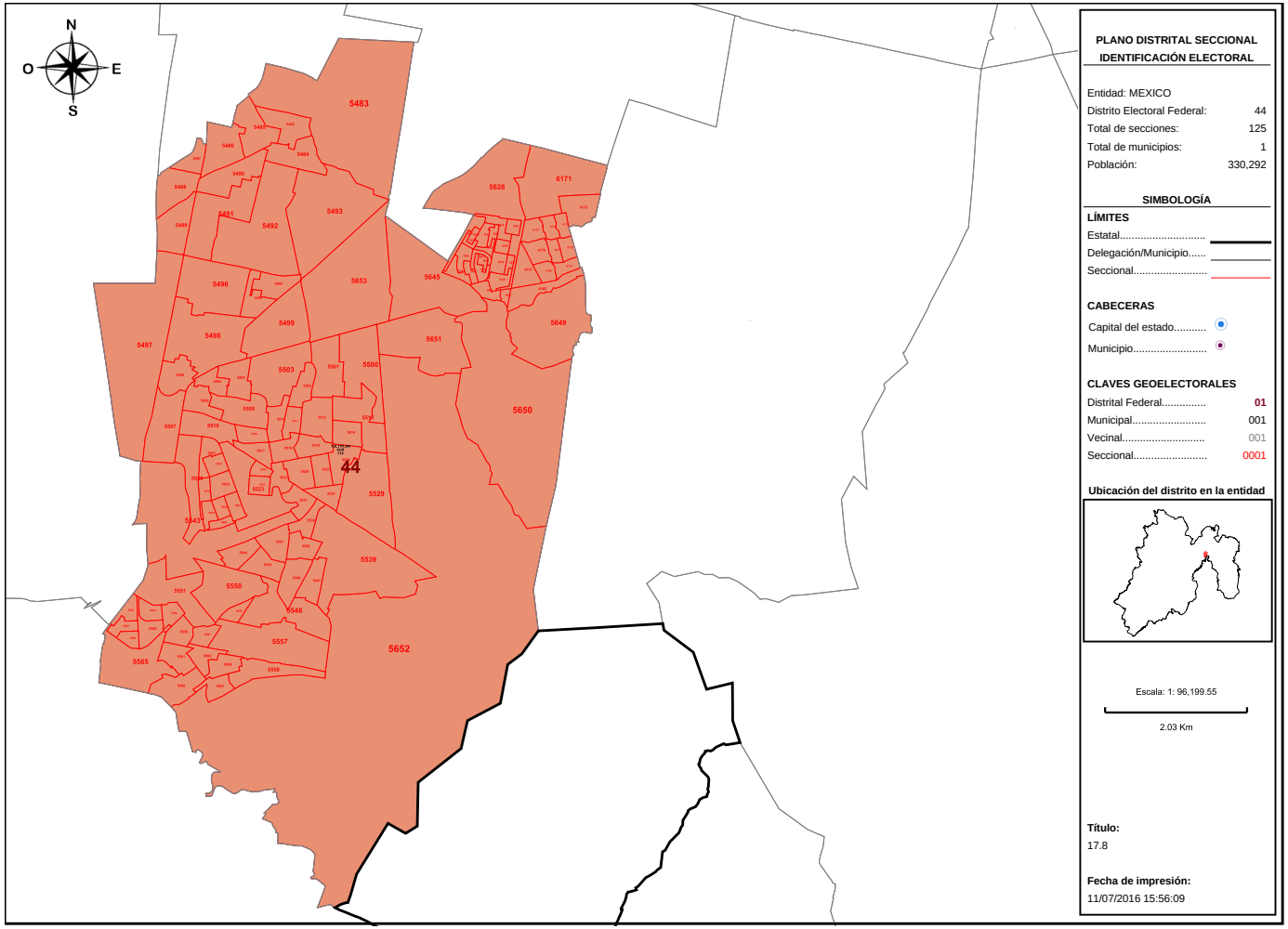

Detalles del Distrito.

Distrito:	44.
Municipios:	110. TULTITLAN SUR.
Secciones:	5482, 5483, 5484, 5485, 5486, 5487, 5488, 5489, 5490, 5491, 5492, 5493, 5494, 5495, 5496, 5497, 5498, 5499, 5500, 5501, 5502, 5503, 5504, 5505, 5506, 5507, 5508, 5509, 5510, 5511, 5512, 5513, 5514, 5515, 5516, 5517, 5518, 5519, 5520, 5521, 5522, 5523, 5524, 5525, 5526, 5527, 5528, 5529, 5530, 5531, 5532, 5533, 5534, 5535, 5536, 5537, 5538, 5539, 5540, 5541, 5542, 5543, 5544, 5545, 5546, 5547, 5548, 5549, 5550, 5551, 5552, 5553, 5554, 5555, 5556, 5557, 5558, 5559, 5560, 5561, 5562, 5563, 5564, 5565, 5566, 5567, 5626, 5627, 5628, 5629, 5630, 5631, 5632, 5633, 5634, 5635, 5636, 5637, 5638, 5639, 5640, 5641, 5642, 5643, 5644, 5645, 5646, 5647, 5649, 5650, 5651, 5652, 5653, 6171, 6172, 6173, 6174, 6175, 6176, 6177, 6178, 6179, 6180, 6181, 6182.
Población Total:	330,292

Desviación poblacional:	0.018872
Compacidad Geométrica:	0.203909
Costo Total:	0.222781

Instituto Nacional Electoral

SISTEMA DE DISTRITACIÓN

RESULTADOS DE LA DISTRITACIÓN LOCAL PARA LA ENTIDAD DE MEXICO

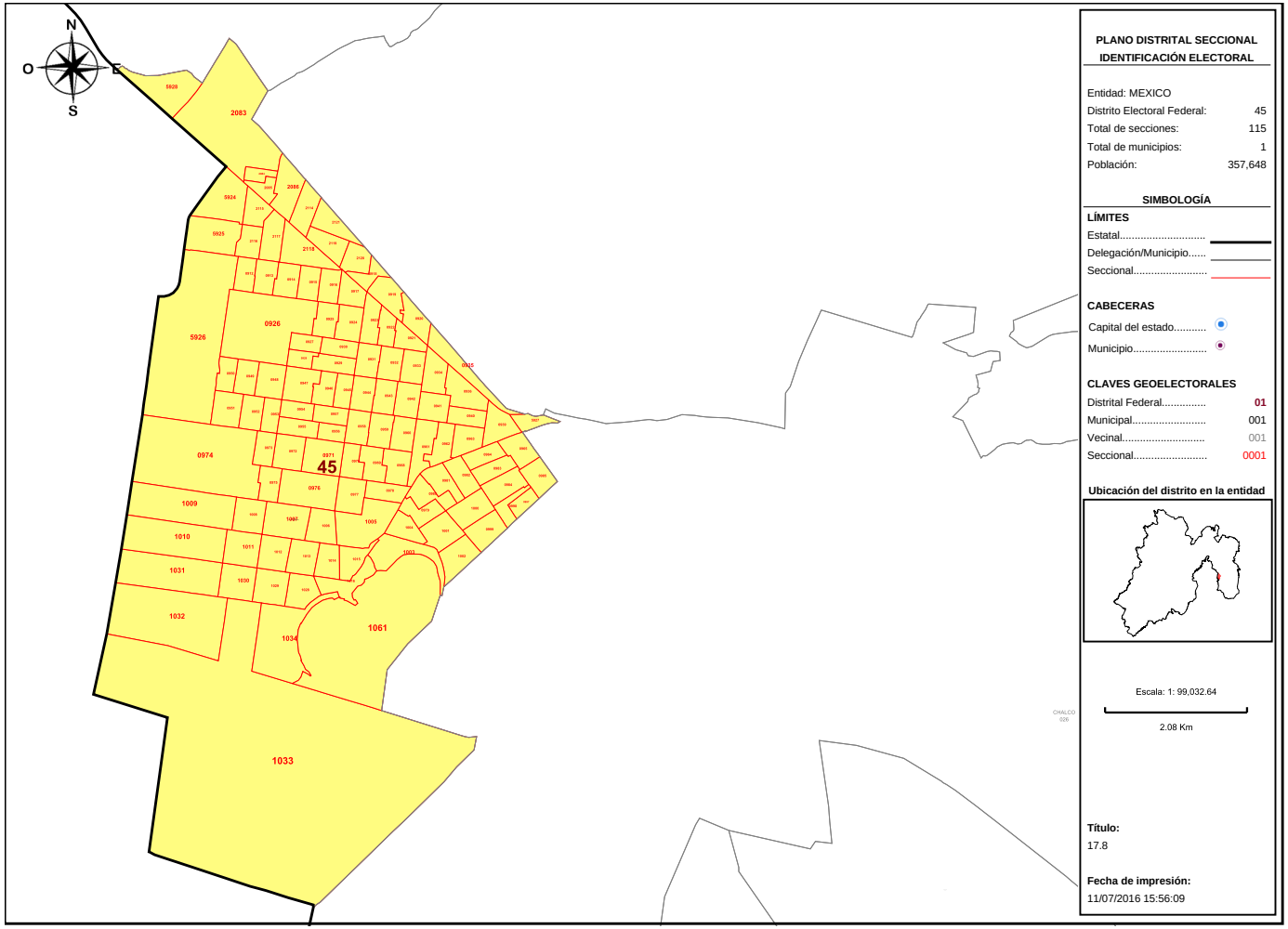

PLANO DISTRITAL SECCIONAL
IDENTIFICACIÓN ELECTORAL

Entidad: MEXICO
Distrito Electoral Federal: 45
Total de secciones: 115
Total de municipios: 1
Población: 357,648

SIMBOLOGÍA

LÍMITES
Estatal.....
Delegación/Municipio.....
Seccional.....

CABECERAS
Capital del estado.....
Municipio.....

CLAVES GEOELECTORALES
Distrital Federal..... 01
Municipal..... 001
Vecinal..... 001
Seccional..... 0001

Ubicación del distrito en la entidad

Escala: 1: 99,032.64
2.08 Km

Título:
17.8

Fecha de impresión:
11/07/2016 15:56:09

Detalles del Distrito.

Distrito:	45.
Municipios:	122. VALLE DE CHALCO SOLIDARIDAD.
Secciones:	912, 913, 914, 915, 916, 917, 918, 919, 920, 921, 922, 923, 924, 925, 926, 927, 928, 929, 930, 931, 932, 933, 934, 935, 936, 939, 940, 941, 942, 943, 944, 945, 946, 947, 948, 949, 950, 951, 952, 953, 954, 955, 956, 957, 958, 959, 960, 961, 962, 963, 964, 965, 968, 969, 970, 971, 972, 973, 974, 975, 976, 977, 978, 979, 980, 981, 982, 983, 984, 985, 997, 998, 999, 1000, 1001, 1002, 1003, 1004, 1005, 1006, 1007, 1008, 1009, 1010, 1011, 1012, 1013, 1014, 1015, 1016, 1028, 1029, 1030, 1031, 1032, 1033, 1034, 1061, 2083, 2084, 2085, 2086, 2114, 2115, 2116, 2117, 2118, 2119, 2120, 2121, 5924, 5925, 5926, 5927, 5928.
Población Total:	357,648

Desviación poblacional:	0.162734
Compacidad Geométrica:	0.178918
Costo Total:	0.341652

ANEXO 5

INSTITUTO NACIONAL ELECTORAL
JUNTA LOCAL EJECUTIVA EN EL ESTADO DE MÉXICO
RECIBIDO
11 JUL 2016
21:13 hrs
VOCALÍA DEL REGISTRO FEDERAL DE ELECTORES
CARTOGRAFÍA

Toluca de Lerdo, México, a 11 de julio de 2016.

INSTITUTO NACIONAL ELECTORAL
JUNTA
RECIBIDO
11 JUL 2016
VOCALÍA DEL REGISTRO FEDERAL DE ELECTORES
CARTOGRAFÍA

BIOL. ABEL RUBÉN PÉREZ PÉREZ
PRESIDENTE DE LA COMISIÓN LOCAL DE VIGILANCIA
DEL REGISTRO FEDERAL DE ELECTORES
EN EL ESTADO DE MÉXICO

Con fundamento en los Artículos 157 numeral 1, incisos a) y b), y 158 numerales 1, inciso f) y 2, de la Ley General de Instituciones y Procedimientos Electorales; en términos de lo establecido en el Plan de Trabajo del Proyecto de Distritación Local y Federal 2016-2017, aprobado mediante acuerdo **INE/JGE-104/2016**; por este conducto, me permito presentar las observaciones realizadas al Segundo Escenario de Distritación Local, con la argumentación respectiva a los ajustes planteados, en ejercicio del derecho que nos otorga la Ley.

Por lo que adjunto al presente:

1. ***Archivo electrónico en formato .JSON***
2. ***Archivos en formato PDF con el Escenario propuesto.***

En virtud de lo anterior solicito de igual manera se revisen dichas observaciones presentadas por este Instituto político el cual represento y se tenga a bien notificar el resultado.

Sin más por el momento, reciba un cordial saludo.

A T E N T A M E N T E

MARIA DEL PILAR GUTIERREZ FABELA
REPRESENTANTE PROPIETARIA DEL PVEM
ANTE LA COMISIÓN LOCAL
DE VIGILANCIA DEL R.F.E. EN EL ESTADO DE MÉXICO

C.c.p. Archivo.

.mx

Instituto Nacional Electoral

SISTEMA DE DISTRITACIÓN

RESULTADOS DE LA DISTRITACIÓN LOCAL PARA LA ENTIDAD DE MEXICO

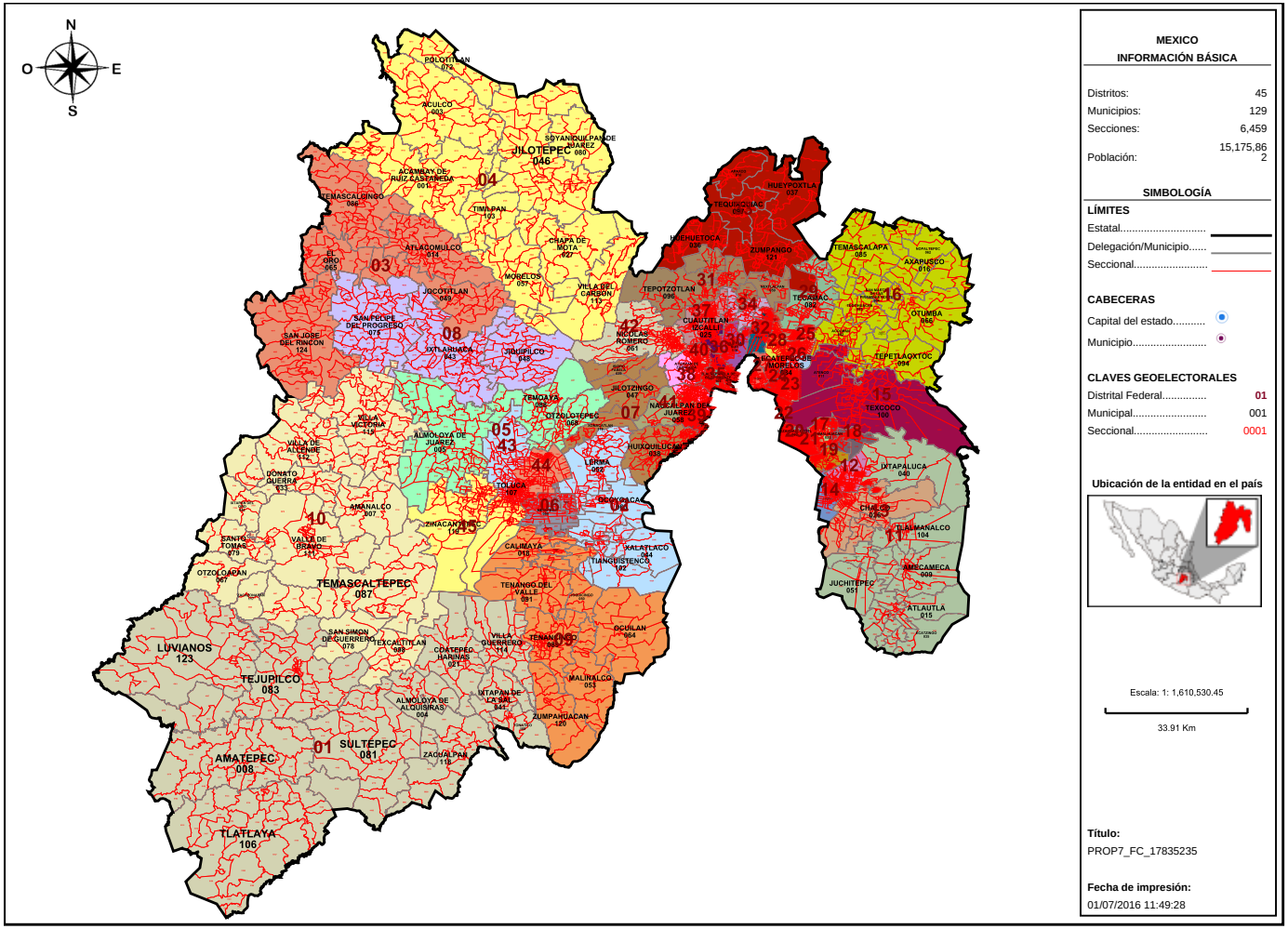

MEXICO

INFORMACIÓN BÁSICA

Distritos:	45
Municipios:	129
Secciones:	6,459
Población:	15,175,862

SIMBOLOGÍA

LÍMITES

Estatal.....

Delegación/Municipio.....

Seccional.....

CABECERAS

Capital del estado.....

Municipio.....

CLAVES GEOELECTORALES

Distrital Federal.....	01
Municipal.....	001
Seccional.....	0001

Ubicación de la entidad en el país

Escala: 1: 1,610,530.45

33.91 Km

Título:

PROP7_FC_17835235

Fecha de impresión:

01/07/2016 11:49:28

Instituto Nacional Electoral

SISTEMA DE DISTRITACIÓN

RESULTADOS DE LA DISTRITACIÓN LOCAL PARA LA ENTIDAD DE MEXICO

Información detallada por distritos.

	No.	% D Media	Población	+/- Población	Poblacional	Compacidad	Tiempo Prom
	1	5.50%	355,780	18,539	0.134305	0.452947	00:52
	2	0.58%	339,190	1,949	0.001484	0.243125	00:11
	3	1.89%	343,622	6,381	0.015910	0.667624	00:33
	4	-2.06%	330,287	-6,954	0.018900	0.291451	00:33
	5	-6.50%	315,320	-21,921	0.187790	0.692600	00:19
	6	-7.35%	312,466	-24,775	0.239870	0.283811	00:09
	7	-3.95%	323,934	-13,307	0.069202	0.649258	00:30
	8	-1.61%	331,813	-5,428	0.011515	0.482916	00:29
	9	2.62%	346,067	8,826	0.030439	0.294761	00:23
	10	1.17%	341,187	3,946	0.006084	0.359277	00:42
	11	1.95%	343,819	6,578	0.016907	0.451248	00:19
	12	1.87%	343,534	6,293	0.015474	0.132089	00:00
	13	-1.08%	333,606	-3,635	0.005165	0.406381	00:07
	14	6.05%	357,648	20,407	0.162734	0.178918	00:00
	15	3.07%	347,589	10,348	0.041842	0.424152	00:08
	16	5.60%	356,120	18,879	0.139276	0.268809	00:18
	17	4.97%	353,992	16,751	0.109647	0.036638	00:00
	18	5.40%	355,448	18,207	0.129537	0.281918	00:07
	19	3.75%	349,894	12,653	0.062560	0.174195	00:14
	20	7.85%	363,716	26,475	0.273902	0.025864	00:00
	21	8.03%	364,305	27,064	0.286225	0.039809	00:00
	22	7.83%	363,648	26,407	0.272497	0.341257	00:00
	23	-8.43%	308,798	-28,443	0.316154	0.062402	00:00
	24	-7.16%	313,079	-24,162	0.228147	0.099300	00:00
	25	-8.57%	308,338	-28,903	0.326462	0.115373	00:00
	26	-7.46%	312,076	-25,165	0.247481	0.149169	00:00
	27	-7.76%	311,087	-26,154	0.267316	0.114680	00:11
	28	-7.53%	311,831	-25,410	0.252324	0.102784	00:00
	29	7.67%	363,101	25,860	0.261324	0.331233	00:00
	30	-2.06%	330,292	-6,949	0.018872	0.203909	00:00
	31	-0.78%	334,618	-2,623	0.002689	0.500129	00:17
	32	1.15%	341,107	3,866	0.005839	0.151394	00:12
	33	7.06%	361,043	23,802	0.221385	0.439640	00:19
	34	1.08%	340,892	3,651	0.005208	0.553086	00:11

	35	-0.82%	334,482	-2,759	0.002975	0.269072	00:00
	36	-1.10%	333,541	-3,700	0.005351	0.405989	00:18
	37	-3.32%	326,061	-11,180	0.048848	0.226434	00:00
	38	-1.55%	331,997	-5,244	0.010748	0.338593	00:09
	39	-2.31%	329,463	-7,778	0.023644	0.225394	00:00
	40	-2.63%	328,355	-8,886	0.030859	0.078581	00:00
	41	-1.66%	331,639	-5,602	0.012265	0.180309	00:00
	42	8.56%	366,115	28,874	0.325790	0.277225	00:00
	43	-2.63%	328,381	-8,860	0.030679	0.360753	00:00
	44	-2.29%	329,508	-7,733	0.023371	0.193304	00:00
	45	-3.02%	327,073	-10,168	0.040405	0.338035	00:10

Componentes:

Componente	Ponderación	Valor
Poblacional	1.0	4.939403
Compacidad	0.5	12.895832
Total		17.835235

Instituto Nacional Electoral

SISTEMA DE DISTRITACIÓN

RESULTADOS DE LA DISTRITACIÓN LOCAL PARA LA ENTIDAD DE MEXICO

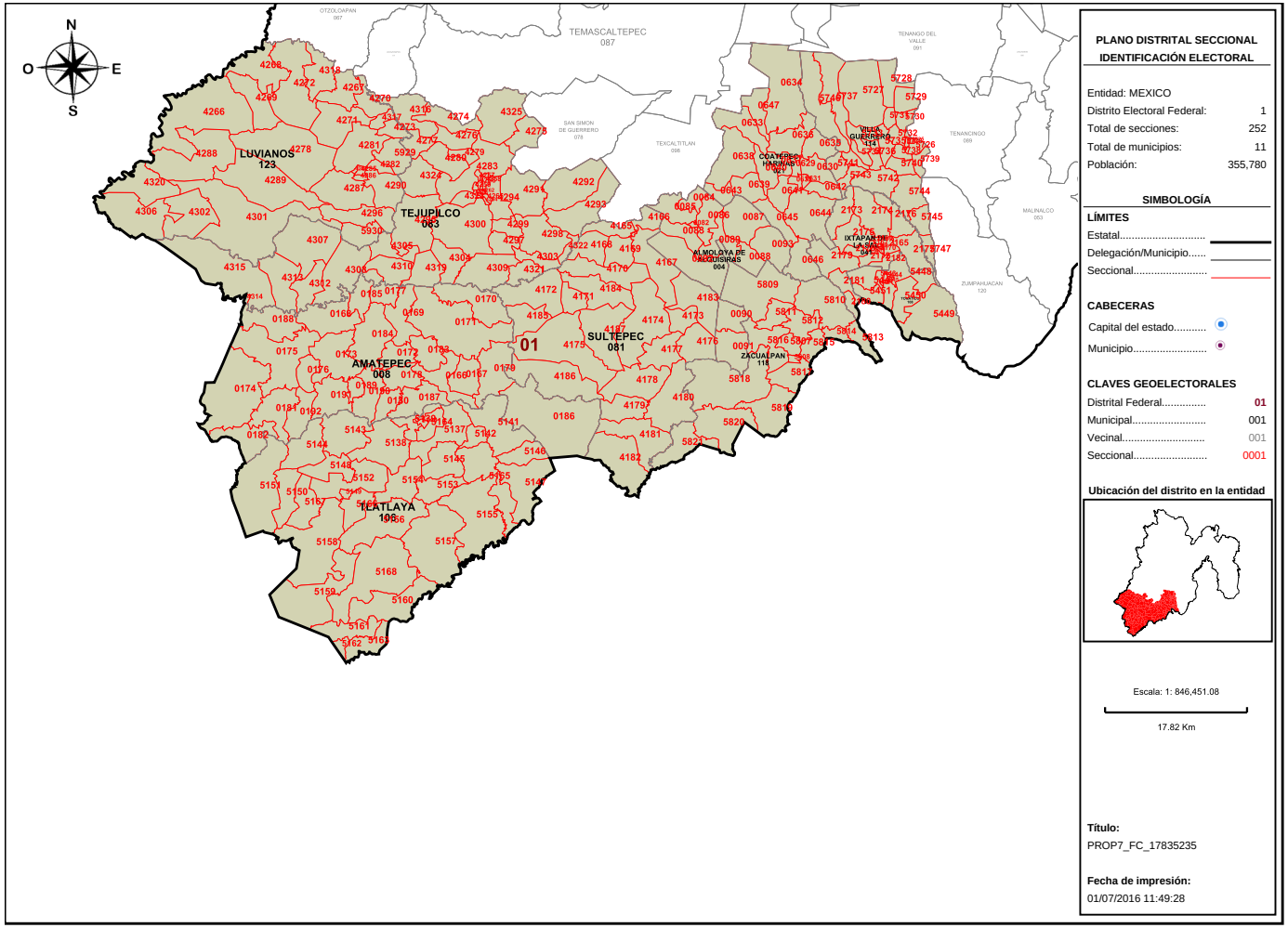

PLANO DISTRITAL SECCIONAL IDENTIFICACIÓN ELECTORAL

Entidad: MEXICO
Distrito Electoral Federal: 1
Total de secciones: 252
Total de municipios: 11
Población: 355,780

SIMBOLOGÍA

LÍMITES
Estatal.....
Delegación/Municipio.....
Seccional.....

CABECERAS
Capital del estado.....
Municipio.....

CLAVES GEOELECTORALES
Distrital Federal..... 01
Municipal..... 001
Vecinal..... 001
Seccional..... 0001

Ubicación del distrito en la entidad

Escala: 1: 846,451.08

17.82 Km

Título:
PROP7_FC_17835235

Fecha de impresión:
01/07/2016 11:49:28

Detalles del Distrito.

Distrito:	01.
Municipios:	106. TLATLAYA, 108. TONATICO, 114. VILLA GUERRERO, 118. ZACUALPAN, 123. LUVIANOS, 21. COATEPEC HARINAS, 4. ALMOLOYA DE ALQUISIRAS, 41. IXTAPAN DE LA SAL, 8. AMATEPEC, 81. SULTEPEC, 83. TEJUPILCO.
Secciones:	82, 83, 84, 85, 86, 87, 88, 89, 90, 91, 92, 93, 166, 167, 168, 169, 170, 171, 172, 173, 174, 175, 176, 177, 178, 179, 180, 181, 182, 183, 184, 185, 186, 187, 188, 189, 190, 191, 192, 629, 630, 631, 632, 633, 634, 635, 636, 637, 638, 639, 640, 641, 642, 643, 644, 645, 646, 647, 2164, 2165, 2166, 2167, 2168, 2169, 2170, 2171, 2172, 2173, 2174, 2175, 2176, 2177, 2178, 2179, 2180, 2181, 2182, 4165, 4166, 4167, 4168, 4169, 4170, 4171, 4172, 4173, 4174, 4175, 4176, 4177, 4178, 4179, 4180, 4181, 4182, 4183, 4184, 4185, 4186, 4187, 4256, 4257, 4258, 4259, 4260, 4261, 4262, 4263, 4264, 4265, 4266, 4267, 4268, 4269, 4270, 4271, 4272, 4273, 4274, 4275, 4276, 4277, 4278, 4279, 4280, 4281, 4282, 4283, 4284, 4285, 4286, 4287, 4288, 4289, 4290, 4291, 4292, 4293, 4294, 4295, 4296, 4297, 4298, 4299, 4300, 4301, 4302, 4303, 4304, 4305, 4306, 4307, 4308, 4309, 4310, 4312, 4313, 4314, 4315, 4316, 4317, 4318, 4319, 4320, 4321, 4322, 4323, 4324, 4325, 5137, 5138, 5139, 5140, 5141, 5142, 5143, 5144, 5145, 5146, 5147, 5148, 5149, 5150, 5151, 5152, 5153, 5154, 5155, 5156, 5157, 5158, 5159, 5160, 5161, 5162, 5163, 5164, 5165, 5166, 5167, 5168, 5443, 5444, 5445, 5446, 5447, 5448, 5449, 5450, 5451, 5723, 5724, 5725, 5726, 5727, 5728, 5729, 5730, 5731, 5732, 5733, 5734, 5735, 5736, 5737, 5738, 5739, 5740, 5741, 5742, 5743, 5744, 5745, 5746, 5747, 5807, 5808, 5809, 5810, 5811, 5812, 5813, 5814, 5815, 5816, 5817, 5818, 5819, 5820, 5821, 5929, 5930.
Población Total:	355,780

Desviación poblacional:	0.134305
Compacidad Geométrica:	0.452947
Costo Total:	0.587251

Instituto Nacional Electoral

SISTEMA DE DISTRITACIÓN

RESULTADOS DE LA DISTRITACIÓN LOCAL PARA LA ENTIDAD DE MEXICO

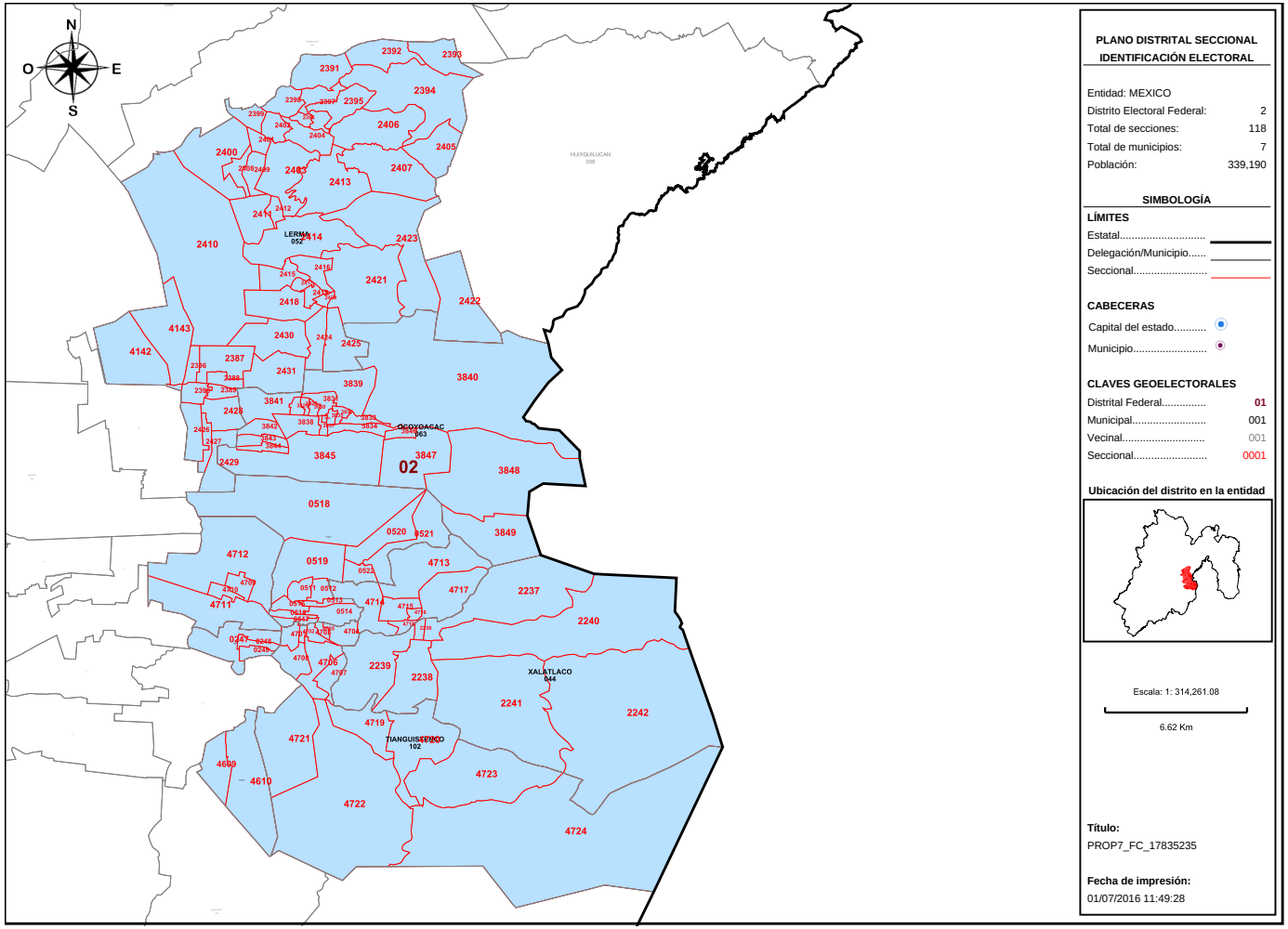

PLANO DISTRITAL SECCIONAL
IDENTIFICACIÓN ELECTORAL

Entidad: MEXICO
Distrito Electoral Federal: 2
Total de secciones: 118
Total de municipios: 7
Población: 339,190

SIMBOLOGÍA

LÍMITES
Estatal.....
Delegación/Municipio.....
Seccional.....

CABECERAS
Capital del estado.....
Municipio.....

CLAVES GEOELECTORALES
Distrital Federal..... 01
Municipal..... 001
Vecinal..... 001
Seccional..... 0001

Ubicación del distrito en la entidad

Escala: 1: 314,261.08
6.62 Km

Título:
PROP7_FC_17835235

Fecha de impresión:
01/07/2016 11:49:28

Detalles del Distrito.

Distrito:	02.
Municipios:	102. TIANGUISTENCO, 12. ATIZAPAN, 19. CAPULHUAC, 44. XALATLACO, 52. LERMA, 63. OCOYOACAC, 99. TEXCALYACAC.
Secciones:	247, 248, 249, 511, 512, 513, 514, 515, 516, 517, 518, 519, 520, 521, 522, 2236, 2237, 2238, 2239, 2240, 2241, 2242, 2386, 2387, 2388, 2389, 2390, 2391, 2392, 2393, 2394, 2395, 2396, 2397, 2398, 2399, 2400, 2401, 2402, 2403, 2404, 2405, 2406, 2407, 2408, 2409, 2410, 2411, 2412, 2413, 2414, 2415, 2416, 2417, 2418, 2419, 2420, 2421, 2422, 2423, 2424, 2425, 2426, 2427, 2428, 2429, 2430, 2431, 3828, 3829, 3830, 3831, 3832, 3833, 3834, 3835, 3836, 3837, 3838, 3839, 3840, 3841, 3842, 3843, 3844, 3845, 3846, 3847, 3848, 3849, 4142, 4143, 4609, 4610, 4701, 4702, 4703, 4704, 4705, 4706, 4707, 4708, 4709, 4710, 4711, 4712, 4713, 4714, 4715, 4716, 4717, 4718, 4719, 4720, 4721, 4722, 4723, 4724.
Población Total:	339,190

Desviación poblacional:	0.001484
Compacidad Geométrica:	0.243125
Costo Total:	0.244608

Instituto Nacional Electoral

SISTEMA DE DISTRITACIÓN

RESULTADOS DE LA DISTRITACIÓN LOCAL PARA LA ENTIDAD DE MEXICO

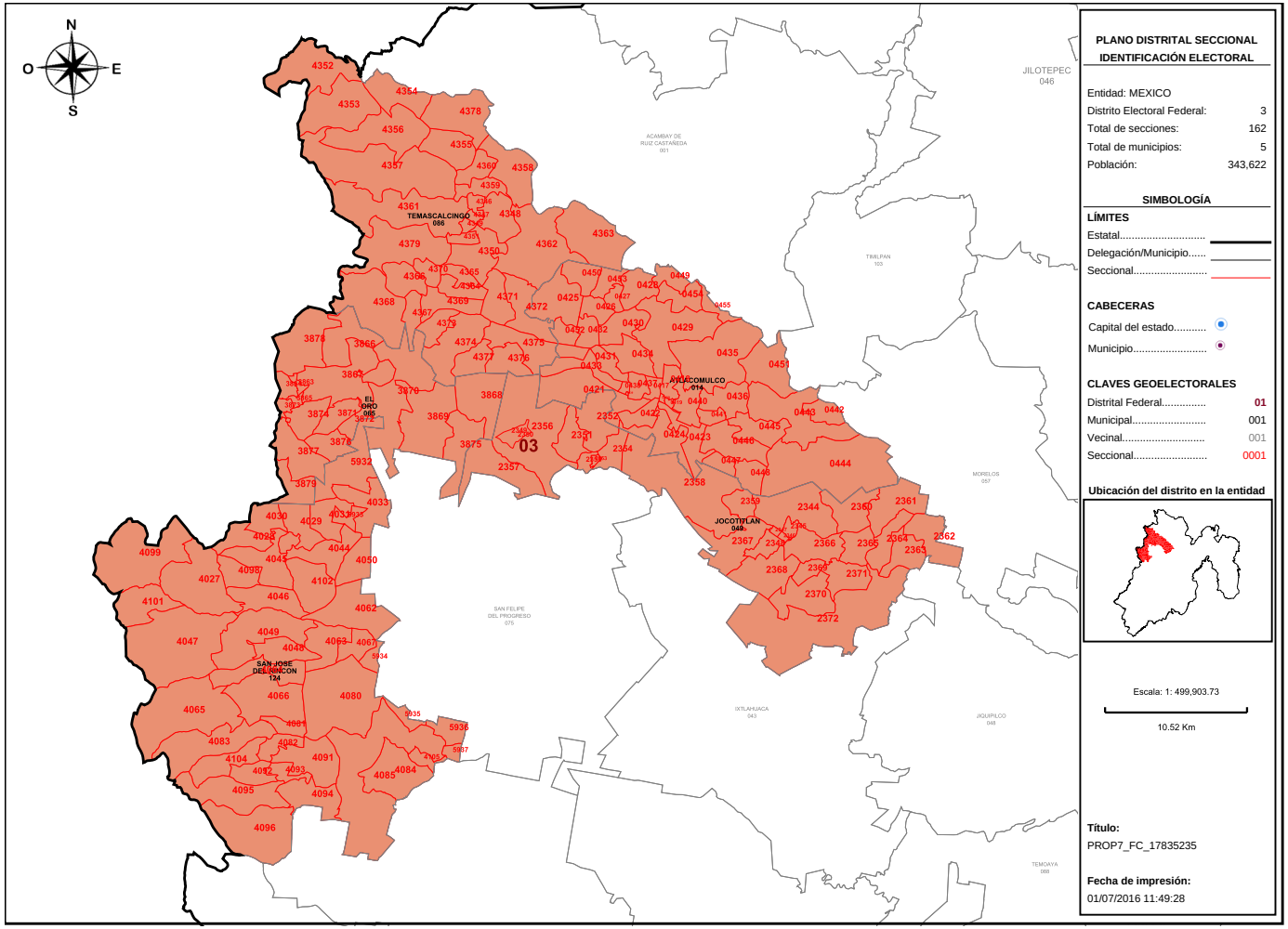

Detalles del Distrito.

Distrito:	03.
Municipios:	124. SAN JOSE DEL RINCON, 14. ATLACOMULCO, 49. JOCOTITLAN, 65. EL ORO, 86. TEMASCALCINGO.
Secciones:	417, 418, 419, 420, 421, 422, 423, 424, 425, 426, 427, 428, 429, 430, 431, 432, 433, 434, 435, 436, 437, 438, 439, 440, 441, 442, 443, 444, 445, 446, 447, 448, 449, 450, 451, 452, 453, 454, 455, 2344, 2345, 2346, 2347, 2348, 2349, 2350, 2351, 2352, 2353, 2354, 2355, 2356, 2357, 2358, 2359, 2360, 2361, 2362, 2363, 2364, 2365, 2366, 2367, 2368, 2369, 2370, 2371, 2372, 3863, 3864, 3865, 3866, 3867, 3868, 3869, 3870, 3871, 3872, 3873, 3874, 3875, 3876, 3877, 3878, 3879, 4027, 4028, 4029, 4030, 4031, 4033, 4044, 4045, 4046, 4047, 4048, 4049, 4050, 4062, 4063, 4064, 4065, 4066, 4067, 4080, 4081, 4082, 4083, 4084, 4085, 4091, 4092, 4093, 4094, 4095, 4096, 4098, 4099, 4101, 4102, 4104, 4105, 4346, 4347, 4348, 4349, 4350, 4351, 4352, 4353, 4354, 4355, 4356, 4357, 4358, 4359, 4360, 4361, 4362, 4363, 4364, 4365, 4366, 4367, 4368, 4369, 4370, 4371, 4372, 4373, 4374, 4375, 4376, 4377, 4378, 4379, 5932, 5933, 5934, 5935, 5936, 5937.
Población Total:	343,622

Desviación poblacional:	0.015910
Compacidad Geométrica:	0.667624
Costo Total:	0.683533

Instituto Nacional Electoral

SISTEMA DE DISTRITACIÓN

RESULTADOS DE LA DISTRITACIÓN LOCAL PARA LA ENTIDAD DE MEXICO

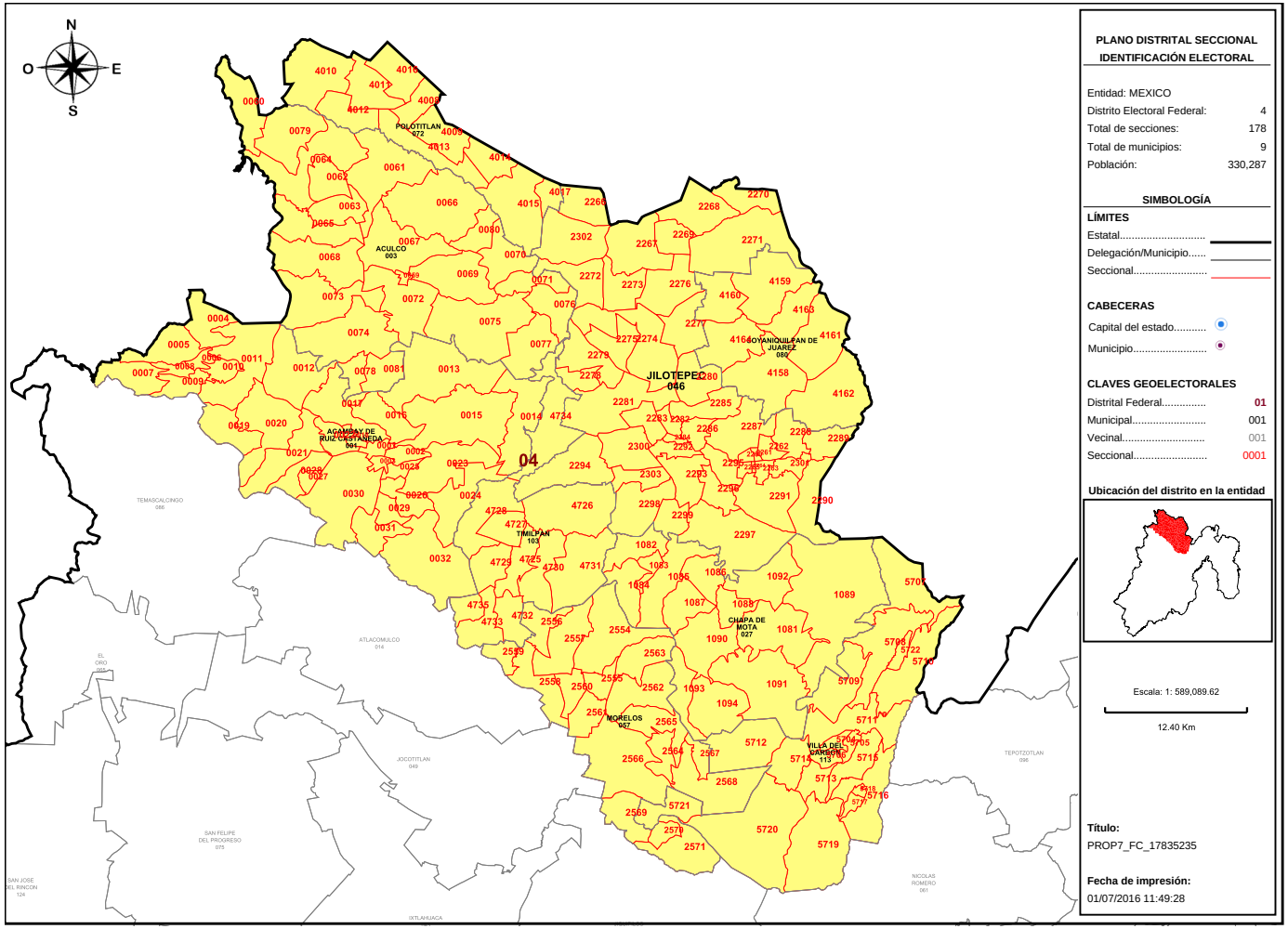

Instituto Nacional Electoral

SISTEMA DE DISTRITACIÓN

RESULTADOS DE LA DISTRITACIÓN LOCAL PARA LA ENTIDAD DE MEXICO

Detalles del Distrito.

Distrito:	04.
Municipios:	1. ACAMBAY DE RUIZ CASTAÑEDA, 103. TIMILPAN, 113. VILLA DEL CARBON, 27. CHAPA DE MOTA, 3. ACULCO, 46. JILOTEPEC, 57. MORELOS, 72. POLOTITLAN, 80. SOYANIQUILPAN DE JUAREZ.
Secciones:	1, 2, 3, 4, 5, 6, 7, 8, 9, 10, 11, 12, 13, 14, 15, 16, 17, 18, 19, 20, 21, 22, 23, 24, 25, 26, 27, 28, 29, 30, 31, 32, 59, 60, 61, 62, 63, 64, 65, 66, 67, 68, 69, 70, 71, 72, 73, 74, 75, 76, 77, 78, 79, 80, 81, 1081, 1082, 1083, 1084, 1085, 1086, 1087, 1088, 1089, 1090, 1091, 1092, 1093, 1094, 2260, 2261, 2262, 2263, 2264, 2265, 2266, 2267, 2268, 2269, 2270, 2271, 2272, 2273, 2274, 2275, 2276, 2277, 2278, 2279, 2280, 2281, 2282, 2283, 2284, 2285, 2286, 2287, 2288, 2289, 2290, 2291, 2292, 2293, 2294, 2295, 2296, 2297, 2298, 2299, 2300, 2301, 2302, 2303, 2554, 2555, 2556, 2557, 2558, 2559, 2560, 2561, 2562, 2563, 2564, 2565, 2566, 2567, 2568, 2569, 2570, 2571, 4008, 4009, 4010, 4011, 4012, 4013, 4014, 4015, 4016, 4017, 4158, 4159, 4160, 4161, 4162, 4163, 4164, 4725, 4726, 4727, 4728, 4729, 4730, 4731, 4732, 4733, 4734, 4735, 5704, 5705, 5706, 5707, 5708, 5709, 5710, 5711, 5712, 5713, 5714, 5715, 5716, 5717, 5718, 5719, 5720, 5721, 5722.
Población Total:	330,287

Desviación poblacional:	0.018900
Compacidad Geométrica:	0.291451
Costo Total:	0.310350

Instituto Nacional Electoral

SISTEMA DE DISTRITACIÓN

RESULTADOS DE LA DISTRITACIÓN LOCAL PARA LA ENTIDAD DE MEXICO

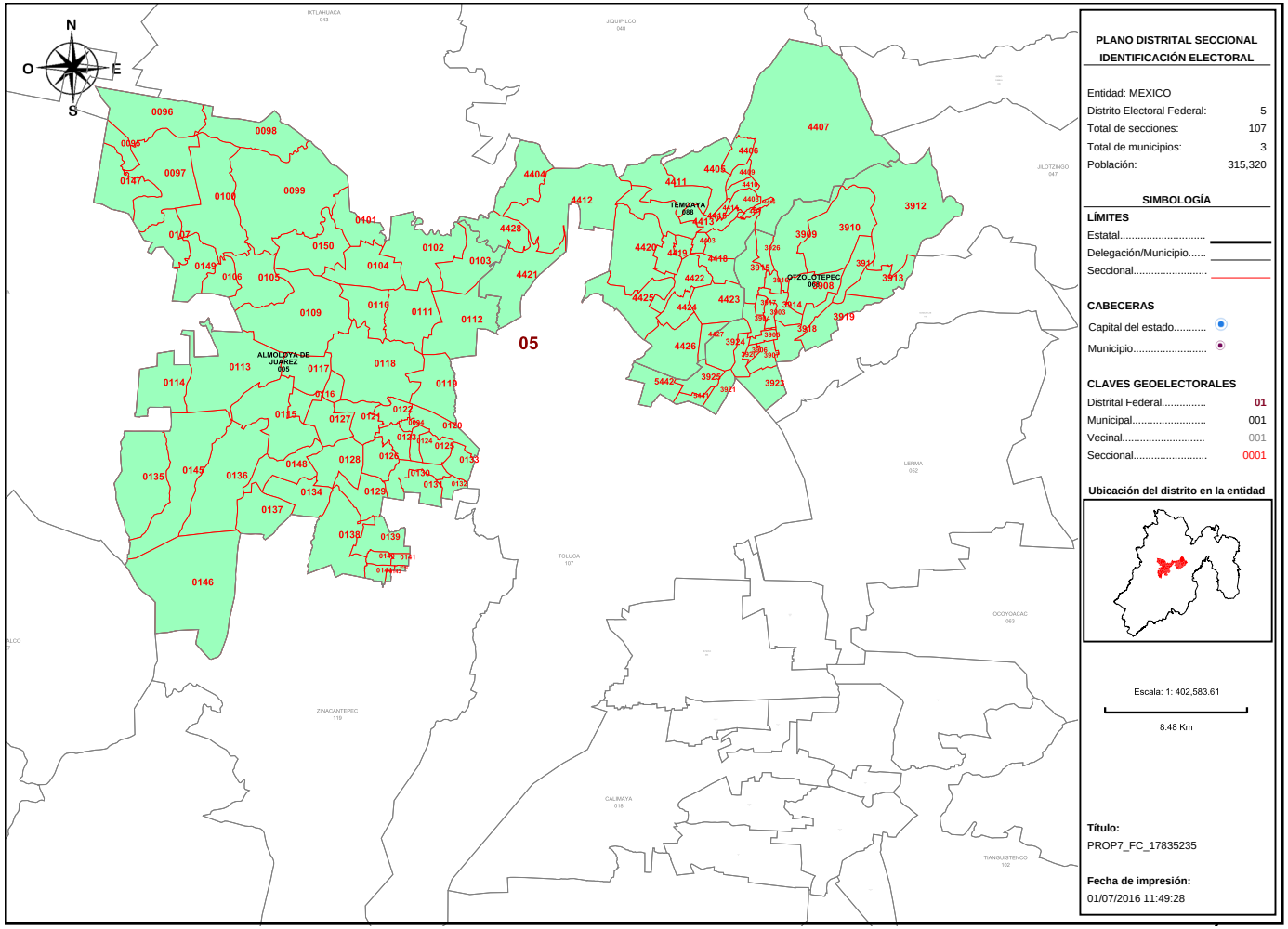

PLANO DISTRITAL SECCIONAL IDENTIFICACIÓN ELECTORAL

Entidad: MEXICO
Distrito Electoral Federal: 5
Total de secciones: 107
Total de municipios: 3
Población: 315,320

SIMBOLOGÍA

LÍMITES
Estatal.....
Delegación/Municipio.....
Seccional.....

CABECERAS
Capital del estado.....
Municipio.....

CLAVES GEOELECTORALES
Distrital Federal..... 01
Municipal..... 001
Vecinal..... 001
Seccional..... 0001

Ubicación del distrito en la entidad

Escala: 1: 402,583.61

8.48 Km

Título:
PROP7_FC_17835235

Fecha de impresión:
01/07/2016 11:49:28

Detalles del Distrito.

Distrito:	05.
Municipios:	5. ALMOLOYA DE JUAREZ, 68. OTZOLOTEPEC, 88. TEMOAYA.
Secciones:	94, 95, 96, 97, 98, 99, 100, 101, 102, 103, 104, 105, 106, 107, 109, 110, 111, 112, 113, 114, 115, 116, 117, 118, 119, 120, 121, 122, 123, 124, 125, 126, 127, 128, 129, 130, 131, 132, 133, 134, 135, 136, 137, 138, 139, 140, 141, 142, 143, 144, 145, 146, 147, 148, 149, 150, 3903, 3904, 3905, 3906, 3907, 3908, 3909, 3910, 3911, 3912, 3913, 3914, 3915, 3916, 3917, 3918, 3919, 3920, 3921, 3923, 3924, 3925, 3926, 4403, 4404, 4405, 4406, 4407, 4408, 4409, 4410, 4411, 4412, 4413, 4414, 4415, 4416, 4417, 4418, 4419, 4420, 4421, 4422, 4423, 4424, 4425, 4426, 4427, 4428, 5441, 5442.
Población Total:	315,320

Desviación poblacional:	0.187790
Compacidad Geométrica:	0.692600
Costo Total:	0.880389

Instituto Nacional Electoral

SISTEMA DE DISTRITACIÓN

RESULTADOS DE LA DISTRITACIÓN LOCAL PARA LA ENTIDAD DE MEXICO

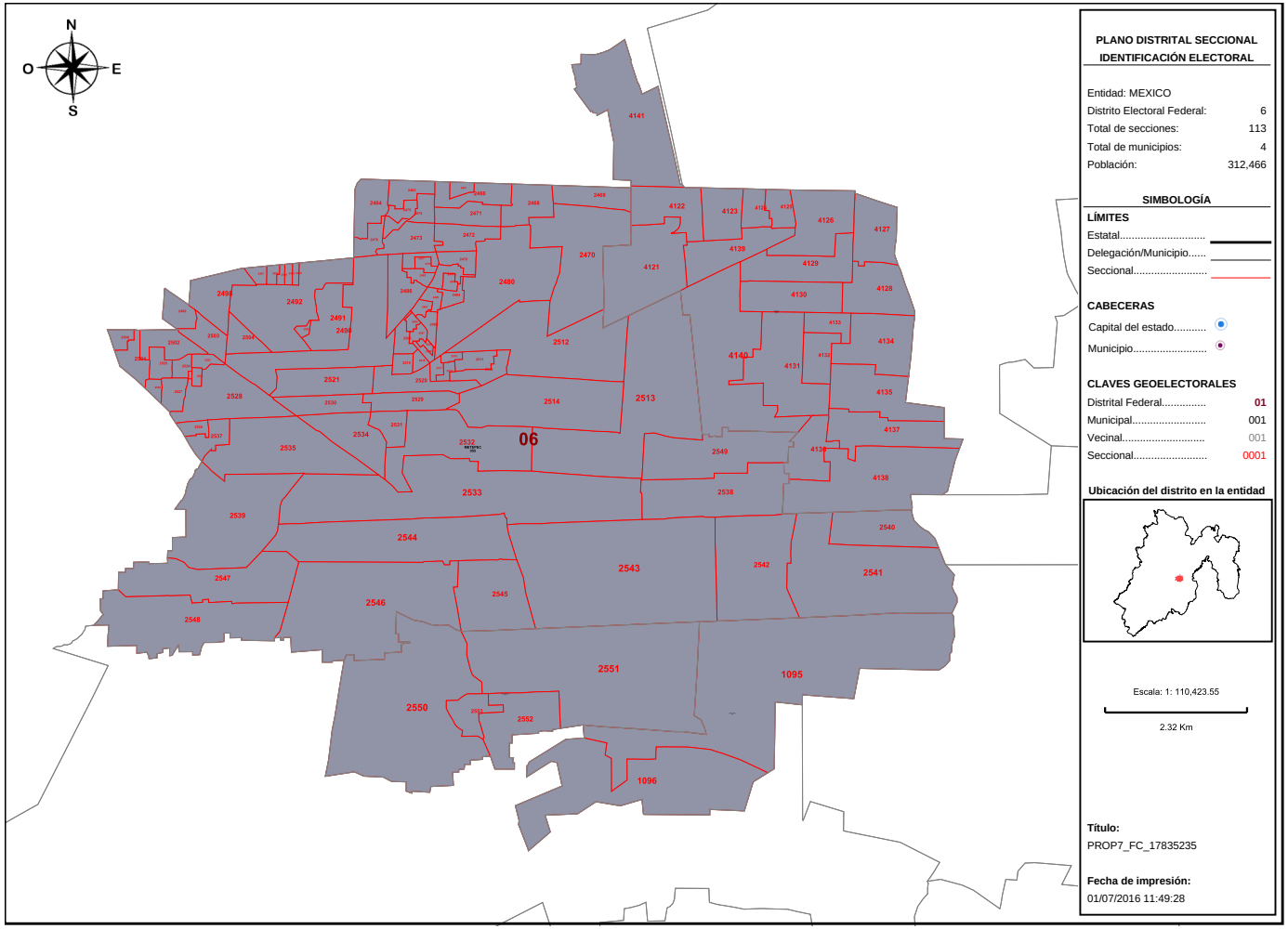

Detalles del Distrito.

Distrito:	06.
Municipios:	28. CHAPULTEPEC, 55. METEPEC, 56. MEXICALTZINGO, 77. SAN MATEO ATENCO.
Secciones:	1095, 1096, 2464, 2465, 2466, 2467, 2468, 2469, 2470, 2471, 2472, 2473, 2474, 2475, 2476, 2477, 2478, 2479, 2480, 2481, 2482, 2483, 2484, 2485, 2486, 2487, 2488, 2489, 2490, 2491, 2492, 2493, 2494, 2495, 2496, 2497, 2498, 2499, 2500, 2501, 2502, 2503, 2504, 2505, 2506, 2507, 2508, 2509, 2510, 2511, 2512, 2513, 2514, 2515, 2516, 2517, 2518, 2519, 2520, 2521, 2522, 2523, 2524, 2525, 2526, 2527, 2528, 2529, 2530, 2531, 2532, 2533, 2534, 2535, 2536, 2537, 2538, 2539, 2540, 2541, 2542, 2543, 2544, 2545, 2546, 2547, 2548, 2549, 2550, 2551, 2552, 2553, 4121, 4122, 4123, 4124, 4125, 4126, 4127, 4128, 4129, 4130, 4131, 4132, 4133, 4134, 4135, 4136, 4137, 4138, 4139, 4140, 4141.
Población Total:	312,466

Desviación poblacional:	0.239870
Compacidad Geométrica:	0.283811
Costo Total:	0.523682

Instituto Nacional Electoral

SISTEMA DE DISTRITACIÓN

RESULTADOS DE LA DISTRITACIÓN LOCAL PARA LA ENTIDAD DE MEXICO

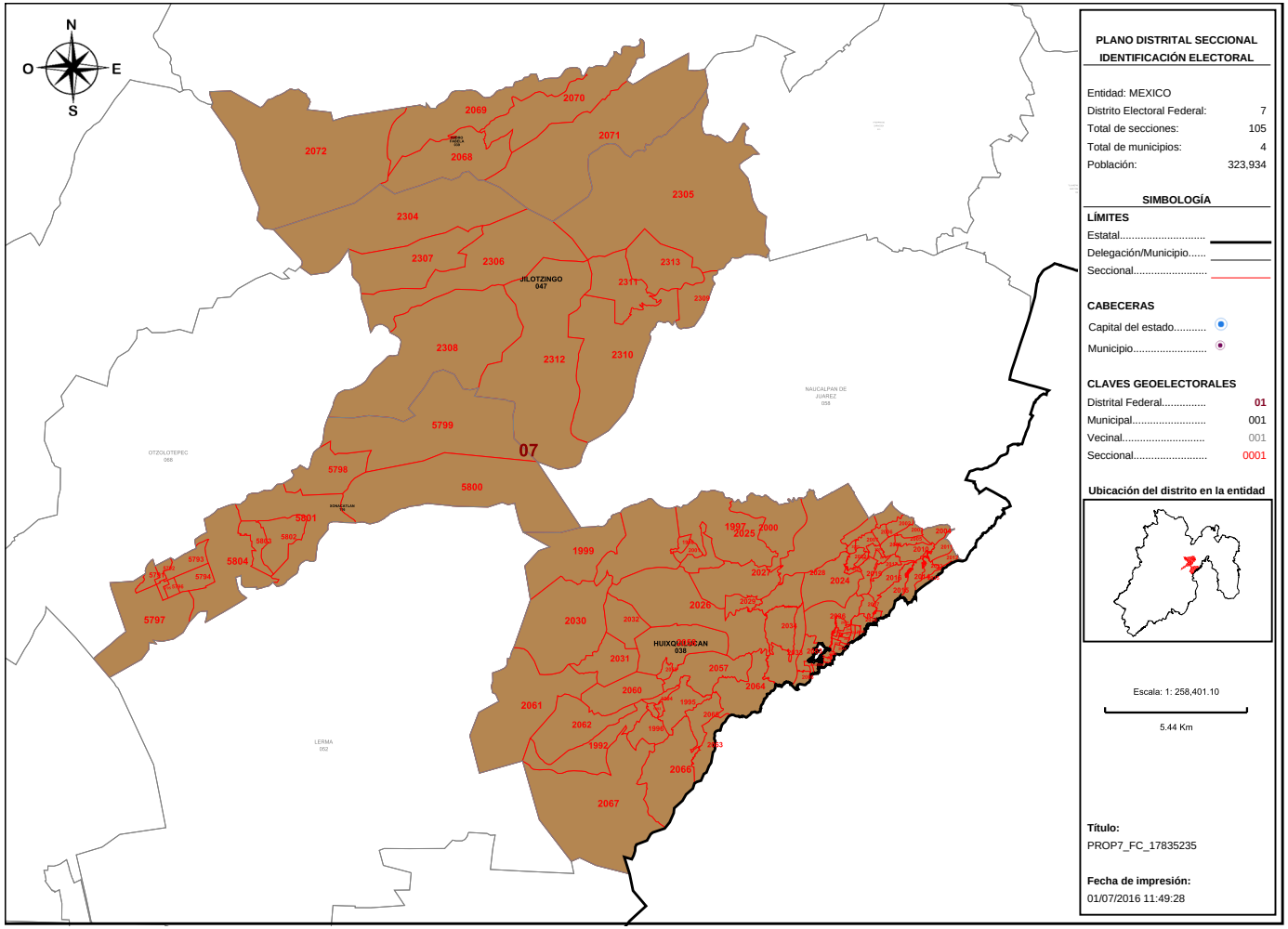

Detalles del Distrito.

Distrito:	07.
Municipios:	116. XONACATLAN, 38. HUIXQUILUCAN, 39. ISIDRO FABELA, 47. JILOTZINGO.
Secciones:	1992, 1993, 1994, 1995, 1996, 1997, 1998, 1999, 2000, 2001, 2002, 2003, 2004, 2005, 2006, 2007, 2008, 2009, 2010, 2011, 2012, 2013, 2014, 2015, 2016, 2017, 2018, 2019, 2020, 2021, 2022, 2023, 2024, 2025, 2026, 2027, 2028, 2029, 2030, 2031, 2032, 2033, 2034, 2035, 2036, 2037, 2038, 2039, 2040, 2041, 2042, 2043, 2044, 2045, 2046, 2047, 2048, 2049, 2050, 2051, 2052, 2053, 2054, 2055, 2056, 2057, 2058, 2059, 2060, 2061, 2062, 2063, 2064, 2065, 2066, 2067, 2068, 2069, 2070, 2071, 2072, 2304, 2305, 2306, 2307, 2308, 2309, 2310, 2311, 2312, 2313, 5791, 5792, 5793, 5794, 5795, 5796, 5797, 5798, 5799, 5800, 5801, 5802, 5803, 5804.
Población Total:	323,934

Desviación poblacional:	0.069202
Compacidad Geométrica:	0.649258
Costo Total:	0.718460

Instituto Nacional Electoral

SISTEMA DE DISTRITACIÓN

RESULTADOS DE LA DISTRITACIÓN LOCAL PARA LA ENTIDAD DE MEXICO

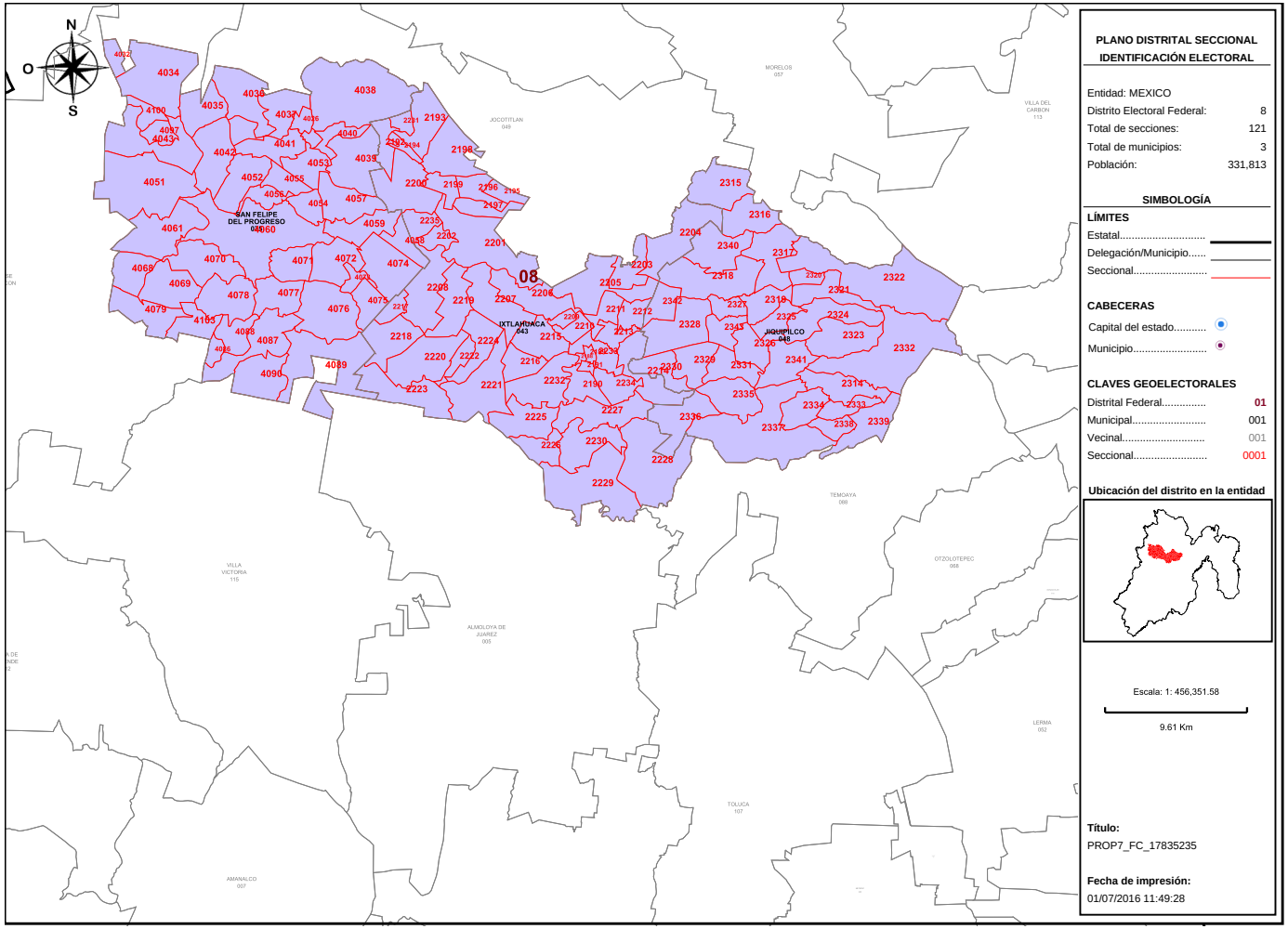

PLANO DISTRITAL SECCIONAL IDENTIFICACIÓN ELECTORAL

Entidad: MEXICO
Distrito Electoral Federal: 8
Total de secciones: 121
Total de municipios: 3
Población: 331,813

SIMBOLOGÍA

LÍMITES
Estatal.....
Delegación/Municipio.....
Seccional.....

CABECERAS
Capital del estado.....
Municipio.....

CLAVES GEOELECTORALES
Distrital Federal..... 01
Municipal..... 001
Vecinal..... 001
Seccional..... 0001

Ubicación del distrito en la entidad

Escala: 1: 456,351.58

9.61 Km

Título:
PROP7_FC_17835235

Fecha de impresión:
01/07/2016 11:49:28

Detalles del Distrito.

Distrito:	08.
Municipios:	43. IXTLAHUACA, 48. JIQUIPILCO, 75. SAN FELIPE DEL PROGRESO.
Secciones:	2188, 2189, 2190, 2191, 2192, 2193, 2194, 2195, 2196, 2197, 2198, 2199, 2200, 2201, 2202, 2203, 2204, 2205, 2206, 2207, 2208, 2209, 2210, 2211, 2212, 2213, 2214, 2215, 2216, 2217, 2218, 2219, 2220, 2221, 2222, 2223, 2224, 2225, 2226, 2227, 2228, 2229, 2230, 2231, 2232, 2233, 2234, 2235, 2314, 2315, 2316, 2317, 2318, 2319, 2320, 2321, 2322, 2323, 2324, 2325, 2326, 2327, 2328, 2329, 2330, 2331, 2332, 2333, 2334, 2335, 2336, 2337, 2338, 2339, 2340, 2341, 2342, 2343, 4026, 4032, 4034, 4035, 4036, 4037, 4038, 4039, 4040, 4041, 4042, 4043, 4051, 4052, 4053, 4054, 4055, 4056, 4057, 4058, 4059, 4060, 4061, 4068, 4069, 4070, 4071, 4072, 4073, 4074, 4075, 4076, 4077, 4078, 4079, 4086, 4087, 4088, 4089, 4090, 4097, 4100, 4103.
Población Total:	331,813

Desviación poblacional:	0.011515
Compacidad Geométrica:	0.482916
Costo Total:	0.494431

Instituto Nacional Electoral

SISTEMA DE DISTRITACIÓN

RESULTADOS DE LA DISTRITACIÓN LOCAL PARA LA ENTIDAD DE MEXICO

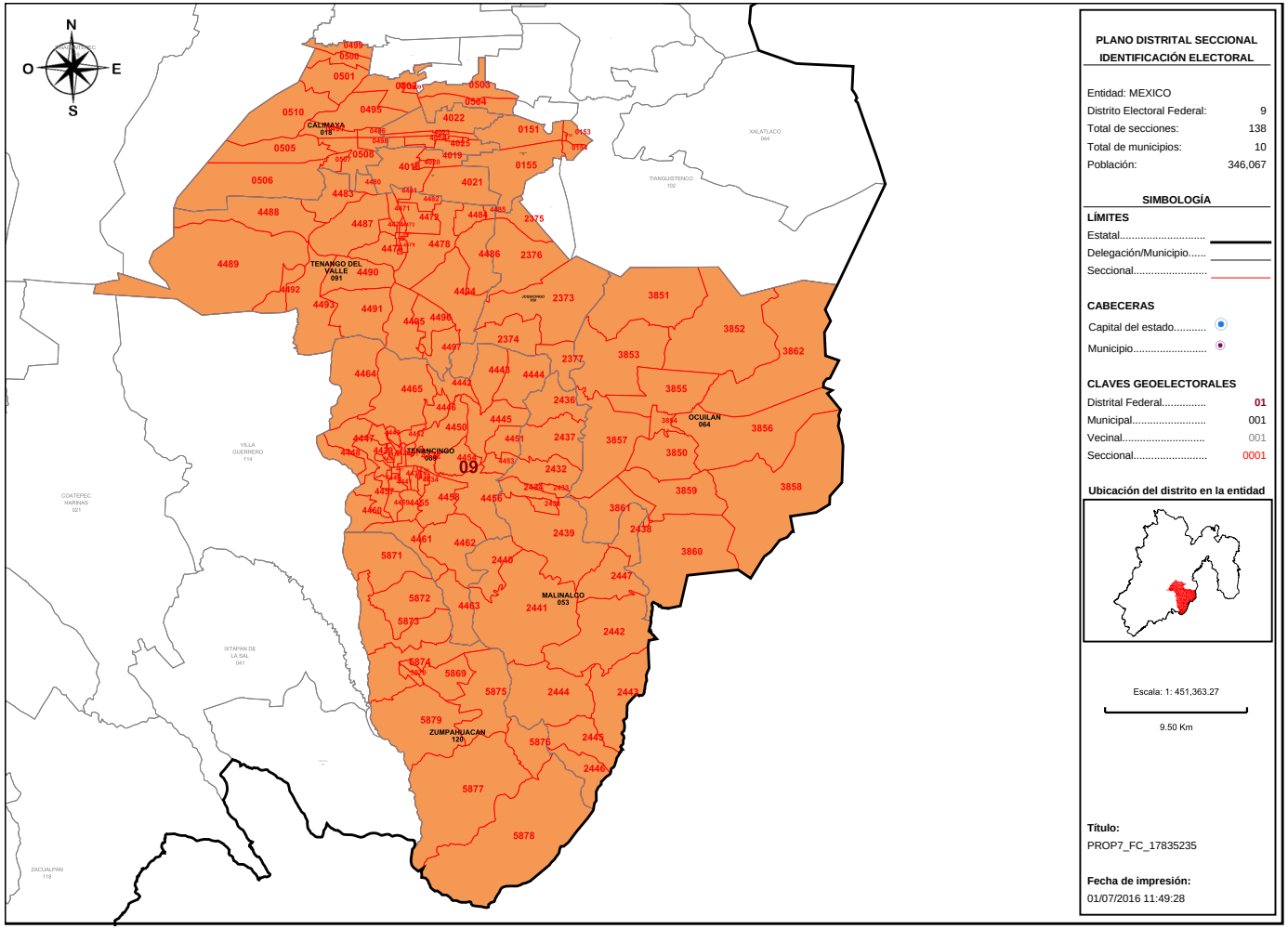

PLANO DISTRITAL SECCIONAL
IDENTIFICACIÓN ELECTORAL

Entidad: MEXICO
Distrito Electoral Federal: 9
Total de secciones: 138
Total de municipios: 10
Población: 346,067

SIMBOLOGÍA

LÍMITES
Estatal.....
Delegación/Municipio.....
Seccional.....

CABECERAS
Capital del estado.....
Municipio.....

CLAVES GEOELECTORALES
Distrital Federal..... 01
Municipal..... 001
Vecinal..... 001
Seccional..... 0001

Ubicación del distrito en la entidad

Escala: 1: 451,363.27

9.50 Km

Título:
PROP7_FC_17835235

Fecha de impresión:
01/07/2016 11:49:28

Detalles del Distrito.

Distrito:	09.
Municipios:	120. ZUMPAHUACAN, 18. CALIMAYA, 50. JOQUICINGO, 53. MALINALCO, 6. ALMOLOYA DEL RIO, 64. OCUILAN, 73. RAYON, 74. SAN ANTONIO LA ISLA, 89. TENANCINGO, 91. TENANGO DEL VALLE.
Secciones:	151, 152, 153, 154, 155, 495, 496, 497, 498, 499, 500, 501, 502, 503, 504, 505, 506, 507, 508, 509, 510, 2373, 2374, 2375, 2376, 2377, 2432, 2433, 2434, 2435, 2436, 2437, 2438, 2439, 2440, 2441, 2442, 2443, 2444, 2445, 2446, 2447, 3850, 3851, 3852, 3853, 3854, 3855, 3856, 3857, 3858, 3859, 3860, 3861, 3862, 4018, 4019, 4020, 4021, 4022, 4023, 4024, 4025, 4429, 4430, 4431, 4432, 4433, 4434, 4435, 4436, 4437, 4438, 4439, 4440, 4441, 4442, 4443, 4444, 4445, 4446, 4447, 4448, 4449, 4450, 4451, 4452, 4453, 4454, 4455, 4456, 4457, 4458, 4459, 4460, 4461, 4462, 4463, 4464, 4465, 4471, 4472, 4473, 4474, 4475, 4476, 4477, 4478, 4479, 4480, 4481, 4482, 4483, 4484, 4485, 4486, 4487, 4488, 4489, 4490, 4491, 4492, 4493, 4494, 4495, 4496, 4497, 5869, 5870, 5871, 5872, 5873, 5874, 5875, 5876, 5877, 5878, 5879.
Población Total:	346,067

Desviación poblacional:	0.030439
Compacidad Geométrica:	0.294761
Costo Total:	0.325200

Instituto Nacional Electoral

SISTEMA DE DISTRITACIÓN

RESULTADOS DE LA DISTRITACIÓN LOCAL PARA LA ENTIDAD DE MEXICO

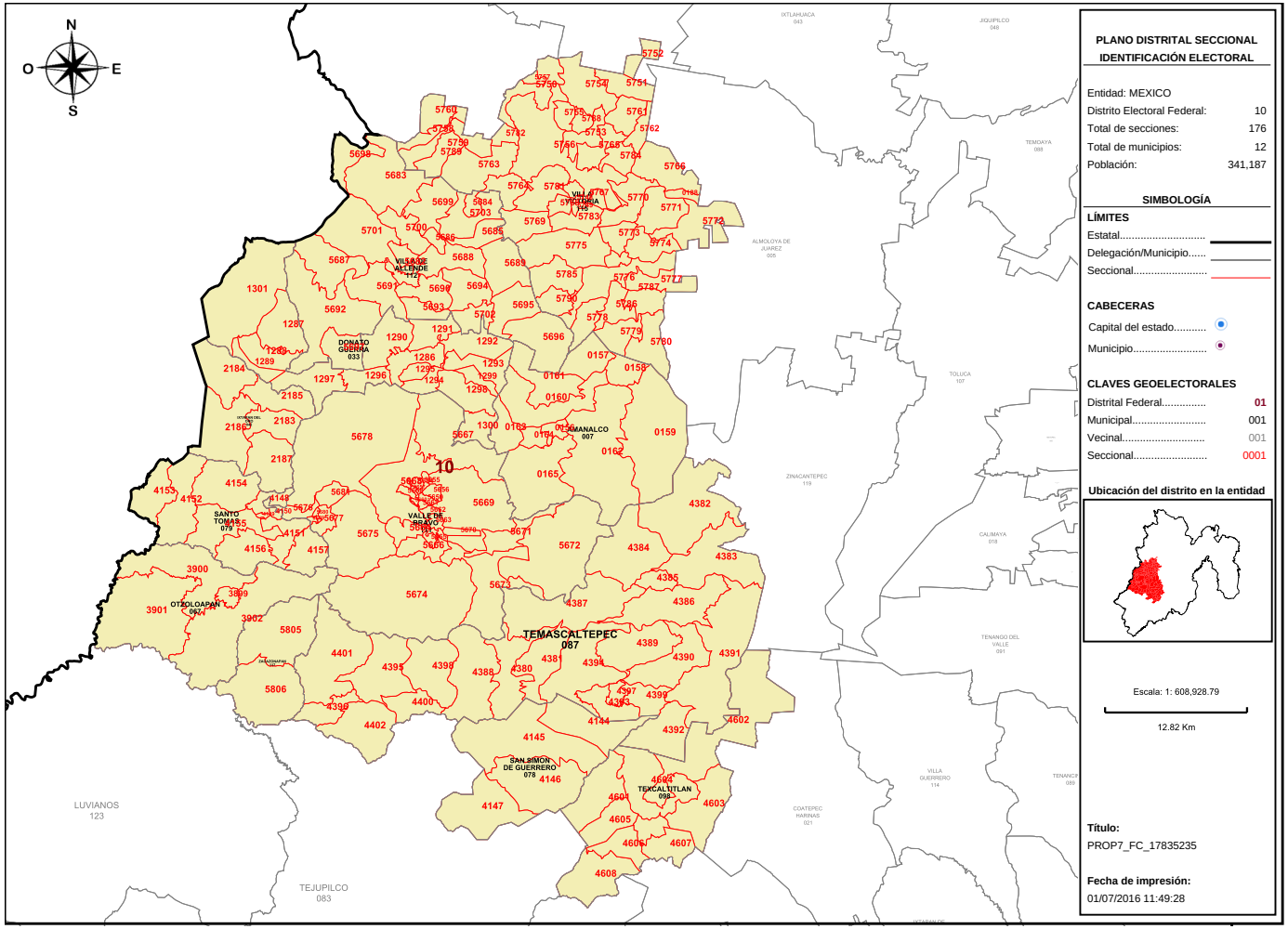

Detalles del Distrito.

Distrito:	10.
Municipios:	111. VALLE DE BRAVO, 112. VILLA DE ALLENDE, 115. VILLA VICTORIA, 117. ZACAZONAPAN, 33. DONATO GUERRA, 42. IXTAPAN DEL ORO, 67. OTZOLOAPAN, 7. AMANALCO, 78. SAN SIMON DE GUERRERO, 79. SANTO TOMAS, 87. TEMASCALTEPEC, 98. TEXCALTITLAN.
Secciones:	108, 156, 157, 158, 159, 160, 161, 162, 163, 164, 165, 1286, 1287, 1288, 1289, 1290, 1291, 1292, 1293, 1294, 1295, 1296, 1297, 1298, 1299, 1300, 1301, 2183, 2184, 2185, 2186, 2187, 3899, 3900, 3901, 3902, 4144, 4145, 4146, 4147, 4148, 4149, 4150, 4151, 4152, 4153, 4154, 4155, 4156, 4157, 4380, 4381, 4382, 4383, 4384, 4385, 4386, 4387, 4388, 4389, 4390, 4391, 4392, 4393, 4394, 4395, 4396, 4397, 4398, 4399, 4400, 4401, 4402, 4601, 4602, 4603, 4604, 4605, 4606, 4607, 4608, 5654, 5655, 5656, 5657, 5658, 5659, 5660, 5661, 5662, 5663, 5664, 5665, 5666, 5667, 5668, 5669, 5670, 5671, 5672, 5673, 5674, 5675, 5676, 5677, 5678, 5679, 5680, 5681, 5682, 5683, 5684, 5685, 5686, 5687, 5688, 5689, 5690, 5691, 5692, 5693, 5694, 5695, 5696, 5697, 5698, 5699, 5700, 5701, 5702, 5703, 5748, 5749, 5750, 5751, 5752, 5753, 5754, 5755, 5756, 5757, 5758, 5759, 5760, 5761, 5762, 5763, 5764, 5765, 5766, 5767, 5768, 5769, 5770, 5771, 5772, 5773, 5774, 5775, 5776, 5777, 5778, 5779, 5780, 5781, 5782, 5783, 5784, 5785, 5786, 5787, 5788, 5789, 5790, 5805, 5806.
Población Total:	341,187

Desviación poblacional:	0.006084
Compacidad Geométrica:	0.359277
Costo Total:	0.365361

Instituto Nacional Electoral

SISTEMA DE DISTRITACIÓN

RESULTADOS DE LA DISTRITACIÓN LOCAL PARA LA ENTIDAD DE MEXICO

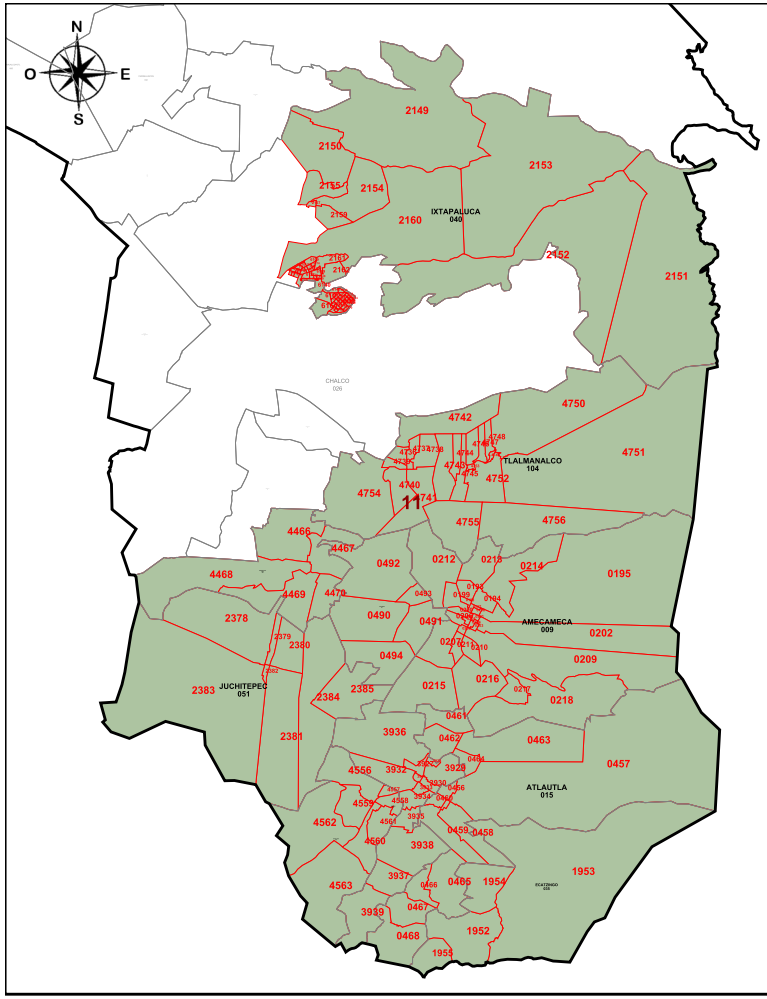

PLANO DISTRITAL SECCIONAL IDENTIFICACIÓN ELECTORAL

Entidad: MEXICO

Distrito Electoral Federal:	11
Total de secciones:	170
Total de municipios:	10
Población:	343,819

SIMBOLOGÍA

LÍMITES

Estatal.....

Delegación/Municipio.....

Seccional.....

CABECERAS

Capital del estado.....

Municipio.....

CLAVES GEOELECTORALES

Distrital Federal.....	01
Municipal.....	001
Vecinal.....	001
Seccional.....	0001

Ubicación del distrito en la entidad

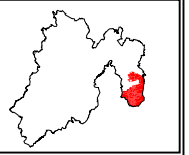

Escala: 1: 425,955.20

8.97 Km

Título:
PROP7_FC_17835235

Fecha de impresión:
01/07/2016 11:49:28

Detalles del Distrito.

Distrito:	11.
Municipios:	104. TLALMANALCO, 15. ATLAUTLA, 17. AYAPANGO, 35. ECATZINGO, 40. IXTAPALUCA, 51. JUCHITEPEC, 69. OZUMBA, 9. AMECAMECA, 90. TENANGO DEL AIRE, 95. TEPETLIXPA.
Secciones:	193, 194, 195, 196, 197, 198, 199, 200, 201, 202, 203, 204, 205, 206, 207, 208, 209, 210, 211, 212, 213, 214, 215, 216, 217, 218, 456, 457, 458, 459, 460, 461, 462, 463, 464, 465, 466, 467, 468, 490, 491, 492, 493, 494, 1952, 1953, 1954, 1955, 2149, 2150, 2151, 2152, 2153, 2154, 2155, 2157, 2159, 2160, 2161, 2162, 2378, 2379, 2380, 2381, 2382, 2383, 2384, 2385, 3927, 3928, 3929, 3930, 3931, 3932, 3933, 3934, 3935, 3936, 3937, 3938, 3939, 4466, 4467, 4468, 4469, 4470, 4556, 4557, 4558, 4559, 4560, 4561, 4562, 4563, 4736, 4737, 4738, 4739, 4740, 4741, 4742, 4743, 4744, 4745, 4746, 4747, 4748, 4749, 4750, 4751, 4752, 4753, 4754, 4755, 4756, 6109, 6110, 6111, 6112, 6113, 6114, 6115, 6116, 6117, 6118, 6119, 6120, 6123, 6124, 6125, 6126, 6127, 6128, 6129, 6130, 6131, 6137, 6138, 6139, 6140, 6141, 6142, 6143, 6144, 6145, 6146, 6147, 6148, 6149, 6150, 6151, 6152, 6153, 6154, 6155, 6156, 6157, 6158, 6159, 6160, 6161, 6162, 6163, 6164, 6165, 6166, 6167, 6168, 6169, 6170.
Población Total:	343,819

Desviación poblacional:	0.016907
Compacidad Geométrica:	0.451248
Costo Total:	0.468155

Instituto Nacional Electoral

SISTEMA DE DISTRITACIÓN

RESULTADOS DE LA DISTRITACIÓN LOCAL PARA LA ENTIDAD DE MEXICO

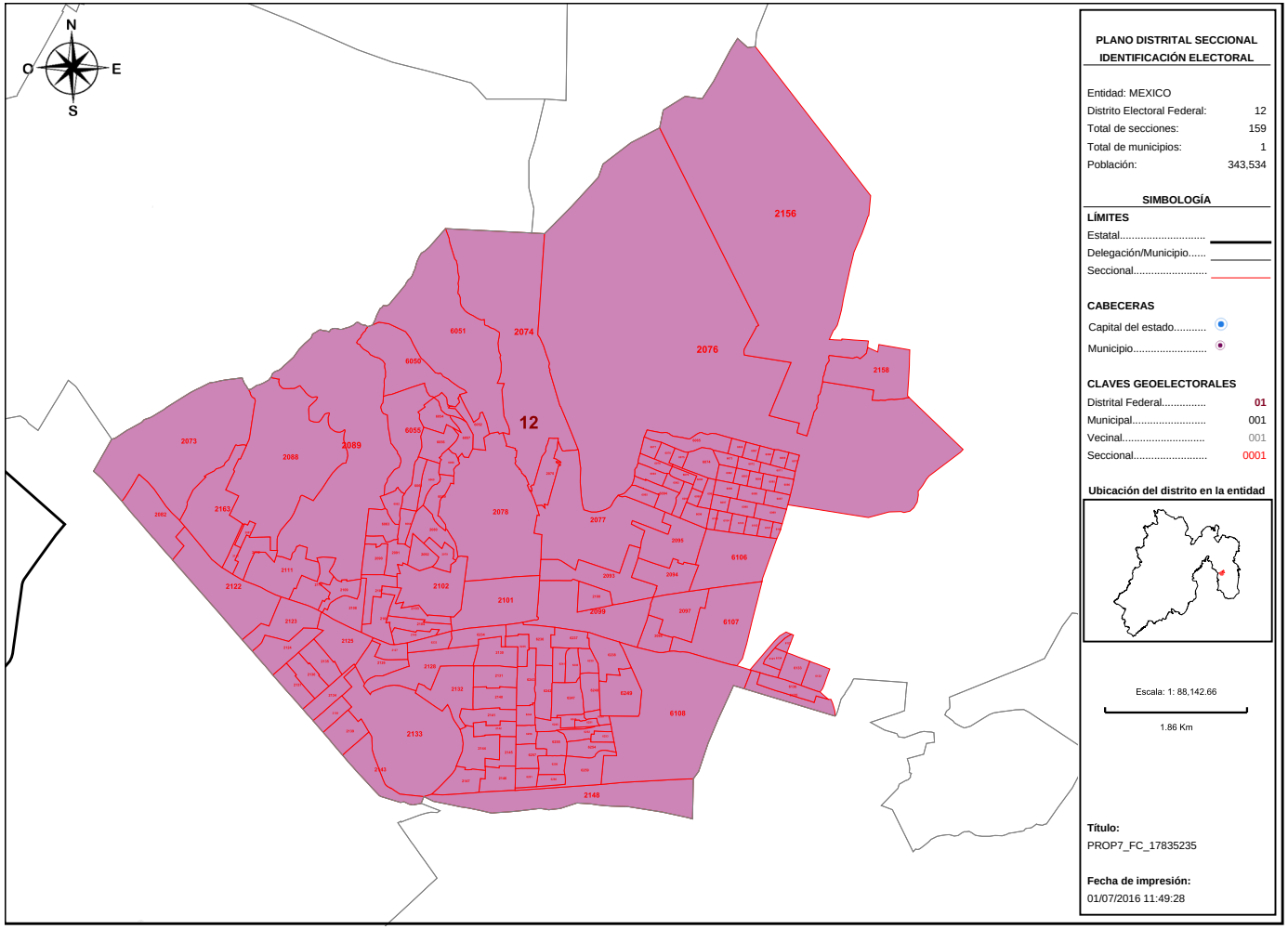

Detalles del Distrito.

Distrito:	12.
Municipios:	40. IXTAPALUCA.
Secciones:	2073, 2074, 2075, 2076, 2077, 2078, 2079, 2080, 2082, 2087, 2088, 2089, 2090, 2091, 2092, 2093, 2094, 2095, 2097, 2098, 2099, 2100, 2101, 2102, 2103, 2104, 2105, 2106, 2107, 2108, 2109, 2110, 2111, 2112, 2113, 2122, 2123, 2124, 2125, 2126, 2127, 2128, 2130, 2131, 2132, 2133, 2134, 2135, 2136, 2137, 2138, 2139, 2140, 2141, 2142, 2143, 2144, 2145, 2146, 2147, 2148, 2156, 2158, 2163, 6050, 6051, 6052, 6053, 6054, 6055, 6056, 6057, 6058, 6059, 6060, 6061, 6062, 6063, 6064, 6065, 6066, 6067, 6068, 6069, 6070, 6071, 6072, 6073, 6074, 6075, 6076, 6077, 6078, 6079, 6080, 6081, 6082, 6083, 6084, 6085, 6086, 6087, 6088, 6089, 6090, 6091, 6092, 6093, 6094, 6095, 6096, 6097, 6098, 6099, 6100, 6101, 6102, 6103, 6104, 6105, 6106, 6107, 6108, 6121, 6122, 6132, 6133, 6134, 6135, 6136, 6233, 6234, 6235, 6236, 6237, 6238, 6239, 6240, 6241, 6242, 6243, 6244, 6245, 6246, 6247, 6248, 6249, 6250, 6251, 6252, 6253, 6254, 6255, 6256, 6257, 6258, 6259, 6260, 6261.
Población Total:	343,534

Desviación poblacional:	0.015474
Compacidad Geométrica:	0.132089
Costo Total:	0.147562

Instituto Nacional Electoral

SISTEMA DE DISTRITACIÓN

RESULTADOS DE LA DISTRITACIÓN LOCAL PARA LA ENTIDAD DE MEXICO

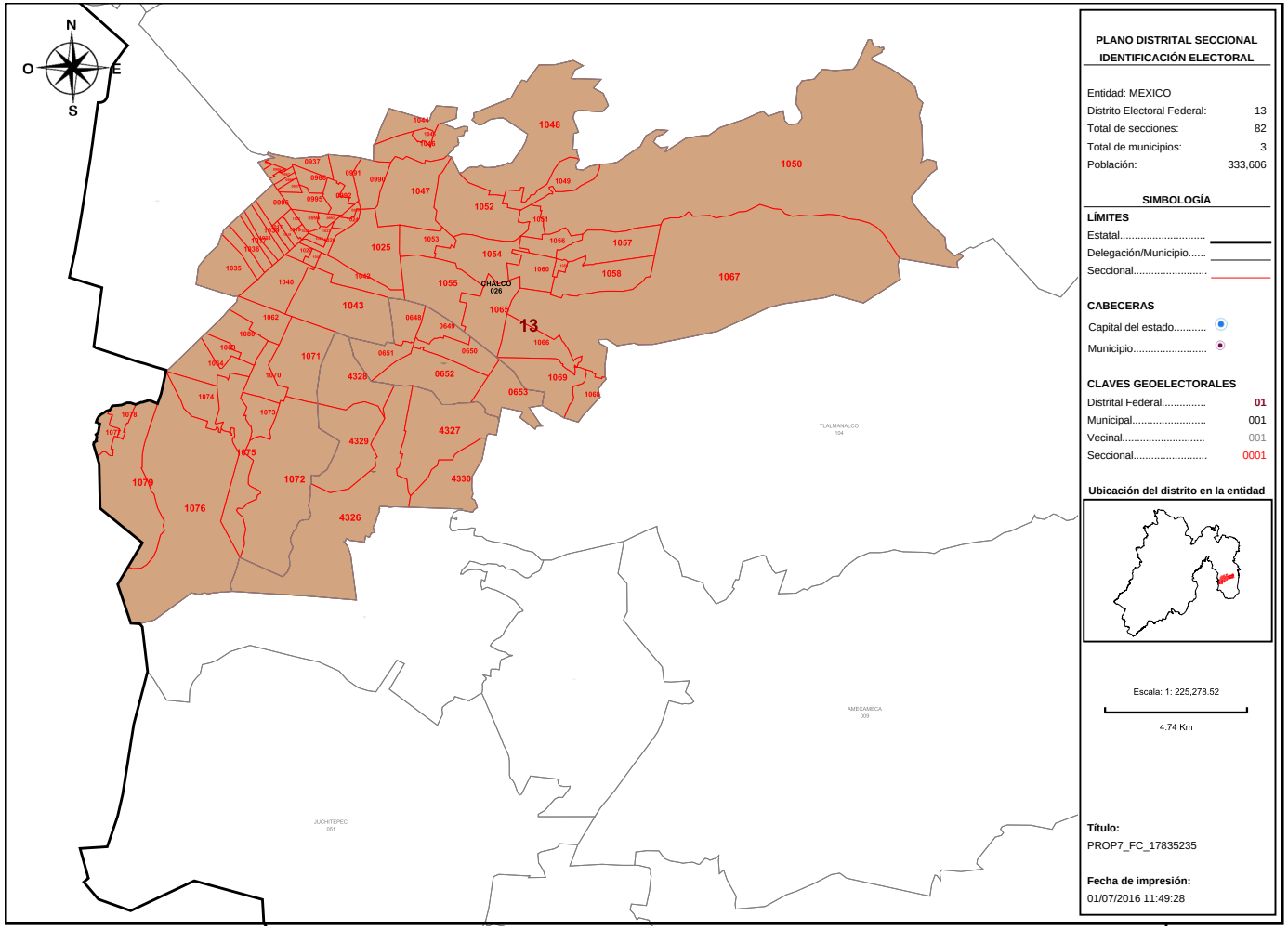

PLANO DISTRITAL SECCIONAL
IDENTIFICACIÓN ELECTORAL

Entidad: MEXICO
Distrito Electoral Federal: 13
Total de secciones: 82
Total de municipios: 3
Población: 333,606

SIMBOLOGÍA

LÍMITES
Estatal.....
Delegación/Municipio.....
Seccional.....

CABECERAS
Capital del estado.....
Municipio.....

CLAVES GEOELECTORALES
Distrital Federal..... 01
Municipal..... 001
Vecinal..... 001
Seccional..... 0001

Ubicación del distrito en la entidad

Escala: 1: 225,278.52
4.74 Km

Título:
PROP7_FC_17835235

Fecha de impresión:
01/07/2016 11:49:28

Detalles del Distrito.

Distrito:	13.
Municipios:	22. COCOTITLAN, 26. CHALCO, 84. TEMAMATLA.
Secciones:	648, 649, 650, 651, 652, 653, 937, 938, 966, 967, 986, 987, 988, 989, 990, 991, 992, 993, 994, 995, 996, 1017, 1018, 1019, 1020, 1021, 1022, 1023, 1024, 1025, 1026, 1027, 1035, 1036, 1037, 1038, 1039, 1040, 1041, 1042, 1043, 1044, 1045, 1046, 1047, 1048, 1049, 1050, 1051, 1052, 1053, 1054, 1055, 1056, 1057, 1058, 1059, 1060, 1062, 1063, 1064, 1065, 1066, 1067, 1068, 1069, 1070, 1071, 1072, 1073, 1074, 1075, 1076, 1077, 1078, 1079, 1080, 4326, 4327, 4328, 4329, 4330.
Población Total:	333,606

Desviación poblacional:	0.005165
Compacidad Geométrica:	0.406381
Costo Total:	0.411545

Instituto Nacional Electoral

SISTEMA DE DISTRITACIÓN

RESULTADOS DE LA DISTRITACIÓN LOCAL PARA LA ENTIDAD DE MEXICO

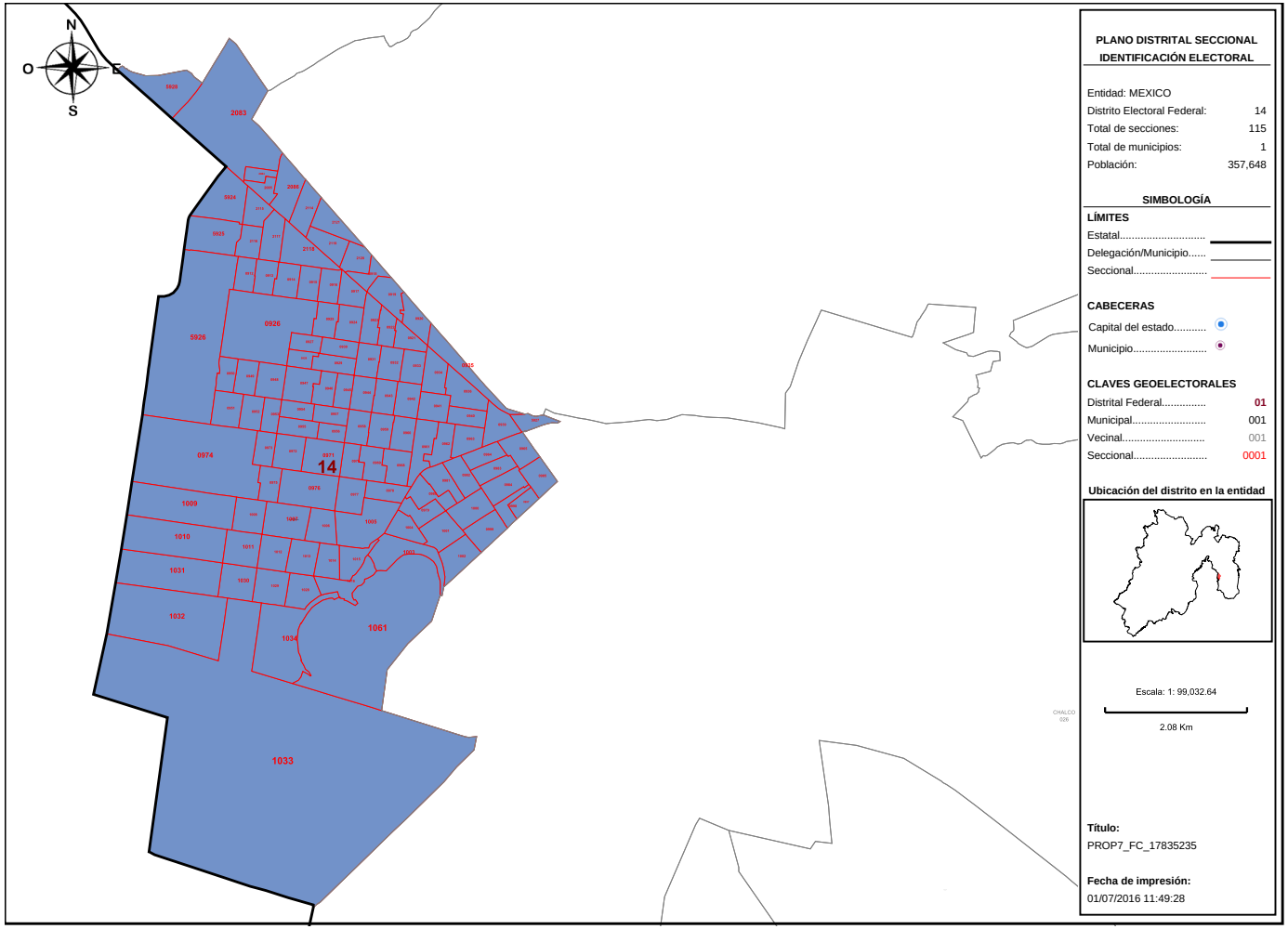

Detalles del Distrito.

Distrito:	14.
Municipios:	122. VALLE DE CHALCO SOLIDARIDAD.
Secciones:	912, 913, 914, 915, 916, 917, 918, 919, 920, 921, 922, 923, 924, 925, 926, 927, 928, 929, 930, 931, 932, 933, 934, 935, 936, 939, 940, 941, 942, 943, 944, 945, 946, 947, 948, 949, 950, 951, 952, 953, 954, 955, 956, 957, 958, 959, 960, 961, 962, 963, 964, 965, 968, 969, 970, 971, 972, 973, 974, 975, 976, 977, 978, 979, 980, 981, 982, 983, 984, 985, 997, 998, 999, 1000, 1001, 1002, 1003, 1004, 1005, 1006, 1007, 1008, 1009, 1010, 1011, 1012, 1013, 1014, 1015, 1016, 1028, 1029, 1030, 1031, 1032, 1033, 1034, 1061, 2083, 2084, 2085, 2086, 2114, 2115, 2116, 2117, 2118, 2119, 2120, 2121, 5924, 5925, 5926, 5927, 5928.
Población Total:	357,648

Desviación poblacional:	0.162734
Compacidad Geométrica:	0.178918
Costo Total:	0.341652

Instituto Nacional Electoral

SISTEMA DE DISTRITACIÓN

RESULTADOS DE LA DISTRITACIÓN LOCAL PARA LA ENTIDAD DE MEXICO

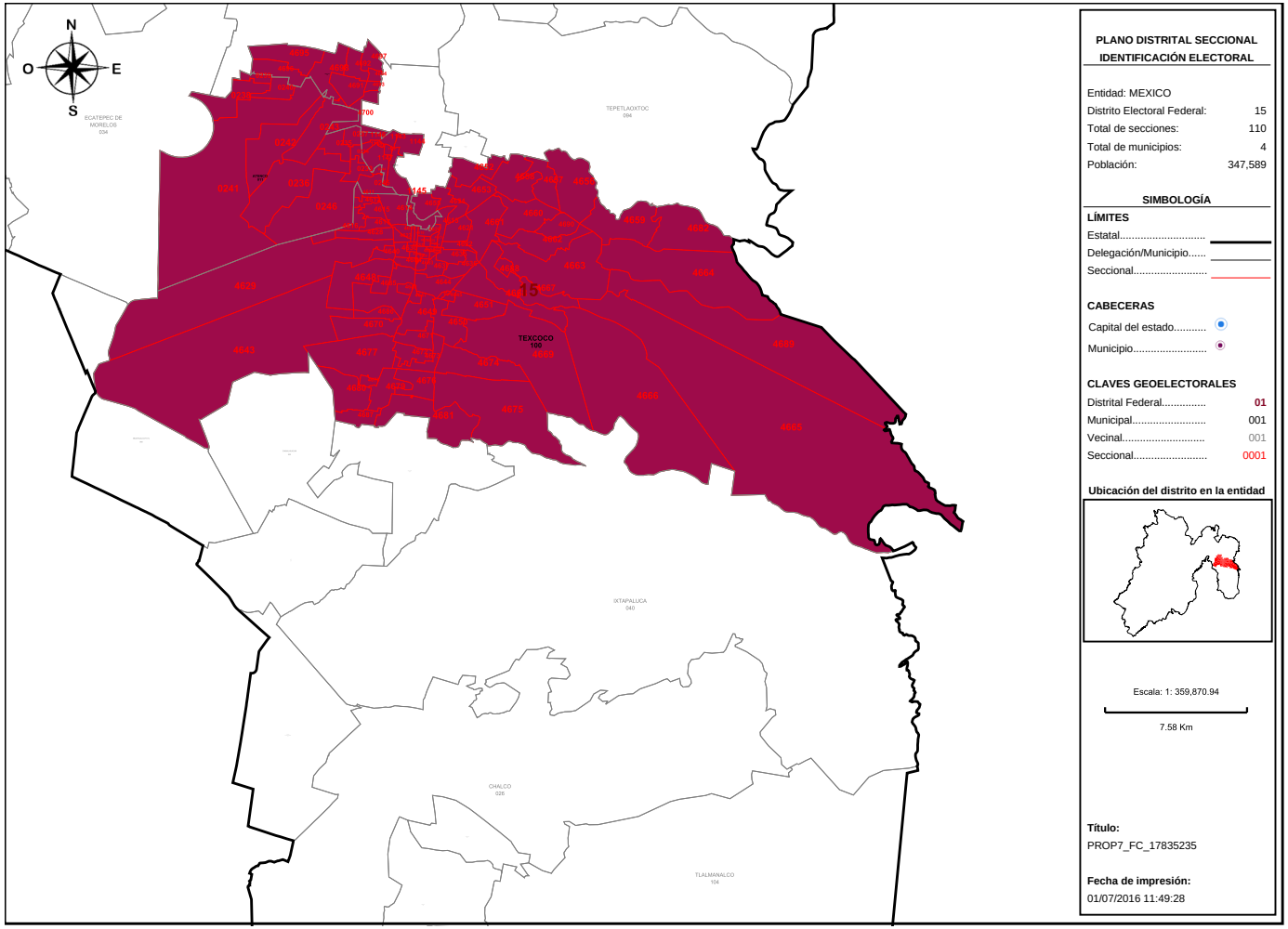

PLANO DISTRITAL SECCIONAL IDENTIFICACIÓN ELECTORAL

Entidad: MEXICO
Distrito Electoral Federal: 15
Total de secciones: 110
Total de municipios: 4
Población: 347,589

SIMBOLOGÍA

LÍMITES

Estatal.....
Delegación/Municipio.....
Seccional.....

CABECERAS

Capital del estado.....
Municipio.....

CLAVES GEOELECTORALES

Distrital Federal..... 01
Municipal..... 001
Vecinal..... 001
Seccional..... 0001

Ubicación del distrito en la entidad

Escala: 1: 359,870.94

7.58 Km

Título:
PROP7_FC_17835235

Fecha de impresión:
01/07/2016 11:49:28

Detalles del Distrito.

Distrito:	15.
Municipios:	100. TEXCOCO, 101. TEZOYUCA, 11. ATENCO, 31. CHICONCUAC.
Secciones:	233, 234, 235, 236, 237, 238, 239, 240, 241, 242, 243, 244, 245, 246, 1142, 1143, 1144, 1145, 1146, 1147, 1148, 4611, 4612, 4613, 4614, 4615, 4616, 4617, 4618, 4619, 4620, 4621, 4622, 4623, 4624, 4625, 4626, 4627, 4628, 4629, 4630, 4631, 4632, 4633, 4634, 4635, 4636, 4637, 4638, 4639, 4640, 4641, 4642, 4643, 4644, 4645, 4646, 4647, 4648, 4649, 4650, 4651, 4652, 4653, 4654, 4655, 4656, 4657, 4658, 4659, 4660, 4661, 4662, 4663, 4664, 4665, 4666, 4667, 4668, 4669, 4670, 4671, 4672, 4673, 4674, 4675, 4676, 4677, 4678, 4679, 4680, 4681, 4682, 4683, 4684, 4685, 4686, 4687, 4688, 4689, 4690, 4691, 4692, 4693, 4694, 4695, 4696, 4697, 4698, 4700.
Población Total:	347,589

Desviación poblacional:	0.041842
Compacidad Geométrica:	0.424152
Costo Total:	0.465994

Instituto Nacional Electoral

SISTEMA DE DISTRITACIÓN

RESULTADOS DE LA DISTRITACIÓN LOCAL PARA LA ENTIDAD DE MEXICO

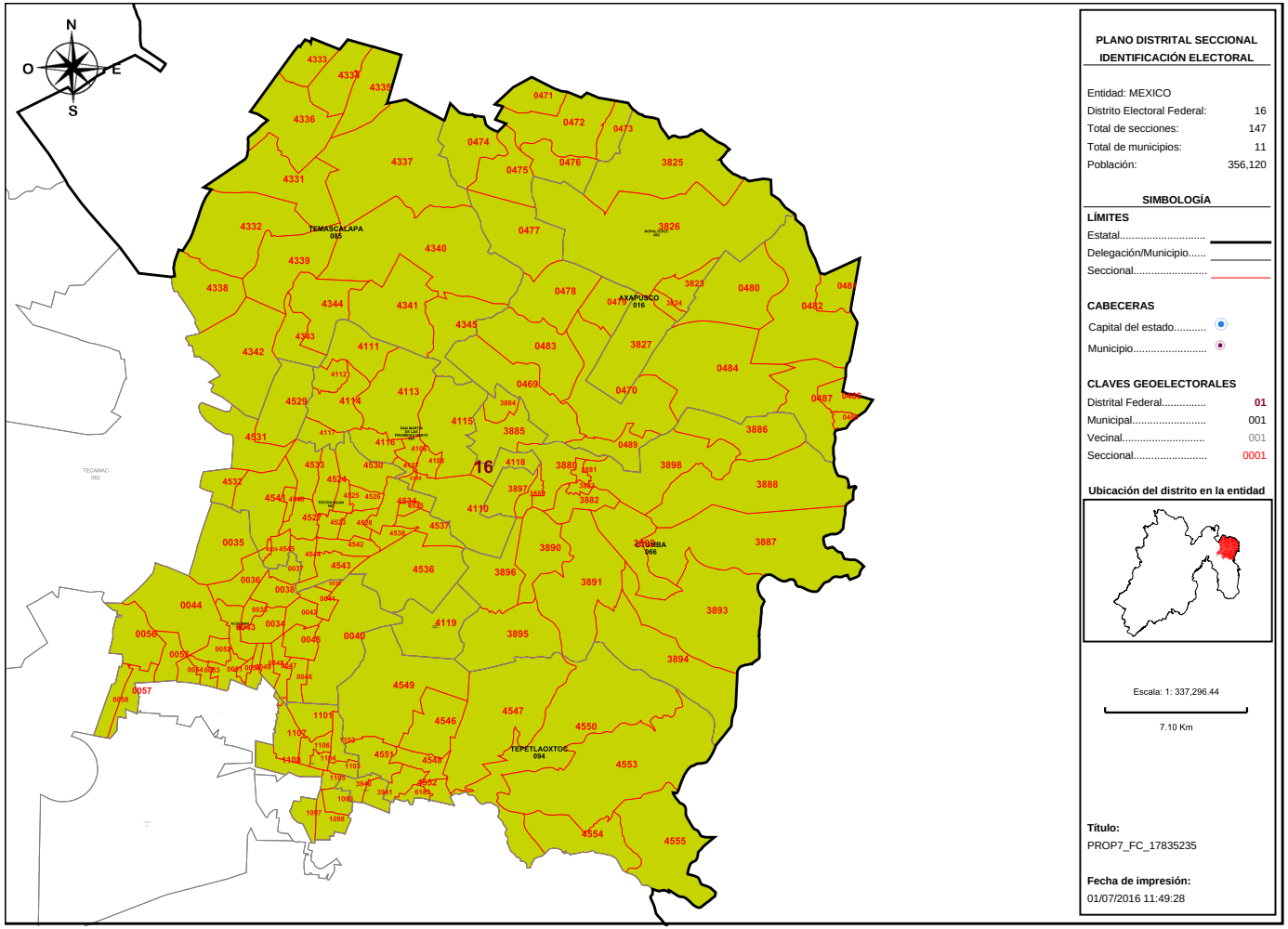

PLANO DISTRITAL SECCIONAL
IDENTIFICACIÓN ELECTORAL

Entidad: MEXICO
Distrito Electoral Federal: 16
Total de secciones: 147
Total de municipios: 11
Población: 356,120

SIMBOLOGÍA

LÍMITES
Estatal.....
Delegación/Municipio.....
Seccional.....

CABECERAS
Capital del estado.....
Municipio.....

CLAVES GEOELECTORALES
Distrital Federal..... 01
Municipal..... 001
Vecinal..... 001
Seccional..... 0001

Ubicación del distrito en la entidad

Escala: 1: 337,296.44

7.10 Km

Título:
PROP7_FC_17835235

Fecha de impresión:
01/07/2016 11:49:28

Detalles del Distrito.

Distrito:	16.
Municipios:	16. AXAPUSCO, 2. ACOLMAN, 29. CHIAUTLA, 62. NOPALTEPEC, 66. OTUMBA, 70. PAPALOTLA, 76. SAN MARTIN DE LAS PIRAMIDES SUR, 85. TEMASCALAPA, 904. SAN MARTIN DE LAS PIRAMIDES NORTE, 93. TEOTIHUACAN, 94. TEPETLAOXTOC.
Secciones:	33, 34, 35, 36, 37, 38, 39, 40, 41, 42, 43, 44, 45, 46, 47, 48, 49, 50, 51, 52, 53, 54, 55, 56, 57, 58, 469, 470, 471, 472, 473, 474, 475, 476, 477, 478, 479, 480, 481, 482, 483, 484, 485, 486, 487, 489, 1097, 1098, 1099, 1100, 1101, 1102, 1103, 1104, 1105, 1106, 1107, 1108, 3823, 3824, 3825, 3826, 3827, 3880, 3881, 3882, 3883, 3884, 3885, 3886, 3887, 3888, 3889, 3890, 3891, 3892, 3893, 3894, 3895, 3896, 3897, 3898, 3940, 3941, 4106, 4107, 4108, 4109, 4110, 4111, 4112, 4113, 4114, 4115, 4116, 4117, 4118, 4119, 4331, 4332, 4333, 4334, 4335, 4336, 4337, 4338, 4339, 4340, 4341, 4342, 4343, 4344, 4345, 4523, 4524, 4525, 4526, 4527, 4528, 4529, 4530, 4531, 4532, 4533, 4534, 4535, 4536, 4537, 4538, 4539, 4540, 4541, 4542, 4543, 4544, 4545, 4546, 4547, 4548, 4549, 4550, 4551, 4552, 4553, 4554, 4555, 6183.
Población Total:	356,120

Desviación poblacional:	0.139276
Compacidad Geométrica:	0.268809
Costo Total:	0.408085

Instituto Nacional Electoral

SISTEMA DE DISTRITACIÓN

RESULTADOS DE LA DISTRITACIÓN LOCAL PARA LA ENTIDAD DE MEXICO

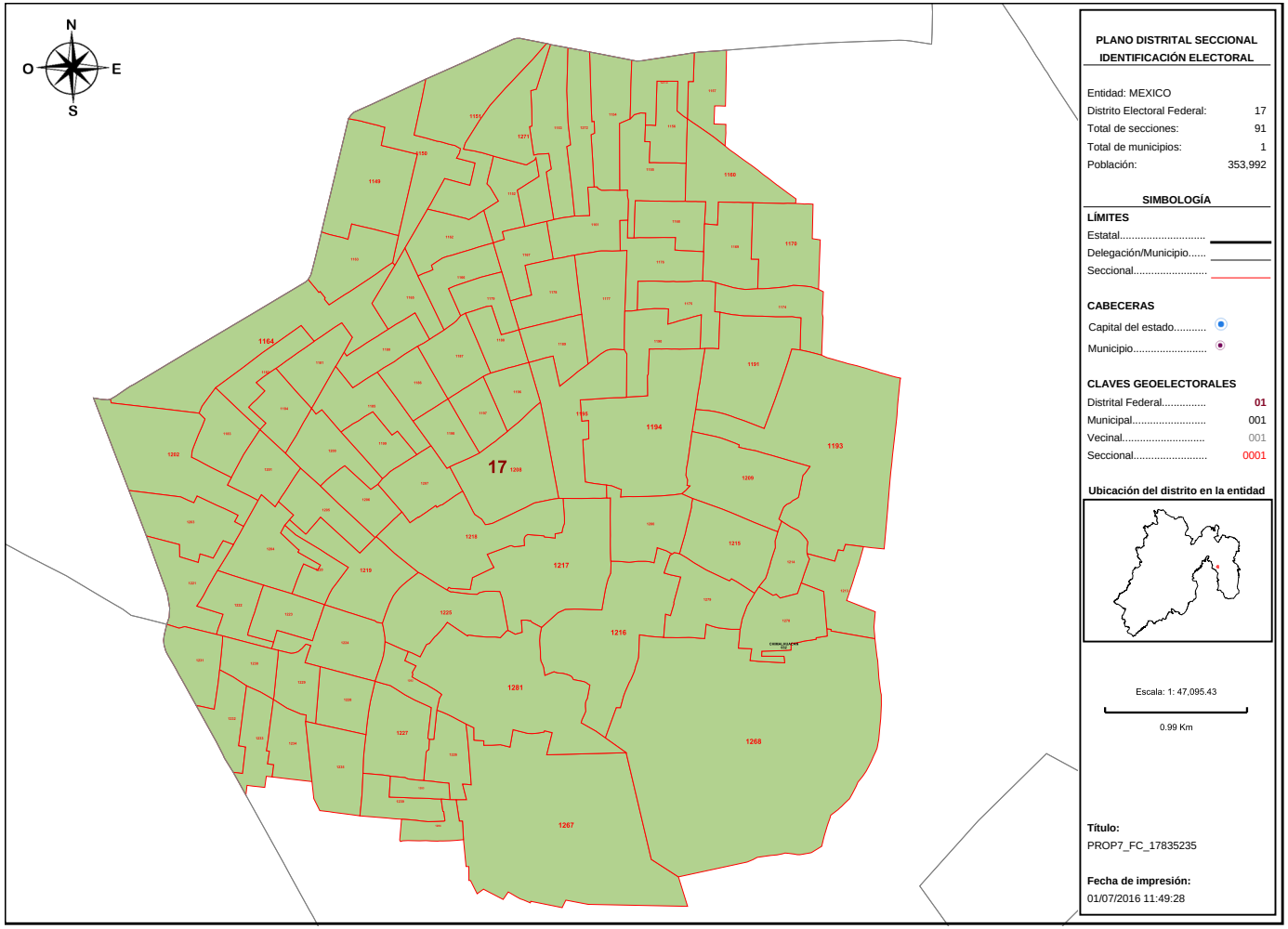

PLANO DISTRITAL SECCIONAL IDENTIFICACIÓN ELECTORAL

Entidad: MEXICO
Distrito Electoral Federal: 17
Total de secciones: 91
Total de municipios: 1
Población: 353,992

SIMBOLOGÍA

LÍMITES
Estatal.....
Delegación/Municipio.....
Seccional.....

CABECERAS
Capital del estado.....
Municipio.....

CLAVES GEOELECTORALES
Distrital Federal..... 01
Municipal..... 001
Vecinal..... 001
Seccional..... 0001

Ubicación del distrito en la entidad

Escala: 1: 47,095.43

0.99 Km

Título:
PROP7_FC_17835235

Fecha de impresión:
01/07/2016 11:49:28

Detalles del Distrito.

Distrito:	17.
Municipios:	32. CHIMALHUACAN.
Secciones:	1149, 1150, 1151, 1152, 1153, 1154, 1155, 1156, 1157, 1160, 1161, 1162, 1163, 1164, 1165, 1166, 1167, 1168, 1169, 1170, 1174, 1175, 1176, 1177, 1178, 1179, 1180, 1181, 1182, 1183, 1184, 1185, 1186, 1187, 1188, 1189, 1190, 1191, 1193, 1194, 1195, 1196, 1197, 1198, 1199, 1200, 1201, 1202, 1203, 1204, 1205, 1206, 1207, 1208, 1209, 1213, 1214, 1215, 1216, 1217, 1218, 1219, 1220, 1221, 1222, 1223, 1224, 1225, 1226, 1227, 1228, 1229, 1230, 1231, 1232, 1233, 1234, 1235, 1239, 1267, 1268, 1271, 1272, 1273, 1278, 1279, 1280, 1281, 1282, 1283, 1284.
Población Total:	353,992

Desviación poblacional:	0.109647
Compacidad Geométrica:	0.036638
Costo Total:	0.146285

Instituto Nacional Electoral

SISTEMA DE DISTRITACIÓN

RESULTADOS DE LA DISTRITACIÓN LOCAL PARA LA ENTIDAD DE MEXICO

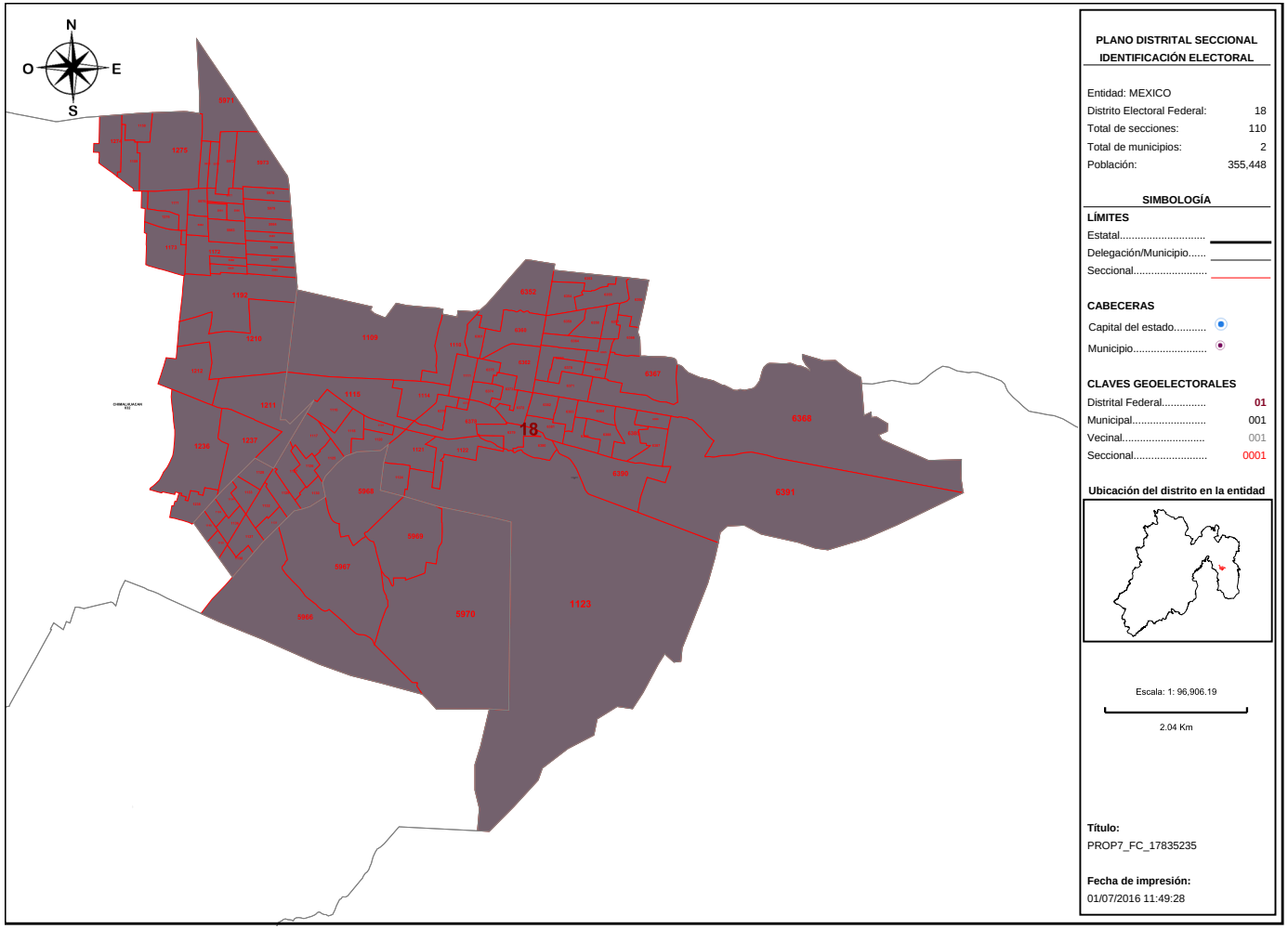

PLANO DISTRITAL SECCIONAL
IDENTIFICACIÓN ELECTORAL

Entidad: MEXICO
Distrito Electoral Federal: 18
Total de secciones: 110
Total de municipios: 2
Población: 355,448

SIMBOLOGÍA

LÍMITES
Estatal.....
Delegación/Municipio.....
Seccional.....

CABECERAS
Capital del estado.....
Municipio.....

CLAVES GEOELECTORALES
Distrital Federal..... 01
Municipal..... 001
Vecinal..... 001
Seccional..... 0001

Ubicación del distrito en la entidad

Escala: 1: 96,906.19

2.04 Km

Título:
PROP7_FC_17835235

Fecha de impresión:
01/07/2016 11:49:28

Detalles del Distrito.

Distrito:	18.
Municipios:	30. CHICOLOAPAN, 32. CHIMALHUACAN.
Secciones:	1109, 1110, 1111, 1114, 1115, 1116, 1117, 1118, 1119, 1120, 1121, 1122, 1123, 1124, 1125, 1126, 1127, 1128, 1129, 1130, 1131, 1132, 1133, 1134, 1135, 1136, 1137, 1138, 1139, 1140, 1158, 1159, 1171, 1172, 1173, 1192, 1210, 1211, 1212, 1236, 1237, 1238, 1274, 1275, 1276, 5966, 5967, 5968, 5969, 5970, 5971, 5972, 5973, 5974, 5975, 5976, 5977, 5978, 5979, 5980, 5981, 5982, 5983, 5984, 5985, 5986, 5987, 5988, 5989, 5990, 6352, 6353, 6354, 6355, 6356, 6357, 6358, 6359, 6360, 6361, 6362, 6363, 6364, 6365, 6366, 6367, 6368, 6369, 6370, 6371, 6372, 6373, 6374, 6375, 6376, 6377, 6378, 6379, 6380, 6381, 6382, 6383, 6384, 6385, 6386, 6387, 6388, 6389, 6390, 6391.
Población Total:	355,448

Desviación poblacional:	0.129537
Compacidad Geométrica:	0.281918
Costo Total:	0.411455

Instituto Nacional Electoral

SISTEMA DE DISTRITACIÓN

RESULTADOS DE LA DISTRITACIÓN LOCAL PARA LA ENTIDAD DE MEXICO

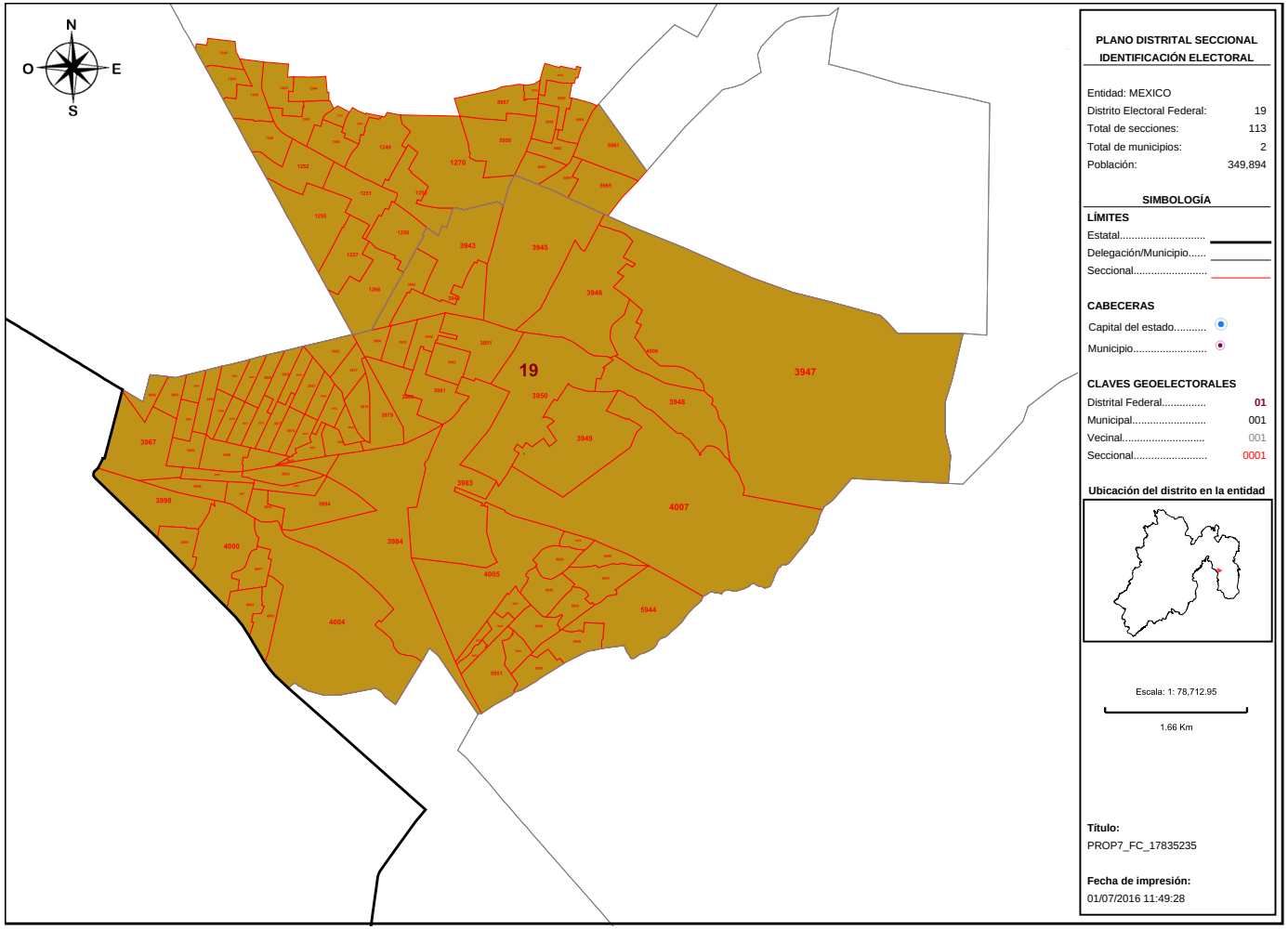

Detalles del Distrito.

Distrito:	19.
Municipios:	32. CHIMALHUACAN, 71. LA PAZ.
Secciones:	1240, 1241, 1242, 1243, 1244, 1245, 1246, 1247, 1248, 1249, 1250, 1251, 1252, 1255, 1256, 1257, 1266, 1270, 1285, 3942, 3943, 3944, 3945, 3946, 3947, 3948, 3949, 3950, 3951, 3952, 3953, 3954, 3955, 3956, 3957, 3958, 3959, 3960, 3961, 3962, 3963, 3964, 3965, 3966, 3967, 3968, 3969, 3970, 3971, 3972, 3973, 3974, 3975, 3976, 3977, 3978, 3979, 3980, 3981, 3982, 3983, 3984, 3985, 3986, 3987, 3988, 3989, 3990, 3991, 3992, 3993, 3994, 3995, 3996, 3997, 3998, 3999, 4000, 4001, 4002, 4003, 4004, 4005, 4006, 4007, 5938, 5939, 5940, 5941, 5942, 5943, 5944, 5945, 5946, 5947, 5948, 5949, 5950, 5951, 5952, 5953, 5954, 5955, 5956, 5957, 5958, 5959, 5960, 5961, 5962, 5963, 5964, 5965.
Población Total:	349,894

Desviación poblacional:	0.062560
Compacidad Geométrica:	0.174195
Costo Total:	0.236755

Instituto Nacional Electoral

SISTEMA DE DISTRITACIÓN

RESULTADOS DE LA DISTRITACIÓN LOCAL PARA LA ENTIDAD DE MEXICO

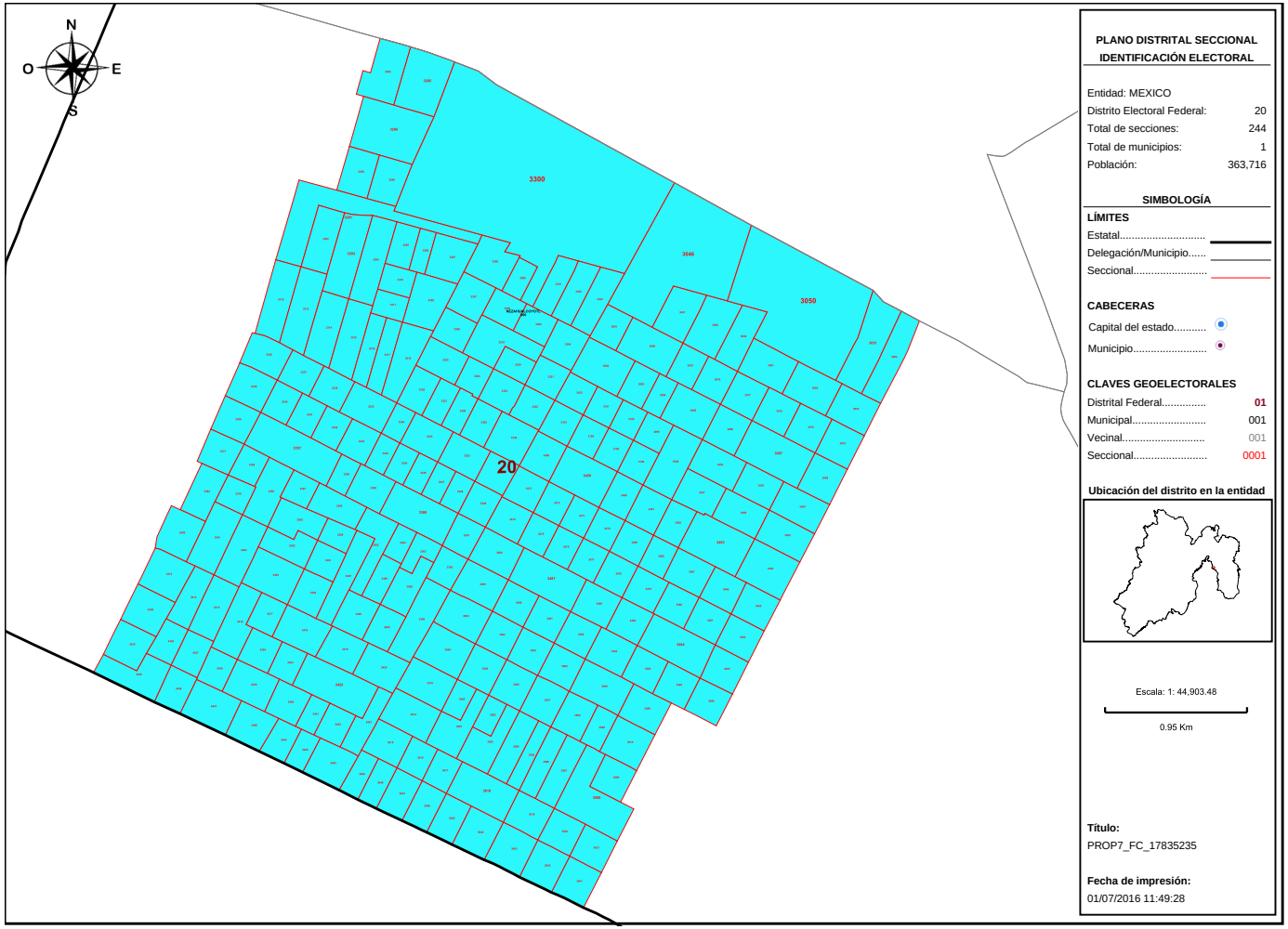

PLANO DISTRITAL SECCIONAL IDENTIFICACIÓN ELECTORAL

Entidad: MEXICO
Distrito Electoral Federal: 20
Total de secciones: 244
Total de municipios: 1
Población: 363,716

SIMBOLOGÍA

LÍMITES
Estatal.....
Delegación/Municipio.....
Seccional.....

CABECERAS
Capital del estado.....
Municipio.....

CLAVES GEOELECTORALES
Distrital Federal..... 01
Municipal..... 001
Vecinal..... 001
Seccional..... 0001

Ubicación del distrito en la entidad

Escala: 1: 44,903.48
0.95 Km

Título:
PROP7_FC_17835235

Fecha de impresión:
01/07/2016 11:49:28

Detalles del Distrito.

Distrito:	20.
Municipios:	60. NEZAHUALCOYOTL.
Secciones:	3046, 3047, 3048, 3049, 3050, 3051, 3052, 3061, 3062, 3063, 3074, 3075, 3076, 3077, 3078, 3079, 3080, 3081, 3082, 3083, 3084, 3085, 3086, 3087, 3088, 3098, 3099, 3100, 3101, 3102, 3103, 3104, 3105, 3106, 3284, 3285, 3286, 3289, 3290, 3291, 3292, 3293, 3294, 3295, 3296, 3297, 3298, 3299, 3300, 3301, 3302, 3303, 3304, 3305, 3306, 3307, 3308, 3309, 3310, 3311, 3312, 3313, 3314, 3315, 3316, 3317, 3318, 3319, 3320, 3321, 3322, 3323, 3324, 3325, 3326, 3327, 3328, 3329, 3330, 3331, 3332, 3333, 3334, 3335, 3336, 3337, 3338, 3339, 3340, 3341, 3342, 3343, 3344, 3345, 3346, 3347, 3348, 3349, 3356, 3357, 3358, 3359, 3360, 3361, 3362, 3363, 3364, 3365, 3366, 3367, 3368, 3369, 3370, 3371, 3384, 3385, 3386, 3387, 3388, 3389, 3390, 3391, 3392, 3400, 3401, 3402, 3403, 3404, 3405, 3406, 3413, 3414, 3415, 3416, 3417, 3418, 3419, 3420, 3421, 3422, 3423, 3424, 3425, 3435, 3436, 3437, 3438, 3439, 3440, 3441, 3442, 3443, 3444, 3445, 3446, 3447, 3448, 3449, 3452, 3453, 3454, 3455, 3456, 3457, 3458, 3459, 3460, 3461, 3462, 3463, 3464, 3465, 3466, 3467, 3468, 3469, 3470, 3471, 3472, 3473, 3474, 3475, 3476, 3477, 3478, 3479, 3480, 3481, 3482, 3483, 3484, 3485, 3486, 3487, 3488, 3489, 3490, 3491, 3492, 3493, 3494, 3495, 3496, 3498, 3499, 3500, 3501, 3502, 3503, 3504, 3505, 3506, 3507, 3508, 3509, 3510, 3579, 3580, 3581, 3582, 3583, 3584, 3585, 3586, 3587, 3588, 3589, 3614, 3615, 3616, 3617, 3618, 3619, 3620, 3621, 3641, 3642, 3643, 3644, 3645, 3646, 3647, 3648, 3649.
Población Total:	363,716

Desviación poblacional:	0.273902
Compacidad Geométrica:	0.025864
Costo Total:	0.299766

Instituto Nacional Electoral

SISTEMA DE DISTRITACIÓN

RESULTADOS DE LA DISTRITACIÓN LOCAL PARA LA ENTIDAD DE MEXICO

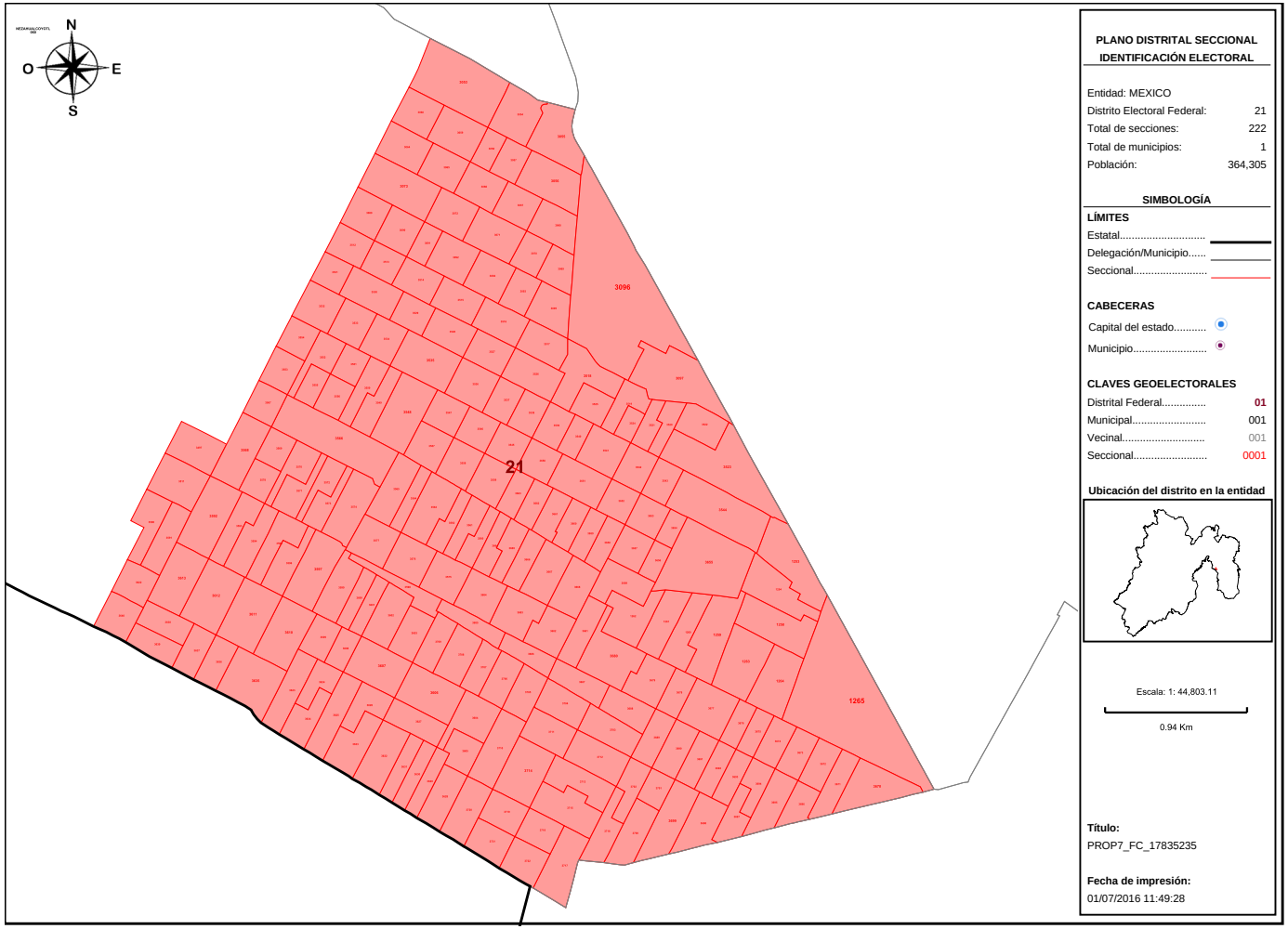

PLANO DISTRITAL SECCIONAL
IDENTIFICACIÓN ELECTORAL

Entidad: MEXICO
Distrito Electoral Federal: 21
Total de secciones: 222
Total de municipios: 1
Población: 364,305

SIMBOLOGÍA

LÍMITES
Estatal.....
Delegación/Municipio.....
Seccional.....

CABECERAS
Capital del estado.....
Municipio.....

CLAVES GEOELECTORALES
Distrital Federal..... 01
Municipal..... 001
Vecinal..... 001
Seccional..... 0001

Ubicación del distrito en la entidad

Escala: 1: 44,803.11
0.94 Km

Título:
PROP7_FC_17835235

Fecha de impresión:
01/07/2016 11:49:28

Detalles del Distrito.

Distrito:	21.
Municipios:	60. NEZAHUALCOYOTL.
Secciones:	1253, 1254, 1258, 1259, 1260, 1261, 1262, 1263, 1264, 1265, 3053, 3054, 3055, 3056, 3057, 3058, 3059, 3060, 3064, 3065, 3066, 3067, 3068, 3069, 3070, 3071, 3072, 3073, 3089, 3090, 3091, 3092, 3093, 3094, 3095, 3096, 3097, 3497, 3511, 3512, 3513, 3514, 3515, 3516, 3517, 3518, 3519, 3520, 3521, 3522, 3523, 3524, 3525, 3526, 3527, 3528, 3529, 3530, 3531, 3532, 3533, 3534, 3535, 3536, 3537, 3538, 3539, 3540, 3541, 3542, 3543, 3544, 3545, 3546, 3547, 3548, 3549, 3550, 3551, 3552, 3553, 3554, 3555, 3556, 3557, 3558, 3559, 3560, 3561, 3562, 3563, 3564, 3565, 3566, 3567, 3568, 3569, 3570, 3571, 3572, 3573, 3574, 3575, 3576, 3577, 3578, 3590, 3591, 3592, 3593, 3594, 3595, 3596, 3597, 3598, 3599, 3600, 3601, 3602, 3603, 3604, 3605, 3606, 3607, 3608, 3609, 3610, 3611, 3612, 3613, 3622, 3623, 3624, 3625, 3626, 3627, 3628, 3629, 3630, 3631, 3632, 3633, 3634, 3635, 3636, 3637, 3638, 3639, 3640, 3650, 3651, 3652, 3653, 3654, 3655, 3656, 3657, 3658, 3659, 3660, 3661, 3662, 3663, 3664, 3665, 3666, 3667, 3668, 3669, 3670, 3671, 3672, 3673, 3674, 3675, 3676, 3677, 3678, 3679, 3680, 3681, 3682, 3683, 3684, 3685, 3686, 3687, 3688, 3689, 3690, 3691, 3692, 3693, 3694, 3695, 3696, 3697, 3698, 3699, 3700, 3701, 3702, 3703, 3704, 3705, 3706, 3707, 3708, 3709, 3710, 3711, 3712, 3713, 3714, 3715, 3716, 3717, 3718, 3719, 3720, 3721, 3722.
Población Total:	364,305

Desviación poblacional:	0.286225
Compacidad Geométrica:	0.039809
Costo Total:	0.326035

Instituto Nacional Electoral

SISTEMA DE DISTRITACIÓN

RESULTADOS DE LA DISTRITACIÓN LOCAL PARA LA ENTIDAD DE MEXICO

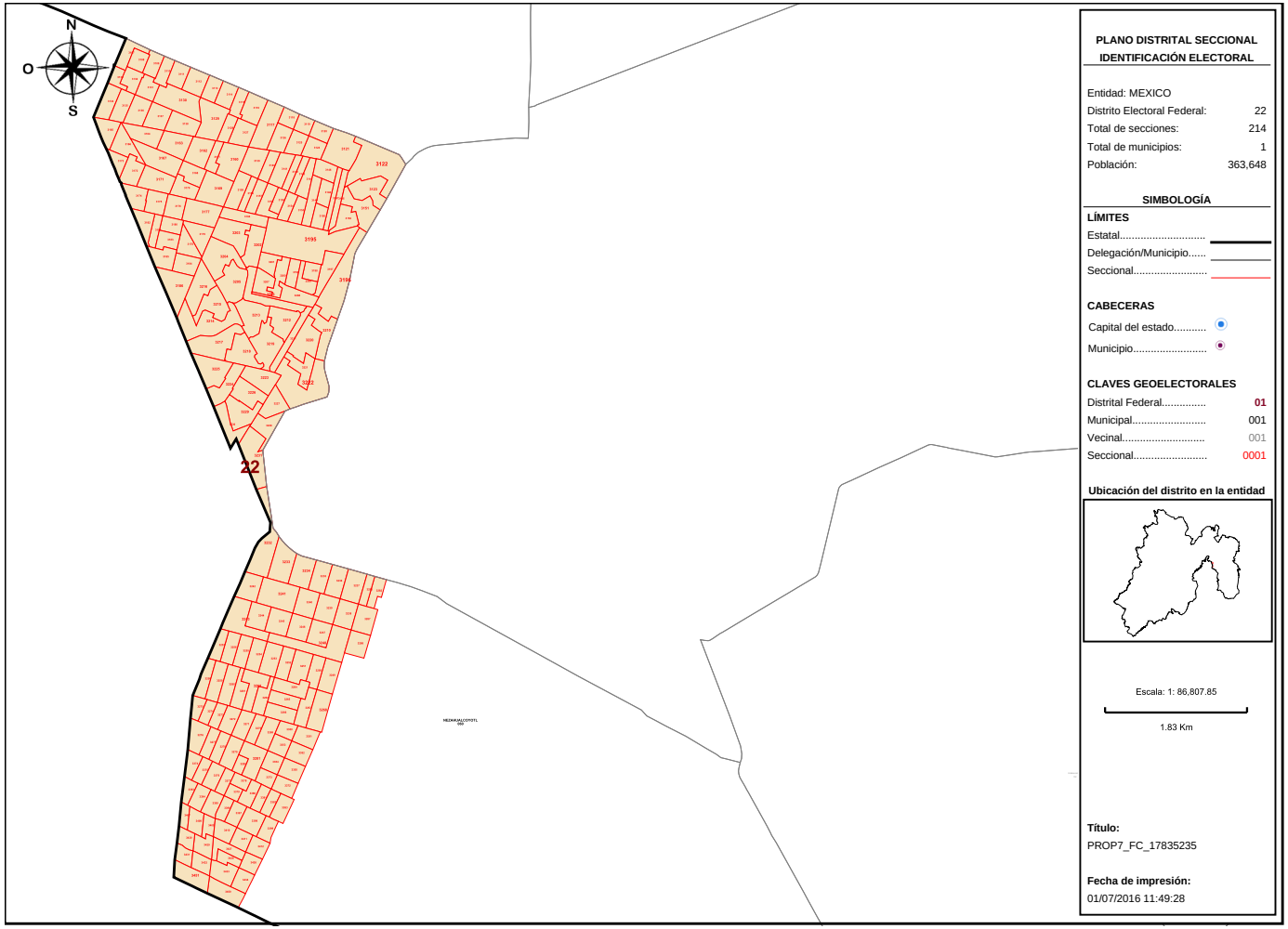

PLANO DISTRITAL SECCIONAL
IDENTIFICACIÓN ELECTORAL

Entidad: MEXICO
Distrito Electoral Federal: 22
Total de secciones: 214
Total de municipios: 1
Población: 363,648

SIMBOLOGÍA

LÍMITES
Estatal.....
Delegación/Municipio.....
Seccional.....

CABECERAS
Capital del estado.....
Municipio.....

CLAVES GEOELECTORALES
Distrital Federal..... 01
Municipal..... 001
Vecinal..... 001
Seccional..... 0001

Ubicación del distrito en la entidad

Escala: 1: 86,807.85
1.83 Km

Título:
PROP7_FC_17835235

Fecha de impresión:
01/07/2016 11:49:28

Detalles del Distrito.

Distrito:	22.
Municipios:	60. NEZAHUALCOYOTL.
Secciones:	3107, 3108, 3109, 3110, 3111, 3112, 3113, 3114, 3115, 3116, 3117, 3118, 3119, 3120, 3121, 3122, 3123, 3124, 3125, 3126, 3127, 3128, 3129, 3130, 3131, 3132, 3133, 3134, 3135, 3136, 3137, 3138, 3139, 3140, 3141, 3142, 3143, 3144, 3145, 3146, 3147, 3148, 3149, 3150, 3151, 3152, 3153, 3154, 3155, 3156, 3157, 3158, 3159, 3160, 3161, 3162, 3163, 3164, 3165, 3166, 3167, 3168, 3169, 3170, 3171, 3172, 3173, 3174, 3175, 3176, 3177, 3178, 3179, 3180, 3181, 3182, 3183, 3184, 3185, 3186, 3194, 3195, 3196, 3197, 3198, 3199, 3200, 3201, 3202, 3203, 3204, 3205, 3206, 3207, 3208, 3209, 3210, 3211, 3212, 3213, 3214, 3215, 3216, 3217, 3218, 3219, 3220, 3221, 3222, 3223, 3224, 3225, 3226, 3227, 3228, 3229, 3230, 3231, 3232, 3233, 3234, 3235, 3236, 3237, 3238, 3239, 3240, 3241, 3242, 3243, 3244, 3245, 3246, 3247, 3248, 3249, 3250, 3251, 3252, 3253, 3254, 3255, 3256, 3257, 3258, 3259, 3260, 3261, 3262, 3263, 3264, 3265, 3266, 3267, 3268, 3269, 3270, 3271, 3272, 3273, 3274, 3275, 3276, 3277, 3278, 3279, 3280, 3281, 3282, 3283, 3287, 3288, 3350, 3351, 3352, 3353, 3354, 3355, 3372, 3373, 3374, 3375, 3376, 3377, 3378, 3379, 3380, 3381, 3382, 3383, 3393, 3394, 3395, 3396, 3397, 3398, 3399, 3407, 3408, 3409, 3410, 3411, 3412, 3426, 3427, 3428, 3429, 3430, 3431, 3432, 3433, 3434, 3450, 3451.
Población Total:	363,648

Desviación poblacional:	0.272497
Compacidad Geométrica:	0.341257
Costo Total:	0.613754

Instituto Nacional Electoral

SISTEMA DE DISTRITACIÓN

RESULTADOS DE LA DISTRITACIÓN LOCAL PARA LA ENTIDAD DE MEXICO

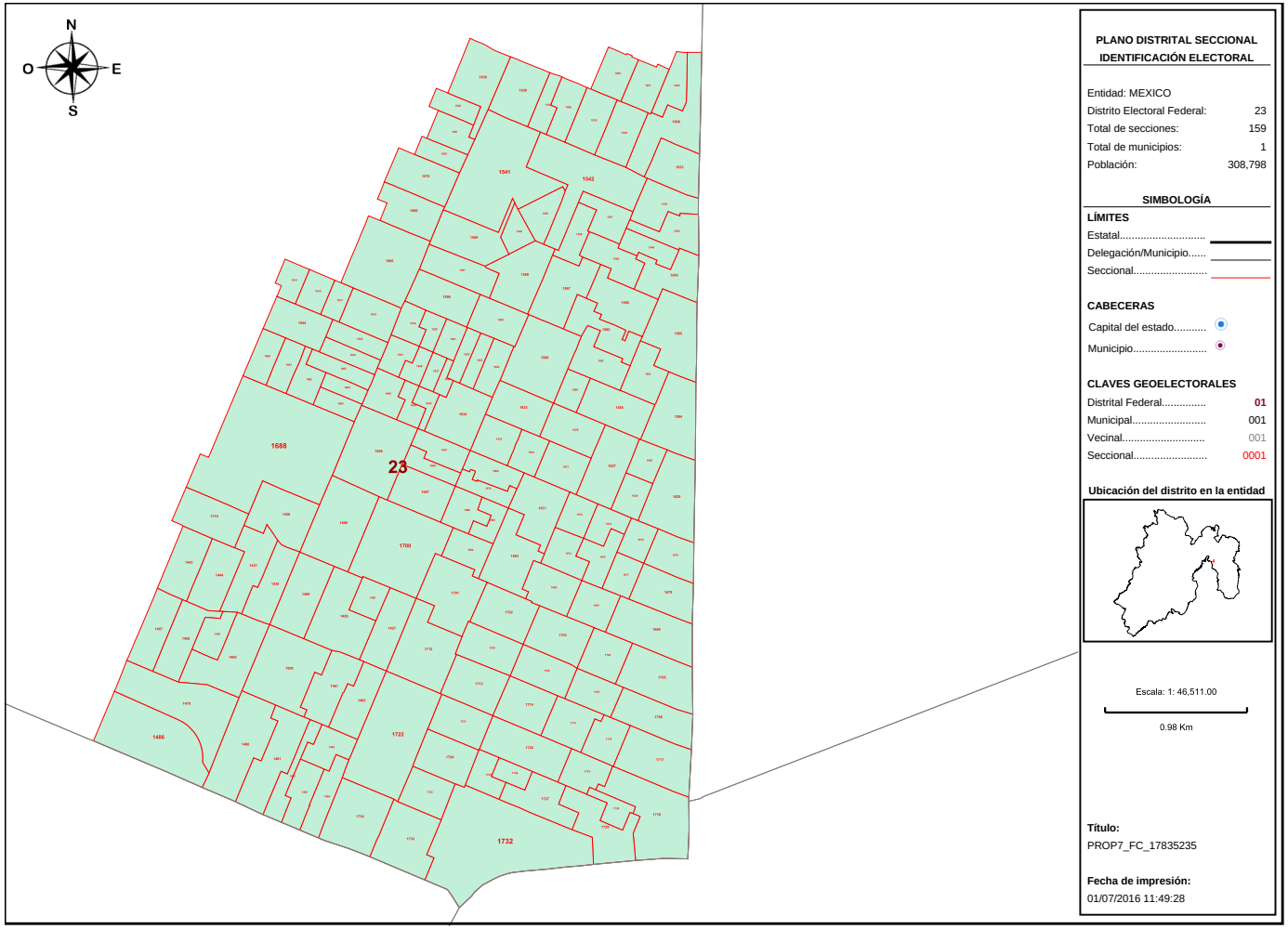

PLANO DISTRITAL SECCIONAL
IDENTIFICACIÓN ELECTORAL

Entidad: MEXICO
Distrito Electoral Federal: 23
Total de secciones: 159
Total de municipios: 1
Población: 308,798

SIMBOLOGÍA

LÍMITES
Estatal.....
Delegación/Municipio.....
Seccional.....

CABECERAS
Capital del estado.....
Municipio.....

CLAVES GEOELECTORALES
Distrital Federal..... 01
Municipal..... 001
Vecinal..... 001
Seccional..... 0001

Ubicación del distrito en la entidad

Escala: 1: 46,511.00

0.98 Km

Título:
PROP7_FC_17835235

Fecha de impresión:
01/07/2016 11:49:28

Detalles del Distrito.

Distrito:	23.
Municipios:	34. ECATEPEC DE MORELOS.
Secciones:	1426, 1427, 1428, 1429, 1430, 1431, 1443, 1444, 1457, 1458, 1459, 1460, 1461, 1462, 1479, 1480, 1481, 1482, 1483, 1484, 1485, 1486, 1499, 1500, 1540, 1541, 1542, 1543, 1544, 1545, 1546, 1547, 1548, 1549, 1550, 1551, 1563, 1564, 1565, 1566, 1567, 1568, 1569, 1570, 1580, 1581, 1582, 1583, 1584, 1585, 1586, 1587, 1588, 1589, 1590, 1606, 1614, 1616, 1617, 1618, 1619, 1620, 1621, 1622, 1623, 1624, 1625, 1626, 1627, 1628, 1629, 1630, 1631, 1632, 1633, 1634, 1635, 1636, 1637, 1638, 1639, 1640, 1641, 1642, 1643, 1644, 1660, 1661, 1662, 1663, 1664, 1665, 1666, 1667, 1668, 1669, 1670, 1671, 1672, 1673, 1674, 1675, 1676, 1677, 1678, 1679, 1680, 1681, 1682, 1683, 1684, 1685, 1686, 1687, 1688, 1699, 1700, 1701, 1702, 1703, 1704, 1705, 1706, 1707, 1708, 1709, 1710, 1712, 1713, 1714, 1715, 1716, 1717, 1718, 1719, 1720, 1721, 1722, 1723, 1724, 1725, 1726, 1727, 1729, 1730, 1732, 1733, 1734, 1908, 1930, 1931, 1932, 1933, 1934, 1935, 1936, 1937, 1938, 1939.
Población Total:	308,798

Desviación poblacional:	0.316154
Compacidad Geométrica:	0.062402
Costo Total:	0.378556

Instituto Nacional Electoral

SISTEMA DE DISTRITACIÓN

RESULTADOS DE LA DISTRITACIÓN LOCAL PARA LA ENTIDAD DE MEXICO

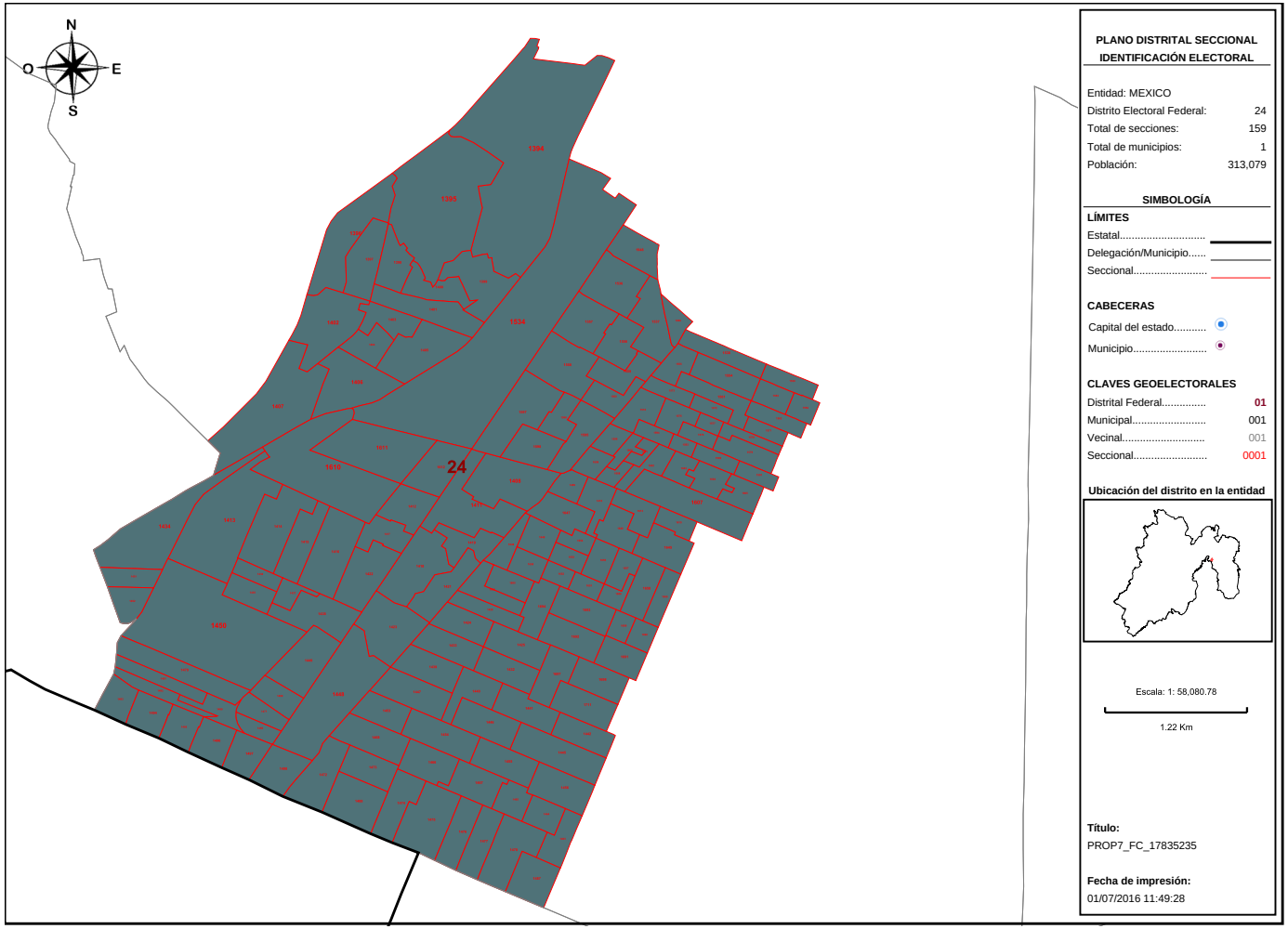

PLANO DISTRITAL SECCIONAL
IDENTIFICACIÓN ELECTORAL

Entidad: MEXICO
Distrito Electoral Federal: 24
Total de secciones: 159
Total de municipios: 1
Población: 313,079

SIMBOLOGÍA

LÍMITES
Estatal.....
Delegación/Municipio.....
Seccional.....

CABECERAS
Capital del estado.....
Municipio.....

CLAVES GEOELECTORALES
Distrital Federal..... 01
Municipal..... 001
Vecinal..... 001
Seccional..... 0001

Ubicación del distrito en la entidad

Escala: 1: 58,080.78

1.22 Km

Título:
PROP7_FC_17835235

Fecha de impresión:
01/07/2016 11:49:28

Detalles del Distrito.

Distrito:	24.
Municipios:	34. ECATEPEC DE MORELOS.
Secciones:	1394, 1395, 1396, 1397, 1398, 1399, 1400, 1401, 1402, 1403, 1404, 1405, 1406, 1407, 1408, 1409, 1410, 1411, 1412, 1413, 1414, 1415, 1416, 1417, 1418, 1419, 1420, 1421, 1422, 1423, 1424, 1425, 1432, 1433, 1434, 1435, 1436, 1437, 1438, 1439, 1440, 1441, 1442, 1445, 1446, 1447, 1448, 1449, 1450, 1451, 1452, 1453, 1454, 1455, 1456, 1463, 1464, 1465, 1466, 1467, 1468, 1469, 1470, 1471, 1472, 1473, 1474, 1475, 1476, 1477, 1478, 1487, 1488, 1489, 1490, 1491, 1492, 1493, 1494, 1495, 1496, 1497, 1498, 1534, 1536, 1537, 1538, 1539, 1552, 1553, 1554, 1555, 1556, 1557, 1558, 1559, 1560, 1561, 1562, 1571, 1572, 1573, 1574, 1575, 1576, 1577, 1578, 1579, 1591, 1592, 1593, 1594, 1595, 1596, 1597, 1598, 1599, 1600, 1601, 1602, 1603, 1604, 1605, 1607, 1608, 1609, 1610, 1611, 1612, 1613, 1615, 1645, 1646, 1647, 1648, 1649, 1650, 1651, 1652, 1653, 1654, 1655, 1656, 1657, 1658, 1659, 1689, 1690, 1691, 1692, 1693, 1694, 1695, 1696, 1697, 1698, 1711, 1948, 1950.
Población Total:	313,079

Desviación poblacional:	0.228147
Compacidad Geométrica:	0.099300
Costo Total:	0.327447

Instituto Nacional Electoral

SISTEMA DE DISTRITACIÓN

RESULTADOS DE LA DISTRITACIÓN LOCAL PARA LA ENTIDAD DE MEXICO

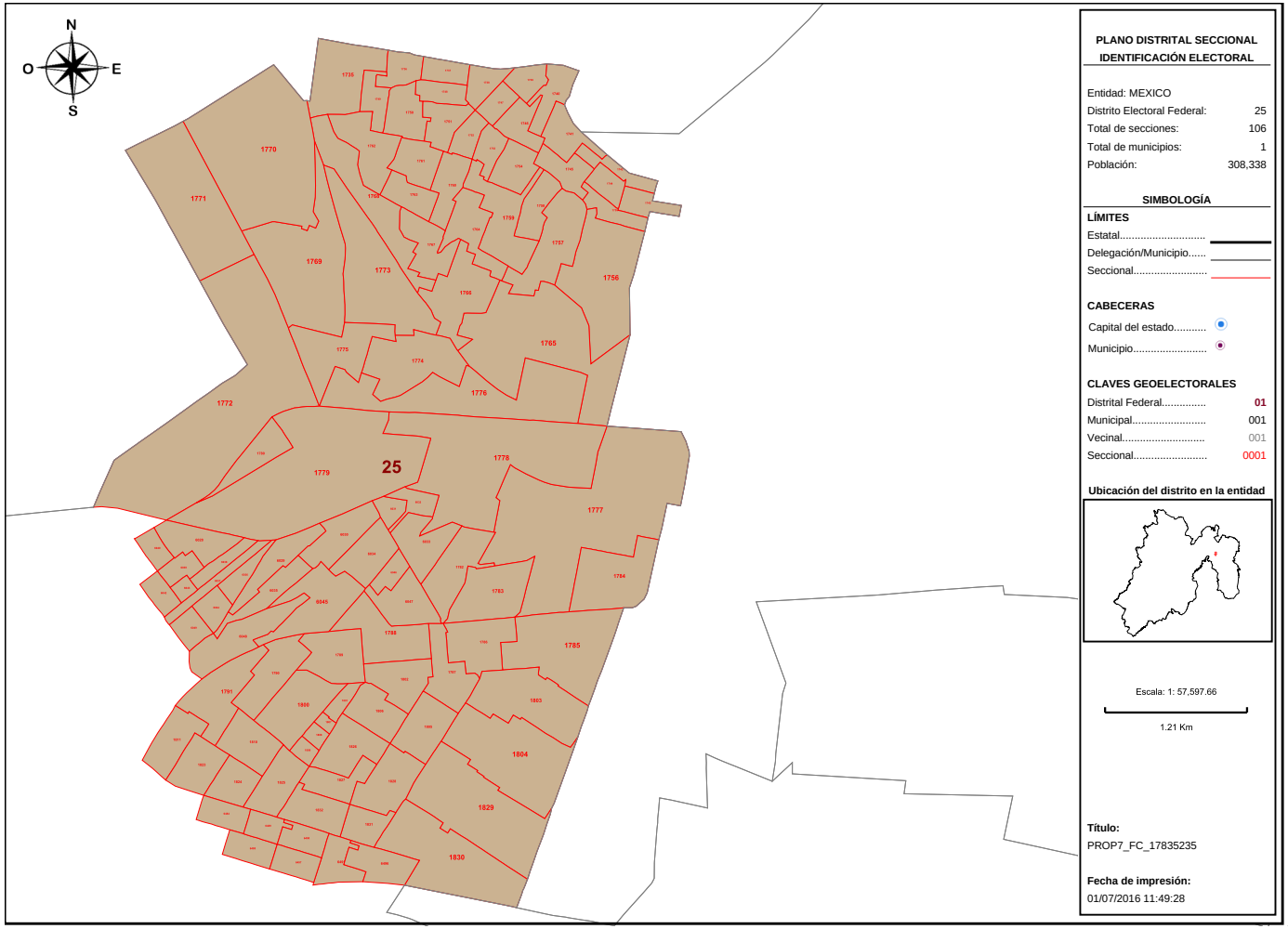

Detalles del Distrito.

Distrito:	25.
Municipios:	34. ECATEPEC DE MORELOS.
Secciones:	1735, 1736, 1737, 1738, 1739, 1740, 1741, 1742, 1743, 1744, 1745, 1746, 1747, 1748, 1749, 1750, 1751, 1752, 1753, 1754, 1755, 1756, 1757, 1758, 1759, 1760, 1761, 1762, 1763, 1764, 1765, 1766, 1767, 1768, 1769, 1770, 1771, 1772, 1773, 1774, 1775, 1776, 1777, 1778, 1779, 1780, 1782, 1783, 1784, 1785, 1786, 1787, 1788, 1789, 1790, 1791, 1800, 1801, 1802, 1803, 1804, 1805, 1806, 1807, 1808, 1809, 1810, 1811, 1823, 1824, 1825, 1826, 1827, 1828, 1829, 1830, 1831, 1832, 6028, 6029, 6030, 6031, 6032, 6033, 6034, 6035, 6036, 6037, 6038, 6039, 6040, 6042, 6043, 6044, 6045, 6046, 6047, 6048, 6049, 6484, 6485, 6489, 6490, 6491, 6496, 6497.
Población Total:	308,338

Desviación poblacional:	0.326462
Compacidad Geométrica:	0.115373
Costo Total:	0.441835

Instituto Nacional Electoral

SISTEMA DE DISTRITACIÓN

RESULTADOS DE LA DISTRITACIÓN LOCAL PARA LA ENTIDAD DE MEXICO

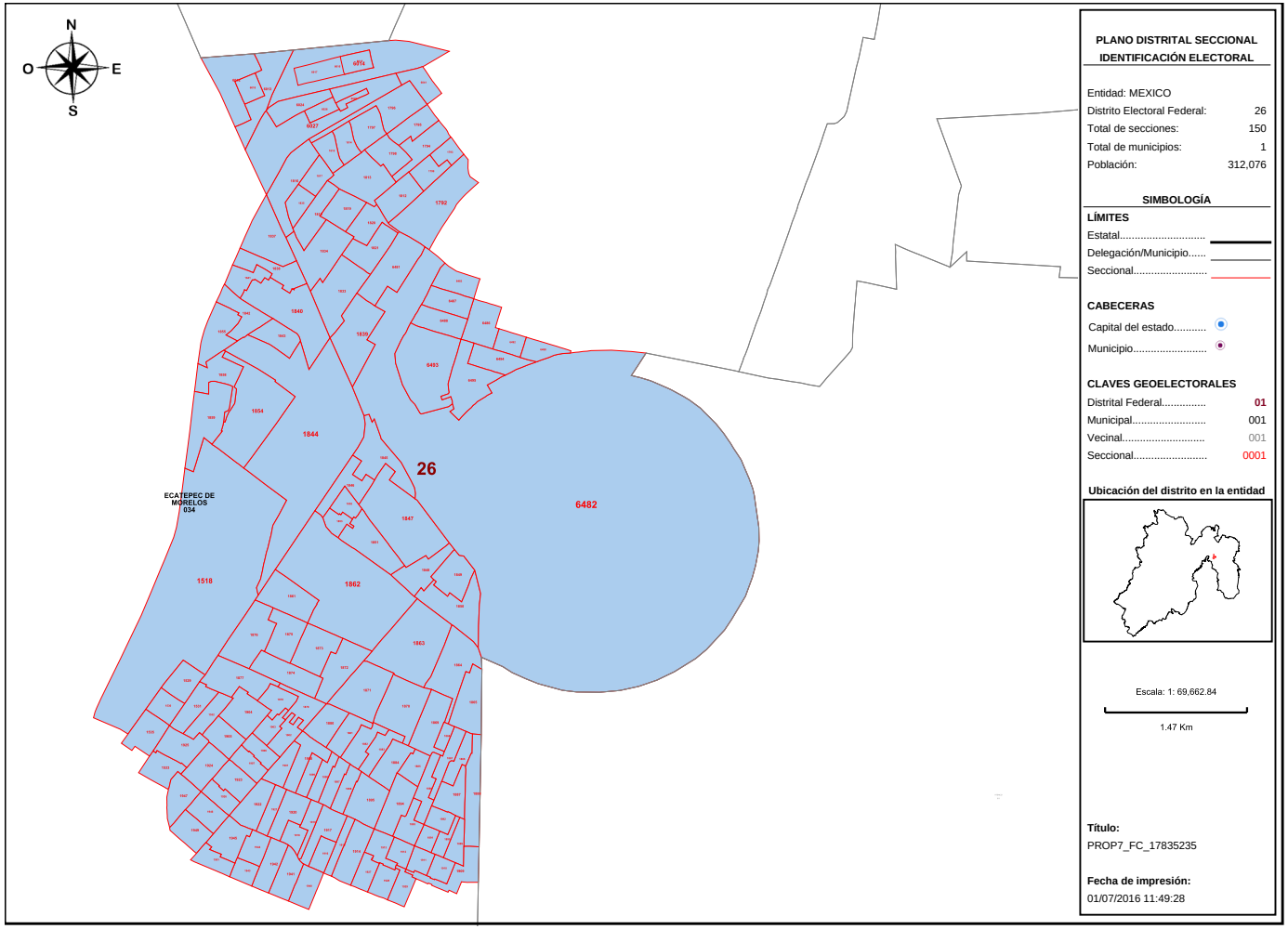

PLANO DISTRITAL SECCIONAL IDENTIFICACIÓN ELECTORAL

Entidad: MEXICO
Distrito Electoral Federal: 26
Total de secciones: 150
Total de municipios: 1
Población: 312,076

SIMBOLOGÍA

LÍMITES
Estatal.....
Delegación/Municipio.....
Seccional.....

CABECERAS
Capital del estado.....
Municipio.....

CLAVES GEOELECTORALES
Distrital Federal..... 01
Municipal..... 001
Vecinal..... 001
Seccional..... 0001

Ubicación del distrito en la entidad

Escala: 1: 69,662.84
1.47 Km

Título:
PROP7_FC_17835235

Fecha de impresión:
01/07/2016 11:49:28

Detalles del Distrito.

Distrito:	26.
Municipios:	34. ECATEPEC DE MORELOS.
Secciones:	1518, 1529, 1530, 1531, 1532, 1533, 1535, 1792, 1793, 1794, 1795, 1796, 1797, 1798, 1799, 1812, 1813, 1814, 1815, 1816, 1817, 1818, 1819, 1820, 1821, 1833, 1834, 1835, 1837, 1838, 1839, 1840, 1841, 1842, 1843, 1844, 1845, 1846, 1847, 1848, 1849, 1850, 1851, 1852, 1853, 1854, 1855, 1858, 1859, 1861, 1862, 1863, 1864, 1865, 1866, 1867, 1868, 1869, 1870, 1871, 1872, 1873, 1874, 1875, 1876, 1877, 1878, 1879, 1880, 1881, 1882, 1883, 1884, 1885, 1886, 1887, 1888, 1889, 1890, 1891, 1892, 1893, 1894, 1895, 1896, 1897, 1898, 1899, 1900, 1901, 1902, 1903, 1904, 1905, 1906, 1907, 1909, 1910, 1911, 1912, 1913, 1914, 1915, 1916, 1917, 1918, 1919, 1920, 1921, 1922, 1923, 1924, 1925, 1926, 1927, 1928, 1929, 1940, 1941, 1942, 1943, 1944, 1945, 1946, 1947, 1949, 1951, 6012, 6013, 6014, 6015, 6016, 6017, 6018, 6024, 6025, 6026, 6027, 6041, 6481, 6482, 6483, 6486, 6487, 6488, 6492, 6493, 6494, 6495, 6498.
Población Total:	312,076

Desviación poblacional:	0.247481
Compacidad Geométrica:	0.149169
Costo Total:	0.396650

Instituto Nacional Electoral

SISTEMA DE DISTRITACIÓN

RESULTADOS DE LA DISTRITACIÓN LOCAL PARA LA ENTIDAD DE MEXICO

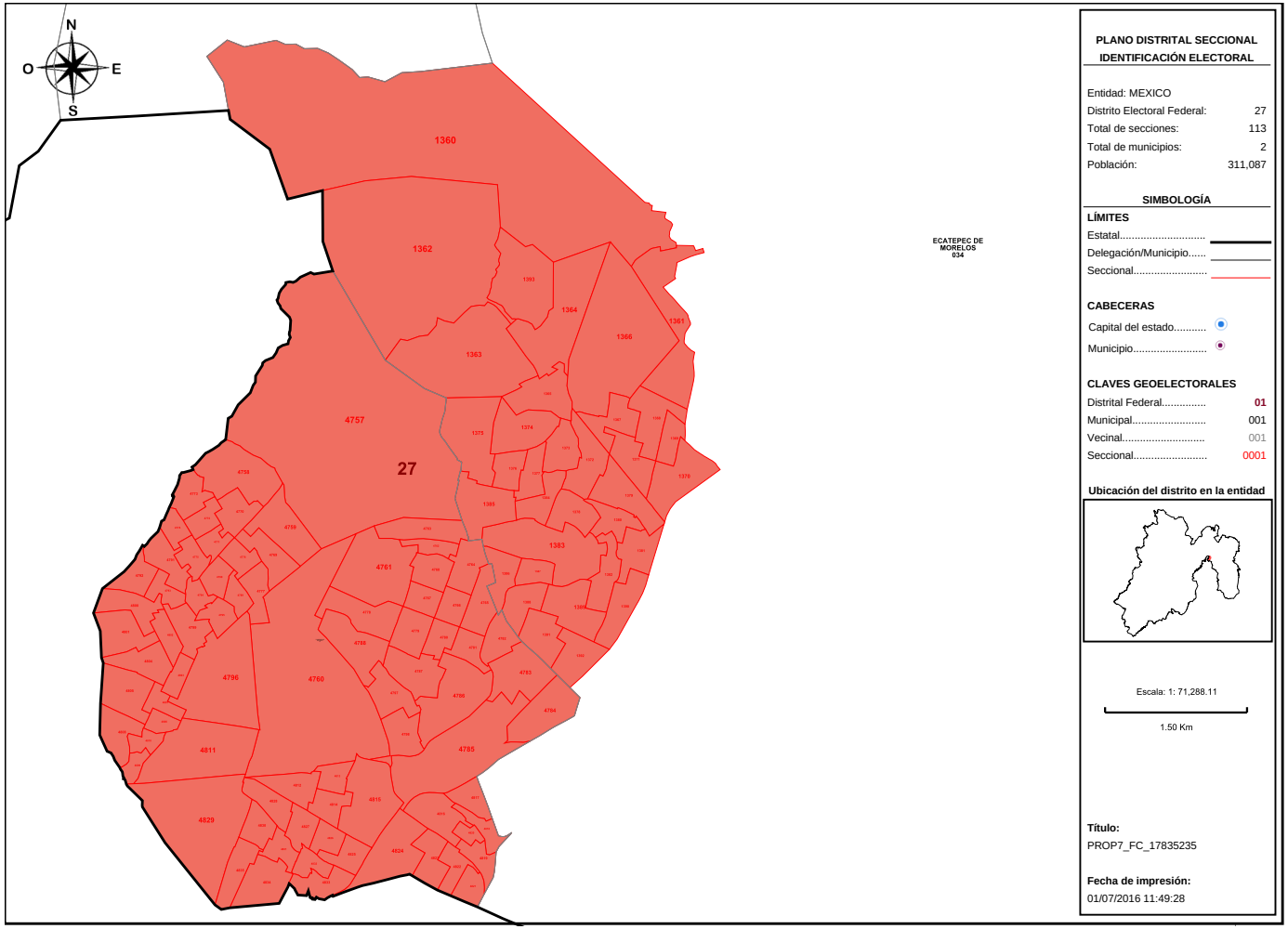

PLANO DISTRITAL SECCIONAL
IDENTIFICACIÓN ELECTORAL

Entidad: MEXICO
Distrito Electoral Federal: 27
Total de secciones: 113
Total de municipios: 2
Población: 311,087

SIMBOLOGÍA

LÍMITES
Estatal.....
Delegación/Municipio.....
Seccional.....

CABECERAS
Capital del estado.....
Municipio.....

CLAVES GEOELECTORALES
Distrital Federal..... 01
Municipal..... 001
Vecinal..... 001
Seccional..... 0001

Ubicación del distrito en la entidad

Escala: 1: 71,288.11

1.50 Km

Título:
PROP7_FC_17835235

Fecha de impresión:
01/07/2016 11:49:28

Detalles del Distrito.

Distrito:	27.
Municipios:	34. ECATEPEC DE MORELOS, 901. TLALNEPANTLA DE BAZ ORIENTE.
Secciones:	1360, 1361, 1362, 1363, 1364, 1365, 1366, 1367, 1368, 1369, 1370, 1371, 1372, 1373, 1374, 1375, 1376, 1377, 1378, 1379, 1380, 1381, 1382, 1383, 1384, 1385, 1386, 1387, 1388, 1389, 1390, 1391, 1392, 1393, 4757, 4758, 4759, 4760, 4761, 4762, 4763, 4764, 4765, 4766, 4767, 4768, 4769, 4770, 4771, 4772, 4773, 4774, 4775, 4776, 4777, 4778, 4779, 4780, 4781, 4782, 4783, 4784, 4785, 4786, 4787, 4788, 4789, 4790, 4791, 4792, 4793, 4794, 4795, 4796, 4797, 4798, 4799, 4800, 4801, 4802, 4803, 4804, 4805, 4806, 4807, 4808, 4809, 4810, 4811, 4812, 4813, 4814, 4815, 4816, 4817, 4818, 4819, 4820, 4821, 4822, 4823, 4824, 4825, 4826, 4827, 4828, 4829, 4830, 4831, 4832, 4833, 4834, 4835.
Población Total:	311,087

Desviación poblacional:	0.267316
Compacidad Geométrica:	0.114680
Costo Total:	0.381996

Instituto Nacional Electoral

SISTEMA DE DISTRITACIÓN

RESULTADOS DE LA DISTRITACIÓN LOCAL PARA LA ENTIDAD DE MEXICO

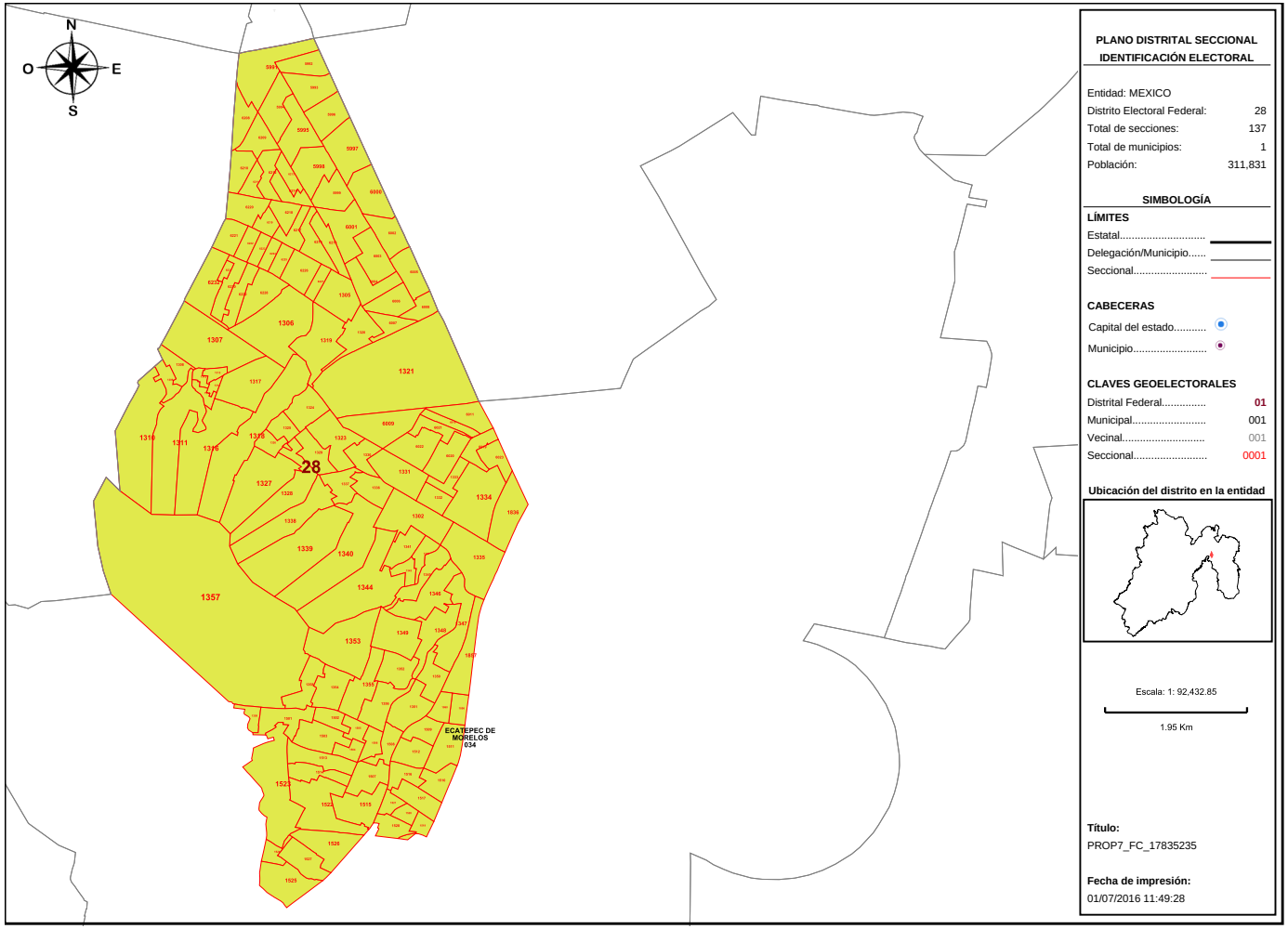

Detalles del Distrito.

Distrito:	28.
Municipios:	34. ECATEPEC DE MORELOS.
Secciones:	1302, 1305, 1306, 1307, 1308, 1309, 1310, 1311, 1312, 1313, 1314, 1315, 1316, 1317, 1318, 1319, 1320, 1321, 1323, 1324, 1325, 1326, 1327, 1328, 1329, 1330, 1331, 1332, 1333, 1334, 1335, 1336, 1337, 1338, 1339, 1340, 1341, 1342, 1343, 1344, 1345, 1346, 1347, 1348, 1349, 1350, 1351, 1352, 1353, 1354, 1355, 1356, 1357, 1358, 1359, 1501, 1502, 1503, 1504, 1505, 1506, 1507, 1508, 1509, 1510, 1511, 1512, 1513, 1514, 1515, 1516, 1517, 1519, 1520, 1521, 1522, 1523, 1524, 1525, 1526, 1527, 1528, 1836, 1856, 1857, 1860, 5991, 5992, 5993, 5994, 5995, 5996, 5997, 5998, 5999, 6000, 6001, 6002, 6003, 6004, 6005, 6006, 6007, 6008, 6009, 6010, 6011, 6019, 6020, 6021, 6022, 6023, 6208, 6209, 6210, 6211, 6212, 6213, 6214, 6215, 6216, 6217, 6218, 6219, 6220, 6221, 6222, 6223, 6224, 6225, 6226, 6227, 6228, 6229, 6230, 6231, 6232.
Población Total:	311,831

Desviación poblacional:	0.252324
Compacidad Geométrica:	0.102784
Costo Total:	0.355107

Instituto Nacional Electoral

SISTEMA DE DISTRITACIÓN

RESULTADOS DE LA DISTRITACIÓN LOCAL PARA LA ENTIDAD DE MEXICO

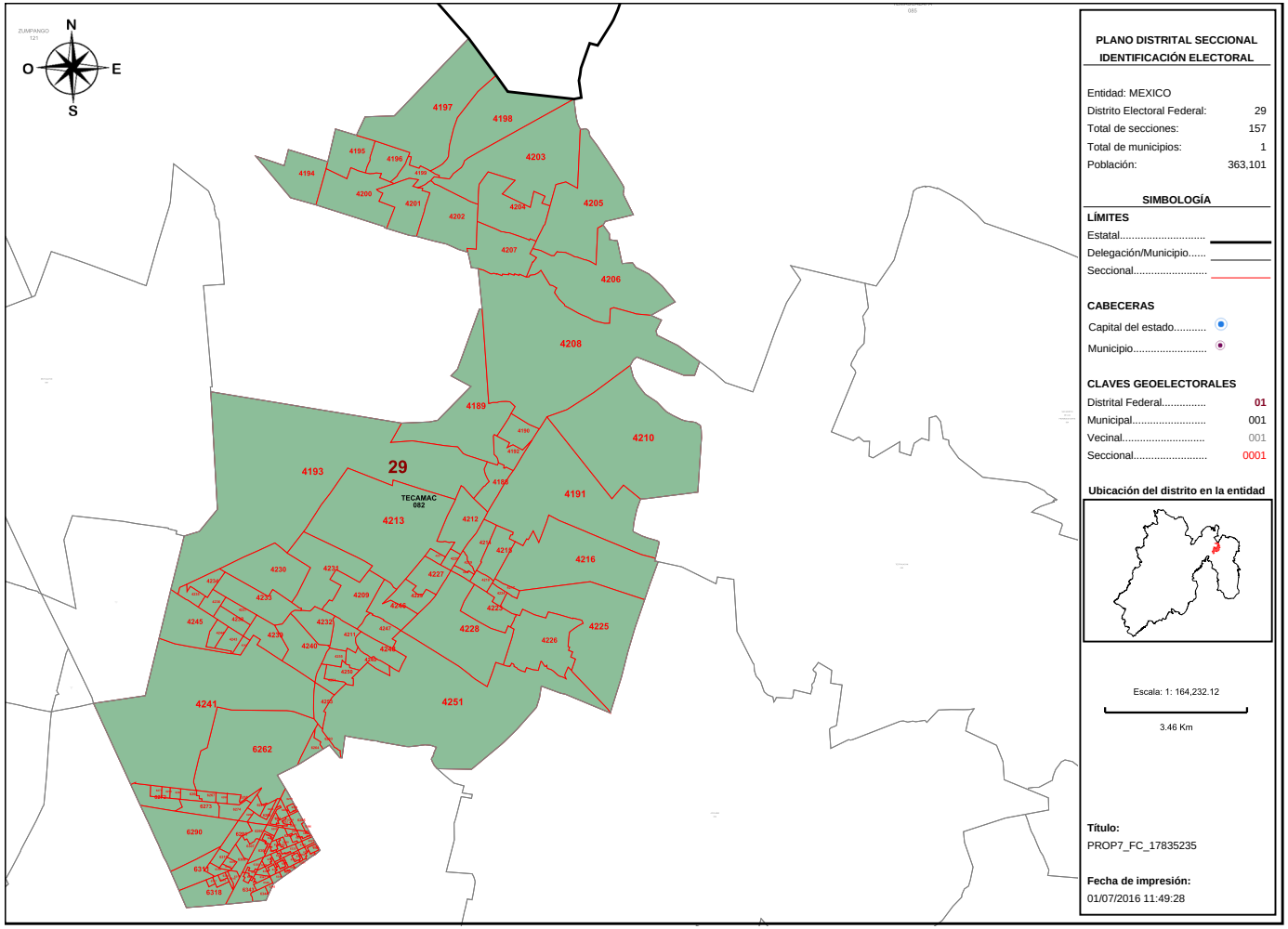

PLANO DISTRITAL SECCIONAL
IDENTIFICACIÓN ELECTORAL

Entidad: MEXICO
Distrito Electoral Federal: 29
Total de secciones: 157
Total de municipios: 1
Población: 363,101

SIMBOLOGÍA

LÍMITES
Estatal.....
Delegación/Municipio.....
Seccional.....

CABECERAS
Capital del estado.....
Municipio.....

CLAVES GEOELECTORALES
Distrital Federal..... 01
Municipal..... 001
Vecinal..... 001
Seccional..... 0001

Ubicación del distrito en la entidad

Escala: 1: 164,232.12

3.46 Km

Título:
PROP7_FC_17835235

Fecha de impresión:
01/07/2016 11:49:28

Detalles del Distrito.

Distrito:	29.
Municipios:	82. TECAMAC.
Secciones:	4188, 4189, 4190, 4191, 4192, 4193, 4194, 4195, 4196, 4197, 4198, 4199, 4200, 4201, 4202, 4203, 4204, 4205, 4206, 4207, 4208, 4209, 4210, 4211, 4212, 4213, 4214, 4215, 4216, 4217, 4218, 4219, 4220, 4221, 4222, 4223, 4224, 4225, 4226, 4227, 4228, 4229, 4230, 4231, 4232, 4233, 4234, 4235, 4236, 4237, 4238, 4239, 4240, 4241, 4242, 4243, 4244, 4245, 4246, 4247, 4248, 4249, 4250, 4251, 4253, 4254, 4255, 6262, 6263, 6264, 6265, 6266, 6267, 6268, 6269, 6270, 6271, 6272, 6273, 6274, 6275, 6276, 6277, 6278, 6279, 6280, 6281, 6282, 6283, 6284, 6285, 6286, 6287, 6288, 6289, 6290, 6291, 6292, 6293, 6294, 6295, 6296, 6297, 6298, 6299, 6300, 6301, 6302, 6303, 6304, 6305, 6306, 6307, 6308, 6309, 6310, 6311, 6312, 6313, 6314, 6315, 6316, 6317, 6318, 6319, 6320, 6321, 6322, 6323, 6324, 6325, 6326, 6327, 6328, 6329, 6330, 6331, 6332, 6333, 6334, 6335, 6336, 6337, 6338, 6339, 6340, 6341, 6342, 6343, 6344, 6345, 6346, 6347, 6348, 6349, 6350, 6351.
Población Total:	363,101

Desviación poblacional:	0.261324
Compacidad Geométrica:	0.331233
Costo Total:	0.592557

Instituto Nacional Electoral

SISTEMA DE DISTRITACIÓN

RESULTADOS DE LA DISTRITACIÓN LOCAL PARA LA ENTIDAD DE MEXICO

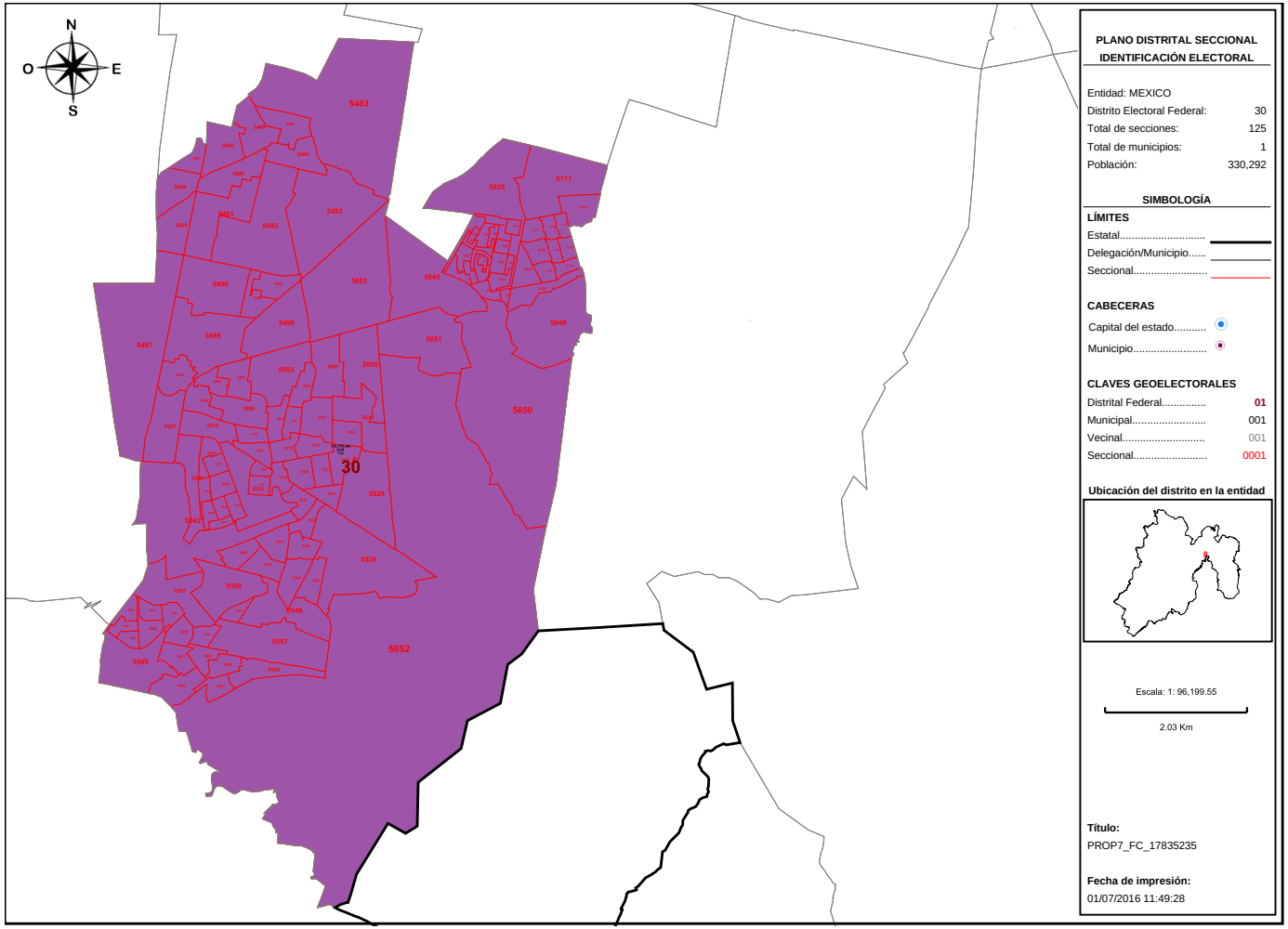

Detalles del Distrito.

Distrito:	30.
Municipios:	110. TULTITLAN SUR.
Secciones:	5482, 5483, 5484, 5485, 5486, 5487, 5488, 5489, 5490, 5491, 5492, 5493, 5494, 5495, 5496, 5497, 5498, 5499, 5500, 5501, 5502, 5503, 5504, 5505, 5506, 5507, 5508, 5509, 5510, 5511, 5512, 5513, 5514, 5515, 5516, 5517, 5518, 5519, 5520, 5521, 5522, 5523, 5524, 5525, 5526, 5527, 5528, 5529, 5530, 5531, 5532, 5533, 5534, 5535, 5536, 5537, 5538, 5539, 5540, 5541, 5542, 5543, 5544, 5545, 5546, 5547, 5548, 5549, 5550, 5551, 5552, 5553, 5554, 5555, 5556, 5557, 5558, 5559, 5560, 5561, 5562, 5563, 5564, 5565, 5566, 5567, 5626, 5627, 5628, 5629, 5630, 5631, 5632, 5633, 5634, 5635, 5636, 5637, 5638, 5639, 5640, 5641, 5642, 5643, 5644, 5645, 5646, 5647, 5649, 5650, 5651, 5652, 5653, 6171, 6172, 6173, 6174, 6175, 6176, 6177, 6178, 6179, 6180, 6181, 6182.
Población Total:	330,292

Desviación poblacional:	0.018872
Compacidad Geométrica:	0.203909
Costo Total:	0.222781

Instituto Nacional Electoral

SISTEMA DE DISTRITACIÓN

RESULTADOS DE LA DISTRITACIÓN LOCAL PARA LA ENTIDAD DE MEXICO

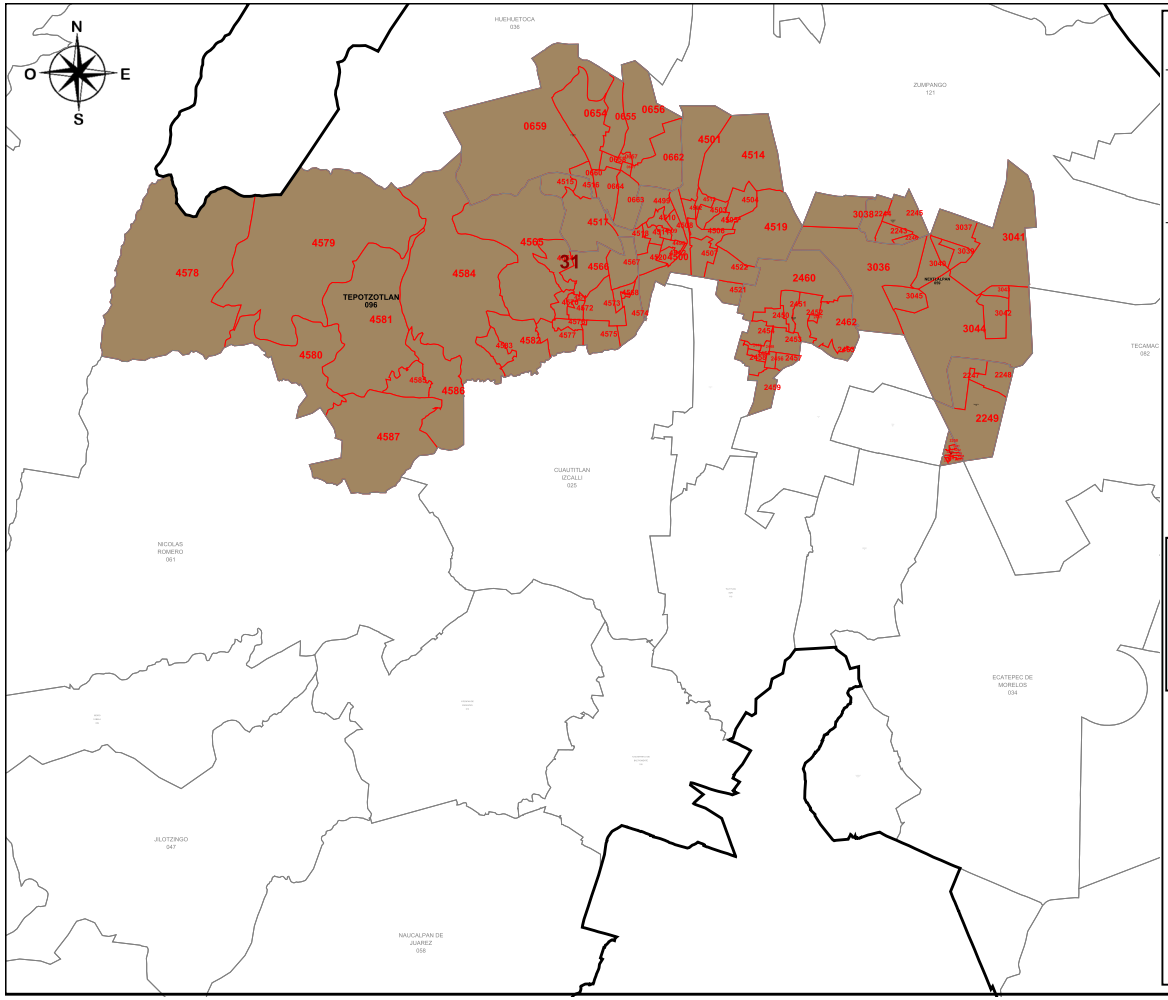

PLANO DISTRITAL SECCIONAL IDENTIFICACIÓN ELECTORAL

Entidad: MEXICO
Distrito Electoral Federal: 31
Total de secciones: 103
Total de municipios: 8
Población: 334,618

SIMBOLOGÍA

LÍMITES
Estatal.....
Delegación/Municipio.....
Seccional.....

CABECERAS
Capital del estado.....
Municipio.....

CLAVES GEOELECTORALES
Distrital Federal..... 01
Municipal..... 001
Vecinal..... 001
Seccional..... 0001

Ubicación del distrito en la entidad

Escala: 1: 316,807.14

6.67 Km

Título:
PROP7_FC_17835235

Fecha de impresión:
01/07/2016 11:49:28

Detalles del Distrito.

Distrito:	31.
Municipios:	125. TONANITLA, 23. COYOTEPEC, 45. JALTENCO SUR, 54. MELCHOR OCAMPO, 59. NEXTLALPAN, 903. JALTENCO NORTE, 92. TEOLOYUCAN, 96. TEPOTZOTLAN.
Secciones:	654, 655, 656, 657, 658, 659, 660, 661, 662, 663, 664, 2243, 2244, 2245, 2246, 2247, 2248, 2249, 2250, 2251, 2252, 2253, 2254, 2255, 2256, 2257, 2258, 2259, 2448, 2449, 2450, 2451, 2452, 2453, 2454, 2455, 2456, 2457, 2458, 2459, 2460, 2461, 2462, 2463, 3036, 3037, 3038, 3039, 3040, 3041, 3042, 3043, 3044, 3045, 4498, 4499, 4500, 4501, 4502, 4503, 4504, 4505, 4506, 4507, 4508, 4509, 4510, 4511, 4512, 4513, 4514, 4515, 4516, 4517, 4518, 4519, 4520, 4521, 4522, 4564, 4565, 4566, 4567, 4568, 4569, 4570, 4571, 4572, 4573, 4574, 4575, 4576, 4577, 4578, 4579, 4580, 4581, 4582, 4583, 4584, 4585, 4586, 4587.
Población Total:	334,618

Desviación poblacional:	0.002689
Compacidad Geométrica:	0.500129
Costo Total:	0.502818

Instituto Nacional Electoral

SISTEMA DE DISTRITACIÓN

RESULTADOS DE LA DISTRITACIÓN LOCAL PARA LA ENTIDAD DE MEXICO

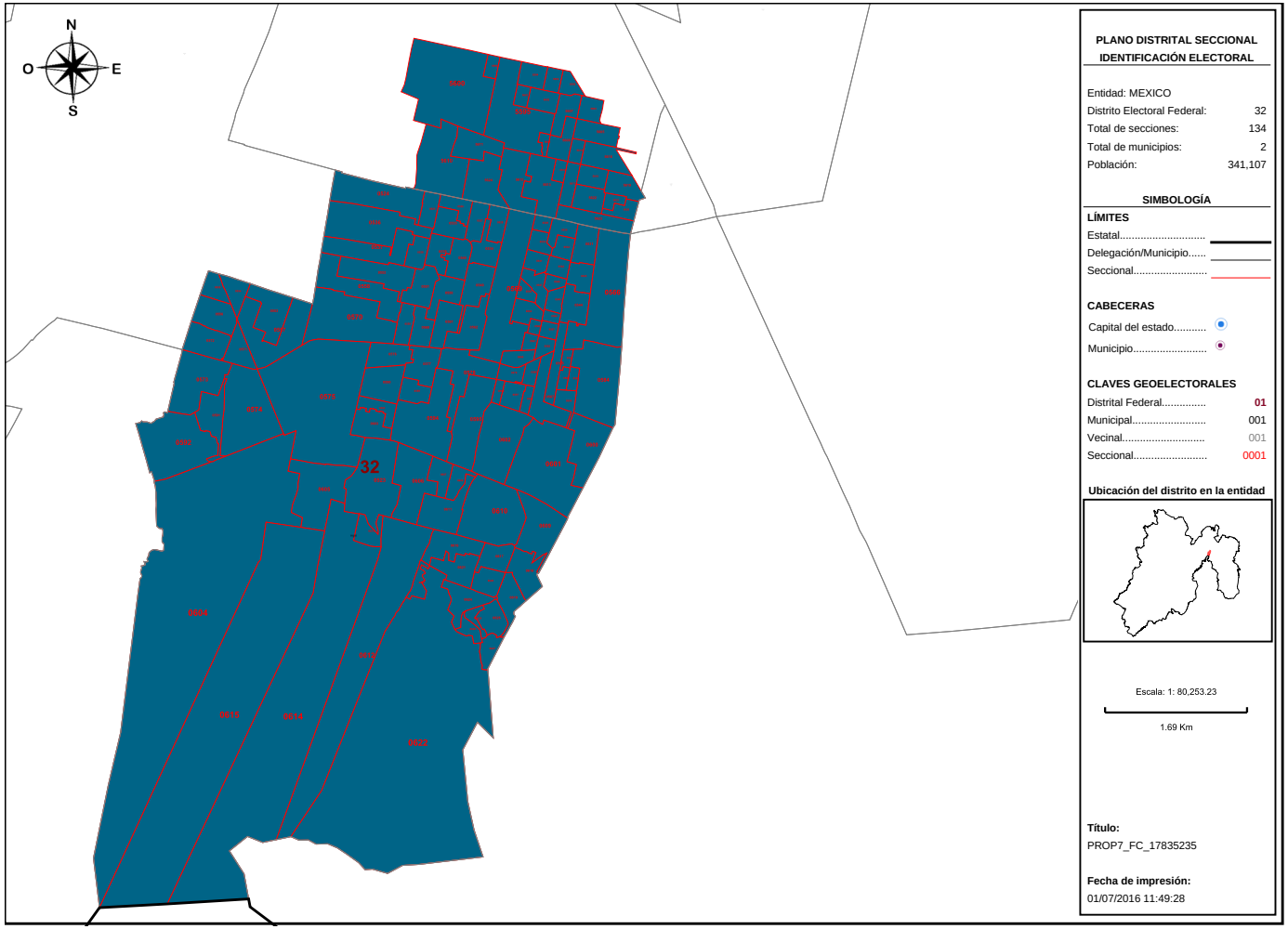

PLANO DISTRITAL SECCIONAL
IDENTIFICACIÓN ELECTORAL

Entidad: MEXICO
Distrito Electoral Federal: 32
Total de secciones: 134
Total de municipios: 2
Población: 341,107

SIMBOLOGÍA

LÍMITES
Estatal.....
Delegación/Municipio.....
Seccional.....

CABECERAS
Capital del estado.....
Municipio.....

CLAVES GEOELECTORALES
Distrital Federal..... 01
Municipal..... 001
Vecinal..... 001
Seccional..... 0001

Ubicación del distrito en la entidad

Escala: 1: 80,253.23
1.69 Km

Título:
PROP7_FC_17835235

Fecha de impresión:
01/07/2016 11:49:28

Detalles del Distrito.

Distrito:	32.
Municipios:	20. COACALCO DE BERRIOZABAL, 902. TULTITLAN NORTE.
Secciones:	523, 524, 525, 526, 527, 528, 529, 530, 531, 532, 533, 534, 535, 536, 537, 538, 539, 540, 541, 542, 543, 544, 545, 546, 547, 548, 549, 550, 551, 552, 553, 554, 555, 556, 557, 558, 559, 560, 561, 562, 563, 564, 565, 566, 567, 568, 569, 570, 571, 572, 573, 574, 575, 576, 577, 578, 579, 580, 581, 582, 583, 584, 585, 586, 587, 588, 589, 590, 591, 592, 593, 594, 595, 596, 597, 598, 599, 600, 601, 602, 603, 604, 605, 606, 607, 608, 609, 610, 611, 612, 613, 614, 615, 616, 617, 618, 619, 620, 621, 622, 623, 624, 625, 626, 627, 628, 5592, 5593, 5594, 5595, 5596, 5600, 5601, 5602, 5603, 5605, 5606, 5607, 5608, 5610, 5611, 5612, 5613, 5614, 5615, 5616, 5617, 5618, 5619, 5620, 5621, 5622, 5623, 5624.
Población Total:	341,107

Desviación poblacional:	0.005839
Compacidad Geométrica:	0.151394
Costo Total:	0.157233

Instituto Nacional Electoral

SISTEMA DE DISTRITACIÓN

RESULTADOS DE LA DISTRITACIÓN LOCAL PARA LA ENTIDAD DE MEXICO

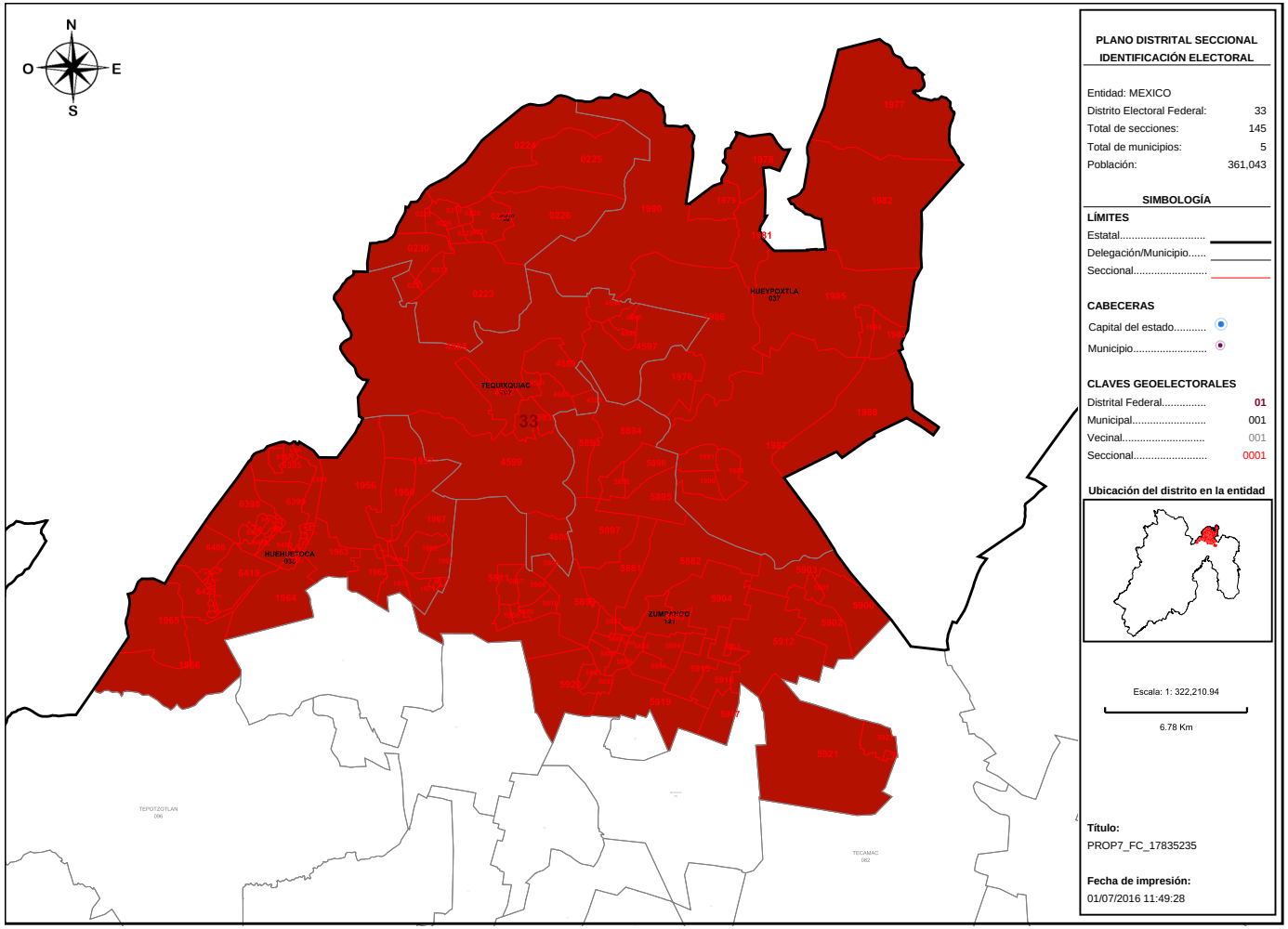

PLANO DISTRITAL SECCIONAL
IDENTIFICACIÓN ELECTORAL

Entidad: MEXICO
Distrito Electoral Federal: 33
Total de secciones: 145
Total de municipios: 5
Población: 361,043

SIMBOLOGÍA

LÍMITES
Estatal.....
Delegación/Municipio.....
Seccional.....

CABECERAS
Capital del estado.....
Municipio.....

CLAVES GEOELECTORALES
Distrital Federal..... 01
Municipal..... 001
Vecinal..... 001
Seccional..... 0001

Ubicación del distrito en la entidad

Escala: 1: 322,210.94

6.78 Km

Título:
PROP7_FC_17835235

Fecha de impresión:
01/07/2016 11:49:28

Detalles del Distrito.

Distrito:	33.
Municipios:	10. APAXCO, 121. ZUMPANGO, 36. HUEHUETOCA, 37. HUEYPOXTLA, 97. TEQUIXQUIAC.
Secciones:	219, 220, 221, 222, 223, 224, 225, 226, 227, 228, 229, 230, 231, 232, 1956, 1957, 1958, 1960, 1961, 1962, 1963, 1964, 1965, 1966, 1967, 1968, 1969, 1970, 1971, 1972, 1973, 1974, 1975, 1976, 1977, 1978, 1979, 1980, 1981, 1982, 1983, 1984, 1985, 1986, 1987, 1988, 1989, 1990, 1991, 4588, 4589, 4590, 4591, 4592, 4593, 4594, 4595, 4596, 4597, 4598, 4599, 4600, 5880, 5881, 5882, 5883, 5884, 5885, 5886, 5887, 5888, 5889, 5890, 5891, 5892, 5893, 5894, 5895, 5896, 5897, 5898, 5899, 5900, 5901, 5902, 5903, 5904, 5905, 5906, 5907, 5908, 5909, 5910, 5911, 5912, 5913, 5914, 5915, 5916, 5917, 5918, 5919, 5920, 5921, 5922, 5923, 6394, 6395, 6396, 6397, 6398, 6399, 6400, 6401, 6402, 6403, 6404, 6405, 6406, 6407, 6408, 6409, 6410, 6411, 6412, 6413, 6414, 6415, 6416, 6417, 6418, 6419, 6420, 6421, 6422, 6423, 6424, 6425, 6426, 6427, 6428, 6429, 6430, 6431, 6432.
Población Total:	361,043

Desviación poblacional:	0.221385
Compacidad Geométrica:	0.439640
Costo Total:	0.661025

Instituto Nacional Electoral

SISTEMA DE DISTRITACIÓN

RESULTADOS DE LA DISTRITACIÓN LOCAL PARA LA ENTIDAD DE MEXICO

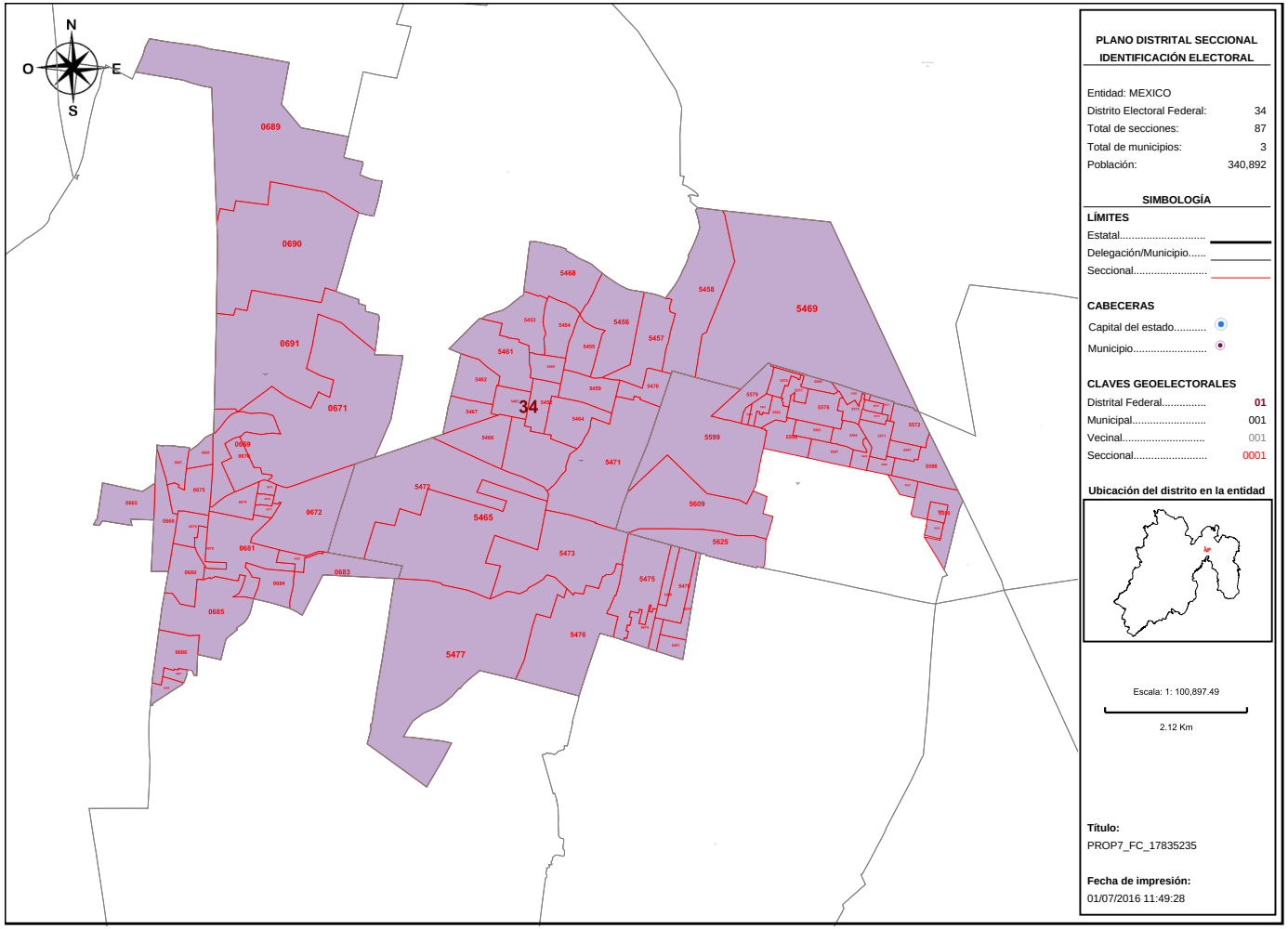

PLANO DISTRITAL SECCIONAL IDENTIFICACIÓN ELECTORAL

Entidad: MEXICO
Distrito Electoral Federal: 34
Total de secciones: 87
Total de municipios: 3
Población: 340,892

SIMBOLOGÍA

LÍMITES
Estatal.....
Delegación/Municipio.....
Seccional.....

CABECERAS
Capital del estado.....
Municipio.....

CLAVES GEOELECTORALES
Distrital Federal..... 01
Municipal..... 001
Vecinal..... 001
Seccional..... 0001

Ubicación del distrito en la entidad

Escala: 1: 100,897.49

2.12 Km

Título:
PROP7_FC_17835235

Fecha de impresión:
01/07/2016 11:49:28

Detalles del Distrito.

Distrito:	34.
Municipios:	109. TULTEPEC, 24. CUAUTITLAN, 902. TULTITLAN NORTE.
Secciones:	665, 666, 667, 668, 669, 670, 671, 672, 673, 674, 675, 676, 677, 678, 679, 680, 681, 682, 683, 684, 685, 686, 687, 688, 689, 690, 691, 5452, 5453, 5454, 5455, 5456, 5457, 5458, 5459, 5460, 5461, 5462, 5463, 5464, 5465, 5466, 5467, 5468, 5469, 5470, 5471, 5472, 5473, 5474, 5475, 5476, 5477, 5478, 5479, 5480, 5481, 5568, 5569, 5570, 5571, 5572, 5573, 5574, 5575, 5576, 5577, 5578, 5579, 5580, 5581, 5582, 5583, 5584, 5585, 5586, 5587, 5588, 5589, 5590, 5591, 5597, 5598, 5599, 5604, 5609, 5625.
Población Total:	340,892

Desviación poblacional:	0.005208
Compacidad Geométrica:	0.553086
Costo Total:	0.558294

Instituto Nacional Electoral

SISTEMA DE DISTRITACIÓN

RESULTADOS DE LA DISTRITACIÓN LOCAL PARA LA ENTIDAD DE MEXICO

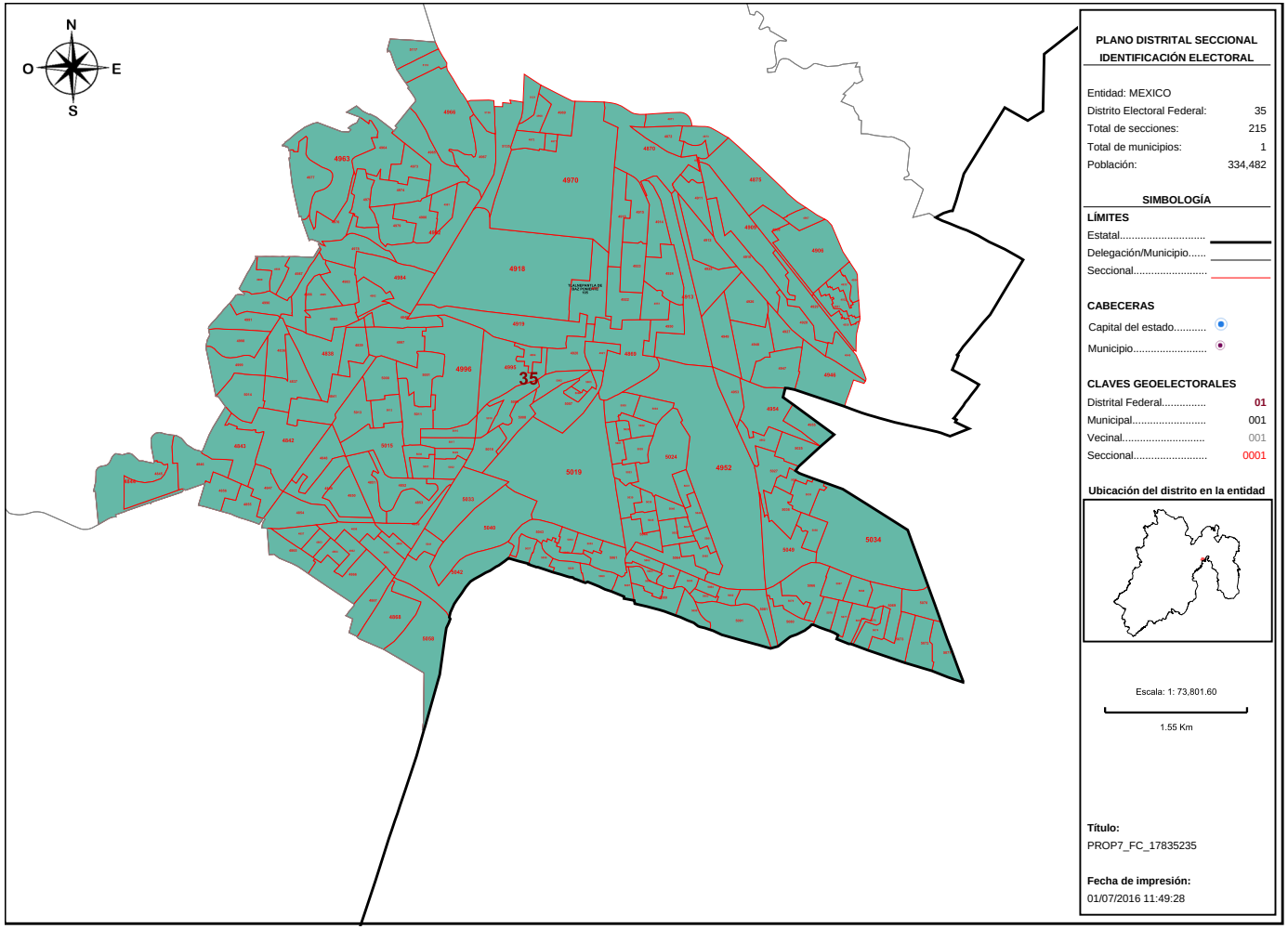

PLANO DISTRITAL SECCIONAL
IDENTIFICACIÓN ELECTORAL

Entidad: MEXICO
Distrito Electoral Federal: 35
Total de secciones: 215
Total de municipios: 1
Población: 334,482

SIMBOLOGÍA

LÍMITES
Estatal.....
Delegación/Municipio.....
Seccional.....

CABECERAS
Capital del estado.....
Municipio.....

CLAVES GEOELECTORALES
Distrital Federal..... 01
Municipal..... 001
Vecinal..... 001
Seccional..... 0001

Ubicación del distrito en la entidad

Escala: 1: 73,801.60

1.55 Km

Título:
PROP7_FC_17835235

Fecha de impresión:
01/07/2016 11:49:28

Detalles del Distrito.

Distrito:	35.
Municipios:	105. TLALNEPANTLA DE BAZ PONIENTE.
Secciones:	4836, 4837, 4838, 4839, 4840, 4841, 4842, 4843, 4844, 4845, 4846, 4847, 4848, 4849, 4850, 4851, 4852, 4853, 4854, 4855, 4856, 4857, 4858, 4859, 4860, 4861, 4862, 4863, 4864, 4865, 4866, 4867, 4868, 4869, 4870, 4871, 4872, 4873, 4874, 4875, 4906, 4907, 4908, 4909, 4910, 4911, 4912, 4913, 4914, 4915, 4916, 4917, 4918, 4919, 4920, 4921, 4922, 4923, 4924, 4925, 4926, 4927, 4928, 4929, 4930, 4931, 4932, 4933, 4934, 4945, 4946, 4947, 4948, 4949, 4950, 4951, 4952, 4953, 4954, 4955, 4962, 4963, 4964, 4965, 4966, 4967, 4968, 4969, 4970, 4971, 4972, 4973, 4974, 4975, 4976, 4977, 4978, 4979, 4980, 4981, 4982, 4983, 4984, 4985, 4986, 4987, 4988, 4989, 4990, 4991, 4992, 4993, 4994, 4995, 4996, 4997, 4998, 4999, 5000, 5001, 5002, 5003, 5004, 5005, 5006, 5007, 5008, 5009, 5010, 5011, 5012, 5013, 5014, 5015, 5016, 5017, 5018, 5019, 5020, 5021, 5022, 5023, 5024, 5025, 5026, 5027, 5028, 5029, 5030, 5031, 5032, 5033, 5034, 5035, 5036, 5037, 5038, 5039, 5040, 5041, 5042, 5043, 5044, 5045, 5046, 5047, 5048, 5049, 5050, 5051, 5052, 5053, 5054, 5055, 5056, 5057, 5058, 5059, 5060, 5061, 5062, 5063, 5064, 5065, 5066, 5067, 5068, 5069, 5070, 5071, 5072, 5073, 5074, 5075, 5076, 5077, 5078, 5079, 5080, 5081, 5082, 5083, 5084, 5085, 5086, 5087, 5088, 5089, 5090, 5091, 5117, 5118, 5121, 5135, 5136.
Población Total:	334,482

Desviación poblacional:	0.002975
Compacidad Geométrica:	0.269072
Costo Total:	0.272047

Instituto Nacional Electoral

SISTEMA DE DISTRITACIÓN

RESULTADOS DE LA DISTRITACIÓN LOCAL PARA LA ENTIDAD DE MEXICO

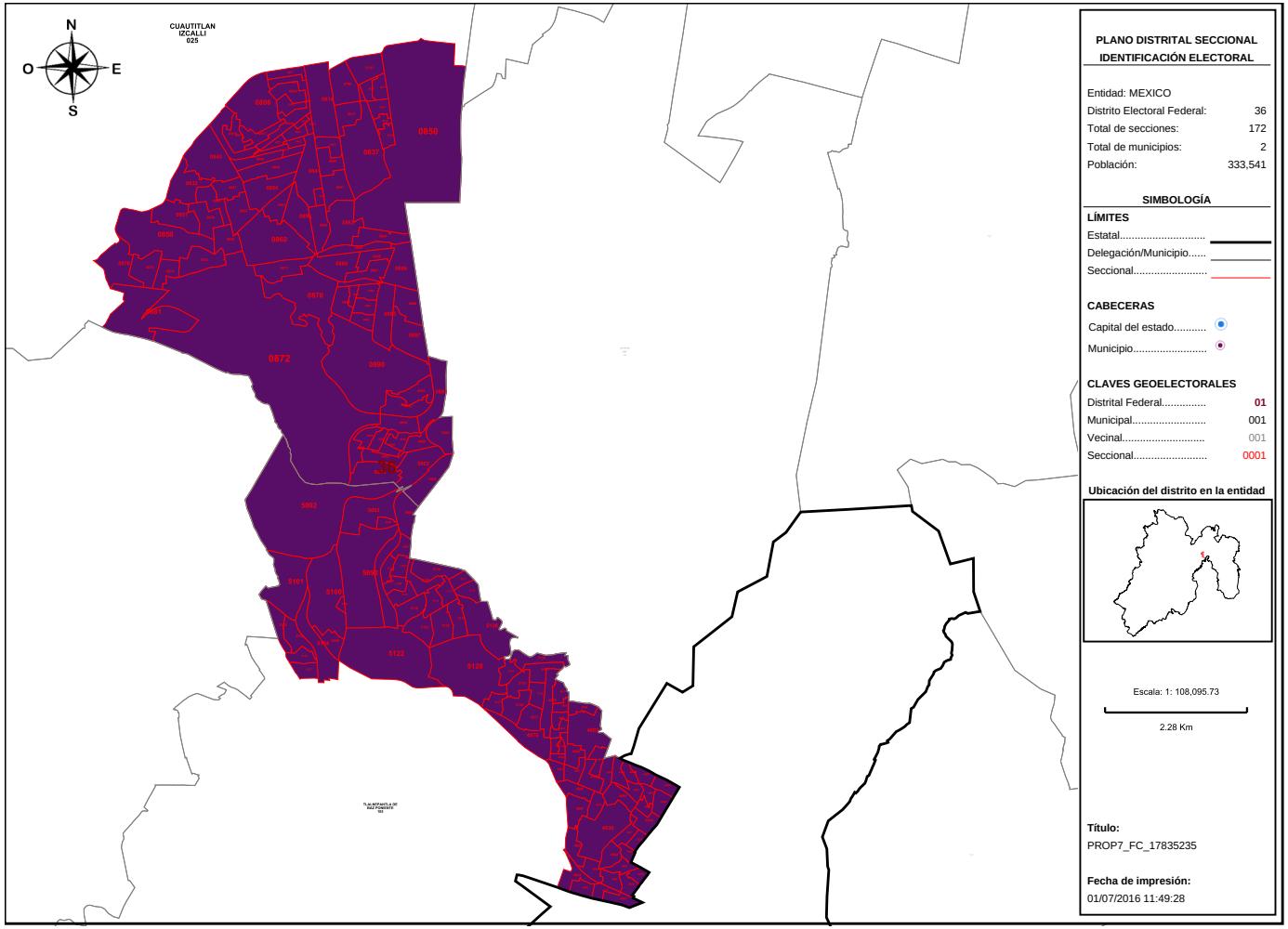

Detalles del Distrito.

Distrito:	36.
Municipios:	105. TLALNEPANTLA DE BAZ PONIENTE, 25. CUAUTITLAN IZCALLI.
Secciones:	797, 798, 806, 807, 808, 809, 810, 811, 812, 813, 814, 815, 816, 817, 818, 819, 832, 833, 834, 835, 836, 837, 838, 839, 840, 841, 842, 843, 844, 845, 846, 847, 848, 849, 850, 851, 852, 853, 854, 855, 856, 857, 858, 859, 860, 861, 862, 863, 864, 865, 866, 867, 868, 869, 870, 871, 872, 873, 874, 875, 876, 881, 882, 883, 884, 885, 886, 887, 888, 889, 890, 891, 892, 893, 894, 895, 896, 897, 898, 899, 900, 901, 902, 903, 904, 905, 4876, 4877, 4878, 4879, 4880, 4881, 4882, 4883, 4884, 4885, 4886, 4887, 4888, 4889, 4890, 4891, 4892, 4893, 4894, 4895, 4896, 4897, 4898, 4899, 4900, 4901, 4902, 4903, 4904, 4905, 4935, 4936, 4937, 4938, 4939, 4940, 4941, 4942, 4943, 4944, 4956, 4957, 4958, 4959, 4960, 4961, 5092, 5093, 5094, 5095, 5096, 5097, 5098, 5099, 5100, 5101, 5102, 5103, 5104, 5105, 5106, 5107, 5108, 5109, 5110, 5111, 5112, 5113, 5114, 5115, 5116, 5119, 5120, 5122, 5123, 5124, 5125, 5126, 5127, 5128, 5129, 5130, 5131, 5132, 5133, 5134.
Población Total:	333,541

Desviación poblacional:	0.005351
Compacidad Geométrica:	0.405989
Costo Total:	0.411340

Instituto Nacional Electoral

SISTEMA DE DISTRITACIÓN

RESULTADOS DE LA DISTRITACIÓN LOCAL PARA LA ENTIDAD DE MEXICO

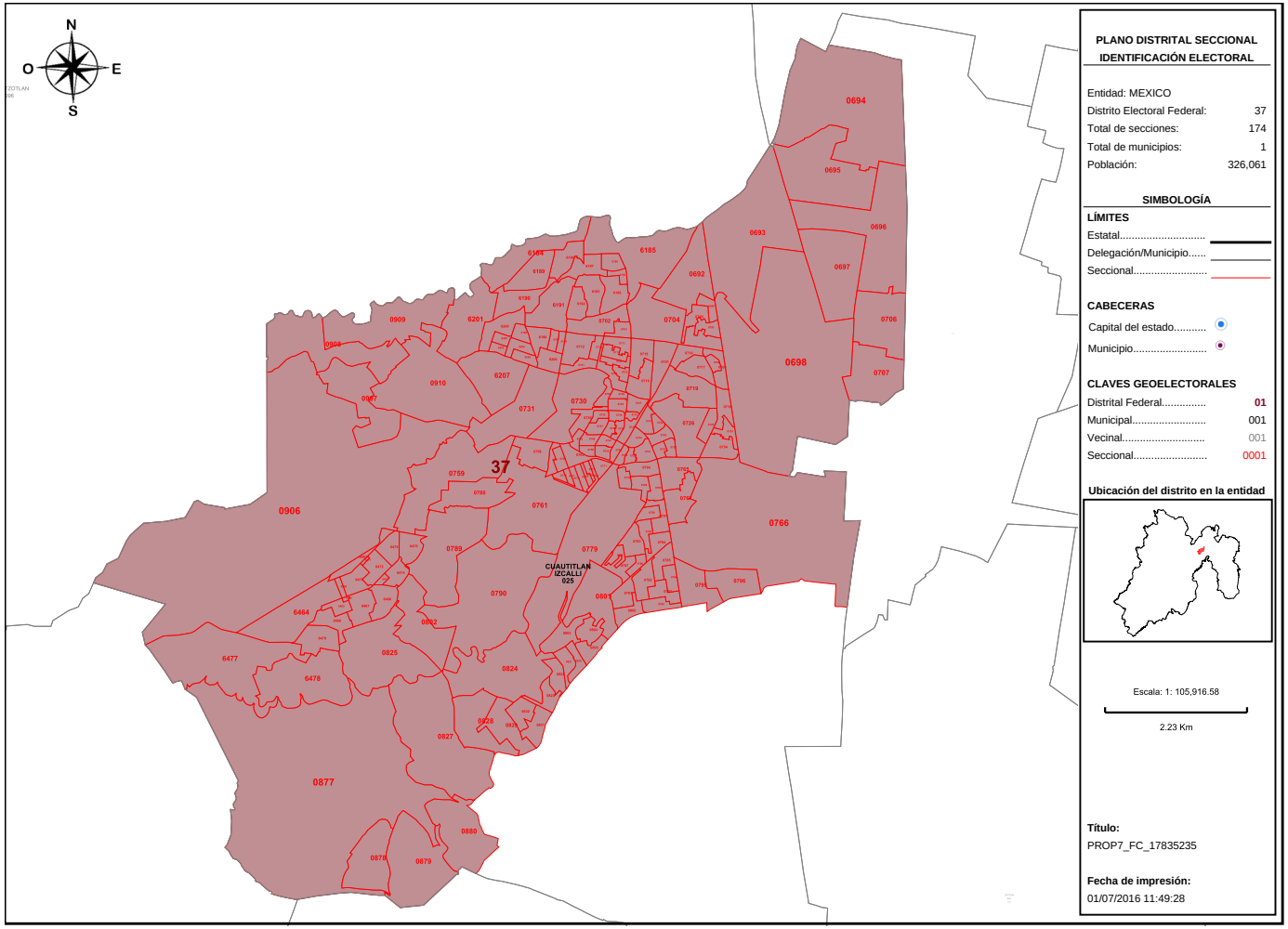

PLANO DISTRITAL SECCIONAL IDENTIFICACIÓN ELECTORAL

Entidad: MEXICO
Distrito Electoral Federal: 37
Total de secciones: 174
Total de municipios: 1
Población: 326,061

SIMBOLOGÍA

LÍMITES
Estatal.....
Delegación/Municipio.....
Seccional.....

CABECERAS
Capital del estado.....
Municipio.....

CLAVES GEOELECTORALES
Distrital Federal..... 01
Municipal..... 001
Vecinal..... 001
Seccional..... 0001

Ubicación del distrito en la entidad

Escala: 1: 105,916.58

2.23 Km

Título:
PROP7_FC_17835235

Fecha de impresión:
01/07/2016 11:49:28

Detalles del Distrito.

Distrito:	37.
Municipios:	25. CUAUTITLAN IZCALLI.
Secciones:	692, 693, 694, 695, 696, 697, 698, 699, 700, 701, 702, 703, 704, 705, 706, 707, 708, 709, 710, 711, 712, 713, 714, 715, 716, 717, 718, 719, 720, 721, 722, 723, 724, 725, 726, 727, 728, 729, 730, 731, 732, 733, 734, 735, 736, 737, 738, 739, 740, 741, 742, 743, 744, 745, 746, 747, 748, 749, 750, 751, 752, 753, 754, 755, 756, 757, 758, 759, 760, 761, 762, 763, 764, 765, 766, 767, 768, 769, 770, 771, 772, 773, 774, 775, 776, 777, 778, 779, 780, 781, 782, 783, 784, 785, 786, 787, 788, 789, 790, 791, 792, 793, 794, 795, 796, 799, 800, 801, 802, 803, 804, 805, 820, 821, 822, 823, 824, 825, 827, 828, 829, 830, 831, 877, 878, 879, 880, 906, 907, 908, 909, 910, 6184, 6185, 6186, 6187, 6188, 6189, 6190, 6191, 6192, 6193, 6194, 6195, 6196, 6197, 6198, 6199, 6200, 6201, 6202, 6203, 6204, 6205, 6206, 6207, 6463, 6464, 6465, 6466, 6467, 6468, 6469, 6470, 6471, 6472, 6473, 6474, 6475, 6476, 6477, 6478, 6479, 6480.
Población Total:	326,061

Desviación poblacional:	0.048848
Compacidad Geométrica:	0.226434
Costo Total:	0.275282

Instituto Nacional Electoral

SISTEMA DE DISTRITACIÓN

RESULTADOS DE LA DISTRITACIÓN LOCAL PARA LA ENTIDAD DE MEXICO

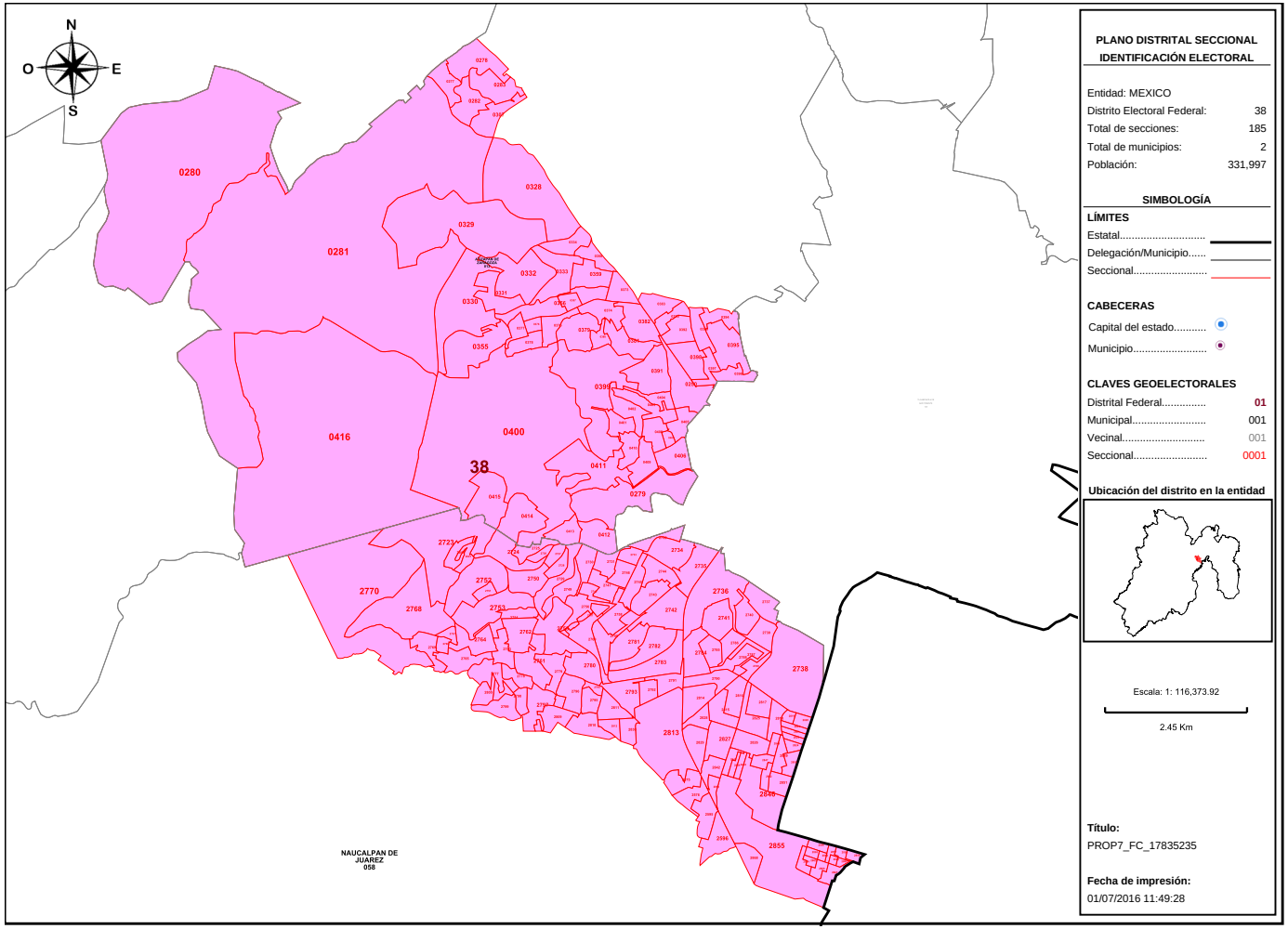

Detalles del Distrito.

Distrito:	38.
Municipios:	13. ATIZAPAN DE ZARAGOZA, 58. NAUCALPAN DE JUAREZ.
Secciones:	250, 277, 278, 279, 280, 281, 282, 283, 307, 328, 329, 330, 331, 332, 333, 334, 355, 356, 357, 358, 359, 373, 374, 375, 376, 377, 378, 379, 380, 381, 382, 383, 390, 391, 392, 393, 394, 395, 396, 397, 398, 399, 400, 401, 402, 403, 404, 405, 406, 407, 408, 409, 410, 411, 412, 413, 414, 415, 416, 2575, 2576, 2595, 2596, 2723, 2724, 2725, 2726, 2727, 2728, 2729, 2730, 2731, 2732, 2733, 2734, 2735, 2736, 2737, 2738, 2739, 2740, 2741, 2742, 2743, 2744, 2745, 2746, 2747, 2748, 2749, 2750, 2751, 2752, 2753, 2754, 2755, 2756, 2757, 2758, 2759, 2760, 2761, 2762, 2763, 2764, 2765, 2766, 2767, 2768, 2769, 2770, 2777, 2778, 2779, 2780, 2781, 2782, 2783, 2784, 2785, 2786, 2787, 2788, 2789, 2790, 2791, 2792, 2793, 2794, 2795, 2796, 2797, 2798, 2799, 2800, 2809, 2810, 2811, 2812, 2813, 2814, 2815, 2816, 2817, 2818, 2819, 2820, 2821, 2822, 2823, 2824, 2825, 2826, 2827, 2828, 2829, 2830, 2840, 2841, 2842, 2843, 2844, 2845, 2846, 2847, 2848, 2849, 2850, 2851, 2852, 2853, 2855, 2856, 2857, 2858, 2859, 2860, 2861, 2862, 2863, 2864, 2865, 2866, 2867, 2868.
Población Total:	331,997

Desviación poblacional:	0.010748
Compacidad Geométrica:	0.338593
Costo Total:	0.349341

Instituto Nacional Electoral

SISTEMA DE DISTRITACIÓN

RESULTADOS DE LA DISTRITACIÓN LOCAL PARA LA ENTIDAD DE MEXICO

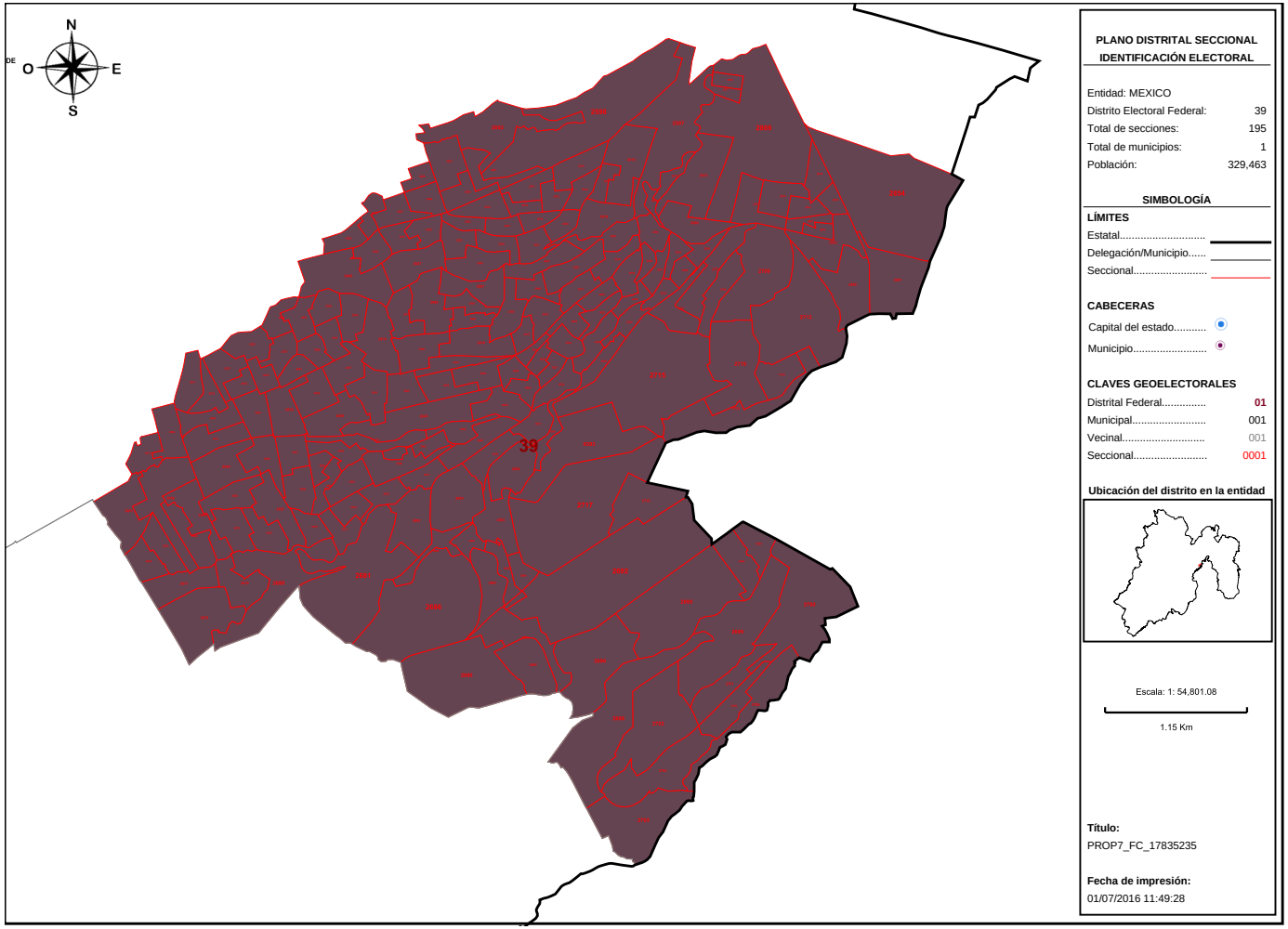

PLANO DISTRITAL SECCIONAL
IDENTIFICACIÓN ELECTORAL

Entidad: MEXICO
Distrito Electoral Federal: 39
Total de secciones: 195
Total de municipios: 1
Población: 329,463

SIMBOLOGÍA

LÍMITES
Estatal.....
Delegación/Municipio.....
Seccional.....

CABECERAS
Capital del estado.....
Municipio.....

CLAVES GEOELECTORALES
Distrital Federal..... 01
Municipal..... 001
Vecinal..... 001
Seccional..... 0001

Ubicación del distrito en la entidad

Escala: 1: 54,801.08
1.15 Km

Título:
PROP7_FC_17835235

Fecha de impresión:
01/07/2016 11:49:28

Detalles del Distrito.

Distrito:	39.
Municipios:	58. NAUCALPAN DE JUAREZ.
Secciones:	2597, 2598, 2601, 2602, 2603, 2604, 2607, 2608, 2609, 2610, 2611, 2612, 2613, 2614, 2615, 2616, 2617, 2618, 2619, 2620, 2621, 2622, 2623, 2624, 2625, 2626, 2627, 2628, 2629, 2630, 2631, 2632, 2633, 2634, 2635, 2636, 2637, 2638, 2639, 2640, 2641, 2642, 2643, 2644, 2645, 2646, 2647, 2648, 2649, 2650, 2651, 2652, 2653, 2654, 2655, 2656, 2657, 2658, 2659, 2660, 2661, 2662, 2663, 2664, 2665, 2666, 2668, 2669, 2670, 2671, 2672, 2673, 2674, 2675, 2676, 2677, 2678, 2679, 2680, 2681, 2682, 2683, 2684, 2685, 2686, 2687, 2688, 2689, 2690, 2691, 2692, 2693, 2694, 2695, 2696, 2697, 2698, 2699, 2700, 2701, 2702, 2703, 2704, 2705, 2706, 2707, 2708, 2709, 2711, 2713, 2715, 2717, 2718, 2719, 2720, 2721, 2854, 2869, 2870, 2871, 2872, 2873, 2874, 2875, 2876, 2877, 2878, 2879, 2880, 2881, 2882, 2883, 2884, 2885, 2886, 2887, 2918, 2930, 2945, 2946, 2947, 2948, 2949, 2950, 2951, 2952, 2953, 2971, 2972, 2973, 2974, 2975, 2976, 2977, 2978, 2979, 2980, 2981, 2982, 2983, 2984, 2985, 2986, 2987, 2988, 2989, 2990, 2991, 2992, 2993, 2994, 3011, 3012, 3013, 3014, 3015, 3016, 3017, 3018, 3019, 3020, 3021, 3022, 3023, 3024, 3025, 3026, 3027, 3028, 3029, 3030, 3031, 3032, 6392, 6393.
Población Total:	329,463

Desviación poblacional:	0.023644
Compacidad Geométrica:	0.225394
Costo Total:	0.249037

Instituto Nacional Electoral

SISTEMA DE DISTRITACIÓN

RESULTADOS DE LA DISTRITACIÓN LOCAL PARA LA ENTIDAD DE MEXICO

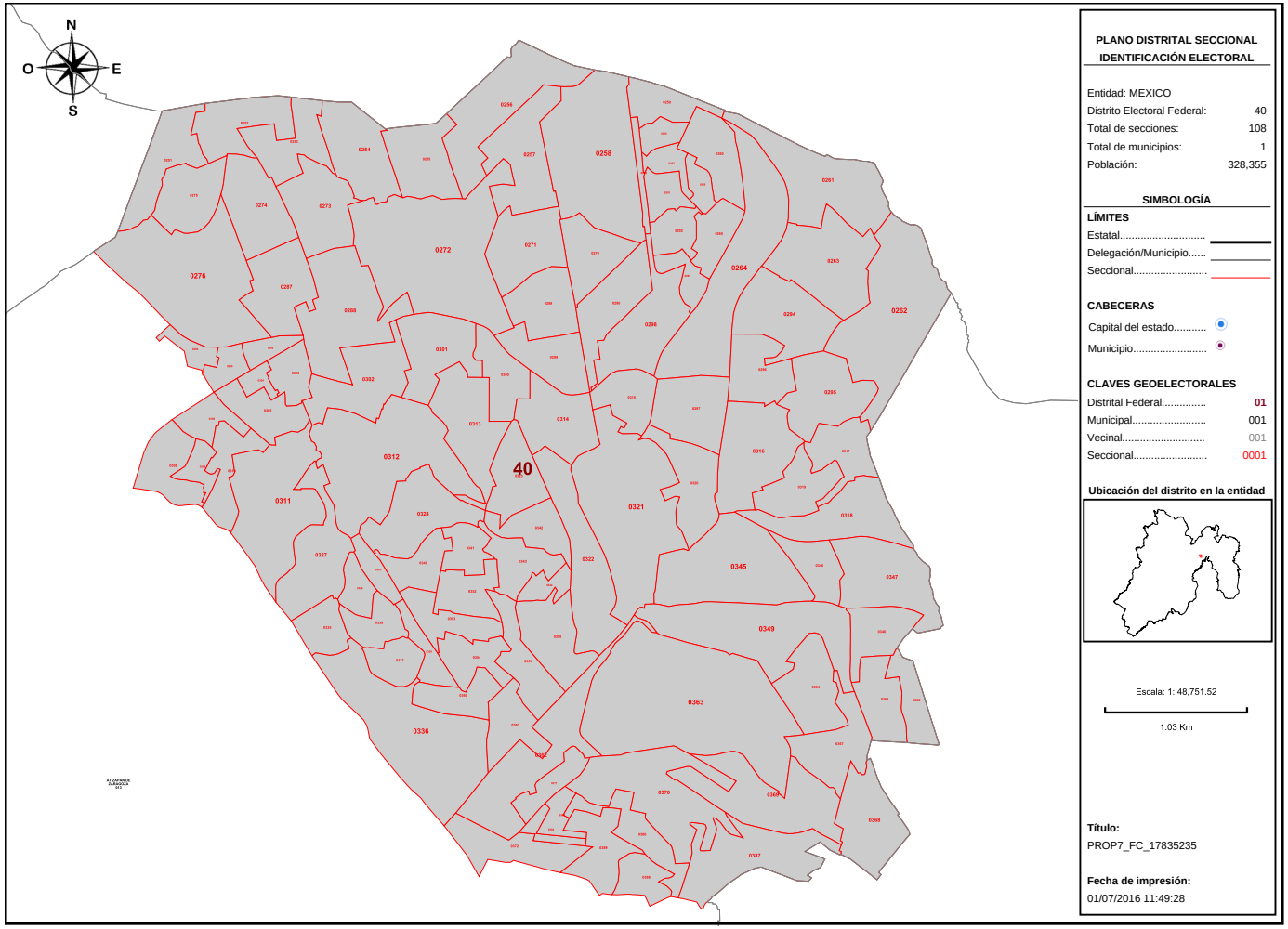

PLANO DISTRITAL SECCIONAL
IDENTIFICACIÓN ELECTORAL

Entidad: MEXICO
Distrito Electoral Federal: 40
Total de secciones: 108
Total de municipios: 1
Población: 328,355

SIMBOLOGÍA

LÍMITES
Estatal.....
Delegación/Municipio.....
Seccional.....

CABECERAS
Capital del estado.....
Municipio.....

CLAVES GEOELECTORALES
Distrital Federal..... 01
Municipal..... 001
Vecinal..... 001
Seccional..... 0001

Ubicación del distrito en la entidad

Escala: 1: 48,751.52

1.03 Km

Título:
PROP7_FC_17835235

Fecha de impresión:
01/07/2016 11:49:28

Detalles del Distrito.

Distrito:	40.
Municipios:	13. ATIZAPAN DE ZARAGOZA.
Secciones:	251, 252, 253, 254, 255, 256, 257, 258, 259, 260, 261, 262, 263, 264, 265, 266, 267, 268, 269, 270, 271, 272, 273, 274, 275, 276, 284, 285, 286, 287, 288, 289, 290, 291, 292, 293, 294, 295, 296, 297, 298, 299, 300, 301, 302, 303, 304, 305, 306, 308, 309, 310, 311, 312, 313, 314, 315, 316, 317, 318, 319, 320, 321, 322, 323, 324, 325, 326, 327, 335, 336, 337, 338, 339, 340, 341, 342, 343, 344, 345, 346, 347, 348, 349, 350, 351, 352, 353, 354, 360, 361, 362, 363, 364, 365, 366, 367, 368, 369, 370, 371, 372, 384, 385, 386, 387, 388, 389.
Población Total:	328,355

Desviación poblacional:	0.030859
Compacidad Geométrica:	0.078581
Costo Total:	0.109441

Instituto Nacional Electoral

SISTEMA DE DISTRITACIÓN

RESULTADOS DE LA DISTRITACIÓN LOCAL PARA LA ENTIDAD DE MEXICO

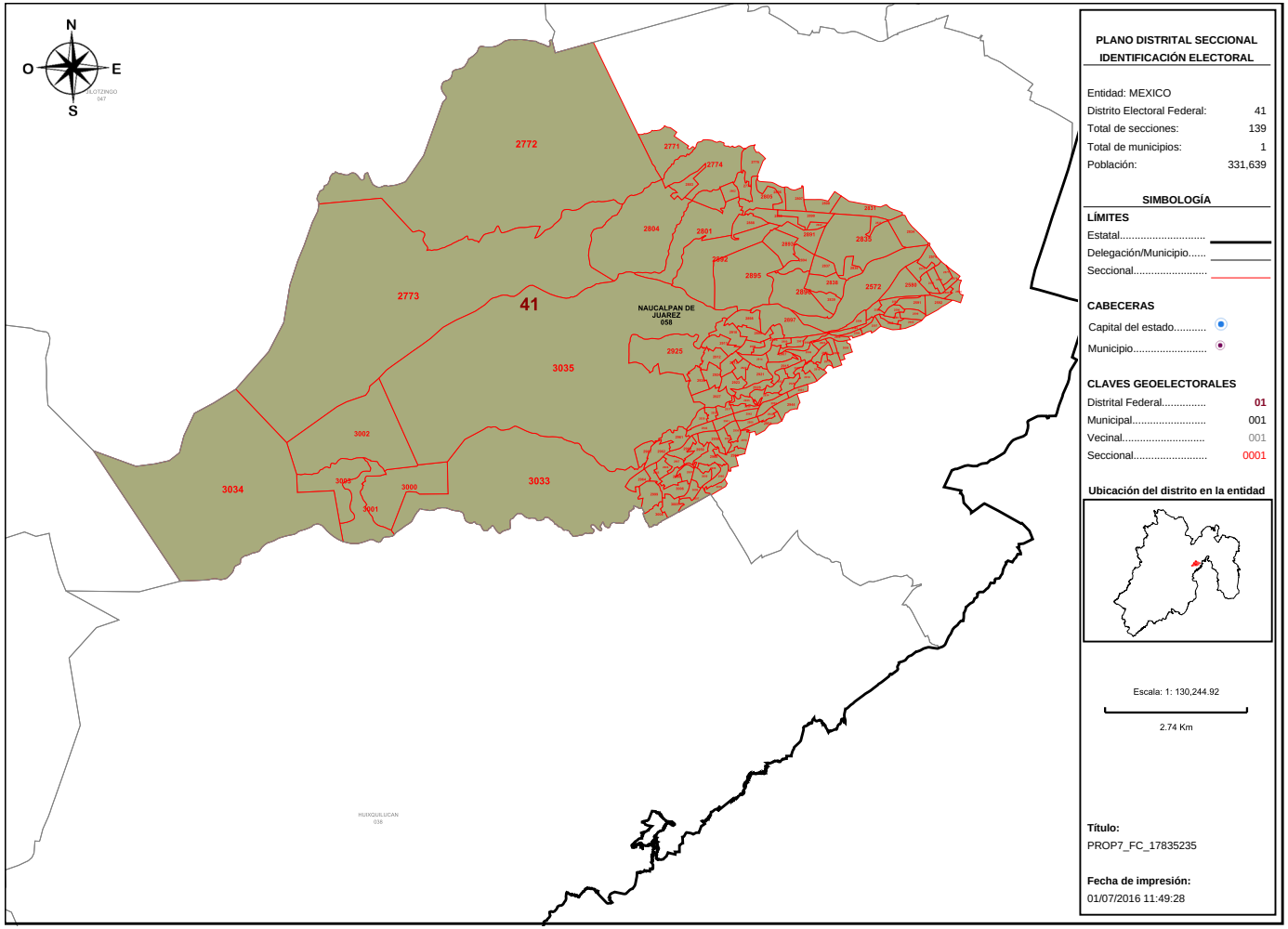

PLANO DISTRITAL SECCIONAL IDENTIFICACIÓN ELECTORAL

Entidad: MEXICO
Distrito Electoral Federal: 41
Total de secciones: 139
Total de municipios: 1
Población: 331,639

SIMBOLOGÍA

LÍMITES
Estatal.....
Delegación/Municipio.....
Seccional.....

CABECERAS
Capital del estado.....
Municipio.....

CLAVES GEOELECTORALES
Distrital Federal..... 01
Municipal..... 001
Vecinal..... 001
Seccional..... 0001

Ubicación del distrito en la entidad

Escala: 1: 130,244.92

2.74 Km

Título:
PROP7_FC_17835235

Fecha de impresión:
01/07/2016 11:49:28

Detalles del Distrito.

Distrito:	41.
Municipios:	58. NAUCALPAN DE JUAREZ.
Secciones:	2572, 2573, 2574, 2577, 2578, 2579, 2580, 2581, 2582, 2583, 2584, 2585, 2586, 2587, 2588, 2589, 2590, 2591, 2592, 2593, 2594, 2599, 2600, 2605, 2606, 2771, 2772, 2773, 2774, 2775, 2776, 2801, 2802, 2803, 2804, 2805, 2806, 2807, 2808, 2831, 2832, 2833, 2834, 2835, 2836, 2837, 2838, 2839, 2888, 2889, 2890, 2891, 2892, 2893, 2894, 2895, 2896, 2897, 2898, 2899, 2900, 2901, 2902, 2903, 2904, 2905, 2906, 2907, 2908, 2909, 2910, 2911, 2912, 2913, 2914, 2915, 2916, 2917, 2919, 2920, 2921, 2922, 2923, 2924, 2925, 2926, 2927, 2928, 2929, 2931, 2932, 2933, 2934, 2935, 2936, 2937, 2938, 2939, 2940, 2941, 2942, 2943, 2944, 2954, 2955, 2956, 2957, 2958, 2959, 2960, 2961, 2962, 2963, 2964, 2965, 2966, 2967, 2968, 2969, 2970, 2995, 2996, 2997, 2998, 2999, 3000, 3001, 3002, 3003, 3004, 3005, 3006, 3007, 3008, 3009, 3010, 3033, 3034, 3035.
Población Total:	331,639

Desviación poblacional:	0.012265
Compacidad Geométrica:	0.180309
Costo Total:	0.192574

Instituto Nacional Electoral

SISTEMA DE DISTRITACIÓN

RESULTADOS DE LA DISTRITACIÓN LOCAL PARA LA ENTIDAD DE MEXICO

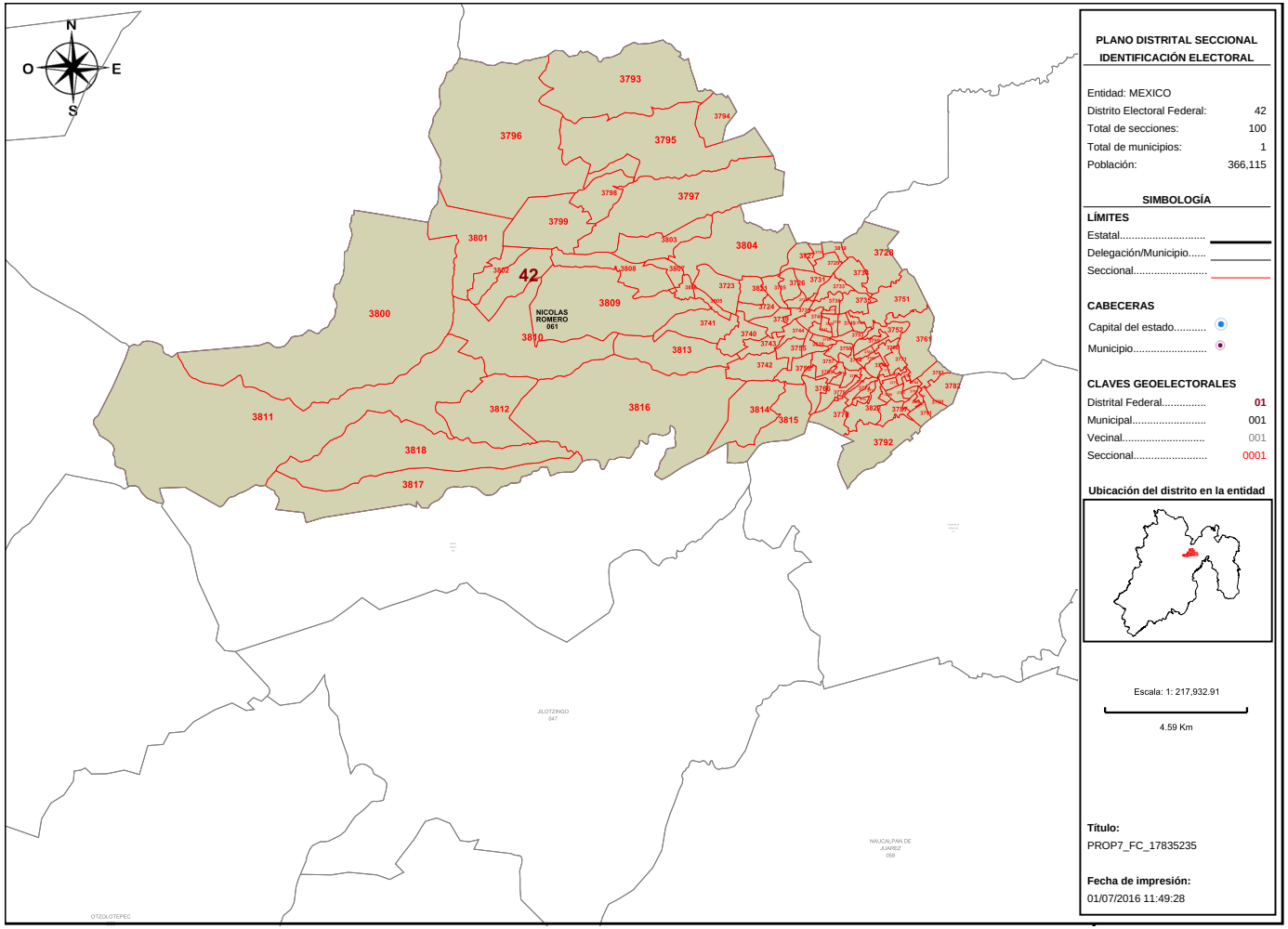

PLANO DISTRITAL SECCIONAL IDENTIFICACIÓN ELECTORAL

Entidad: MEXICO
Distrito Electoral Federal: 42
Total de secciones: 100
Total de municipios: 1
Población: 366,115

SIMBOLOGÍA

LÍMITES

Estatal.....
Delegación/Municipio.....
Seccional.....

CABECERAS

Capital del estado.....
Municipio.....

CLAVES GEOELECTORALES

Distrital Federal..... 01
Municipal..... 001
Vecinal..... 001
Seccional..... 0001

Ubicación del distrito en la entidad

Escala: 1: 217,932.91

4.59 Km

Título:
PROP7_FC_17835235

Fecha de impresión:
01/07/2016 11:49:28

Detalles del Distrito.

Distrito:	42.
Municipios:	61. NICOLAS ROMERO.
Secciones:	3723, 3724, 3725, 3726, 3727, 3728, 3729, 3730, 3731, 3732, 3733, 3734, 3735, 3736, 3737, 3738, 3739, 3740, 3741, 3742, 3743, 3744, 3745, 3746, 3747, 3748, 3749, 3750, 3751, 3752, 3753, 3754, 3755, 3756, 3757, 3758, 3759, 3760, 3761, 3762, 3763, 3764, 3765, 3766, 3767, 3768, 3769, 3770, 3771, 3772, 3773, 3774, 3775, 3776, 3777, 3778, 3779, 3780, 3781, 3782, 3783, 3784, 3785, 3786, 3787, 3788, 3789, 3790, 3791, 3792, 3793, 3794, 3795, 3796, 3797, 3798, 3799, 3800, 3801, 3802, 3803, 3804, 3805, 3806, 3807, 3808, 3809, 3810, 3811, 3812, 3813, 3814, 3815, 3816, 3817, 3818, 3819, 3820, 3821, 3822.
Población Total:	366,115

Desviación poblacional:	0.325790
Compacidad Geométrica:	0.277225
Costo Total:	0.603015

Instituto Nacional Electoral

SISTEMA DE DISTRITACIÓN

RESULTADOS DE LA DISTRITACIÓN LOCAL PARA LA ENTIDAD DE MEXICO

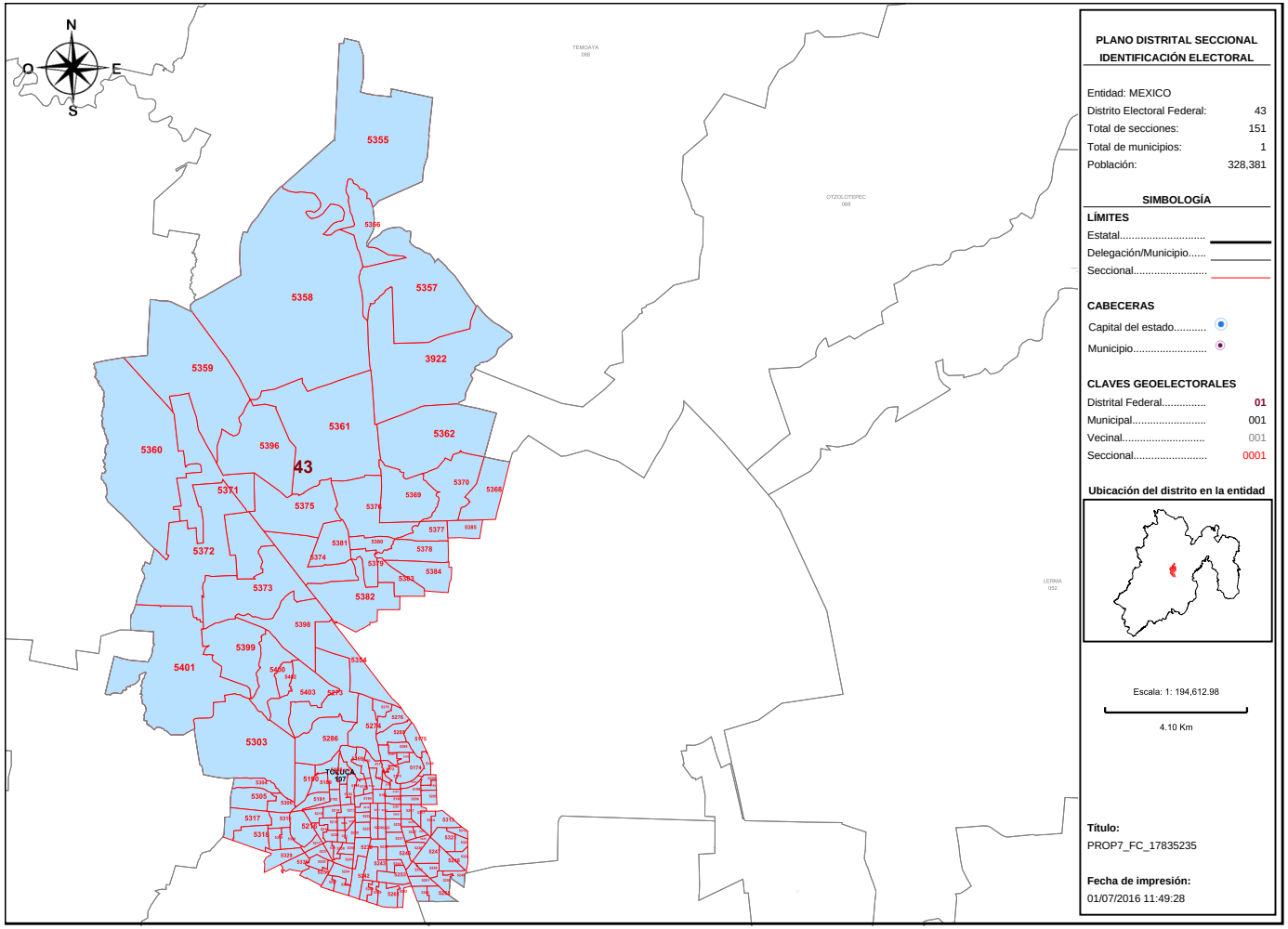

PLANO DISTRITAL SECCIONAL IDENTIFICACIÓN ELECTORAL

Entidad: MEXICO
Distrito Electoral Federal: 43
Total de secciones: 151
Total de municipios: 1
Población: 328,381

SIMBOLOGÍA

LÍMITES
Estatal.....
Delegación/Municipio.....
Seccional.....

CABECERAS
Capital del estado.....
Municipio.....

CLAVES GEOELECTORALES
Distrital Federal..... 01
Municipal..... 001
Vecinal..... 001
Seccional..... 0001

Ubicación del distrito en la entidad

Escala: 1: 194,612.98
4.10 Km

Título:
PROP7_FC_17835235

Fecha de impresión:
01/07/2016 11:49:28

Detalles del Distrito.

Distrito:	43.
Municipios:	107. TOLUCA.
Secciones:	3922, 5169, 5170, 5171, 5172, 5173, 5174, 5175, 5180, 5181, 5182, 5183, 5184, 5185, 5186, 5187, 5188, 5189, 5190, 5191, 5192, 5193, 5194, 5195, 5196, 5197, 5198, 5199, 5200, 5205, 5206, 5207, 5208, 5209, 5210, 5211, 5212, 5213, 5214, 5215, 5216, 5217, 5218, 5219, 5220, 5221, 5222, 5223, 5224, 5225, 5226, 5227, 5228, 5229, 5230, 5231, 5232, 5233, 5234, 5235, 5236, 5237, 5238, 5239, 5240, 5241, 5242, 5243, 5244, 5245, 5246, 5247, 5248, 5249, 5250, 5251, 5252, 5253, 5254, 5255, 5256, 5257, 5258, 5259, 5260, 5261, 5262, 5264, 5265, 5273, 5274, 5275, 5276, 5285, 5286, 5287, 5288, 5302, 5303, 5304, 5305, 5306, 5307, 5312, 5313, 5314, 5315, 5316, 5317, 5318, 5319, 5320, 5321, 5322, 5328, 5329, 5336, 5354, 5355, 5356, 5357, 5358, 5359, 5360, 5361, 5362, 5368, 5369, 5370, 5371, 5372, 5373, 5374, 5375, 5376, 5377, 5378, 5379, 5380, 5381, 5382, 5383, 5384, 5385, 5396, 5398, 5399, 5400, 5401, 5402, 5403.
Población Total:	328,381

Desviación poblacional:	0.030679
Compacidad Geométrica:	0.360753
Costo Total:	0.391432

Instituto Nacional Electoral

SISTEMA DE DISTRITACIÓN

RESULTADOS DE LA DISTRITACIÓN LOCAL PARA LA ENTIDAD DE MEXICO

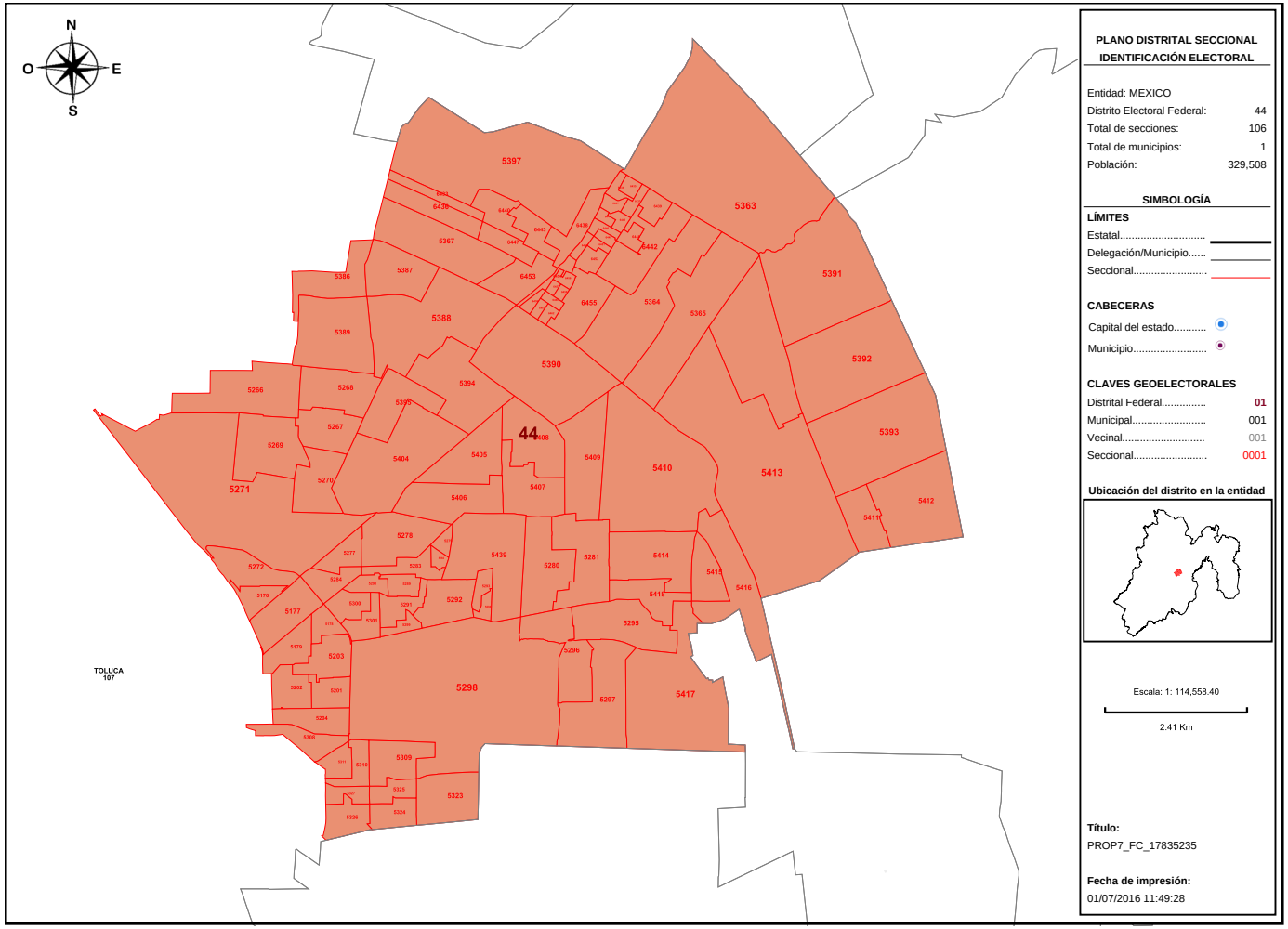

PLANO DISTRITAL SECCIONAL
IDENTIFICACIÓN ELECTORAL

Entidad: MEXICO
Distrito Electoral Federal: 44
Total de secciones: 106
Total de municipios: 1
Población: 329,508

SIMBOLOGÍA

LÍMITES
Estatal.....
Delegación/Municipio.....
Seccional.....

CABECERAS
Capital del estado.....
Municipio.....

CLAVES GEOELECTORALES
Distrital Federal..... 01
Municipal..... 001
Vecinal..... 001
Seccional..... 0001

Ubicación del distrito en la entidad

Escala: 1: 114,558.40

2.41 Km

Título:
PROP7_FC_17835235

Fecha de impresión:
01/07/2016 11:49:28

Detalles del Distrito.

Distrito:	44.
Municipios:	107. TOLUCA.
Secciones:	5176, 5177, 5178, 5179, 5201, 5202, 5203, 5204, 5266, 5267, 5268, 5269, 5270, 5271, 5272, 5277, 5278, 5279, 5280, 5281, 5282, 5283, 5284, 5289, 5290, 5291, 5292, 5293, 5294, 5295, 5296, 5297, 5298, 5299, 5300, 5301, 5308, 5309, 5310, 5311, 5323, 5324, 5325, 5326, 5327, 5363, 5364, 5365, 5367, 5386, 5387, 5388, 5389, 5390, 5391, 5392, 5393, 5394, 5395, 5397, 5404, 5405, 5406, 5407, 5408, 5409, 5410, 5411, 5412, 5413, 5414, 5415, 5416, 5417, 5418, 5439, 6433, 6434, 6435, 6436, 6437, 6438, 6439, 6440, 6441, 6442, 6443, 6444, 6445, 6446, 6447, 6448, 6449, 6450, 6451, 6452, 6453, 6454, 6455, 6456, 6457, 6458, 6459, 6460, 6461, 6462.
Población Total:	329,508

Desviación poblacional:	0.023371
Compacidad Geométrica:	0.193304
Costo Total:	0.216675

Instituto Nacional Electoral

SISTEMA DE DISTRITACIÓN

RESULTADOS DE LA DISTRITACIÓN LOCAL PARA LA ENTIDAD DE MEXICO

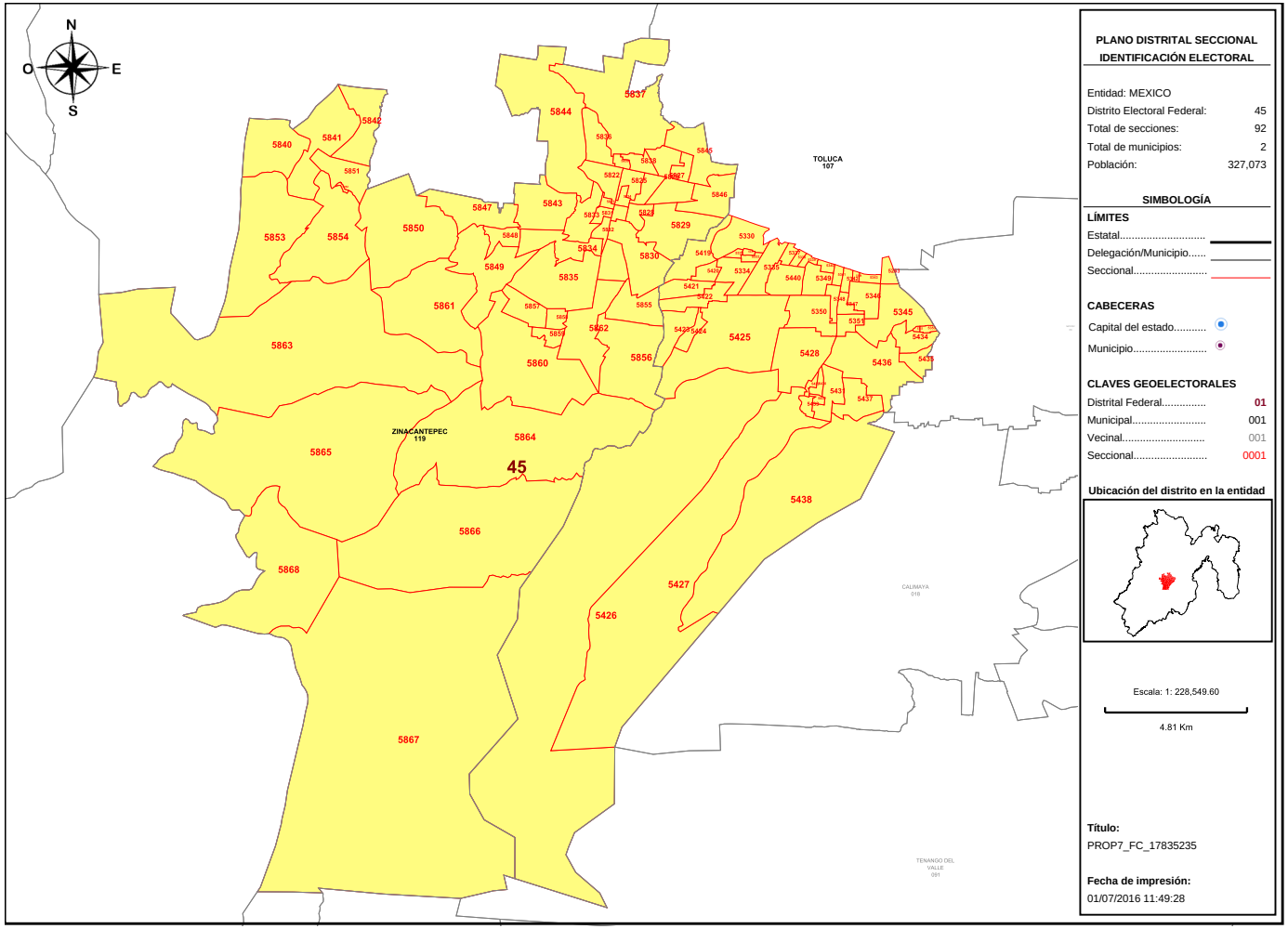

PLANO DISTRITAL SECCIONAL
IDENTIFICACIÓN ELECTORAL

Entidad: MEXICO
Distrito Electoral Federal: 45
Total de secciones: 92
Total de municipios: 2
Población: 327,073

SIMBOLOGÍA

LÍMITES
Estatal.....
Delegación/Municipio.....
Seccional.....

CABECERAS
Capital del estado.....
Municipio.....

CLAVES GEOELECTORALES
Distrital Federal..... 01
Municipal..... 001
Vecinal..... 001
Seccional..... 0001

Ubicación del distrito en la entidad

Escala: 1: 228,549.60
4.81 Km

Título:
PROP7_FC_17835235

Fecha de impresión:
01/07/2016 11:49:28

Detalles del Distrito.

Distrito:	45.
Municipios:	107. TOLUCA, 119. ZINACANTEPEC.
Secciones:	5263, 5330, 5331, 5332, 5333, 5334, 5335, 5337, 5338, 5339, 5340, 5341, 5342, 5343, 5344, 5345, 5346, 5347, 5348, 5349, 5350, 5351, 5352, 5353, 5419, 5420, 5421, 5422, 5423, 5424, 5425, 5426, 5427, 5428, 5429, 5430, 5431, 5432, 5433, 5434, 5435, 5436, 5437, 5438, 5440, 5822, 5823, 5824, 5825, 5826, 5827, 5828, 5829, 5830, 5831, 5832, 5833, 5834, 5835, 5836, 5837, 5838, 5839, 5840, 5841, 5842, 5843, 5844, 5845, 5846, 5847, 5848, 5849, 5850, 5851, 5852, 5853, 5854, 5855, 5856, 5857, 5858, 5859, 5860, 5861, 5862, 5863, 5864, 5865, 5866, 5867, 5868.
Población Total:	327,073

Desviación poblacional:	0.040405
Compacidad Geométrica:	0.338035
Costo Total:	0.378440

ANEXO 6

PARTIDO DE LA REVOLUCIÓN DEMOCRÁTICA

PRD

PARTIDO DE LA REVOLUCIÓN DEMOCRÁTICA
COMISIÓN NACIONAL DE VIGILANCIA
REGISTRO FEDERAL DE ELECTORES

URGENTE

México, D.F., a 11 de julio de 2015
Oficio No. CNVPRD/174/2015

ING. RENÉ MIRANDA JAIMES
DIRECTOR EJECUTIVO DEL
REGISTRO FEDERAL DE ELECTORES
PRESENTE

Por medio de la presente, me permito entregar nuestras observaciones al 2º escenario del estado de México, en un archivo .json, con los siguientes valores:

Costo total de: 17.963071

Así mismo, me permito comentarle que es indispensable tomar en cuenta que en el caso de la propuesta a segundo escenario están ubicando las secciones 2151 y 2152 en el límite colindante con el Municipio de Tlalmanalco, esto lo hacen en una zona montañosa conocida como el cerro del Telapon, a una altitud de 4,010 metros sobre el nivel del mar, la comunidad de Río Frío de Juárez (Ixtapaluca) colinda con este punto , no es una zona habitada por lo que para llegar a los municipios que agrupan en dicho distrito se necesitaría cruzar la autopista México-Puebla para dar vuelta en U y cruzar el distrito conformado por el municipio de Chalco, por lo que en nuestro escenario proponemos la conformación de dos distritos que faciliten el acceso a dicha zona.

Sin otro particular, hago propicia la ocasión para enviarle un cordial saludo.

REGISTRO FEDERAL DE ELECTORES
INE
RECEPCIÓN DE LA SECRETARIA DE LAS COMISIONES DE VIGILANCIA
23.53

Recibí 9 J.

¡Democracia ya, Patria para todos!
ATENTAMENTE

Eduardo Hugo Ramírez Salazar
REPRESENTANTE TITULAR

Insurgentes Sur #1561 1er. piso Col. San José Insurgentes. C.P. 03900 México, D.F.
Tels. (fax) 56-63-00-68 y 54-80-04-20 e-mail: cnvprd@gmail.com

ANEXO 7

REPRESENTACION ANTE LA
COMISION NACIONAL DE VIGILANCIA
DEL REGISTRO FEDERAL DE ELECTORES
DEL INSTITUTO NACIONAL ELECTORAL

Ciudad de México, julio 11, 2016.
CNV-PAN-OF03-110716.

Ing. René Miranda Jaimes
Director Ejecutivo del Registro Federal de Electores y
Presidente de la Comisión Nacional de Vigilancia
Del Registro Federal de Electores
Presente

En seguimiento al *"Plan de Trabajo del Proyecto de Distritación 2016-2017"*, particularmente para el Estado de México, hago entrega de un disco que contiene el archivo en formato *"json"* de nombre:

2Esc_EdoMex_PANCNV_18.070891.json

El cual contiene, para los efectos correspondientes, modificaciones que generan una propuesta mejor calificada, que considera la conjugación de las variables, tanto, equilibrio poblacional, integridad municipal, compacidad, tiempos de traslado, continuidad geográfica, así como la conformación de un distrito indígena.

Así mismo, anexo al presente, podrá encontrar el documento que enlista los argumentos que respaldan dicha propuesta.

Sin otro particular reciba un cordial saludo.

REGISTRO FEDERAL DE ELECTORES
INE
Instituto Nacional Electoral
11 JUL 2016
DIRECCIÓN DE LA SECRETARÍA DE LAS COMISIONES DE VIGILANCIA

Atentamente

Lic. Guillermo Ayala Rivera
Representante

C.c.p. Mtro. Juan Gabriel García Ruiz.- Director del Secretariado de las Comisiones de Vigilancia del Registro Federal de Electores. Presente

Recibí 08 + ANEXO DE 7 HOJAS

Por una patria ordenada y generosa

PARTIDO ACCIÓN NACIONAL

REPRESENTACIÓN ANTE LA
COMISIÓN NACIONAL DE VIGILANCIA
DEL REGISTRO FEDERAL DE ELECTORES

OBSERVACIONES Y PROPUESTA RESPECTO AL SEGUNDO ESCENARIO DE DISTRITACIÓN LOCAL 2016-2017 PARA EL ESTADO DE MÉXICO

1. De los conceptos más novedosos y relevantes en este proceso de Distritación ha sido la inclusión de las comunidades indígenas, es por ello que el Partido Acción Nacional ha considerado fundamental la construcción de al menos un distrito indígena, es decir, un distrito que incluya un 40% o más de población que hable la misma lengua en este caso Mazahua. El tema es relevante para el Estado de México donde dicha población alcanza 985,690 habitantes indígenas, de conformidad al censo poblacional del 2010[1], existiendo una población significativa de origen Mazahua en varios municipios de la Entidad Federativa.

   Siendo el caso en concreto, el municipio de San Felipe de Progreso que cuenta con 121,362 habitantes de los cuales 76,627 son de origen indígena mazahua, alcanzando el 63.13%; teniendo como municipios colindantes a Ixtlahuaca que cuenta con 142,000 habitantes de los cuales 54,450 son de origen indígena mazahua, alcanzando el 38.34%; y Jocotitlán, que cuenta con 61,403 habitantes de los cuales 5,194 son de origen indígena mazahua, alcanzando el 8.45% de ésta población.

   Con base a lo anterior, la suma de habitantes de los municipios de San Felipe de Progreso, Ixtlahuaca y Jocotitlán es de 324,765 de los cuales, 136,271 son de origen étnico, lo que corresponde al 41.95%.

Municipio	Población Total	Población Indígena	Porcentaje
San Felipe del Progreso.	121,362	76,627*	63.13%
Ixtlahuaca	142,000	54,450*	38.34%
Jocotitlán	61,403	5,194*	8.45%
Totales	324,765	136,271	41.95%

[1] Catálogo de Localidades Indígenas 2010 de la Comisión Nacional para el Desarrollo de los Pueblos Indígenas.
* **CDI** Cedulas de Información Básica de los Pueblos Indígenas de México.

REGISTRO FEDERAL DE ELECTORES
DIRECCIÓN DE LA
11 JUL 2016

Es decir, en atención a la Regla Operativa 3 inciso d, de los Criterios para las Distritaciones Locales y sus reglas operativas, se construyó una propuesta equilibrada ya que fue necesario integrar municipios no indígenas vecinos con mayor proporción de población indígena, es el caso de Ixtlahuaca y Jocotitlán.

Por lo anteriormente descrito, esta propuesta reconoce y protege los derechos de los pueblos indígenas y como lo marca el segundo párrafo del artículo 2 de nuestra carta magna, que a la letra dice *"la conciencia de su identidad indígena deberá ser criterio fundamental para determinar a quienes se aplican las disposiciones sobre pueblos indígenas."*

2. En otro Orden de Ideas y de conformidad con el inciso e) de la Regla Operativa del Criterio 4, donde se establece que: (...) en los casos en que se deban integrar distritos electorales a partir de fracciones municipales, se procurará involucrar el menor número de fracciones (...), el Partido Acción Nacional consideró de la mayor relevancia reducir el número de fracciones del 2º Escenario, al pasar de las 12 existentes a 11. Lo anterior, en apego al Punto II, párrafo 1, inciso b, de las Reglas para la conformación de una propuesta de escenario de Distritación Electoral Local y Criterios de Evaluación de dichas propuestas.

   La propuesta de escenario del Partido Acción Nacional, elimina una fracción dentro del municipio de Tultepec del distrito conformado por los municipios de: Tepotzotlán, Coyotepec, Teoloyucan y Cuautitlán, y se mantiene dentro de los límites de población establecidos agregando el municipio de Melchor Ocampo.

3. El Criterio 4 relativo a la integridad municipal, toma en cuenta lo importante que es esta figura constitucional, ya que no solo es una división política, sino una integración de habitantes en una zona territorial, que comparten características socioeconómicas y sociopolíticas similares.

   En este contexto, se ubican las fracciones de los municipios que, por su tamaño y conforme a su Tipología, deben dividirse y cuya fracción restante tiene que integrarse con otro municipio vecino, para lograr el equilibrio poblacional. Tal es el

caso de los municipios de Naucalpan, Tlalnepantla, Atizapán de Zaragoza y Cuautitlán Izcalli.

Siendo necesaria esta división, se considera de mayor relevancia que las fracciones municipales que conforman un distrito, sean lo más afines posible, tomando en cuenta aspectos históricos, sociales, económicos, culturales y de interés común que han integrado esas comunidades, en pro de que el distrito formado cuente con los elementos que promuevan su unidad y no los que contribuyan a su división.

Tomando en cuenta, que los municipios de Naucalpan y Tlalnepantla tienen un marcado componente histórico industrial y habitacional, se considera que reúnen características favorables para la integración de un distrito en común. Por lo que la conformación de distritos en la presente propuesta es:

a) La unión de los municipios de Naucalpan con Tlalnepantla en la cual se integrarán 4 distritos electorales, como a continuación se muestra:
   - Dos distritos enteros al interior del municipio de Naucalpan.
   - Un distrito entero al interior del municipio de Tlalnepantla poniente.
   - Un distrito con una fracción de cada uno de estos municipios.

b) La unión de los municipios de Atizapán de Zaragoza con Cuautitlán Izcalli en la cual se integrarán 3 distritos electorales, como a continuación se muestra:
   - Un distrito entero al interior del municipio de Atizapán de Zaragoza.
   - Un distrito entero al interior del municipio de Cuautitlán Izcalli.
   - Un distrito con una fracción de cada uno de estos municipios.

Es importante señalar que en la modificación de las Tipologías de estos municipios, cumplen las Reglas 3 y 4 para la Conformación de una Propuesta de Escenario de Distritación Local y Criterios de Evaluación, además de que con la conformación de estos distritos electorales, se ha mejorado el equilibrio poblacional del escenario propuesto, y contribuye a la reducción del 5.330734 del 2º Escenario al 4.951324 del escenario propuesto.

EQUILIBRIO POBLACIONAL DEL ESTADO DE MÉXICO.	
Segundo Escenario	**Propuesta**
5.330734	4.951324

4. Al agrupar los municipios de Chalco, Cocotitlán y Temamatla, contribuye a mejorar el Equilibrio Poblacional al cambiar la Tipología del municipio de Chalco del 1 al 4, reduciendo el valor de la función de costo en la región Oriente del Estado de México.

   La mejora tiene fundamento en los incisos 4 y 5 del numeral Primero de las Reglas para la conformación de una propuesta de escenario de Distritación Electoral Local o Federal y Criterios de evaluación, así como la Regla Operativa del Criterio 4, incisos b) y c), ya que se identificó que el municipio de Chalco cuenta con población suficiente para conformar un distrito entero y al ser agrupado con otros municipios vecinos como lo son Cocotitlán y Temamatla, se obtiene un mejor equilibrio poblacional, como a continuación se muestra:

EQUILIBRIO POBLACIONAL ZONA ORIENTE		
Municipio	**2do Escenario**	**Propuesta**
Ixtapaluca	0.186545	0.015474
Ixtapaluca, Atlauta y otros	0.079918	0.016907
Chalco, Cocotitlan y Temamatla	0.283077	0.005165
Total:	0.54951	0.037546

5. Descripción de distritos con fracciones territoriales de municipios:

5.1 Distrito formado por el municipio de Metepec con una **fracción** del municipio de Toluca.

5.2 Distrito formado por una **fracción** del municipio de Tlalnepantla poniente y otra **fracción** del municipio de Naucalpan.

5.3 Distrito formado por una **fracción** del municipio de Atizapán de Zaragoza y otra **fracción** del municipio de Cuautitlán Izcalli.

5.4 Distrito formado por el municipio de Tlalnepantla oriente con una **fracción** del municipio de Ecatepec.

5.5 Distrito formado por los municipios de Jaltenco norte, Jaltenco sur, Nextlalpan, Tonanitla, Tultitlán norte y una **fracción** del municipio de Tultepec.

5.6 Distrito formado por el municipio de Coacalco con una **fracción** del municipio de Tultepec.

5.7 Distrito formado por el municipio de Chicoloapan con una **fracción** del municipio de Chimalhuacán.

5.8 Distrito formado por el municipio de La Paz con una **fracción** del municipio de Chimalhuacán.

5.9 Distrito formado por los municipios de Ecatzingo, Atlautla, Ozumba, Tepetlixpa, Juchitepec, Apayanco, Amecameca, Tenango del aire, Tlalmanalco y una **fracción** del municipio de Ixtapaluca.

6. El escenario propuesto por el Partido Acción Nacional, mejora al 2º escenario, en los siguientes puntos:

6.1 Contiene un distrito indígena con una proporción del 41.95% de población indígena, hablante de la lengua Mazahua.

DISTRITO INDIGENA	
2do Escenario	Propuesta PAN
NO LO CONTEMPLA	MAZAHUAS

6.2 Se disminuye de 12 a 11 las fracciones municipales que integran los distritos.

ESCENARIOS A PARTR DE FRACCIONES MUNICIPALES	
2do Escenario	Propuesta PAN
12	11

6.3 Se mejora el valor de la función de costo:

VALOR DE LA FUNCIÓN DE COSTO	
2do Escenario	Propuesta PAN
18.259032	18.070891

6.4 Se mejora la componente de Equilibrio Poblacional:

VALOR DE LA COMPONENTE DE EQUILIBRIO POBLACIONAL	
2do Escenario	Propuesta PAN
5.330734	4.951324

CONCLUSIÓN:

La propuesta del Partido Acción Nacional, como se ha descrito, cumple a cabalidad todos los criterios de Distritación, destacamos la conformación de un distrito indígena, con lo que se protege y vela el derecho de los pueblos y comunidades indígenas.

Por otra parte, se mejora y se da congruencia socioeconómica y geográfica al agrupar en un solo distrito los municipios de Cuautitlán Izcalli y Atizapán de Zaragoza, corren la misma suerte el distrito de los municipios de Naucalpan y Tlalnepantla de Baz.

Se mejora el reacomodo de los municipios de tal forma que la función de costo total es inferior a la propuesta de segundo escenario, con lo cual se da cabalmente cumplimiento a los "CRITERIOS PARA EVALUACIÓN DE TIPOLOGÍAS", superando incluso a la propuesta de segundo escenario en los incisos c) y d), al presentar un menor número de fracciones municipales y una función de costo menor.

Por estas razones esta representación pone a su consideración esta propuesta, por lo que si lo estima conveniente y a fin de cumplir con lo aprobado por la Junta General Ejecutiva del Instituto Nacional Electoral, sea el escenario final que se ponga a consideración del Consejo General del Instituto Nacional Electoral.

OBSERVACIONES Y PROPUESTA RESPECTO AL SEGUNDO ESCENARIO DE DISTRITACIÓN LOCAL 2016-2017 PARA EL ESTADO DE MÉXICO

1. De los conceptos más novedosos y relevantes en este proceso de Distritación ha sido la inclusión de las comunidades indígenas, es por ello que el Partido Acción Nacional ha considerado fundamental la construcción de al menos un distrito indígena, es decir, un distrito que incluya un 40% o más de población que hable la misma lengua en este caso Mazahua. El tema es relevante para el Estado de México donde dicha población alcanza 985,690 habitantes indígenas, de conformidad al censo poblacional del 2010[1], existiendo una población significativa de origen Mazahua en varios municipios de la Entidad Federativa.

   Siendo el caso en concreto, el municipio de San Felipe de Progreso que cuenta con 121,362 habitantes de los cuales 76,627 son de origen indígena mazahua, alcanzando el 63.13%; teniendo como municipios colindantes a Ixtlahuaca que cuenta con 142,000 habitantes de los cuales 54,450 son de origen indígena mazahua, alcanzando el 38.34%; y Jocotitlán, que cuenta con 61,403 habitantes de los cuales 5,194 son de origen indígena mazahua, alcanzando el 8.45% de ésta población.

   Con base a lo anterior, la suma de habitantes de los municipios de San Felipe de Progreso, Ixtlahuaca y Jocotitlán es de 324,765 de los cuales, 136,271 son de origen étnico, lo que corresponde al 41.95%.

Municipio	Población Total	Población Indígena	Porcentaje
San Felipe del Progreso.	121,362	76,627*	63.13%
Ixtlahuaca	142,000	54,450*	38.34%
Jocotitlán	61,403	5,194*	8.45%
Total:	324,765	136,271	41.95%

[1] Catálogo de Localidades Indígenas 2010 de la Comisión Nacional para el Desarrollo de los Pueblos Indígenas.
*** CDI** Cedulas de Información Básica de los Pueblos Indígenas de México.

Es decir, en atención a la Regla Operativa 3 inciso d, de los Criterios para las Distritaciones Locales y sus reglas operativas, se construyó una propuesta equilibrada ya que fue necesario integrar municipios no indígenas vecinos con mayor proporción de población indígena, es el caso de Ixtlahuaca y Jocotitlán.

Por lo anteriormente descrito, esta propuesta reconoce y protege los derechos de los pueblos indígenas y como lo marca el segundo párrafo del artículo 2 de nuestra carta magna, que a la letra dice *"la conciencia de su identidad indígena deberá ser criterio fundamental para determinar a quienes se aplican las disposiciones sobre pueblos indígenas."*

2. En otro Orden de Ideas y de conformidad con el inciso e) de la Regla Operativa del Criterio 4, donde se establece que: (...) en los casos en que se deban integrar distritos electorales a partir de fracciones municipales, se procurará involucrar el menor número de fracciones (…), el Partido Acción Nacional consideró de la mayor relevancia reducir el número de fracciones del 2º Escenario, al pasar de las 12 existentes a 11. Lo anterior, en apego al Punto II, párrafo 1, inciso b, de las Reglas para la conformación de una propuesta de escenario de Distritación Electoral Local y Criterios de Evaluación de dichas propuestas.

   La propuesta de escenario del Partido Acción Nacional, elimina una fracción dentro del municipio de Tultepec del distrito conformado por los municipios de: Tepotzotlán, Coyotepec, Teoloyucan y Cuautitlán, y se mantiene dentro de los límites de población establecidos agregando el municipio de Melchor Ocampo.

3. El Criterio 4 relativo a la integridad municipal, toma en cuenta lo importante que es esta figura constitucional, ya que no solo es una división política, sino una integración de habitantes en una zona territorial, que comparten características socioeconómicas y sociopolíticas similares.

   En este contexto, se ubican las fracciones de los municipios que, por su tamaño y conforme a su Tipología, deben dividirse y cuya fracción restante tiene que integrarse con otro municipio vecino, para lograr el equilibrio poblacional. Tal es el

caso de los municipios de Naucalpan, Tlalnepantla, Atizapán de Zaragoza y Cuautitlán Izcalli.

Siendo necesaria esta división, se considera de mayor relevancia que las fracciones municipales que conforman un distrito, sean lo más afines posible, tomando en cuenta aspectos históricos, sociales, económicos, culturales y de interés común que han integrado esas comunidades, en pro de que el distrito formado cuente con los elementos que promuevan su unidad y no los que contribuyan a su división.

Tomando en cuenta, que los municipios de Naucalpan y Tlalnepantla tienen un marcado componente histórico industrial y habitacional, se considera que reúnen características favorables para la integración de un distrito en común. Por lo que la conformación de distritos en la presente propuesta es:

a) La unión de los municipios de Naucalpan con Tlalnepantla en la cual se integrarán 4 distritos electorales, como a continuación se muestra:
   - Dos distritos enteros al interior del municipio de Naucalpan.
   - Un distrito entero al interior del municipio de Tlalnepantla poniente.
   - Un distrito con una fracción de cada uno de estos municipios.

b) La unión de los municipios de Atizapán de Zaragoza con Cuautitlán Izcalli en la cual se integrarán 3 distritos electorales, como a continuación se muestra:
   - Un distrito entero al interior del municipio de Atizapán de Zaragoza.
   - Un distrito entero al interior del municipio de Cuautitlán Izcalli.
   - Un distrito con una fracción de cada uno de estos municipios.

Es importante señalar que en la modificación de las Tipologías de estos municipios, cumplen las Reglas 3 y 4 para la Conformación de una Propuesta de Escenario de Distritación Local y Criterios de Evaluación, además de que con la conformación de estos distritos electorales, se ha mejorado el equilibrio poblacional del escenario propuesto, y contribuye a la reducción del 5.330734 del 2º Escenario al 4.951324 del escenario propuesto.

EQUILIBRIO POBLACIONAL DEL ESTADO DE MÉXICO.	
Segundo Escenario	**Propuesta**
5.330734	4.951324

4. Al agrupar los municipios de Chalco, Cocotitlán y Temamatla, contribuye a mejorar el Equilibrio Poblacional al cambiar la Tipología del municipio de Chalco del 1 al 4, reduciendo el valor de la función de costo en la región Oriente del Estado de México.

   La mejora tiene fundamento en los incisos 4 y 5 del numeral Primero de las Reglas para la conformación de una propuesta de escenario de Distritación Electoral Local o Federal y Criterios de evaluación, así como la Regla Operativa del Criterio 4, incisos b) y c), ya que se identificó que el municipio de Chalco cuenta con población suficiente para conformar un distrito entero y al ser agrupado con otros municipios vecinos como lo son Cocotitlán y Temamatla, se obtiene un mejor equilibrio poblacional, como a continuación se muestra:

EQUILIBRIO POBLACIONAL ZONA ORIENTE		
Municipio	**2do Escenario**	**Propuesta**
Ixtapaluca	0.186545	0.015474
Ixtapaluca, Atlauta y otros	0.079918	0.016907
Chalco, Cocotitlan y Temamatla	0.283077	0.005165
Total:	0.54951	0.037546

5. Descripción de distritos con fracciones territoriales de municipios:

5.1 Distrito formado por el municipio de Metepec con una **fracción** del municipio de Toluca.

5.2 Distrito formado por una **fracción** del municipio de Tlalnepantla poniente y otra **fracción** del municipio de Naucalpan.

5.3 Distrito formado por una **fracción** del municipio de Atizapán de Zaragoza y otra **fracción** del municipio de Cuautitlán Izcalli.

5.4 Distrito formado por el municipio de Tlalnepantla oriente con una **fracción** del municipio de Ecatepec.

5.5 Distrito formado por los municipios de Jaltenco norte, Jaltenco sur, Nextlalpan, Tonanitla, Tultitlán norte y una **fracción** del municipio de Tultepec.

5.6 Distrito formado por el municipio de Coacalco con una **fracción** del municipio de Tultepec.

5.7 Distrito formado por el municipio de Chicoloapan con una **fracción** del municipio de Chimalhuacán.

5.8 Distrito formado por el municipio de La Paz con una **fracción** del municipio de Chimalhuacán.

5.9 Distrito formado por los municipios de Ecatzingo, Atlautla, Ozumba, Tepetlixpa, Juchitepec, Apayanco, Amecameca, Tenango del aire, Tlalmanalco y una **fracción** del municipio de Ixtapaluca.

6. El escenario propuesto por el Partido Acción Nacional, mejora al 2º escenario, en los siguientes puntos:

6.1 Contiene un distrito indígena con una proporción del 41.95% de población indígena, hablante de la lengua Mazahua.

DISTRITO INDIGENA	
2do Escenario	Propuesta PAN
NO LO CONTEMPLA	MAZAHUAS

6.2 Se disminuye de 12 a 11 las fracciones municipales que integran los distritos.

ESCENARIOS A PARTR DE FRACCIONES MUNICIPALES	
2do Escenario	Propuesta PAN
12	11

6.3 Se mejora el valor de la función de costo:

VALOR DE LA FUNCIÓN DE COSTO	
2do Escenario	Propuesta PAN
18.259032	18.070891

6.4 Se mejora la componente de Equilibrio Poblacional:

VALOR DE LA COMPONENTE DE EQUILIBRIO POBLACIONAL	
2do Escenario	Propuesta PAN
5.330734	4.951324

CONCLUSIÓN:

La propuesta del Partido Acción Nacional, como se ha descrito, cumple a cabalidad todos los criterios de Distritación, destacamos la conformación de un distrito indígena, con lo que se protege y vela el derecho de los pueblos y comunidades indígenas.

Por otra parte, se mejora y se da congruencia socioeconómica y geográfica al agrupar en un solo distrito los municipios de Cuautitlán Izcalli y Atizapán de Zaragoza, corren la misma suerte el distrito de los municipios de Naucalpan y Tlalnepantla de Baz.

Se mejora el reacomodo de los municipios de tal forma que la función de costo total es inferior a la propuesta de segundo escenario, con lo cual se da cabalmente cumplimiento a los "CRITERIOS PARA EVALUACIÓN DE TIPOLOGÍAS", superando incluso a la propuesta de segundo escenario en los incisos c) y d), al presentar un menor número de fracciones municipales y una función de costo menor.

Por estas razones esta representación pone a su consideración esta propuesta, por lo que si lo estima conveniente y a fin de cumplir con lo aprobado por la Junta General Ejecutiva del Instituto Nacional Electoral, sea el escenario final que se ponga a consideración del Consejo General del Instituto Nacional Electoral.

ANEXO 8

PARTIDO ENCUENTRO SOCIAL ESTADO DE MEXICO

Toluca, Méx., Julio 11, 2016
Asunto: El que se indica
Oficio No. PES/RINE/038/2016

INSTITUTO NACIONAL ELECTORAL
JUNTA LOCAL EJECUTIVA EN EL ESTADO DE MÉXICO
RECIBIDO
19:33 hrs
VOCALIA DEL REGISTRO FEDERAL DE ELECTORES
COMISIÓN LOCAL DE VIGILANCIA

BIOL. ABEL RUBEN PEREZ PEREZ
VOCAL DEL REGISTRO FEDERAL DE ELECTORES
Y PRESIDENTE DE LA COMISION LOCAL DE VIGILANCIA
DEL INSTITUTO NACIONAL ELECTORAL EN EL ESTADO DE MEXICO
P R E S E N T E.

Sirva la presente para enviarle un cordial saludo y al tiempo manifestar que en relación con los Trabajos de Distritación que viene realizando el **Partido Político "ENCUENTRO SOCIAL";** y respecto del **SEGUNDO ESCENARIO** presentado por este **INSTITUTO NACIONAL ELECTORAL,** me permito manifestar:

Adjunto se exhibe la documentación siguiente: **CD que contiene archivo electrónico formato .JSON (formato de exportación del Segundo Escenario del Sistema de Distritación) y PDF.**

Y respecto de la **ARGUMENTACION DE VIABILIDAD del SEGUNDO ESCENARIO presentado en este acto por este Partido Político Nacional**; me permito manifestar, por un lado, que se me tenga **RATIFICANDO** todas y cada una de las propuestas prestadas originalmente como Primer Escenario ahora y en este acto como **SEGUNDO ESCENARIO PRESENTADO COMO OBSERVACIONES Y/O PROPUESTA DEL PARTIDO "ENCUENTRO SOCIAL",** y por el otro, se hace notar que dicho escenario ahora propuesto cumple con todas y cada una de las **Reglas para la Conformación de una Propuesta de Escenario de Distritación Electoral Local o Federal y Criterios de Evaluación,** por los motivos siguientes:

El Partido Político Nacional **"ENCUENTRO SOCIAL"** se encuentra debidamente acreditado ante la Comisión Local de Vigilancia en el Estado de México; y en nuestra propuesta, en forma particular, **SOLICITA LA CONFORMACIÓN DEL DISTRITO 12 (del primer escenario)**, de la siguiente forma: **CON LA INTEGRACIÓN DEL MUNICIPIO DE CHALCO, ADICIONÁNDOSELE ADEMÁS LOS MUNICIPIOS DE COCOTITLAN, TEMAMATLA Y TENANGO DEL AIRE**; misma propuesta que respeta las reglas de agrupamiento y los criterios aprobados por el Consejo General del I.N.E.

Dicha propuesta es motivada:

1.- Porque cumple con el criterio poblacional que prevé el Artículo 116 Fracción II en relación con el 53, ambos de la Constitución Política de los Estados Unidos Mexicanos.

2.- Porque dicha integración correspondiente a 1.02 (población media), esto es, se encuentra dentro de los parámetros de la desviación población máxima permitida.

3.- Porque el distrito propuesto, en su territorio no cuenta con comunidad concentrada equiparable con derecho a asignación a pueblo indígena, y por ende, no es de considerarse como distrito con municipio indígena, que se deba propiciar la participación política de los mismos.

4.- Porque el distrito planteado, con esta distribución distrital mejora la equidad y el equilibrio poblacional así como la homogenización disminuyendo la diferencia con los distritos vecinos, acercándose a la desviación mínima poblacional, el caso del **DISTRITO 11** (conformado por el municipio de IXTAPALUCA) y del **DISTRITO 13** (conformado por los municipios de TLALMANALCO, ATLAUTLA, AYAPANGO, COCOTITLAN ECATZINGO, IXTAPALUCA, JUCHITEPEC, OZUMBA, TEMAMATLA, AMECAMECA, TENANGO DEL AIRE y TEPETLIXPA); otorgando con ello, un mejor equilibrio poblacional del propuesto con los demás distritos de esta Zona Oriente Sur del Estado, por lo que hace a continuidad geográfica, respetando los factores socioeconómicos y rasgos geográficos; además nos percatamos que la comunidad tradicionalmente y por costumbre, se encuentra identificada con esta conformación y/o demarcación como ente electoral, con cabecera en Chalco y no en otro municipio, mejorando también la compacidad de los limites distritales, como se señala en el siguiente cuadro.

	PRIMER ESCENARIO			**ESCENARIO "ENCUENTRO SOCIAL"**		
DISTRITO	11	12	13	11	12	13
MUNICIPIO	IXTAPALUCA	TLALMANALCO, ATLAUTLA, AYAPANGO, COCOTITLAN ECATZINGO, IXTAPALUCA, JUCHITEPEC, OZUMBA, TEMAMATLA, AMECAMECA, TENANGO DEL AIRE, TEPETLIXPA	CHALCO	IXTAPALUCA	TLALMANALCO, ATLAUTLA, AYAPANGO, ECATZINGO, IXTAPALUCA, JUCHITEPEC, OZUMBA, AMECAMECA TEPETLIXPA	CHALCO, COCOTITLAN, TEMAMATLA, TENANGO DEL AIRE
POBLACION TOTAL	359,090	351,542	310,327	**334,077**	**342,698**	**344,184**
DESVIACION POBLACIONAL	0.186545	0.079918	0.283077	**0.003913**	**0.011635**	**0.018836**
COMPACIDAD GEOMETRICA	0.101348	0.470363	0.526329	**0.087266**	**0.531387**	**0.477349**
COSTO TOTAL	0.287893	0.550281	0.809406	**0.091179**	**0.543022**	**0.496184**

5.- Porque dicha proposición, mejora los tiempo de traslado dada su integración tradicional de la localidad.

6.- Porque se encuentra formada la propuesta con municipios completos, verificando la integridad municipal establecido en la Constitución Federal.

7.- Porque existen suficientes medios de comunicación y red vial que permiten tener fácil acceso, traslado y comunicación de los ciudadanos de dicha localidad, esto es, fácil acceso intermunicipal.

En suma, la propuesta que ahora se presenta resulta viable porque cumple con todos y cada uno de los requisitos establecidos en las **Reglas para la Conformación de una Propuesta de Escenario de Distritación Electoral Local o Federal y Criterios de Evaluación**; además de que resultan de mayor facilidad en los trabajos de capacitación electoral, educación cívica, campañas electorales, organización electoral y demás trabajos que desarrollan las Autoridades electorales Federales y Locales en el territorio estatal.

Sin más por el momento, quedo de usted.

A T E N T A M E N T E

Por un México Libre, con Justicia, Dignidad e Integridad

C. ARACELI HERRERA GUEVARA
Representante Propietaria

Instituto Nacional Electoral

SISTEMA DE DISTRITACIÓN

RESULTADOS DE LA DISTRITACIÓN LOCAL PARA LA ENTIDAD DE MEXICO

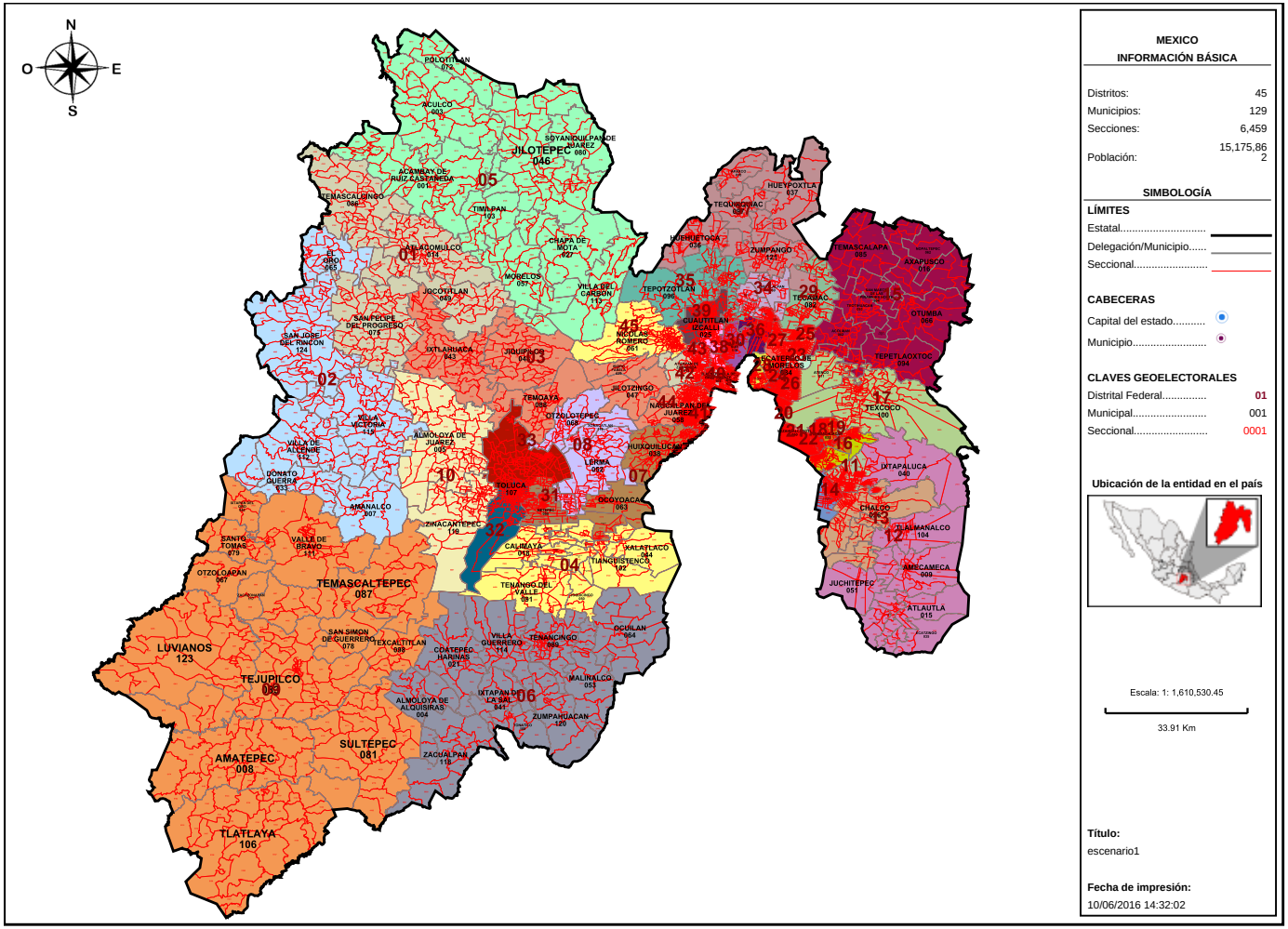

MEXICO

INFORMACIÓN BÁSICA

Distritos:	45
Municipios:	129
Secciones:	6,459
Población:	15,175,862

SIMBOLOGÍA

LÍMITES

Estatal.....

Delegación/Municipio.....

Seccional.....

CABECERAS

Capital del estado.....

Municipio.....

CLAVES GEOELECTORALES

Distrital Federal..... 01

Municipal..... 001

Seccional..... 0001

Ubicación de la entidad en el país

Escala: 1: 1,610,530.45

33.91 Km

Título:
escenario1

Fecha de impresión:
10/06/2016 14:32:02

Instituto Nacional Electoral

SISTEMA DE DISTRITACIÓN

RESULTADOS DE LA DISTRITACIÓN LOCAL PARA LA ENTIDAD DE MEXICO

Información detallada por distritos.

	No.	% D Media	Población	+/- Población	Poblacional	Compacidad	Tiempo Prom
	1	0.58%	339,193	1,952	0.001488	0.651705	00:24
	2	-4.36%	322,544	-14,697	0.084414	0.555385	00:41
	3	-3.59%	325,140	-12,101	0.057228	0.627225	00:28
	4	-5.55%	318,532	-18,709	0.136790	0.268445	00:13
	5	-2.06%	330,287	-6,954	0.018900	0.291451	00:33
	6	-0.52%	335,476	-1,765	0.001218	0.378501	00:36
	7	0.49%	338,902	1,661	0.001078	0.555340	00:19
	8	0.80%	339,951	2,710	0.002869	0.434547	00:13
	9	-2.79%	327,826	-9,415	0.034643	0.348433	00:48
	10	-6.74%	314,526	-22,715	0.201640	0.440531	00:13
	11	-0.94%	334,077	-3,164	0.003913	0.087266	00:00
	12	1.62%	342,698	5,457	0.011635	0.531387	00:19
	13	2.06%	344,184	6,943	0.018836	0.477349	00:08
	14	6.05%	357,648	20,407	0.162734	0.178918	00:00
	15	13.83%	383,871	46,630	0.849688	0.272672	00:18
	16	9.27%	368,503	31,262	0.381908	0.364018	00:14
	17	11.91%	377,409	40,168	0.630504	0.490039	00:13
	18	-6.70%	314,653	-22,588	0.199391	0.166693	00:00
	19	-5.53%	318,607	-18,634	0.135696	0.311406	00:00
	20	7.83%	363,648	26,407	0.272497	0.341257	00:00
	21	7.85%	363,716	26,475	0.273902	0.025864	00:00
	22	8.03%	364,305	27,064	0.286225	0.039809	00:00
	23	-7.33%	312,530	-24,711	0.238633	0.173045	00:00
	24	-7.62%	311,530	-25,711	0.258337	0.095956	00:00
	25	-7.82%	310,878	-26,363	0.271605	0.120004	00:00
	26	-8.86%	307,353	-29,888	0.349092	0.063136	00:00
	27	-7.53%	311,831	-25,410	0.252324	0.102784	00:00
	28	-7.76%	311,087	-26,154	0.267316	0.114680	00:11
	29	7.67%	363,101	25,860	0.261324	0.331233	00:00
	30	-2.06%	330,292	-6,949	0.018872	0.203909	00:00
	31	2.58%	345,946	8,705	0.029610	0.242685	00:09
	32	1.96%	343,862	6,621	0.017129	0.272959	00:00
	33	1.54%	342,443	5,202	0.010573	0.375215	00:00
	34	3.34%	348,517	11,276	0.049684	0.141345	00:11

	35	1.31%	341,671	4,430	0.007668	0.463510	00:13
	36	-3.21%	326,429	-10,812	0.045685	0.230674	00:11
	37	7.06%	361,043	23,802	0.221385	0.439640	00:19
	38	-1.10%	333,541	-3,700	0.005351	0.405989	00:18
	39	-3.32%	326,061	-11,180	0.048848	0.226434	00:00
	40	-0.82%	334,482	-2,759	0.002975	0.269072	00:00
	41	-2.02%	330,422	-6,819	0.018173	0.264628	00:00
	42	-2.39%	329,193	-8,048	0.025314	0.341685	00:09
	43	-1.51%	332,151	-5,090	0.010126	0.067228	00:00
	44	-2.24%	329,688	-7,553	0.022296	0.174700	00:00
	45	8.56%	366,115	28,874	0.325790	0.277225	00:00

Componentes:

Componente	Ponderación	Valor
Poblacional	1.0	6.525307
Compacidad	0.5	13.235976
Total		19.761283

Instituto Nacional Electoral

SISTEMA DE DISTRITACIÓN

RESULTADOS DE LA DISTRITACIÓN LOCAL PARA LA ENTIDAD DE MEXICO

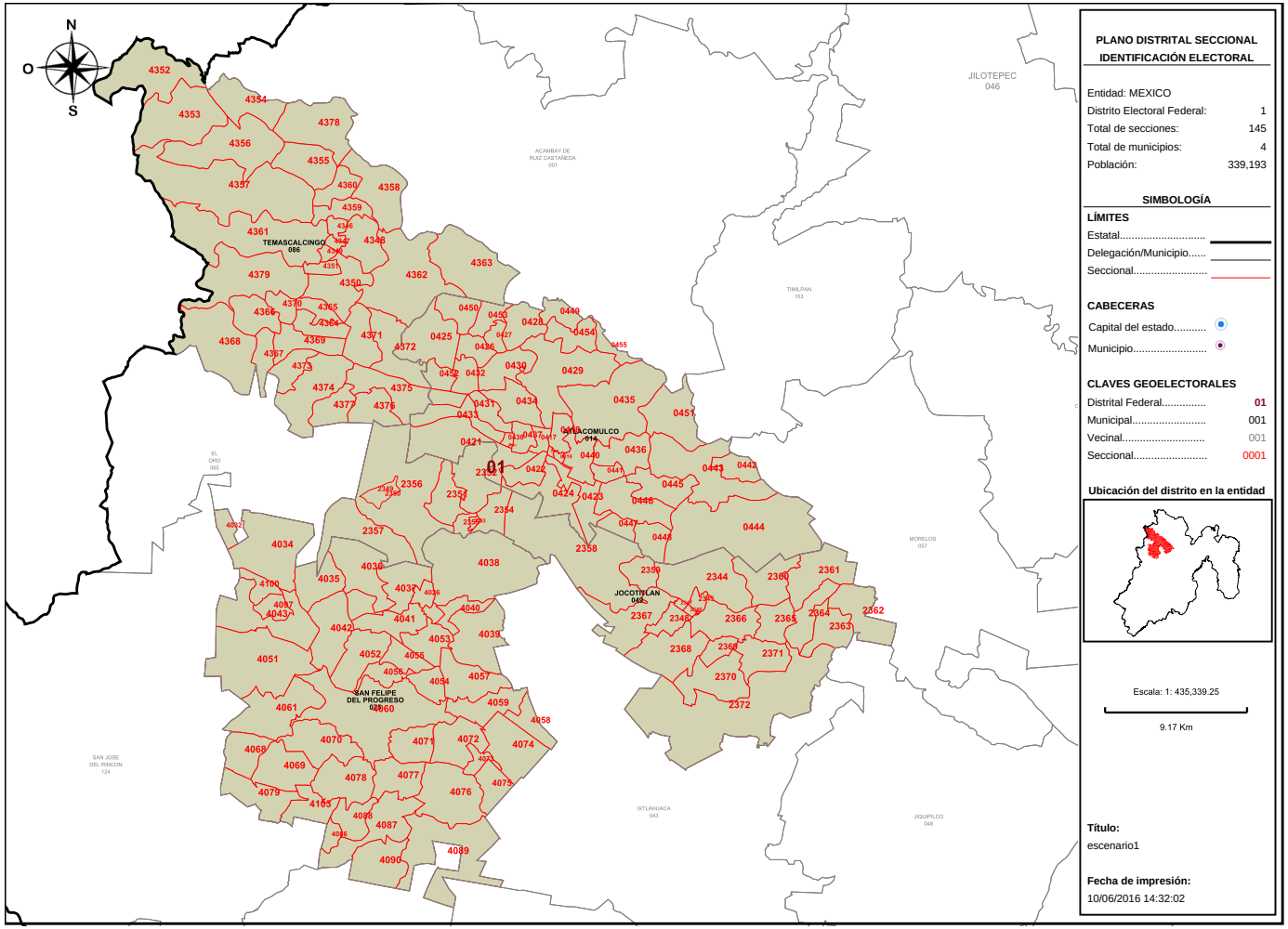

PLANO DISTRITAL SECCIONAL IDENTIFICACIÓN ELECTORAL

Entidad: MEXICO
Distrito Electoral Federal: 1
Total de secciones: 145
Total de municipios: 4
Población: 339,193

SIMBOLOGÍA

LÍMITES

Estatal.....
Delegación/Municipio.....
Seccional.....

CABECERAS

Capital del estado.....
Municipio.....

CLAVES GEOELECTORALES

Distrital Federal..... 01
Municipal..... 001
Vecinal..... 001
Seccional..... 0001

Ubicación del distrito en la entidad

Escala: 1: 435,339.25

9.17 Km

Título:
escenario1

Fecha de impresión:
10/06/2016 14:32:02

Detalles del Distrito.

Distrito:	01.
Municipios:	14. ATLACOMULCO, 49. JOCOTITLAN, 75. SAN FELIPE DEL PROGRESO, 86. TEMASCALCINGO.
Secciones:	417, 418, 419, 420, 421, 422, 423, 424, 425, 426, 427, 428, 429, 430, 431, 432, 433, 434, 435, 436, 437, 438, 439, 440, 441, 442, 443, 444, 445, 446, 447, 448, 449, 450, 451, 452, 453, 454, 455, 2344, 2345, 2346, 2347, 2348, 2349, 2350, 2351, 2352, 2353, 2354, 2355, 2356, 2357, 2358, 2359, 2360, 2361, 2362, 2363, 2364, 2365, 2366, 2367, 2368, 2369, 2370, 2371, 2372, 4026, 4032, 4034, 4035, 4036, 4037, 4038, 4039, 4040, 4041, 4042, 4043, 4051, 4052, 4053, 4054, 4055, 4056, 4057, 4058, 4059, 4060, 4061, 4068, 4069, 4070, 4071, 4072, 4073, 4074, 4075, 4076, 4077, 4078, 4079, 4086, 4087, 4088, 4089, 4090, 4097, 4100, 4103, 4346, 4347, 4348, 4349, 4350, 4351, 4352, 4353, 4354, 4355, 4356, 4357, 4358, 4359, 4360, 4361, 4362, 4363, 4364, 4365, 4366, 4367, 4368, 4369, 4370, 4371, 4372, 4373, 4374, 4375, 4376, 4377, 4378, 4379.
Población Total:	339,193

Desviación poblacional:	0.001488
Compacidad Geométrica:	0.651705
Costo Total:	0.653194

Instituto Nacional Electoral

SISTEMA DE DISTRITACIÓN

RESULTADOS DE LA DISTRITACIÓN LOCAL PARA LA ENTIDAD DE MEXICO

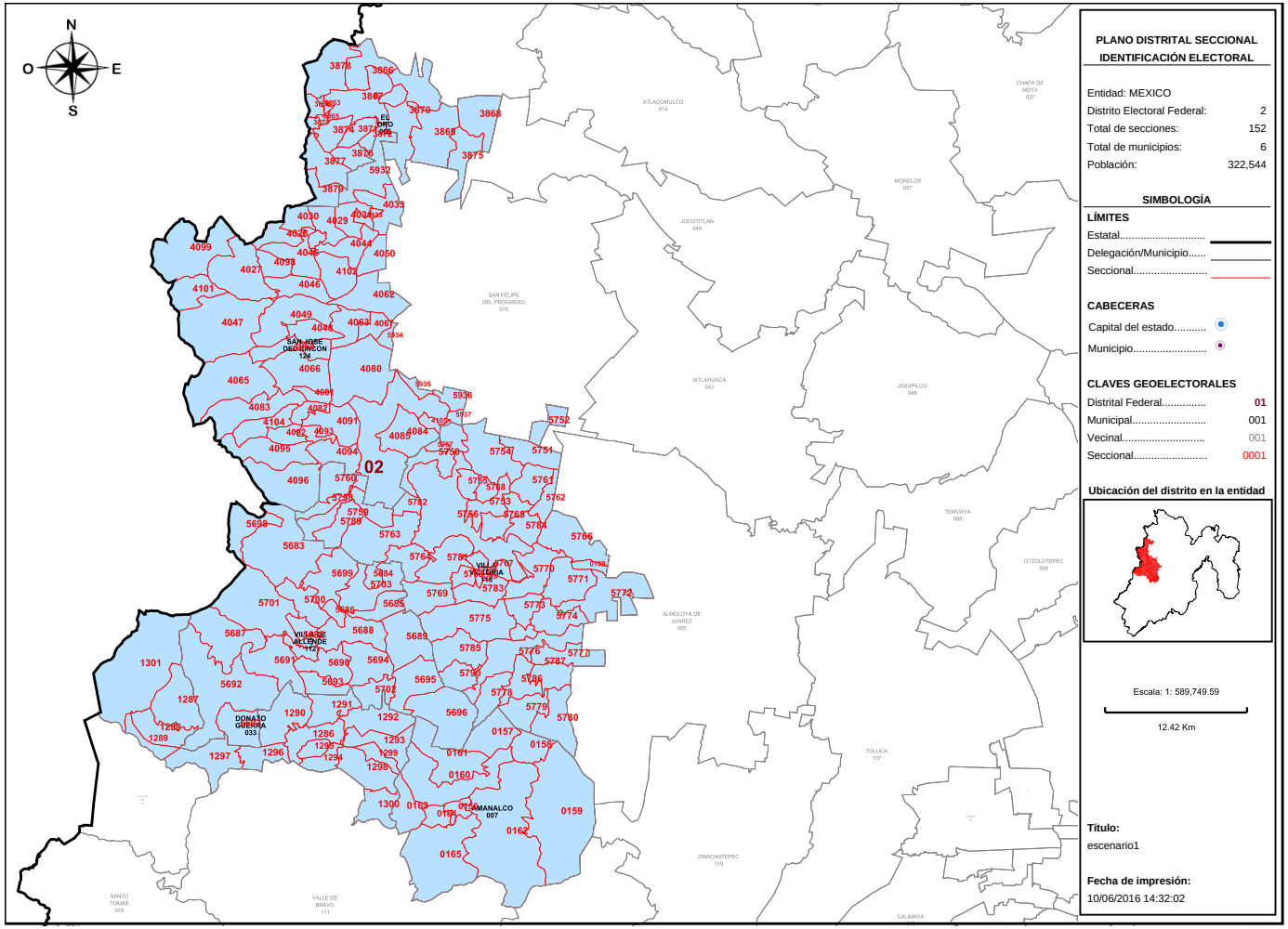

PLANO DISTRITAL SECCIONAL
IDENTIFICACIÓN ELECTORAL

Entidad: MEXICO
Distrito Electoral Federal: 2
Total de secciones: 152
Total de municipios: 6
Población: 322,544

SIMBOLOGÍA

LÍMITES
Estatal.....
Delegación/Municipio.....
Seccional.....

CABECERAS
Capital del estado.....
Municipio.....

CLAVES GEOELECTORALES
Distrital Federal..... 01
Municipal..... 001
Vecinal..... 001
Seccional..... 0001

Ubicación del distrito en la entidad

Escala: 1: 589,749.59
12.42 Km

Título:
escenario1

Fecha de impresión:
10/06/2016 14:32:02

Detalles del Distrito.

Distrito:	02.
Municipios:	112. VILLA DE ALLENDE, 115. VILLA VICTORIA, 124. SAN JOSE DEL RINCON, 33. DONATO GUERRA, 65. EL ORO, 7. AMANALCO.
Secciones:	108, 156, 157, 158, 159, 160, 161, 162, 163, 164, 165, 1286, 1287, 1288, 1289, 1290, 1291, 1292, 1293, 1294, 1295, 1296, 1297, 1298, 1299, 1300, 1301, 3863, 3864, 3865, 3866, 3867, 3868, 3869, 3870, 3871, 3872, 3873, 3874, 3875, 3876, 3877, 3878, 3879, 4027, 4028, 4029, 4030, 4031, 4033, 4044, 4045, 4046, 4047, 4048, 4049, 4050, 4062, 4063, 4064, 4065, 4066, 4067, 4080, 4081, 4082, 4083, 4084, 4085, 4091, 4092, 4093, 4094, 4095, 4096, 4098, 4099, 4101, 4102, 4104, 4105, 5682, 5683, 5684, 5685, 5686, 5687, 5688, 5689, 5690, 5691, 5692, 5693, 5694, 5695, 5696, 5697, 5698, 5699, 5700, 5701, 5702, 5703, 5748, 5749, 5750, 5751, 5752, 5753, 5754, 5755, 5756, 5757, 5758, 5759, 5760, 5761, 5762, 5763, 5764, 5765, 5766, 5767, 5768, 5769, 5770, 5771, 5772, 5773, 5774, 5775, 5776, 5777, 5778, 5779, 5780, 5781, 5782, 5783, 5784, 5785, 5786, 5787, 5788, 5789, 5790, 5932, 5933, 5934, 5935, 5936, 5937.
Población Total:	322,544

Desviación poblacional:	0.084414
Compacidad Geométrica:	0.555385
Costo Total:	0.639799

Instituto Nacional Electoral

SISTEMA DE DISTRITACIÓN

RESULTADOS DE LA DISTRITACIÓN LOCAL PARA LA ENTIDAD DE MEXICO

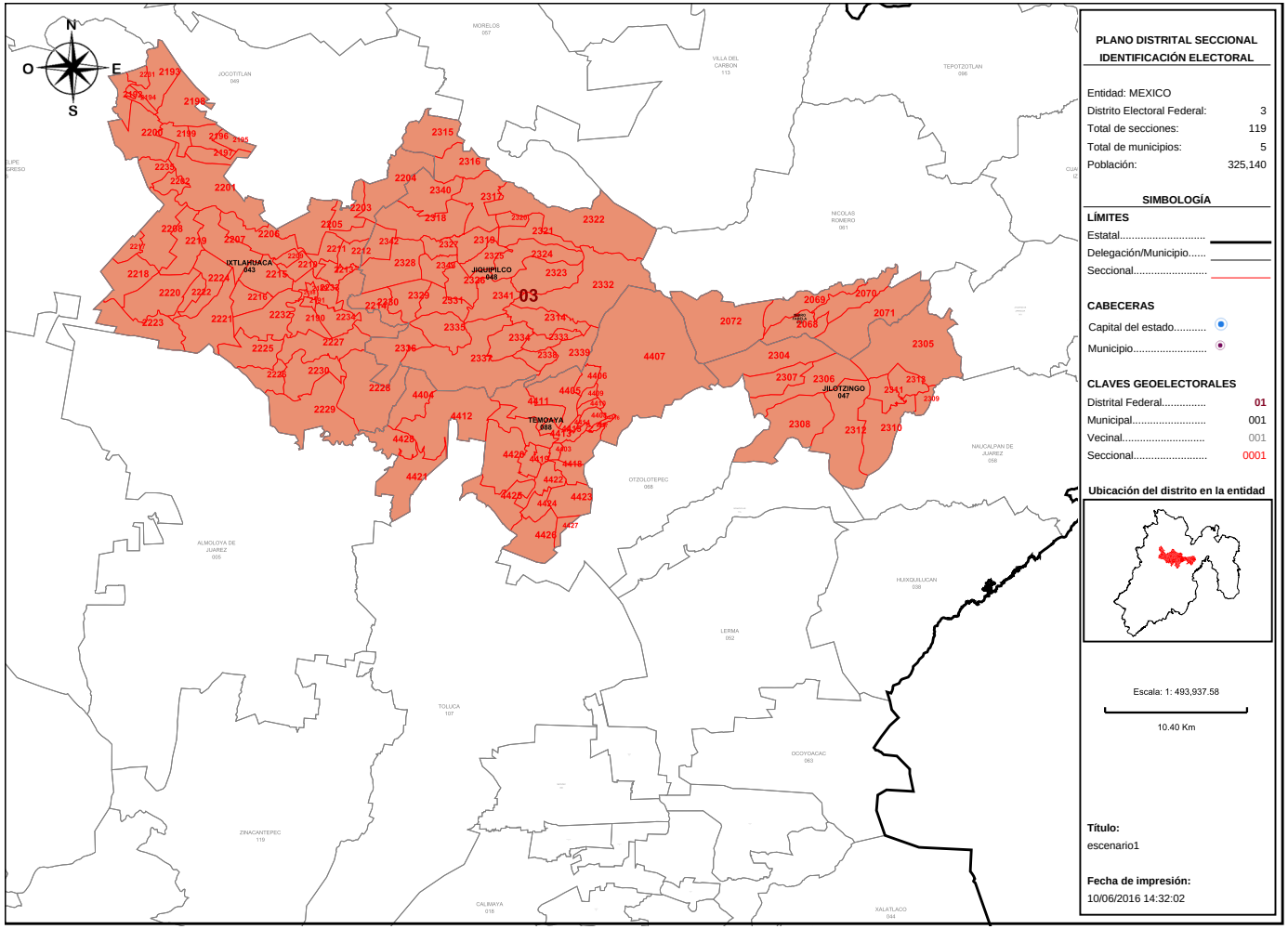

PLANO DISTRITAL SECCIONAL
IDENTIFICACIÓN ELECTORAL

Entidad: MEXICO
Distrito Electoral Federal: 3
Total de secciones: 119
Total de municipios: 5
Población: 325,140

SIMBOLOGÍA

LÍMITES
Estatal.....
Delegación/Municipio.....
Seccional.....

CABECERAS
Capital del estado.....
Municipio.....

CLAVES GEOELECTORALES
Distrital Federal..... 01
Municipal..... 001
Vecinal..... 001
Seccional..... 0001

Ubicación del distrito en la entidad

Escala: 1: 493,937.58

10.40 Km

Título:
escenario1

Fecha de impresión:
10/06/2016 14:32:02

Detalles del Distrito.

Distrito:	03.
Municipios:	39. ISIDRO FABELA, 43. IXTLAHUACA, 47. JILOTZINGO, 48. JIQUIPILCO, 88. TEMOAYA.
Secciones:	2068, 2069, 2070, 2071, 2072, 2188, 2189, 2190, 2191, 2192, 2193, 2194, 2195, 2196, 2197, 2198, 2199, 2200, 2201, 2202, 2203, 2204, 2205, 2206, 2207, 2208, 2209, 2210, 2211, 2212, 2213, 2214, 2215, 2216, 2217, 2218, 2219, 2220, 2221, 2222, 2223, 2224, 2225, 2226, 2227, 2228, 2229, 2230, 2231, 2232, 2233, 2234, 2235, 2304, 2305, 2306, 2307, 2308, 2309, 2310, 2311, 2312, 2313, 2314, 2315, 2316, 2317, 2318, 2319, 2320, 2321, 2322, 2323, 2324, 2325, 2326, 2327, 2328, 2329, 2330, 2331, 2332, 2333, 2334, 2335, 2336, 2337, 2338, 2339, 2340, 2341, 2342, 2343, 4403, 4404, 4405, 4406, 4407, 4408, 4409, 4410, 4411, 4412, 4413, 4414, 4415, 4416, 4417, 4418, 4419, 4420, 4421, 4422, 4423, 4424, 4425, 4426, 4427, 4428.
Población Total:	325,140

Desviación poblacional:	0.057228
Compacidad Geométrica:	0.627225
Costo Total:	0.684452

Instituto Nacional Electoral

SISTEMA DE DISTRITACIÓN

RESULTADOS DE LA DISTRITACIÓN LOCAL PARA LA ENTIDAD DE MEXICO

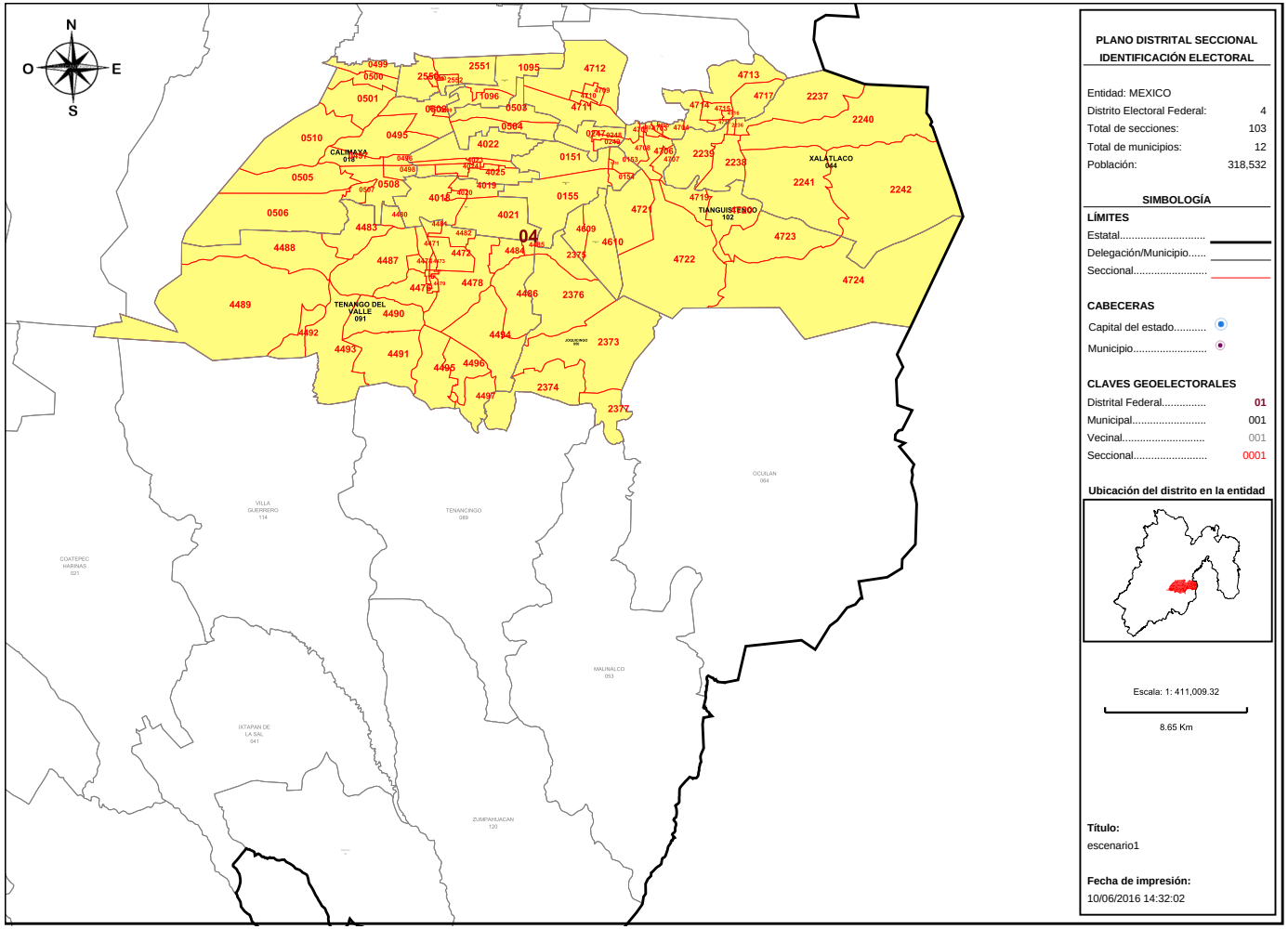

PLANO DISTRITAL SECCIONAL
IDENTIFICACIÓN ELECTORAL

Entidad: MEXICO
Distrito Electoral Federal: 4
Total de secciones: 103
Total de municipios: 12
Población: 318,532

SIMBOLOGÍA

LÍMITES
Estatal.....
Delegación/Municipio.....
Seccional.....

CABECERAS
Capital del estado.....
Municipio.....

CLAVES GEOELECTORALES
Distrital Federal..... 01
Municipal..... 001
Vecinal..... 001
Seccional..... 0001

Ubicación del distrito en la entidad

Escala: 1: 411,009.32

8.65 Km

Título:
escenario1

Fecha de impresión:
10/06/2016 14:32:02

Detalles del Distrito.

Distrito:	04.
Municipios:	102. TIANGUISTENCO, 12. ATIZAPAN, 18. CALIMAYA, 28. CHAPULTEPEC, 44. XALATLACO, 50. JOQUICINGO, 56. MEXICALTZINGO, 6. ALMOLOYA DEL RIO, 73. RAYON, 74. SAN ANTONIO LA ISLA, 91. TENANGO DEL VALLE, 99. TEXCALYACAC.
Secciones:	151, 152, 153, 154, 155, 247, 248, 249, 495, 496, 497, 498, 499, 500, 501, 502, 503, 504, 505, 506, 507, 508, 509, 510, 1095, 1096, 2236, 2237, 2238, 2239, 2240, 2241, 2242, 2373, 2374, 2375, 2376, 2377, 2550, 2551, 2552, 2553, 4018, 4019, 4020, 4021, 4022, 4023, 4024, 4025, 4471, 4472, 4473, 4474, 4475, 4476, 4477, 4478, 4479, 4480, 4481, 4482, 4483, 4484, 4485, 4486, 4487, 4488, 4489, 4490, 4491, 4492, 4493, 4494, 4495, 4496, 4497, 4609, 4610, 4701, 4702, 4703, 4704, 4705, 4706, 4707, 4708, 4709, 4710, 4711, 4712, 4713, 4714, 4715, 4716, 4717, 4718, 4719, 4720, 4721, 4722, 4723, 4724.
Población Total:	318,532

Desviación poblacional:	0.136790
Compacidad Geométrica:	0.268445
Costo Total:	0.405235

Instituto Nacional Electoral

SISTEMA DE DISTRITACIÓN

RESULTADOS DE LA DISTRITACIÓN LOCAL PARA LA ENTIDAD DE MEXICO

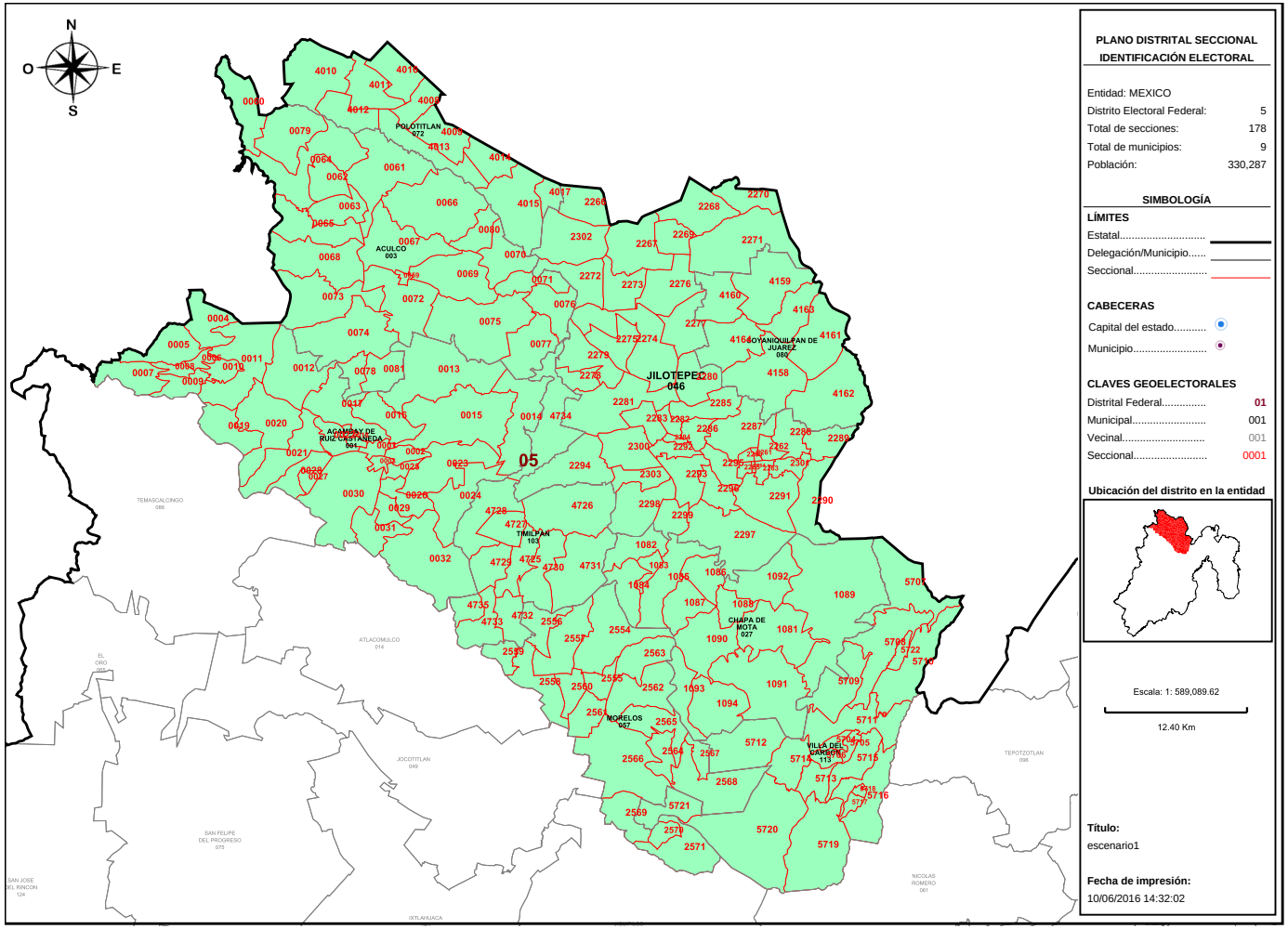

PLANO DISTRITAL SECCIONAL IDENTIFICACIÓN ELECTORAL

Entidad: MEXICO
Distrito Electoral Federal: 5
Total de secciones: 178
Total de municipios: 9
Población: 330,287

SIMBOLOGÍA

LÍMITES
Estatal.....
Delegación/Municipio.....
Seccional.....

CABECERAS
Capital del estado.....
Municipio.....

CLAVES GEOELECTORALES
Distrital Federal..... 01
Municipal..... 001
Vecinal..... 001
Seccional..... 0001

Ubicación del distrito en la entidad

Escala: 1: 589,089.62

12.40 Km

Título:
escenario1

Fecha de impresión:
10/06/2016 14:32:02

Detalles del Distrito.

Distrito:	05.
Municipios:	1. ACAMBAY DE RUIZ CASTAÑEDA, 103. TIMILPAN, 113. VILLA DEL CARBON, 27. CHAPA DE MOTA, 3. ACULCO, 46. JILOTEPEC, 57. MORELOS, 72. POLOTITLAN, 80. SOYANIQUILPAN DE JUAREZ.
Secciones:	1, 2, 3, 4, 5, 6, 7, 8, 9, 10, 11, 12, 13, 14, 15, 16, 17, 18, 19, 20, 21, 22, 23, 24, 25, 26, 27, 28, 29, 30, 31, 32, 59, 60, 61, 62, 63, 64, 65, 66, 67, 68, 69, 70, 71, 72, 73, 74, 75, 76, 77, 78, 79, 80, 81, 1081, 1082, 1083, 1084, 1085, 1086, 1087, 1088, 1089, 1090, 1091, 1092, 1093, 1094, 2260, 2261, 2262, 2263, 2264, 2265, 2266, 2267, 2268, 2269, 2270, 2271, 2272, 2273, 2274, 2275, 2276, 2277, 2278, 2279, 2280, 2281, 2282, 2283, 2284, 2285, 2286, 2287, 2288, 2289, 2290, 2291, 2292, 2293, 2294, 2295, 2296, 2297, 2298, 2299, 2300, 2301, 2302, 2303, 2554, 2555, 2556, 2557, 2558, 2559, 2560, 2561, 2562, 2563, 2564, 2565, 2566, 2567, 2568, 2569, 2570, 2571, 4008, 4009, 4010, 4011, 4012, 4013, 4014, 4015, 4016, 4017, 4158, 4159, 4160, 4161, 4162, 4163, 4164, 4725, 4726, 4727, 4728, 4729, 4730, 4731, 4732, 4733, 4734, 4735, 5704, 5705, 5706, 5707, 5708, 5709, 5710, 5711, 5712, 5713, 5714, 5715, 5716, 5717, 5718, 5719, 5720, 5721, 5722.
Población Total:	330,287

Desviación poblacional:	0.018900
Compacidad Geométrica:	0.291451
Costo Total:	0.310350

Instituto Nacional Electoral

SISTEMA DE DISTRITACIÓN

RESULTADOS DE LA DISTRITACIÓN LOCAL PARA LA ENTIDAD DE MEXICO

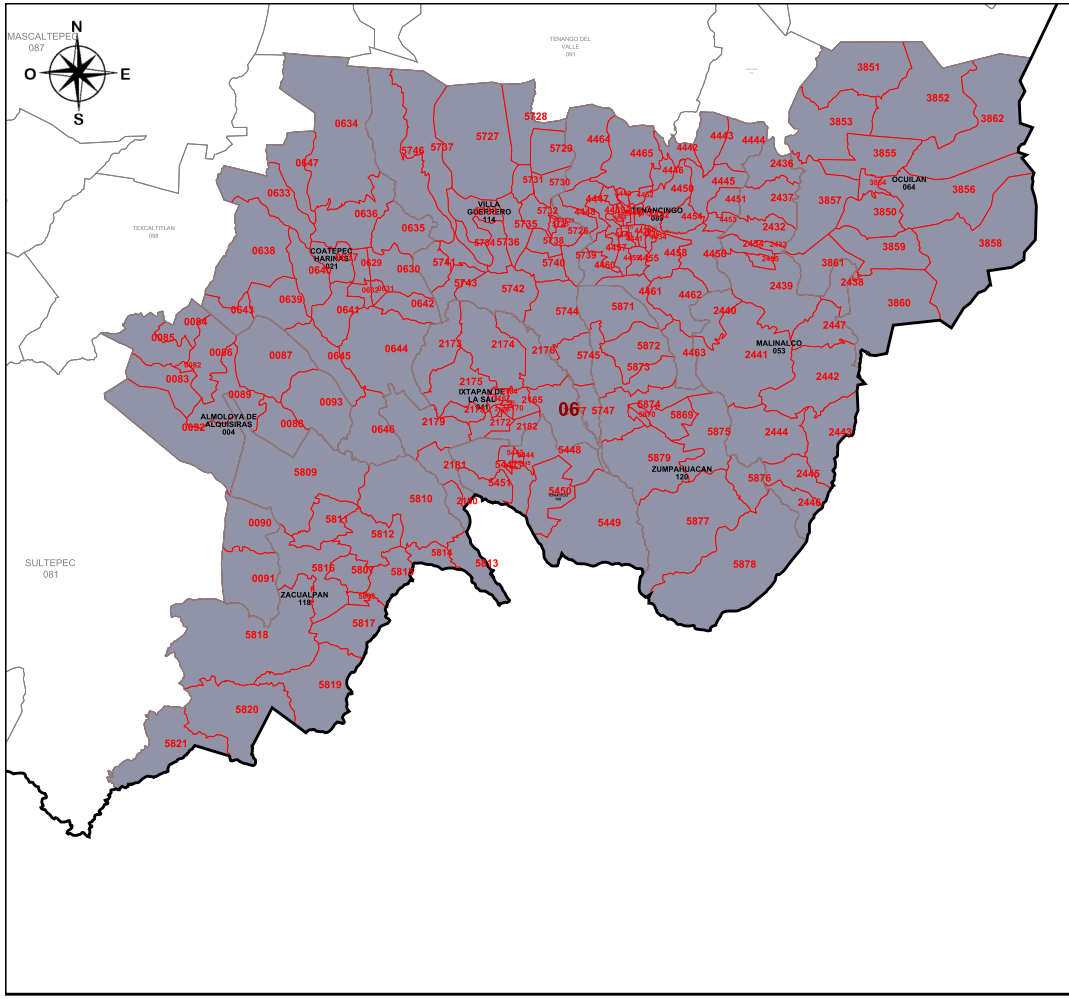

PLANO DISTRITAL SECCIONAL IDENTIFICACIÓN ELECTORAL

Entidad: MEXICO

Distrito Electoral Federal:	6
Total de secciones:	176
Total de municipios:	10
Población:	335,476

SIMBOLOGÍA

LÍMITES

Estatal.....

Delegación/Municipio.....

Seccional.....

CABECERAS

Capital del estado.....

Municipio.....

CLAVES GEOELECTORALES

Distrital Federal.....	01
Municipal.....	001
Vecinal.....	001
Seccional.....	0001

Ubicación del distrito en la entidad

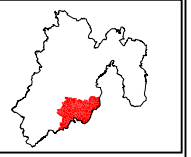

Escala: 1: 528,231.46

11.12 Km

Título:
escenario1

Fecha de impresión:
10/06/2016 14:32:02

Detalles del Distrito.

Distrito:	06.
Municipios:	108. TONATICO, 114. VILLA GUERRERO, 118. ZACUALPAN, 120. ZUMPAHUACAN, 21. COATEPEC HARINAS, 4. ALMOLOYA DE ALQUISIRAS, 41. IXTAPAN DE LA SAL, 53. MALINALCO, 64. OCUILAN, 89. TENANCINGO.
Secciones:	82, 83, 84, 85, 86, 87, 88, 89, 90, 91, 92, 93, 629, 630, 631, 632, 633, 634, 635, 636, 637, 638, 639, 640, 641, 642, 643, 644, 645, 646, 647, 2164, 2165, 2166, 2167, 2168, 2169, 2170, 2171, 2172, 2173, 2174, 2175, 2176, 2177, 2178, 2179, 2180, 2181, 2182, 2432, 2433, 2434, 2435, 2436, 2437, 2438, 2439, 2440, 2441, 2442, 2443, 2444, 2445, 2446, 2447, 3850, 3851, 3852, 3853, 3854, 3855, 3856, 3857, 3858, 3859, 3860, 3861, 3862, 4429, 4430, 4431, 4432, 4433, 4434, 4435, 4436, 4437, 4438, 4439, 4440, 4441, 4442, 4443, 4444, 4445, 4446, 4447, 4448, 4449, 4450, 4451, 4452, 4453, 4454, 4455, 4456, 4457, 4458, 4459, 4460, 4461, 4462, 4463, 4464, 4465, 5443, 5444, 5445, 5446, 5447, 5448, 5449, 5450, 5451, 5723, 5724, 5725, 5726, 5727, 5728, 5729, 5730, 5731, 5732, 5733, 5734, 5735, 5736, 5737, 5738, 5739, 5740, 5741, 5742, 5743, 5744, 5745, 5746, 5747, 5807, 5808, 5809, 5810, 5811, 5812, 5813, 5814, 5815, 5816, 5817, 5818, 5819, 5820, 5821, 5869, 5870, 5871, 5872, 5873, 5874, 5875, 5876, 5877, 5878, 5879.
Población Total:	335,476

Desviación poblacional:	0.001218
Compacidad Geométrica:	0.378501
Costo Total:	0.379719

Instituto Nacional Electoral

SISTEMA DE DISTRITACIÓN

RESULTADOS DE LA DISTRITACIÓN LOCAL PARA LA ENTIDAD DE MEXICO

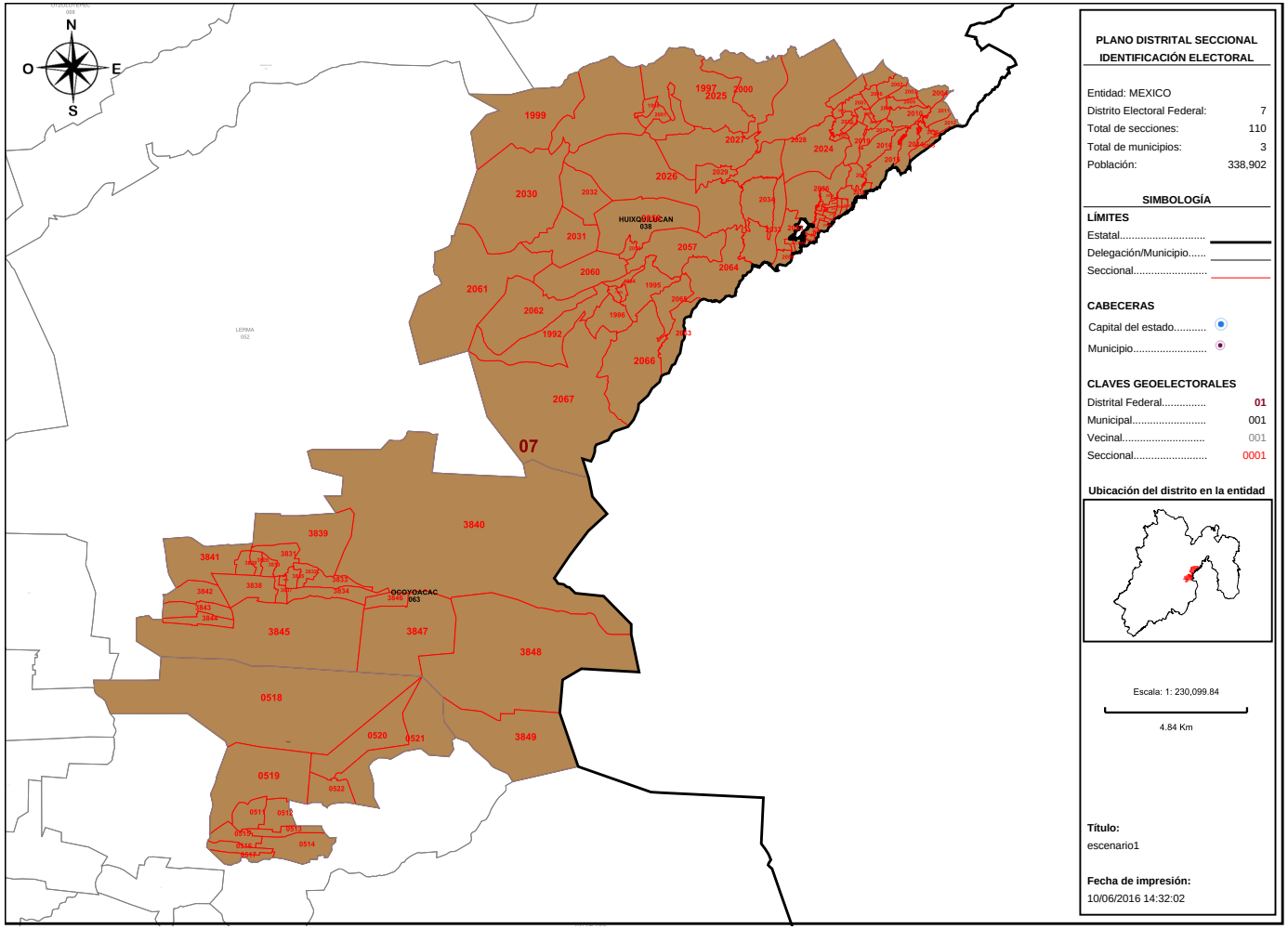

PLANO DISTRITAL SECCIONAL
IDENTIFICACIÓN ELECTORAL

Entidad: MEXICO
Distrito Electoral Federal: 7
Total de secciones: 110
Total de municipios: 3
Población: 338,902

SIMBOLOGÍA

LÍMITES
Estatal.....
Delegación/Municipio.....
Seccional.....

CABECERAS
Capital del estado.....
Municipio.....

CLAVES GEOELECTORALES
Distrital Federal..... 01
Municipal..... 001
Vecinal..... 001
Seccional..... 0001

Ubicación del distrito en la entidad

Escala: 1: 230,099.84
4.84 Km

Título:
escenario1

Fecha de impresión:
10/06/2016 14:32:02

Detalles del Distrito.

Distrito:	07.
Municipios:	19. CAPULHUAC, 38. HUIXQUILUCAN, 63. OCOYOACAC.
Secciones:	511, 512, 513, 514, 515, 516, 517, 518, 519, 520, 521, 522, 1992, 1993, 1994, 1995, 1996, 1997, 1998, 1999, 2000, 2001, 2002, 2003, 2004, 2005, 2006, 2007, 2008, 2009, 2010, 2011, 2012, 2013, 2014, 2015, 2016, 2017, 2018, 2019, 2020, 2021, 2022, 2023, 2024, 2025, 2026, 2027, 2028, 2029, 2030, 2031, 2032, 2033, 2034, 2035, 2036, 2037, 2038, 2039, 2040, 2041, 2042, 2043, 2044, 2045, 2046, 2047, 2048, 2049, 2050, 2051, 2052, 2053, 2054, 2055, 2056, 2057, 2058, 2059, 2060, 2061, 2062, 2063, 2064, 2065, 2066, 2067, 3828, 3829, 3830, 3831, 3832, 3833, 3834, 3835, 3836, 3837, 3838, 3839, 3840, 3841, 3842, 3843, 3844, 3845, 3846, 3847, 3848, 3849.
Población Total:	338,902

Desviación poblacional:	0.001078
Compacidad Geométrica:	0.555340
Costo Total:	0.556418

Instituto Nacional Electoral

SISTEMA DE DISTRITACIÓN

RESULTADOS DE LA DISTRITACIÓN LOCAL PARA LA ENTIDAD DE MEXICO

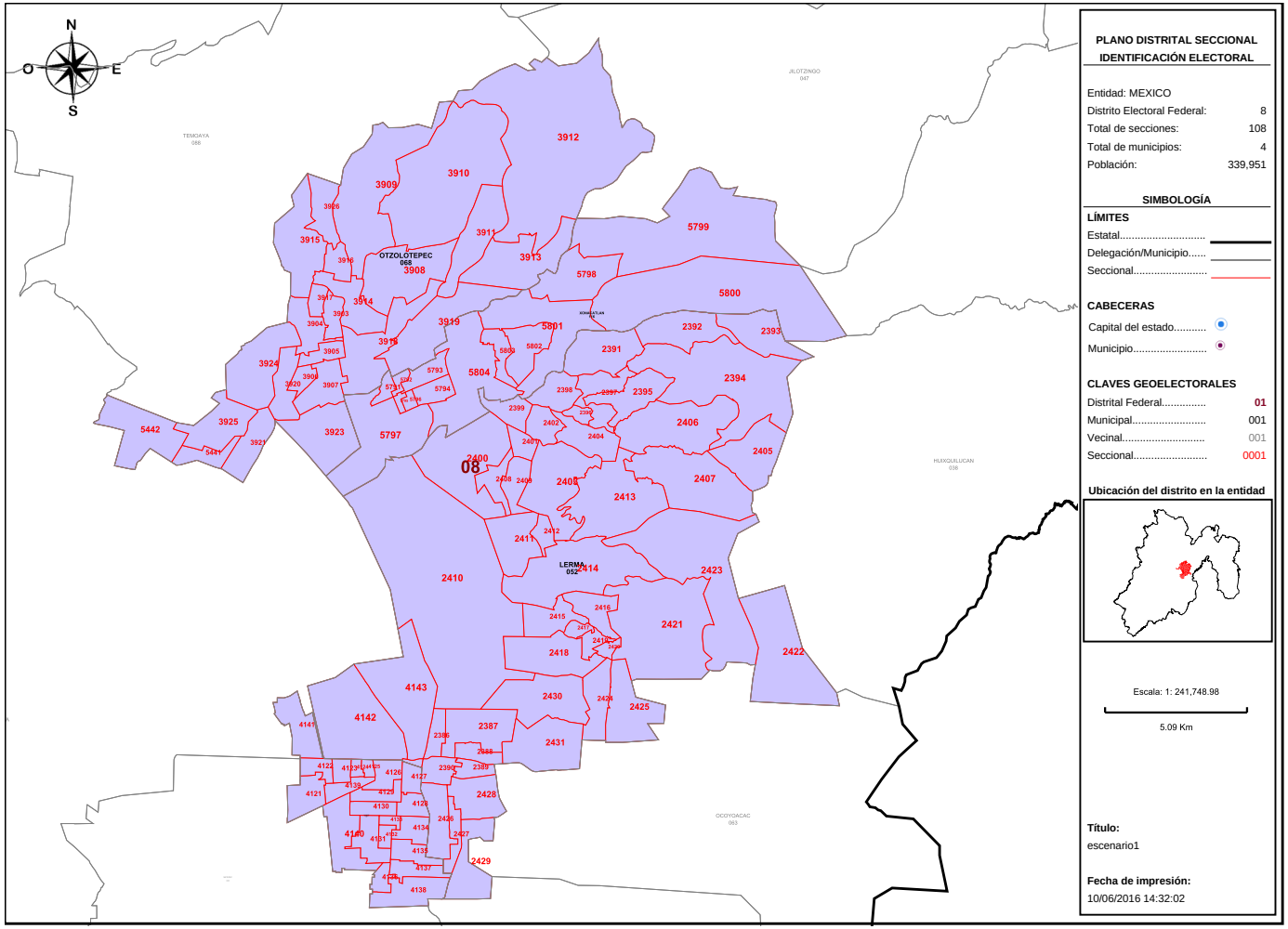

Detalles del Distrito.

Distrito:	08.
Municipios:	116. XONACATLAN, 52. LERMA, 68. OTZOLOTEPEC, 77. SAN MATEO ATENCO.
Secciones:	2386, 2387, 2388, 2389, 2390, 2391, 2392, 2393, 2394, 2395, 2396, 2397, 2398, 2399, 2400, 2401, 2402, 2403, 2404, 2405, 2406, 2407, 2408, 2409, 2410, 2411, 2412, 2413, 2414, 2415, 2416, 2417, 2418, 2419, 2420, 2421, 2422, 2423, 2424, 2425, 2426, 2427, 2428, 2429, 2430, 2431, 3903, 3904, 3905, 3906, 3907, 3908, 3909, 3910, 3911, 3912, 3913, 3914, 3915, 3916, 3917, 3918, 3919, 3920, 3921, 3923, 3924, 3925, 3926, 4121, 4122, 4123, 4124, 4125, 4126, 4127, 4128, 4129, 4130, 4131, 4132, 4133, 4134, 4135, 4136, 4137, 4138, 4139, 4140, 4141, 4142, 4143, 5441, 5442, 5791, 5792, 5793, 5794, 5795, 5796, 5797, 5798, 5799, 5800, 5801, 5802, 5803, 5804.
Población Total:	339,951

Desviación poblacional:	0.002869
Compacidad Geométrica:	0.434547
Costo Total:	0.437416

Instituto Nacional Electoral

SISTEMA DE DISTRITACIÓN

RESULTADOS DE LA DISTRITACIÓN LOCAL PARA LA ENTIDAD DE MEXICO

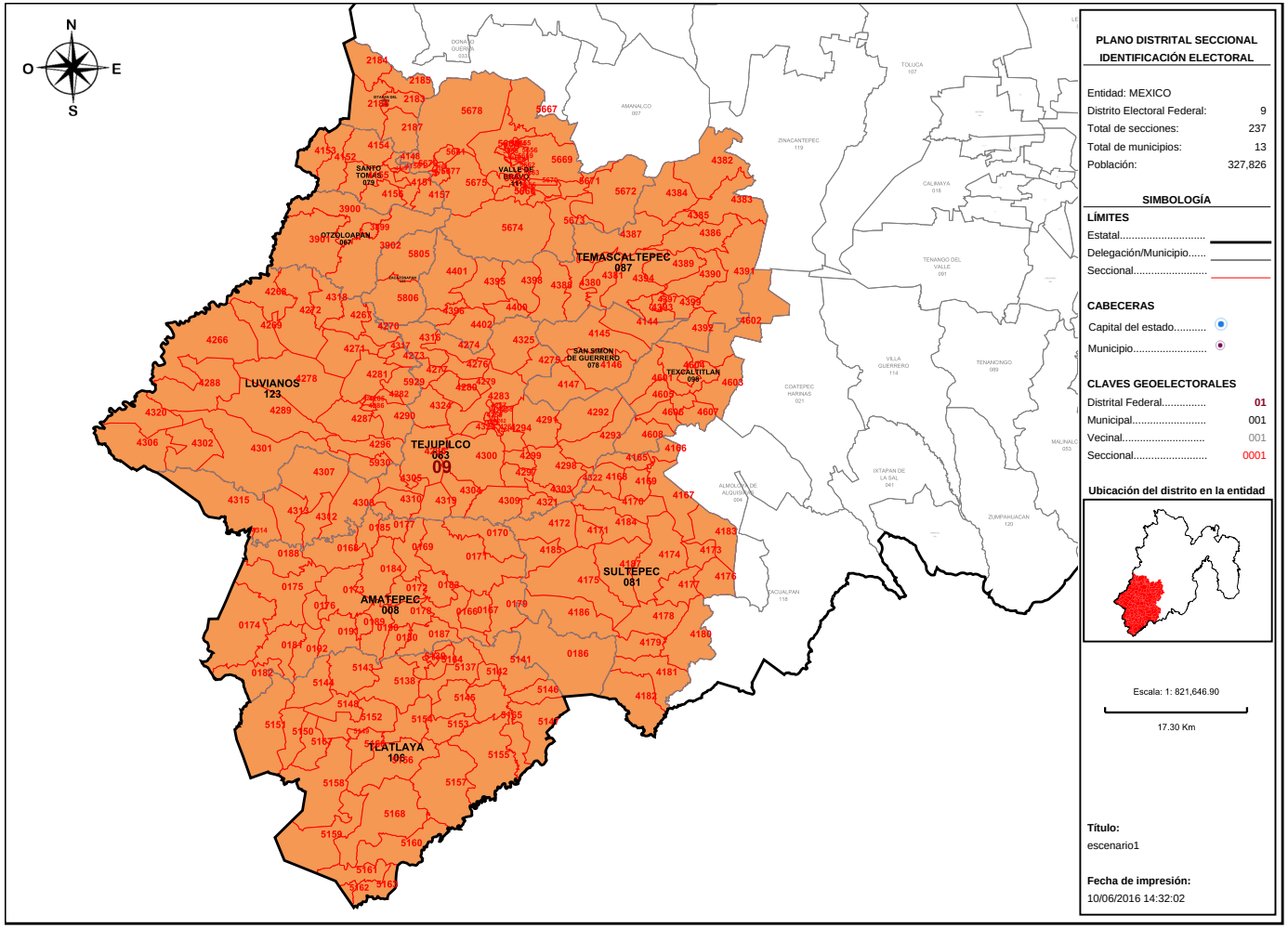

PLANO DISTRITAL SECCIONAL
IDENTIFICACIÓN ELECTORAL

Entidad: MEXICO
Distrito Electoral Federal: 9
Total de secciones: 237
Total de municipios: 13
Población: 327,826

SIMBOLOGÍA

LÍMITES
Estatal.....
Delegación/Municipio.....
Seccional.....

CABECERAS
Capital del estado.....
Municipio.....

CLAVES GEOELECTORALES
Distrital Federal..... 01
Municipal..... 001
Vecinal..... 001
Seccional..... 0001

Ubicación del distrito en la entidad

Escala: 1: 821,646.90

17.30 Km

Título:
escenario1

Fecha de impresión:
10/06/2016 14:32:02

Detalles del Distrito.

Distrito:	09.
Municipios:	106. TLATLAYA, 111. VALLE DE BRAVO, 117. ZACAZONAPAN, 123. LUVIANOS, 42. IXTAPAN DEL ORO, 67. OTZOLOAPAN, 78. SAN SIMON DE GUERRERO, 79. SANTO TOMAS, 8. AMATEPEC, 81. SULTEPEC, 83. TEJUPILCO, 87. TEMASCALTEPEC, 98. TEXCALTITLAN.
Secciones:	166, 167, 168, 169, 170, 171, 172, 173, 174, 175, 176, 177, 178, 179, 180, 181, 182, 183, 184, 185, 186, 187, 188, 189, 190, 191, 192, 2183, 2184, 2185, 2186, 2187, 3899, 3900, 3901, 3902, 4144, 4145, 4146, 4147, 4148, 4149, 4150, 4151, 4152, 4153, 4154, 4155, 4156, 4157, 4165, 4166, 4167, 4168, 4169, 4170, 4171, 4172, 4173, 4174, 4175, 4176, 4177, 4178, 4179, 4180, 4181, 4182, 4183, 4184, 4185, 4186, 4187, 4256, 4257, 4258, 4259, 4260, 4261, 4262, 4263, 4264, 4265, 4266, 4267, 4268, 4269, 4270, 4271, 4272, 4273, 4274, 4275, 4276, 4277, 4278, 4279, 4280, 4281, 4282, 4283, 4284, 4285, 4286, 4287, 4288, 4289, 4290, 4291, 4292, 4293, 4294, 4295, 4296, 4297, 4298, 4299, 4300, 4301, 4302, 4303, 4304, 4305, 4306, 4307, 4308, 4309, 4310, 4312, 4313, 4314, 4315, 4316, 4317, 4318, 4319, 4320, 4321, 4322, 4323, 4324, 4325, 4380, 4381, 4382, 4383, 4384, 4385, 4386, 4387, 4388, 4389, 4390, 4391, 4392, 4393, 4394, 4395, 4396, 4397, 4398, 4399, 4400, 4401, 4402, 4601, 4602, 4603, 4604, 4605, 4606, 4607, 4608, 5137, 5138, 5139, 5140, 5141, 5142, 5143, 5144, 5145, 5146, 5147, 5148, 5149, 5150, 5151, 5152, 5153, 5154, 5155, 5156, 5157, 5158, 5159, 5160, 5161, 5162, 5163, 5164, 5165, 5166, 5167, 5168, 5654, 5655, 5656, 5657, 5658, 5659, 5660, 5661, 5662, 5663, 5664, 5665, 5666, 5667, 5668, 5669, 5670, 5671, 5672, 5673, 5674, 5675, 5676, 5677, 5678, 5679, 5680, 5681, 5805, 5806, 5929, 5930.
Población Total:	327,826

Desviación poblacional:	0.034643
Compacidad Geométrica:	0.348433
Costo Total:	0.383075

Instituto Nacional Electoral

SISTEMA DE DISTRITACIÓN

RESULTADOS DE LA DISTRITACIÓN LOCAL PARA LA ENTIDAD DE MEXICO

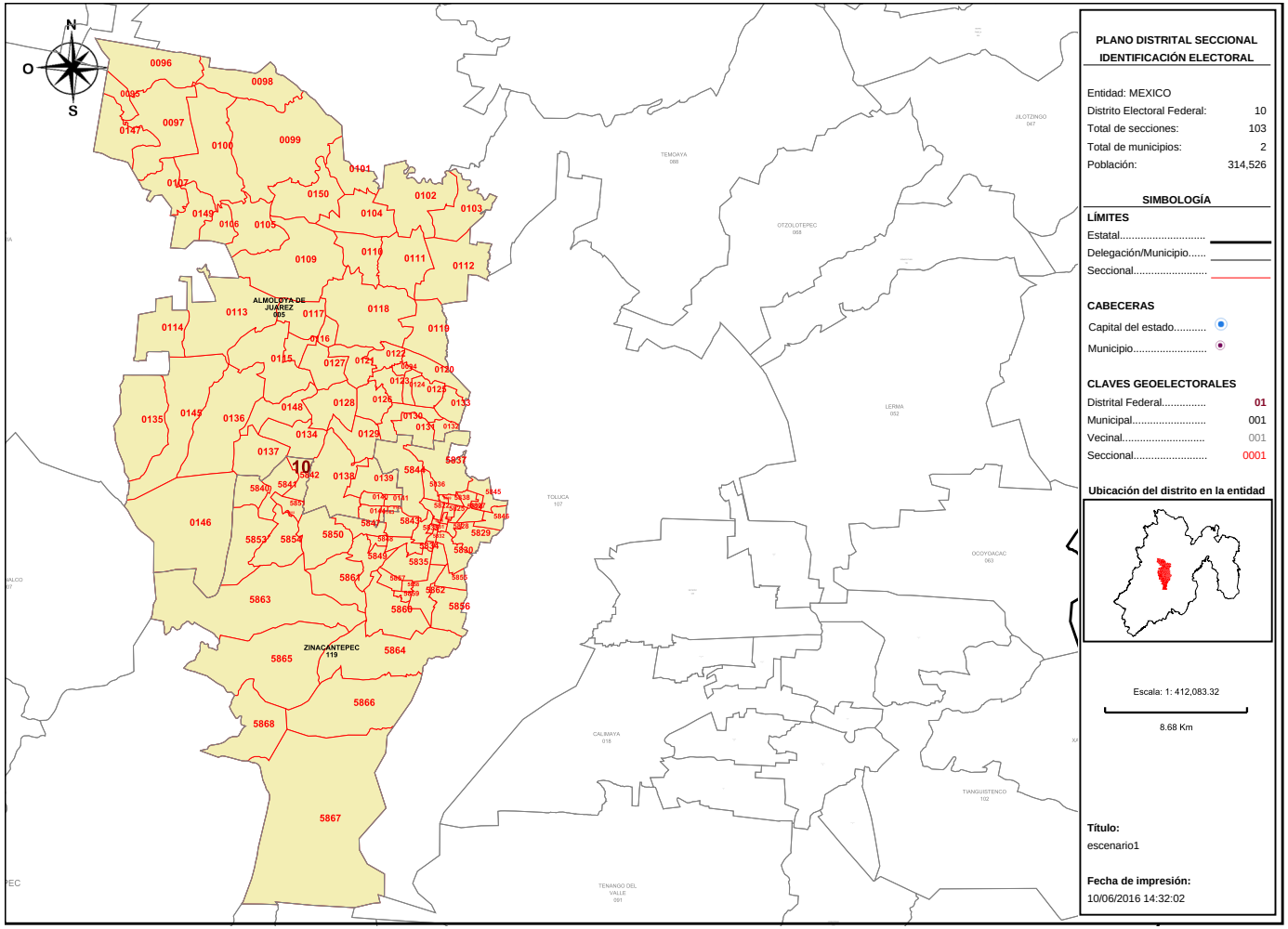

Detalles del Distrito.

Distrito:	10.
Municipios:	119. ZINACANTEPEC, 5. ALMOLOYA DE JUAREZ.
Secciones:	94, 95, 96, 97, 98, 99, 100, 101, 102, 103, 104, 105, 106, 107, 109, 110, 111, 112, 113, 114, 115, 116, 117, 118, 119, 120, 121, 122, 123, 124, 125, 126, 127, 128, 129, 130, 131, 132, 133, 134, 135, 136, 137, 138, 139, 140, 141, 142, 143, 144, 145, 146, 147, 148, 149, 150, 5822, 5823, 5824, 5825, 5826, 5827, 5828, 5829, 5830, 5831, 5832, 5833, 5834, 5835, 5836, 5837, 5838, 5839, 5840, 5841, 5842, 5843, 5844, 5845, 5846, 5847, 5848, 5849, 5850, 5851, 5852, 5853, 5854, 5855, 5856, 5857, 5858, 5859, 5860, 5861, 5862, 5863, 5864, 5865, 5866, 5867, 5868.
Población Total:	314,526

Desviación poblacional:	0.201640
Compacidad Geométrica:	0.440531
Costo Total:	0.642170

Instituto Nacional Electoral

SISTEMA DE DISTRITACIÓN

RESULTADOS DE LA DISTRITACIÓN LOCAL PARA LA ENTIDAD DE MEXICO

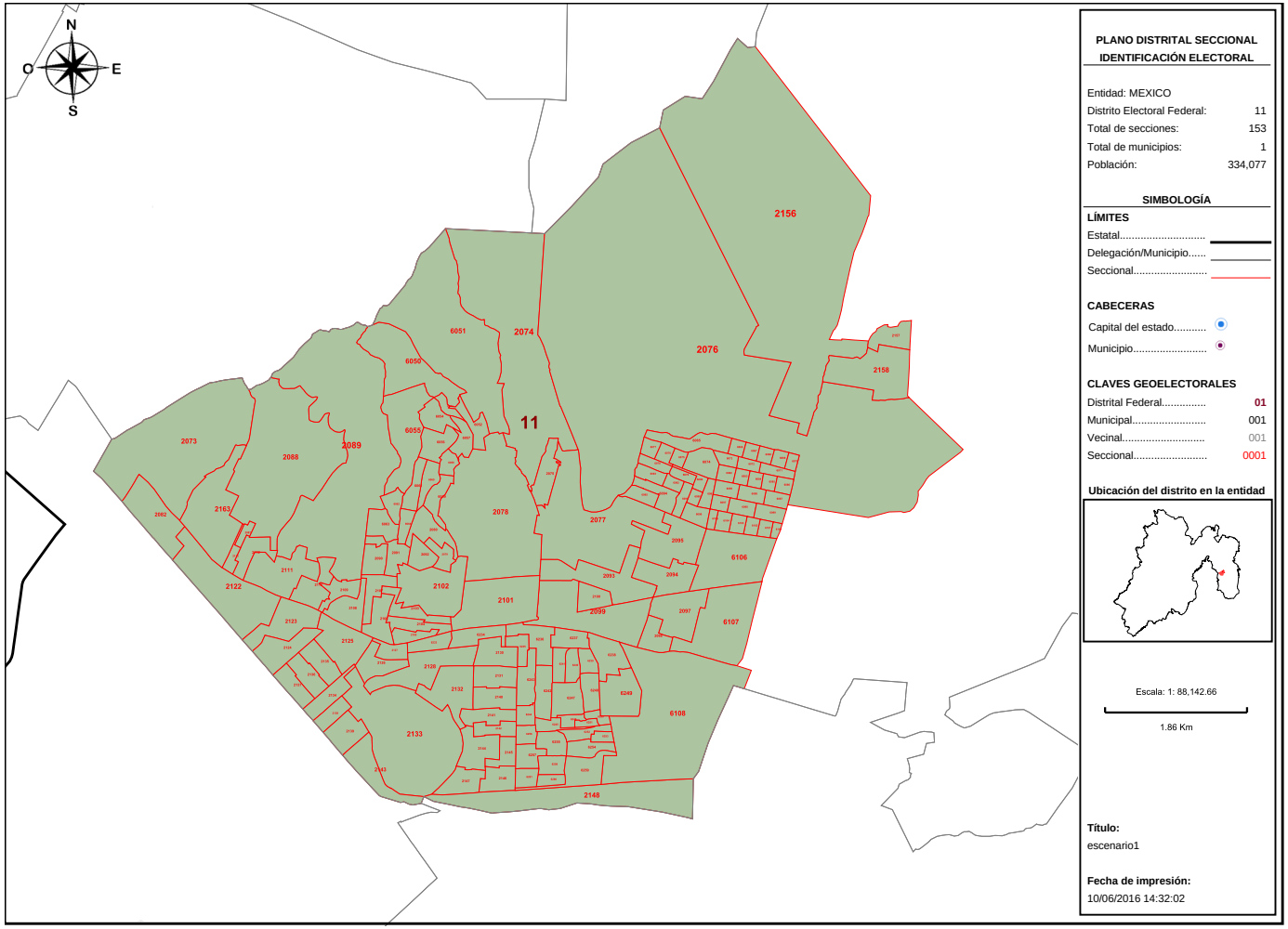

Detalles del Distrito.

Distrito:	11.
Municipios:	40. IXTAPALUCA.
Secciones:	2073, 2074, 2075, 2076, 2077, 2078, 2079, 2080, 2082, 2087, 2088, 2089, 2090, 2091, 2092, 2093, 2094, 2095, 2097, 2098, 2099, 2100, 2101, 2102, 2103, 2104, 2105, 2106, 2107, 2108, 2109, 2110, 2111, 2112, 2113, 2122, 2123, 2124, 2125, 2126, 2127, 2128, 2130, 2131, 2132, 2133, 2134, 2135, 2136, 2137, 2138, 2139, 2140, 2141, 2142, 2143, 2144, 2145, 2146, 2147, 2148, 2156, 2157, 2158, 2163, 6050, 6051, 6052, 6053, 6054, 6055, 6056, 6057, 6058, 6059, 6060, 6061, 6062, 6063, 6064, 6065, 6066, 6067, 6068, 6069, 6070, 6071, 6072, 6073, 6074, 6075, 6076, 6077, 6078, 6079, 6080, 6081, 6082, 6083, 6084, 6085, 6086, 6087, 6088, 6089, 6090, 6091, 6092, 6093, 6094, 6095, 6096, 6097, 6098, 6099, 6100, 6101, 6102, 6103, 6104, 6105, 6106, 6107, 6108, 6233, 6234, 6235, 6236, 6237, 6238, 6239, 6240, 6241, 6242, 6243, 6244, 6245, 6246, 6247, 6248, 6249, 6250, 6251, 6252, 6253, 6254, 6255, 6256, 6257, 6258, 6259, 6260, 6261.
Población Total:	334,077

Desviación poblacional:	0.003913
Compacidad Geométrica:	0.087266
Costo Total:	0.091179

Instituto Nacional Electoral

SISTEMA DE DISTRITACIÓN

RESULTADOS DE LA DISTRITACIÓN LOCAL PARA LA ENTIDAD DE MEXICO

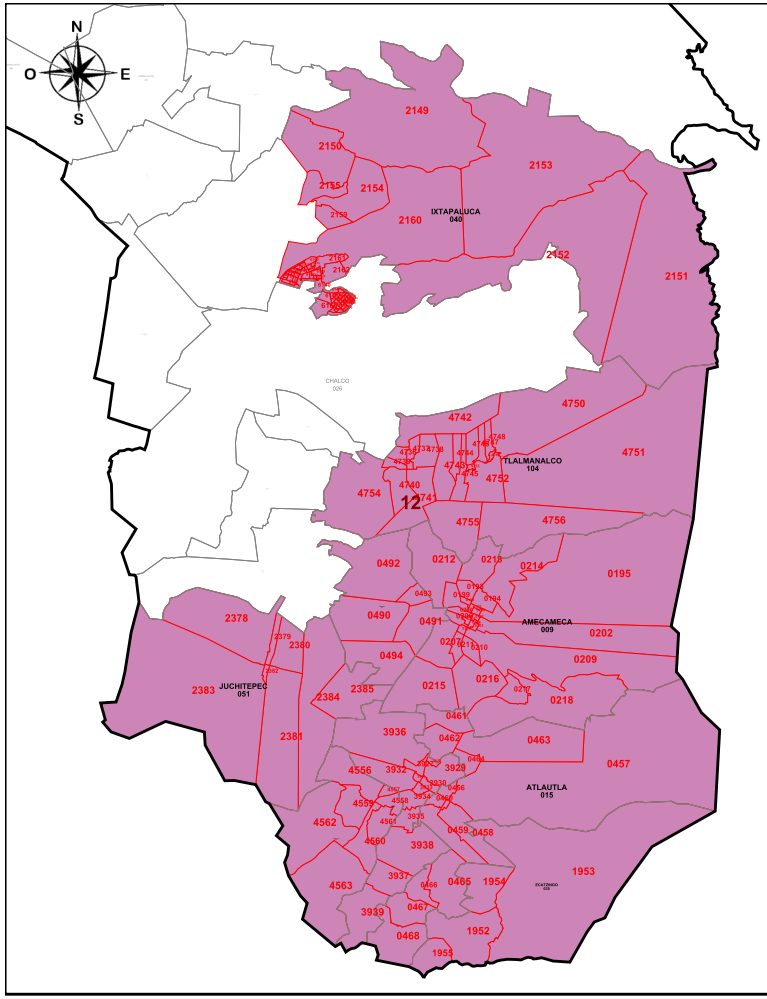

PLANO DISTRITAL SECCIONAL
IDENTIFICACIÓN ELECTORAL

Entidad: MEXICO
Distrito Electoral Federal: 12
Total de secciones: 171
Total de municipios: 9
Población: 342,698

SIMBOLOGÍA

LÍMITES
Estatal.....
Delegación/Municipio.....
Seccional.....

CABECERAS
Capital del estado.....
Municipio.....

CLAVES GEOELECTORALES
Distrital Federal..... 01
Municipal..... 001
Vecinal..... 001
Seccional..... 0001

Ubicación del distrito en la entidad

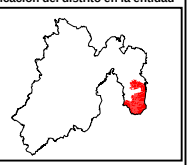

Escala: 1: 425,955.20

8.97 Km

Título:
escenario1

Fecha de impresión:
10/06/2016 14:32:02

Detalles del Distrito.

Distrito:	12.
Municipios:	104. TLALMANALCO, 15. ATLAUTLA, 17. AYAPANGO, 35. ECATZINGO, 40. IXTAPALUCA, 51. JUCHITEPEC, 69. OZUMBA, 9. AMECAMECA, 95. TEPETLIXPA.
Secciones:	193, 194, 195, 196, 197, 198, 199, 200, 201, 202, 203, 204, 205, 206, 207, 208, 209, 210, 211, 212, 213, 214, 215, 216, 217, 218, 456, 457, 458, 459, 460, 461, 462, 463, 464, 465, 466, 467, 468, 490, 491, 492, 493, 494, 1952, 1953, 1954, 1955, 2149, 2150, 2151, 2152, 2153, 2154, 2155, 2159, 2160, 2161, 2162, 2378, 2379, 2380, 2381, 2382, 2383, 2384, 2385, 3927, 3928, 3929, 3930, 3931, 3932, 3933, 3934, 3935, 3936, 3937, 3938, 3939, 4556, 4557, 4558, 4559, 4560, 4561, 4562, 4563, 4736, 4737, 4738, 4739, 4740, 4741, 4742, 4743, 4744, 4745, 4746, 4747, 4748, 4749, 4750, 4751, 4752, 4753, 4754, 4755, 4756, 6109, 6110, 6111, 6112, 6113, 6114, 6115, 6116, 6117, 6118, 6119, 6120, 6121, 6122, 6123, 6124, 6125, 6126, 6127, 6128, 6129, 6130, 6131, 6132, 6133, 6134, 6135, 6136, 6137, 6138, 6139, 6140, 6141, 6142, 6143, 6144, 6145, 6146, 6147, 6148, 6149, 6150, 6151, 6152, 6153, 6154, 6155, 6156, 6157, 6158, 6159, 6160, 6161, 6162, 6163, 6164, 6165, 6166, 6167, 6168, 6169, 6170.
Población Total:	342,698

Desviación poblacional:	0.011635
Compacidad Geométrica:	0.531387
Costo Total:	0.543022

Instituto Nacional Electoral

SISTEMA DE DISTRITACIÓN

RESULTADOS DE LA DISTRITACIÓN LOCAL PARA LA ENTIDAD DE MEXICO

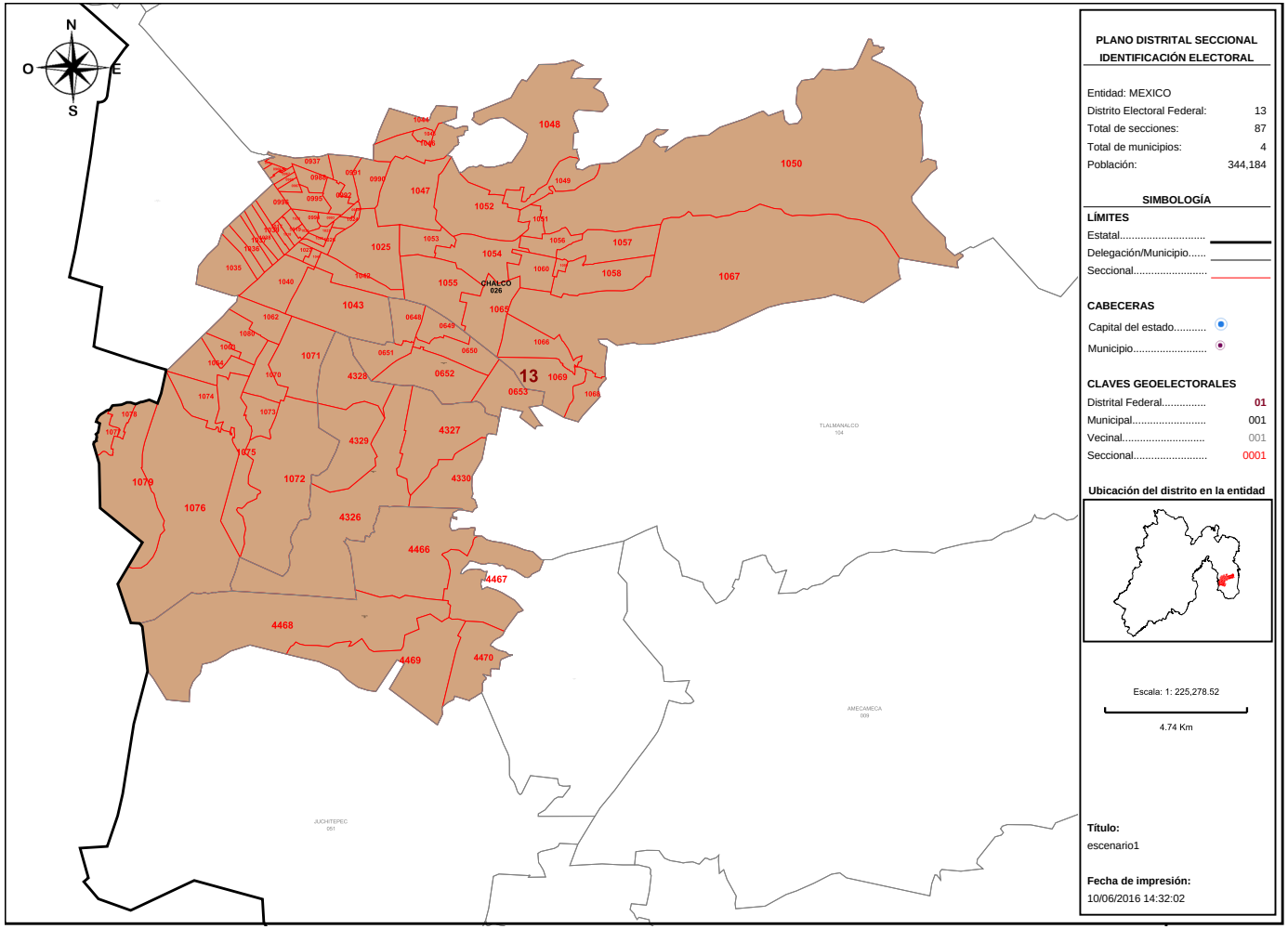

PLANO DISTRITAL SECCIONAL
IDENTIFICACIÓN ELECTORAL

Entidad: MEXICO
Distrito Electoral Federal: 13
Total de secciones: 87
Total de municipios: 4
Población: 344,184

SIMBOLOGÍA

LÍMITES
Estatal.....
Delegación/Municipio.....
Seccional.....

CABECERAS
Capital del estado.....
Municipio.....

CLAVES GEOELECTORALES
Distrital Federal..... 01
Municipal..... 001
Vecinal..... 001
Seccional..... 0001

Ubicación del distrito en la entidad

Escala: 1: 225,278.52
4.74 Km

Título:
escenario1

Fecha de impresión:
10/06/2016 14:32:02

Detalles del Distrito.

Distrito:	13.
Municipios:	22. COCOTITLAN, 26. CHALCO, 84. TEMAMATLA, 90. TENANGO DEL AIRE.
Secciones:	648, 649, 650, 651, 652, 653, 937, 938, 966, 967, 986, 987, 988, 989, 990, 991, 992, 993, 994, 995, 996, 1017, 1018, 1019, 1020, 1021, 1022, 1023, 1024, 1025, 1026, 1027, 1035, 1036, 1037, 1038, 1039, 1040, 1041, 1042, 1043, 1044, 1045, 1046, 1047, 1048, 1049, 1050, 1051, 1052, 1053, 1054, 1055, 1056, 1057, 1058, 1059, 1060, 1062, 1063, 1064, 1065, 1066, 1067, 1068, 1069, 1070, 1071, 1072, 1073, 1074, 1075, 1076, 1077, 1078, 1079, 1080, 4326, 4327, 4328, 4329, 4330, 4466, 4467, 4468, 4469, 4470.
Población Total:	344,184

Desviación poblacional:	0.018836
Compacidad Geométrica:	0.477349
Costo Total:	0.496184

Instituto Nacional Electoral

SISTEMA DE DISTRITACIÓN

RESULTADOS DE LA DISTRITACIÓN LOCAL PARA LA ENTIDAD DE MEXICO

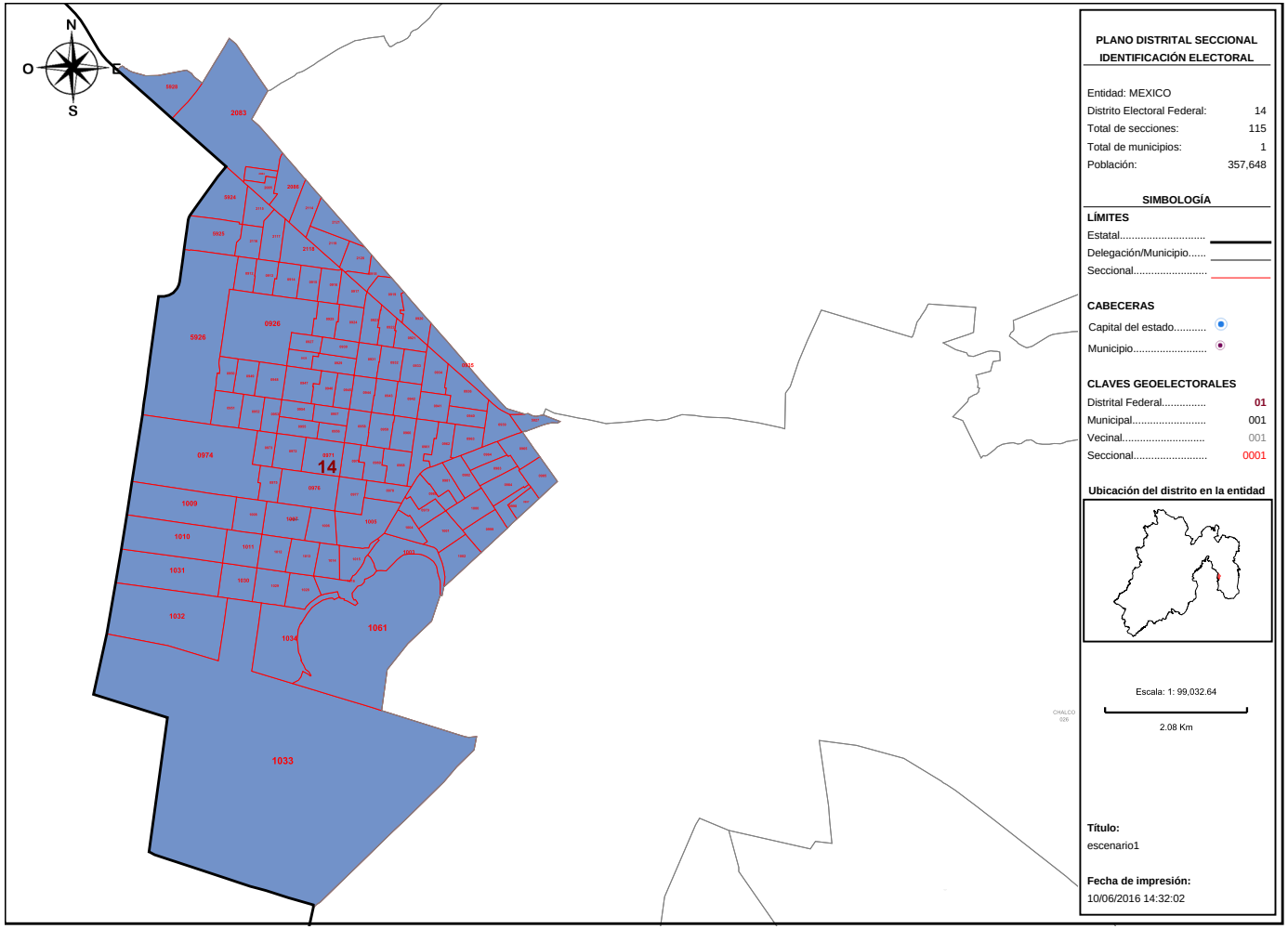

PLANO DISTRITAL SECCIONAL IDENTIFICACIÓN ELECTORAL

Entidad: MEXICO
Distrito Electoral Federal: 14
Total de secciones: 115
Total de municipios: 1
Población: 357,648

SIMBOLOGÍA

LÍMITES
Estatal.....
Delegación/Municipio.....
Seccional.....

CABECERAS
Capital del estado.....
Municipio.....

CLAVES GEOELECTORALES
Distrital Federal..... 01
Municipal..... 001
Vecinal..... 001
Seccional..... 0001

Ubicación del distrito en la entidad

Escala: 1: 99,032.64
2.08 Km

Título:
escenario1

Fecha de impresión:
10/06/2016 14:32:02

Detalles del Distrito.

Distrito:	14.
Municipios:	122. VALLE DE CHALCO SOLIDARIDAD.
Secciones:	912, 913, 914, 915, 916, 917, 918, 919, 920, 921, 922, 923, 924, 925, 926, 927, 928, 929, 930, 931, 932, 933, 934, 935, 936, 939, 940, 941, 942, 943, 944, 945, 946, 947, 948, 949, 950, 951, 952, 953, 954, 955, 956, 957, 958, 959, 960, 961, 962, 963, 964, 965, 968, 969, 970, 971, 972, 973, 974, 975, 976, 977, 978, 979, 980, 981, 982, 983, 984, 985, 997, 998, 999, 1000, 1001, 1002, 1003, 1004, 1005, 1006, 1007, 1008, 1009, 1010, 1011, 1012, 1013, 1014, 1015, 1016, 1028, 1029, 1030, 1031, 1032, 1033, 1034, 1061, 2083, 2084, 2085, 2086, 2114, 2115, 2116, 2117, 2118, 2119, 2120, 2121, 5924, 5925, 5926, 5927, 5928.
Población Total:	357,648

Desviación poblacional:	0.162734
Compacidad Geométrica:	0.178918
Costo Total:	0.341652

Instituto Nacional Electoral

SISTEMA DE DISTRITACIÓN

RESULTADOS DE LA DISTRITACIÓN LOCAL PARA LA ENTIDAD DE MEXICO

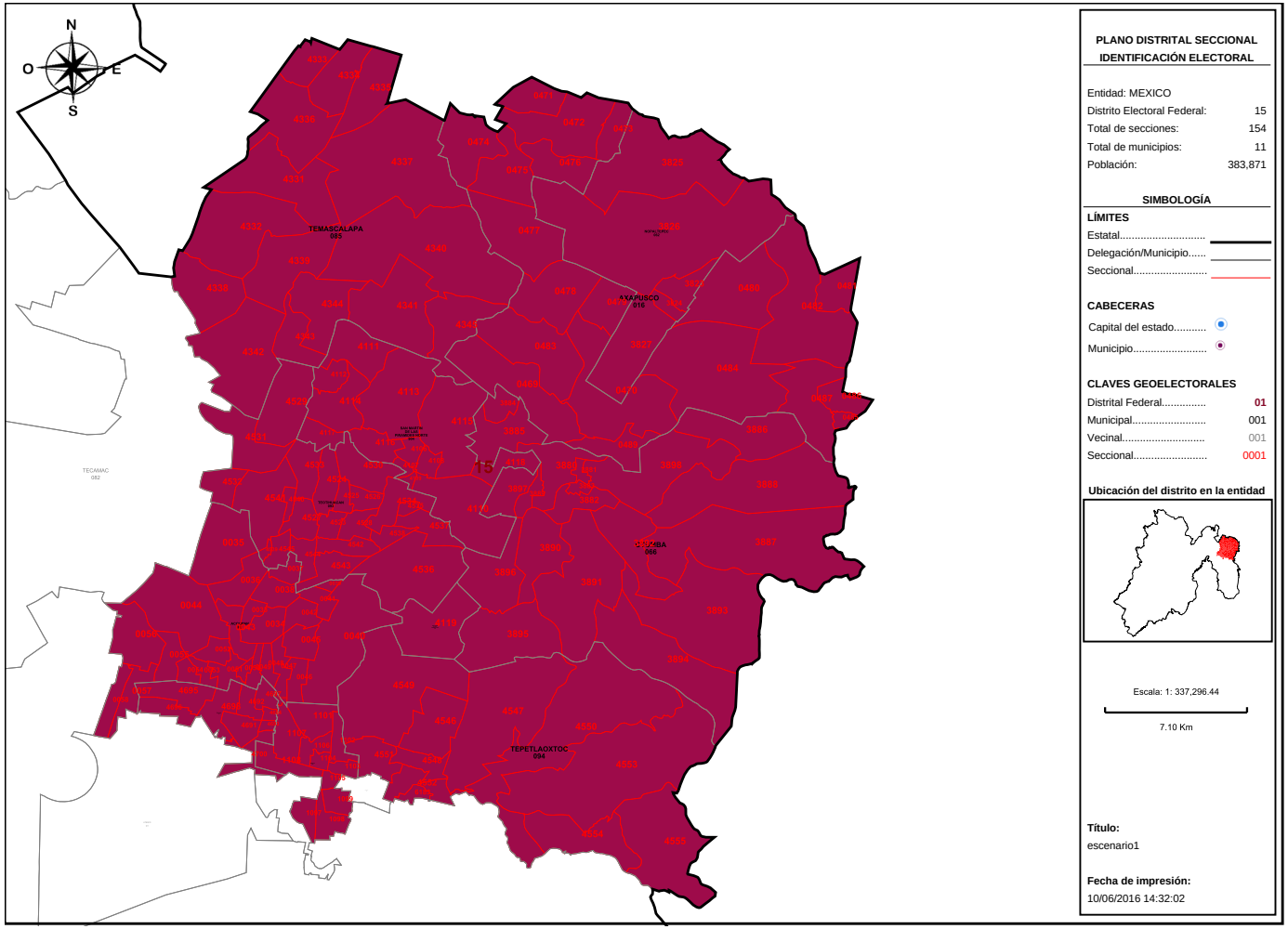

PLANO DISTRITAL SECCIONAL IDENTIFICACIÓN ELECTORAL

Entidad: MEXICO
Distrito Electoral Federal: 15
Total de secciones: 154
Total de municipios: 11
Población: 383,871

SIMBOLOGÍA

LÍMITES

Estatal.....
Delegación/Municipio.....
Seccional.....

CABECERAS

Capital del estado.....
Municipio.....

CLAVES GEOELECTORALES

Distrital Federal..... 01
Municipal..... 001
Vecinal..... 001
Seccional..... 0001

Ubicación del distrito en la entidad

Escala: 1: 337,296.44

7.10 Km

Título:
escenario1

Fecha de impresión:
10/06/2016 14:32:02

Detalles del Distrito.

Distrito:	15.
Municipios:	101. TEZOYUCA, 16. AXAPUSCO, 2. ACOLMAN, 29. CHIAUTLA, 62. NOPALTEPEC, 66. OTUMBA, 76. SAN MARTIN DE LAS PIRAMIDES SUR, 85. TEMASCALAPA, 904. SAN MARTIN DE LAS PIRAMIDES NORTE, 93. TEOTIHUACAN, 94. TEPETLAOXTOC.
Secciones:	33, 34, 35, 36, 37, 38, 39, 40, 41, 42, 43, 44, 45, 46, 47, 48, 49, 50, 51, 52, 53, 54, 55, 56, 57, 58, 469, 470, 471, 472, 473, 474, 475, 476, 477, 478, 479, 480, 481, 482, 483, 484, 485, 486, 487, 489, 1097, 1098, 1099, 1100, 1101, 1102, 1103, 1104, 1105, 1106, 1107, 1108, 3823, 3824, 3825, 3826, 3827, 3880, 3881, 3882, 3883, 3884, 3885, 3886, 3887, 3888, 3889, 3890, 3891, 3892, 3893, 3894, 3895, 3896, 3897, 3898, 4106, 4107, 4108, 4109, 4110, 4111, 4112, 4113, 4114, 4115, 4116, 4117, 4118, 4119, 4331, 4332, 4333, 4334, 4335, 4336, 4337, 4338, 4339, 4340, 4341, 4342, 4343, 4344, 4345, 4523, 4524, 4525, 4526, 4527, 4528, 4529, 4530, 4531, 4532, 4533, 4534, 4535, 4536, 4537, 4538, 4539, 4540, 4541, 4542, 4543, 4544, 4545, 4546, 4547, 4548, 4549, 4550, 4551, 4552, 4553, 4554, 4555, 4691, 4692, 4693, 4694, 4695, 4696, 4697, 4698, 4700, 6183.
Población Total:	383,871

Desviación poblacional:	0.849688
Compacidad Geométrica:	0.272672
Costo Total:	1.122361

Instituto Nacional Electoral

SISTEMA DE DISTRITACIÓN

RESULTADOS DE LA DISTRITACIÓN LOCAL PARA LA ENTIDAD DE MEXICO

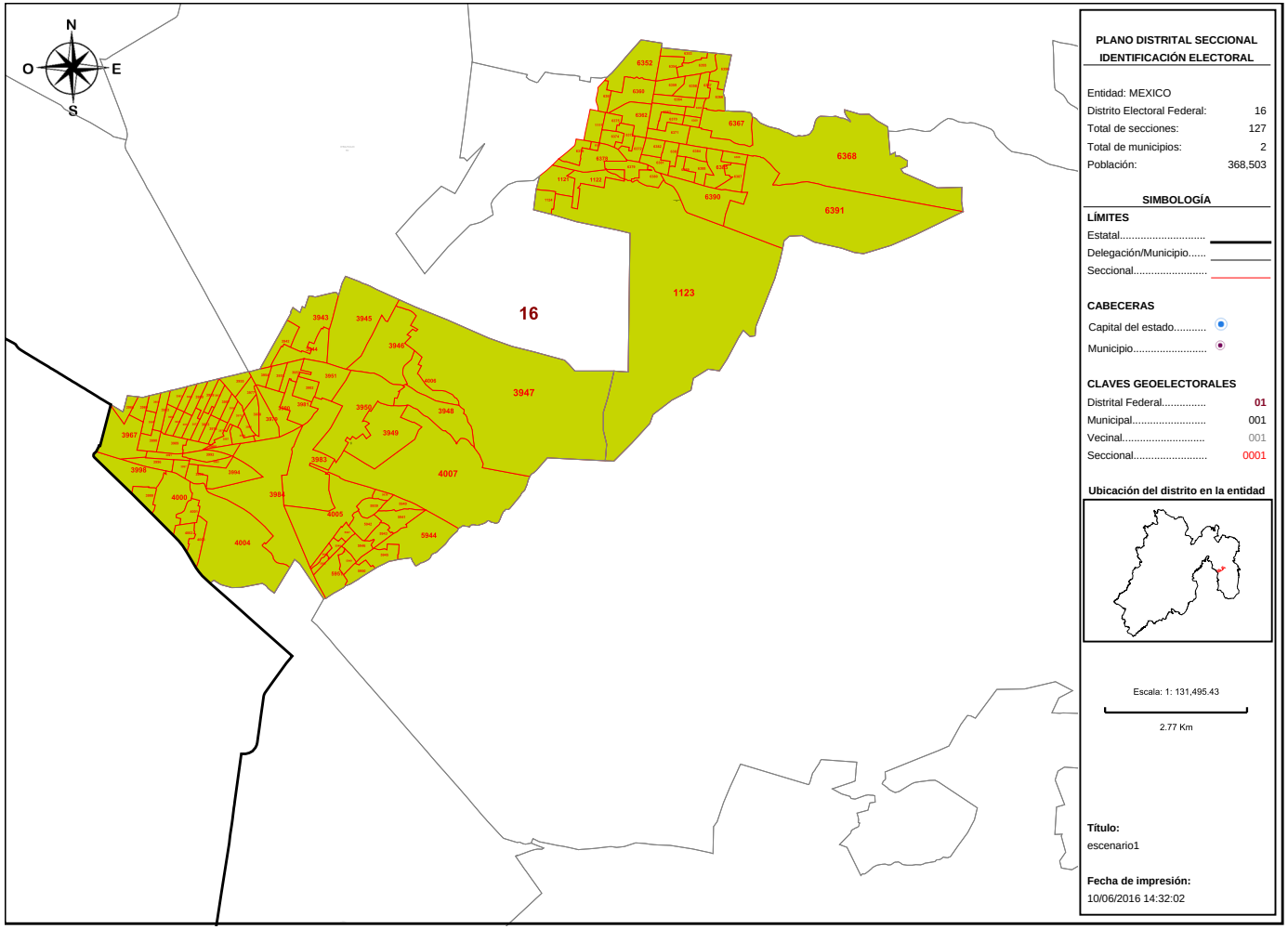

PLANO DISTRITAL SECCIONAL
IDENTIFICACIÓN ELECTORAL

Entidad: MEXICO
Distrito Electoral Federal: 16
Total de secciones: 127
Total de municipios: 2
Población: 368,503

SIMBOLOGÍA

LÍMITES
Estatal.....
Delegación/Municipio.....
Seccional.....

CABECERAS
Capital del estado.....
Municipio.....

CLAVES GEOELECTORALES
Distrital Federal..... 01
Municipal..... 001
Vecinal..... 001
Seccional..... 0001

Ubicación del distrito en la entidad

Escala: 1: 131,495.43
2.77 Km

Título:
escenario1

Fecha de impresión:
10/06/2016 14:32:02

Detalles del Distrito.

Distrito:	16.
Municipios:	30. CHICOLOAPAN, 71. LA PAZ.
Secciones:	1111, 1121, 1122, 1123, 1124, 3942, 3943, 3944, 3945, 3946, 3947, 3948, 3949, 3950, 3951, 3952, 3953, 3954, 3955, 3956, 3957, 3958, 3959, 3960, 3961, 3962, 3963, 3964, 3965, 3966, 3967, 3968, 3969, 3970, 3971, 3972, 3973, 3974, 3975, 3976, 3977, 3978, 3979, 3980, 3981, 3982, 3983, 3984, 3985, 3986, 3987, 3988, 3989, 3990, 3991, 3992, 3993, 3994, 3995, 3996, 3997, 3998, 3999, 4000, 4001, 4002, 4003, 4004, 4005, 4006, 4007, 5938, 5939, 5940, 5941, 5942, 5943, 5944, 5945, 5946, 5947, 5948, 5949, 5950, 5951, 5952, 5953, 6352, 6353, 6354, 6355, 6356, 6357, 6358, 6359, 6360, 6361, 6362, 6363, 6364, 6365, 6366, 6367, 6368, 6369, 6370, 6371, 6372, 6373, 6374, 6375, 6376, 6377, 6378, 6379, 6380, 6381, 6382, 6383, 6384, 6385, 6386, 6387, 6388, 6389, 6390, 6391.
Población Total:	368,503

Desviación poblacional:	0.381908
Compacidad Geométrica:	0.364018
Costo Total:	0.745926

Instituto Nacional Electoral

SISTEMA DE DISTRITACIÓN

RESULTADOS DE LA DISTRITACIÓN LOCAL PARA LA ENTIDAD DE MEXICO

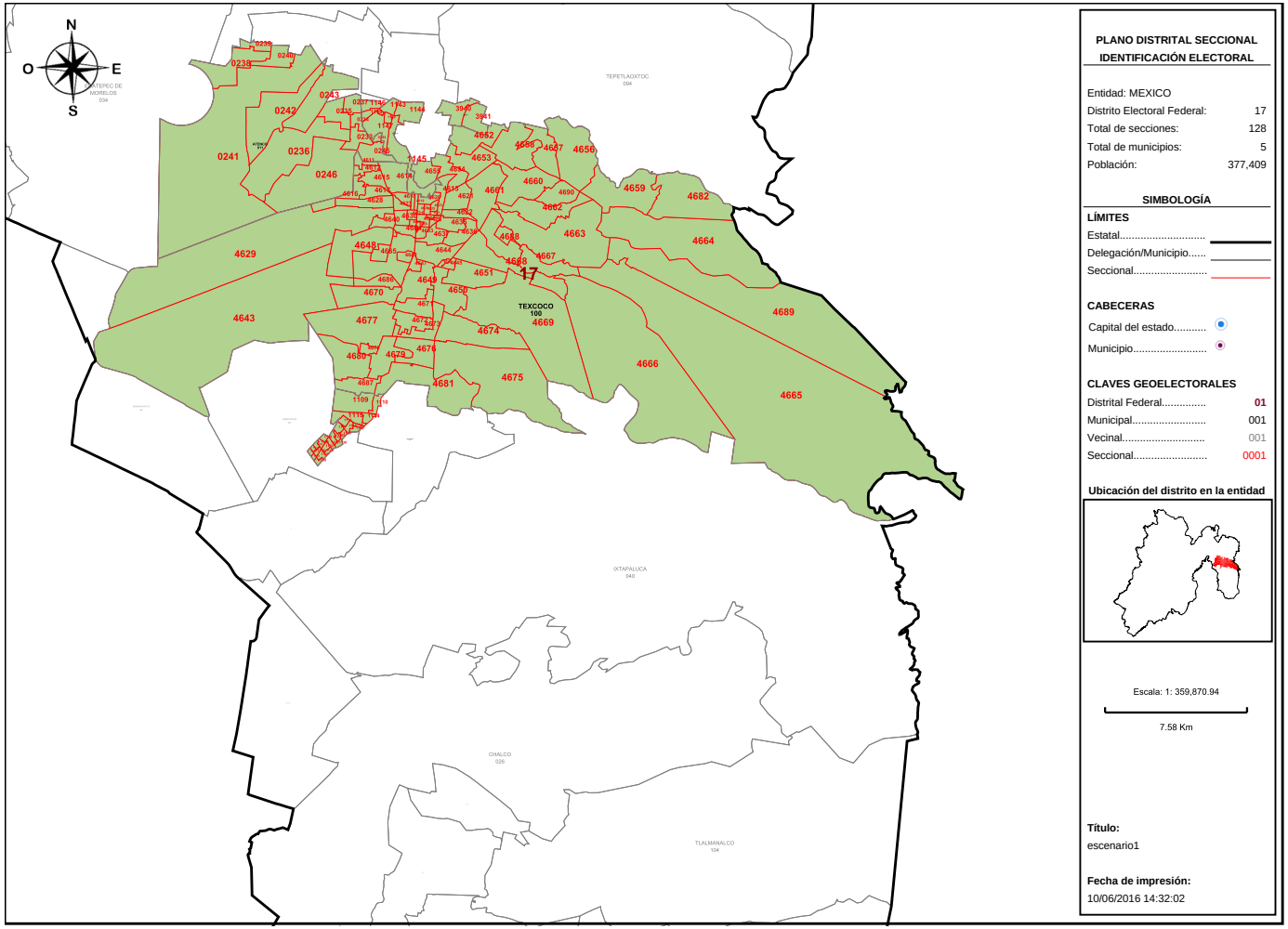

PLANO DISTRITAL SECCIONAL
IDENTIFICACIÓN ELECTORAL

Entidad: MEXICO
Distrito Electoral Federal: 17
Total de secciones: 128
Total de municipios: 5
Población: 377,409

SIMBOLOGÍA

LÍMITES
Estatal.....
Delegación/Municipio.....
Seccional.....

CABECERAS
Capital del estado.....
Municipio.....

CLAVES GEOELECTORALES
Distrital Federal..... 01
Municipal..... 001
Vecinal..... 001
Seccional..... 0001

Ubicación del distrito en la entidad

Escala: 1: 359,870.94
7.58 Km

Título:
escenario1

Fecha de impresión:
10/06/2016 14:32:02

Detalles del Distrito.

Distrito:	17.
Municipios:	100. TEXCOCO, 11. ATENCO, 30. CHICOLOAPAN, 31. CHICONCUAC, 70. PAPALOTLA.
Secciones:	233, 234, 235, 236, 237, 238, 239, 240, 241, 242, 243, 244, 245, 246, 1109, 1110, 1114, 1115, 1116, 1117, 1118, 1119, 1120, 1125, 1126, 1127, 1128, 1129, 1130, 1131, 1132, 1133, 1134, 1135, 1136, 1137, 1138, 1139, 1140, 1142, 1143, 1144, 1145, 1146, 1147, 1148, 3940, 3941, 4611, 4612, 4613, 4614, 4615, 4616, 4617, 4618, 4619, 4620, 4621, 4622, 4623, 4624, 4625, 4626, 4627, 4628, 4629, 4630, 4631, 4632, 4633, 4634, 4635, 4636, 4637, 4638, 4639, 4640, 4641, 4642, 4643, 4644, 4645, 4646, 4647, 4648, 4649, 4650, 4651, 4652, 4653, 4654, 4655, 4656, 4657, 4658, 4659, 4660, 4661, 4662, 4663, 4664, 4665, 4666, 4667, 4668, 4669, 4670, 4671, 4672, 4673, 4674, 4675, 4676, 4677, 4678, 4679, 4680, 4681, 4682, 4683, 4684, 4685, 4686, 4687, 4688, 4689, 4690.
Población Total:	377,409

Desviación poblacional:	0.630504
Compacidad Geométrica:	0.490039
Costo Total:	1.120543

Instituto Nacional Electoral

SISTEMA DE DISTRITACIÓN

RESULTADOS DE LA DISTRITACIÓN LOCAL PARA LA ENTIDAD DE MEXICO

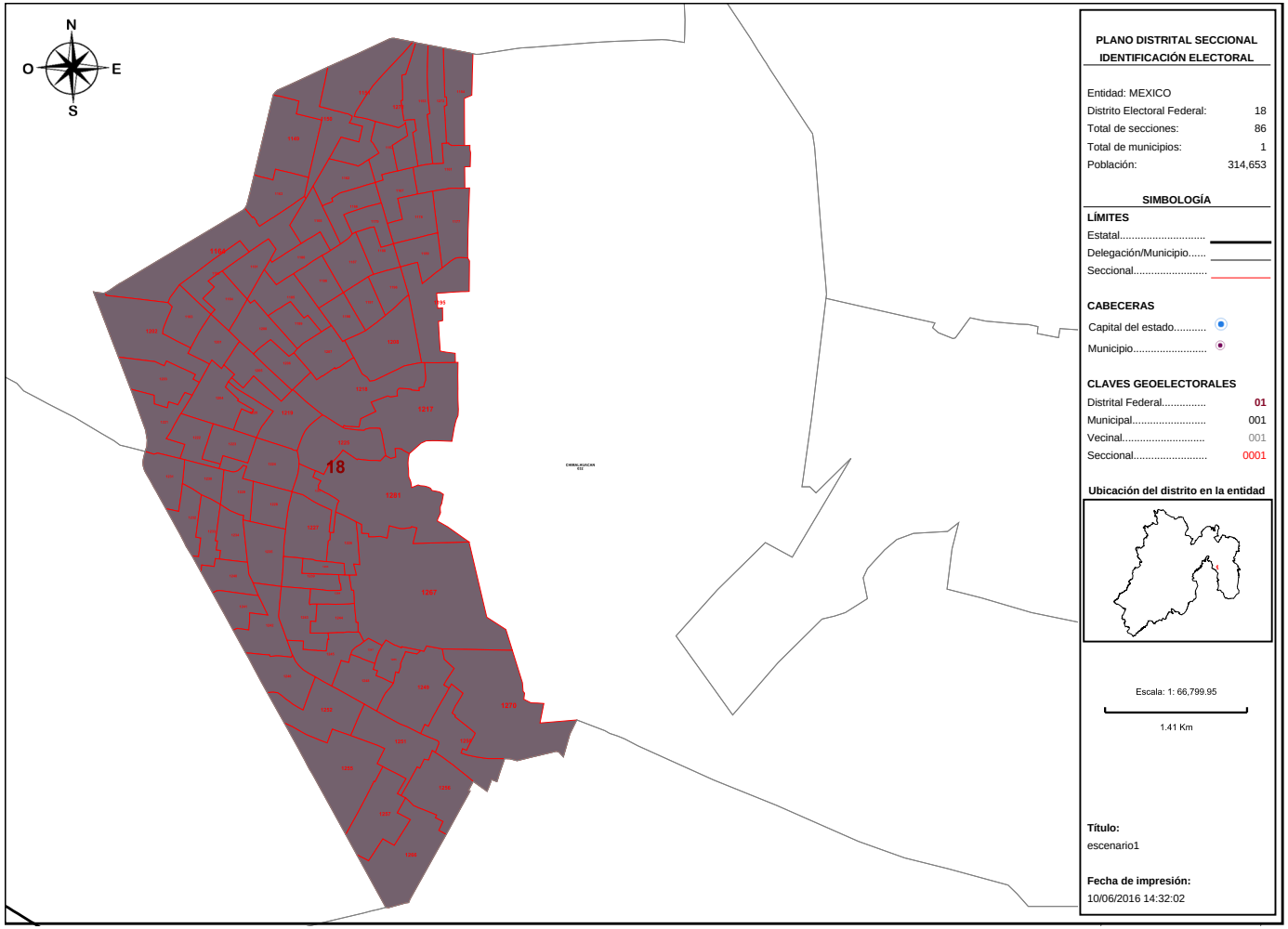

Detalles del Distrito.

Distrito:	18.
Municipios:	32. CHIMALHUACAN.
Secciones:	1149, 1150, 1151, 1152, 1153, 1154, 1161, 1162, 1163, 1164, 1165, 1166, 1167, 1177, 1178, 1179, 1180, 1181, 1182, 1183, 1184, 1185, 1186, 1187, 1188, 1189, 1195, 1196, 1197, 1198, 1199, 1200, 1201, 1202, 1203, 1204, 1205, 1206, 1207, 1208, 1217, 1218, 1219, 1220, 1221, 1222, 1223, 1224, 1225, 1226, 1227, 1228, 1229, 1230, 1231, 1232, 1233, 1234, 1235, 1239, 1240, 1241, 1242, 1243, 1244, 1245, 1246, 1247, 1248, 1249, 1250, 1251, 1252, 1255, 1256, 1257, 1266, 1267, 1270, 1271, 1272, 1281, 1282, 1283, 1284, 1285.
Población Total:	314,653

Desviación poblacional:	0.199391
Compacidad Geométrica:	0.166693
Costo Total:	0.366084

Instituto Nacional Electoral

SISTEMA DE DISTRITACIÓN

RESULTADOS DE LA DISTRITACIÓN LOCAL PARA LA ENTIDAD DE MEXICO

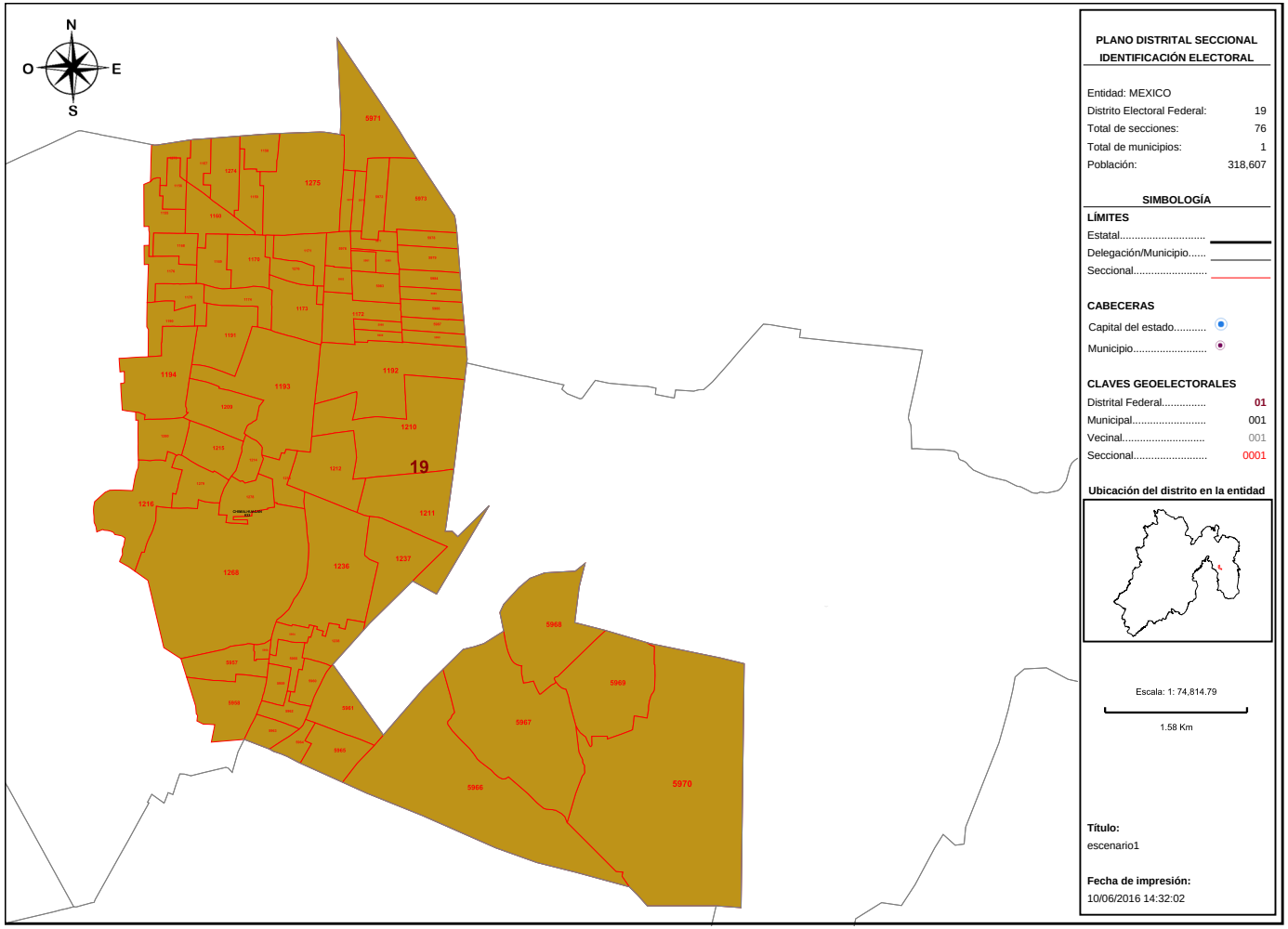

PLANO DISTRITAL SECCIONAL
IDENTIFICACIÓN ELECTORAL

Entidad: MEXICO
Distrito Electoral Federal: 19
Total de secciones: 76
Total de municipios: 1
Población: 318,607

SIMBOLOGÍA

LÍMITES
Estatal.....
Delegación/Municipio.....
Seccional.....

CABECERAS
Capital del estado.....
Municipio.....

CLAVES GEOELECTORALES
Distrital Federal..... 01
Municipal..... 001
Vecinal..... 001
Seccional..... 0001

Ubicación del distrito en la entidad

Escala: 1: 74,814.79

1.58 Km

Título:
escenario1

Fecha de impresión:
10/06/2016 14:32:02

Detalles del Distrito.

Distrito:	19.
Municipios:	32. CHIMALHUACAN.
Secciones:	1155, 1156, 1157, 1158, 1159, 1160, 1168, 1169, 1170, 1171, 1172, 1173, 1174, 1175, 1176, 1190, 1191, 1192, 1193, 1194, 1209, 1210, 1211, 1212, 1213, 1214, 1215, 1216, 1236, 1237, 1238, 1268, 1273, 1274, 1275, 1276, 1278, 1279, 1280, 5954, 5955, 5956, 5957, 5958, 5959, 5960, 5961, 5962, 5963, 5964, 5965, 5966, 5967, 5968, 5969, 5970, 5971, 5972, 5973, 5974, 5975, 5976, 5977, 5978, 5979, 5980, 5981, 5982, 5983, 5984, 5985, 5986, 5987, 5988, 5989, 5990.
Población Total:	318,607

Desviación poblacional:	0.135696
Compacidad Geométrica:	0.311406
Costo Total:	0.447102

Instituto Nacional Electoral

SISTEMA DE DISTRITACIÓN

RESULTADOS DE LA DISTRITACIÓN LOCAL PARA LA ENTIDAD DE MEXICO

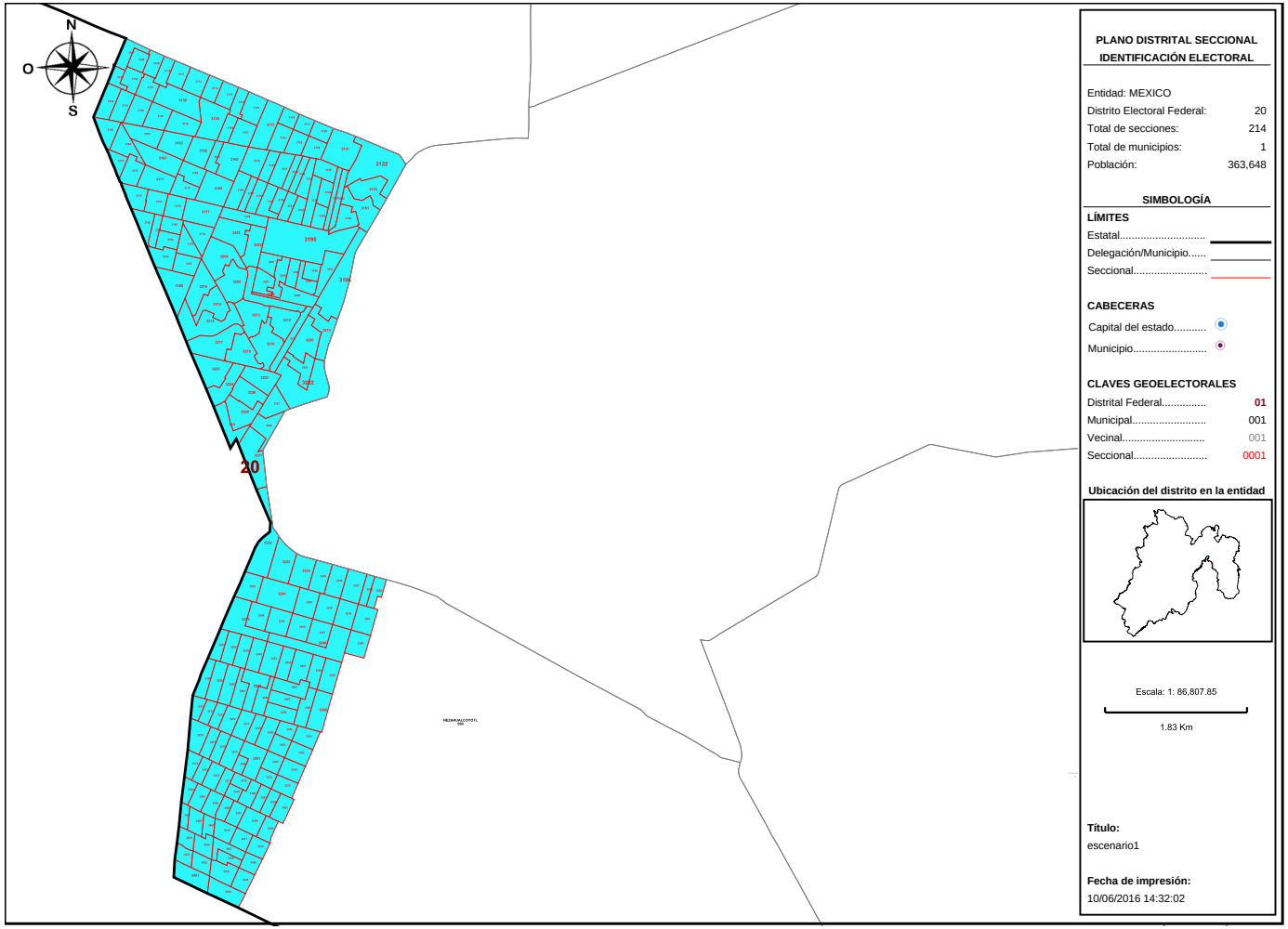

PLANO DISTRITAL SECCIONAL
IDENTIFICACIÓN ELECTORAL

Entidad: MEXICO
Distrito Electoral Federal: 20
Total de secciones: 214
Total de municipios: 1
Población: 363,648

SIMBOLOGÍA

LÍMITES
Estatal.....
Delegación/Municipio.....
Seccional.....

CABECERAS
Capital del estado.....
Municipio.....

CLAVES GEOELECTORALES
Distrital Federal..... 01
Municipal..... 001
Vecinal..... 001
Seccional..... 0001

Ubicación del distrito en la entidad

Escala: 1: 86,807.85
1.83 Km

Título:
escenario1

Fecha de impresión:
10/06/2016 14:32:02

Detalles del Distrito.

Distrito:	20.
Municipios:	60. NEZAHUALCOYOTL.
Secciones:	3107, 3108, 3109, 3110, 3111, 3112, 3113, 3114, 3115, 3116, 3117, 3118, 3119, 3120, 3121, 3122, 3123, 3124, 3125, 3126, 3127, 3128, 3129, 3130, 3131, 3132, 3133, 3134, 3135, 3136, 3137, 3138, 3139, 3140, 3141, 3142, 3143, 3144, 3145, 3146, 3147, 3148, 3149, 3150, 3151, 3152, 3153, 3154, 3155, 3156, 3157, 3158, 3159, 3160, 3161, 3162, 3163, 3164, 3165, 3166, 3167, 3168, 3169, 3170, 3171, 3172, 3173, 3174, 3175, 3176, 3177, 3178, 3179, 3180, 3181, 3182, 3183, 3184, 3185, 3186, 3194, 3195, 3196, 3197, 3198, 3199, 3200, 3201, 3202, 3203, 3204, 3205, 3206, 3207, 3208, 3209, 3210, 3211, 3212, 3213, 3214, 3215, 3216, 3217, 3218, 3219, 3220, 3221, 3222, 3223, 3224, 3225, 3226, 3227, 3228, 3229, 3230, 3231, 3232, 3233, 3234, 3235, 3236, 3237, 3238, 3239, 3240, 3241, 3242, 3243, 3244, 3245, 3246, 3247, 3248, 3249, 3250, 3251, 3252, 3253, 3254, 3255, 3256, 3257, 3258, 3259, 3260, 3261, 3262, 3263, 3264, 3265, 3266, 3267, 3268, 3269, 3270, 3271, 3272, 3273, 3274, 3275, 3276, 3277, 3278, 3279, 3280, 3281, 3282, 3283, 3287, 3288, 3350, 3351, 3352, 3353, 3354, 3355, 3372, 3373, 3374, 3375, 3376, 3377, 3378, 3379, 3380, 3381, 3382, 3383, 3393, 3394, 3395, 3396, 3397, 3398, 3399, 3407, 3408, 3409, 3410, 3411, 3412, 3426, 3427, 3428, 3429, 3430, 3431, 3432, 3433, 3434, 3450, 3451.
Población Total:	363,648

Desviación poblacional:	0.272497
Compacidad Geométrica:	0.341257
Costo Total:	0.613754

Instituto Nacional Electoral

SISTEMA DE DISTRITACIÓN

RESULTADOS DE LA DISTRITACIÓN LOCAL PARA LA ENTIDAD DE MEXICO

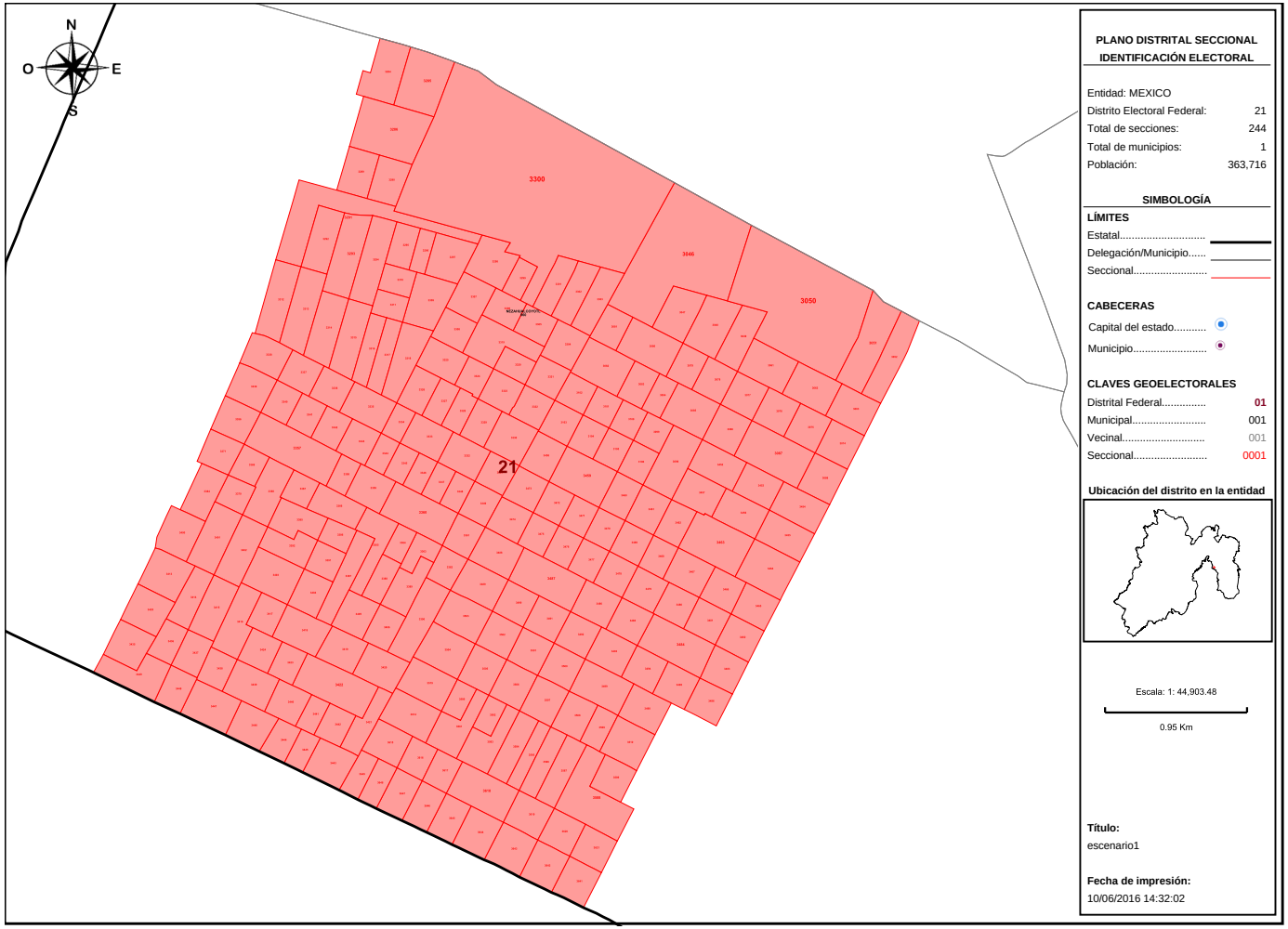

PLANO DISTRITAL SECCIONAL IDENTIFICACIÓN ELECTORAL

Entidad: MEXICO
Distrito Electoral Federal: 21
Total de secciones: 244
Total de municipios: 1
Población: 363,716

SIMBOLOGÍA

LÍMITES
Estatal.....
Delegación/Municipio.....
Seccional.....

CABECERAS
Capital del estado.....
Municipio.....

CLAVES GEOELECTORALES
Distrital Federal..... 01
Municipal..... 001
Vecinal..... 001
Seccional..... 0001

Ubicación del distrito en la entidad

Escala: 1: 44,903.48
0.95 Km

Título:
escenario1

Fecha de impresión:
10/06/2016 14:32:02

Detalles del Distrito.

Distrito:	21.
Municipios:	60. NEZAHUALCOYOTL.
Secciones:	3046, 3047, 3048, 3049, 3050, 3051, 3052, 3061, 3062, 3063, 3074, 3075, 3076, 3077, 3078, 3079, 3080, 3081, 3082, 3083, 3084, 3085, 3086, 3087, 3088, 3098, 3099, 3100, 3101, 3102, 3103, 3104, 3105, 3106, 3284, 3285, 3286, 3289, 3290, 3291, 3292, 3293, 3294, 3295, 3296, 3297, 3298, 3299, 3300, 3301, 3302, 3303, 3304, 3305, 3306, 3307, 3308, 3309, 3310, 3311, 3312, 3313, 3314, 3315, 3316, 3317, 3318, 3319, 3320, 3321, 3322, 3323, 3324, 3325, 3326, 3327, 3328, 3329, 3330, 3331, 3332, 3333, 3334, 3335, 3336, 3337, 3338, 3339, 3340, 3341, 3342, 3343, 3344, 3345, 3346, 3347, 3348, 3349, 3356, 3357, 3358, 3359, 3360, 3361, 3362, 3363, 3364, 3365, 3366, 3367, 3368, 3369, 3370, 3371, 3384, 3385, 3386, 3387, 3388, 3389, 3390, 3391, 3392, 3400, 3401, 3402, 3403, 3404, 3405, 3406, 3413, 3414, 3415, 3416, 3417, 3418, 3419, 3420, 3421, 3422, 3423, 3424, 3425, 3435, 3436, 3437, 3438, 3439, 3440, 3441, 3442, 3443, 3444, 3445, 3446, 3447, 3448, 3449, 3452, 3453, 3454, 3455, 3456, 3457, 3458, 3459, 3460, 3461, 3462, 3463, 3464, 3465, 3466, 3467, 3468, 3469, 3470, 3471, 3472, 3473, 3474, 3475, 3476, 3477, 3478, 3479, 3480, 3481, 3482, 3483, 3484, 3485, 3486, 3487, 3488, 3489, 3490, 3491, 3492, 3493, 3494, 3495, 3496, 3498, 3499, 3500, 3501, 3502, 3503, 3504, 3505, 3506, 3507, 3508, 3509, 3510, 3579, 3580, 3581, 3582, 3583, 3584, 3585, 3586, 3587, 3588, 3589, 3614, 3615, 3616, 3617, 3618, 3619, 3620, 3621, 3641, 3642, 3643, 3644, 3645, 3646, 3647, 3648, 3649.
Población Total:	363,716

Desviación poblacional:	0.273902
Compacidad Geométrica:	0.025864
Costo Total:	0.299766

Instituto Nacional Electoral

SISTEMA DE DISTRITACIÓN

RESULTADOS DE LA DISTRITACIÓN LOCAL PARA LA ENTIDAD DE MEXICO

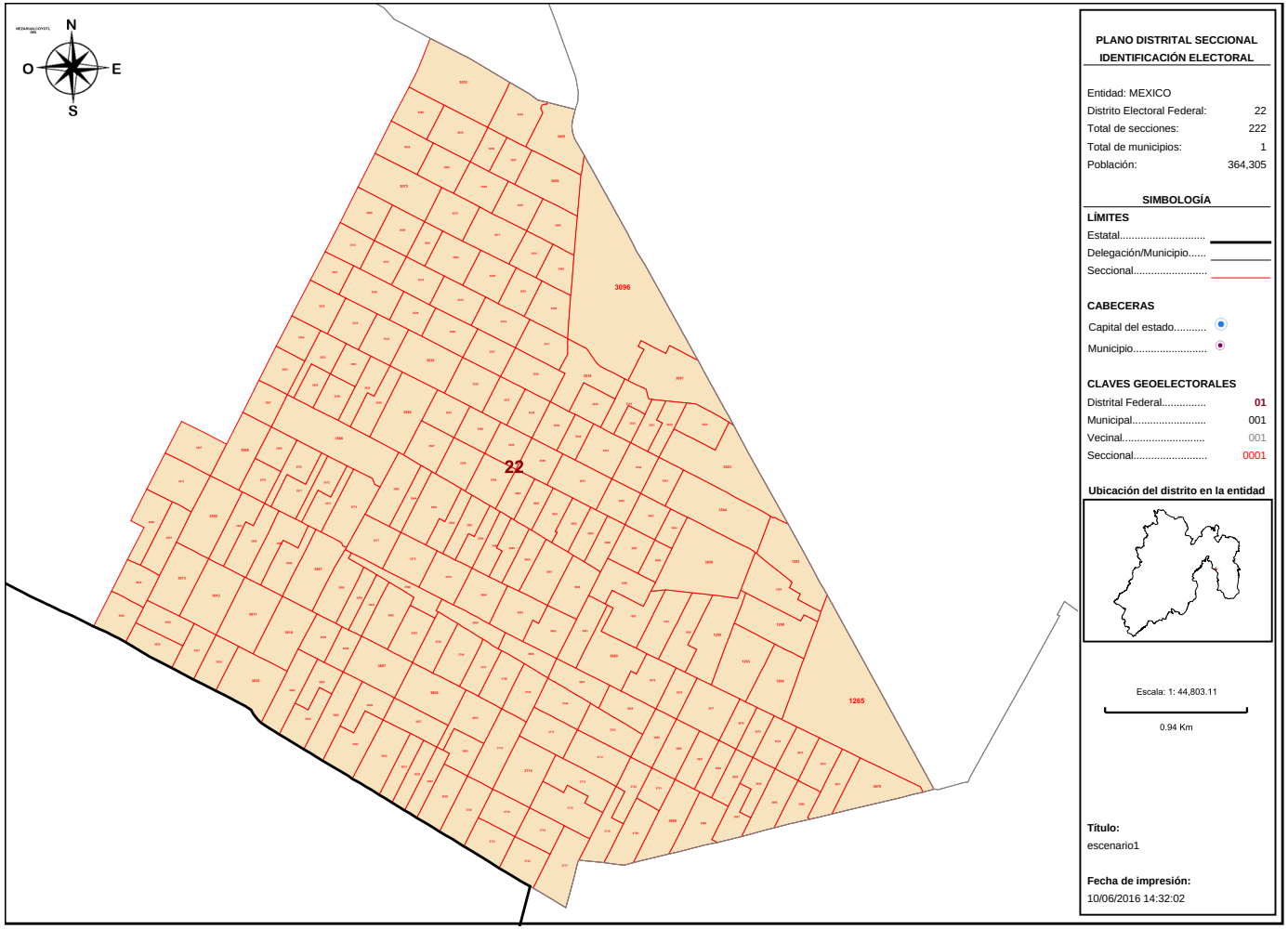

PLANO DISTRITAL SECCIONAL
IDENTIFICACIÓN ELECTORAL

Entidad: MEXICO
Distrito Electoral Federal: 22
Total de secciones: 222
Total de municipios: 1
Población: 364,305

SIMBOLOGÍA

LÍMITES
Estatal.....
Delegación/Municipio.....
Seccional.....

CABECERAS
Capital del estado.....
Municipio.....

CLAVES GEOELECTORALES
Distrital Federal..... 01
Municipal..... 001
Vecinal..... 001
Seccional..... 0001

Ubicación del distrito en la entidad

Escala: 1: 44,803.11
0.94 Km

Título:
escenario1

Fecha de impresión:
10/06/2016 14:32:02

Detalles del Distrito.

Distrito:	22.
Municipios:	60. NEZAHUALCOYOTL.
Secciones:	1253, 1254, 1258, 1259, 1260, 1261, 1262, 1263, 1264, 1265, 3053, 3054, 3055, 3056, 3057, 3058, 3059, 3060, 3064, 3065, 3066, 3067, 3068, 3069, 3070, 3071, 3072, 3073, 3089, 3090, 3091, 3092, 3093, 3094, 3095, 3096, 3097, 3497, 3511, 3512, 3513, 3514, 3515, 3516, 3517, 3518, 3519, 3520, 3521, 3522, 3523, 3524, 3525, 3526, 3527, 3528, 3529, 3530, 3531, 3532, 3533, 3534, 3535, 3536, 3537, 3538, 3539, 3540, 3541, 3542, 3543, 3544, 3545, 3546, 3547, 3548, 3549, 3550, 3551, 3552, 3553, 3554, 3555, 3556, 3557, 3558, 3559, 3560, 3561, 3562, 3563, 3564, 3565, 3566, 3567, 3568, 3569, 3570, 3571, 3572, 3573, 3574, 3575, 3576, 3577, 3578, 3590, 3591, 3592, 3593, 3594, 3595, 3596, 3597, 3598, 3599, 3600, 3601, 3602, 3603, 3604, 3605, 3606, 3607, 3608, 3609, 3610, 3611, 3612, 3613, 3622, 3623, 3624, 3625, 3626, 3627, 3628, 3629, 3630, 3631, 3632, 3633, 3634, 3635, 3636, 3637, 3638, 3639, 3640, 3650, 3651, 3652, 3653, 3654, 3655, 3656, 3657, 3658, 3659, 3660, 3661, 3662, 3663, 3664, 3665, 3666, 3667, 3668, 3669, 3670, 3671, 3672, 3673, 3674, 3675, 3676, 3677, 3678, 3679, 3680, 3681, 3682, 3683, 3684, 3685, 3686, 3687, 3688, 3689, 3690, 3691, 3692, 3693, 3694, 3695, 3696, 3697, 3698, 3699, 3700, 3701, 3702, 3703, 3704, 3705, 3706, 3707, 3708, 3709, 3710, 3711, 3712, 3713, 3714, 3715, 3716, 3717, 3718, 3719, 3720, 3721, 3722.
Población Total:	364,305

Desviación poblacional:	0.286225
Compacidad Geométrica:	0.039809
Costo Total:	0.326035

Instituto Nacional Electoral

SISTEMA DE DISTRITACIÓN

RESULTADOS DE LA DISTRITACIÓN LOCAL PARA LA ENTIDAD DE MEXICO

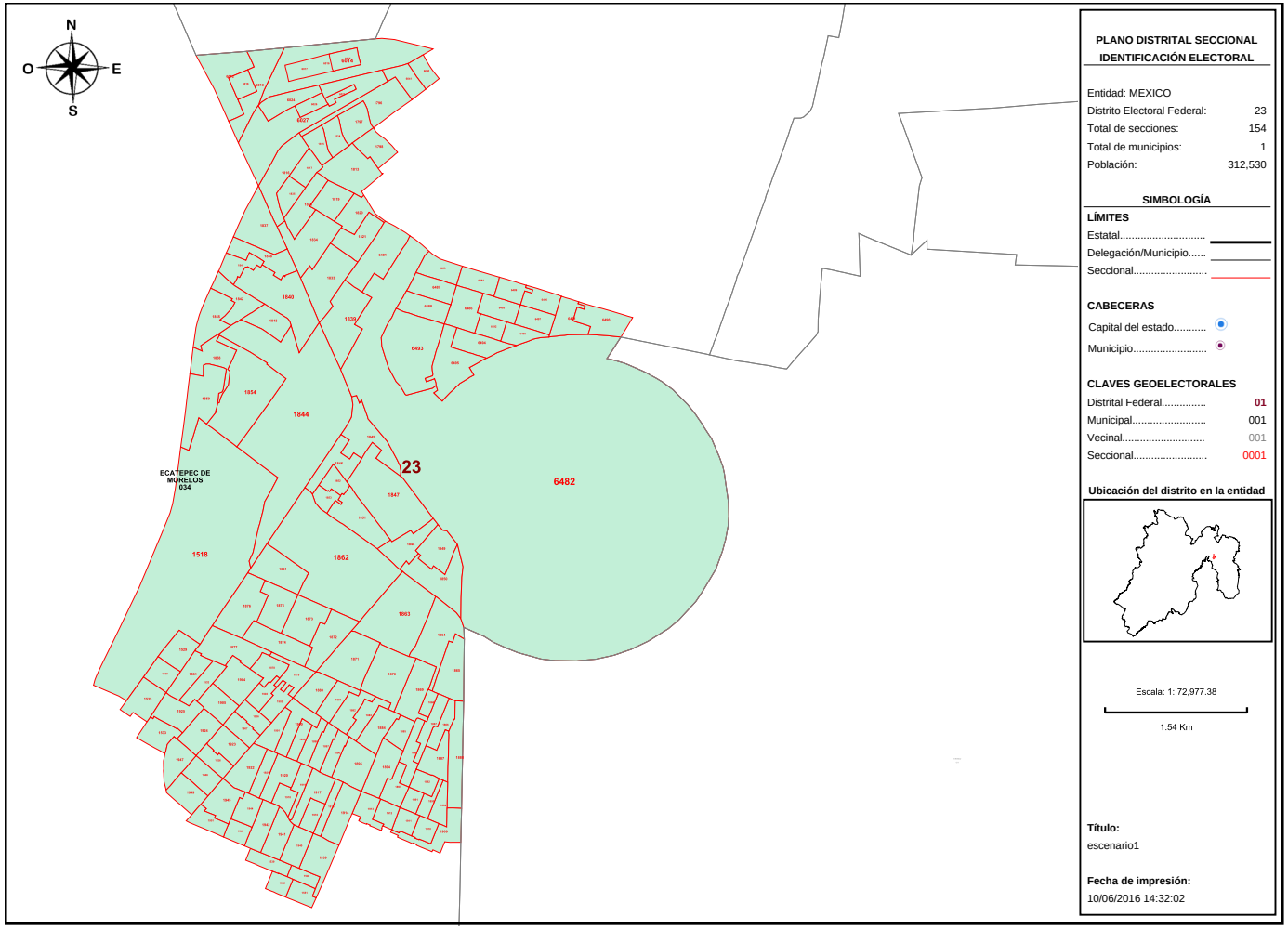

PLANO DISTRITAL SECCIONAL IDENTIFICACIÓN ELECTORAL

Entidad: MEXICO
Distrito Electoral Federal: 23
Total de secciones: 154
Total de municipios: 1
Población: 312,530

SIMBOLOGÍA

LÍMITES
Estatal.....
Delegación/Municipio.....
Seccional.....

CABECERAS
Capital del estado.....
Municipio.....

CLAVES GEOELECTORALES
Distrital Federal..... 01
Municipal..... 001
Vecinal..... 001
Seccional..... 0001

Ubicación del distrito en la entidad

Escala: 1: 72,977.38

1.54 Km

Título:
escenario1

Fecha de impresión:
10/06/2016 14:32:02

Detalles del Distrito.

Distrito:	23.
Municipios:	34. ECATEPEC DE MORELOS.
Secciones:	1518, 1529, 1530, 1531, 1532, 1533, 1535, 1539, 1540, 1551, 1552, 1796, 1797, 1798, 1813, 1814, 1815, 1816, 1817, 1818, 1819, 1820, 1821, 1833, 1834, 1835, 1837, 1838, 1839, 1840, 1841, 1842, 1843, 1844, 1845, 1846, 1847, 1848, 1849, 1850, 1851, 1852, 1853, 1854, 1855, 1858, 1859, 1861, 1862, 1863, 1864, 1865, 1866, 1867, 1868, 1869, 1870, 1871, 1872, 1873, 1874, 1875, 1876, 1877, 1878, 1879, 1880, 1881, 1882, 1883, 1884, 1885, 1886, 1887, 1888, 1889, 1890, 1891, 1892, 1893, 1894, 1895, 1896, 1897, 1898, 1899, 1900, 1901, 1902, 1903, 1904, 1905, 1906, 1907, 1909, 1910, 1911, 1912, 1913, 1914, 1915, 1916, 1917, 1918, 1919, 1920, 1921, 1922, 1923, 1924, 1925, 1926, 1939, 1940, 1941, 1942, 1943, 1944, 1945, 1946, 1947, 1949, 1951, 6012, 6013, 6014, 6015, 6016, 6017, 6018, 6024, 6025, 6026, 6027, 6040, 6041, 6481, 6482, 6483, 6484, 6485, 6486, 6487, 6488, 6489, 6490, 6491, 6492, 6493, 6494, 6495, 6496, 6497, 6498.
Población Total:	312,530

Desviación poblacional:	0.238633
Compacidad Geométrica:	0.173045
Costo Total:	0.411677

Instituto Nacional Electoral

SISTEMA DE DISTRITACIÓN

RESULTADOS DE LA DISTRITACIÓN LOCAL PARA LA ENTIDAD DE MEXICO

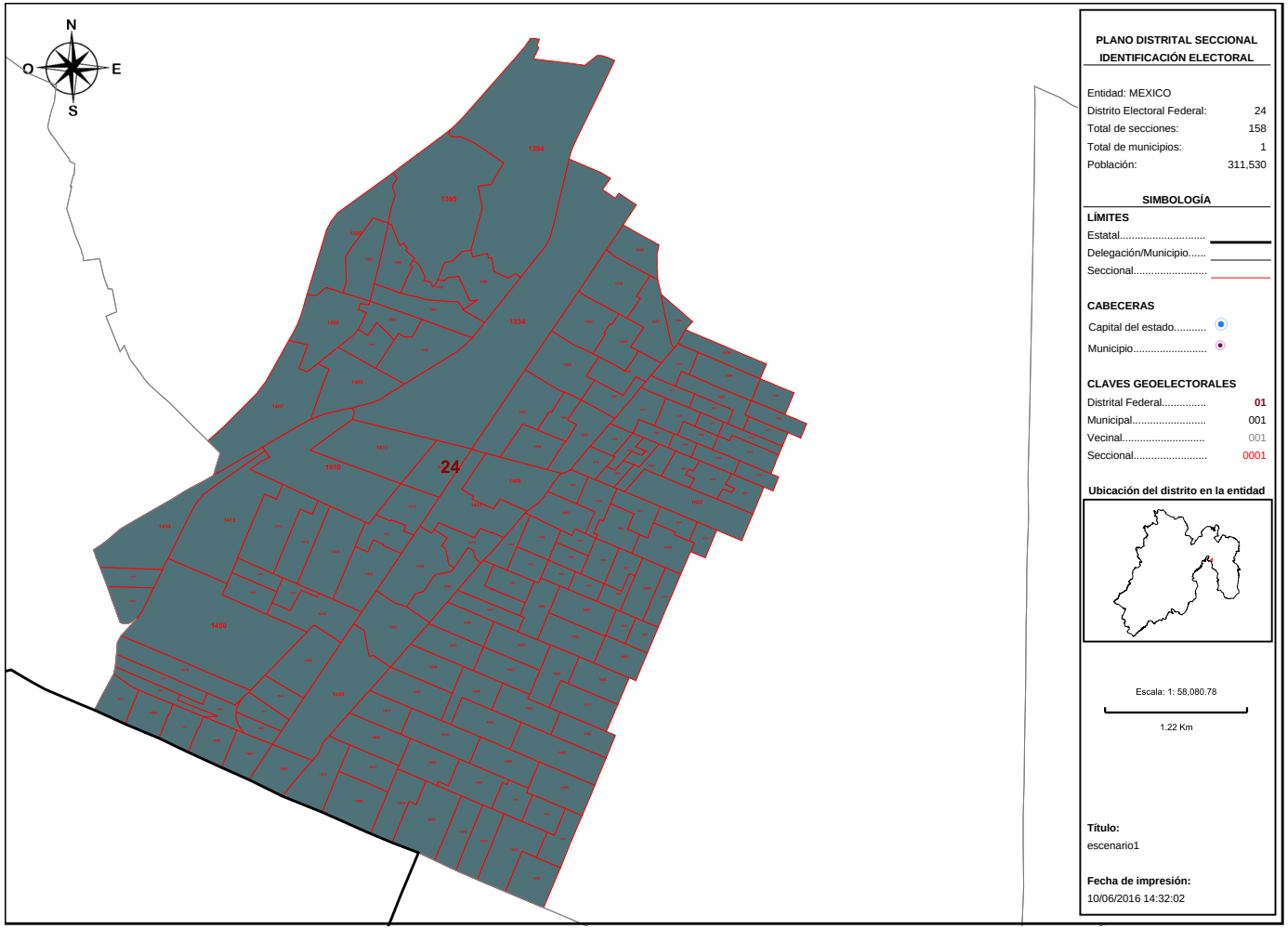

PLANO DISTRITAL SECCIONAL IDENTIFICACIÓN ELECTORAL

Entidad: MEXICO
Distrito Electoral Federal: 24
Total de secciones: 158
Total de municipios: 1
Población: 311,530

SIMBOLOGÍA

LÍMITES
Estatal.....
Delegación/Municipio.....
Seccional.....

CABECERAS
Capital del estado.....
Municipio.....

CLAVES GEOELECTORALES
Distrital Federal..... 01
Municipal..... 001
Vecinal..... 001
Seccional..... 0001

Ubicación del distrito en la entidad

Escala: 1: 58,080.78

1.22 Km

Título:
escenario1

Fecha de impresión:
10/06/2016 14:32:02

Detalles del Distrito.

Distrito:	24.
Municipios:	34. ECATEPEC DE MORELOS.
Secciones:	1394, 1395, 1396, 1397, 1398, 1399, 1400, 1401, 1402, 1403, 1404, 1405, 1406, 1407, 1408, 1409, 1410, 1411, 1412, 1413, 1414, 1415, 1416, 1417, 1418, 1419, 1420, 1421, 1422, 1423, 1424, 1425, 1432, 1433, 1434, 1435, 1436, 1437, 1438, 1439, 1440, 1441, 1442, 1445, 1446, 1447, 1448, 1449, 1450, 1451, 1452, 1453, 1454, 1455, 1456, 1463, 1464, 1465, 1466, 1467, 1468, 1469, 1470, 1471, 1472, 1473, 1474, 1475, 1476, 1477, 1478, 1487, 1488, 1489, 1490, 1491, 1492, 1493, 1494, 1495, 1496, 1497, 1498, 1534, 1536, 1537, 1538, 1553, 1554, 1555, 1556, 1557, 1558, 1559, 1560, 1561, 1562, 1571, 1572, 1573, 1574, 1575, 1576, 1577, 1578, 1579, 1591, 1592, 1593, 1594, 1595, 1596, 1597, 1598, 1599, 1600, 1601, 1602, 1603, 1604, 1605, 1607, 1608, 1609, 1610, 1611, 1612, 1613, 1614, 1615, 1645, 1646, 1647, 1648, 1649, 1650, 1651, 1652, 1653, 1654, 1655, 1656, 1657, 1658, 1659, 1689, 1690, 1691, 1692, 1693, 1694, 1695, 1696, 1697, 1698, 1711, 1948, 1950.
Población Total:	311,530

Desviación poblacional:	0.258337
Compacidad Geométrica:	0.095956
Costo Total:	0.354293

Instituto Nacional Electoral

SISTEMA DE DISTRITACIÓN

RESULTADOS DE LA DISTRITACIÓN LOCAL PARA LA ENTIDAD DE MEXICO

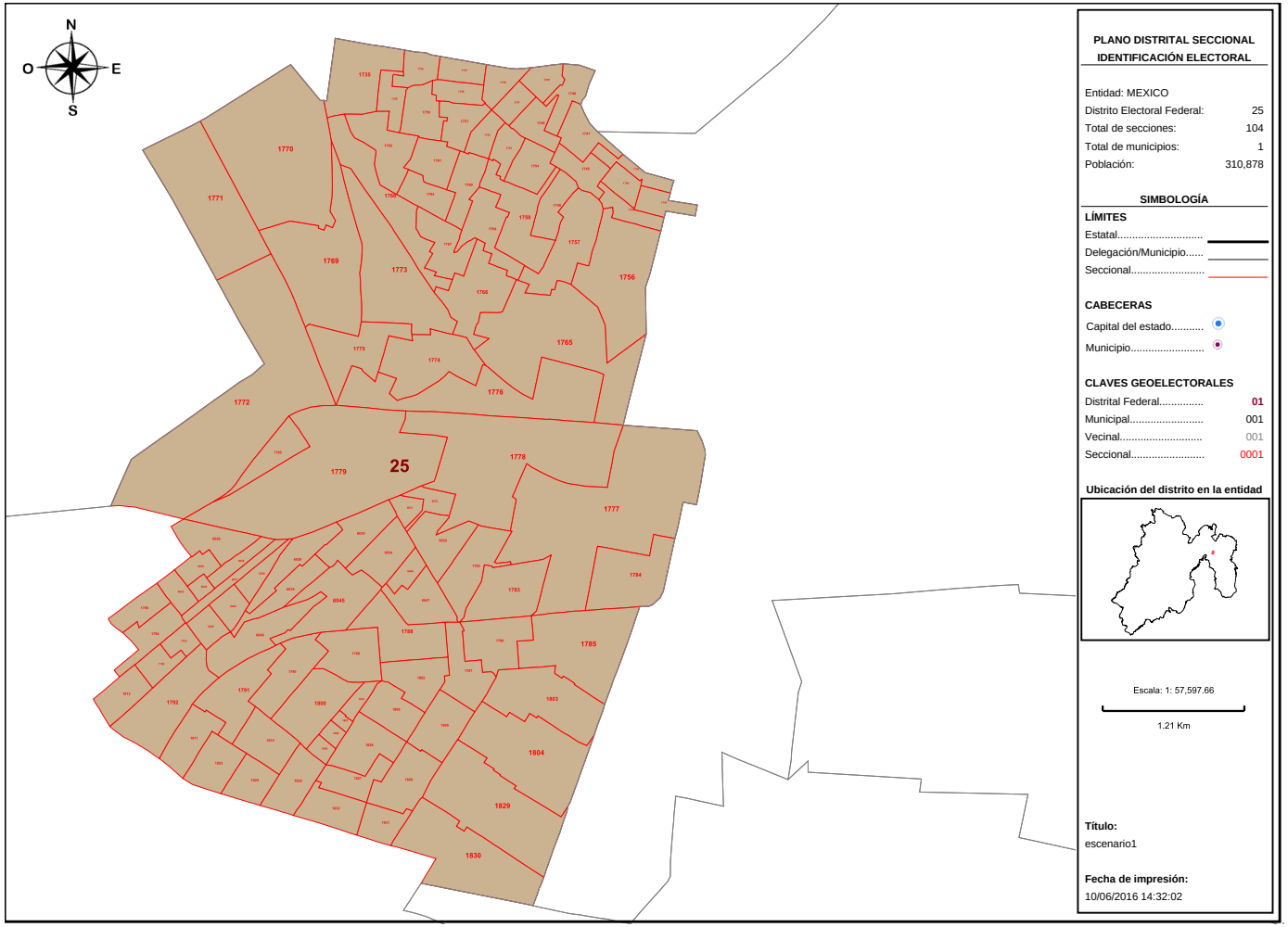

Detalles del Distrito.

Distrito:	25.
Municipios:	34. ECATEPEC DE MORELOS.
Secciones:	1735, 1736, 1737, 1738, 1739, 1740, 1741, 1742, 1743, 1744, 1745, 1746, 1747, 1748, 1749, 1750, 1751, 1752, 1753, 1754, 1755, 1756, 1757, 1758, 1759, 1760, 1761, 1762, 1763, 1764, 1765, 1766, 1767, 1768, 1769, 1770, 1771, 1772, 1773, 1774, 1775, 1776, 1777, 1778, 1779, 1780, 1782, 1783, 1784, 1785, 1786, 1787, 1788, 1789, 1790, 1791, 1792, 1793, 1794, 1795, 1799, 1800, 1801, 1802, 1803, 1804, 1805, 1806, 1807, 1808, 1809, 1810, 1811, 1812, 1823, 1824, 1825, 1826, 1827, 1828, 1829, 1830, 1831, 1832, 6028, 6029, 6030, 6031, 6032, 6033, 6034, 6035, 6036, 6037, 6038, 6039, 6042, 6043, 6044, 6045, 6046, 6047, 6048, 6049.
Población Total:	310,878

Desviación poblacional:	0.271605
Compacidad Geométrica:	0.120004
Costo Total:	0.391609

Instituto Nacional Electoral

SISTEMA DE DISTRITACIÓN

RESULTADOS DE LA DISTRITACIÓN LOCAL PARA LA ENTIDAD DE MEXICO

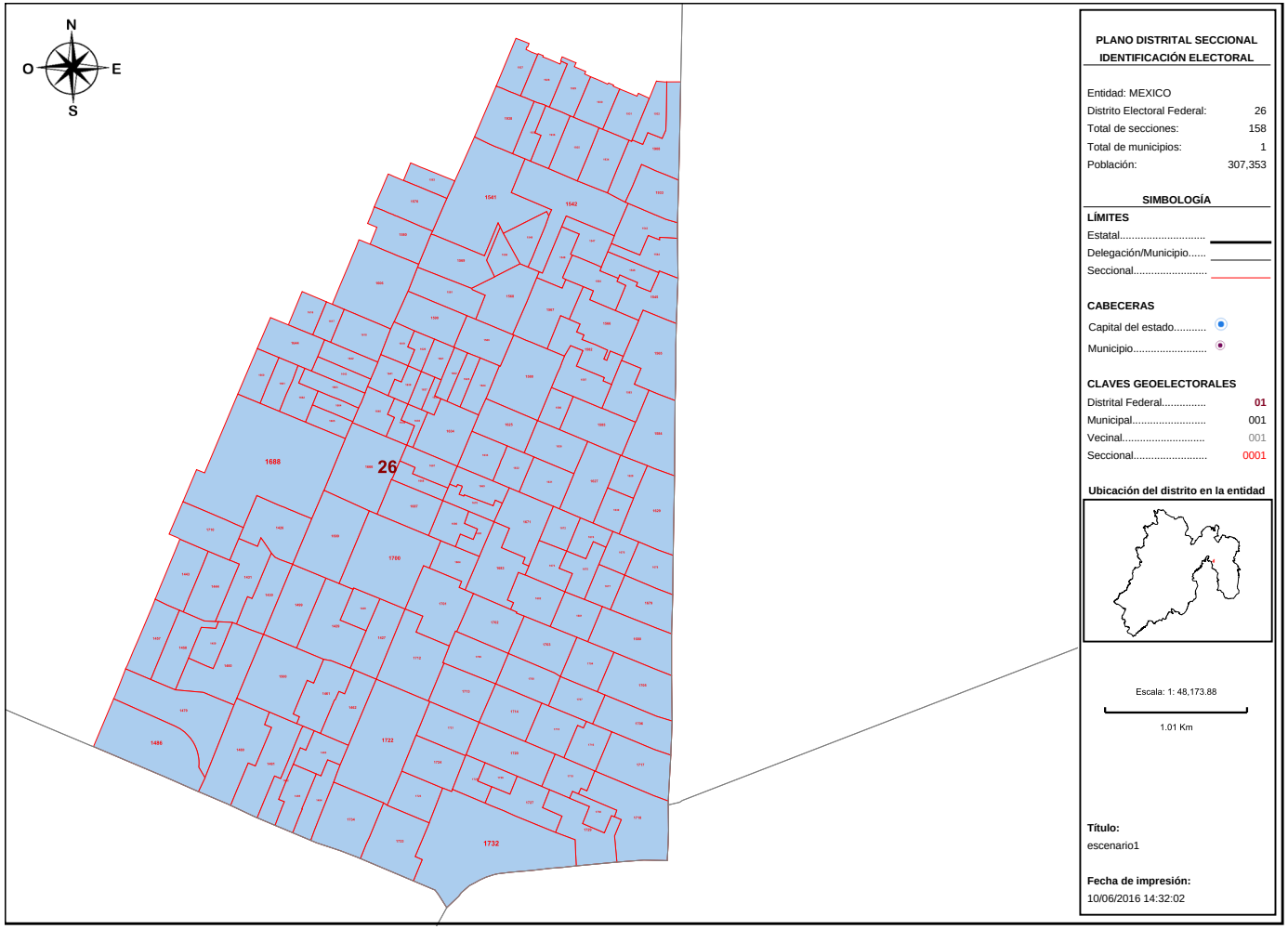

PLANO DISTRITAL SECCIONAL
IDENTIFICACIÓN ELECTORAL

Entidad: MEXICO
Distrito Electoral Federal: 26
Total de secciones: 158
Total de municipios: 1
Población: 307,353

SIMBOLOGÍA

LÍMITES
Estatal.....
Delegación/Municipio.....
Seccional.....

CABECERAS
Capital del estado.....
Municipio.....

CLAVES GEOELECTORALES
Distrital Federal..... 01
Municipal..... 001
Vecinal..... 001
Seccional..... 0001

Ubicación del distrito en la entidad

Escala: 1: 48,173.88

1.01 Km

Título:
escenario1

Fecha de impresión:
10/06/2016 14:32:02

Detalles del Distrito.

Distrito:	26.
Municipios:	34. ECATEPEC DE MORELOS.
Secciones:	1426, 1427, 1428, 1429, 1430, 1431, 1443, 1444, 1457, 1458, 1459, 1460, 1461, 1462, 1479, 1480, 1481, 1482, 1483, 1484, 1485, 1486, 1499, 1500, 1541, 1542, 1543, 1544, 1545, 1546, 1547, 1548, 1549, 1550, 1563, 1564, 1565, 1566, 1567, 1568, 1569, 1570, 1580, 1581, 1582, 1583, 1584, 1585, 1586, 1587, 1588, 1589, 1590, 1606, 1616, 1617, 1618, 1619, 1620, 1621, 1622, 1623, 1624, 1625, 1626, 1627, 1628, 1629, 1630, 1631, 1632, 1633, 1634, 1635, 1636, 1637, 1638, 1639, 1640, 1641, 1642, 1643, 1644, 1660, 1661, 1662, 1663, 1664, 1665, 1666, 1667, 1668, 1669, 1670, 1671, 1672, 1673, 1674, 1675, 1676, 1677, 1678, 1679, 1680, 1681, 1682, 1683, 1684, 1685, 1686, 1687, 1688, 1699, 1700, 1701, 1702, 1703, 1704, 1705, 1706, 1707, 1708, 1709, 1710, 1712, 1713, 1714, 1715, 1716, 1717, 1718, 1719, 1720, 1721, 1722, 1723, 1724, 1725, 1726, 1727, 1729, 1730, 1732, 1733, 1734, 1908, 1927, 1928, 1929, 1930, 1931, 1932, 1933, 1934, 1935, 1936, 1937, 1938.
Población Total:	307,353

Desviación poblacional:	0.349092
Compacidad Geométrica:	0.063136
Costo Total:	0.412228

Instituto Nacional Electoral

SISTEMA DE DISTRITACIÓN

RESULTADOS DE LA DISTRITACIÓN LOCAL PARA LA ENTIDAD DE MEXICO

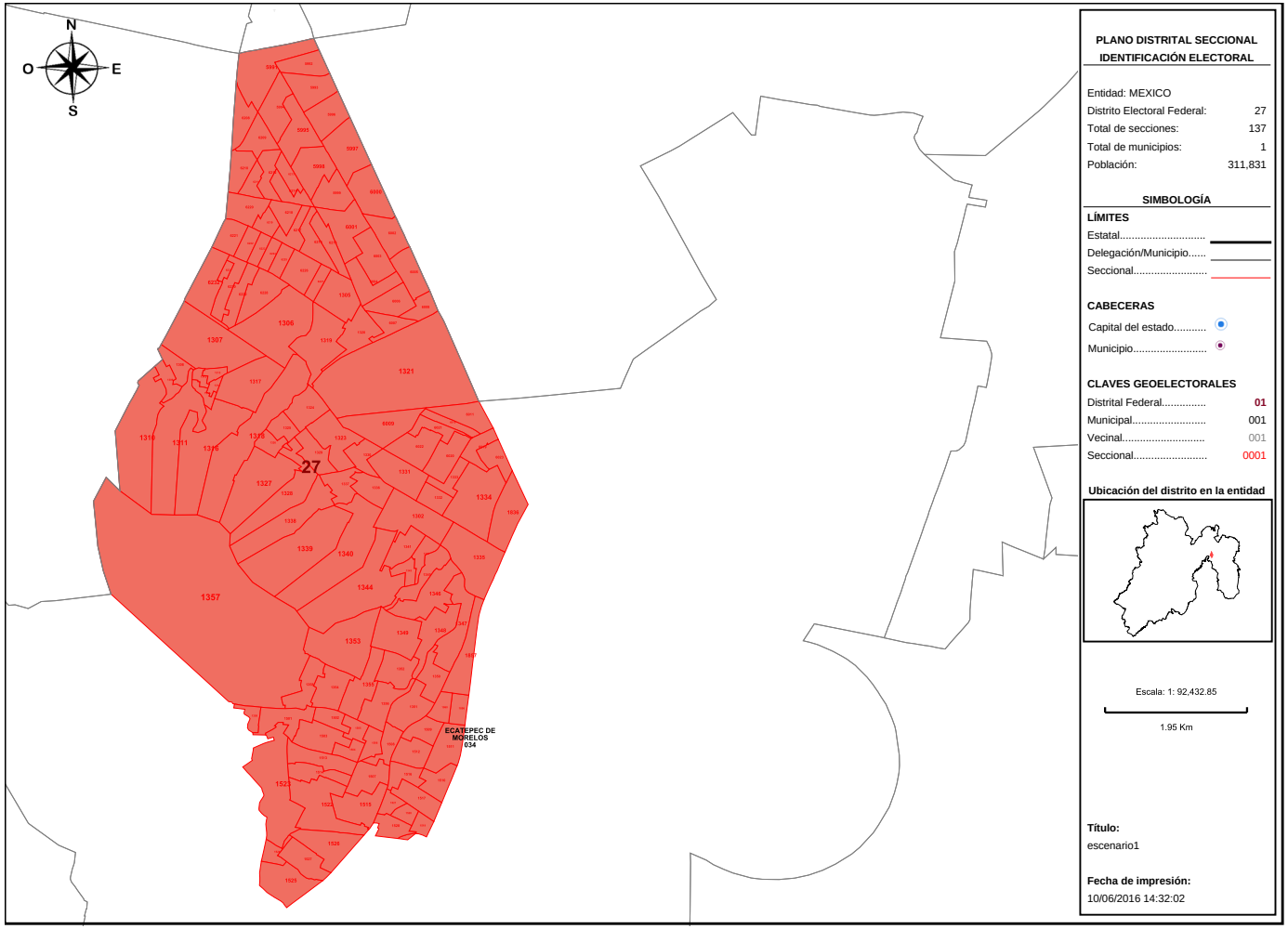

Detalles del Distrito.

Distrito:	27.
Municipios:	34. ECATEPEC DE MORELOS.
Secciones:	1302, 1305, 1306, 1307, 1308, 1309, 1310, 1311, 1312, 1313, 1314, 1315, 1316, 1317, 1318, 1319, 1320, 1321, 1323, 1324, 1325, 1326, 1327, 1328, 1329, 1330, 1331, 1332, 1333, 1334, 1335, 1336, 1337, 1338, 1339, 1340, 1341, 1342, 1343, 1344, 1345, 1346, 1347, 1348, 1349, 1350, 1351, 1352, 1353, 1354, 1355, 1356, 1357, 1358, 1359, 1501, 1502, 1503, 1504, 1505, 1506, 1507, 1508, 1509, 1510, 1511, 1512, 1513, 1514, 1515, 1516, 1517, 1519, 1520, 1521, 1522, 1523, 1524, 1525, 1526, 1527, 1528, 1836, 1856, 1857, 1860, 5991, 5992, 5993, 5994, 5995, 5996, 5997, 5998, 5999, 6000, 6001, 6002, 6003, 6004, 6005, 6006, 6007, 6008, 6009, 6010, 6011, 6019, 6020, 6021, 6022, 6023, 6208, 6209, 6210, 6211, 6212, 6213, 6214, 6215, 6216, 6217, 6218, 6219, 6220, 6221, 6222, 6223, 6224, 6225, 6226, 6227, 6228, 6229, 6230, 6231, 6232.
Población Total:	311,831

Desviación poblacional:	0.252324
Compacidad Geométrica:	0.102784
Costo Total:	0.355107

Instituto Nacional Electoral

SISTEMA DE DISTRITACIÓN

RESULTADOS DE LA DISTRITACIÓN LOCAL PARA LA ENTIDAD DE MEXICO

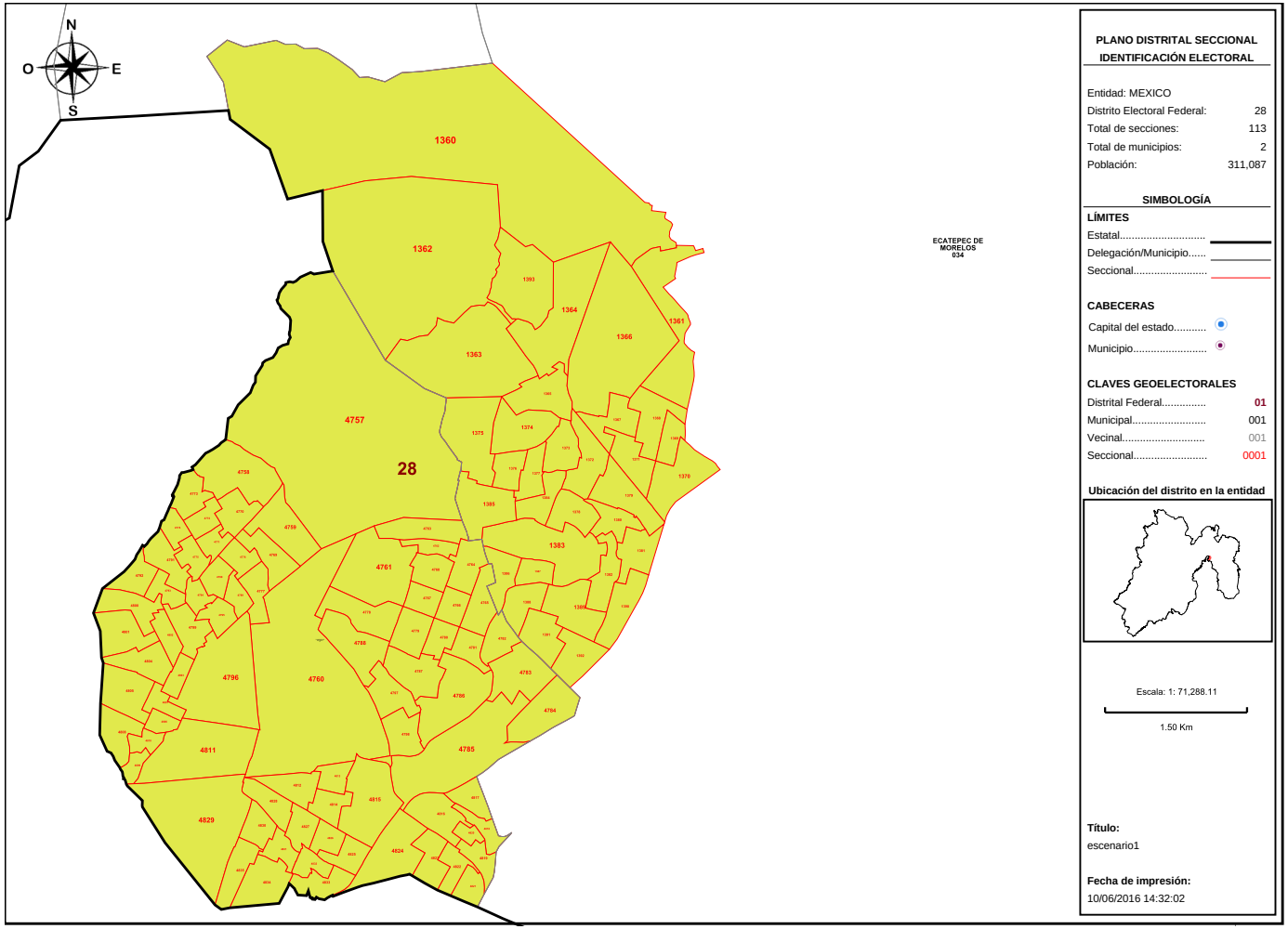

PLANO DISTRITAL SECCIONAL
IDENTIFICACIÓN ELECTORAL

Entidad: MEXICO
Distrito Electoral Federal: 28
Total de secciones: 113
Total de municipios: 2
Población: 311,087

SIMBOLOGÍA

LÍMITES
Estatal.....
Delegación/Municipio.....
Seccional.....

CABECERAS
Capital del estado.....
Municipio.....

CLAVES GEOELECTORALES
Distrital Federal..... 01
Municipal..... 001
Vecinal..... 001
Seccional..... 0001

Ubicación del distrito en la entidad

Escala: 1: 71,288.11

1.50 Km

Título:
escenario1

Fecha de impresión:
10/06/2016 14:32:02

Detalles del Distrito.

Distrito:	28.
Municipios:	34. ECATEPEC DE MORELOS, 901. TLALNEPANTLA DE BAZ ORIENTE.
Secciones:	1360, 1361, 1362, 1363, 1364, 1365, 1366, 1367, 1368, 1369, 1370, 1371, 1372, 1373, 1374, 1375, 1376, 1377, 1378, 1379, 1380, 1381, 1382, 1383, 1384, 1385, 1386, 1387, 1388, 1389, 1390, 1391, 1392, 1393, 4757, 4758, 4759, 4760, 4761, 4762, 4763, 4764, 4765, 4766, 4767, 4768, 4769, 4770, 4771, 4772, 4773, 4774, 4775, 4776, 4777, 4778, 4779, 4780, 4781, 4782, 4783, 4784, 4785, 4786, 4787, 4788, 4789, 4790, 4791, 4792, 4793, 4794, 4795, 4796, 4797, 4798, 4799, 4800, 4801, 4802, 4803, 4804, 4805, 4806, 4807, 4808, 4809, 4810, 4811, 4812, 4813, 4814, 4815, 4816, 4817, 4818, 4819, 4820, 4821, 4822, 4823, 4824, 4825, 4826, 4827, 4828, 4829, 4830, 4831, 4832, 4833, 4834, 4835.
Población Total:	311,087

Desviación poblacional:	0.267316
Compacidad Geométrica:	0.114680
Costo Total:	0.381996

Instituto Nacional Electoral

SISTEMA DE DISTRITACIÓN

RESULTADOS DE LA DISTRITACIÓN LOCAL PARA LA ENTIDAD DE MEXICO

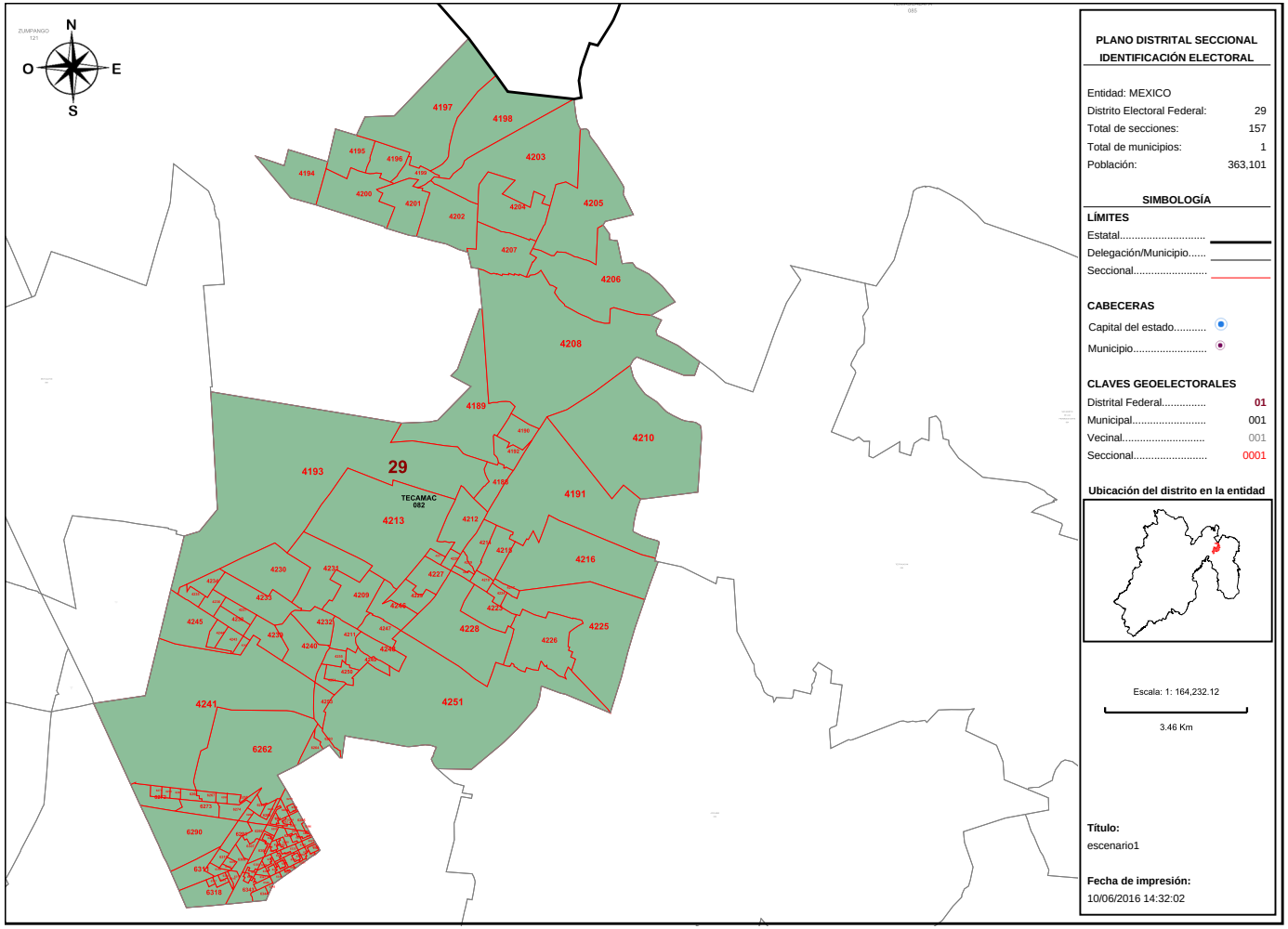

PLANO DISTRITAL SECCIONAL IDENTIFICACIÓN ELECTORAL

Entidad: MEXICO
Distrito Electoral Federal: 29
Total de secciones: 157
Total de municipios: 1
Población: 363,101

SIMBOLOGÍA

LÍMITES

Estatal.....
Delegación/Municipio.....
Seccional.....

CABECERAS

Capital del estado.....
Municipio.....

CLAVES GEOELECTORALES

Distrital Federal..... 01
Municipal..... 001
Vecinal..... 001
Seccional..... 0001

Ubicación del distrito en la entidad

Escala: 1: 164,232.12

3.46 Km

Título:
escenario1

Fecha de impresión:
10/06/2016 14:32:02

Detalles del Distrito.

Distrito:	29.
Municipios:	82. TECAMAC.
Secciones:	4188, 4189, 4190, 4191, 4192, 4193, 4194, 4195, 4196, 4197, 4198, 4199, 4200, 4201, 4202, 4203, 4204, 4205, 4206, 4207, 4208, 4209, 4210, 4211, 4212, 4213, 4214, 4215, 4216, 4217, 4218, 4219, 4220, 4221, 4222, 4223, 4224, 4225, 4226, 4227, 4228, 4229, 4230, 4231, 4232, 4233, 4234, 4235, 4236, 4237, 4238, 4239, 4240, 4241, 4242, 4243, 4244, 4245, 4246, 4247, 4248, 4249, 4250, 4251, 4253, 4254, 4255, 6262, 6263, 6264, 6265, 6266, 6267, 6268, 6269, 6270, 6271, 6272, 6273, 6274, 6275, 6276, 6277, 6278, 6279, 6280, 6281, 6282, 6283, 6284, 6285, 6286, 6287, 6288, 6289, 6290, 6291, 6292, 6293, 6294, 6295, 6296, 6297, 6298, 6299, 6300, 6301, 6302, 6303, 6304, 6305, 6306, 6307, 6308, 6309, 6310, 6311, 6312, 6313, 6314, 6315, 6316, 6317, 6318, 6319, 6320, 6321, 6322, 6323, 6324, 6325, 6326, 6327, 6328, 6329, 6330, 6331, 6332, 6333, 6334, 6335, 6336, 6337, 6338, 6339, 6340, 6341, 6342, 6343, 6344, 6345, 6346, 6347, 6348, 6349, 6350, 6351.
Población Total:	363,101

Desviación poblacional:	0.261324
Compacidad Geométrica:	0.331233
Costo Total:	0.592557

Instituto Nacional Electoral

SISTEMA DE DISTRITACIÓN

RESULTADOS DE LA DISTRITACIÓN LOCAL PARA LA ENTIDAD DE MEXICO

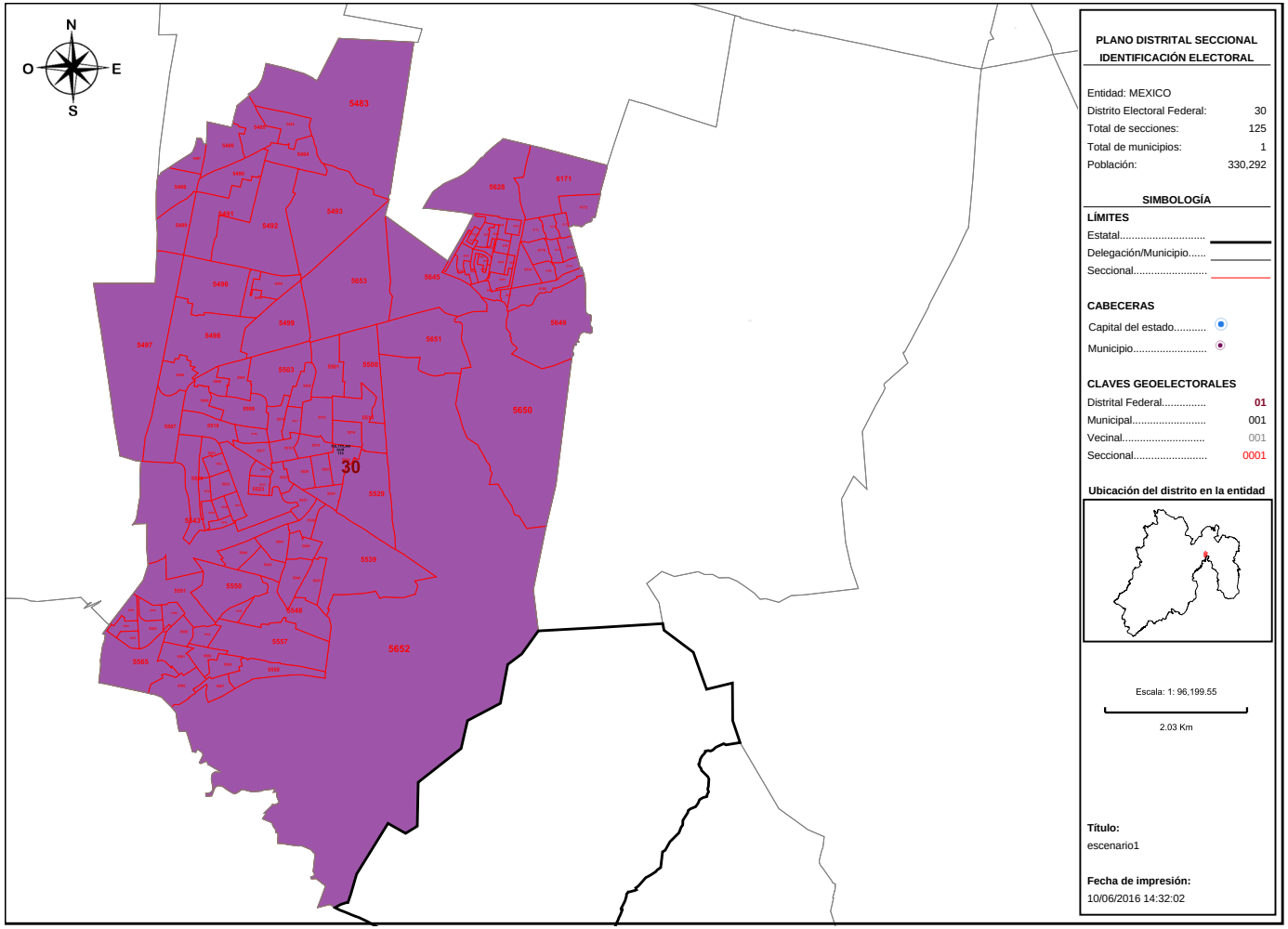

Detalles del Distrito.

Distrito:	30.
Municipios:	110. TULTITLAN SUR.
Secciones:	5482, 5483, 5484, 5485, 5486, 5487, 5488, 5489, 5490, 5491, 5492, 5493, 5494, 5495, 5496, 5497, 5498, 5499, 5500, 5501, 5502, 5503, 5504, 5505, 5506, 5507, 5508, 5509, 5510, 5511, 5512, 5513, 5514, 5515, 5516, 5517, 5518, 5519, 5520, 5521, 5522, 5523, 5524, 5525, 5526, 5527, 5528, 5529, 5530, 5531, 5532, 5533, 5534, 5535, 5536, 5537, 5538, 5539, 5540, 5541, 5542, 5543, 5544, 5545, 5546, 5547, 5548, 5549, 5550, 5551, 5552, 5553, 5554, 5555, 5556, 5557, 5558, 5559, 5560, 5561, 5562, 5563, 5564, 5565, 5566, 5567, 5626, 5627, 5628, 5629, 5630, 5631, 5632, 5633, 5634, 5635, 5636, 5637, 5638, 5639, 5640, 5641, 5642, 5643, 5644, 5645, 5646, 5647, 5649, 5650, 5651, 5652, 5653, 6171, 6172, 6173, 6174, 6175, 6176, 6177, 6178, 6179, 6180, 6181, 6182.
Población Total:	330,292

Desviación poblacional:	0.018872
Compacidad Geométrica:	0.203909
Costo Total:	0.222781

Instituto Nacional Electoral

SISTEMA DE DISTRITACIÓN

RESULTADOS DE LA DISTRITACIÓN LOCAL PARA LA ENTIDAD DE MEXICO

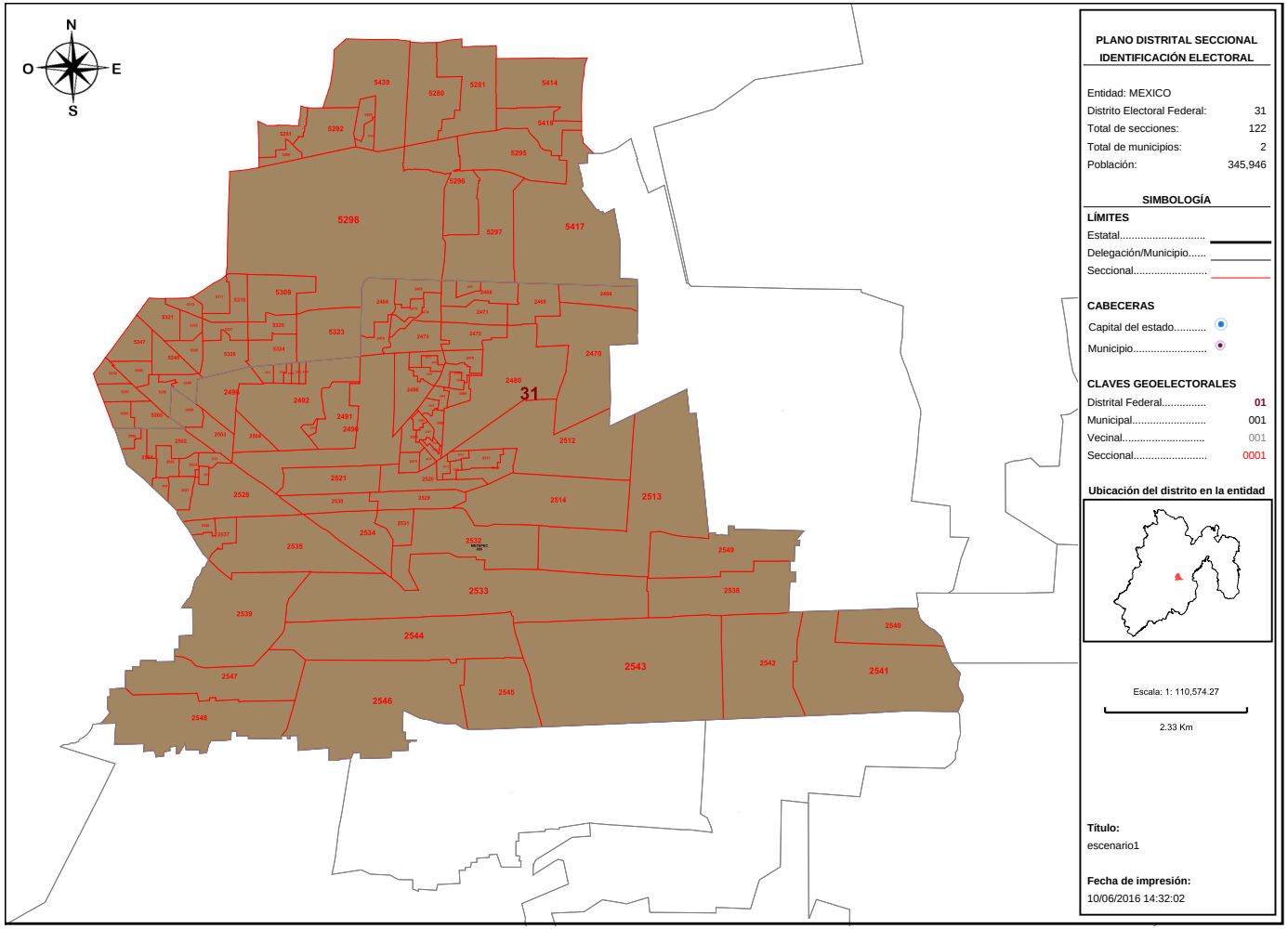

PLANO DISTRITAL SECCIONAL IDENTIFICACIÓN ELECTORAL

Entidad: MEXICO
Distrito Electoral Federal: 31
Total de secciones: 122
Total de municipios: 2
Población: 345,946

SIMBOLOGÍA

LÍMITES

Estatal.....
Delegación/Municipio.....
Seccional.....

CABECERAS

Capital del estado.....
Municipio.....

CLAVES GEOELECTORALES

Distrital Federal..... 01
Municipal..... 001
Vecinal..... 001
Seccional..... 0001

Ubicación del distrito en la entidad

Escala: 1: 110,574.27

2.33 Km

Título:
escenario1

Fecha de impresión:
10/06/2016 14:32:02

Detalles del Distrito.

Distrito:	31.
Municipios:	107. TOLUCA, 55. METEPEC.
Secciones:	2464, 2465, 2466, 2467, 2468, 2469, 2470, 2471, 2472, 2473, 2474, 2475, 2476, 2477, 2478, 2479, 2480, 2481, 2482, 2483, 2484, 2485, 2486, 2487, 2488, 2489, 2490, 2491, 2492, 2493, 2494, 2495, 2496, 2497, 2498, 2499, 2500, 2501, 2502, 2503, 2504, 2505, 2506, 2507, 2508, 2509, 2510, 2511, 2512, 2513, 2514, 2515, 2516, 2517, 2518, 2519, 2520, 2521, 2522, 2523, 2524, 2525, 2526, 2527, 2528, 2529, 2530, 2531, 2532, 2533, 2534, 2535, 2536, 2537, 2538, 2539, 2540, 2541, 2542, 2543, 2544, 2545, 2546, 2547, 2548, 2549, 5246, 5247, 5248, 5249, 5250, 5251, 5252, 5264, 5265, 5280, 5281, 5291, 5292, 5293, 5294, 5295, 5296, 5297, 5298, 5299, 5309, 5310, 5311, 5312, 5321, 5322, 5323, 5324, 5325, 5326, 5327, 5328, 5414, 5417, 5418, 5439.
Población Total:	345,946

Desviación poblacional:	0.029610
Compacidad Geométrica:	0.242685
Costo Total:	0.272294

Instituto Nacional Electoral

SISTEMA DE DISTRITACIÓN

RESULTADOS DE LA DISTRITACIÓN LOCAL PARA LA ENTIDAD DE MEXICO

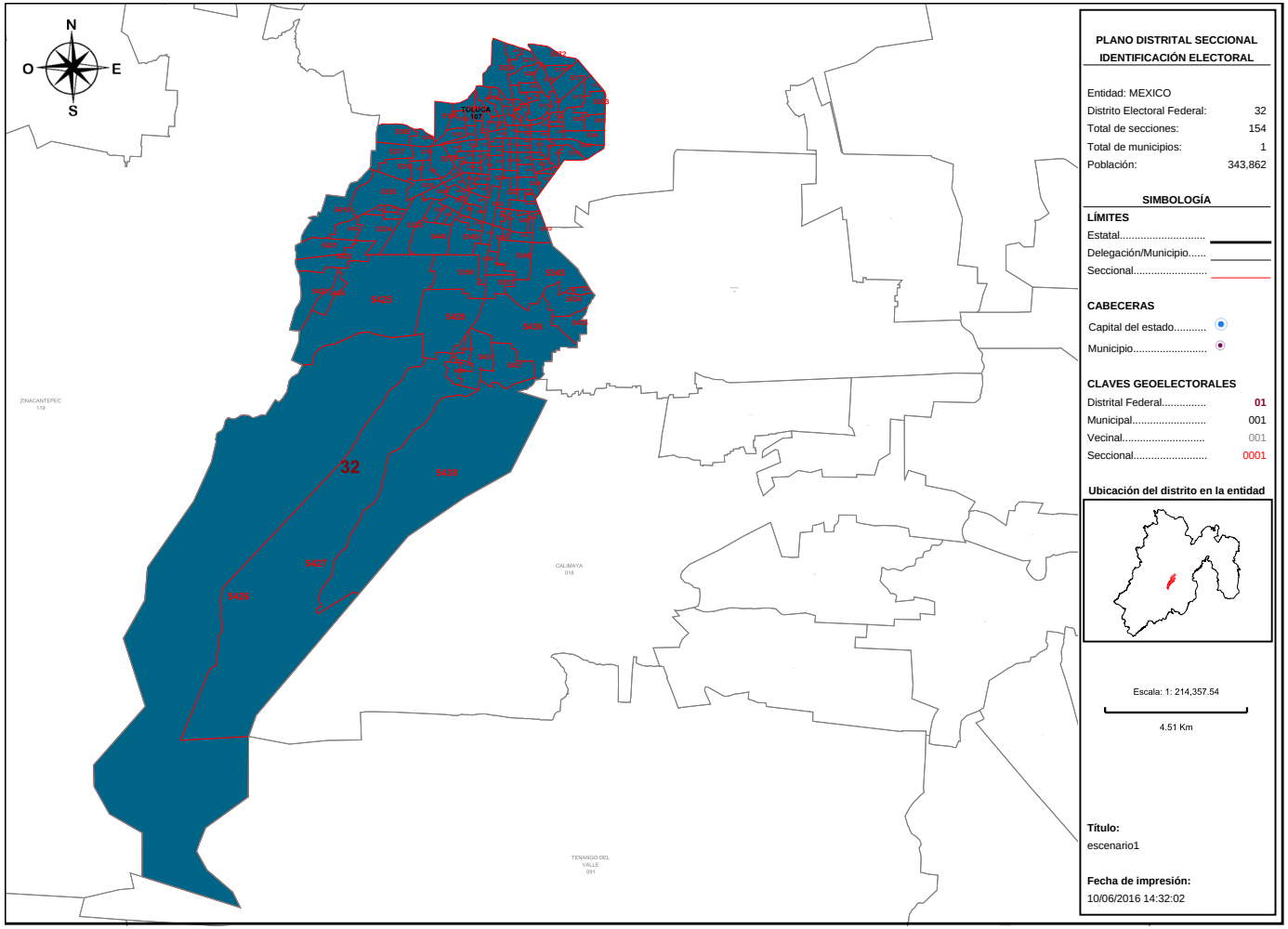

PLANO DISTRITAL SECCIONAL IDENTIFICACIÓN ELECTORAL

Entidad: MEXICO
Distrito Electoral Federal: 32
Total de secciones: 154
Total de municipios: 1
Población: 343,862

SIMBOLOGÍA

LÍMITES
Estatal.....
Delegación/Municipio.....
Seccional.....

CABECERAS
Capital del estado.....
Municipio.....

CLAVES GEOELECTORALES
Distrital Federal..... 01
Municipal..... 001
Vecinal..... 001
Seccional..... 0001

Ubicación del distrito en la entidad

Escala: 1: 214,357.54

4.51 Km

Título:
escenario1

Fecha de impresión:
10/06/2016 14:32:02

Detalles del Distrito.

Distrito:	32.
Municipios:	107. TOLUCA.
Secciones:	5169, 5170, 5171, 5172, 5173, 5174, 5175, 5176, 5177, 5178, 5179, 5180, 5181, 5182, 5183, 5184, 5185, 5186, 5187, 5188, 5189, 5190, 5191, 5192, 5193, 5194, 5195, 5196, 5197, 5198, 5199, 5200, 5201, 5202, 5203, 5204, 5205, 5206, 5207, 5208, 5209, 5210, 5211, 5212, 5213, 5214, 5215, 5216, 5217, 5218, 5219, 5220, 5221, 5222, 5223, 5224, 5225, 5226, 5227, 5228, 5229, 5230, 5231, 5232, 5233, 5234, 5235, 5236, 5237, 5238, 5239, 5240, 5241, 5242, 5243, 5244, 5245, 5253, 5254, 5255, 5256, 5257, 5258, 5259, 5260, 5261, 5262, 5263, 5272, 5274, 5275, 5276, 5285, 5287, 5288, 5302, 5305, 5306, 5307, 5308, 5313, 5314, 5315, 5316, 5317, 5318, 5319, 5320, 5329, 5330, 5331, 5332, 5333, 5334, 5335, 5336, 5337, 5338, 5339, 5340, 5341, 5342, 5343, 5344, 5345, 5346, 5347, 5348, 5349, 5350, 5351, 5352, 5353, 5419, 5420, 5421, 5422, 5423, 5424, 5425, 5426, 5427, 5428, 5429, 5430, 5431, 5432, 5433, 5434, 5435, 5436, 5437, 5438, 5440.
Población Total:	343,862

Desviación poblacional:	0.017129
Compacidad Geométrica:	0.272959
Costo Total:	0.290088

Instituto Nacional Electoral

SISTEMA DE DISTRITACIÓN

RESULTADOS DE LA DISTRITACIÓN LOCAL PARA LA ENTIDAD DE MEXICO

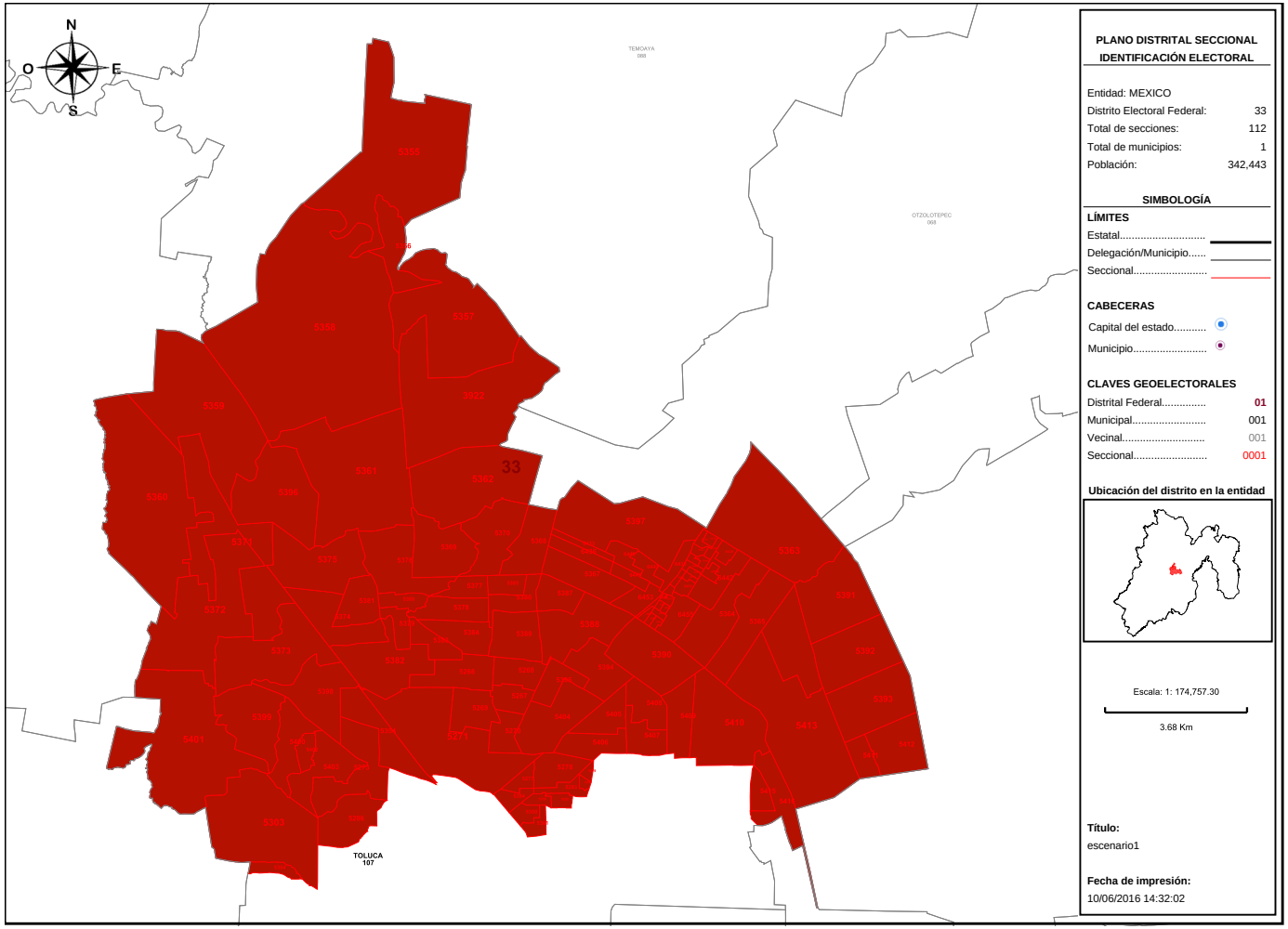

PLANO DISTRITAL SECCIONAL
IDENTIFICACIÓN ELECTORAL

Entidad: MEXICO
Distrito Electoral Federal: 33
Total de secciones: 112
Total de municipios: 1
Población: 342,443

SIMBOLOGÍA

LÍMITES
Estatal.....
Delegación/Municipio.....
Seccional.....

CABECERAS
Capital del estado.....
Municipio.....

CLAVES GEOELECTORALES
Distrital Federal..... 01
Municipal..... 001
Vecinal..... 001
Seccional..... 0001

Ubicación del distrito en la entidad

Escala: 1: 174,757.30

3.68 Km

Título:
escenario1

Fecha de impresión:
10/06/2016 14:32:02

Detalles del Distrito.

Distrito:	33.
Municipios:	107. TOLUCA.
Secciones:	3922, 5266, 5267, 5268, 5269, 5270, 5271, 5273, 5277, 5278, 5279, 5282, 5283, 5284, 5286, 5289, 5290, 5300, 5301, 5303, 5304, 5354, 5355, 5356, 5357, 5358, 5359, 5360, 5361, 5362, 5363, 5364, 5365, 5367, 5368, 5369, 5370, 5371, 5372, 5373, 5374, 5375, 5376, 5377, 5378, 5379, 5380, 5381, 5382, 5383, 5384, 5385, 5386, 5387, 5388, 5389, 5390, 5391, 5392, 5393, 5394, 5395, 5396, 5397, 5398, 5399, 5400, 5401, 5402, 5403, 5404, 5405, 5406, 5407, 5408, 5409, 5410, 5411, 5412, 5413, 5415, 5416, 6433, 6434, 6435, 6436, 6437, 6438, 6439, 6440, 6441, 6442, 6443, 6444, 6445, 6446, 6447, 6448, 6449, 6450, 6451, 6452, 6453, 6454, 6455, 6456, 6457, 6458, 6459, 6460, 6461, 6462.
Población Total:	342,443

Desviación poblacional:	0.010573
Compacidad Geométrica:	0.375215
Costo Total:	0.385789

Instituto Nacional Electoral

SISTEMA DE DISTRITACIÓN

RESULTADOS DE LA DISTRITACIÓN LOCAL PARA LA ENTIDAD DE MEXICO

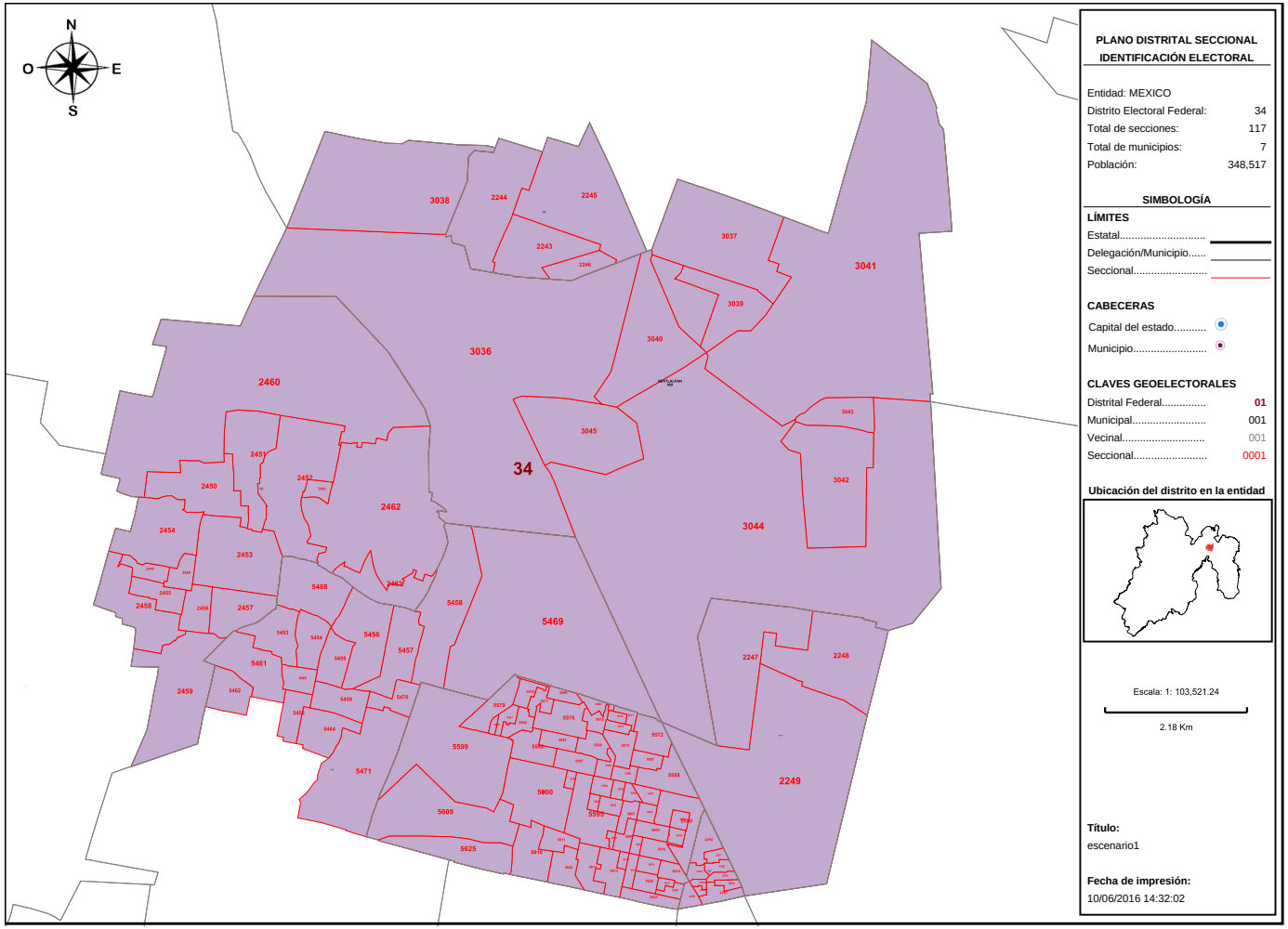

PLANO DISTRITAL SECCIONAL IDENTIFICACIÓN ELECTORAL

Entidad: MEXICO
Distrito Electoral Federal: 34
Total de secciones: 117
Total de municipios: 7
Población: 348,517

SIMBOLOGÍA

LÍMITES
Estatal.....
Delegación/Municipio.....
Seccional.....

CABECERAS
Capital del estado.....
Municipio.....

CLAVES GEOELECTORALES
Distrital Federal..... 01
Municipal..... 001
Vecinal..... 001
Seccional..... 0001

Ubicación del distrito en la entidad

Escala: 1: 103,521.24

2.18 Km

Título:
escenario1

Fecha de impresión:
10/06/2016 14:32:02

Detalles del Distrito.

Distrito:	34.
Municipios:	109. TULTEPEC, 125. TONANITLA, 45. JALTENCO SUR, 54. MELCHOR OCAMPO, 59. NEXTLALPAN, 902. TULTITLAN NORTE, 903. JALTENCO NORTE.
Secciones:	2243, 2244, 2245, 2246, 2247, 2248, 2249, 2250, 2251, 2252, 2253, 2254, 2255, 2256, 2257, 2258, 2259, 2448, 2449, 2450, 2451, 2452, 2453, 2454, 2455, 2456, 2457, 2458, 2459, 2460, 2461, 2462, 2463, 3036, 3037, 3038, 3039, 3040, 3041, 3042, 3043, 3044, 3045, 5452, 5453, 5454, 5455, 5456, 5457, 5458, 5459, 5460, 5461, 5462, 5464, 5468, 5469, 5470, 5471, 5568, 5569, 5570, 5571, 5572, 5573, 5574, 5575, 5576, 5577, 5578, 5579, 5580, 5581, 5582, 5583, 5584, 5585, 5586, 5587, 5588, 5589, 5590, 5591, 5592, 5593, 5594, 5595, 5596, 5597, 5598, 5599, 5600, 5601, 5602, 5603, 5604, 5605, 5606, 5607, 5608, 5609, 5610, 5611, 5612, 5613, 5614, 5615, 5616, 5617, 5618, 5619, 5620, 5621, 5622, 5623, 5624, 5625.
Población Total:	348,517

Desviación poblacional:	0.049684
Compacidad Geométrica:	0.141345
Costo Total:	0.191029

Instituto Nacional Electoral

SISTEMA DE DISTRITACIÓN

RESULTADOS DE LA DISTRITACIÓN LOCAL PARA LA ENTIDAD DE MEXICO

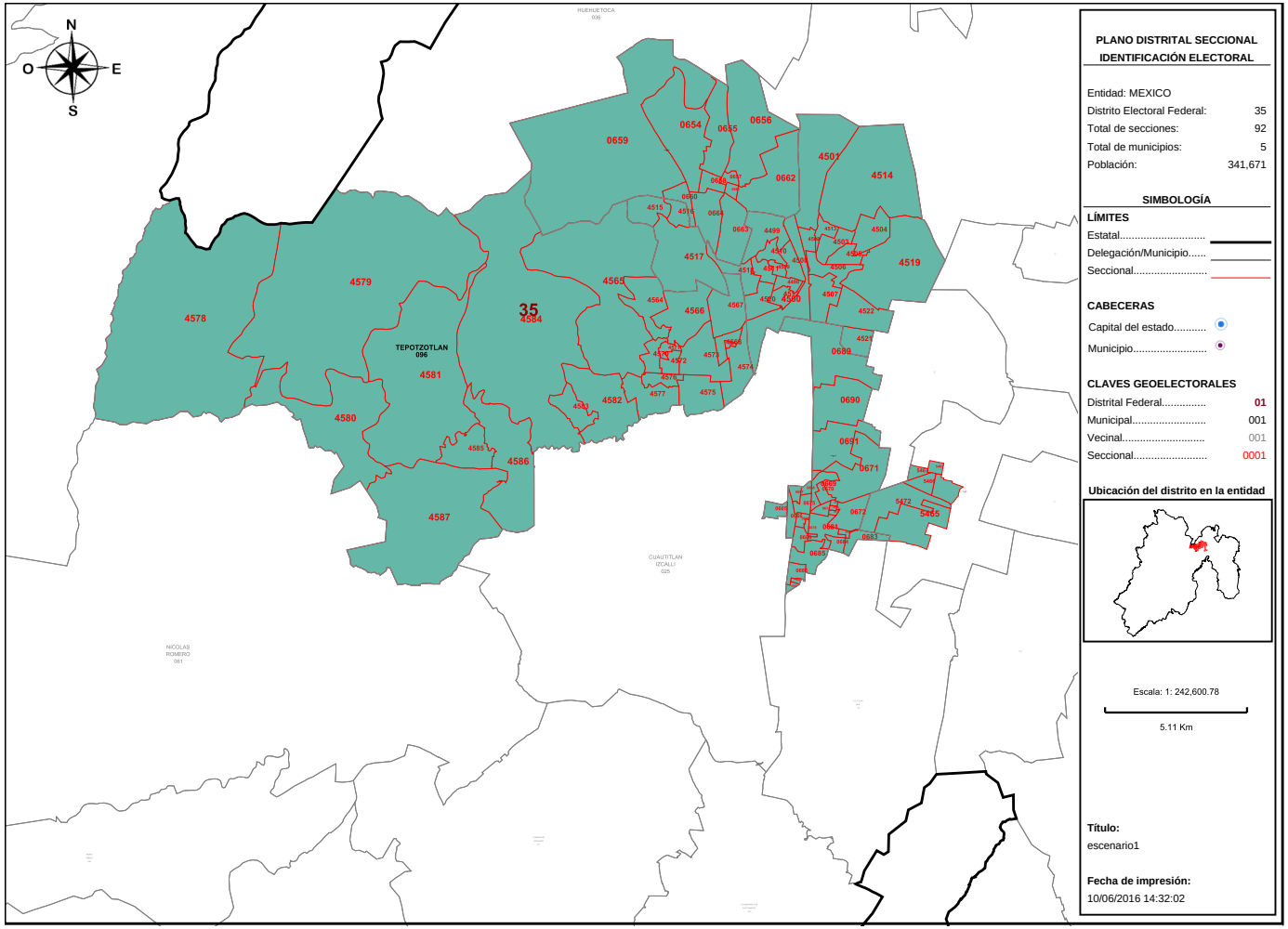

PLANO DISTRITAL SECCIONAL
IDENTIFICACIÓN ELECTORAL

Entidad: MEXICO
Distrito Electoral Federal: 35
Total de secciones: 92
Total de municipios: 5
Población: 341,671

SIMBOLOGÍA

LÍMITES
Estatal.....
Delegación/Municipio.....
Seccional.....

CABECERAS
Capital del estado.....
Municipio.....

CLAVES GEOELECTORALES
Distrital Federal..... 01
Municipal..... 001
Vecinal..... 001
Seccional..... 0001

Ubicación del distrito en la entidad

Escala: 1: 242,600.78

5.11 Km

Título:
escenario1

Fecha de impresión:
10/06/2016 14:32:02

Detalles del Distrito.

Distrito:	35.
Municipios:	109. TULTEPEC, 23. COYOTEPEC, 24. CUAUTITLAN, 92. TEOLOYUCAN, 96. TEPOTZOTLAN.
Secciones:	654, 655, 656, 657, 658, 659, 660, 661, 662, 663, 664, 665, 666, 667, 668, 669, 670, 671, 672, 673, 674, 675, 676, 677, 678, 679, 680, 681, 682, 683, 684, 685, 686, 687, 688, 689, 690, 691, 4498, 4499, 4500, 4501, 4502, 4503, 4504, 4505, 4506, 4507, 4508, 4509, 4510, 4511, 4512, 4513, 4514, 4515, 4516, 4517, 4518, 4519, 4520, 4521, 4522, 4564, 4565, 4566, 4567, 4568, 4569, 4570, 4571, 4572, 4573, 4574, 4575, 4576, 4577, 4578, 4579, 4580, 4581, 4582, 4583, 4584, 4585, 4586, 4587, 5463, 5465, 5466, 5467, 5472.
Población Total:	341,671

Desviación poblacional:	0.007668
Compacidad Geométrica:	0.463510
Costo Total:	0.471178

Instituto Nacional Electoral

SISTEMA DE DISTRITACIÓN

RESULTADOS DE LA DISTRITACIÓN LOCAL PARA LA ENTIDAD DE MEXICO

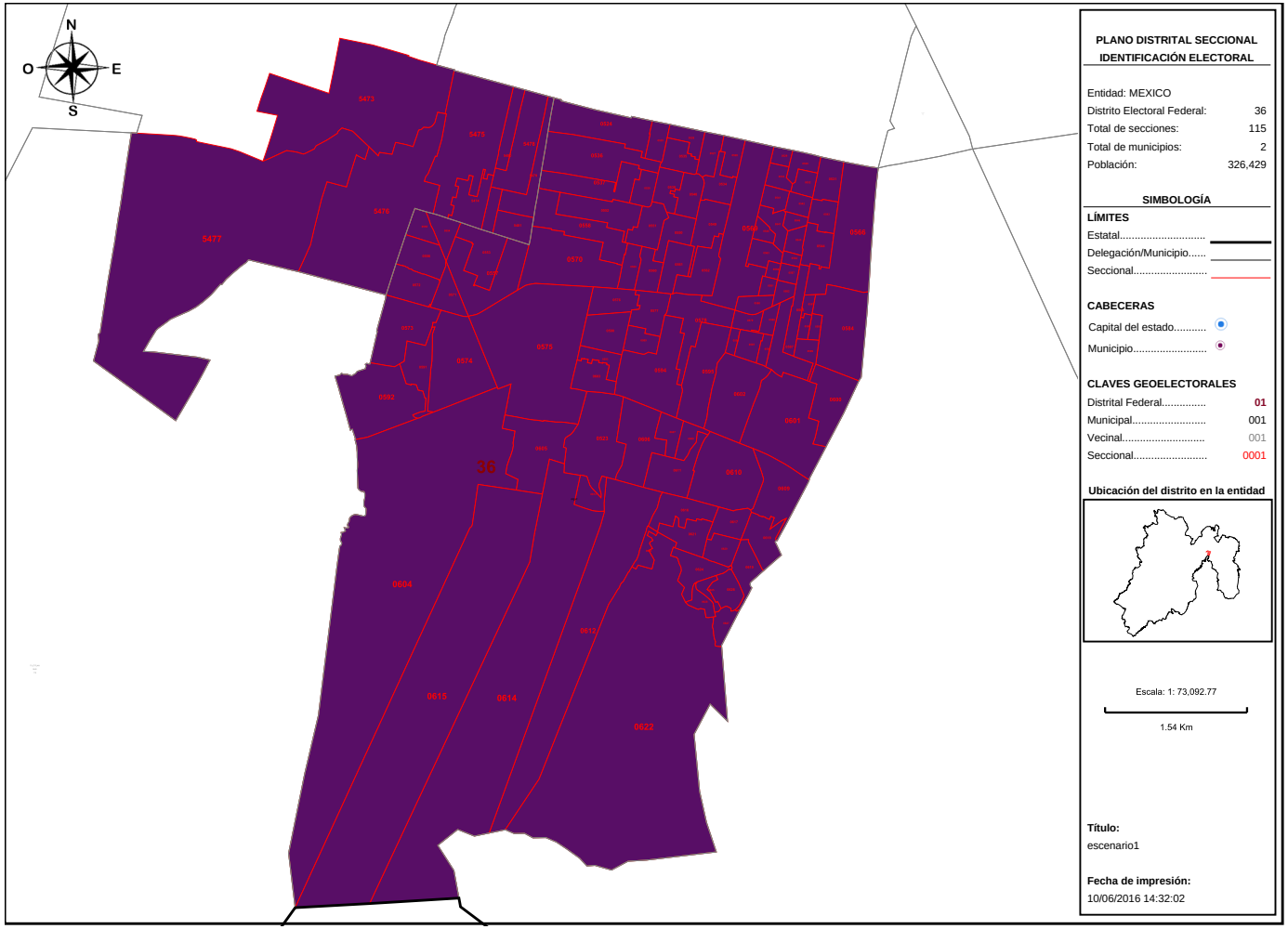

PLANO DISTRITAL SECCIONAL
IDENTIFICACIÓN ELECTORAL

Entidad: MEXICO
Distrito Electoral Federal: 36
Total de secciones: 115
Total de municipios: 2
Población: 326,429

SIMBOLOGÍA

LÍMITES
Estatal.....
Delegación/Municipio.....
Seccional.....

CABECERAS
Capital del estado.....
Municipio.....

CLAVES GEOELECTORALES
Distrital Federal..... 01
Municipal..... 001
Vecinal..... 001
Seccional..... 0001

Ubicación del distrito en la entidad

Escala: 1: 73,092.77
1.54 Km

Título:
escenario1

Fecha de impresión:
10/06/2016 14:32:02

Detalles del Distrito.

Distrito:	36.
Municipios:	109. TULTEPEC, 20. COACALCO DE BERRIOZABAL.
Secciones:	523, 524, 525, 526, 527, 528, 529, 530, 531, 532, 533, 534, 535, 536, 537, 538, 539, 540, 541, 542, 543, 544, 545, 546, 547, 548, 549, 550, 551, 552, 553, 554, 555, 556, 557, 558, 559, 560, 561, 562, 563, 564, 565, 566, 567, 568, 569, 570, 571, 572, 573, 574, 575, 576, 577, 578, 579, 580, 581, 582, 583, 584, 585, 586, 587, 588, 589, 590, 591, 592, 593, 594, 595, 596, 597, 598, 599, 600, 601, 602, 603, 604, 605, 606, 607, 608, 609, 610, 611, 612, 613, 614, 615, 616, 617, 618, 619, 620, 621, 622, 623, 624, 625, 626, 627, 628, 5473, 5474, 5475, 5476, 5477, 5478, 5479, 5480, 5481.
Población Total:	326,429

Desviación poblacional:	0.045685
Compacidad Geométrica:	0.230674
Costo Total:	0.276359

Instituto Nacional Electoral

SISTEMA DE DISTRITACIÓN

RESULTADOS DE LA DISTRITACIÓN LOCAL PARA LA ENTIDAD DE MEXICO

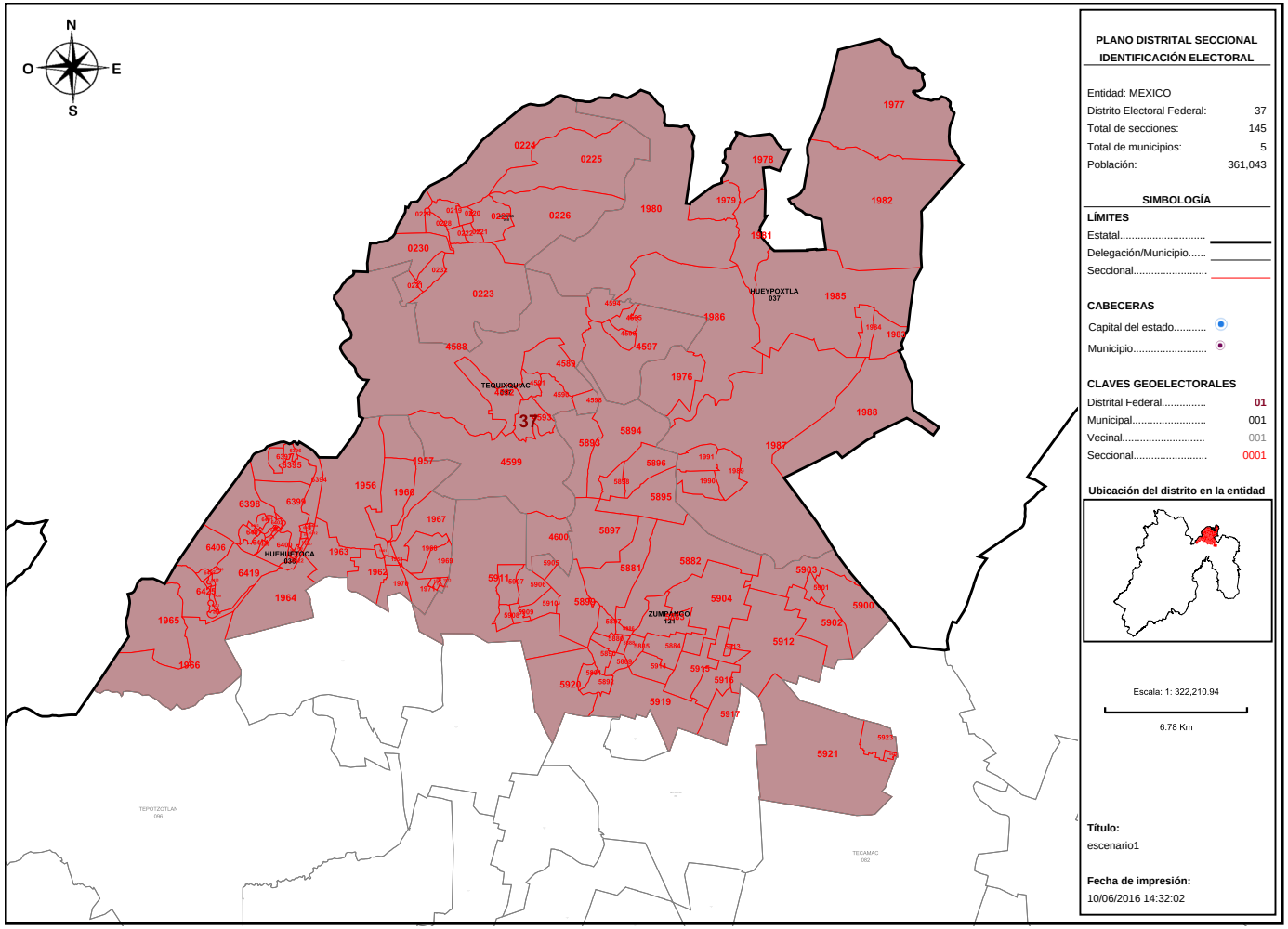

PLANO DISTRITAL SECCIONAL
IDENTIFICACIÓN ELECTORAL

Entidad: MEXICO
Distrito Electoral Federal: 37
Total de secciones: 145
Total de municipios: 5
Población: 361,043

SIMBOLOGÍA

LÍMITES
Estatal.....
Delegación/Municipio.....
Seccional.....

CABECERAS
Capital del estado.....
Municipio.....

CLAVES GEOELECTORALES
Distrital Federal..... 01
Municipal..... 001
Vecinal..... 001
Seccional..... 0001

Ubicación del distrito en la entidad

Escala: 1: 322,210.94

6.78 Km

Título:
escenario1

Fecha de impresión:
10/06/2016 14:32:02

Detalles del Distrito.

Distrito:	37.
Municipios:	10. APAXCO, 121. ZUMPANGO, 36. HUEHUETOCA, 37. HUEYPOXTLA, 97. TEQUIXQUIAC.
Secciones:	219, 220, 221, 222, 223, 224, 225, 226, 227, 228, 229, 230, 231, 232, 1956, 1957, 1958, 1960, 1961, 1962, 1963, 1964, 1965, 1966, 1967, 1968, 1969, 1970, 1971, 1972, 1973, 1974, 1975, 1976, 1977, 1978, 1979, 1980, 1981, 1982, 1983, 1984, 1985, 1986, 1987, 1988, 1989, 1990, 1991, 4588, 4589, 4590, 4591, 4592, 4593, 4594, 4595, 4596, 4597, 4598, 4599, 4600, 5880, 5881, 5882, 5883, 5884, 5885, 5886, 5887, 5888, 5889, 5890, 5891, 5892, 5893, 5894, 5895, 5896, 5897, 5898, 5899, 5900, 5901, 5902, 5903, 5904, 5905, 5906, 5907, 5908, 5909, 5910, 5911, 5912, 5913, 5914, 5915, 5916, 5917, 5918, 5919, 5920, 5921, 5922, 5923, 6394, 6395, 6396, 6397, 6398, 6399, 6400, 6401, 6402, 6403, 6404, 6405, 6406, 6407, 6408, 6409, 6410, 6411, 6412, 6413, 6414, 6415, 6416, 6417, 6418, 6419, 6420, 6421, 6422, 6423, 6424, 6425, 6426, 6427, 6428, 6429, 6430, 6431, 6432.
Población Total:	361,043

Desviación poblacional:	0.221385
Compacidad Geométrica:	0.439640
Costo Total:	0.661025

Instituto Nacional Electoral

SISTEMA DE DISTRITACIÓN

RESULTADOS DE LA DISTRITACIÓN LOCAL PARA LA ENTIDAD DE MEXICO

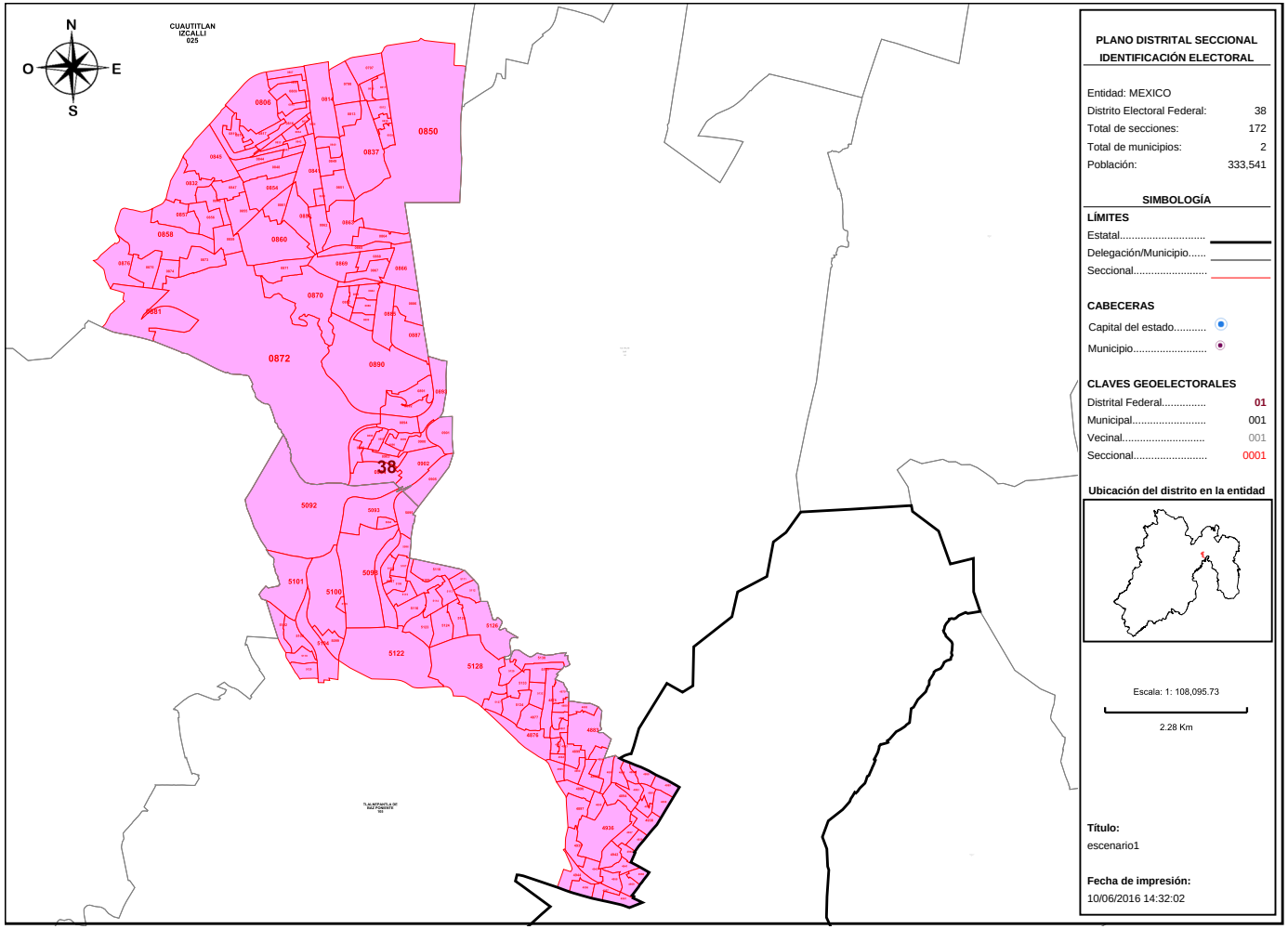

Detalles del Distrito.

Distrito:	38.
Municipios:	105. TLALNEPANTLA DE BAZ PONIENTE, 25. CUAUTITLAN IZCALLI.
Secciones:	797, 798, 806, 807, 808, 809, 810, 811, 812, 813, 814, 815, 816, 817, 818, 819, 832, 833, 834, 835, 836, 837, 838, 839, 840, 841, 842, 843, 844, 845, 846, 847, 848, 849, 850, 851, 852, 853, 854, 855, 856, 857, 858, 859, 860, 861, 862, 863, 864, 865, 866, 867, 868, 869, 870, 871, 872, 873, 874, 875, 876, 881, 882, 883, 884, 885, 886, 887, 888, 889, 890, 891, 892, 893, 894, 895, 896, 897, 898, 899, 900, 901, 902, 903, 904, 905, 4876, 4877, 4878, 4879, 4880, 4881, 4882, 4883, 4884, 4885, 4886, 4887, 4888, 4889, 4890, 4891, 4892, 4893, 4894, 4895, 4896, 4897, 4898, 4899, 4900, 4901, 4902, 4903, 4904, 4905, 4935, 4936, 4937, 4938, 4939, 4940, 4941, 4942, 4943, 4944, 4956, 4957, 4958, 4959, 4960, 4961, 5092, 5093, 5094, 5095, 5096, 5097, 5098, 5099, 5100, 5101, 5102, 5103, 5104, 5105, 5106, 5107, 5108, 5109, 5110, 5111, 5112, 5113, 5114, 5115, 5116, 5119, 5120, 5122, 5123, 5124, 5125, 5126, 5127, 5128, 5129, 5130, 5131, 5132, 5133, 5134.
Población Total:	333,541

Desviación poblacional:	0.005351
Compacidad Geométrica:	0.405989
Costo Total:	0.411340

Instituto Nacional Electoral

SISTEMA DE DISTRITACIÓN

RESULTADOS DE LA DISTRITACIÓN LOCAL PARA LA ENTIDAD DE MEXICO

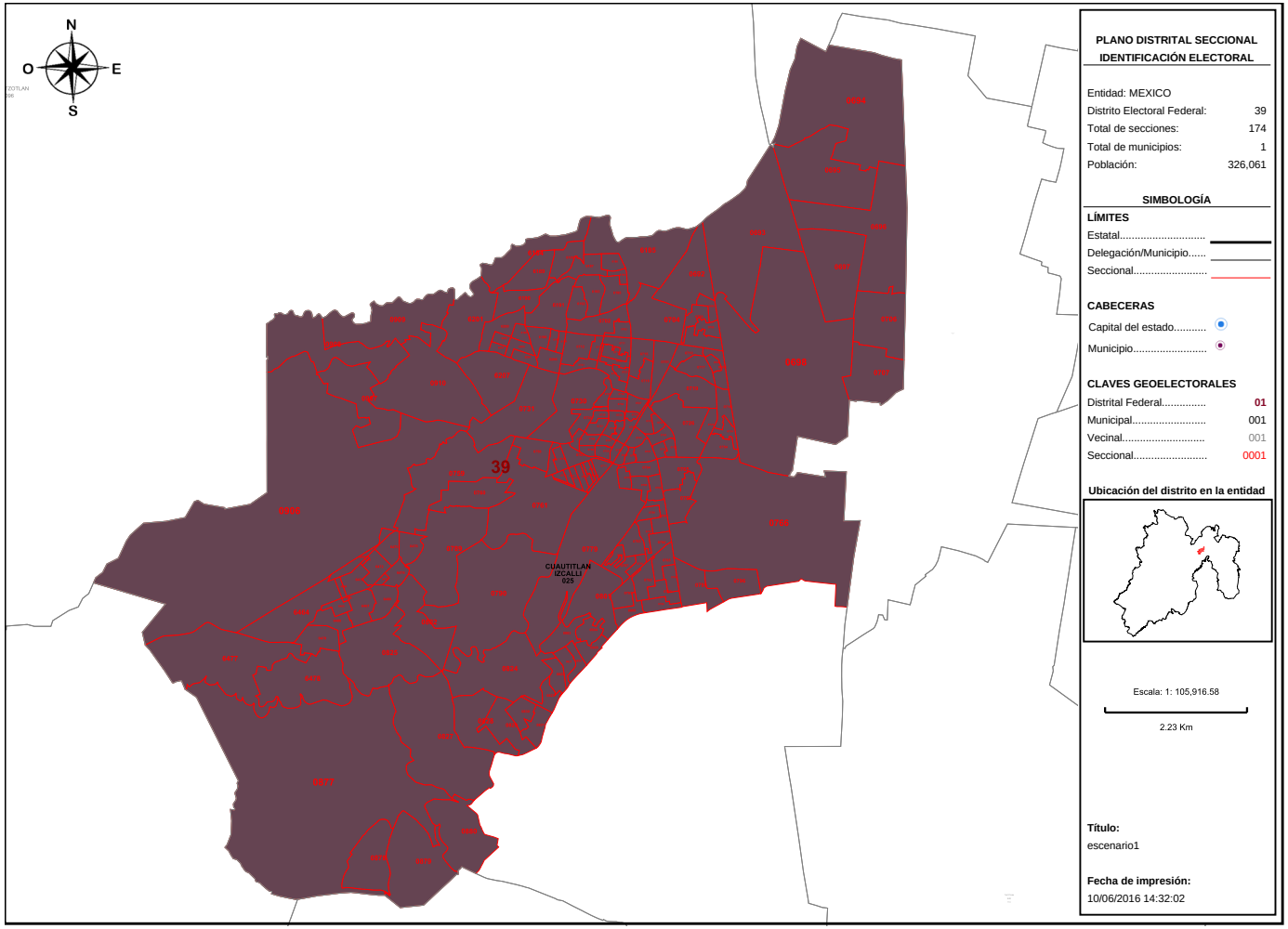

PLANO DISTRITAL SECCIONAL IDENTIFICACIÓN ELECTORAL

Entidad: MEXICO
Distrito Electoral Federal: 39
Total de secciones: 174
Total de municipios: 1
Población: 326,061

SIMBOLOGÍA

LÍMITES
Estatal.....
Delegación/Municipio.....
Seccional.....

CABECERAS
Capital del estado.....
Municipio.....

CLAVES GEOELECTORALES
Distrital Federal..... 01
Municipal..... 001
Vecinal..... 001
Seccional..... 0001

Ubicación del distrito en la entidad

Escala: 1: 105,916.58

2.23 Km

Título:
escenario1

Fecha de impresión:
10/06/2016 14:32:02

Detalles del Distrito.

Distrito:	39.
Municipios:	25. CUAUTITLAN IZCALLI.
Secciones:	692, 693, 694, 695, 696, 697, 698, 699, 700, 701, 702, 703, 704, 705, 706, 707, 708, 709, 710, 711, 712, 713, 714, 715, 716, 717, 718, 719, 720, 721, 722, 723, 724, 725, 726, 727, 728, 729, 730, 731, 732, 733, 734, 735, 736, 737, 738, 739, 740, 741, 742, 743, 744, 745, 746, 747, 748, 749, 750, 751, 752, 753, 754, 755, 756, 757, 758, 759, 760, 761, 762, 763, 764, 765, 766, 767, 768, 769, 770, 771, 772, 773, 774, 775, 776, 777, 778, 779, 780, 781, 782, 783, 784, 785, 786, 787, 788, 789, 790, 791, 792, 793, 794, 795, 796, 799, 800, 801, 802, 803, 804, 805, 820, 821, 822, 823, 824, 825, 827, 828, 829, 830, 831, 877, 878, 879, 880, 906, 907, 908, 909, 910, 6184, 6185, 6186, 6187, 6188, 6189, 6190, 6191, 6192, 6193, 6194, 6195, 6196, 6197, 6198, 6199, 6200, 6201, 6202, 6203, 6204, 6205, 6206, 6207, 6463, 6464, 6465, 6466, 6467, 6468, 6469, 6470, 6471, 6472, 6473, 6474, 6475, 6476, 6477, 6478, 6479, 6480.
Población Total:	326,061

Desviación poblacional:	0.048848
Compacidad Geométrica:	0.226434
Costo Total:	0.275282

Instituto Nacional Electoral

SISTEMA DE DISTRITACIÓN

RESULTADOS DE LA DISTRITACIÓN LOCAL PARA LA ENTIDAD DE MEXICO

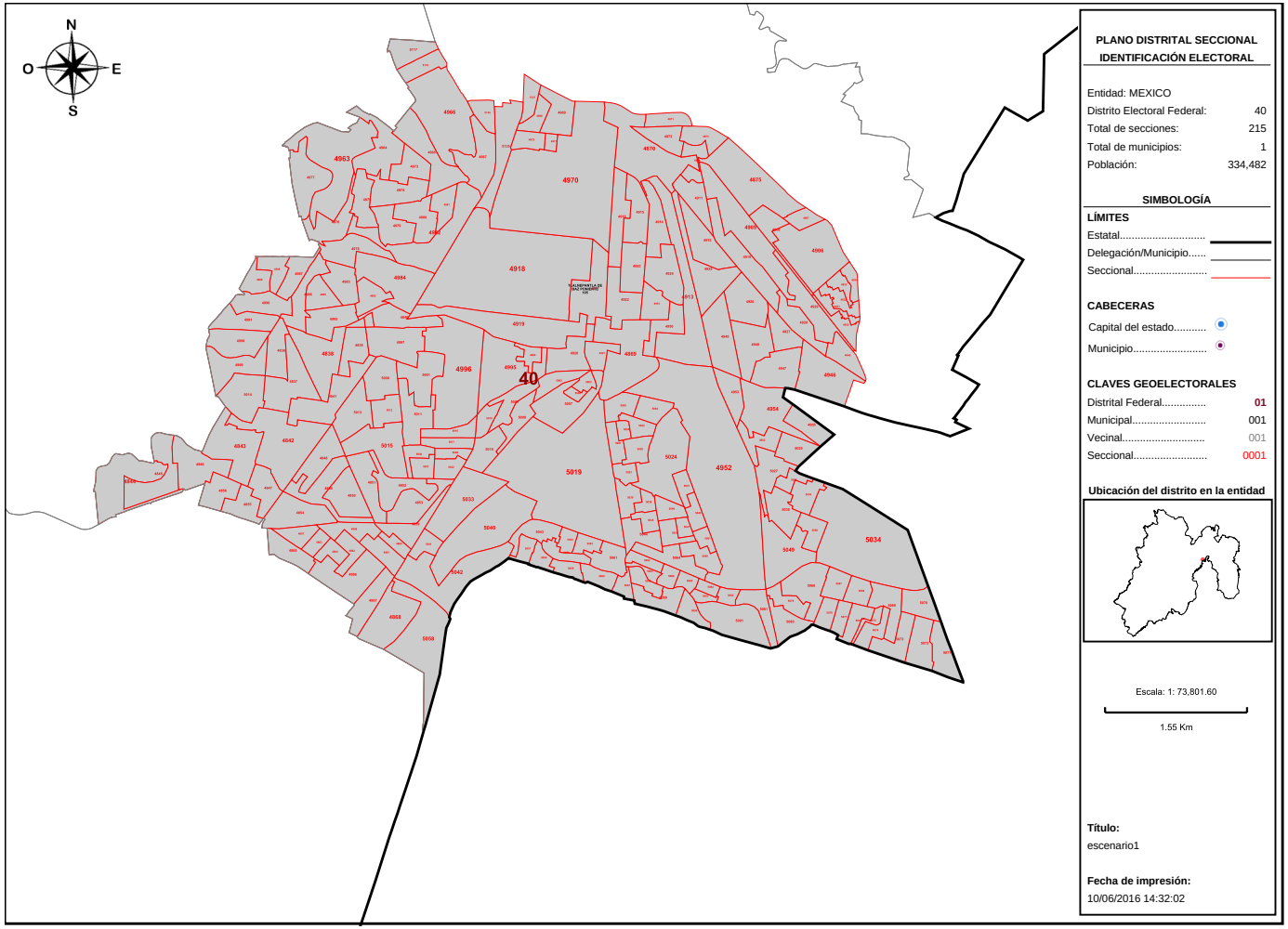

PLANO DISTRITAL SECCIONAL
IDENTIFICACIÓN ELECTORAL

Entidad: MEXICO
Distrito Electoral Federal: 40
Total de secciones: 215
Total de municipios: 1
Población: 334,482

SIMBOLOGÍA

LÍMITES
Estatal.....
Delegación/Municipio.....
Seccional.....

CABECERAS
Capital del estado.....
Municipio.....

CLAVES GEOELECTORALES
Distrital Federal..... 01
Municipal..... 001
Vecinal..... 001
Seccional..... 0001

Ubicación del distrito en la entidad

Escala: 1: 73,801.60

1.55 Km

Título:
escenario1

Fecha de impresión:
10/06/2016 14:32:02

Detalles del Distrito.

Distrito:	40.
Municipios:	105. TLALNEPANTLA DE BAZ PONIENTE.
Secciones:	4836, 4837, 4838, 4839, 4840, 4841, 4842, 4843, 4844, 4845, 4846, 4847, 4848, 4849, 4850, 4851, 4852, 4853, 4854, 4855, 4856, 4857, 4858, 4859, 4860, 4861, 4862, 4863, 4864, 4865, 4866, 4867, 4868, 4869, 4870, 4871, 4872, 4873, 4874, 4875, 4906, 4907, 4908, 4909, 4910, 4911, 4912, 4913, 4914, 4915, 4916, 4917, 4918, 4919, 4920, 4921, 4922, 4923, 4924, 4925, 4926, 4927, 4928, 4929, 4930, 4931, 4932, 4933, 4934, 4945, 4946, 4947, 4948, 4949, 4950, 4951, 4952, 4953, 4954, 4955, 4962, 4963, 4964, 4965, 4966, 4967, 4968, 4969, 4970, 4971, 4972, 4973, 4974, 4975, 4976, 4977, 4978, 4979, 4980, 4981, 4982, 4983, 4984, 4985, 4986, 4987, 4988, 4989, 4990, 4991, 4992, 4993, 4994, 4995, 4996, 4997, 4998, 4999, 5000, 5001, 5002, 5003, 5004, 5005, 5006, 5007, 5008, 5009, 5010, 5011, 5012, 5013, 5014, 5015, 5016, 5017, 5018, 5019, 5020, 5021, 5022, 5023, 5024, 5025, 5026, 5027, 5028, 5029, 5030, 5031, 5032, 5033, 5034, 5035, 5036, 5037, 5038, 5039, 5040, 5041, 5042, 5043, 5044, 5045, 5046, 5047, 5048, 5049, 5050, 5051, 5052, 5053, 5054, 5055, 5056, 5057, 5058, 5059, 5060, 5061, 5062, 5063, 5064, 5065, 5066, 5067, 5068, 5069, 5070, 5071, 5072, 5073, 5074, 5075, 5076, 5077, 5078, 5079, 5080, 5081, 5082, 5083, 5084, 5085, 5086, 5087, 5088, 5089, 5090, 5091, 5117, 5118, 5121, 5135, 5136.
Población Total:	334,482

Desviación poblacional:	0.002975
Compacidad Geométrica:	0.269072
Costo Total:	0.272047

Instituto Nacional Electoral

SISTEMA DE DISTRITACIÓN

RESULTADOS DE LA DISTRITACIÓN LOCAL PARA LA ENTIDAD DE MEXICO

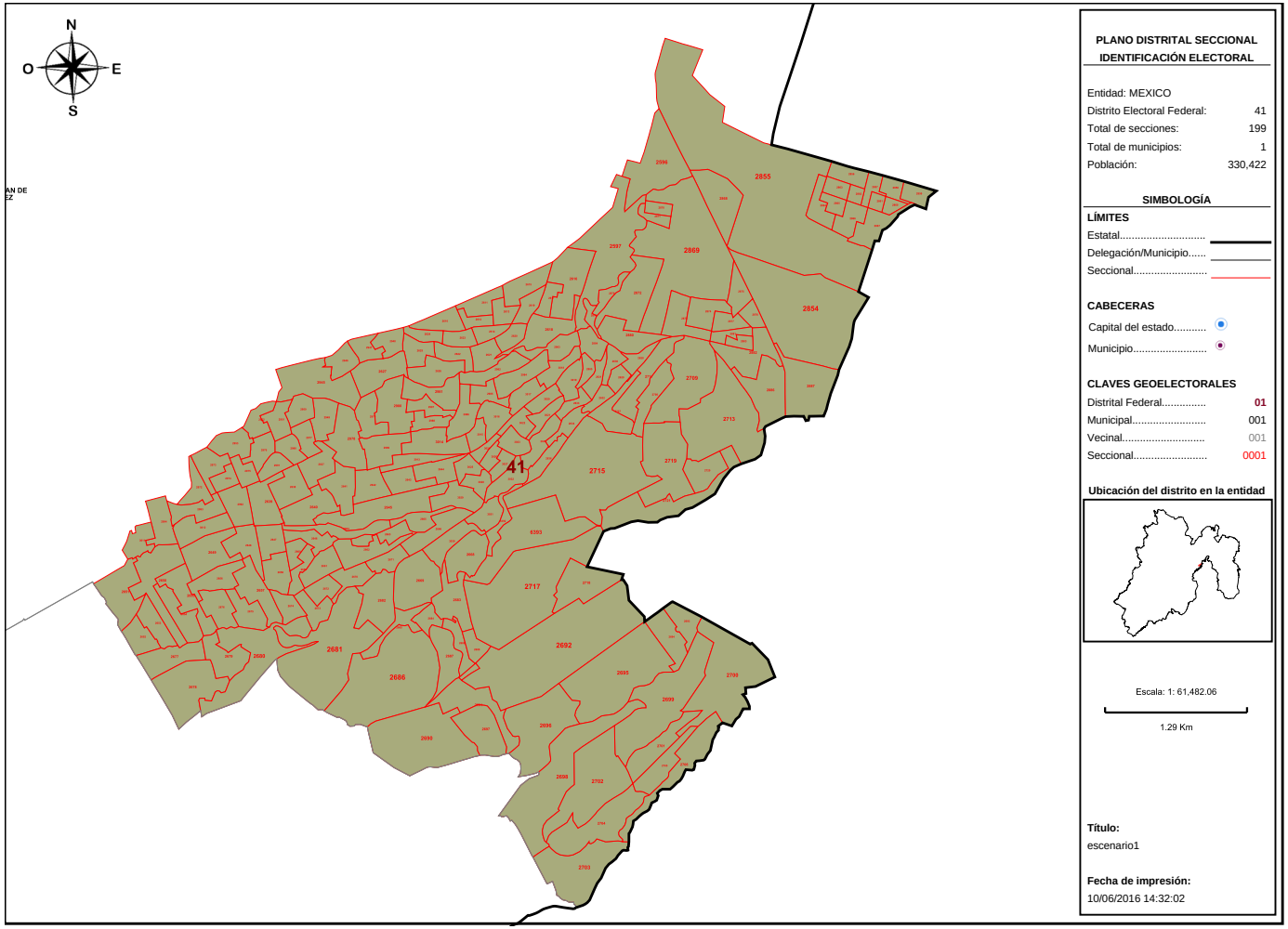

PLANO DISTRITAL SECCIONAL IDENTIFICACIÓN ELECTORAL

Entidad: MEXICO
Distrito Electoral Federal: 41
Total de secciones: 199
Total de municipios: 1
Población: 330,422

SIMBOLOGÍA

LÍMITES

Estatal.....
Delegación/Municipio.....
Seccional.....

CABECERAS

Capital del estado.....
Municipio.....

CLAVES GEOELECTORALES

Distrital Federal..... 01
Municipal..... 001
Vecinal..... 001
Seccional..... 0001

Ubicación del distrito en la entidad

Escala: 1: 61,482.06

1.29 Km

Título:
escenario1

Fecha de impresión:
10/06/2016 14:32:02

Detalles del Distrito.

Distrito:	41.
Municipios:	58. NAUCALPAN DE JUAREZ.
Secciones:	2596, 2597, 2610, 2611, 2612, 2613, 2614, 2615, 2616, 2617, 2618, 2619, 2620, 2621, 2622, 2623, 2624, 2625, 2626, 2627, 2628, 2629, 2630, 2631, 2632, 2633, 2634, 2635, 2636, 2637, 2638, 2639, 2640, 2641, 2642, 2643, 2644, 2645, 2646, 2647, 2648, 2649, 2650, 2651, 2652, 2653, 2654, 2655, 2656, 2657, 2658, 2659, 2660, 2661, 2662, 2663, 2664, 2665, 2666, 2668, 2669, 2670, 2671, 2672, 2673, 2674, 2675, 2676, 2677, 2678, 2679, 2680, 2681, 2682, 2683, 2684, 2685, 2686, 2687, 2688, 2689, 2690, 2691, 2692, 2693, 2694, 2695, 2696, 2697, 2698, 2699, 2700, 2701, 2702, 2703, 2704, 2705, 2706, 2707, 2708, 2709, 2711, 2713, 2715, 2717, 2718, 2719, 2720, 2721, 2854, 2855, 2856, 2857, 2858, 2859, 2860, 2861, 2862, 2863, 2864, 2865, 2866, 2867, 2868, 2869, 2870, 2871, 2872, 2873, 2874, 2875, 2876, 2877, 2878, 2879, 2880, 2881, 2882, 2883, 2884, 2885, 2886, 2887, 2945, 2946, 2947, 2948, 2949, 2950, 2951, 2952, 2953, 2972, 2973, 2974, 2975, 2976, 2977, 2978, 2979, 2980, 2981, 2982, 2983, 2984, 2985, 2986, 2987, 2988, 2989, 2990, 2991, 2992, 2993, 2994, 3011, 3012, 3013, 3014, 3015, 3016, 3017, 3018, 3019, 3020, 3021, 3022, 3023, 3024, 3025, 3026, 3027, 3028, 3029, 3030, 3031, 3032, 6392, 6393.
Población Total:	330,422

Desviación poblacional:	0.018173
Compacidad Geométrica:	0.264628
Costo Total:	0.282801

Instituto Nacional Electoral

SISTEMA DE DISTRITACIÓN

RESULTADOS DE LA DISTRITACIÓN LOCAL PARA LA ENTIDAD DE MEXICO

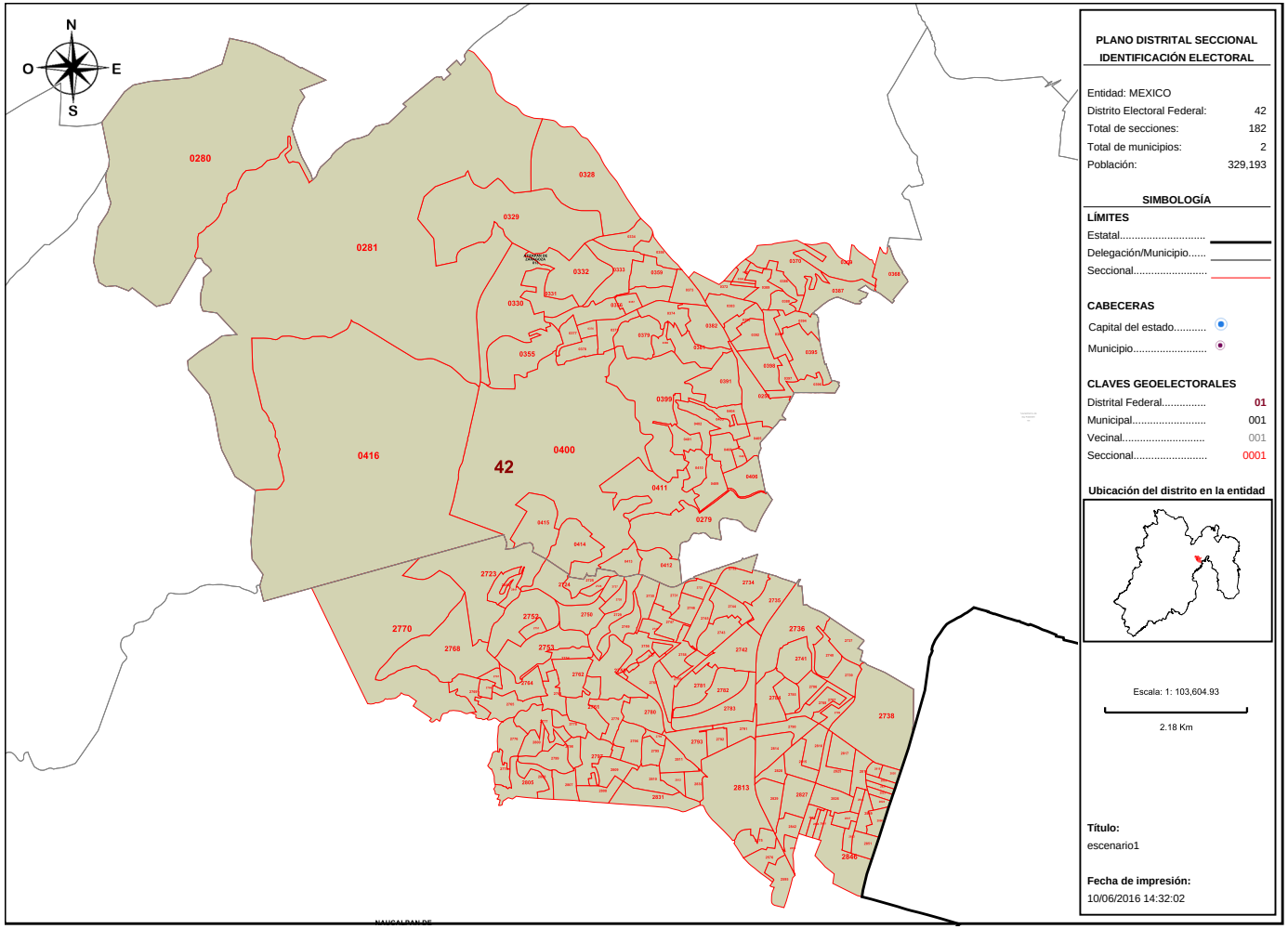

Detalles del Distrito.

Distrito:	42.
Municipios:	13. ATIZAPAN DE ZARAGOZA, 58. NAUCALPAN DE JUAREZ.
Secciones:	250, 279, 280, 281, 328, 329, 330, 331, 332, 333, 334, 355, 356, 357, 358, 359, 368, 369, 370, 372, 373, 374, 375, 376, 377, 378, 379, 380, 381, 382, 383, 384, 385, 386, 387, 388, 389, 390, 391, 392, 393, 394, 395, 396, 397, 398, 399, 400, 401, 402, 403, 404, 405, 406, 407, 408, 409, 410, 411, 412, 413, 414, 415, 416, 2575, 2576, 2595, 2723, 2724, 2725, 2726, 2727, 2728, 2729, 2730, 2731, 2732, 2733, 2734, 2735, 2736, 2737, 2738, 2739, 2740, 2741, 2742, 2743, 2744, 2745, 2746, 2747, 2748, 2749, 2750, 2751, 2752, 2753, 2754, 2755, 2756, 2757, 2758, 2759, 2760, 2761, 2762, 2763, 2764, 2765, 2766, 2767, 2768, 2769, 2770, 2775, 2776, 2777, 2778, 2779, 2780, 2781, 2782, 2783, 2784, 2785, 2786, 2787, 2788, 2789, 2790, 2791, 2792, 2793, 2794, 2795, 2796, 2797, 2798, 2799, 2800, 2805, 2806, 2807, 2808, 2809, 2810, 2811, 2812, 2813, 2814, 2815, 2816, 2817, 2818, 2819, 2820, 2821, 2822, 2823, 2824, 2825, 2826, 2827, 2828, 2829, 2830, 2831, 2840, 2841, 2842, 2843, 2844, 2845, 2846, 2847, 2848, 2849, 2850, 2851, 2852, 2853.
Población Total:	329,193

Desviación poblacional:	0.025314
Compacidad Geométrica:	0.341685
Costo Total:	0.366999

Instituto Nacional Electoral

SISTEMA DE DISTRITACIÓN

RESULTADOS DE LA DISTRITACIÓN LOCAL PARA LA ENTIDAD DE MEXICO

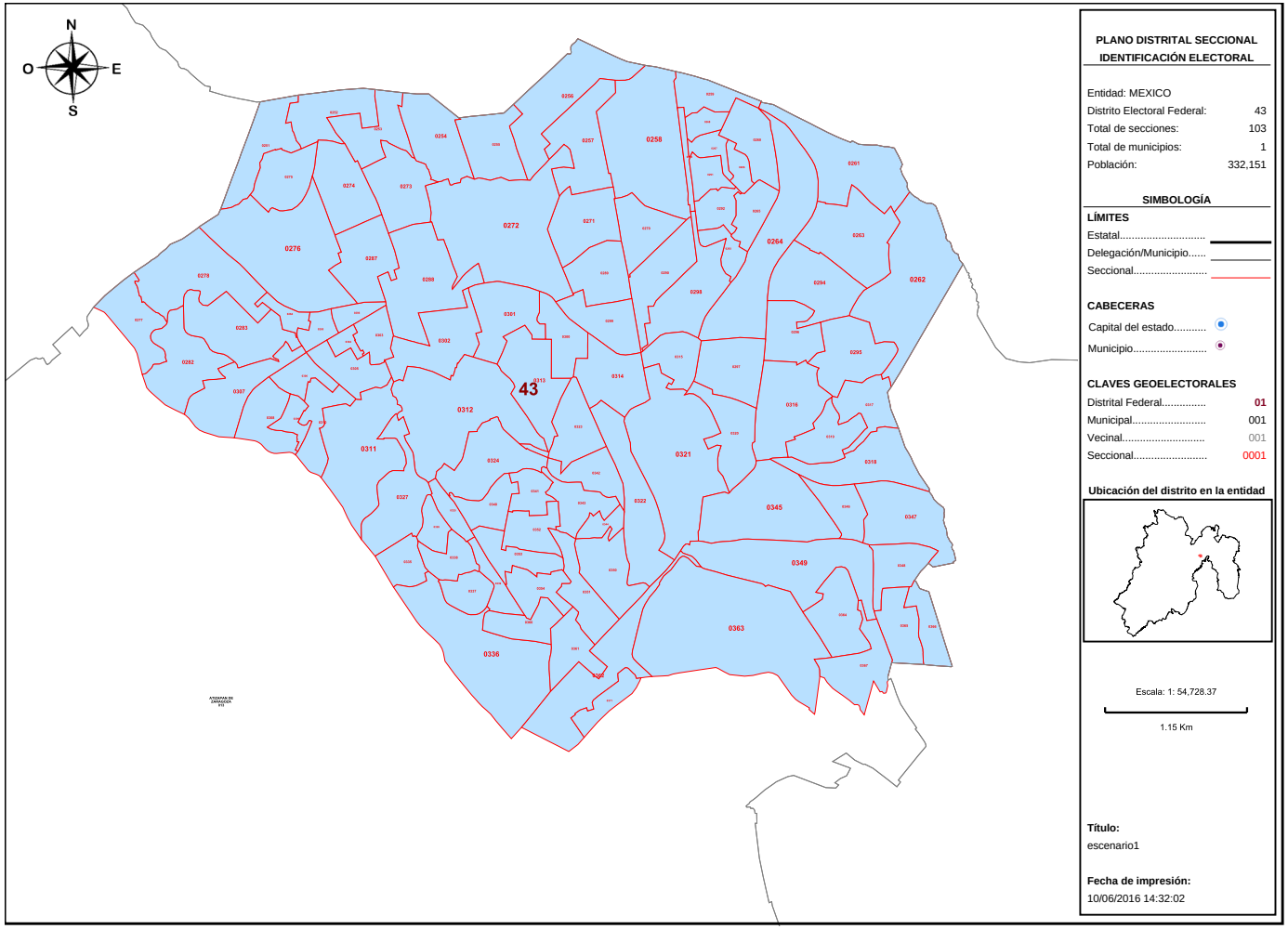

PLANO DISTRITAL SECCIONAL IDENTIFICACIÓN ELECTORAL

Entidad: MEXICO
Distrito Electoral Federal: 43
Total de secciones: 103
Total de municipios: 1
Población: 332,151

SIMBOLOGÍA

LÍMITES

Estatal.....
Delegación/Municipio.....
Seccional.....

CABECERAS

Capital del estado.....
Municipio.....

CLAVES GEOELECTORALES

Distrital Federal..... 01
Municipal..... 001
Vecinal..... 001
Seccional..... 0001

Ubicación del distrito en la entidad

Escala: 1: 54,728.37

1.15 Km

Título:
escenario1

Fecha de impresión:
10/06/2016 14:32:02

Detalles del Distrito.

Distrito:	43.
Municipios:	13. ATIZAPAN DE ZARAGOZA.
Secciones:	251, 252, 253, 254, 255, 256, 257, 258, 259, 260, 261, 262, 263, 264, 265, 266, 267, 268, 269, 270, 271, 272, 273, 274, 275, 276, 277, 278, 282, 283, 284, 285, 286, 287, 288, 289, 290, 291, 292, 293, 294, 295, 296, 297, 298, 299, 300, 301, 302, 303, 304, 305, 306, 307, 308, 309, 310, 311, 312, 313, 314, 315, 316, 317, 318, 319, 320, 321, 322, 323, 324, 325, 326, 327, 335, 336, 337, 338, 339, 340, 341, 342, 343, 344, 345, 346, 347, 348, 349, 350, 351, 352, 353, 354, 360, 361, 362, 363, 364, 365, 366, 367, 371.
Población Total:	332,151

Desviación poblacional:	0.010126
Compacidad Geométrica:	0.067228
Costo Total:	0.077354

Instituto Nacional Electoral

SISTEMA DE DISTRITACIÓN

RESULTADOS DE LA DISTRITACIÓN LOCAL PARA LA ENTIDAD DE MEXICO

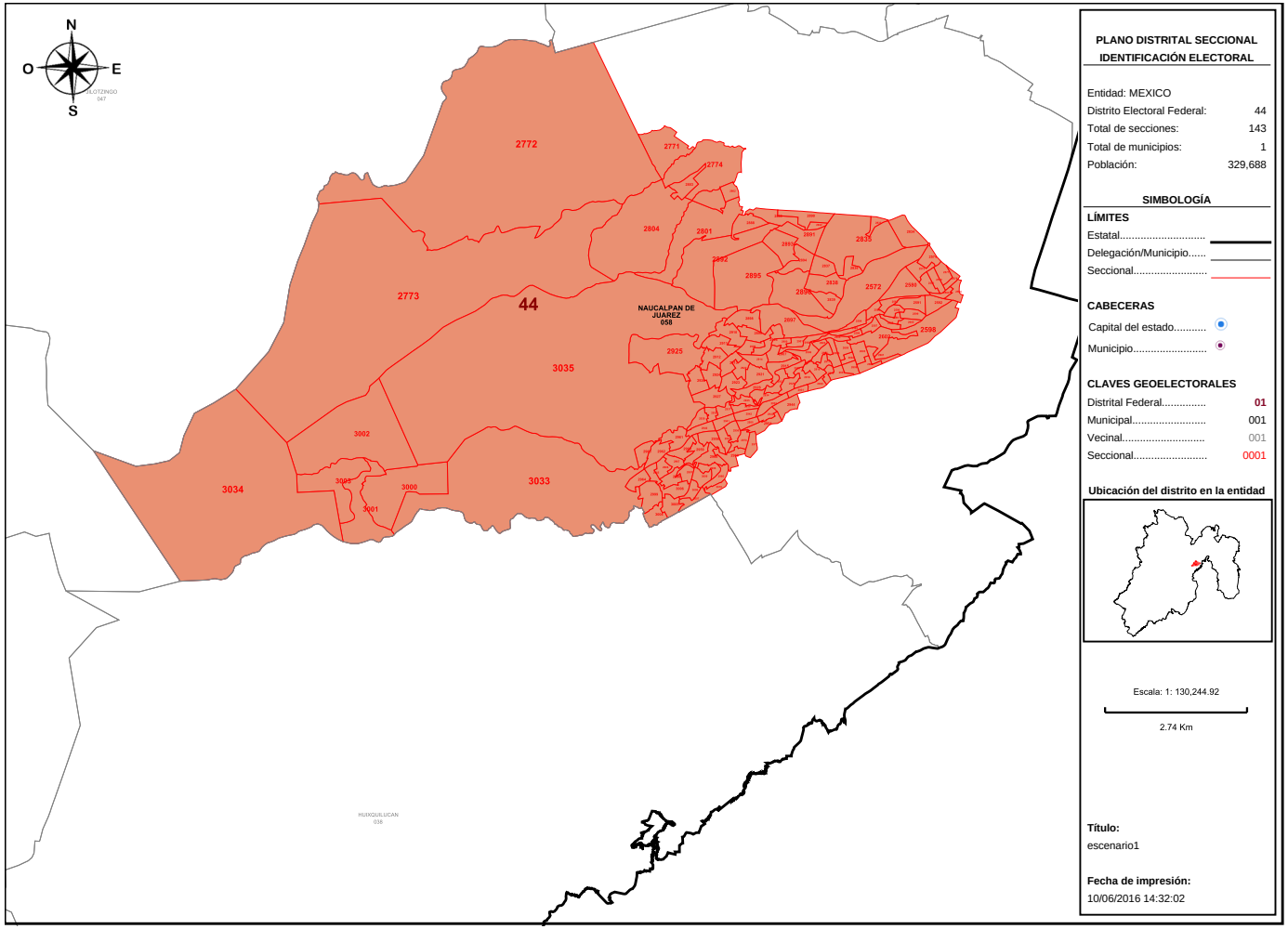

PLANO DISTRITAL SECCIONAL IDENTIFICACIÓN ELECTORAL

Entidad: MEXICO
Distrito Electoral Federal: 44
Total de secciones: 143
Total de municipios: 1
Población: 329,688

SIMBOLOGÍA

LÍMITES
Estatal.....
Delegación/Municipio.....
Seccional.....

CABECERAS
Capital del estado.....
Municipio.....

CLAVES GEOELECTORALES
Distrital Federal..... 01
Municipal..... 001
Vecinal..... 001
Seccional..... 0001

Ubicación del distrito en la entidad

Escala: 1: 130,244.92

2.74 Km

Título:
escenario1

Fecha de impresión:
10/06/2016 14:32:02

Detalles del Distrito.

Distrito:	44.
Municipios:	58. NAUCALPAN DE JUAREZ.
Secciones:	2572, 2573, 2574, 2577, 2578, 2579, 2580, 2581, 2582, 2583, 2584, 2585, 2586, 2587, 2588, 2589, 2590, 2591, 2592, 2593, 2594, 2598, 2599, 2600, 2601, 2602, 2603, 2604, 2605, 2606, 2607, 2608, 2609, 2771, 2772, 2773, 2774, 2801, 2802, 2803, 2804, 2832, 2833, 2834, 2835, 2836, 2837, 2838, 2839, 2888, 2889, 2890, 2891, 2892, 2893, 2894, 2895, 2896, 2897, 2898, 2899, 2900, 2901, 2902, 2903, 2904, 2905, 2906, 2907, 2908, 2909, 2910, 2911, 2912, 2913, 2914, 2915, 2916, 2917, 2918, 2919, 2920, 2921, 2922, 2923, 2924, 2925, 2926, 2927, 2928, 2929, 2930, 2931, 2932, 2933, 2934, 2935, 2936, 2937, 2938, 2939, 2940, 2941, 2942, 2943, 2944, 2954, 2955, 2956, 2957, 2958, 2959, 2960, 2961, 2962, 2963, 2964, 2965, 2966, 2967, 2968, 2969, 2970, 2971, 2995, 2996, 2997, 2998, 2999, 3000, 3001, 3002, 3003, 3004, 3005, 3006, 3007, 3008, 3009, 3010, 3033, 3034, 3035.
Población Total:	329,688

Desviación poblacional:	0.022296
Compacidad Geométrica:	0.174700
Costo Total:	0.196996

Instituto Nacional Electoral

SISTEMA DE DISTRITACIÓN

RESULTADOS DE LA DISTRITACIÓN LOCAL PARA LA ENTIDAD DE MEXICO

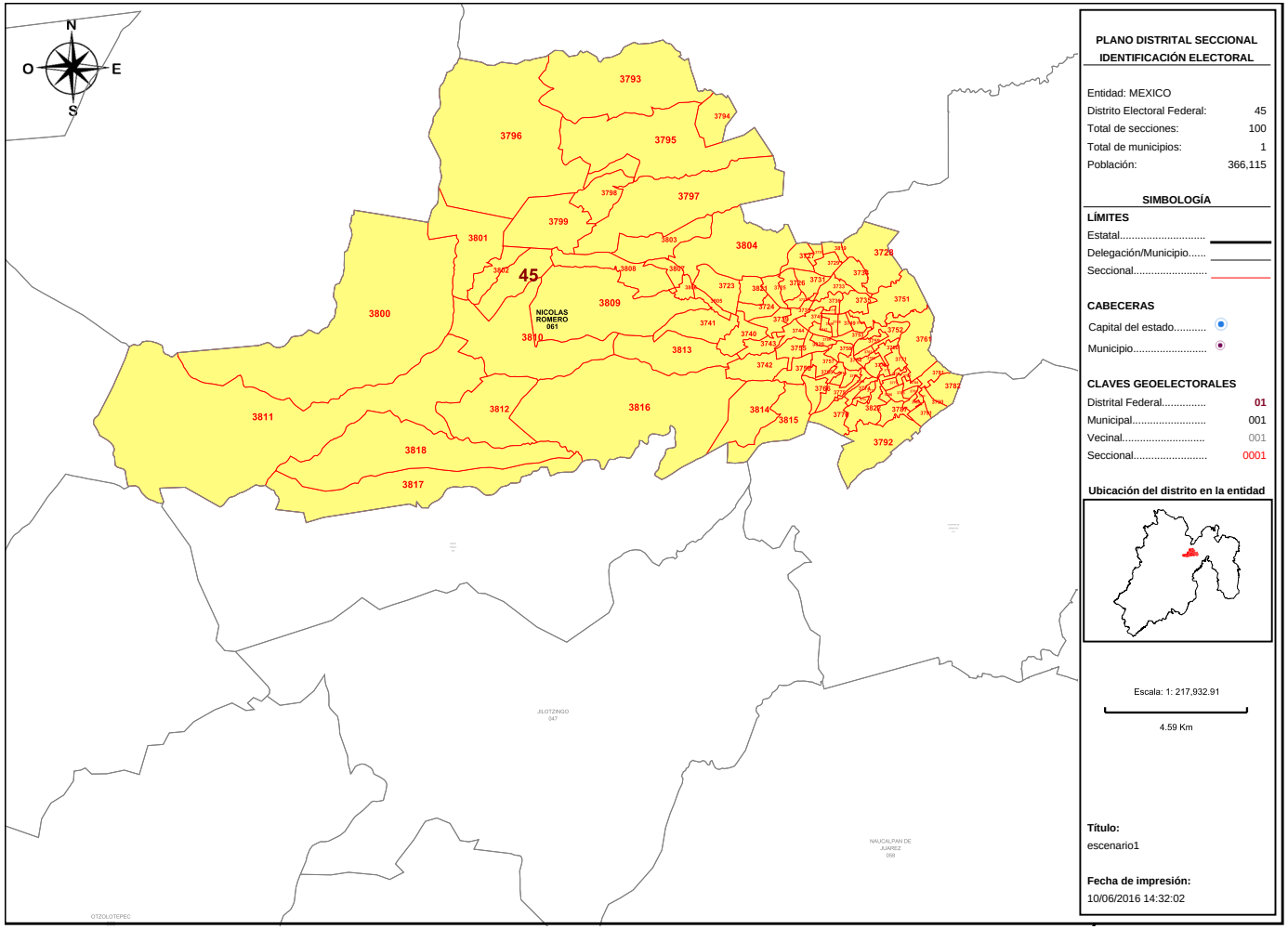

PLANO DISTRITAL SECCIONAL IDENTIFICACIÓN ELECTORAL

Entidad: MEXICO
Distrito Electoral Federal: 45
Total de secciones: 100
Total de municipios: 1
Población: 366,115

SIMBOLOGÍA

LÍMITES

Estatal.....
Delegación/Municipio.....
Seccional.....

CABECERAS

Capital del estado.....
Municipio.....

CLAVES GEOELECTORALES

Distrital Federal..... 01
Municipal..... 001
Vecinal..... 001
Seccional..... 0001

Ubicación del distrito en la entidad

Escala: 1: 217,932.91

4.59 Km

Título:
escenario1

Fecha de impresión:
10/06/2016 14:32:02

Detalles del Distrito.

Distrito:	45.
Municipios:	61. NICOLAS ROMERO.
Secciones:	3723, 3724, 3725, 3726, 3727, 3728, 3729, 3730, 3731, 3732, 3733, 3734, 3735, 3736, 3737, 3738, 3739, 3740, 3741, 3742, 3743, 3744, 3745, 3746, 3747, 3748, 3749, 3750, 3751, 3752, 3753, 3754, 3755, 3756, 3757, 3758, 3759, 3760, 3761, 3762, 3763, 3764, 3765, 3766, 3767, 3768, 3769, 3770, 3771, 3772, 3773, 3774, 3775, 3776, 3777, 3778, 3779, 3780, 3781, 3782, 3783, 3784, 3785, 3786, 3787, 3788, 3789, 3790, 3791, 3792, 3793, 3794, 3795, 3796, 3797, 3798, 3799, 3800, 3801, 3802, 3803, 3804, 3805, 3806, 3807, 3808, 3809, 3810, 3811, 3812, 3813, 3814, 3815, 3816, 3817, 3818, 3819, 3820, 3821, 3822.
Población Total:	366,115

Desviación poblacional:	0.325790
Compacidad Geométrica:	0.277225
Costo Total:	0.603015

ANEXO 9

Susana Vargas

De: PEREZ PEREZ ABEL RUBEN [abel.perez@ine.mx]
Enviado el: lunes, 11 de julio de 2016 08:59 p. m.
Para: susana.vargas@ine.mx
Asunto: RV: ESCENARIO_EDOMEX_OBSERVACIONES_PRD
Datos adjuntos: PARA ENVIO_22.254929_prioridades.json

De: CHIQUITO DIAZ DE LEON MATIAS
Enviado: lunes, 11 de julio de 2016 20:50
Para: PEREZ PEREZ ABEL RUBEN
Asunto: ESCENARIO_EDOMEX_OBSERVACIONES_PRD

Biólogo:

Te envío el archivo anexo. Son las observaciones del Partido de la Revolución Democrática al 2º. Escenario de la Distritación Local, que nos envía el Instituto Electoral del Estado de México.

Gracias.

Saludos.

Matías Chiquito Díaz de León

De: JAVIER RIVERA [mailto:javier.rp.ieem@gmail.com]
Enviado el: lunes, 11 de julio de 2016 06:28 p.m.
Para: Pedro Zamudio Godinez; FRANCISCO JAVIER CORRAL SECRETARIO EJECUTIVO GENERAL
Asunto: Fwd: ESCENARIO_EDOMEX_OBSERVACIONES_PRD

Estimado Presidente:

Por instrucciones del Presidente de mi partido, me dirijo a usted para hacerle llegar las observaciones al segundo escenario de redistritación.
Las observaciones contemplan que al escenario

se modifique en 4 puntos principales:

1.- Nezahualcóyotl con 4 distritos, compartiendo con la Paz.
2.-Tultepec compartiendo en un distrito con Coacalco y otro con Melchor Ocampo.
3.- Ixtapaluca llevando la desviación poblacional a lo más alto.

4.- El municipio de Capulhuac compartiendo con Tianguistenco y otros.

Anexo el disco con las observaciones que comento, quedo a sus ordenes. Saludos.

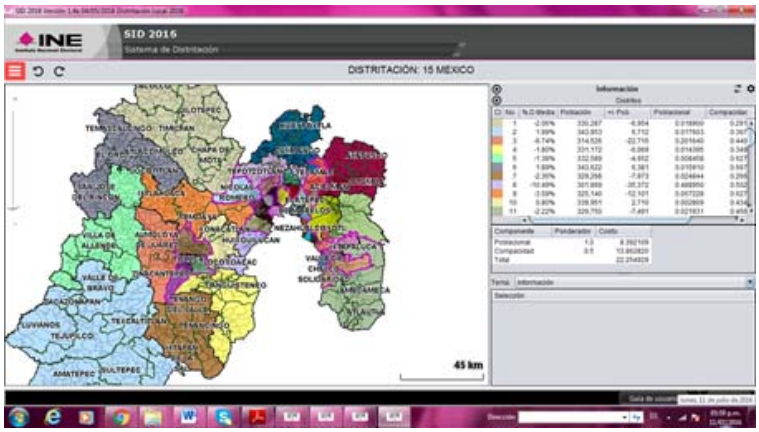

--

Unidos y organizados. Venceremos!!!

Lic. Javier Rivera Escalona.
Representante Propietario del PRD
ante el Consejo General del IEEM.

Oficina: (01722) 275 73 62
Celular: 72 22 39 68 01

IEEM
Instituto Electoral del Estado de México

PRESIDENCIA

INSTITUTO NACIONAL ELECTORAL
JUNTA LOCAL EJECUTIVA EN EL ESTADO DE MÉXICO
11 JUL 2016
RECIBIDO
VOCALÍA DEL REGISTRO FEDERAL DE ELECTORES
CARTOGRAFÍA

Toluca de Lerdo, México. 11 de julio de 2016.
No. de Oficio IEEM/PCG/PZG/838/16

LIC. MATÍAS CHIQUITO DÍAZ DE LEÓN
VOCAL EJECUTIVO DE LA JUNTA LOCAL EJECUTIVA
EN EL ESTADO DE MÉXICO DEL
INSTITUTO NACIONAL ELECTORAL
P R E S E N T E

Con fundamento en el artículo 190, fracciones I y XI, del Código Electoral del Estado de México, por este medio remito a Usted, copia simple del oficio número RPCG/IEEM/175/2016, recibido en la Oficialía de Partes de este ente comicial con fecha 11 de julio de 2016, a las 18:51 horas, firmado por el Lic. Javier Rivera Escalona, Representante Propietario del Partido de la Revolución Democrática ante el Consejo General del Instituto Electoral del Estado de México; mediante el cual remite las observaciones al segundo escenario del Sistema de Redistritación Local en el Estado de México, mismas que se remiten en medio magnético.

Sin más por el momento, reciba un cordial saludo.

"TÚ HACES LA MEJOR ELECCIÓN"
A T E N T A M E N T E

INSTITUTO NACIONAL ELECTORAL
JUNTA LOCAL EJECUTIVA EN EL ESTADO DE MÉXICO
11 JUL 2016
20:15 hrs
RECIBIDO
VOCALÍA EJECUTIVA

PEDRO ZAMUDIO GODÍNEZ
CONSEJERO PRESIDENTE

C.c.p. Mtro. Francisco Javier López Corral.- Secretario Ejecutivo.
Archivo
PZG/DGV/LCM

Lic. Javier Rivera Escalona
Representante Propietario ante el Consejo General

INSTITUTO NACIONAL ELECTORAL
JUNTA LOCAL EJECUTIVA EN EL ESTADO
11 JUL 2016
RECIBIDO
VOCALIA DEL REGISTRO FEDERAL DE ELECTC
CARTOGRAFIA

Toluca, México a 11 de julio de 2016.
No. de Oficio: RPCG/IEEM/175/2016.

LIC. PEDRO ZAMUDIO GODINEZ
CONSEJERO PRESIDENTE DEL CONSEJO GENERAL
DEL INSTITUTO ELECTORAL DEL ESTADO DE MÉXICO
P R E S E N T E .

Por instrucciones del Presidente de mi Partido, me dirijo a usted por este medio, para hacer de su conocimiento las observaciones al segundo escenario del Sistema de Redistritación Local del Estado de México, con el objetivo de que sean dadas a conocer a la autoridad electoral correspondiente. (Anexo CD)

Sin otro particular por el momento, quedo a sus órdenes para cualquier aclaración.

ATENTAMENTE
¡DEMOCRACIA YA PATRIA PARA TODOS!

LIC. JAVIER RIVERA ESCALONA
REPRESENTANTE PROPIETARIO

2016 JUL 11 PM 6 51

00363

1900

INSTITUTO ELECTORAL DEL ESTADO DE MÉXICO
IEEM
11 JUL 2016
HORA: 19:04
RECIBIDO
PRESIDENCIA DEL CONSEJO GENERAL

C.c.p. Archivo

Paseo Tollocan No. 944, Colonia Santa Ana Tlapaltitlán, C.P. 50160. Toluca Méx.
Tel: (722) 275.73.62
e-mail: javier.rp.ieem@gmail.com

Instituto Nacional Electoral

DESCRIPTIVO DE LA DISTRITACIÓN LOCAL 2016

México

El estado se integra con 45 Demarcaciones Distritales Electorales Locales, conforme a la siguiente descripción:

Distrito 01

Esta Demarcación Territorial Distrital tiene su Cabecera ubicada en la localidad CHALCO DE DIAZ COVARRUBIAS perteneciente al municipio CHALCO, asimismo, se integra por un total de 3 municipios, que son los siguientes:

- COCOTITLAN, integrado por 6 secciones: de la 0648 a la 0653.
- CHALCO, integrado por 71 secciones: de la 0937 a la 0938, de la 0966 a la 0967, de la 0986 a la 0996, de la 1017 a la 1027, de la 1035 a la 1060 y de la 1062 a la 1080.
- TEMAMATLA, integrado por 5 secciones: de la 4326 a la 4330.

El Distrito 01 se conforma por un total de 82 secciones electorales.

Instituto Nacional Electoral

Distrito 02

Esta Demarcación Territorial Distrital tiene su Cabecera ubicada en la localidad TOLUCA DE LERDO perteneciente al municipio TOLUCA, asimismo, se encuentra integrado como se describe a continuación:

- TOLUCA, integrado por 106 secciones: de la 5176 a la 5179, de la 5201 a la 5204, de la 5266 a la 5272, de la 5277 a la 5284, de la 5289 a la 5301, de la 5308 a la 5311, de la 5323 a la 5327, de la 5363 a la 5365, 5367, de la 5386 a la 5395, 5397, de la 5404 a la 5418, 5439 y de la 6433 a la 6462.

Distrito 03

Esta Demarcación Territorial Distrital tiene su Cabecera ubicada en la localidad CHIMALHUACAN perteneciente al municipio CHIMALHUACAN, asimismo, se encuentra integrado como se describe a continuación:

- CHIMALHUACAN, integrado por 91 secciones: de la 1149 a la 1157, de la 1160 a la 1170, de la 1174 a la 1191, de la 1193 a la 1209, de la 1213 a la 1235, 1239, de la 1267 a la 1268, de la 1271 a la 1273 y de la 1278 a la 1284.

Distrito 04

Esta Demarcación Territorial Distrital tiene su Cabecera ubicada en la localidad LERMA DE VILLADA perteneciente al municipio LERMA, asimismo, se integra por un total de 7 municipios, que son los siguientes:

- ATIZAPAN, integrado por 3 secciones: de la 0247 a la 0249.
- CAPULHUAC, integrado por 12 secciones: de la 0511 a la 0522.
- XALATLACO, integrado por 7 secciones: de la 2236 a la 2242.
- LERMA, integrado por 48 secciones: de la 2386 a la 2431 y de la 4142 a la 4143.
- OCOYOACAC, integrado por 22 secciones: de la 3828 a la 3849.
- TEXCALYACAC, integrado por 2 secciones: de la 4609 a la 4610.
- TIANGUISTENCO, integrado por 24 secciones: de la 4701 a la 4724.

El Distrito 04 se conforma por un total de 118 secciones electorales.

Distrito 05

Esta Demarcación Territorial Distrital tiene su Cabecera ubicada en la localidad CHICOLOAPAN DE JUAREZ perteneciente al municipio CHICOLOAPAN, asimismo, se integra por un total de 2 municipios, que son los siguientes:

- CHICOLOAPAN, integrado por 70 secciones: de la 1109 a la 1111, de la 1114 a la 1140 y de la 6352 a la 6391.
- CHIMALHUACAN, integrado por 40 secciones: de la 1158 a la 1159, de la 1171 a la 1173, 1192, de la 1210 a la 1212, de la 1236 a la 1238, de la 1274 a la 1276 y de la 5966 a la 5990.

El Distrito 05 se conforma por un total de 110 secciones electorales.

Distrito 06

Esta Demarcación Territorial Distrital tiene su Cabecera ubicada en la localidad ECATEPEC DE MORELOS perteneciente al municipio ECATEPEC DE MORELOS, asimismo, se encuentra integrado como se describe a continuación:

- ECATEPEC DE MORELOS, integrado por 106 secciones: de la 1735 a la 1780, de la 1782 a la 1791, de la 1800 a la 1811, de la 1823 a la 1832, de la 6028 a la 6040, de la 6042 a la 6049, de la 6484 a la 6485, de la 6489 a la 6491 y de la 6496 a la 6497.

Instituto Nacional Electoral

Distrito 07

Esta Demarcación Territorial Distrital tiene su Cabecera ubicada en la localidad TENANCINGO DE DEGOLLADO perteneciente al municipio TENANCINGO, asimismo, se integra por un total de 10 municipios, que son los siguientes:

- ALMOLOYA DEL RIO, integrado por 5 secciones: de la 0151 a la 0155.
- CALIMAYA, integrado por 16 secciones: de la 0495 a la 0510.
- JOQUICINGO, integrado por 5 secciones: de la 2373 a la 2377.
- MALINALCO, integrado por 16 secciones: de la 2432 a la 2447.
- OCUILAN, integrado por 13 secciones: de la 3850 a la 3862.
- RAYON, integrado por 4 secciones: de la 4018 a la 4021.
- SAN ANTONIO LA ISLA, integrado por 4 secciones: de la 4022 a la 4025.
- TENANCINGO, integrado por 37 secciones: de la 4429 a la 4465.
- TENANGO DEL VALLE, integrado por 27 secciones: de la 4471 a la 4497.
- ZUMPAHUACAN, integrado por 11 secciones: de la 5869 a la 5879.

El Distrito 07 se conforma por un total de 138 secciones electorales.

Distrito 08

Esta Demarcación Territorial Distrital tiene su Cabecera ubicada en la localidad ECATEPEC DE MORELOS perteneciente al municipio ECATEPEC DE MORELOS, asimismo, se encuentra integrado como se describe a continuación:

- ECATEPEC DE MORELOS, integrado por 150 secciones: 1518, de la 1529 a la 1533, 1535, de la 1792 a la 1799, de la 1812 a la 1821, de la 1833 a la 1835, de la 1837 a la 1855, de la 1858 a la 1859, de la 1861 a la 1907, de la 1909 a la 1929, de la 1940 a la 1947, 1949, 1951, de la 6012 a la 6018, de la 6024 a la 6027, 6041, de la 6481 a la 6483, de la 6486 a la 6488, de la 6492 a la 6495 y la sección 6498.

Distrito 09

Esta Demarcación Territorial Distrital tiene su Cabecera ubicada en la localidad TEJUPILCO DE HIDALGO perteneciente al municipio TEJUPILCO, asimismo, se integra por un total de 11 municipios, que son los siguientes:

- ALMOLOYA DE ALQUISIRAS, integrado por 12 secciones: de la 0082 a la 0093.

- AMATEPEC, integrado por 27 secciones: de la 0166 a la 0192.
- COATEPEC HARINAS, integrado por 19 secciones: de la 0629 a la 0647.
- IXTAPAN DE LA SAL, integrado por 19 secciones: de la 2164 a la 2182.
- SULTEPEC, integrado por 23 secciones: de la 4165 a la 4187.
- TEJUPILCO, integrado por 44 secciones: de la 4256 a la 4265, de la 4274 a la 4277, de la 4279 a la 4280, 4283, de la 4291 a la 4295, de la 4297 a la 4300, de la 4303 a la 4305, de la 4307 a la 4310, de la 4312 a la 4316, 4319 y de la 4321 a la 4325.
- TLATLAYA, integrado por 32 secciones: de la 5137 a la 5168.
- TONATICO, integrado por 9 secciones: de la 5443 a la 5451.
- VILLA GUERRERO, integrado por 25 secciones: de la 5723 a la 5747.
- ZACUALPAN, integrado por 15 secciones: de la 5807 a la 5821.
- LUVIANOS, integrado por 27 secciones: de la 4266 a la 4273, 4278, de la 4281 a la 4282, de la 4284 a la 4290, 4296, de la 4301 a la 4302, 4306, de la 4317 a la 4318, 4320 y de la 5929 a la 5930.

El Distrito 09 se conforma por un total de 252 secciones electorales.

Instituto Nacional Electoral

Distrito 10

Esta Demarcación Territorial Distrital tiene su Cabecera ubicada en la localidad VALLE DE BRAVO perteneciente al municipio VALLE DE BRAVO, asimismo, se integra por un total de 12 municipios, que son los siguientes:

- AMANALCO, integrado por 10 secciones: de la 0156 a la 0165.
- DONATO GUERRA, integrado por 16 secciones: de la 1286 a la 1301.
- IXTAPAN DEL ORO, integrado por 5 secciones: de la 2183 a la 2187.
- OTZOLOAPAN, integrado por 4 secciones: de la 3899 a la 3902.
- SAN SIMON DE GUERRERO, integrado por 4 secciones: de la 4144 a la 4147.
- SANTO TOMAS, integrado por 10 secciones: de la 4148 a la 4157.
- TEMASCALTEPEC, integrado por 23 secciones: de la 4380 a la 4402.
- TEXCALTITLAN, integrado por 8 secciones: de la 4601 a la 4608.
- VALLE DE BRAVO, integrado por 28 secciones: de la 5654 a la 5681.
- VILLA DE ALLENDE, integrado por 22 secciones: de la 5682 a la 5703.
- VILLA VICTORIA, integrado por 44 secciones: 0108 y de la 5748 a la 5790.
- ZACAZONAPAN, integrado por 2 secciones: de la 5805 a la 5806.

El Distrito 10 se conforma por un total de 176 secciones electorales.

Distrito 11

Esta Demarcación Territorial Distrital tiene su Cabecera ubicada en la localidad TULTITLAN DE MARIANO ESCOBEDO perteneciente al municipio TULTITLAN, asimismo, se encuentra integrado como se describe a continuación:

- TULTITLAN, integrado por 125 secciones: de la 5482 a la 5567, de la 5626 a la 5647, de la 5649 a la 5653 y de la 6171 a la 6182.

Distrito 12

Esta Demarcación Territorial Distrital tiene su Cabecera ubicada en la localidad TEOLOYUCAN perteneciente al municipio TEOLOYUCAN, asimismo, se integra por un total de 8 municipios, que son los siguientes:

- COYOTEPEC, integrado por 11 secciones: de la 0654 a la 0664.
- JALTENCO, integrado por 14 secciones: de la 2243 a la 2246 y de la 2250 a la 2259.
- MELCHOR OCAMPO, integrado por 16 secciones: de la 2448 a la 2463.
- NEXTLALPAN, integrado por 10 secciones: de la 3036 a la 3045.
- TEOLOYUCAN, integrado por 25 secciones: de la 4498 a la 4522.

- TEPOTZOTLAN, integrado por 24 secciones: de la 4564 a la 4587.
- TONANITLA, integrado por 3 secciones: de la 2247 a la 2249.

El Distrito 12 se conforma por un total de 103 secciones electorales.

Distrito 13

Esta Demarcación Territorial Distrital tiene su Cabecera ubicada en la localidad ATLACOMULCO DE FABELA perteneciente al municipio ATLACOMULCO, asimismo, se integra por un total de 5 municipios, que son los siguientes:

- ATLACOMULCO, integrado por 39 secciones: de la 0417 a la 0455.
- JOCOTITLAN, integrado por 29 secciones: de la 2344 a la 2372.
- EL ORO, integrado por 17 secciones: de la 3863 a la 3879.
- TEMASCALCINGO, integrado por 34 secciones: de la 4346 a la 4379.
- SAN JOSE DEL RINCON, integrado por 43 secciones: de la 4027 a la 4031, 4033, de la 4044 a la 4050, de la 4062 a la 4067, de la 4080 a la 4085, de la 4091 a la 4096, de la 4098 a la 4099, de la 4101 a la 4102, de la 4104 a la 4105 y de la 5932 a la 5937.

El Distrito 13 se conforma por un total de 162 secciones electorales.

Distrito 14

Esta Demarcación Territorial Distrital tiene su Cabecera ubicada en la localidad JILOTEPEC DE ANDRES MOLINA ENRIQUEZ perteneciente al municipio JILOTEPEC, asimismo, se integra por un total de 9 municipios, que son los siguientes:

- ACAMBAY DE RUIZ CASTAÑEDA, integrado por 32 secciones: de la 0001 a la 0032.
- ACULCO, integrado por 23 secciones: de la 0059 a la 0081.
- CHAPA DE MOTA, integrado por 14 secciones: de la 1081 a la 1094.
- JILOTEPEC, integrado por 44 secciones: de la 2260 a la 2303.
- MORELOS, integrado por 18 secciones: de la 2554 a la 2571.
- POLOTITLAN, integrado por 10 secciones: de la 4008 a la 4017.
- SOYANIQUILPAN DE JUAREZ, integrado por 7 secciones: de la 4158 a la 4164.
- TIMILPAN, integrado por 11 secciones: de la 4725 a la 4735.
- VILLA DEL CARBON, integrado por 19 secciones: de la 5704 a la 5722.

El Distrito 14 se conforma por un total de 178 secciones electorales.

Distrito 15

Esta Demarcación Territorial Distrital tiene su Cabecera ubicada en la localidad IXTLAHUACA DE RAYON perteneciente al municipio IXTLAHUACA, asimismo, se integra por un total de 3 municipios, que son los siguientes:

- IXTLAHUACA, integrado por 48 secciones: de la 2188 a la 2235.
- JIQUIPILCO, integrado por 30 secciones: de la 2314 a la 2343.
- SAN FELIPE DEL PROGRESO, integrado por 43 secciones: 4026, 4032, de la 4034 a la 4043, de la 4051 a la 4061, de la 4068 a la 4079, de la 4086 a la 4090, 4097, 4100 y la sección 4103.

El Distrito 15 se conforma por un total de 121 secciones electorales.

Distrito 16

Esta Demarcación Territorial Distrital tiene su Cabecera ubicada en la localidad CIUDAD ADOLFO LOPEZ MATEOS perteneciente al municipio ATIZAPAN DE ZARAGOZA, asimismo, se encuentra integrado como se describe a continuación:

- ATIZAPAN DE ZARAGOZA, integrado por 108 secciones: de la 0251 a la 0276, de la 0284 a la 0306, de la 0308 a la 0327, de la 0335 a la 0354, de la 0360 a la 0372 y de la 0384 a la 0389.

Distrito 17

Esta Demarcación Territorial Distrital tiene su Cabecera ubicada en la localidad HUIXQUILUCAN DE DEGOLLADO perteneciente al municipio HUIXQUILUCAN, asimismo, se integra por un total de 4 municipios, que son los siguientes:

- HUIXQUILUCAN, integrado por 76 secciones: de la 1992 a la 2067.
- ISIDRO FABELA, integrado por 5 secciones: de la 2068 a la 2072.
- JILOTZINGO, integrado por 10 secciones: de la 2304 a la 2313.
- XONACATLAN, integrado por 14 secciones: de la 5791 a la 5804.

El Distrito 17 se conforma por un total de 105 secciones electorales.

Distrito 18

Esta Demarcación Territorial Distrital tiene su Cabecera ubicada en la localidad TLALNEPANTLA DE BAZ perteneciente al municipio TLALNEPANTLA

DE BAZ, asimismo, se encuentra integrado como se describe a continuación:

- TLALNEPANTLA DE BAZ, integrado por 215 secciones: de la 4836 a la 4875, de la 4906 a la 4934, de la 4945 a la 4955, de la 4962 a la 5091, de la 5117 a la 5118, 5121 y de la 5135 a la 5136.

Distrito 19

Esta Demarcación Territorial Distrital tiene su Cabecera ubicada en la localidad SANTA MARIA TULTEPEC perteneciente al municipio TULTEPEC, asimismo, se integra por un total de 3 municipios, que son los siguientes:

- CUAUTITLAN, integrado por 27 secciones: de la 0665 a la 0691.
- TULTEPEC, integrado por 30 secciones: de la 5452 a la 5481.
- TULTITLAN, integrado por 30 secciones: de la 5568 a la 5591, de la 5597 a la 5599, 5604, 5609 y la sección 5625.

El Distrito 19 se conforma por un total de 87 secciones electorales.

Distrito 20

Esta Demarcación Territorial Distrital tiene su Cabecera ubicada en la localidad ZUMPANGO DE OCAMPO perteneciente al municipio ZUMPANGO, asimismo, se integra por un total de 5 municipios, que son los siguientes:

- APAXCO, integrado por 14 secciones: de la 0219 a la 0232.
- HUEHUETOCA, integrado por 58 secciones: de la 1956 a la 1958, de la 1960 a la 1975 y de la 6394 a la 6432.
- HUEYPOXTLA, integrado por 16 secciones: de la 1976 a la 1991.
- TEQUIXQUIAC, integrado por 13 secciones: de la 4588 a la 4600.
- ZUMPANGO, integrado por 44 secciones: de la 5880 a la 5923.

El Distrito 20 se conforma por un total de 145 secciones electorales.

Distrito 21

Esta Demarcación Territorial Distrital tiene su Cabecera ubicada en la localidad ECATEPEC DE MORELOS perteneciente al municipio ECATEPEC DE MORELOS, asimismo, se encuentra integrado como se describe a continuación:

- ECATEPEC DE MORELOS, integrado por 137 secciones: 1302, de la 1305 a la 1321, de la 1323 a la 1359, de la 1501 a la 1517, de la 1519 a la 1528, 1836, de la 1856 a la 1857, 1860, de la 5991 a la 6011, de la 6019 a la 6023 y de la 6208 a la 6232.

Distrito 22

Esta Demarcación Territorial Distrital tiene su Cabecera ubicada en la localidad ECATEPEC DE MORELOS perteneciente al municipio ECATEPEC DE MORELOS, asimismo, se encuentra integrado como se describe a continuación:

- ECATEPEC DE MORELOS, integrado por 159 secciones: de la 1394 a la 1425, de la 1432 a la 1442, de la 1445 a la 1456, de la 1463 a la 1478, de la 1487 a la 1498, 1534, de la 1536 a la 1539, de la 1552 a la 1562, de la 1571 a la 1579, de la 1591 a la 1605, de la 1607 a la 1613, 1615, de la 1645 a la 1659, de la 1689 a la 1698, 1711, 1948 y la sección 1950.

Distrito 23

Esta Demarcación Territorial Distrital tiene su Cabecera ubicada en la localidad TEXCOCO DE MORA perteneciente al municipio TEXCOCO, asimismo, se integra por un total de 4 municipios, que son los siguientes:

- ATENCO, integrado por 14 secciones: de la 0233 a la 0246.
- CHICONCUAC, integrado por 7 secciones: de la 1142 a la 1148.
- TEXCOCO, integrado por 80 secciones: de la 4611 a la 4690.
- TEZOYUCA, integrado por 9 secciones: de la 4691 a la 4698 y la sección 4700.

El Distrito 23 se conforma por un total de 110 secciones electorales.

Distrito 24

Esta Demarcación Territorial Distrital tiene su Cabecera ubicada en la localidad CD. NEZAHUALCOYOTL perteneciente al municipio NEZAHUALCOYOTL, asimismo, se encuentra integrado como se describe a continuación:

- NEZAHUALCOYOTL, integrado por 214 secciones: de la 3107 a la 3186, de la 3194 a la 3283, de la 3287 a la 3288, de la 3350 a la 3355, de la

3372 a la 3383, de la 3393 a la 3399, de la 3407 a la 3412, de la 3426 a la 3434 y de la 3450 a la 3451.

Distrito 25

Esta Demarcación Territorial Distrital tiene su Cabecera ubicada en la localidad CD. NEZAHUALCOYOTL perteneciente al municipio NEZAHUALCOYOTL, asimismo, se encuentra integrado como se describe a continuación:

- NEZAHUALCOYOTL, integrado por 244 secciones: de la 3046 a la 3052, de la 3061 a la 3063, de la 3074 a la 3088, de la 3098 a la 3106, de la 3284 a la 3286, de la 3289 a la 3349, de la 3356 a la 3371, de la 3384 a la 3392, de la 3400 a la 3406, de la 3413 a la 3425, de la 3435 a la 3449, de la 3452 a la 3496, de la 3498 a la 3510, de la 3579 a la 3589, de la 3614 a la 3621 y de la 3641 a la 3649.

Distrito 26

Esta Demarcación Territorial Distrital tiene su Cabecera ubicada en la localidad CUAUTITLAN IZCALLI perteneciente al municipio CUAUTITLAN IZCALLI, asimismo, se integra por un total de 2 municipios, que son los siguientes:

- CUAUTITLAN IZCALLI, integrado por 86 secciones: de la 0797 a la 0798, de la 0806 a la 0819, de la 0832 a la 0876 y de la 0881 a la 0905.
- TLALNEPANTLA DE BAZ, integrado por 86 secciones: de la 4876 a la 4905, de la 4935 a la 4944, de la 4956 a la 4961, de la 5092 a la 5116, de la 5119 a la 5120 y de la 5122 a la 5134.

El Distrito 26 se conforma por un total de 172 secciones electorales.

Distrito 27

Esta Demarcación Territorial Distrital tiene su Cabecera ubicada en la localidad VALLE DE CHALCO SOLIDARIDAD perteneciente al municipio VALLE DE CHALCO SOLIDARIDAD, asimismo, se encuentra integrado como se describe a continuación:

- VALLE DE CHALCO SOLIDARIDAD, integrado por 115 secciones: de la 0912 a la 0936, de la 0939 a la 0965, de la 0968 a la 0985, de la 0997 a la 1016, de la 1028 a la 1034, 1061, de la 2083 a la 2086, de la 2114 a la 2121 y de la 5924 a la 5928.

Distrito 28

Esta Demarcación Territorial Distrital tiene su Cabecera ubicada en la localidad AMECAMECA DE JUAREZ perteneciente al municipio AMECAMECA, asimismo, se integra por un total de 10 municipios, que son los siguientes:

- AMECAMECA, integrado por 26 secciones: de la 0193 a la 0218.
- ATLAUTLA, integrado por 13 secciones: de la 0456 a la 0468.
- AYAPANGO, integrado por 5 secciones: de la 0490 a la 0494.
- ECATZINGO, integrado por 4 secciones: de la 1952 a la 1955.
- IXTAPALUCA, integrado por 67 secciones: de la 2149 a la 2155, 2157, de la 2159 a la 2162, de la 6109 a la 6120, de la 6123 a la 6131 y de la 6137 a la 6170.
- JUCHITEPEC, integrado por 8 secciones: de la 2378 a la 2385.
- OZUMBA, integrado por 13 secciones: de la 3927 a la 3939.
- TENANGO DEL AIRE, integrado por 5 secciones: de la 4466 a la 4470.
- TEPETLIXPA, integrado por 8 secciones: de la 4556 a la 4563.
- TLALMANALCO, integrado por 21 secciones: de la 4736 a la 4756.

El Distrito 28 se conforma por un total de 170 secciones electorales.

Distrito 29

Esta Demarcación Territorial Distrital tiene su Cabecera ubicada en la localidad NAUCALPAN DE JUAREZ perteneciente al municipio NAUCALPAN DE JUAREZ, asimismo, se integra por un total de 2 municipios, que son los siguientes:

- ATIZAPAN DE ZARAGOZA, integrado por 59 secciones: 0250, de la 0277 a la 0283, 0307, de la 0328 a la 0334, de la 0355 a la 0359, de la 0373 a la 0383 y de la 0390 a la 0416.
- NAUCALPAN DE JUAREZ, integrado por 126 secciones: de la 2575 a la 2576, de la 2595 a la 2596, de la 2723 a la 2770, de la 2777 a la 2800, de la 2809 a la 2830, de la 2840 a la 2853 y de la 2855 a la 2868.

El Distrito 29 se conforma por un total de 185 secciones electorales.

Distrito 30

Esta Demarcación Territorial Distrital tiene su Cabecera ubicada en la localidad NAUCALPAN DE JUAREZ perteneciente al municipio NAUCALPAN DE JUAREZ, asimismo, se encuentra integrado como se describe a continuación:

- NAUCALPAN DE JUAREZ, integrado por 195 secciones: de la 2597 a la 2598, de la 2601 a la 2604, de la 2607 a la 2666, de la 2668 a la 2709, 2711, 2713, 2715, de la 2717 a la 2721, 2854, de la 2869 a la 2887, 2918, 2930, de la 2945 a la 2953, de la 2971 a la 2994, de la 3011 a la 3032 y de la 6392 a la 6393.

Distrito 31

Esta Demarcación Territorial Distrital tiene su Cabecera ubicada en la localidad LOS REYES ACAQUILPAN perteneciente al municipio LA PAZ, asimismo, se integra por un total de 2 municipios, que son los siguientes:

- CHIMALHUACAN, integrado por 31 secciones: de la 1240 a la 1252, de la 1255 a la 1257, 1266, 1270, 1285 y de la 5954 a la 5965.
- LA PAZ, integrado por 82 secciones: de la 3942 a la 4007 y de la 5938 a la 5953.

El Distrito 31 se conforma por un total de 113 secciones electorales.

Distrito 32

Esta Demarcación Territorial Distrital tiene su Cabecera ubicada en la localidad NAUCALPAN DE JUAREZ perteneciente al municipio NAUCALPAN DE JUAREZ, asimismo, se encuentra integrado como se describe a continuación:

- NAUCALPAN DE JUAREZ, integrado por 139 secciones: de la 2572 a la 2574, de la 2577 a la 2594, de la 2599 a la 2600, de la 2605 a la 2606, de la 2771 a la 2776, de la 2801 a la 2808, de la 2831 a la 2839, de la 2888 a la 2917, de la 2919 a la 2929, de la 2931 a la 2944, de la 2954 a la 2970, de la 2995 a la 3010 y de la 3033 a la 3035.

Distrito 33

Esta Demarcación Territorial Distrital tiene su Cabecera ubicada en la localidad TECAMAC DE FELIPE VILLANUEVA perteneciente al municipio TECAMAC, asimismo, se encuentra integrado como se describe a continuación:

- TECAMAC, integrado por 157 secciones: de la 4188 a la 4251, de la 4253 a la 4255 y de la 6262 a la 6351.

Instituto Nacional Electoral

Distrito 34

Esta Demarcación Territorial Distrital tiene su Cabecera ubicada en la localidad TOLUCA DE LERDO perteneciente al municipio TOLUCA, asimismo, se encuentra integrado como se describe a continuación:

- TOLUCA, integrado por 151 secciones: 3922, de la 5169 a la 5175, de la 5180 a la 5200, de la 5205 a la 5262, de la 5264 a la 5265, de la 5273 a la 5276, de la 5285 a la 5288, de la 5302 a la 5307, de la 5312 a la 5322, de la 5328 a la 5329, 5336, de la 5354 a la 5362, de la 5368 a la 5385, 5396 y de la 5398 a la 5403.

Distrito 35

Esta Demarcación Territorial Distrital tiene su Cabecera ubicada en la localidad METEPEC perteneciente al municipio METEPEC, asimismo, se integra por un total de 4 municipios, que son los siguientes:

- CHAPULTEPEC, integrado por 2 secciones: de la 1095 a la 1096.
- METEPEC, integrado por 86 secciones: de la 2464 a la 2549.
- MEXICALTZINGO, integrado por 4 secciones: de la 2550 a la 2553.
- SAN MATEO ATENCO, integrado por 21 secciones: de la 4121 a la 4141.

El Distrito 35 se conforma por un total de 113 secciones electorales.

Distrito 36

Esta Demarcación Territorial Distrital tiene su Cabecera ubicada en la localidad SAN MIGUEL ZINACANTEPEC perteneciente al municipio ZINACANTEPEC, asimismo, se integra por un total de 2 municipios, que son los siguientes:

- TOLUCA, integrado por 45 secciones: 5263, de la 5330 a la 5335, de la 5337 a la 5353, de la 5419 a la 5438 y la sección 5440.
- ZINACANTEPEC, integrado por 47 secciones: de la 5822 a la 5868.

El Distrito 36 se conforma por un total de 92 secciones electorales.

Distrito 37

Esta Demarcación Territorial Distrital tiene su Cabecera ubicada en la localidad TLALNEPANTLA DE BAZ perteneciente al municipio TLALNEPANTLA DE BAZ, asimismo, se integra por un total de 2 municipios, que son los siguientes:

- ECATEPEC DE MORELOS, integrado por 34 secciones: de la 1360 a la 1393.
- TLALNEPANTLA DE BAZ, integrado por 79 secciones: de la 4757 a la 4835.

El Distrito 37 se conforma por un total de 113 secciones electorales.

Distrito 38

Esta Demarcación Territorial Distrital tiene su Cabecera ubicada en la localidad COACALCO DE BERRIOZABAL perteneciente al municipio COACALCO DE BERRIOZABAL, asimismo, se integra por un total de 2 municipios, que son los siguientes:

- COACALCO DE BERRIOZABAL, integrado por 106 secciones: de la 0523 a la 0628.
- TULTITLAN, integrado por 28 secciones: de la 5592 a la 5596, de la 5600 a la 5603, de la 5605 a la 5608 y de la 5610 a la 5624.

El Distrito 38 se conforma por un total de 134 secciones electorales.

Instituto Nacional Electoral

Distrito 39

Esta Demarcación Territorial Distrital tiene su Cabecera ubicada en la localidad ACOLMAN DE NEZAHUALCOYOTL perteneciente al municipio ACOLMAN, asimismo, se integra por un total de 11 municipios, que son los siguientes:

- ACOLMAN, integrado por 26 secciones: de la 0033 a la 0058.
- AXAPUSCO, integrado por 20 secciones: de la 0469 a la 0487 y la sección 0489.
- CHIAUTLA, integrado por 12 secciones: de la 1097 a la 1108.
- NOPALTEPEC, integrado por 5 secciones: de la 3823 a la 3827.
- OTUMBA, integrado por 19 secciones: de la 3880 a la 3898.
- PAPALOTLA, integrado por 2 secciones: de la 3940 a la 3941.
- SAN MARTIN DE LAS PIRAMIDES, integrado por 14 secciones: de la 4106 a la 4119.
- TEMASCALAPA, integrado por 15 secciones: de la 4331 a la 4345.
- TEOTIHUACAN, integrado por 23 secciones: de la 4523 a la 4545.
- TEPETLAOXTOC, integrado por 11 secciones: de la 4546 a la 4555 y la sección 6183.

El Distrito 39 se conforma por un total de 147 secciones electorales.

Distrito 40

Esta Demarcación Territorial Distrital tiene su Cabecera ubicada en la localidad IXTAPALUCA perteneciente al municipio IXTAPALUCA, asimismo, se encuentra integrado como se describe a continuación:

- IXTAPALUCA, integrado por 159 secciones: de la 2073 a la 2080, 2082, de la 2087 a la 2095, de la 2097 a la 2113, de la 2122 a la 2128, de la 2130 a la 2148, 2156, 2158, 2163, de la 6050 a la 6108, de la 6121 a la 6122, de la 6132 a la 6136 y de la 6233 a la 6261.

Distrito 41

Esta Demarcación Territorial Distrital tiene su Cabecera ubicada en la localidad CD. NEZAHUALCOYOTL perteneciente al municipio NEZAHUALCOYOTL, asimismo, se encuentra integrado como se describe a continuación:

- NEZAHUALCOYOTL, integrado por 222 secciones: de la 1253 a la 1254, de la 1258 a la 1265, de la 3053 a la 3060, de la 3064 a la 3073, de la 3089 a la 3097, 3497, de la 3511 a la 3578, de la 3590 a la 3613, de la 3622 a la 3640 y de la 3650 a la 3722.

Distrito 42

Esta Demarcación Territorial Distrital tiene su Cabecera ubicada en la localidad ECATEPEC DE MORELOS perteneciente al municipio ECATEPEC DE MORELOS, asimismo, se encuentra integrado como se describe a continuación:

- ECATEPEC DE MORELOS, integrado por 159 secciones: de la 1426 a la 1431, de la 1443 a la 1444, de la 1457 a la 1462, de la 1479 a la 1486, de la 1499 a la 1500, de la 1540 a la 1551, de la 1563 a la 1570, de la 1580 a la 1590, 1606, 1614, de la 1616 a la 1644, de la 1660 a la 1688, de la 1699 a la 1710, de la 1712 a la 1727, de la 1729 a la 1730, de la 1732 a la 1734, 1908 y de la 1930 a la 1939.

Distrito 43

Esta Demarcación Territorial Distrital tiene su Cabecera ubicada en la localidad CUAUTITLAN IZCALLI perteneciente al municipio CUAUTITLAN IZCALLI, asimismo, se encuentra integrado como se describe a continuación:

- CUAUTITLAN IZCALLI, integrado por 174 secciones: de la 0692 a la 0796, de la 0799 a la 0805, de la 0820 a la 0825, de la 0827 a la 0831,

de la 0877 a la 0880, de la 0906 a la 0910, de la 6184 a la 6207 y de la 6463 a la 6480.

Distrito 44

Esta Demarcación Territorial Distrital tiene su Cabecera ubicada en la localidad NICOLAS ROMERO perteneciente al municipio NICOLAS ROMERO, asimismo, se encuentra integrado como se describe a continuación:

- NICOLAS ROMERO, integrado por 100 secciones: de la 3723 a la 3822.

Distrito 45

Esta Demarcación Territorial Distrital tiene su Cabecera ubicada en la localidad ALMOLOYA DE JUAREZ perteneciente al municipio ALMOLOYA DE JUAREZ, asimismo, se integra por un total de 3 municipios, que son los siguientes:

- ALMOLOYA DE JUAREZ, integrado por 56 secciones: de la 0094 a la 0107 y de la 0109 a la 0150.
- OTZOLOTEPEC, integrado por 25 secciones: de la 3903 a la 3921, de la 3923 a la 3926 y de la 5441 a la 5442.

- TEMOAYA, integrado por 26 secciones: de la 4403 a la 4428.

El Distrito 45 se conforma por un total de 107 secciones electorales.

Mapa

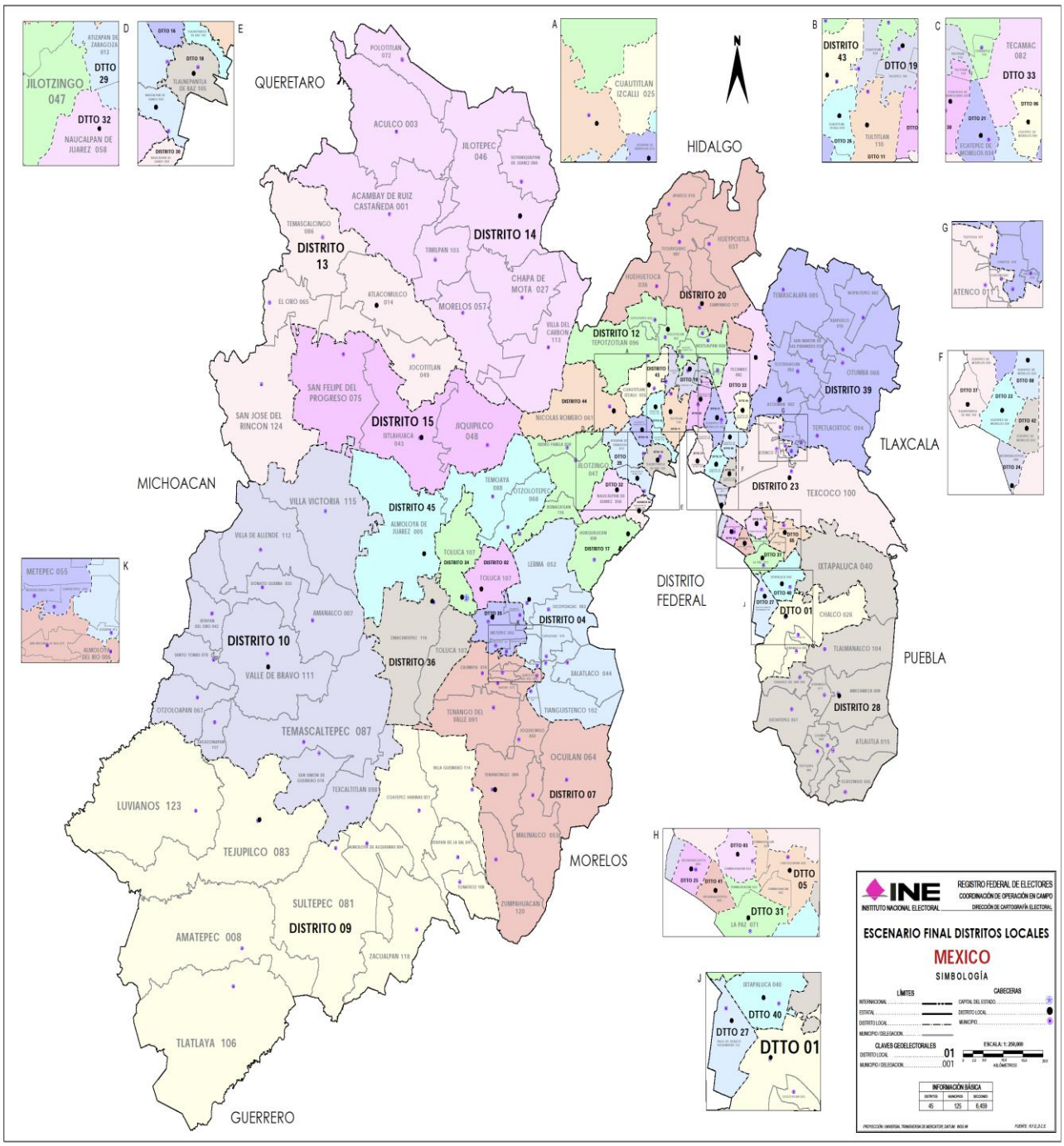
QUERETARO
HIDALGO
TLAXCALA
PUEBLA
MICHOACAN
DISTRITO FEDERAL
MORELOS
GUERRERO
DISTRITO 01
DISTRITO 04
DISTRITO 07
DISTRITO 09
DISTRITO 10
DISTRITO 12
DISTRITO 13
DISTRITO 14
DISTRITO 15
DISTRITO 20
DISTRITO 23
DISTRITO 28
DISTRITO 36
DISTRITO 39
DISTRITO 43
DISTRITO 45
ESCENARIO FINAL DISTRITOS LOCALES
MEXICO
SIMBOLOGÍA