

Sistema Integral de Monitoreo de Espectaculares

Reporte de recorrido

Usuario perla.gutierrez

Id Encuesta: 24357 - Ticket:4097 - Estatus: Autorizado

Período Electoral	CAMPAÑA
Ámbito	Local
Partido Político	COALICIÓN PRI-PVEM
Otro Partido	PRI VERDE
Nombre Candidato	WALTER VALENZUELA
Descripción del Cargo	DIPUTADO LOCAL
Otro Cargo	
Lema / Versión	SIN LEMA

Entidad	BAJA CALIFORNIA SUR
Municipio	COMONDÚ
Colonia	CD INSURGENTES
Calle	BERNARDO COBOS
Número	S/N
Entre calle	CARRETERA TRANSPENINSULAR
Y Calle	SIN NOMBRE
C.P.	23079
Referencia	ENTRADA A LA CIUDAD
Distritos Federales	
Distritos Locales	DISTRITO XI

Observaciones

Tamaño Ancho: 6 metros, alto: 2 metros

Tipo Anuncio MUROS



Sistema Integral de Monitoreo de Espectaculares

Reporte de recorrido

Usuario perla.gutierrez

Id Encuesta: 24358 - Ticket:4097 - Estatus: Autorizado

Período Electoral	CAMPAÑA
Ámbito	Local
Partido Político	COALICIÓN PRI-PVEM
Otro Partido	PRI VERDE
Nombre Candidato	ENRIQUE RIOS CRUZ
Descripción del Cargo	PRESIDENTE MUNICIPAL
Otro Cargo	
Lema / Versión	SIN LEMA

Entidad	BAJA CALIFORNIA SUR
Municipio	COMONDÚ
Colonia	CD INSURGENTES
Calle	BERNARDO COBOS
Número	S/N
Entre calle	CARRETERA TRANSPENINSULAR
Y Calle	SIN NOMBRE
C.P.	23079
Referencia	ENTRADA A LA CIUDAD
Distritos Federales	
Distritos Locales	DISTRITO XI

Observaciones

Tamaño Ancho: 9 metros, alto: 2 metros

Tipo Anuncio MUROS



Sistema Integral de Monitoreo de Espectaculares

Reporte de recorrido

Usuario perla.gutierrez

Id Encuesta: 24486 - Ticket:4109 - Estatus: Autorizado

Período Electoral	CAMPAÑA
Ámbito	Local
Partido Político	COALICIÓN PRI-PVEM
Otro Partido	PRI VERDE
Nombre Candidato	WALTER VALENZUELA
Descripción del Cargo	DIPUTADO LOCAL
Otro Cargo	
Lema / Versión	SIN LEMA

Entidad	BAJA CALIFORNIA SUR
Municipio	COMONDÚ
Colonia	DIVISION DEL NORTE
Calle	REFORMA
Número	S/N
Entre calle	ALLENDE
Y Calle	EMILIANO ZAPATA
C.P.	23700
Referencia	CASA PARTICULAR
Distritos Federales	
Distritos Locales	DISTRITO XI

Observaciones

Tamaño Ancho: 6 metros, alto: 2 metros

Tipo Anuncio MUROS



Sistema Integral de Monitoreo de Espectaculares

Reporte de recorrido

Usuario antonio.amador

Id Encuesta: 25478 - Ticket:4224 - Estatus:Autorizado

Período Electoral	CAMPAÑA
Ámbito	Local
Partido Político	COALICIÓN PRI-PVEM
Otro Partido	CANDIDATURA COMUN PRI PVEM
Nombre Candidato	JORGE SANTA ANA
Descripción del Cargo	DIPUTADO LOCAL
Otro Cargo	
Lema / Versión	DIPUTADO LOCAL DISTRITO 6

Entidad	BAJA CALIFORNIA SUR
Municipio	LA PAZ
Colonia	EL PESCADERO
Calle	CARRETERA LA PAZ LOS CABOS
Número	SN
Entre calle	SN
Y Calle	SN
C.P.	23300
Referencia	SR
Distritos Federales	
Distritos Locales	DISTRITO VI

Observaciones

Tamaño Ancho: 5 metros, alto: 2 metros

Tipo Anuncio MUROS



Sistema Integral de Monitoreo de Espectaculares

Reporte de recorrido

Usuario antonio.amador

Id Encuesta: 25480 - Ticket:4224 - Estatus: Autorizado

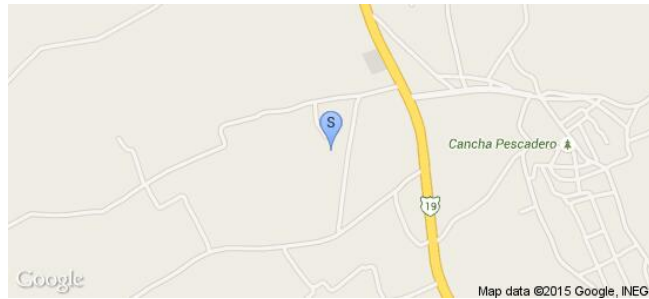
Período Electoral	CAMPAÑA
Ámbito	Local
Partido Político	COALICIÓN PRI-PVEM
Otro Partido	CANDIDATURA COMUN PRI PVEM
Nombre Candidato	JORGE SANTA ANA
Descripción del Cargo	DIPUTADO LOCAL
Otro Cargo	
Lema / Versión	DIPUTADO LOCAL DISTRITO 6

Entidad	BAJA CALIFORNIA SUR
Municipio	LA PAZ
Colonia	EL PESCADERO
Calle	CARRETERA LA PAZ LOS CABOS
Número	SN
Entre calle	SN
Y Calle	SN
C.P.	23300
Referencia	SR
Distritos Federales	
Distritos Locales	DISTRITO VI

Observaciones

Tamaño Ancho: 5 metros, alto: 2 metros

Tipo Anuncio MUROS



Sistema Integral de Monitoreo de Espectaculares

Reporte de recorrido

Usuario perla.gutierrez

Id Encuesta: 58654 - Ticket:17581 - Estatus: Autorizado

Período Electoral	CAMPAÑA
Ámbito	Local
Partido Político	COALICIÓN PRI-PVEM
Otro Partido	
Nombre Candidato	POLO CESEÑA
Descripción del Cargo	DIPUTADO LOCAL
Otro Cargo	
Lema / Versión	EL CAMBIO QUE GENERA AVANCE

Entidad	BAJA CALIFORNIA SUR
Municipio	LOS CABOS
Colonia	POBLACIÓN SANTIAGO
Calle	CARRETERA TRANSPENINSULAR LA PAZ LOS CABOS
Número	SN
Entre calle	SN
Y Calle	SN
C.P.	23000
Referencia	NINGUNA
Distritos Federales	
Distritos Locales	DISTRITO VII

Observaciones NINGUNA

Tamaño Ancho: 4 metros, alto: 4 metros

Tipo Anuncio MUROS



Sistema Integral de Monitoreo de Espectaculares

Reporte de recorrido

Usuario perla.gutierrez

Id Encuesta: 59292 - Ticket:17658 - Estatus: Autorizado

Período Electoral	CAMPAÑA
Ámbito	Local
Partido Político	COALICIÓN PRI-PVEM
Otro Partido	PRI VERDE NUAL
Nombre Candidato	RICARDO BARROSO
Descripción del Cargo	GOBERNADOR
Otro Cargo	
Lema / Versión	RAZONES PARA CAMBIAR

Entidad	BAJA CALIFORNIA SUR
Municipio	LA PAZ
Colonia	LAS GARZAS
Calle	CJON ALBATROS
Número	S/N
Entre calle	COLOSIO
Y Calle	CAMORANES
C.P.	23090
Referencia	LOTE DE LOCAL
Distritos Federales	
Distritos Locales	DISTRITO V

Observaciones

Tamaño Ancho: 6 metros, alto: 1.5 metros

Tipo Anuncio MUROS



Sistema Integral de Monitoreo de Espectaculares

Reporte de recorrido

Usuario perla.gutierrez

Id Encuesta: 59295 - Ticket:17658 - Estatus: Autorizado

Período Electoral	CAMPAÑA
Ámbito	Local
Partido Político	COALICIÓN PRI-PVEM
Otro Partido	PRI VERDE ALIANZA
Nombre Candidato	AXXEL SOTELO
Descripción del Cargo	PRESIDENTE MUNICIPAL
Otro Cargo	
Lema / Versión	LA PAZ SOMOS TODOS

Entidad	BAJA CALIFORNIA SUR
Municipio	LA PAZ
Colonia	LAS GARZAS
Calle	COLOSIO
Número	S/N
Entre calle	TORONJA
Y Calle	YUCATAN
C.P.	23090
Referencia	TRAILER
Distritos Federales	
Distritos Locales	DISTRITO V

Observaciones

Tamaño Ancho: 18 metros, alto: 2 metros

Tipo Anuncio MUEBLES URBANOS DE PUBLICIDAD



Sistema Integral de Monitoreo de Espectaculares

Reporte de recorrido

Usuario antonio.micet

Id Encuesta: 17205 - Ticket:3083 - Estatus:Autorizado

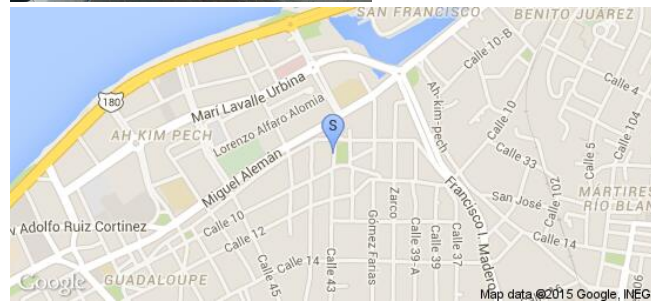

Período Electoral	CAMPAÑA
Ámbito	Local
Partido Político	COALICIÓN PRI-PVEM
Otro Partido	
Nombre Candidato	EDGAR HERNANDEZ
Descripción del Cargo	PRESIDENTE MUNICIPAL
Otro Cargo	
Lema / Versión	CON TODO Y PARA TODOS

Entidad	CAMPECHE
Municipio	CAMPECHE
Colonia	BARRIO DE SAN FRANCISCO
Calle	CALLE ARISTA
Número	S/N
Entre calle	10 B
Y Calle	10 C
C.P.	24010
Referencia	A UN COSTADO DE LA IGLESIA DE SAN FRANCISCO
Distritos Federales	
Distritos Locales	DISTRITO I

Observaciones PRESIDENTE MUNICIPAL NO LLEVA DISTRITO

Tamaño Ancho: 2 metros, alto: 1 metros

Tipo Anuncio MANTAS



Sistema Integral de Monitoreo de Espectaculares
Reporte de recorrido

Usuario antonio.micet

Id Encuesta: 17206 - Ticket:3083 - Estatus:Autorizado

Período Electoral	CAMPAÑA
Ámbito	Local
Partido Político	COALICIÓN PRI-PVEM
Otro Partido	
Nombre Candidato	RAFAEL ALEJANDRO MORENO CARDENAS
Descripción del Cargo	GOBERNADOR
Otro Cargo	
Lema / Versión	CON TODO Y PARA TODOS
Observaciones	COMITE MUNICIPAL GOBERNADOR NO LLEVA DISTRITO

Entidad	CAMPECHE
Municipio	CAMPECHE
Colonia	BARRIO DE SAN FRANCISCO
Calle	ARISTA
Número	S/N
Entre calle	10 B
Y Calle	10 C
C.P.	24010
Referencia	A UN COSTADO DE LA IGLESIA DE SAN FRANCISCO
Distritos Federales	
Distritos Locales	DISTRITO I

Tamaño Ancho: 1 metros, alto: 1 metros

Tipo Anuncio MANTAS


Sistema Integral de Monitoreo de Espectaculares

Reporte de recorrido

Usuario antonio.micet

Id Encuesta: 17207 - Ticket:3083 - Estatus:Autorizado

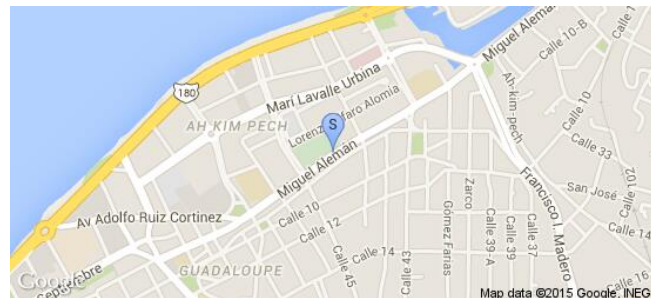

Período Electoral	CAMPAÑA
Ámbito	Local
Partido Político	COALICIÓN PRI-PVEM
Otro Partido	
Nombre Candidato	RAMON MENDEZ LANZ
Descripción del Cargo	DIPUTADO LOCAL
Otro Cargo	
Lema / Versión	CON TODO Y PARA TODOS

Entidad	CAMPECHE
Municipio	CAMPECHE
Colonia	BARRIO DE SAN FRANCISCO
Calle	AV MIGUEL ALEMAN
Número	S/N
Entre calle	ROSALES
Y Calle	45
C.P.	24010
Referencia	JUNTO A LAVADERO DE AUTOS
Distritos Federales	
Distritos Locales	DISTRITO I

Observaciones

Tamaño Ancho: 4 metros, alto: 3 metros

Tipo Anuncio MUROS



Sistema Integral de Monitoreo de Espectaculares

Reporte de recorrido

Usuario antonio.micet

Id Encuesta: 17208 - Ticket:3083 - Estatus: Autorizado

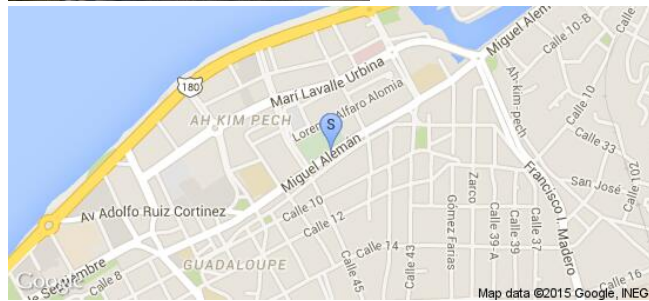

Período Electoral	CAMPAÑA
Ámbito	Local
Partido Político	COALICIÓN PRI-PVEM
Otro Partido	
Nombre Candidato	EDGAR HERNANDEZ
Descripción del Cargo	PRESIDENTE MUNICIPAL
Otro Cargo	
Lema / Versión	CON TODO Y PARA TODOS

Entidad	CAMPECHE
Municipio	CAMPECHE
Colonia	BARRIO DE SAN FRANCISCO
Calle	AV MIGUEL ALEMAN
Número	67
Entre calle	ROSALES
Y Calle	65
C.P.	24010
Referencia	A UN LADO DE FIXEDCOM
Distritos Federales	
Distritos Locales	DISTRITO I

Observaciones DOMICILIO PARTICULAR

Tamaño Ancho: 7 metros, alto: 4 metros

Tipo Anuncio MUROS



Sistema Integral de Monitoreo de Espectaculares
Reporte de recorrido

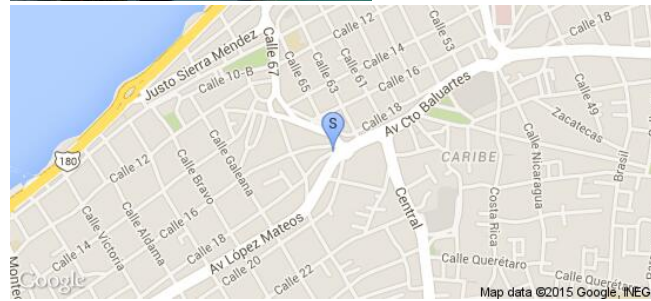
Usuario antonio.micet

Id Encuesta: 17214 - Ticket:3083 - Estatus: Autorizado

Período Electoral	CAMPAÑA
Ámbito	Local
Partido Político	COALICIÓN PRI-PVEM
Otro Partido	
Nombre Candidato	RAFAEL ALEJANDRO MORENO CARDENAS
Descripción del Cargo	GOBERNADOR
Otro Cargo	
Lema / Versión	CON TODO Y PARA TODOS
Observaciones	PROPAGANDA DE GOBERNADOR NO LLEVA DISTRITO

Entidad	CAMPECHE
Municipio	CAMPECHE
Colonia	CENTRO
Calle	18
Número	S/N
Entre calle	AV LOPEZ MATEOS
Y Calle	16
C.P.	24000
Referencia	ARRIBA DE VULCANIZADORA
Distritos Federales	
Distritos Locales	DISTRITO I

Tamaño Ancho: 15 metros, alto: 4 metros

Tipo Anuncio PANORÁMICOS


Sistema Integral de Monitoreo de Espectaculares

Reporte de recorrido

Usuario antonio.micet

Id Encuesta: 17335 - Ticket:3105 - Estatus: Autorizado

Período Electoral	CAMPAÑA
Ámbito	Local
Partido Político	COALICIÓN PRI-PVEM
Otro Partido	
Nombre Candidato	RAFAEL ALEJANDRO MORENO CARDENAS
Descripción del Cargo	GOBERNADOR
Otro Cargo	
Lema / Versión	CON TODO Y PARA TODOS

Entidad	CAMPECHE
Municipio	CAMPECHE
Colonia	SAN ROMAN
Calle	AV LOPEZ MATEOS
Número	S/N
Entre calle	MONTECRISTO
Y Calle	JUSTO SIERRA
C.P.	24040
Referencia	A UN COSTADO DE LAVANDERIA EL JABONCITO
Distritos Federales	
Distritos Locales	DISTRITO I

Observaciones	PROPAGANDA A CARGO DE GOBERNADOR NO LLEVA DISTRITO
----------------------	--

Tamaño Ancho: 8 metros, alto: 8 metros

Tipo Anuncio PANORÁMICOS



Sistema Integral de Monitoreo de Espectaculares

Reporte de recorrido

Usuario antonio.micet

Id Encuesta: 17336 - Ticket:3105 - Estatus: Autorizado


Período Electoral	CAMPAÑA
Ámbito	Local
Partido Político	COALICIÓN PRI-PVEM
Otro Partido	
Nombre Candidato	EDGAR HERNÁNDEZ HERNANDEZ
Descripción del Cargo	PRESIDENTE MUNICIPAL
Otro Cargo	
Lema / Versión	CON TODO Y PARA TODOS

Entidad	CAMPECHE
Municipio	CAMPECHE
Colonia	SAN JOSE
Calle	QUINTANA ROO
Número	S/N
Entre calle	AV LOPEZ MATEOS
Y Calle	AV LUIS DONALDO COLOSIO
C.P.	24040
Referencia	A UN LADO DEL TALLER MICRÓMETRO
Distritos Federales	
Distritos Locales	DISTRITO I

Observaciones PROPAGANDA DE CANDIDATO A PRESIDENTE MUNICIPAL NO LLEVA DISTRITO

Tamaño Ancho: 6 metros, alto: 4 metros

Tipo Anuncio PANORÁMICOS



Sistema Integral de Monitoreo de Espectaculares

Reporte de recorrido

Usuario antonio.micet

Id Encuesta: 17341 - Ticket:3105 - Estatus:Autorizado

Período Electoral	CAMPAÑA
Ámbito	Local
Partido Político	COALICIÓN PRI-PVEM
Otro Partido	
Nombre Candidato	RAFAEL ALEJANDRO MORENO CARDENAS
Descripción del Cargo	GOBERNADOR
Otro Cargo	
Lema / Versión	CON TODO Y PARA TODOS

Entidad	CAMPECHE
Municipio	CAMPECHE
Colonia	BICENTENARIO
Calle	AV LUIS DONALDO COLOSIO
Número	S/N
Entre calle	RAFAEL MONTALVO
Y Calle	JOSE CARMEN CAMARA
C.P.	24040
Referencia	A UN LADO DE ESTETICA DE CORTE CABELLO 3
Distritos Federales	
Distritos Locales	DISTRITO I

Observaciones	CAMPAÑA A GOBERNADOR NO LLEVA DISTRITO
----------------------	--

Tamaño Ancho: 3 metros, alto: 3 metros

Tipo Anuncio MUROS



Sistema Integral de Monitoreo de Espectaculares
Reporte de recorrido

Usuario antonio.micet

Id Encuesta: 17342 - Ticket:3105 - Estatus:Autorizado

Período Electoral	CAMPAÑA
Ámbito	Local
Partido Político	COALICIÓN PRI-PVEM
Otro Partido	
Nombre Candidato	RAFAEL ALEJANDRO MORENO CARDENAS
Descripción del Cargo	GOBERNADOR
Otro Cargo	
Lema / Versión	CON TODO Y PARA TODOS
Observaciones	PROPAGANDA A CARGO DE GOBERNADOR NO LLEVA DISTRITO

Entidad	CAMPECHE
Municipio	CAMPECHE
Colonia	SAN RAFAEL
Calle	AV LUIS DONALDO COLOSIO
Número	S/N
Entre calle	24
Y Calle	PEDRO MORENO
C.P.	24090
Referencia	A UN COSTADO DE ELECTRONICA LIBRADO
Distritos Federales	
Distritos Locales	DISTRITO I

Tamaño Ancho: 3 metros, alto: 2 metros

Tipo Anuncio MUROS


Sistema Integral de Monitoreo de Espectaculares

Reporte de recorrido

Usuario victor.aguilarn

Id Encuesta: 17412 - Ticket:3115 - Estatus:Autorizado

Período Electoral	CAMPAÑA
Ámbito	Local
Partido Político	COALICIÓN PRI-PVEM
Otro Partido	
Nombre Candidato	RAFAEL ALEJANDRO MORENO CARDENAS
Descripción del Cargo	GOBERNADOR
Otro Cargo	
Lema / Versión	CON TODO PARA TODOS

Entidad	CAMPECHE
Municipio	CAMPECHE
Colonia	FRACCIONAMA 2000
Calle	AV LUIS DONALDO COLOSIO
Número	S/N
Entre calle	AV 2000
Y Calle	AV CENTRAL
C.P.	24090
Referencia	ENFRENTE DE ASADERO EL POLLO
Distritos Federales	
Distritos Locales	DISTRITO I

Observaciones CAMPAÑA A GOBERNADOR NO LLEVA DISTRITO

Tamaño Ancho: 5 metros, alto: 3 metros

Tipo Anuncio MUROS



Sistema Integral de Monitoreo de Espectaculares
Reporte de recorrido

Usuario victor.aguilarn

Id Encuesta: 17413 - Ticket:3115 - Estatus: Autorizado

Período Electoral	CAMPAÑA
Ámbito	Local

Entidad	CAMPECHE
Municipio	CAMPECHE
Colonia	FRACCIONAMA 2000
Calle	AV COLOSIO
Número	S/N
Entre calle	AV CENTRAL
Y Calle	AV 2000
C.P.	24090
Referencia	ENFRENTE DE MAXI CARNES
Distritos Federales	
Distritos Locales	DISTRITO I

Partido Político	COALICIÓN PRI-PVEM
Otro Partido	
Nombre Candidato	EDGAR HERNANDEZ
Descripción del Cargo	PRESIDENTE MUNICIPAL
Otro Cargo	
Lema / Versión	CON TODO PARA TODOS

Observaciones	ES CANDIDATO A PRESIDENTE MUNICIPAL NO LLEVA DISTRITO
----------------------	--

Tamaño	Ancho: 3 metros, alto: 2 metros
---------------	---------------------------------

Tipo Anuncio	MUROS
---------------------	-------



Sistema Integral de Monitoreo de Espectaculares
Reporte de recorrido

Usuario victor.aguilarn

Id Encuesta: 17414 - Ticket:3115 - Estatus: Autorizado

Período Electoral	CAMPAÑA
Ámbito	Local
Partido Político	COALICIÓN PRI-PVEM
Otro Partido	
Nombre Candidato	ALEJANDRO MORENO
Descripción del Cargo	GOBERNADOR
Otro Cargo	
Lema / Versión	CON TODO PARA TODOS

Entidad	CAMPECHE
Municipio	CAMPECHE
Colonia	FRACCIONAMA 2000
Calle	AV LUIS DONALDO COLOSIO
Número	S/N
Entre calle	AV CENTRAL
Y Calle	AV 2000
C.P.	24090
Referencia	ENFRENTE DE CARNITAS VIKINGOS
Distritos Federales	
Distritos Locales	DISTRITO I

Observaciones	CANDIDATO A GOBERNADOR NO LLEVA DISTRITO
----------------------	--

Tamaño Ancho: 10 metros, alto: 3 metros

Tipo Anuncio MUROS


Sistema Integral de Monitoreo de Espectaculares

Reporte de recorrido

Usuario victor.aguilarn

Id Encuesta: 17415 - Ticket:3115 - Estatus: Autorizado

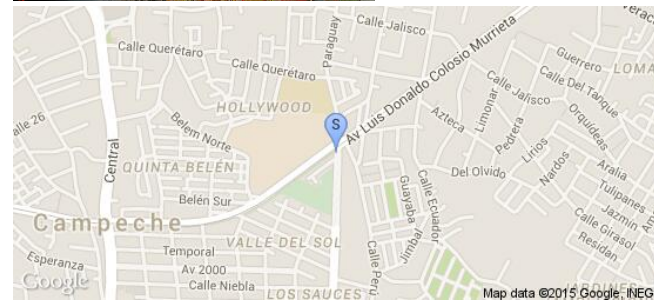
Período Electoral	CAMPAÑA
Ámbito	Local
Partido Político	COALICIÓN PRI-PVEM
Otro Partido	
Nombre Candidato	CHRISTIAN CASTRO BELLO
Descripción del Cargo	DIPUTADO LOCAL
Otro Cargo	
Lema / Versión	CON TODO PARA TODOS

Entidad	CAMPECHE
Municipio	CAMPECHE
Colonia	LA VICTORIA
Calle	AV COLOSIO
Número	S/N
Entre calle	AV LAZARO CARDENAS
Y Calle	PERU
C.P.	24090
Referencia	ENFRENTE DE SUPER XPRESS
Distritos Federales	
Distritos Locales	DISTRITO IV

Observaciones

Tamaño Ancho: 6 metros, alto: 4 metros

Tipo Anuncio PANORÁMICOS



Sistema Integral de Monitoreo de Espectaculares

Reporte de recorrido

Usuario victor.aguilarn

Id Encuesta: 17416 - Ticket:3115 - Estatus:Autorizado

Período Electoral	CAMPAÑA
Ámbito	Local
Partido Político	COALICIÓN PRI-PVEM
Otro Partido	
Nombre Candidato	ALEJANDRO MORENO
Descripción del Cargo	GOBERNADOR
Otro Cargo	
Lema / Versión	CON TODO PARA TODOS

Entidad	CAMPECHE
Municipio	CAMPECHE
Colonia	LA VICTORIA
Calle	AV LUIS DONALDO COLOSIO
Número	S/N
Entre calle	AV LAZARO CARDENAS
Y Calle	PERU
C.P.	24090
Referencia	ENFRENTE DE SUPER XPRESS
Distritos Federales	
Distritos Locales	DISTRITO VI

Observaciones	CANDIDATO A GOBERNADOR NO LLEVA DISTRITO
---------------	--

Tamaño Ancho: 6 metros, alto: 4 metros

Tipo Anuncio PANORÁMICOS



Sistema Integral de Monitoreo de Espectaculares

Reporte de recorrido

Usuario victor.aguilarn

Id Encuesta: 17418 - Ticket:3115 - Estatus: Autorizado

Período Electoral	CAMPAÑA
Ámbito	Local
Partido Político	COALICIÓN PRI-PVEM
Otro Partido	
Nombre Candidato	ALEJANDRO MORENO
Descripción del Cargo	GOBERNADOR
Otro Cargo	
Lema / Versión	CON TODO PARA TODOS

Entidad	CAMPECHE
Municipio	CAMPECHE
Colonia	TOMAS AZNAR
Calle	AV LUIS DONALDO COLOSIO
Número	S/N
Entre calle	JALISCO
Y Calle	ECUADOR
C.P.	24050
Referencia	ENFRENTA DE SINDICATO DE TRES PODERES
Distritos Federales	
Distritos Locales	DISTRITO IV

Observaciones CANDIDATO A GOBERNADOR NO LLEVA DISTRITO

Tamaño Ancho: 8 metros, alto: 1.5 metros

Tipo Anuncio MUROS



Sistema Integral de Monitoreo de Espectaculares

Reporte de recorrido

Usuario antonio.micet

Id Encuesta: 17601 - Ticket:3146 - Estatus:Autorizado

Período Electoral	CAMPAÑA
Ámbito	Local
Partido Político	COALICIÓN PRI-PVEM
Otro Partido	
Nombre Candidato	RAFAEL ALEJANDRO MORENO CARDENAS
Descripción del Cargo	GOBERNADOR
Otro Cargo	
Lema / Versión	CON TODO PARA TODOS

Entidad	CAMPECHE
Municipio	CAMPECHE
Colonia	SAN RAFAEL
Calle	AV LUIS DONALDO COLOSIO
Número	S/N
Entre calle	AV CENTRAL
Y Calle	PEDRO MORENO
C.P.	24090
Referencia	ARRIBA DE ASADERO JAVIER
Distritos Federales	
Distritos Locales	DISTRITO I

Observaciones	PROPAGANDA A CARGO DE GOBERNADOR NO LLEVA DISTRITO
---------------	--

Tamaño Ancho: 6 metros, alto: 10 metros

Tipo Anuncio PANORÁMICOS



Sistema Integral de Monitoreo de Espectaculares
Reporte de recorrido

Usuario antonio.micet

Id Encuesta: 17603 - Ticket:3146 - Estatus:Autorizado

Período Electoral	CAMPAÑA
Ámbito	Local
Partido Político	COALICIÓN PRI-PVEM
Otro Partido	
Nombre Candidato	S/NOMBRE
Descripción del Cargo	GOBERNADOR
Otro Cargo	
Lema / Versión	CON TODO PARA TODOS

Entidad	CAMPECHE
Municipio	CAMPECHE
Colonia	N/A
Calle	N/A
Número	N/A
Entre calle	N/A
Y Calle	N/A
C.P.	00000
Referencia	N/A
Distritos Federales	
Distritos Locales	DISTRITO I

Observaciones	ESTAMPADO DE LEMA EN AUTOMOVIL
----------------------	--------------------------------

Tamaño	Ancho: 1 metros, alto: 1 metros
---------------	---------------------------------

Tipo Anuncio	PROPAGANDA UTILITARIA
---------------------	-----------------------



Sistema Integral de Monitoreo de Espectaculares

Reporte de recorrido

Usuario antonio.micet

Id Encuesta: 17605 - Ticket:3146 - Estatus: Autorizado

Período Electoral	CAMPAÑA
Ámbito	Local
Partido Político	COALICIÓN PRI-PVEM
Otro Partido	
Nombre Candidato	EDGAR HERNANDEZ HERNANDEZ
Descripción del Cargo	PRESIDENTE MUNICIPAL
Otro Cargo	
Lema / Versión	CON TODO PARA TODOS

Entidad	CAMPECHE
Municipio	CAMPECHE
Colonia	LA VICTORIA
Calle	AV LAZARO CARDENAS
Número	S/N
Entre calle	ESQ AV COLOSIO
Y Calle	PERU
C.P.	24060
Referencia	ENFRENTE DE SUPER XPRESS
Distritos Federales	
Distritos Locales	DISTRITO I

Observaciones PROPAGANDA SITUADA EN UN TERRENO PROPIEDAD PRIVADA NO LLEVA DISTRITO

Tamaño Ancho: 5 metros, alto: 4 metros

Tipo Anuncio PANORÁMICOS



Sistema Integral de Monitoreo de Espectaculares
Reporte de recorrido

Usuario antonio.micet

Id Encuesta: 17714 - Ticket:3166 - Estatus: Autorizado

Período Electoral	CAMPAÑA
Ámbito	Local
Partido Político	COALICIÓN PRI-PVEM
Otro Partido	
Nombre Candidato	RITA CARVAJAL
Descripción del Cargo	DIPUTADO LOCAL
Otro Cargo	
Lema / Versión	CON TODO PARA TODOS

Entidad	CAMPECHE
Municipio	CALKINÍ
Colonia	SAN FELIPE
Calle	AH CANUL
Número	S/N
Entre calle	AV CALKIN
Y Calle	CARRETERA CAMPECHE MERIDA
C.P.	25000
Referencia	ENFRETE DE GLORIETA CAMPECHANA
Distritos Federales	
Distritos Locales	DISTRITO XVII

Observaciones SIN INFORMACION DEL CÓDIGO POSTAL

Tamaño Ancho: 5 metros, alto: 1.5 metros

Tipo Anuncio MUROS


Sistema Integral de Monitoreo de Espectaculares

Reporte de recorrido

Usuario antonio.micet

Id Encuesta: 17716 - Ticket:3166 - Estatus: Autorizado


Período Electoral	CAMPAÑA
Ámbito	Local
Partido Político	COALICIÓN PRI-PVEM
Otro Partido	
Nombre Candidato	RAFAEL ALEJANDRO MORENO CARDENAS
Descripción del Cargo	GOBERNADOR
Otro Cargo	
Lema / Versión	CON TODO PARA TODOS

Entidad	CAMPECHE
Municipio	CALKINÍ
Colonia	SAN FELIPE
Calle	18
Número	S/N
Entre calle	AV AH CANUL
Y Calle	AV CALKIN
C.P.	25000
Referencia	ENFRENTE DE GLORIETA
Distritos Federales	
Distritos Locales	DISTRITO XVII

Observaciones SIN REGISTRO DE CODIGO POSTAL

Tamaño Ancho: 5 metros, alto: 1.5 metros

Tipo Anuncio MUROS



Sistema Integral de Monitoreo de Espectaculares

Reporte de recorrido

Usuario antonio.micet

Id Encuesta: 17720 - Ticket:3166 - Estatus: Autorizado

Período Electoral	CAMPAÑA
Ámbito	Local
Partido Político	COALICIÓN PRI-PVEM
Otro Partido	
Nombre Candidato	RITA CARVAJAL
Descripción del Cargo	DIPUTADO LOCAL
Otro Cargo	
Lema / Versión	CON TODO PARA TODOS

Entidad	CAMPECHE
Municipio	CALKINÍ
Colonia	KILANKAN
Calle	SAN MIGUEL
Número	S/N
Entre calle	33
Y Calle	27
C.P.	24900
Referencia	A UN COSTADO DE TORTILLERIA EL ARCO MAYA DE CALKINO
Distritos Federales	
Distritos Locales	DISTRITO XVII

Observaciones

Tamaño Ancho: 4 metros, alto: 2 metros

Tipo Anuncio MUROS



Sistema Integral de Monitoreo de Espectaculares

Reporte de recorrido

Usuario antonio.micet

Id Encuesta: 17721 - Ticket:3166 - Estatus: Autorizado

Período Electoral	CAMPAÑA
Ámbito	Local
Partido Político	COALICIÓN PRI-PVEM
Otro Partido	
Nombre Candidato	RAFAEL ALEJANDRO MORENO CARDENAS
Descripción del Cargo	GOBERNADOR
Otro Cargo	
Lema / Versión	CON TODO PARA TODOS

Entidad	CAMPECHE
Municipio	CALKINÍ
Colonia	KILANKAN
Calle	AV CALKIN
Número	S/N
Entre calle	33
Y Calle	27
C.P.	24900
Referencia	A UN COSTADO DE FERROLAMINAS
Distritos Federales	
Distritos Locales	DISTRITO XVII

Observaciones

Tamaño Ancho: 4 metros, alto: 2 metros

Tipo Anuncio MUROS



Sistema Integral de Monitoreo de Espectaculares

Reporte de recorrido

Usuario antonio.micet

Id Encuesta: 17722 - Ticket:3166 - Estatus: Autorizado



Período Electoral	CAMPAÑA
Ámbito	Local
Partido Político	COALICIÓN PRI-PVEM
Otro Partido	
Nombre Candidato	RITA CARVAJAL
Descripción del Cargo	DIPUTADO LOCAL
Otro Cargo	
Lema / Versión	CON TODO PARA TODOS

Entidad	CAMPECHE
Municipio	CALKINÍ
Colonia	KILANKAN
Calle	CALLE SAN MIGUEL
Número	S/N
Entre calle	33
Y Calle	27
C.P.	24900
Referencia	A UN COSTADOS DE COMPARTAMOS
Distritos Federales	
Distritos Locales	DISTRITO XVII

Observaciones

Tamaño Ancho: 1.5 metros, alto: 1.5 metros

Tipo Anuncio MANTAS



Sistema Integral de Monitoreo de Espectaculares
Reporte de recorrido

Usuario antonio.micet

Id Encuesta: 18203 - Ticket:3244 - Estatus: Autorizado

Período Electoral	CAMPAÑA
Ámbito	Local
Partido Político	COALICIÓN PRI-PVEM
Otro Partido	
Nombre Candidato	RAFAEL ALEJANDRO MORENO, RITA CARVAJAL Y HECTOR PINTO BARREDO
Descripción del Cargo	GOBERNADOR
Otro Cargo	
Lema / Versión	CON TODO PARA TODOS

Entidad	CAMPECHE
Municipio	CALKINÍ
Colonia	SAN MARTIN
Calle	20
Número	S/N
Entre calle	31
Y Calle	29
C.P.	24900
Referencia	ENFRENTA DE SEGURIDAD PUBLICA
Distritos Federales	
Distritos Locales	DISTRITO XVII

Observaciones	PROPAGANDA CON TRES CARGOS LOCALES DIPUTADA LOCAL PRESIDENTE MUNICIPAL GOBERNADOR
----------------------	---

Tamaño Ancho: 35 metros, alto: 5 metros

Tipo Anuncio MUROS


Sistema Integral de Monitoreo de Espectaculares

Reporte de recorrido

Usuario antonio.micet

Id Encuesta: 18209 - Ticket:3244 - Estatus: Autorizado

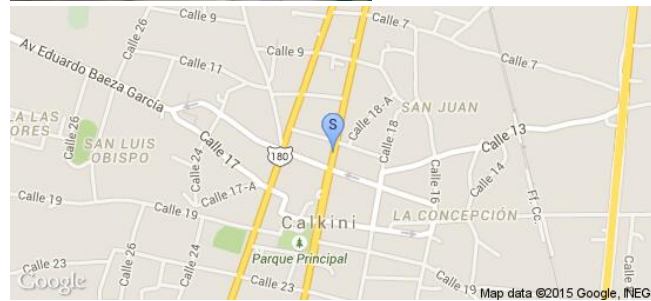
Período Electoral	CAMPAÑA
Ámbito	Local
Partido Político	COALICIÓN PRI-PVEM
Otro Partido	
Nombre Candidato	RAFAEL ALEJANDRO MORENO CARDENAS
Descripción del Cargo	GOBERNADOR
Otro Cargo	
Lema / Versión	CON TODO PARA TODOS

Entidad	CAMPECHE
Municipio	CALKINÍ
Colonia	CENTRO
Calle	20
Número	S/N
Entre calle	13
Y Calle	15
C.P.	24900
Referencia	A UN COSTADO DE ANTOJITOS DOÑA TERE
Distritos Federales	
Distritos Locales	DISTRITO XVI

Observaciones

Tamaño Ancho: 8 metros, alto: 2 metros

Tipo Anuncio MUROS



Sistema Integral de Monitoreo de Espectaculares
Reporte de recorrido

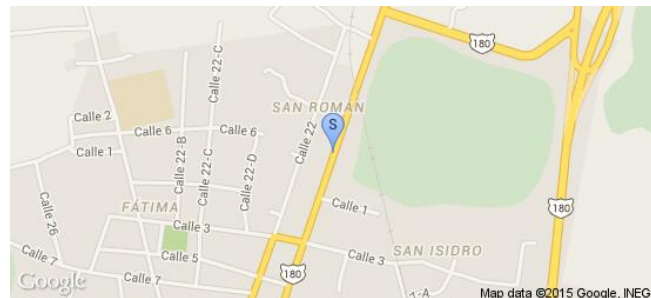
Usuario antonio.micet

Id Encuesta: 18438 - Ticket:3277 - Estatus: Autorizado

Período Electoral	CAMPAÑA
Ámbito	Local
Partido Político	COALICIÓN PRI-PVEM
Otro Partido	
Nombre Candidato	RAFAEL ALEJANDRO MORENO CARDENAS
Descripción del Cargo	GOBERNADOR
Otro Cargo	
Lema / Versión	CON TODO PARA TODOS

Entidad	CAMPECHE
Municipio	CALKINÍ
Colonia	FATIMA
Calle	20
Número	S/N
Entre calle	20
Y Calle	1
C.P.	24900
Referencia	A UN LADO DE TALLER
Distritos Federales	
Distritos Locales	DISTRITO XVII

Observaciones
Tamaño Ancho: 6 metros, alto: 8 metros

Tipo Anuncio MUROS


Sistema Integral de Monitoreo de Espectaculares

Reporte de recorrido

Usuario antonio.micet

Id Encuesta: 18439 - Ticket:3277 - Estatus: Autorizado

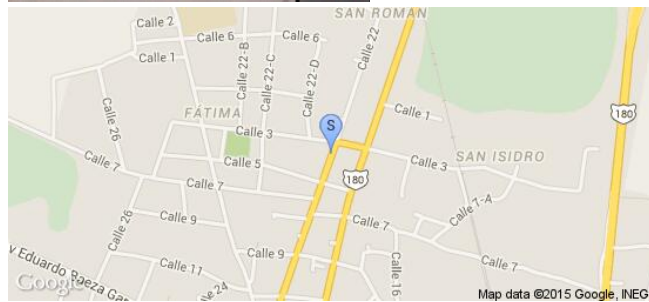

Período Electoral	CAMPAÑA
Ámbito	Local
Partido Político	COALICIÓN PRI-PVEM
Otro Partido	
Nombre Candidato	RITA CARVAJAL
Descripción del Cargo	DIPUTADO LOCAL
Otro Cargo	
Lema / Versión	CON TODO PARA TODOS

Entidad	CAMPECHE
Municipio	CALKINÍ
Colonia	LA FATIMA
Calle	22
Número	S/N
Entre calle	3
Y Calle	5
C.P.	24900
Referencia	A UN COSTADO DE LA UNIDAD BASICA DE REHABILITACIÓN
Distritos Federales	
Distritos Locales	DISTRITO XVII

Observaciones

Tamaño Ancho: 1.5 metros, alto: 1.5 metros

Tipo Anuncio MANTAS



Sistema Integral de Monitoreo de Espectaculares

Reporte de recorrido

Usuario antonio.micet

Id Encuesta: 18477 - Ticket:3281 - Estatus: Autorizado

Período Electoral	CAMPAÑA
Ámbito	Local
Partido Político	COALICIÓN PRI-PVEM
Otro Partido	
Nombre Candidato	RAFAEL ALEJANDRO MORENO CARDENAS
Descripción del Cargo	GOBERNADOR
Otro Cargo	
Lema / Versión	CON TODO PARA TODOS

Entidad	CAMPECHE
Municipio	HECELCHAKÁN
Colonia	LA CONQUISTA
Calle	20
Número	S/N
Entre calle	7
Y Calle	9
C.P.	24800
Referencia	A UNA CUADRA DEL ESTADIO
Distritos Federales	
Distritos Locales	DISTRITO XIX

Observaciones

Tamaño Ancho: 4 metros, alto: 2 metros

Tipo Anuncio MUROS



Sistema Integral de Monitoreo de Espectaculares

Reporte de recorrido

Usuario antonio.micet

Id Encuesta: 18479 - Ticket:3281 - Estatus: Autorizado


Período Electoral	CAMPAÑA
Ámbito	Local
Partido Político	COALICIÓN PRI-PVEM
Otro Partido	
Nombre Candidato	CARLOS MARTIN RUIZ ORTEGA
Descripción del Cargo	PRESIDENTE MUNICIPAL
Otro Cargo	
Lema / Versión	CON TODO PARA TODOS

Entidad	CAMPECHE
Municipio	HECELCHAKÁN
Colonia	LA CONQUISTA
Calle	20
Número	S/N
Entre calle	9
Y Calle	13
C.P.	24800
Referencia	A UNA CUADRA DE TORTILLERIA
Distritos Federales	
Distritos Locales	DISTRITO XIX

Observaciones

Tamaño Ancho: .5 metros, alto: 1 metros

Tipo Anuncio MANTAS



Sistema Integral de Monitoreo de Espectaculares

Reporte de recorrido

Usuario antonio.micet

Id Encuesta: 18672 - Ticket:3329 - Estatus: Autorizado

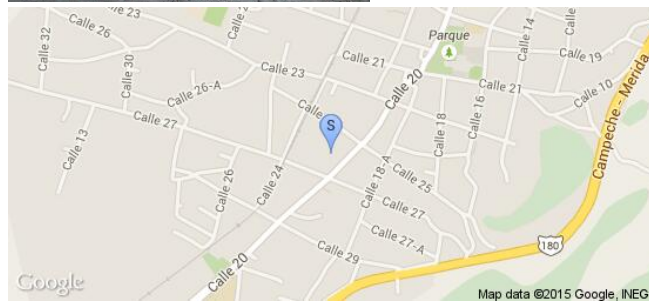
Período Electoral	CAMPAÑA
Ámbito	Local
Partido Político	COALICIÓN PRI-PVEM
Otro Partido	
Nombre Candidato	RAFAEL ALEJANDRO MORENO CARDENAS
Descripción del Cargo	GOBERNADOR
Otro Cargo	
Lema / Versión	CON TODO Y PARA TODOS

Entidad	CAMPECHE
Municipio	HECELCHAKÁN
Colonia	SAN FRANCISCO
Calle	20
Número	S/N
Entre calle	25
Y Calle	27
C.P.	24800
Referencia	A UN COSTADO DE COMERCIALIZADORA DE ZAPATOS
Distritos Federales	
Distritos Locales	DISTRITO XIX

Observaciones

Tamaño Ancho: 3 metros, alto: 3 metros

Tipo Anuncio MUROS



Sistema Integral de Monitoreo de Espectaculares

Reporte de recorrido

Usuario antonio.micet

Id Encuesta: 18673 - Ticket:3329 - Estatus: Autorizado

Período Electoral	CAMPAÑA
Ámbito	Local
Partido Político	COALICIÓN PRI-PVEM
Otro Partido	
Nombre Candidato	RAFAEL ALEJANDRO MORENO CARDENAS
Descripción del Cargo	GOBERNADOR
Otro Cargo	
Lema / Versión	CON TODO Y PARA TODO

Entidad	CAMPECHE
Municipio	HECELCHAKÁN
Colonia	SAN FRANCISCO
Calle	20
Número	S/N
Entre calle	25
Y Calle	27
C.P.	24800
Referencia	A UN COSTADO DE SEC EDUCACION ESPECIAL
Distritos Federales	
Distritos Locales	DISTRITO XIX

Observaciones

Tamaño Ancho: 4 metros, alto: 4 metros

Tipo Anuncio MUROS



Sistema Integral de Monitoreo de Espectaculares

Reporte de recorrido

Usuario antonio.micet

Id Encuesta: 18675 - Ticket:3329 - Estatus: Autorizado

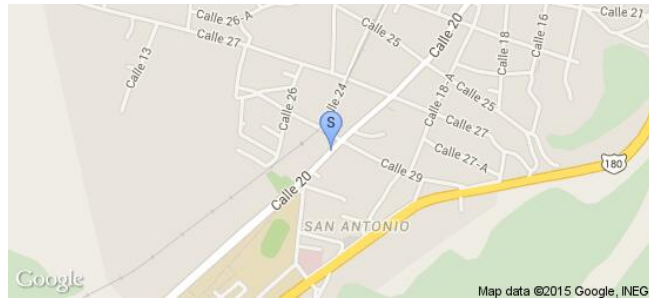
Período Electoral	CAMPAÑA
Ámbito	Local
Partido Político	COALICIÓN PRI-PVEM
Otro Partido	
Nombre Candidato	RAFAEL ALEJANDRO MORENO CARDENAS
Descripción del Cargo	GOBERNADOR
Otro Cargo	
Lema / Versión	CON TODO Y PARA TODOS

Entidad	CAMPECHE
Municipio	HECELCHAKÁN
Colonia	SAN FRANCISCO
Calle	20
Número	S/N
Entre calle	29
Y Calle	31
C.P.	24800
Referencia	A UN COSTADO DE TALLER DINAMO
Distritos Federales	
Distritos Locales	DISTRITO XIX

Observaciones

Tamaño Ancho: 3 metros, alto: 3 metros

Tipo Anuncio MUROS



Sistema Integral de Monitoreo de Espectaculares

Reporte de recorrido

Usuario antonio.micet

Id Encuesta: 18677 - Ticket:3329 - Estatus: Autorizado

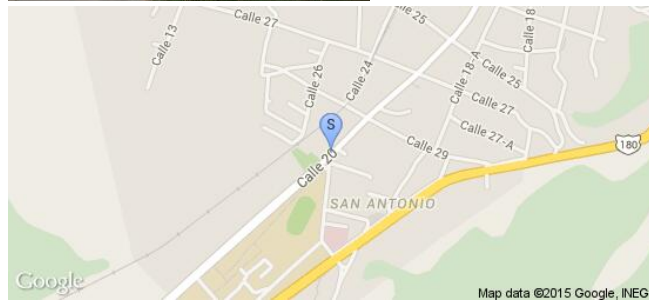
Período Electoral	CAMPAÑA
Ámbito	Local
Partido Político	COALICIÓN PRI-PVEM
Otro Partido	
Nombre Candidato	RAFAEL ALEJANDRO MORENO CARDENAS
Descripción del Cargo	GOBERNADOR
Otro Cargo	
Lema / Versión	CON TODO Y PARA TODOS

Entidad	CAMPECHE
Municipio	HECELCHAKÁN
Colonia	SAN FRANCISCO
Calle	20
Número	S/N
Entre calle	29
Y Calle	31
C.P.	24800
Referencia	ENFRENTE DE LA IGLESIA
Distritos Federales	
Distritos Locales	DISTRITO XIX

Observaciones

Tamaño Ancho: 15 metros, alto: 8 metros

Tipo Anuncio PANORÁMICOS



Sistema Integral de Monitoreo de Espectaculares

Reporte de recorrido

Usuario antonio.micet

Id Encuesta: 18680 - Ticket:3329 - Estatus:Autorizado

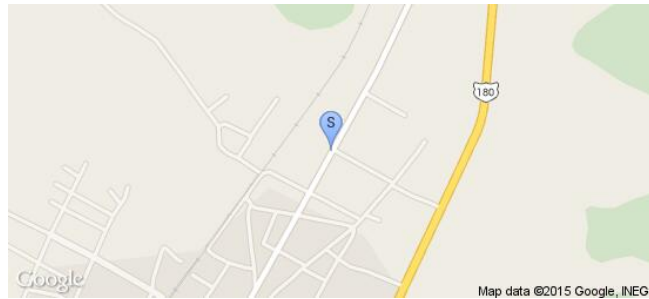
Período Electoral	CAMPAÑA
Ámbito	Local
Partido Político	COALICIÓN PRI-PVEM
Otro Partido	
Nombre Candidato	RAFAEL ALEJANDRO MORENO CARDENAS
Descripción del Cargo	GOBERNADOR
Otro Cargo	
Lema / Versión	CON TODO Y PARA TODOS

Entidad	CAMPECHE
Municipio	TENABO
Colonia	BARRIO JACINTO CANEK
Calle	10
Número	S/N
Entre calle	3
Y Calle	5
C.P.	24700
Referencia	ENFRENTE DE ABARROTE LA SOLEDAD
Distritos Federales	
Distritos Locales	DISTRITO VII

Observaciones

Tamaño Ancho: 2 metros, alto: .7 metros

Tipo Anuncio MANTAS



Sistema Integral de Monitoreo de Espectaculares

Reporte de recorrido

Usuario antonio.micet

Id Encuesta: 18691 - Ticket:3349 - Estatus: Autorizado

Período Electoral	CAMPAÑA
Ámbito	Local
Partido Político	COALICIÓN PRI-PVEM
Otro Partido	
Nombre Candidato	MARTHA ALBORES
Descripción del Cargo	DIPUTADO LOCAL
Otro Cargo	
Lema / Versión	CON Y PARA TODOS

Entidad	CAMPECHE
Municipio	TENABO
Colonia	BARRIO JACINTO CANEK
Calle	10
Número	S/N
Entre calle	7
Y Calle	9
C.P.	24700
Referencia	A UNA CUADRA DE LA CALLE 3
Distritos Federales	
Distritos Locales	DISTRITO VII

Observaciones

Tamaño Ancho: 2 metros, alto: 1 metros

Tipo Anuncio MANTAS



Sistema Integral de Monitoreo de Espectaculares

Reporte de recorrido

Usuario antonio.micet

Id Encuesta: 18692 - Ticket:3349 - Estatus: Autorizado

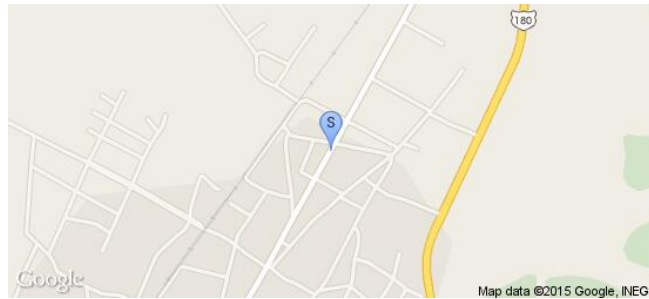
Período Electoral	CAMPAÑA
Ámbito	Local
Partido Político	COALICIÓN PRI-PVEM
Otro Partido	
Nombre Candidato	FRANCISCO LOPEZ
Descripción del Cargo	PRESIDENTE MUNICIPAL
Otro Cargo	
Lema / Versión	CON TODO Y PARA TODOS

Entidad	CAMPECHE
Municipio	TENABO
Colonia	JACINTO CANEK
Calle	10
Número	S/N
Entre calle	7
Y Calle	9
C.P.	24700
Referencia	ENFRENTE DE EXPENDIO
Distritos Federales	
Distritos Locales	DISTRITO VII

Observaciones

Tamaño Ancho: 3 metros, alto: 2 metros

Tipo Anuncio MUROS



Sistema Integral de Monitoreo de Espectaculares

Reporte de recorrido

Usuario antonio.micet

Id Encuesta: 18695 - Ticket:3349 - Estatus: Autorizado

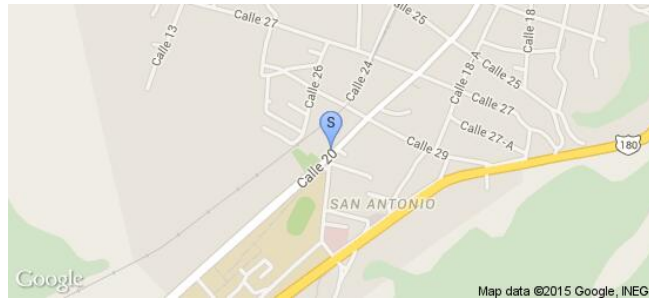
Período Electoral	CAMPAÑA
Ámbito	Local
Partido Político	COALICIÓN PRI-PVEM
Otro Partido	
Nombre Candidato	FRANCISCO LOPEZ
Descripción del Cargo	PRESIDENTE MUNICIPAL
Otro Cargo	
Lema / Versión	CON TODO Y PARA TODOS

Entidad	CAMPECHE
Municipio	TENABO
Colonia	JACINTO CANEK
Calle	10
Número	S/N
Entre calle	11
Y Calle	13
C.P.	24700
Referencia	A UN COSTADO DE MOLINO Y TORTILLERIA
Distritos Federales	
Distritos Locales	DISTRITO VII

Observaciones

Tamaño Ancho: 3.5 metros, alto: 4 metros

Tipo Anuncio MUROS



Sistema Integral de Monitoreo de Espectaculares

Reporte de recorrido

Usuario antonio.micet


Id Encuesta: 18697 - Ticket:3349 - Estatus:Autorizado

Período Electoral	CAMPAÑA
Ámbito	Local
Partido Político	COALICIÓN PRI-PVEM
Otro Partido	
Nombre Candidato	FRANCISCO LOPEZ
Descripción del Cargo	PRESIDENTE MUNICIPAL
Otro Cargo	
Lema / Versión	CON TODO Y PARA TODOS

Entidad	CAMPECHE
Municipio	TENABO
Colonia	CENTRO
Calle	10
Número	S/N
Entre calle	13
Y Calle	15
C.P.	24700
Referencia	ENFRENTE DE COMERCIALIZADORA MI CAMPO
Distritos Federales	
Distritos Locales	DISTRITO VII

Observaciones

Tamaño Ancho: 2 metros, alto: 1 metros



Tipo Anuncio MUROS



Sistema Integral de Monitoreo de Espectaculares

Reporte de recorrido

Usuario antonio.micet

Id Encuesta: 18699 - Ticket:3349 - Estatus:Autorizado

Período Electoral	CAMPAÑA
Ámbito	Local
Partido Político	COALICIÓN PRI-PVEM
Otro Partido	
Nombre Candidato	RAFAEL ALEJANDRO MORENO CARDENAS
Descripción del Cargo	GOBERNADOR
Otro Cargo	
Lema / Versión	CON TODO Y PARA TODOS

Entidad	CAMPECHE
Municipio	TENABO
Colonia	CENTRO
Calle	10
Número	S/N
Entre calle	13
Y Calle	15
C.P.	24700
Referencia	ENFRENTE DEL TEATRO DEL PUEBLO
Distritos Federales	
Distritos Locales	DISTRITO VII

Observaciones

Tamaño Ancho: 6 metros, alto: 2 metros

Tipo Anuncio MUROS



Sistema Integral de Monitoreo de Espectaculares

Reporte de recorrido

Usuario victor.aguilarn

Id Encuesta: 59812 - Ticket:17744 - Estatus: Autorizado


Período Electoral	CAMPAÑA
Ámbito	Local
Partido Político	COALICIÓN PRI-PVEM
Otro Partido	
Nombre Candidato	ALEJANDRO MORENO
Descripción del Cargo	GOBERNADOR
Otro Cargo	
Lema / Versión	CON TODO PARA TODOS

Entidad	CAMPECHE
Municipio	CAMPECHE
Colonia	TOMAS AZNAR
Calle	AV LUIS DONALDO COLOSIO
Número	S/N
Entre calle	JALISCO
Y Calle	ECUADOR
C.P.	24050
Referencia	EQUIPO DE PERIFONEO
Distritos Federales	
Distritos Locales	DISTRITO I

Observaciones	CAJA DE LUZ CON EQUIPO DE PERIFONEO INCLUIDO. AL IGUAL QUE CACION MODIFICADA
----------------------	--

Tamaño Ancho: 3 metros, alto: 2 metros

Tipo Anuncio CAJAS DE LUZ



Sistema Integral de Monitoreo de Espectaculares

Reporte de recorrido

Usuario victor.aguilarn


Id Encuesta: 59813 - Ticket:17744 - Estatus: Autorizado

Período Electoral	CAMPAÑA
Ámbito	Local
Partido Político	COALICIÓN PRI-PVEM
Otro Partido	
Nombre Candidato	RAMON MENDEZ LANZ
Descripción del Cargo	DIPUTADO LOCAL
Otro Cargo	
Lema / Versión	CON TODO PARA TODOS
Observaciones	FRENTE A FARMACIAS YZA

Entidad	CAMPECHE
Municipio	CAMPECHE
Colonia	VILLAS DEL RIO
Calle	AV FRANCISCO I MADERO
Número	S/N
Entre calle	AV GOBERNADORES
Y Calle	RIO CANDELARIA
C.P.	24020
Referencia	A UN COSTADO DE ARENA PINKUSKY
Distritos Federales	
Distritos Locales	DISTRITO I

Tamaño Ancho: 14 metros, alto: 8 metros

Tipo Anuncio MUROS



Sistema Integral de Monitoreo de Espectaculares

Reporte de recorrido

Usuario antonio.micet

Id Encuesta: 60052 - Ticket:17798 - Estatus:Autorizado

Período Electoral	CAMPAÑA
Ámbito	Local
Partido Político	COALICIÓN PRI-PVEM
Otro Partido	
Nombre Candidato	ALEJANDRINA MORENO
Descripción del Cargo	DIPUTADO LOCAL
Otro Cargo	
Lema / Versión	CON TODO PARA TODOS

Entidad	CAMPECHE
Municipio	CAMPECHE
Colonia	SANTA LUCIA
Calle	AV GOBERNADORES
Número	S/N
Entre calle	AV AVIACION
Y Calle	AV ALVARO OBREGON
C.P.	24020
Referencia	ENFRENTE DE COPEHGO
Distritos Federales	
Distritos Locales	DISTRITO III

Observaciones

Tamaño Ancho: 2 metros, alto: 2 metros

Tipo Anuncio MUROS



Sistema Integral de Monitoreo de Espectaculares
Reporte de recorrido

Usuario antonio.micet

Id Encuesta: 60055 - Ticket:17798 - Estatus:Autorizado

Período Electoral	CAMPAÑA
Ámbito	Local
Partido Político	COALICIÓN PRI-PVEM
Otro Partido	
Nombre Candidato	ALEJANDRO MORENO CARDENAS
Descripción del Cargo	GOBERNADOR
Otro Cargo	
Lema / Versión	CON TODO Y PARA TODOS

Entidad	CAMPECHE
Municipio	CAMPECHE
Colonia	JARDINES
Calle	DELICIAS
Número	S/N
Entre calle	GUERRERO
Y Calle	DELICIAS
C.P.	24060
Referencia	EN ESQUINA
Distritos Federales	
Distritos Locales	DISTRITO I

Observaciones
Tamaño Ancho: 4 metros, alto: 2 metros

Tipo Anuncio MUROS


Sistema Integral de Monitoreo de Espectaculares
Reporte de recorrido

Usuario antonio.micet

Id Encuesta: 60056 - Ticket:17798 - Estatus: Autorizado

Período Electoral	CAMPAÑA
Ámbito	Local
Partido Político	COALICIÓN PRI-PVEM
Otro Partido	
Nombre Candidato	CRISHTIAN BELLO
Descripción del Cargo	DIPUTADO LOCAL
Otro Cargo	
Lema / Versión	CON TODO Y PARA TODOS

Entidad	CAMPECHE
Municipio	CAMPECHE
Colonia	JARDINES
Calle	GIRASOL
Número	S/N
Entre calle	JAZMIN
Y Calle	AMAPOLA
C.P.	24060
Referencia	EN ESQUINA DE ESTACIONAMIENTO JULIO
Distritos Federales	
Distritos Locales	DISTRITO IV

Observaciones
Tamaño Ancho: 2 metros, alto: 2 metros

Tipo Anuncio MUROS


Sistema Integral de Monitoreo de Espectaculares
Reporte de recorrido

Usuario antonio.micet

Id Encuesta: 60057 - Ticket:17798 - Estatus: Autorizado

Período Electoral	CAMPAÑA
Ámbito	Local
Partido Político	COALICIÓN PRI-PVEM
Otro Partido	
Nombre Candidato	EDGAR HERNÁNDEZ
Descripción del Cargo	PRESIDENTE MUNICIPAL
Otro Cargo	
Lema / Versión	CON TODO Y PARA TODOS

Entidad	CAMPECHE
Municipio	CAMPECHE
Colonia	JARDINES
Calle	MARGARITAS
Número	S/N
Entre calle	FLAMBOYANES
Y Calle	TULIPAN
C.P.	24060
Referencia	A UN COSTADO DE SERVICIO TÉCNICO
Distritos Federales	
Distritos Locales	DISTRITO I

Observaciones
Tamaño Ancho: 4 metros, alto: 3 metros

Tipo Anuncio MUROS


Sistema Integral de Monitoreo de Espectaculares
Reporte de recorrido

Usuario antonio.micet

Id Encuesta: 60058 - Ticket:17798 - Estatus: Autorizado

Período Electoral	CAMPAÑA
Ámbito	Local
Partido Político	COALICIÓN PRI-PVEM
Otro Partido	
Nombre Candidato	CHRISTIAN CASTRO BELLO
Descripción del Cargo	DIPUTADO LOCAL
Otro Cargo	
Lema / Versión	CON TODO PARA TODOS

Entidad	CAMPECHE
Municipio	CAMPECHE
Colonia	JARDINES
Calle	AZTECA
Número	S/N
Entre calle	PEDRERA
Y Calle	LIMONAR
C.P.	24060
Referencia	A UN COSTADO DE ANTENA
Distritos Federales	
Distritos Locales	DISTRITO IV

Observaciones
Tamaño Ancho: 4 metros, alto: 2.5 metros

Tipo Anuncio MUROS


Sistema Integral de Monitoreo de Espectaculares

Reporte de recorrido

Usuario antonio.micet

Id Encuesta: 60204 - Ticket:17817 - Estatus: Autorizado

Período Electoral CAMPAÑA
Ámbito Local
Partido Político COALICIÓN PRI-PVEM
Otro Partido
Nombre Candidato ALEJANDRO MORENO
Descripción del Cargo GOBERNADOR
Otro Cargo
Lema / Versión CON TODO Y PARA TODO

Entidad CAMPECHE
Municipio CAMPECHE
Colonia TOMAS AZNAR
Calle ECUADOR
Número S/N
Entre calle JALISCO
Y Calle AV COLOSIO
C.P. 24060
Referencia ENFRENTE DE TIENDA
Distritos Federales
Distritos Locales DISTRITO I

Observaciones

Tamaño Ancho: 25 metros, alto: 2.5 metros

Tipo Anuncio MUROS



Sistema Integral de Monitoreo de Espectaculares

Reporte de recorrido

Usuario antonio.micet

Id Encuesta: 60205 - Ticket:17817 - Estatus: Autorizado

Período Electoral	CAMPAÑA
Ámbito	Local
Partido Político	COALICIÓN PRI-PVEM
Otro Partido	
Nombre Candidato	CHRISTIAN CASTRO BELLO
Descripción del Cargo	DIPUTADO LOCAL
Otro Cargo	
Lema / Versión	CON TODO Y PARA TODOS

Entidad	CAMPECHE
Municipio	CAMPECHE
Colonia	TOMAS AZNAR
Calle	ECUADOR
Número	S/N
Entre calle	JALISCO
Y Calle	AV COLOSIO
C.P.	24060
Referencia	A MEDIA CUADRA DE AV COLOSIO
Distritos Federales	
Distritos Locales	DISTRITO IV

Observaciones

Tamaño Ancho: 4 metros, alto: 2.5 metros

Tipo Anuncio MUROS



Sistema Integral de Monitoreo de Espectaculares

Reporte de recorrido

Usuario antonio.micet

Id Encuesta: 60207 - Ticket:17817 - Estatus: Autorizado

Período Electoral	CAMPAÑA
Ámbito	Local
Partido Político	COALICIÓN PRI-PVEM
Otro Partido	
Nombre Candidato	ALEJANDRO MORENO CARDENAS
Descripción del Cargo	GOBERNADOR
Otro Cargo	
Lema / Versión	CON TODO Y PARA TODOS

Entidad	CAMPECHE
Municipio	CAMPECHE
Colonia	SANTA ANA
Calle	ECUADOR
Número	S/N
Entre calle	COAHUILA
Y Calle	VERACRUZ
C.P.	24050
Referencia	ENFRENTE DE ACADEMIA BAILE
Distritos Federales	
Distritos Locales	DISTRITO I

Observaciones

Tamaño Ancho: 6 metros, alto: 2 metros

Tipo Anuncio MUROS



Sistema Integral de Monitoreo de Espectaculares

Reporte de recorrido

Usuario antonio.micet

Id Encuesta: 60292 - Ticket:17851 - Estatus:Autorizado

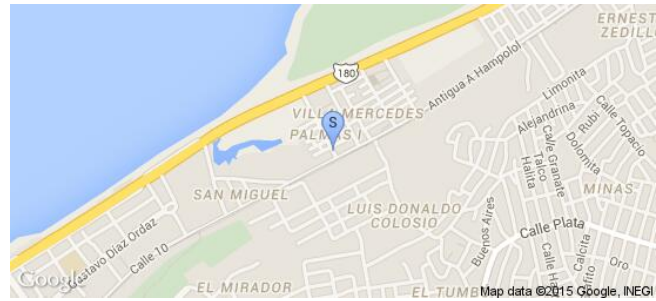
Período Electoral	CAMPAÑA
Ámbito	Local
Partido Político	COALICIÓN PRI-PVEM
Otro Partido	
Nombre Candidato	ALEJANDRO MORENO CARDENAS
Descripción del Cargo	GOBERNADOR
Otro Cargo	
Lema / Versión	CON TODO Y PARA TODOS

Entidad	CAMPECHE
Municipio	CAMPECHE
Colonia	PALMAS 1
Calle	PALMAS 1
Número	S/N
Entre calle	CARRETERA CAMPECHE MERIDA
Y Calle	ANTIGUA HAMPOLOL
C.P.	24020
Referencia	EN ESQUINA
Distritos Federales	
Distritos Locales	DISTRITO I

Observaciones

Tamaño Ancho: 15 metros, alto: 2 metros

Tipo Anuncio MUROS



Sistema Integral de Monitoreo de Espectaculares
Reporte de recorrido

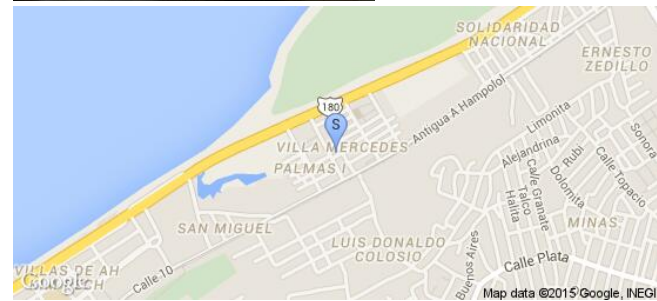
Usuario antonio.micet

Id Encuesta: 60295 - Ticket:17851 - Estatus: Autorizado

Período Electoral	CAMPAÑA
Ámbito	Local
Partido Político	COALICIÓN PRI-PVEM
Otro Partido	
Nombre Candidato	EDGAR HERNANDEZ
Descripción del Cargo	PRESIDENTE MUNICIPAL
Otro Cargo	
Lema / Versión	CON TODO Y PARA TODOS

Entidad	CAMPECHE
Municipio	CAMPECHE
Colonia	PALMAS 1
Calle	PALMA NEGRA
Número	S/N
Entre calle	2
Y Calle	5
C.P.	24027
Referencia	ENFRENTE DE PARQUE
Distritos Federales	
Distritos Locales	DISTRITO I

Observaciones
Tamaño Ancho: 4 metros, alto: 2 metros

Tipo Anuncio MUROS


Sistema Integral de Monitoreo de Espectaculares
Reporte de recorrido

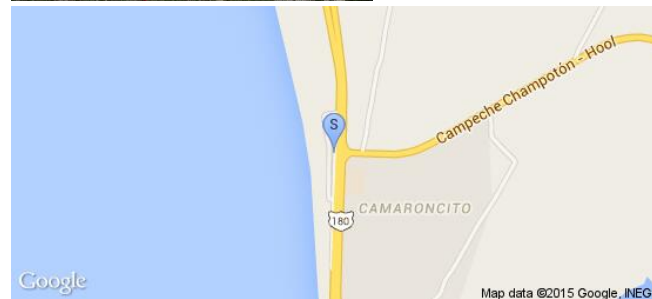
Usuario antonio.micet

Id Encuesta: 60374 - Ticket:17866 - Estatus: Autorizado

Período Electoral	CAMPAÑA
Ámbito	Local
Partido Político	COALICIÓN PRI-PVEM
Otro Partido	
Nombre Candidato	ALEJANDRO MORENO CARDENAS
Descripción del Cargo	GOBERNADOR
Otro Cargo	
Lema / Versión	CON TODO PARA TODOS

Entidad	CAMPECHE
Municipio	CHAMPOTÓN
Colonia	CHAMPOTON
Calle	CARRETERA CAMPECHE CHAMPOTON
Número	S/N
Entre calle	MOQUEL
Y Calle	ZAPOTE
C.P.	24000
Referencia	BARDA DE RESTAURANT CHAKAS
Distritos Federales	
Distritos Locales	DISTRITO I

Observaciones
Tamaño Ancho: 8 metros, alto: 2.5 metros

Tipo Anuncio MUROS


Sistema Integral de Monitoreo de Espectaculares

Reporte de recorrido

Usuario antonio.micet

Id Encuesta: 60375 - Ticket:17866 - Estatus: Autorizado

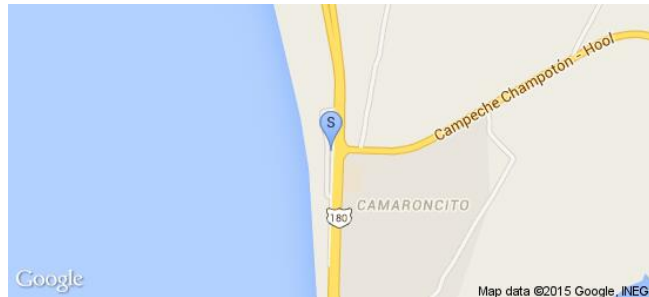
Período Electoral	CAMPAÑA
Ámbito	Local
Partido Político	COALICIÓN PRI-PVEM
Otro Partido	
Nombre Candidato	RAUL URIBE HAYDAR
Descripción del Cargo	PRESIDENTE MUNICIPAL
Otro Cargo	
Lema / Versión	CON TODO PARA TODOS

Entidad	CAMPECHE
Municipio	CHAMPOTÓN
Colonia	CHAMPOTON
Calle	CARRETERA CAMPECHE CHAMPOTON
Número	S/N
Entre calle	MOQUEL
Y Calle	CALLE 3
C.P.	24000
Referencia	BARDA DE RESTAURANT CHAKAS
Distritos Federales	
Distritos Locales	DISTRITO I

Observaciones

Tamaño Ancho: 7 metros, alto: 2.5 metros

Tipo Anuncio MUROS



Sistema Integral de Monitoreo de Espectaculares

Reporte de recorrido

Usuario antonio.micet

Id Encuesta: 60378 - Ticket:17866 - Estatus: Autorizado

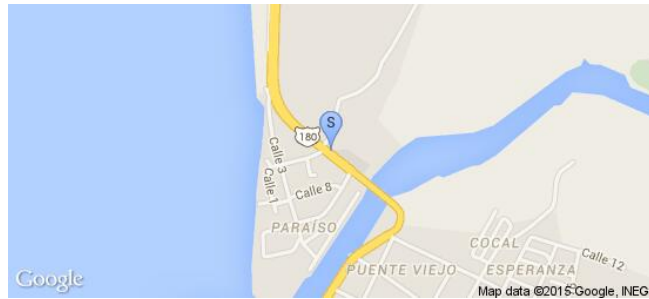
Período Electoral	CAMPAÑA
Ámbito	Local
Partido Político	COALICIÓN PRI-PVEM
Otro Partido	
Nombre Candidato	RAUL URIBE
Descripción del Cargo	PRESIDENTE MUNICIPAL
Otro Cargo	
Lema / Versión	CON TODO PARA TODOS

Entidad	CAMPECHE
Municipio	CHAMPOTÓN
Colonia	CHAMPOTON
Calle	CARRETERA CAMPECHE CHAMPOTON
Número	S/N
Entre calle	10
Y Calle	8
C.P.	24000
Referencia	EN HOTEL PARAISO BEACH
Distritos Federales	
Distritos Locales	DISTRITO I

Observaciones

Tamaño Ancho: 3 metros, alto: 2 metros

Tipo Anuncio MANTAS



Sistema Integral de Monitoreo de Espectaculares

Reporte de recorrido

Usuario antonio.micet

Id Encuesta: 60436 - Ticket:17877 - Estatus: Autorizado

Período Electoral	CAMPAÑA
Ámbito	Local
Partido Político	COALICIÓN PRI-PVEM
Otro Partido	
Nombre Candidato	RAUL URIBE HAYDAR
Descripción del Cargo	PRESIDENTE MUNICIPAL
Otro Cargo	
Lema / Versión	CON TODO PARA TODO

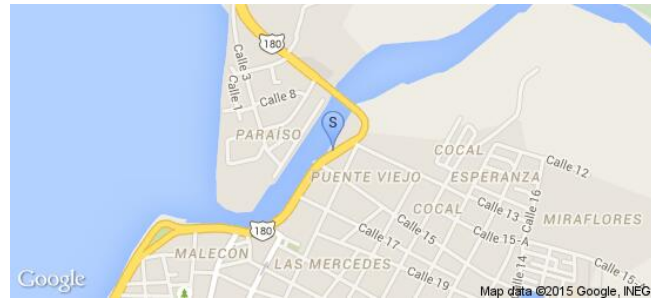
Entidad	CAMPECHE
Municipio	CHAMPOTÓN
Colonia	CENTRO
Calle	AV REVOLUCION
Número	S/N
Entre calle	28
Y Calle	15
C.P.	24000
Referencia	ENFRENTE DE QUIOSCO
Distritos Federales	
Distritos Locales	DISTRITO I

Observaciones

Tamaño Ancho: 2 metros, alto: 2 metros



Tipo Anuncio MANTAS



Sistema Integral de Monitoreo de Espectaculares

Reporte de recorrido

Usuario antonio.micet

Id Encuesta: 60437 - Ticket:17877 - Estatus: Autorizado

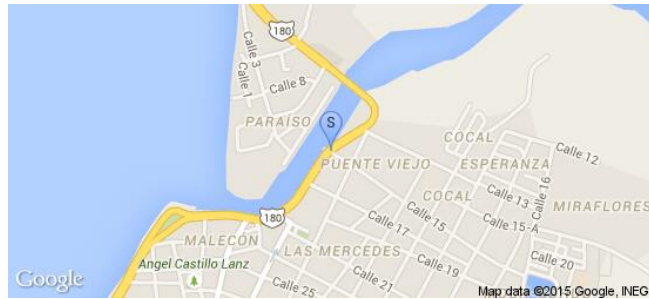
Período Electoral	CAMPAÑA
Ámbito	Local
Partido Político	COALICIÓN PRI-PVEM
Otro Partido	
Nombre Candidato	ALEJANDRO MORENO
Descripción del Cargo	GOBERNADOR
Otro Cargo	
Lema / Versión	CON TODO PARA TODOS

Entidad	CAMPECHE
Municipio	CHAMPOTÓN
Colonia	CENTRO
Calle	15
Número	S/N
Entre calle	AV REVOLUCIÓN
Y Calle	28
C.P.	24000
Referencia	ENFRENTE DE QUISCO
Distritos Federales	
Distritos Locales	DISTRITO I

Observaciones

Tamaño Ancho: 6 metros, alto: 2 metros

Tipo Anuncio MUROS



Sistema Integral de Monitoreo de Espectaculares

Reporte de recorrido

Usuario antonio.micet

Id Encuesta: 60439 - Ticket:17877 - Estatus: Autorizado

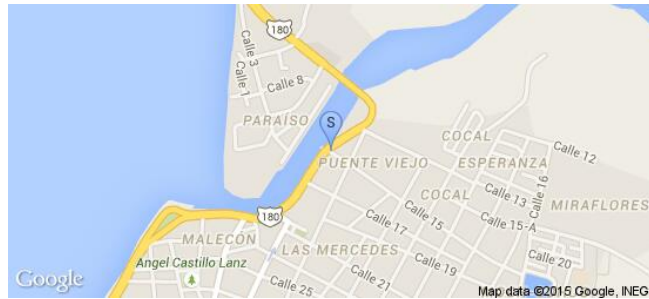
Período Electoral	CAMPAÑA
Ámbito	Local
Partido Político	COALICIÓN PRI-PVEM
Otro Partido	
Nombre Candidato	PABLO ANGULO
Descripción del Cargo	DIPUTADO LOCAL
Otro Cargo	
Lema / Versión	CON TODO PARA TODOS

Entidad	CAMPECHE
Municipio	CHAMPOTÓN
Colonia	CENTRO
Calle	15
Número	S/N
Entre calle	AV REVOLUCIÓN
Y Calle	28
C.P.	24000
Referencia	ENFRENTE DE QUISCO
Distritos Federales	
Distritos Locales	DISTRITO XV

Observaciones

Tamaño Ancho: 5 metros, alto: 2 metros

Tipo Anuncio MUROS



Sistema Integral de Monitoreo de Espectaculares

Reporte de recorrido

Usuario antonio.micet

Id Encuesta: 60441 - Ticket:17877 - Estatus: Autorizado

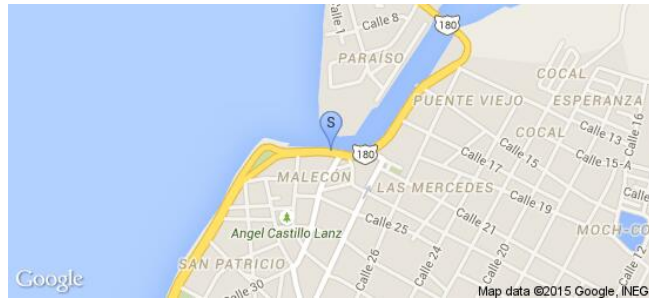
Período Electoral	CAMPAÑA
Ámbito	Local
Partido Político	COALICIÓN PRI-PVEM
Otro Partido	
Nombre Candidato	PABLO ANGULO
Descripción del Cargo	DIPUTADO LOCAL
Otro Cargo	
Lema / Versión	CON TODO PARA TODOS

Entidad	CAMPECHE
Municipio	CHAMPOTÓN
Colonia	CENTRO
Calle	AV REVOLUCIÓN
Número	S/N
Entre calle	30
Y Calle	32
C.P.	24000
Referencia	A UNA CUADRA DE HSBC
Distritos Federales	
Distritos Locales	DISTRITO XV

Observaciones

Tamaño Ancho: 3 metros, alto: 2 metros

Tipo Anuncio MUROS



Sistema Integral de Monitoreo de Espectaculares
Reporte de recorrido

Usuario antonio.micet

Id Encuesta: 60442 - Ticket:17877 - Estatus: Autorizado

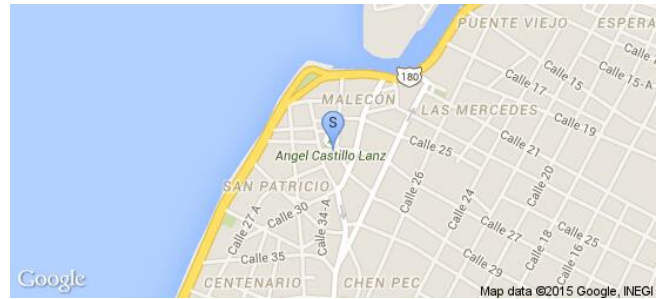
Período Electoral	CAMPAÑA
Ámbito	Local
Partido Político	COALICIÓN PRI-PVEM
Otro Partido	
Nombre Candidato	PABLO ANGULO
Descripción del Cargo	DIPUTADO LOCAL
Otro Cargo	
Lema / Versión	CON TODO PARA TODOS

Entidad	CAMPECHE
Municipio	CHAMPOTÓN
Colonia	CENTRO
Calle	27
Número	2
Entre calle	32
Y Calle	34
C.P.	24400
Referencia	ENFRENTE DE PARQUE PRINCIPAL
Distritos Federales	
Distritos Locales	DISTRITO XV

Observaciones	CASA DE CAMPAÑA
----------------------	-----------------

Tamaño	Ancho: 2 metros, alto: 1 metros
---------------	---------------------------------

Tipo Anuncio	MANTAS
---------------------	--------



Sistema Integral de Monitoreo de Espectaculares

Reporte de recorrido

Usuario antonio.micet

Id Encuesta: 60485 - Ticket:17887 - Estatus: Autorizado

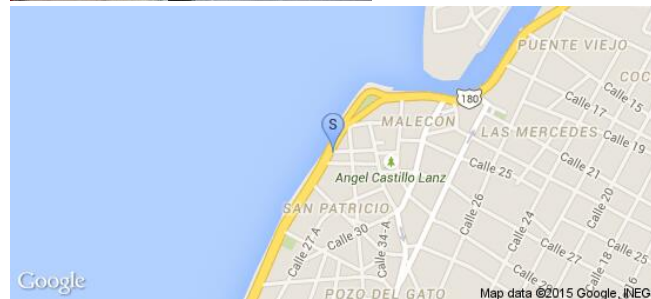
Período Electoral	CAMPAÑA
Ámbito	Local
Partido Político	COALICIÓN PRI-PVEM
Otro Partido	
Nombre Candidato	ALEJANDRO MORENO
Descripción del Cargo	GOBERNADOR
Otro Cargo	
Lema / Versión	CON TODO PARA TODOS

Entidad	CAMPECHE
Municipio	CHAMPOTÓN
Colonia	SAN PATRICIO
Calle	25
Número	S/N
Entre calle	AV REVOLUCION
Y Calle	PARQUE CEBTRAL
C.P.	24400
Referencia	ENFRENTE DE COCINA ECONOMIZA
Distritos Federales	
Distritos Locales	DISTRITO I

Observaciones

Tamaño Ancho: 3 metros, alto: 2 metros

Tipo Anuncio MUROS



Sistema Integral de Monitoreo de Espectaculares

Reporte de recorrido

Usuario antonio.micet

Id Encuesta: 60486 - Ticket:17887 - Estatus:Autorizado

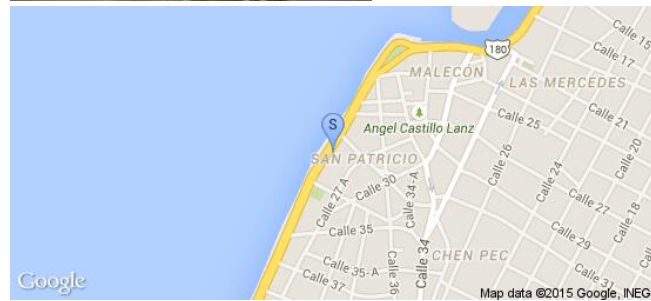

Período Electoral	CAMPAÑA
Ámbito	Local
Partido Político	COALICIÓN PRI-PVEM
Otro Partido	
Nombre Candidato	RAUL URIBE HAYDAR
Descripción del Cargo	PRESIDENTE MUNICIPAL
Otro Cargo	
Lema / Versión	CON TODO PARA TODOS

Entidad	CAMPECHE
Municipio	CHAMPOTÓN
Colonia	SAN PATRICIO
Calle	AV CARLOS SANSORES PEREZ
Número	S/N
Entre calle	33
Y Calle	35
C.P.	24400
Referencia	EN TACO FISH
Distritos Federales	
Distritos Locales	DISTRITO I

Observaciones

Tamaño Ancho: 3 metros, alto: 1.5 metros

Tipo Anuncio MANTAS



Sistema Integral de Monitoreo de Espectaculares

Reporte de recorrido

Usuario antonio.micet

Id Encuesta: 60487 - Ticket:17887 - Estatus: Autorizado

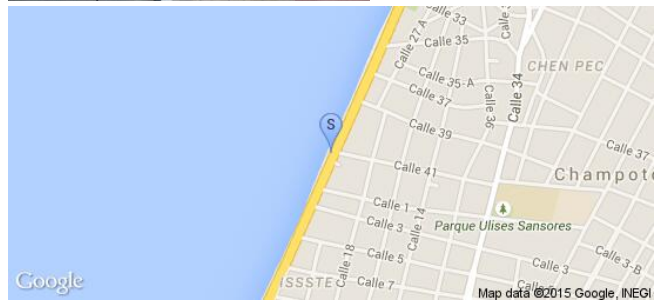
Período Electoral CAMPAÑA
Ámbito Local
Partido Político COALICIÓN PRI-PVEM
Otro Partido
Nombre Candidato PABLO ANGULO
Descripción del Cargo DIPUTADO LOCAL
Otro Cargo
Lema / Versión CON TODO PARA TODOS

Entidad CAMPECHE
Municipio CHAMPOTÓN
Colonia CENTRO
Calle AV SAN SORES PEREZ
Número S/N
Entre calle 41
Y Calle 1
C.P. 24400
Referencia AL LADO DE EXPENDIO DE CERVEZA
Distritos Federales
Distritos Locales DISTRITO XV

Observaciones

Tamaño Ancho: 4 metros, alto: 2 metros

Tipo Anuncio MUROS



Sistema Integral de Monitoreo de Espectaculares
Reporte de recorrido

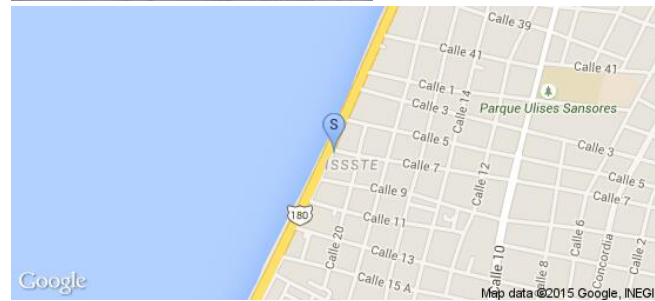
Usuario antonio.micet

Id Encuesta: 60489 - Ticket:17887 - Estatus: Autorizado

Período Electoral	CAMPAÑA
Ámbito	Local
Partido Político	COALICIÓN PRI-PVEM
Otro Partido	
Nombre Candidato	RAÚL URIBE HAYDAR
Descripción del Cargo	PRESIDENTE MUNICIPAL
Otro Cargo	
Lema / Versión	CON TODO Y PARA TODOS

Entidad	CAMPECHE
Municipio	CHAMPOTÓN
Colonia	PLAYA
Calle	9
Número	S/N
Entre calle	CARLOS SANORES
Y Calle	12
C.P.	24400
Referencia	EN HOTEL VENECIA
Distritos Federales	
Distritos Locales	DISTRITO I

Observaciones
Tamaño Ancho: 6 metros, alto: 3 metros

Tipo Anuncio MUROS


Sistema Integral de Monitoreo de Espectaculares

Reporte de recorrido

Usuario antonio.micet

Id Encuesta: 60491 - Ticket:17887 - Estatus: Autorizado

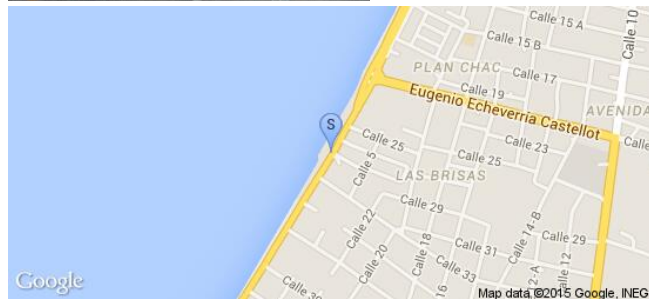

Período Electoral	CAMPAÑA
Ámbito	Local
Partido Político	COALICIÓN PRI-PVEM
Otro Partido	
Nombre Candidato	RAUL URIBE HAYDAR
Descripción del Cargo	PRESIDENTE MUNICIPAL
Otro Cargo	
Lema / Versión	CON TODO Y PARA TODOS

Entidad	CAMPECHE
Municipio	CAMPECHE
Colonia	PLAYA
Calle	CARLOS SANORES
Número	S/N
Entre calle	33
Y Calle	35
C.P.	24400
Referencia	ENFRENTE DE COCTELEROS
Distritos Federales	
Distritos Locales	DISTRITO I

Observaciones

Tamaño Ancho: 6 metros, alto: 3 metros

Tipo Anuncio MUROS



Sistema Integral de Monitoreo de Espectaculares

Reporte de recorrido

Usuario antonio.micet

Id Encuesta: 60549 - Ticket:17901 - Estatus: Autorizado

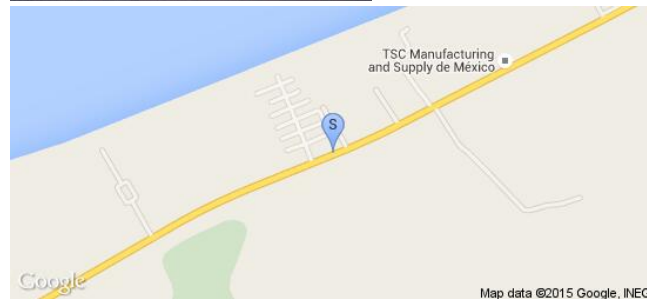
Período Electoral	CAMPAÑA
Ámbito	Local
Partido Político	COALICIÓN PRI-PVEM
Otro Partido	
Nombre Candidato	ROCIO ABREU
Descripción del Cargo	PRESIDENTE MUNICIPAL
Otro Cargo	
Lema / Versión	CON TODO PARA TODOS

Entidad	CAMPECHE
Municipio	CARMEN
Colonia	CD CARMEN
Calle	CARRETERA ISLA AGUADA CD CARMEN
Número	S/N
Entre calle	CD CARMEN
Y Calle	ISLA AGUADA
C.P.	24300
Referencia	A UN COSTADO DE LALA
Distritos Federales	
Distritos Locales	DISTRITO I

Observaciones

Tamaño Ancho: 10 metros, alto: 3 metros

Tipo Anuncio MUROS



Sistema Integral de Monitoreo de Espectaculares

Reporte de recorrido

Usuario jose.miranda

Id Encuesta: 12840 - Ticket:1344 - Estatus:Autorizado

Período Electoral	CAMPAÑA
Ámbito	Local
Partido Político	COALICIÓN PRI-PVEM
Otro Partido	
Nombre Candidato	SERGIO FLORES
Descripción del Cargo	JEFES DELEGACIONALES
Otro Cargo	
Lema / Versión	SOMOS EL CAMBIO

Entidad	DISTRITO FEDERAL
Municipio	XOCHIMILCO
Colonia	BOSQUES RESIDENCIALES DEL SUR
Calle	PROLONGACION DIV DEL NORTE
Número	SN
Entre calle	AV SAN LORENZO
Y Calle	DIV DEL NORTE
C.P.	16018
Referencia	VIPS
Distritos Federales	
Distritos Locales	DISTRITO XXV

Observaciones 7 PENDONES

Tamaño Ancho: .6 metros, alto: 1 metros

Tipo Anuncio PROPAGANDA UTILITARIA



Sistema Integral de Monitoreo de Espectaculares

Reporte de recorrido

Usuario jose.miranda

Id Encuesta: 12846 - Ticket:1344 - Estatus:Autorizado

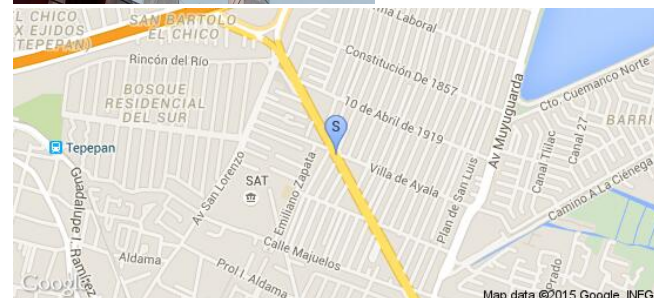
Período Electoral	CAMPAÑA
Ámbito	Local
Partido Político	COALICIÓN PRI-PVEM
Otro Partido	
Nombre Candidato	SERGIO FLORES
Descripción del Cargo	JEFES DELEGACIONALES
Otro Cargo	
Lema / Versión	SOMOS EL CAMBIO

Entidad	DISTRITO FEDERAL
Municipio	XOCHIMILCO
Colonia	SAN LORENZO LA CEBADA
Calle	PROL DIV DEL NORTE
Número	S/N
Entre calle	PROL DIV DEL NORTE
Y Calle	PTOL DIV DEL NORTE
C.P.	16028
Referencia	CERAMICA
Distritos Federales	
Distritos Locales	DISTRITO XXV

Observaciones NINGUNA

Tamaño Ancho: 1.2 metros, alto: .9 metros

Tipo Anuncio MANTAS



Sistema Integral de Monitoreo de Espectaculares

Reporte de recorrido

Usuario armin.rodriguez

Id Encuesta: 15298 - Ticket:2805 - Estatus:Autorizado

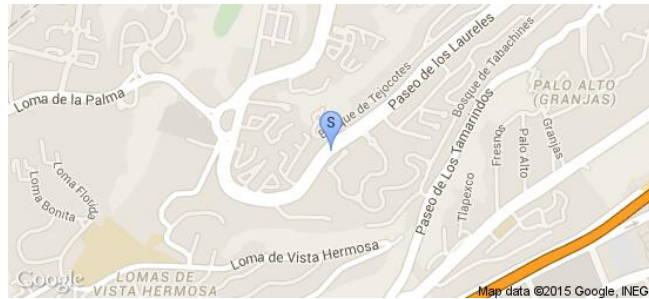
Período Electoral	CAMPAÑA
Ámbito	Local
Partido Político	COALICIÓN PRI-PVEM
Otro Partido	COALICION PRI VERDE
Nombre Candidato	ADRIAN RUVALCABA
Descripción del Cargo	DIPUTADO LOCAL
Otro Cargo	
Lema / Versión	IMAGEN DEL CANDIDATO

Entidad	DISTRITO FEDERAL
Municipio	CUAJIMALPA DE MORELOS
Colonia	BOSQUES DE LAS LOMAS
Calle	LAURELES
Número	SIN NUMERO
Entre calle	BOSQUE DE LIMAS
Y Calle	BOSQUE TABACHINES
C.P.	11700
Referencia	POR LA TORRE PANTALON
Distritos Federales	
Distritos Locales	DISTRITO XX

Observaciones SE ENCONTRARON MAS DE 25 MANTAS SOBRE BOSQUES DE LAURELES DE PUBLICIDAD COMPARTIDA ENTRE EL CANDIDATO A DIPUTADO Y JEFE DELWGACIONAL

Tamaño Ancho: 1 metros, alto: 1 metros

Tipo Anuncio PROPAGANDA UTILITARIA



Sistema Integral de Monitoreo de Espectaculares

Reporte de recorrido

Usuario armin.rodriguez

Id Encuesta: 15299 - Ticket:2805 - Estatus:Autorizado

Período Electoral CAMPAÑA
Ámbito Local

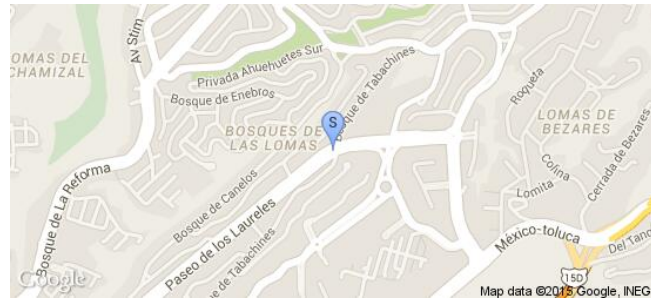

Partido Político COALICIÓN PRI-PVEM
Otro Partido COALOCION PRI VERDE
Nombre Candidato MIGUEL ANGEL SALAZAR
Descripción del Cargo JEFES DELEGACIONALES
Otro Cargo
Lema / Versión IMAGEN DEL CANDIDATO

Observaciones ENTRE LAS CALLES SEÑALADAS SE ENCONTRARON MAS DE 25 MANTAS Y PROPAGANDA UTILITARIA UBICADAS EN LOS POSTES CON PUBLICIDAD COMPARTIDA DE JEFE DELAGACIONAL Y DIPUTADO

Entidad DISTRITO FEDERAL
Municipio CUAJIMALPA DE MORELOS
Colonia BOSQUES DE LAS LOMAS
Calle LAURELES
Número SIN NUMERO
Entre calle TABACHINES
Y Calle LILAS
C.P. 11700
Referencia CASAS HABITACION
Distritos Federales
Distritos Locales DISTRITO XX

Tamaño Ancho: 1 metros, alto: 1 metros

Tipo Anuncio MANTAS



Sistema Integral de Monitoreo de Espectaculares

Reporte de recorrido

Usuario armin.rodriguez

Id Encuesta: 15300 - Ticket:2805 - Estatus: Autorizado

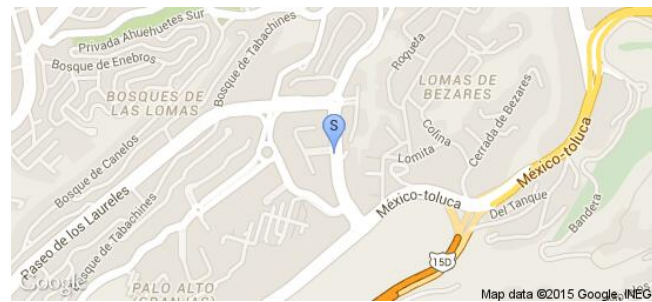

Período Electoral	CAMPAÑA
Ámbito	Local
Partido Político	COALICIÓN PRI-PVEM
Otro Partido	COALICIÓN PRI Y VERDE
Nombre Candidato	ADRIAN RUVALCAVA
Descripción del Cargo	DIPUTADO LOCAL
Otro Cargo	
Lema / Versión	IMAGEN DEL CANDIDATO

Entidad	DISTRITO FEDERAL
Municipio	CUAJIMALPA DE MORELOS
Colonia	BOSQUWS DE LAS LOMAS
Calle	LILAS
Número	SIN NUMERO
Entre calle	LAURELES
Y Calle	CARRETERA MEXICO TOLUCA
C.P.	11700
Referencia	FRWNTE A LA CRUZ ROJA
Distritos Federales	
Distritos Locales	DISTRITO XX

Observaciones MAS DE 20 MANTAS COLOCADAS EN LOS POSTES CON IMAGEN COMPARTIDA DE JEFE DELEGACIONAL Y DIPUTADO LOCAL

Tamaño Ancho: 1 metros, alto: 1 metros

Tipo Anuncio MANTAS



Sistema Integral de Monitoreo de Espectaculares

Reporte de recorrido

Usuario armin.rodriguez

Id Encuesta: 15302 - Ticket:2805 - Estatus:Autorizado


Período Electoral	CAMPAÑA
Ámbito	Local
Partido Político	COALICIÓN PRI-PVEM
Otro Partido	COALICION PRI VERDE
Nombre Candidato	MIGUEL ANGEL SALAZAR
Descripción del Cargo	JEFES DELEGACIONALES
Otro Cargo	
Lema / Versión	IMAHEN DEL CANDIDATO

Entidad	DISTRITO FEDERAL
Municipio	CUAJIMALPA DE MORELOS
Colonia	BOSQUES DE LAS LOMAS
Calle	CARRETERA MEXICO TOLUCA
Número	SIN NUMERO
Entre calle	LILAS
Y Calle	CARRETERA MEXICO TOLUCA
C.P.	11700
Referencia	POSYES SOBRE LA CAREETERA
Distritos Federales	
Distritos Locales	DISTRITO XX

Observaciones MAS DE 100 MANTAS CONTANDO AMBOS LADOS DE LA CARRETERA

Tamaño Ancho: 1 metros, alto: 1 metros

Tipo Anuncio PROPAGANDA UTILITARIA



Sistema Integral de Monitoreo de Espectaculares

Reporte de recorrido

Usuario armin.rodriguez

Id Encuesta: 15303 - Ticket:2805 - Estatus:Autorizado

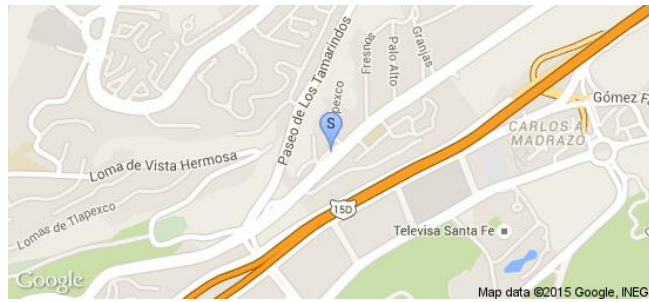

Período Electoral	CAMPAÑA
Ámbito	Local
Partido Político	COALICIÓN PRI-PVEM
Otro Partido	PRI VERDE
Nombre Candidato	ADRIAN RUVALCABA
Descripción del Cargo	DIPUTADO LOCAL
Otro Cargo	
Lema / Versión	IMAGEN DEL CANDIDATO

Entidad	DISTRITO FEDERAL
Municipio	CUAJIMALPA DE MORELOS
Colonia	PALO ALTO
Calle	CARRETERA MEXICO TOLUCA
Número	SIN NUMERO
Entre calle	LILAS
Y Calle	VISYA HERMOSA
C.P.	05119
Referencia	CARRETERA POSTES
Distritos Federales	
Distritos Locales	DISTRITO XX

Observaciones MAS DE 35 MANTAS DE IGUALES DIMENSIONES SOBRE LA CARRETERA COLGADA EN POSTES

Tamaño Ancho: 1 metros, alto: 1 metros

Tipo Anuncio PROPAGANDA UTILITARIA



Sistema Integral de Monitoreo de Espectaculares

Reporte de recorrido

Usuario fernando.anaya

Id Encuesta: 15309 - Ticket:2806 - Estatus: Autorizado

Período Electoral	CAMPAÑA
Ámbito	Local
Partido Político	COALICIÓN PRI-PVEM
Otro Partido	COALICION PRI VERDE
Nombre Candidato	ADRIAN RUBALCAVA
Descripción del Cargo	DIPUTADO LOCAL
Otro Cargo	
Lema / Versión	IMAGEN DEL CANDIDATO

Entidad	DISTRITO FEDERAL
Municipio	CUAJIMALPA DE MORELOS
Colonia	COL BOSQUES DE LAS LOMAS
Calle	PASEO DE LAURELES
Número	SIN NUMERO
Entre calle	BOSQUE DE TABACHINES
Y Calle	BOSQUE DE LIMAS
C.P.	11700
Referencia	A UN COSTADO DEL EDIFICIO DEL PANTALON
Distritos Federales	
Distritos Locales	DISTRITO XX

Observaciones	SE ENCONTRARON MAS DE 20 MANTAS CON LA IMAGEN DEL CANDIDATO A DIPUTADO LOCAL
----------------------	--

Tamaño Ancho: 1 metros, alto: 1 metros

Tipo Anuncio PROPAGANDA UTILITARIA



Sistema Integral de Monitoreo de Espectaculares

Reporte de recorrido

Usuario fernando.anaya

Id Encuesta: 15310 - Ticket:2806 - Estatus:Autorizado

Período Electoral	CAMPAÑA
Ámbito	Local
Partido Político	COALICIÓN PRI-PVEM
Otro Partido	PRI VERDE
Nombre Candidato	MIGUEL ANGEL SALAZAR
Descripción del Cargo	JEFES DELEGACIONALES
Otro Cargo	
Lema / Versión	IMAGEN DEL CANDIDATO

Entidad	DISTRITO FEDERAL
Municipio	CUAJIMALPA DE MORELOS
Colonia	BOSQUES DE LAS LOMAS
Calle	PASEO DE LILAS
Número	SIN NÚMERO
Entre calle	PASEO DE LAURELES
Y Calle	CARR MEXICO TOLUCA
C.P.	11700
Referencia	SUPERAMA
Distritos Federales	
Distritos Locales	DISTRITO XX

Observaciones 30MANTAS DE LA IMAGEN DEL CANDIDATO

Tamaño Ancho: 1 metros, alto: 1 metros

Tipo Anuncio MANTAS



Sistema Integral de Monitoreo de Espectaculares
Reporte de recorrido

Usuario fernando.anaya

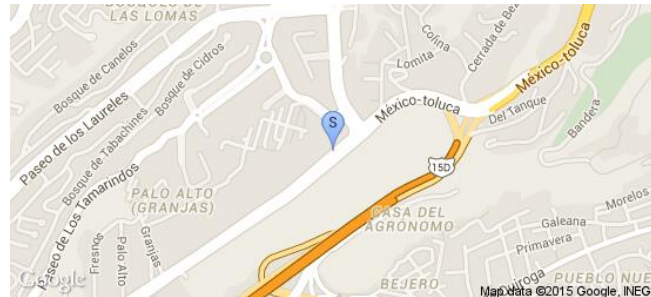
Id Encuesta: 15312 - Ticket:2806 - Estatus: Autorizado

Período Electoral	CAMPAÑA
Ámbito	Local
Partido Político	COALICIÓN PRI-PVEM
Otro Partido	PRI VERDE
Nombre Candidato	ADRIAN RUBALCABA
Descripción del Cargo	DIPUTADO LOCAL
Otro Cargo	
Lema / Versión	IMAGEN DEL CANDIDATO

Entidad	DISTRITO FEDERAL
Municipio	CUAJIMALPA DE MORELOS
Colonia	PALO ALTO
Calle	CARR MEXICO TOLUCA
Número	SN
Entre calle	PALO ALTO YÑ
Y Calle	TLAPEXCO
C.P.	05119
Referencia	EL CIDE
Distritos Federales	
Distritos Locales	DISTRITO XX

Observaciones	MAS DE 50 MANTAS CON IMAGEN DWL CANDIDATO EN AMBOS LADOS DW LA CARRETERA
----------------------	--

Tamaño Ancho: 1 metros, alto: 1 metros

Tipo Anuncio PROPAGANDA UTILITARIA


Sistema Integral de Monitoreo de Espectaculares

Reporte de recorrido

Usuario fernando.anaya

Id Encuesta: 15317 - Ticket:2806 - Estatus: Autorizado

Período Electoral	CAMPAÑA
Ámbito	Local
Partido Político	COALICIÓN PRI-PVEM
Otro Partido	PRI VERDE
Nombre Candidato	MIGUEL ANGEL SALAZAR
Descripción del Cargo	JEFES DELEGACIONALES
Otro Cargo	
Lema / Versión	SIGAMOS ADELANTE

Entidad	DISTRITO FEDERAL
Municipio	CUAJIMALPA DE MORELOS
Colonia	MOLINITO
Calle	CARR MEXICO TOLUCA
Número	SN
Entre calle	SAN JOSE DE LOA CEDROS
Y Calle	SOBRE LA CARRETERA
C.P.	05105
Referencia	EL YAQUI
Distritos Federales	
Distritos Locales	DISTRITO XX

Observaciones

Tamaño Ancho: 5 metros, alto: 25 metros

Tipo Anuncio MUROS



Sistema Integral de Monitoreo de Espectaculares

Reporte de recorrido

Usuario armin.rodriguez

Id Encuesta: 15324 - Ticket:2809 - Estatus:Autorizado


Período Electoral	CAMPAÑA
Ámbito	Local
Partido Político	COALICIÓN PRI-PVEM
Otro Partido	COALICION PRI VERDE
Nombre Candidato	MIGUE ANGEL SALAZAR
Descripción del Cargo	JEFES DELEGACIONALES
Otro Cargo	
Lema / Versión	SIGAMOS AVANZANDO

Entidad	DISTRITO FEDERAL
Municipio	CUAJIMALPA DE MORELOS
Colonia	SAN JOSÉ DE LOS CEDROS
Calle	CARRETERA MEXICO TOLUCA
Número	SIN NUMERO
Entre calle	SONRE LA CARRETERA DEL LADO DERECHO
Y Calle	WL YAQUI
C.P.	05105
Referencia	EL YAQUI
Distritos Federales	
Distritos Locales	DISTRITO XX

Observaciones

Tamaño Ancho: 30 metros, alto: 3 metros

Tipo Anuncio MUROS



Sistema Integral de Monitoreo de Espectaculares

Reporte de recorrido

Usuario armin.rodriguez

Id Encuesta: 15327 - Ticket:2809 - Estatus: Autorizado

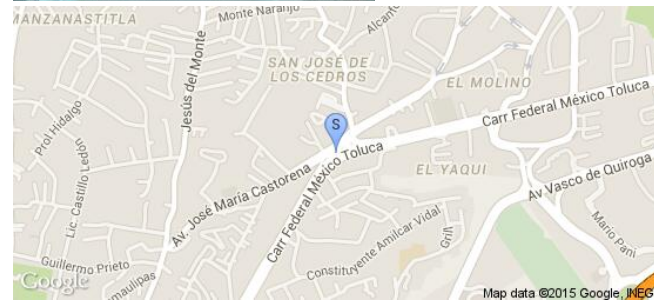

Período Electoral	CAMPAÑA
Ámbito	Local
Partido Político	COALICIÓN PRI-PVEM
Otro Partido	COALICION PRI VERDE
Nombre Candidato	ADRIAN RUVALCABA
Descripción del Cargo	DIPUTADO LOCAL
Otro Cargo	
Lema / Versión	SIGAMOS AVANZANDO

Entidad	DISTRITO FEDERAL
Municipio	CUAJIMALPA DE MORELOS
Colonia	MEMETLA
Calle	CARRETERA MEXICO TOLUCA
Número	SIN NUMERO
Entre calle	SOBRE LA CARRETERA
Y Calle	YAQUI
C.P.	05200
Referencia	EL YAQUI
Distritos Federales	
Distritos Locales	DISTRITO XX

Observaciones

Tamaño Ancho: 15 metros, alto: 3 metros

Tipo Anuncio MUROS



Sistema Integral de Monitoreo de Espectaculares

Reporte de recorrido

Usuario armin.rodriguez

Id Encuesta: 15329 - Ticket:2809 - Estatus: Autorizado

Período Electoral	CAMPAÑA
Ámbito	Local
Partido Político	COALICIÓN PRI-PVEM
Otro Partido	PRI VERDE
Nombre Candidato	MIGUEL ANGEL
Descripción del Cargo	JEFES DELEGACIONALES
Otro Cargo	
Lema / Versión	IMAGEN DEL CANDIDATO

Entidad	DISTRITO FEDERAL
Municipio	CUAJIMALPA DE MORELOS
Colonia	CUAJIMALPA
Calle	JUAREZ
Número	SIN NUMERO
Entre calle	JUAREZ
Y Calle	MEXICO
C.P.	05000
Referencia	DELEGACION
Distritos Federales	
Distritos Locales	DISTRITO XX

Observaciones	SE CONTABILIZARON 33 MANTAS IGUALES SOBRE JUAREZ
----------------------	--

Tamaño Ancho: 1 metros, alto: 1 metros

Tipo Anuncio PROPAGANDA UTILITARIA



Sistema Integral de Monitoreo de Espectaculares
Reporte de recorrido

Usuario armin.rodriguez

Id Encuesta: 15331 - Ticket:2809 - Estatus: Autorizado

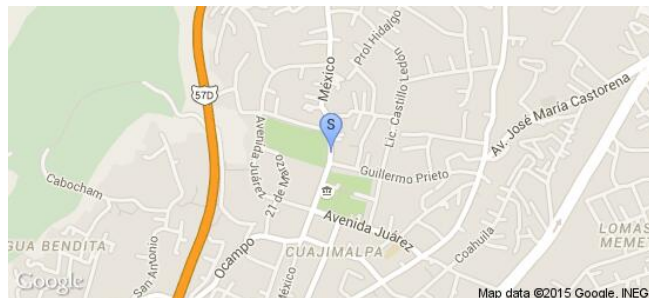

Período Electoral	CAMPAÑA
Ámbito	Local
Partido Político	COALICIÓN PRI-PVEM
Otro Partido	COALICION PRI VERDE
Nombre Candidato	MIGUEL ANGEL SALAZAR
Descripción del Cargo	JEFES DELEGACIONALES
Otro Cargo	
Lema / Versión	IMAGEN DEL CANDIDATO

Entidad	DISTRITO FEDERAL
Municipio	CUAJIMALPA DE MORELOS
Colonia	CUAJIMALPA
Calle	MEXICO
Número	SIN NUMERO
Entre calle	JUAREZ
Y Calle	CUAHUTEMOC
C.P.	05000
Referencia	POSTES
Distritos Federales	DISTRITO XX
Distritos Locales	DISTRITO XX

Observaciones	MAS DE 27 MANTAS DE IGUAL PROPORCIÓN SOBRE AV MEXICO
----------------------	--

Tamaño	Ancho: 1 metros, alto: 1 metros
---------------	---------------------------------

Tipo Anuncio	PROPAGANDA UTILITARIA
---------------------	-----------------------



Sistema Integral de Monitoreo de Espectaculares

Reporte de recorrido

Usuario armin.rodriguez

Id Encuesta: 15332 - Ticket:2809 - Estatus: Autorizado

Período Electoral CAMPAÑA
Ámbito Local

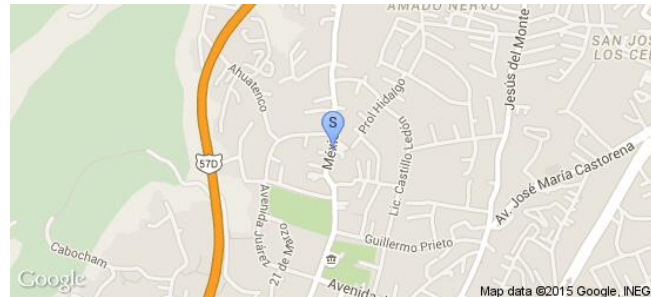

Partido Político COALICIÓN PRI-PVEM
Otro Partido PRI VERDE
Nombre Candidato MIGUEL ANGEL SALAZAR
Descripción del Cargo JEFES DELEGACIONALES
Otro Cargo
Lema / Versión IMAGEN DEL CANDIDATO

Observaciones MAS DE 30 MANTAS DE LAS MISMAS PROPORCIONES EN AMBOS LADOS DE LA CALLE

Entidad DISTRITO FEDERAL
Municipio CUAJIMALPA DE MORELOS
Colonia CUAJIMALPA
Calle CIAHUTEMOC
Número SIN NUMERO
Entre calle MEXICO
Y Calle CUAHUTEMOC
C.P. 05000
Referencia CASAS HABITACION
Distritos Federales
Distritos Locales DISTRITO XX

Tamaño Ancho: 1 metros, alto: 1 metros

Tipo Anuncio PROPAGANDA UTILITARIA



Sistema Integral de Monitoreo de Espectaculares
Reporte de recorrido

Usuario armin.rodriguez

Id Encuesta: 15333 - Ticket:2809 - Estatus: Autorizado

Período Electoral	CAMPAÑA
Ámbito	Local
Partido Político	COALICIÓN PRI-PVEM
Otro Partido	PRI VERDE
Nombre Candidato	ADRIAN RUVALCAVA
Descripción del Cargo	DIPUTADO LOCAL
Otro Cargo	
Lema / Versión	IMAGEN DEL CANDIDATO
Observaciones	15 MANTAS EN TODA LA CALLE

Entidad	DISTRITO FEDERAL
Municipio	CUAJIMALPA DE MORELOS
Colonia	JESUS DEL MONTE
Calle	JESUS DEL MONTE
Número	SIN NUMERO
Entre calle	FRESNO
Y Calle	SAN JOSE DE LOS CEDROS
C.P.	05260
Referencia	TALLER MECANICO
Distritos Federales	
Distritos Locales	DISTRITO XX

Tamaño Ancho: 2 metros, alto: 1 metros

Tipo Anuncio MANTAS


Sistema Integral de Monitoreo de Espectaculares
Reporte de recorrido

Usuario armin.rodriguez

Id Encuesta: 15344 - Ticket:2811 - Estatus: Autorizado

Período Electoral	CAMPAÑA
Ámbito	Local
Partido Político	COALICIÓN PRI-PVEM
Otro Partido	PRI VERDE
Nombre Candidato	MIGUEL ANGEL SALAZAR
Descripción del Cargo	JEFES DELEGACIONALES
Otro Cargo	
Lema / Versión	IMAGEN

Entidad	DISTRITO FEDERAL
Municipio	CUAJIMALPA DE MORELOS
Colonia	JESUS DEL MONTE
Calle	JESUS DEL MONTE
Número	SIN NUMERO
Entre calle	FRESNO
Y Calle	OCOTE
C.P.	05260
Referencia	POSTES
Distritos Federales	
Distritos Locales	DISTRITO XX

Observaciones .

Tamaño Ancho: 1 metros, alto: 1 metros

Tipo Anuncio PROPAGANDA UTILITARIA


Sistema Integral de Monitoreo de Espectaculares

Reporte de recorrido

Usuario armin.rodriguez

Id Encuesta: 15345 - Ticket:2811 - Estatus:Autorizado

Período Electoral	CAMPAÑA
Ámbito	Local
Partido Político	COALICIÓN PRI-PVEM
Otro Partido	PRI VERDE
Nombre Candidato	ADRIAN RUVALCAVA
Descripción del Cargo	DIPUTADO LOCAL
Otro Cargo	
Lema / Versión	IMAHEN DEL CANDIDATO

Entidad	DISTRITO FEDERAL
Municipio	CUAJIMALPA DE MORELOS
Colonia	JESUS DEL MONTE
Calle	OCOTE
Número	SIN NUMERO
Entre calle	JESUS DEL MONTE
Y Calle	OCOTE
C.P.	05260
Referencia	AVENIDA PRINCIPAL
Distritos Federales	
Distritos Locales	DISTRITO XX

Observaciones MAS DE 100 PROPAGANDA UTILITARIA Y SE VISUALIZO A GENTE PONIENDO LA PROPAGANDA COMO CONSTA EN LA FOTO 5

Tamaño Ancho: 1 metros, alto: 1 metros

Tipo Anuncio PROPAGANDA UTILITARIA



Sistema Integral de Monitoreo de Espectaculares

Reporte de recorrido

Usuario yessica.rodriguez

Id Encuesta: 15358 - Ticket:2813 - Estatus:Autorizado

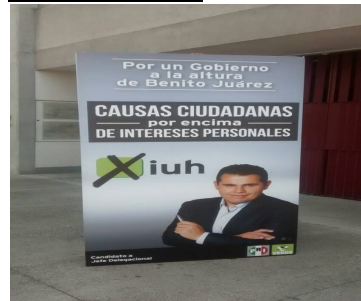

Período Electoral	CAMPAÑA
Ámbito	Local
Partido Político	COALICIÓN PRI-PVEM
Otro Partido	
Nombre Candidato	XIUH TENORIO
Descripción del Cargo	JEFES DELEGACIONALES
Otro Cargo	
Lema / Versión	CAUSAS CIUDADANAS POR ENCIMA DE INTERESES PERSONALES

Entidad	DISTRITO FEDERAL
Municipio	COYOACÁN
Colonia	DEL VALLE
Calle	DEL VALLE
Número	SN
Entre calle	SAN LORENZO
Y Calle	MIGUEL LAURENT
C.P.	03100
Referencia	CENTRO UNIVERSITARIO INCARNATE WORD
Distritos Federales	
Distritos Locales	DISTRITO XV

Observaciones	2 PERSONAS CARGANDO LAS MANTAS EN LA CALLE, MISMAS MEDIDAS
---------------	--

Tamaño Ancho: 1 metros, alto: 2 metros

Tipo Anuncio MANTAS



Sistema Integral de Monitoreo de Espectaculares

Reporte de recorrido

Usuario armin.rodriguez

Id Encuesta: 15376 - Ticket:2815 - Estatus: Autorizado

Período Electoral	CAMPAÑA
Ámbito	Local
Partido Político	COALICIÓN PRI-PVEM
Otro Partido	PRI VERDE
Nombre Candidato	ADRIAN RUVALCAVA
Descripción del Cargo	DIPUTADO LOCAL
Otro Cargo	
Lema / Versión	IMAGEN DEL CANDIDATO

Entidad	DISTRITO FEDERAL
Municipio	CUAJIMALPA DE MORELOS
Colonia	CUAJIMALPA
Calle	CASTORENA
Número	SIN NUMERO
Entre calle	JESUS DEL MONTE
Y Calle	JUAREZ
C.P.	05000
Referencia	AV PRINCIPAL
Distritos Federales	
Distritos Locales	DISTRITO XX

Observaciones MAS DE 70 PROPAGANDA UTILITARIA IGUALES REPARTIDA EN AMBOS LADOS DE LA CALLE Y EN CADA POSTE

Tamaño Ancho: 1 metros, alto: 1 metros

Tipo Anuncio PROPAGANDA UTILITARIA



Sistema Integral de Monitoreo de Espectaculares

Reporte de recorrido

Usuario armin.rodriguez

Id Encuesta: 15377 - Ticket:2815 - Estatus:Autorizado


Período Electoral	CAMPAÑA
Ámbito	Local
Partido Político	COALICIÓN PRI-PVEM
Otro Partido	PRI VERDE
Nombre Candidato	ADRIAN RUVALCAVA PRI VERDE
Descripción del Cargo	DIPUTADO LOCAL
Otro Cargo	
Lema / Versión	IMAGEN

Entidad	DISTRITO FEDERAL
Municipio	CUAJIMALPA DE MORELOS
Colonia	SAN JOSE DE LOS CEDROS
Calle	SAN JOSE DE LOS CEDROS
Número	SIN NUMERI
Entre calle	YAQUI
Y Calle	NOGAL
C.P.	05200
Referencia	FRUTA SELECTA
Distritos Federales	
Distritos Locales	DISTRITO XX

Observaciones MAS DE 30 PROPAGANDA UTILITARIA COLOCADAS EN AMBOS LADOS DE LA CALLE

Tamaño Ancho: 1 metros, alto: 1 metros

Tipo Anuncio PROPAGANDA UTILITARIA



Sistema Integral de Monitoreo de Espectaculares
Reporte de recorrido

Usuario armin.rodriguez

Id Encuesta: 15378 - Ticket:2815 - Estatus:Autorizado

Período Electoral	CAMPAÑA
Ámbito	Local
Partido Político	COALICIÓN PRI-PVEM
Otro Partido	PRI VERDE
Nombre Candidato	ADRIAN RUVALCAVA
Descripción del Cargo	DIPUTADO LOCAL
Otro Cargo	
Lema / Versión	IMAGEN DEL CANDIDATO

Entidad	DISTRITO FEDERAL
Municipio	CUAJIMALPA DE MORELOS
Colonia	SAN JOSE DE LOS CEDROS
Calle	PIÑÓN
Número	SIN NUMERO
Entre calle	OYAMEI
Y Calle	SAN JOSE DE LOS CEDROS
C.P.	05200
Referencia	KAI KAI
Distritos Federales	DISTRITO XX
Distritos Locales	DISTRITO XX

Observaciones	MAS DE 25 PROPAGANDA UTILITARIA IGUALES EN AMBOS LADOS DE LA CALLE
----------------------	--

Tamaño	Ancho: 1 metros, alto: 1 metros
---------------	---------------------------------



Tipo Anuncio	PROPAGANDA UTILITARIA
---------------------	-----------------------



Sistema Integral de Monitoreo de Espectaculares
Reporte de recorrido

Usuario jaime.anaya

Id Encuesta: 15402 - Ticket:2818 - Estatus:Autorizado

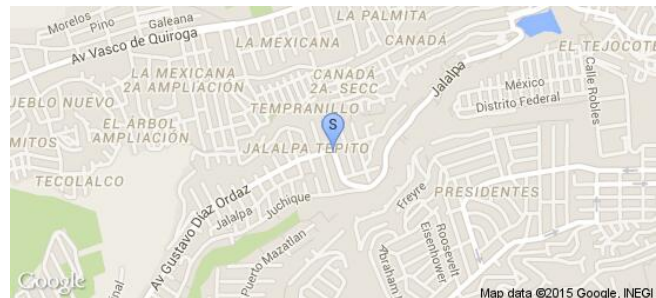
Período Electoral	CAMPAÑA
Ámbito	Local
Partido Político	COALICIÓN PRI-PVEM
Otro Partido	
Nombre Candidato	ADRIAN RUBALCAVA
Descripción del Cargo	DIPUTADO LOCAL
Otro Cargo	
Lema / Versión	SIGAMOS AVANZANDO

Entidad	DISTRITO FEDERAL
Municipio	ÁLVARO OBREGÓN
Colonia	JALALPA TEPITO
Calle	JOSEFA ORTIZ DE DOMINGUEZ
Número	MZA. 9 LOTE 6
Entre calle	DIAZ ORDAZ
Y Calle	JALALPA
C.P.	01296
Referencia	PLAJTA PURIFICADORA
Distritos Federales	
Distritos Locales	DISTRITO XX

Observaciones	SE ENCUENTRA EN LOS POSTES POR LOS DOS LADOS Y SON 38 DOBLES
----------------------	--

Tamaño	Ancho: 1 metros, alto: 1 metros
---------------	---------------------------------

Tipo Anuncio	COLUMNAS
---------------------	----------



Sistema Integral de Monitoreo de Espectaculares

Reporte de recorrido

Usuario fernando.anaya

Id Encuesta: 15407 - Ticket:2819 - Estatus: Autorizado

Período Electoral	CAMPAÑA
Ámbito	Local
Partido Político	COALICIÓN PRI-PVEM
Otro Partido	PRI VERDE
Nombre Candidato	MIGUEL ANGEL SALAZAR
Descripción del Cargo	JEFES DELEGACIONALES
Otro Cargo	
Lema / Versión	SIGAMOS AVANZANDO

Entidad	DISTRITO FEDERAL
Municipio	CUAJIMALPA DE MORELOS
Colonia	CUAJIMALPA
Calle	AV JUAREZ
Número	SN
Entre calle	CARR MEXICO TOLUCA
Y Calle	COAHUILA
C.P.	05000
Referencia	GAAOLINERA
Distritos Federales	
Distritos Locales	DISTRITO XVII

Observaciones

Tamaño Ancho: 4 metros, alto: 20 metros

Tipo Anuncio MUROS



Sistema Integral de Monitoreo de Espectaculares
Reporte de recorrido

Usuario jaime.anaya

Id Encuesta: 15498 - Ticket:2830 - Estatus:Autorizado

Período Electoral	CAMPAÑA
Ámbito	Local
Partido Político	COALICIÓN PRI-PVEM
Otro Partido	
Nombre Candidato	ADRIAN RUBALCAVA
Descripción del Cargo	DIPUTADO LOCAL
Otro Cargo	
Lema / Versión	SIGAMOS AVANZANDO

Entidad	DISTRITO FEDERAL
Municipio	ÁLVARO OBREGÓN
Colonia	AMPLIACION JALALPA
Calle	GUSTAVO DIAZ IRDAZ
Número	MZ. 9 LOTE 29
Entre calle	PASEOS LOMAS DE JALALPA
Y Calle	CDA. CAMARONCILLO
C.P.	01296
Referencia	TODA LA AVENIDA
Distritos Federales	DISTRITO XX
Distritos Locales	DISTRITO XX

Observaciones SE LOCALIZARON MUROS AMBOS LADOS 43

Tamaño Ancho: 1 metros, alto: 1 metros

Tipo Anuncio PROPAGANDA UTILITARIA


Sistema Integral de Monitoreo de Espectaculares

Reporte de recorrido

Usuario jaime.anaya

Id Encuesta: 15500 - Ticket:2830 - Estatus: Autorizado

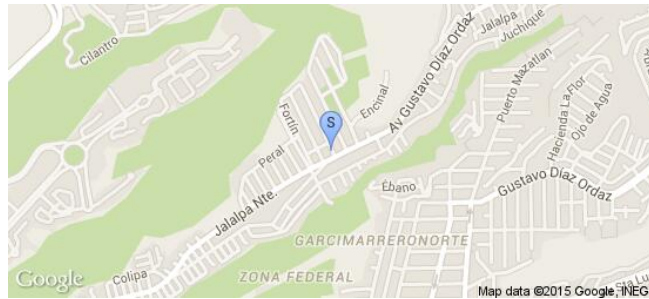
Período Electoral	CAMPAÑA
Ámbito	Local
Partido Político	COALICIÓN PRI-PVEM
Otro Partido	
Nombre Candidato	ADRIAN RUBALCAVA
Descripción del Cargo	DIPUTADO LOCAL
Otro Cargo	
Lema / Versión	SIGAMOS AVANZANDO

Entidad	DISTRITO FEDERAL
Municipio	ÁLVARO OBREGÓN
Colonia	SEGUNDA AMPLACION JALPA
Calle	GUSTAVO DIAZ ORDAZ
Número	94 B
Entre calle	MONTES ALAS
Y Calle	PONIENTE FORTIN
C.P.	01296
Referencia	A UN COSTADO PERFUMES MAX
Distritos Federales	
Distritos Locales	DISTRITO XX

Observaciones

Tamaño Ancho: 1 metros, alto: 2 metros

Tipo Anuncio MANTAS



Sistema Integral de Monitoreo de Espectaculares

Reporte de recorrido

Usuario jaime.anaya

Id Encuesta: 15504 - Ticket:2830 - Estatus: Autorizado

Período Electoral CAMPAÑA
Ámbito Local

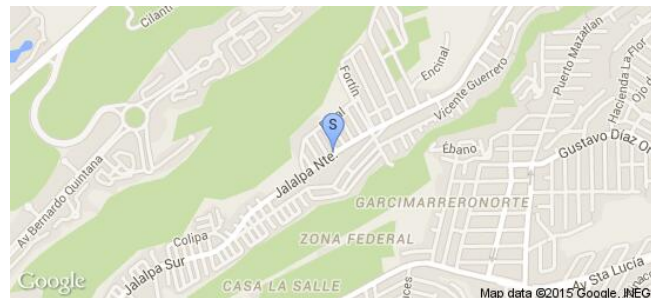
Partido Político COALICIÓN PRI-PVEM
Otro Partido
Nombre Candidato ADRIAN RUBALCAVA
Descripción del Cargo DIPUTADO LOCAL
Otro Cargo
Lema / Versión SIGAMIS AVANZANDO

Observaciones SE LOCALIZARON 65 POR AMBOS LADOS DEL POSTES

Entidad DISTRITO FEDERAL
Municipio ÁLVARO OBREGÓN
Colonia JALALPA EL GRANDE PRIMER REACOMODO
Calle AV. JALALPA NORTE
Número MZ 63 LOTE 13
Entre calle CIRUELOS
Y Calle HIGUERA
C.P. 01290
Referencia SECUNDARIA
Distritos Federales
Distritos Locales DISTRITO XX

Tamaño Ancho: 1 metros, alto: 1 metros

Tipo Anuncio PROPAGANDA UTILITARIA



Sistema Integral de Monitoreo de Espectaculares

Reporte de recorrido

Usuario jaime.anaya

Id Encuesta: 15505 - Ticket:2830 - Estatus: Autorizado

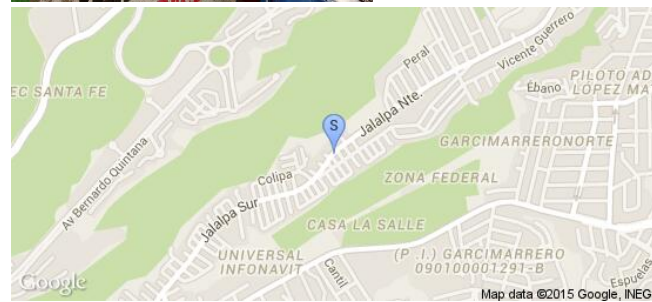
Período Electoral	CAMPAÑA
Ámbito	Local
Partido Político	COALICIÓN PRI-PVEM
Otro Partido	
Nombre Candidato	LETICIA ROBLES
Descripción del Cargo	JEFES DELEGACIONALES
Otro Cargo	
Lema / Versión	S/N

Entidad	DISTRITO FEDERAL
Municipio	ÁLVARO OBREGÓN
Colonia	JALALPA EL GRANDE
Calle	JALALPA NORTE
Número	MZ 20. LOTE 1
Entre calle	TERCERO
Y Calle	CUARTO RETORNO DE JALALPA NORTE
C.P.	01290
Referencia	FRENTE A LA PASADITA FRUTAS Y VERDURAS
Distritos Federales	
Distritos Locales	DISTRITO XX

Observaciones

Tamaño Ancho: 4 metros, alto: 2 metros

Tipo Anuncio MUROS



Sistema Integral de Monitoreo de Espectaculares

Reporte de recorrido

Usuario jaime.anaya

Id Encuesta: 15546 - Ticket:2835 - Estatus: Autorizado

Período Electoral CAMPAÑA
Ámbito Local

Partido Político COALICIÓN PRI-PVEM
Otro Partido
Nombre Candidato ADRIAN RUBALCAVA
Descripción del Cargo DIPUTADO LOCAL
Otro Cargo
Lema / Versión ADRIAN RUVALCABA

Observaciones 8 MANTAS DE 1 X 1 ESTA CASA YA DECIDIO 2 DE 1X1 SIGAMOS AVANZANDO; 45 PENDONES A DOBLE CARA Y 7 MUROS

Entidad DISTRITO FEDERAL
Municipio ÁLVARO OBREGÓN
Colonia JALALPACEL GRANDE
Calle JALPA NORTE
Número MZ. 16 Y 15 LOTE 11 Y 12
Entre calle TERCERA
Y Calle CUARTA DE COLIPA
C.P. 01290
Referencia TORTILLERIA
Distritos Federales
Distritos Locales DISTRITO XX

Tamaño Ancho: 20 metros, alto: 2 metros

Tipo Anuncio MUROS



Sistema Integral de Monitoreo de Espectaculares

Reporte de recorrido

Usuario raquel.padilla

Id Encuesta: 15573 - Ticket:2839 - Estatus: Autorizado

Período Electoral	CAMPAÑA
Ámbito	Local
Partido Político	COALICIÓN PRI-PVEM
Otro Partido	PRI VERDE
Nombre Candidato	JAVIER AGUIRRE
Descripción del Cargo	DIPUTADO LOCAL
Otro Cargo	
Lema / Versión	VOLUNTAD PARA AVANZAR

Entidad	DISTRITO FEDERAL
Municipio	TLALPAN
Colonia	SAN MIGUEL XICALCO
Calle	CARRETERA FEDERAL KILOMETRO 25
Número	SN
Entre calle	PRIVADA GATO MONTES
Y Calle	SIN NOMBRE
C.P.	14490
Referencia	CERCA DE UN PUENTE
Distritos Federales	DISTRITO XIV
Distritos Locales	DISTRITO XL

Observaciones COALICION PRI VERDE

Tamaño Ancho: 2 metros, alto: 1.5 metros

Tipo Anuncio MANTAS



Sistema Integral de Monitoreo de Espectaculares

Reporte de recorrido

Usuario raquel.padilla

Id Encuesta: 15576 - Ticket:2839 - Estatus:Autorizado

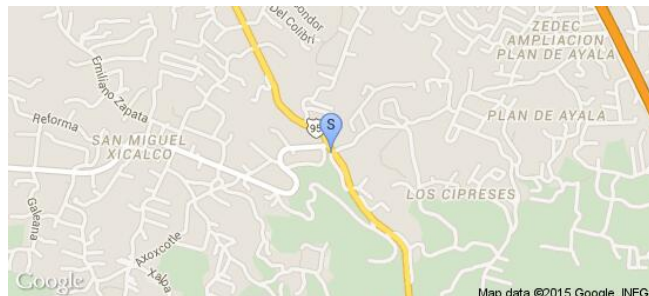
Período Electoral	CAMPAÑA
Ámbito	Local
Partido Político	COALICIÓN PRI-PVEM
Otro Partido	
Nombre Candidato	JAVIER AGUIRRE
Descripción del Cargo	DIPUTADO LOCAL
Otro Cargo	
Lema / Versión	VOLUNTAD PARA AVANZAR

Entidad	DISTRITO FEDERAL
Municipio	TLALPAN
Colonia	SAN MIGUEL XICALCO
Calle	CARRETERA MEXICO CUERNAVACA
Número	SN
Entre calle	SOBRE CARRETERA
Y Calle	SOBRE CARRETERA
C.P.	14490
Referencia	UN PUENTE
Distritos Federales	DISTRITO XIV
Distritos Locales	

Observaciones SOBRE LA CARRETERA

Tamaño Ancho: 2 metros, alto: 2 metros

Tipo Anuncio MANTAS



Sistema Integral de Monitoreo de Espectaculares

Reporte de recorrido

Usuario jaime.anaya

Id Encuesta: 15588 - Ticket:2841 - Estatus: Autorizado


Período Electoral	CAMPAÑA
Ámbito	Local
Partido Político	COALICIÓN PRI-PVEM
Otro Partido	
Nombre Candidato	ADRIAN RUBALCAVA
Descripción del Cargo	DIPUTADO LOCAL
Otro Cargo	
Lema / Versión	SIGAMOS AVANZANDO

Entidad	DISTRITO FEDERAL
Municipio	ÁLVARO OBREGÓN
Colonia	PUEBL SANTA LUCIA
Calle	AV. CARLOS LAZO
Número	100
Entre calle	TAMAULIPAS
Y Calle	JAVIER BARROS SIERRA
C.P.	01500
Referencia	ENTRADA AL TEC DE MONTERREY
Distritos Federales	
Distritos Locales	DISTRITO XX

Observaciones EN LA AVENIDA SE CONTABILIZARON 28 PENDONES Y 1 PARA BUS FRENTE PARK PLAZA

Tamaño Ancho: 1 metros, alto: 1 metros

Tipo Anuncio PARABUSES



Sistema Integral de Monitoreo de Espectaculares

Reporte de recorrido

Usuario raquel.padilla

Id Encuesta: 15684 - Ticket:2852 - Estatus: Autorizado

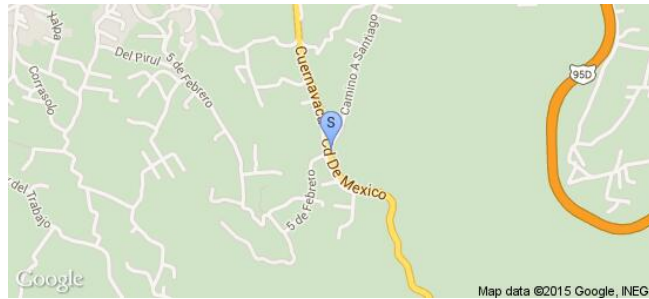
Período Electoral	CAMPAÑA
Ámbito	Local
Partido Político	COALICIÓN PRI-PVEM
Otro Partido	COALICION PRI VERDE
Nombre Candidato	JAVIER AGUIRRE
Descripción del Cargo	DIPUTADO LOCAL
Otro Cargo	
Lema / Versión	VOLUNTAD PARA AVANZAR

Entidad	DISTRITO FEDERAL
Municipio	TLALPAN
Colonia	SAN MIGUEL XICALCO
Calle	CAMINO TEPUNTE
Número	SN
Entre calle	CAMINO SANTIAGO
Y Calle	5 DE FEBRERO
C.P.	14940
Referencia	SOBRE CARRETERA
Distritos Federales	DISTRITO XIV
Distritos Locales	DISTRITO XL

Observaciones

Tamaño Ancho: 3 metros, alto: 3 metros

Tipo Anuncio MANTAS



Sistema Integral de Monitoreo de Espectaculares

Reporte de recorrido

Usuario raquel.padilla

Id Encuesta: 15687 - Ticket:2852 - Estatus: Autorizado

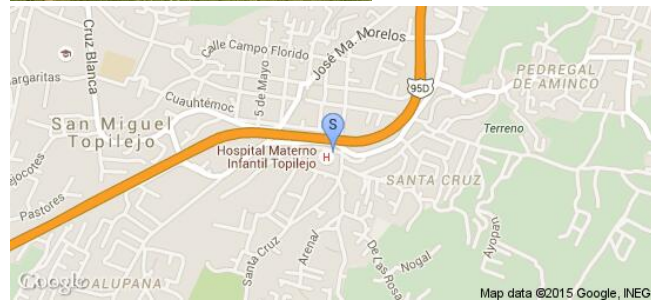
Período Electoral	CAMPAÑA
Ámbito	Local
Partido Político	COALICIÓN PRI-PVEM
Otro Partido	PRI Y VERDE
Nombre Candidato	JAVIER AGUIRRE
Descripción del Cargo	DIPUTADO FEDERAL
Otro Cargo	
Lema / Versión	VOLUNTAD PARA AVANZAR

Entidad	DISTRITO FEDERAL
Municipio	TLALPAN
Colonia	SAN MIGUEL TOPILEJO
Calle	CARRETERA 27 Y MEDIO
Número	SN
Entre calle	VALDIO
Y Calle	VALDIO
C.P.	14500
Referencia	SOBRE CARRETERA MEXICO CUERNAVACA
Distritos Federales	DISTRITO XIV
Distritos Locales	DISTRITO XL

Observaciones COALICION VERDE PRI

Tamaño Ancho: 2 metros, alto: 2 metros

Tipo Anuncio MANTAS



Sistema Integral de Monitoreo de Espectaculares

Reporte de recorrido

Usuario raquel.padilla

Id Encuesta: 15747 - Ticket:2859 - Estatus:Autorizado

Período Electoral	CAMPAÑA
Ámbito	Local
Partido Político	COALICIÓN PRI-PVEM
Otro Partido	COA PRI-PVEM
Nombre Candidato	JAVIER AGUIRRE
Descripción del Cargo	DIPUTADO LOCAL
Otro Cargo	
Lema / Versión	VOLUNTAD PARA AVANZAR

Entidad	DISTRITO FEDERAL
Municipio	TLALPAN
Colonia	PARRES
Calle	CARRETERA MEXICO CUERNAVACA
Número	SN
Entre calle	SOBRE CARRETERA
Y Calle	SOBRE CARRETERA
C.P.	14900
Referencia	JUNTO AL DESHUESADERO
Distritos Federales	DISTRITO XIV
Distritos Locales	

Observaciones COLOCADO SOBRE PUENTE PEATONAL

Tamaño Ancho: 2 metros, alto: 1.5 metros

Tipo Anuncio MANTAS



Sistema Integral de Monitoreo de Espectaculares

Reporte de recorrido

Usuario raquel.padilla

Id Encuesta: 15750 - Ticket:2859 - Estatus: Autorizado

Período Electoral	CAMPAÑA
Ámbito	Local
Partido Político	COALICIÓN PRI-PVEM
Otro Partido	COA PRI-PVEM
Nombre Candidato	JAVIER AGUIRRE
Descripción del Cargo	DIPUTADO LOCAL
Otro Cargo	
Lema / Versión	VOLUNTAD PARA AVANZAR


Entidad	DISTRITO FEDERAL
Municipio	TLALPAN
Colonia	PARRES
Calle	CARRETERA MEXICO CUERNAVACA
Número	SN
Entre calle	SOBRE CARRETERA
Y Calle	SOBRE CARRETERA
C.P.	14900
Referencia	CERCA DE DESHUESADERO DE CARROS
Distritos Federales	DISTRITO XIV
Distritos Locales	

Observaciones

Tamaño Ancho: 2 metros, alto: 1 metros



Tipo Anuncio MANTAS



Sistema Integral de Monitoreo de Espectaculares

Reporte de recorrido

Usuario raquel.padilla

Id Encuesta: 15752 - Ticket:2859 - Estatus:Autorizado

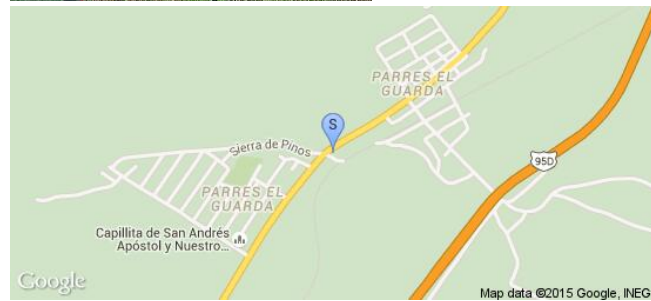
Período Electoral	CAMPAÑA
Ámbito	Local
Partido Político	COALICIÓN PRI-PVEM
Otro Partido	COA PRI-PVEM
Nombre Candidato	JAVIER AGUIRRE
Descripción del Cargo	DIPUTADO LOCAL
Otro Cargo	
Lema / Versión	VOLUNTAD PARA AVANZAR

Entidad	DISTRITO FEDERAL
Municipio	TLALPAN
Colonia	PARRES
Calle	CARRETERA MEXICO CUERNAVACA
Número	SN
Entre calle	SOBRE CARRETERA
Y Calle	SOBRE CARRETERA
C.P.	14900
Referencia	EN UN DEDHUESADERO
Distritos Federales	DISTRITO XIV
Distritos Locales	

Observaciones

Tamaño Ancho: 3 metros, alto: 1.5 metros

Tipo Anuncio MANTAS



Sistema Integral de Monitoreo de Espectaculares

Reporte de recorrido

Usuario aline.pineda

Id Encuesta: 15814 - Ticket:2866 - Estatus: Autorizado

Período Electoral	CAMPAÑA
Ámbito	Local
Partido Político	COALICIÓN PRI-PVEM
Otro Partido	
Nombre Candidato	EMILIO SERRANO
Descripción del Cargo	JEFES DELEGACIONALES
Otro Cargo	
Lema / Versión	TRABAJEMOS JUNTOS POR LO QUE MAS QUIERAS

Entidad	DISTRITO FEDERAL
Municipio	IZTACALCO
Colonia	SAN PEDRO
Calle	ANDRES MOLINA
Número	SN
Entre calle	CDA TIZOC
Y Calle	MANUEL ACUÑA
C.P.	08220
Referencia	BODEGA AURRERA
Distritos Federales	
Distritos Locales	DISTRITO XIII

Observaciones NINGUNA

Tamaño Ancho: 10 metros, alto: 2 metros

Tipo Anuncio MUROS



Sistema Integral de Monitoreo de Espectaculares

Reporte de recorrido

Usuario yessica.rodriguez

Id Encuesta: 16272 - Ticket:2938 - Estatus:Autorizado

Período Electoral	CAMPAÑA
Ámbito	Local
Partido Político	COALICIÓN PRI-PVEM
Otro Partido	
Nombre Candidato	HANNAH DE LA MADRID
Descripción del Cargo	JEFES DELEGACIONALES
Otro Cargo	
Lema / Versión	EL COYOACAN QUE TODOS QUEREMOS

Entidad	DISTRITO FEDERAL
Municipio	COYOACÁN
Colonia	SANTA URSULA
Calle	SANTA URSULA
Número	SN
Entre calle	SANCELSO
Y Calle	SAN BENJAMIN
C.P.	04600
Referencia	TOSTADERIA
Distritos Federales	
Distritos Locales	DISTRITO XXIII

Observaciones

Tamaño Ancho: .4 metros, alto: .8 metros

Tipo Anuncio CARTELERAS



Sistema Integral de Monitoreo de Espectaculares

Reporte de recorrido

Usuario aline.pineda

Id Encuesta: 16427 - Ticket:2963 - Estatus: Autorizado

Período Electoral	CAMPAÑA
Ámbito	Local
Partido Político	COALICIÓN PRI-PVEM
Otro Partido	
Nombre Candidato	SERGIO FLORES
Descripción del Cargo	JEFES DELEGACIONALES
Otro Cargo	
Lema / Versión	SOMOS EL CAMBIO

Entidad	DISTRITO FEDERAL
Municipio	XOCHIMILCO
Colonia	HUICHAPAN
Calle	PROLONGACION DIVISION DEL NORTE
Número	SIN NÚMERO
Entre calle	20 NOVIEMBRE
Y Calle	REDENCION
C.P.	16050
Referencia	DEPORTIVO XOCHIMILCO
Distritos Federales	
Distritos Locales	DISTRITO XXI

Observaciones 4 PENDONES

Tamaño Ancho: .6 metros, alto: 1 metros

Tipo Anuncio PROPAGANDA UTILITARIA



Sistema Integral de Monitoreo de Espectaculares

Reporte de recorrido

Usuario aline.pineda

Id Encuesta: 16428 - Ticket:2963 - Estatus: Autorizado

Período Electoral	CAMPAÑA
Ámbito	Local
Partido Político	COALICIÓN PRI-PVEM
Otro Partido	COA PRI-PVEM
Nombre Candidato	SERGIO FLORES
Descripción del Cargo	JEFES DELEGACIONALES
Otro Cargo	
Lema / Versión	SOMOS EL CAMBIO XOCHIMILCO CON FLORES

Entidad	DISTRITO FEDERAL
Municipio	XOCHIMILCO
Colonia	LA CONCHA
Calle	REDENCION
Número	SIN NUMERO
Entre calle	FRANCISCO GOYTIA
Y Calle	ACUEDUCTO
C.P.	16210
Referencia	A UN COSTADO DE DEPORTIVO XOCHIMILCO
Distritos Federales	DISTRITO XI
Distritos Locales	DISTRITO XXI

Observaciones 24 PENDONES

Tamaño Ancho: .6 metros, alto: 1 metros

Tipo Anuncio PROPAGANDA UTILITARIA



Sistema Integral de Monitoreo de Espectaculares

Reporte de recorrido

Usuario aline.pineda

Id Encuesta: 16430 - Ticket:2963 - Estatus: Autorizado

Período Electoral	CAMPAÑA
Ámbito	Local
Partido Político	COALICIÓN PRI-PVEM
Otro Partido	
Nombre Candidato	SERGIO FLORES
Descripción del Cargo	JEFES DELEGACIONALES
Otro Cargo	
Lema / Versión	SOMOS EL CAMBIO

Entidad	DISTRITO FEDERAL
Municipio	XOCHIMILCO
Colonia	BARRIO SAN PEDRO
Calle	16 SEPTIEMBRE
Número	SIN NÚMERO
Entre calle	SELVA
Y Calle	CUITLAHUAC
C.P.	16090
Referencia	DETRAS DE ESCUELA SECUNDARIA 107
Distritos Federales	
Distritos Locales	DISTRITO XXI

Observaciones	NINGUNA
----------------------	---------

Tamaño	Ancho: 2 metros, alto: 1 metros
---------------	---------------------------------



Tipo Anuncio	MANTAS
---------------------	--------



Sistema Integral de Monitoreo de Espectaculares

Reporte de recorrido

Usuario yessica.rodriguez

Id Encuesta: 16456 - Ticket:2968 - Estatus: Autorizado


Período Electoral	CAMPAÑA
Ámbito	Local
Partido Político	COALICIÓN PRI-PVEM
Otro Partido	
Nombre Candidato	HANNAH DE LA MADRID
Descripción del Cargo	JEFES DELEGACIONALES
Otro Cargo	
Lema / Versión	EL COYOACAN QUE TODOS QUEREMOS

Entidad	DISTRITO FEDERAL
Municipio	COYOACÁN
Colonia	SANTA URSULA
Calle	SANTA URSULA
Número	SN
Entre calle	SAN EMETERIO
Y Calle	SAN FEDERICO
C.P.	04600
Referencia	JUNTO A CAFE INTERNET
Distritos Federales	
Distritos Locales	DISTRITO XXIII

Observaciones EN LA ESQUINA DE EMETERIO

Tamaño Ancho: .4 metros, alto: .9 metros

Tipo Anuncio PROPAGANDA UTILITARIA



Sistema Integral de Monitoreo de Espectaculares

Reporte de recorrido

Usuario yessica.rodriguez

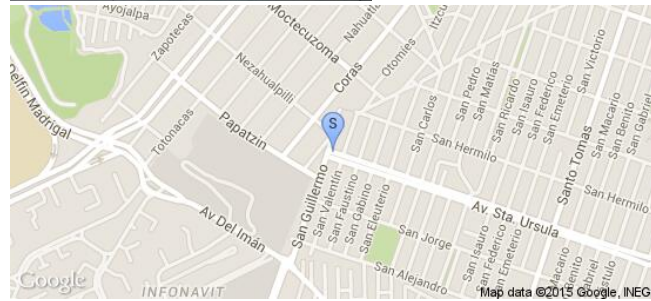
Id Encuesta: 16460 - Ticket:2968 - Estatus: Autorizado

Período Electoral	CAMPAÑA
Ámbito	Local
Partido Político	COALICIÓN PRI-PVEM
Otro Partido	
Nombre Candidato	HANNAH DE LA MADRID
Descripción del Cargo	JEFES DELEGACIONALES
Otro Cargo	
Lema / Versión	EL COYOACAN QUE TODOS QUEREMOS
Observaciones	ES DEL PRI Y DEL VERDE. HAY UNA MANTA MAS PEQUEÑA DE 45CM X 90CM

Entidad	DISTRITO FEDERAL
Municipio	COYOACÁN
Colonia	SANTA URSULA
Calle	SANTA URSULA
Número	MZ 867 LOTE 17
Entre calle	SAN VALENTIN
Y Calle	SAN GUILLERMO
C.P.	04600
Referencia	JUGOS Y LICUADOS
Distritos Federales	
Distritos Locales	DISTRITO XXIII

Tamaño Ancho: 1.5 metros, alto: 1 metros

Tipo Anuncio MANTAS



Sistema Integral de Monitoreo de Espectaculares

Reporte de recorrido

Usuario yessica.rodriguez

Id Encuesta: 16462 - Ticket:2968 - Estatus: Autorizado

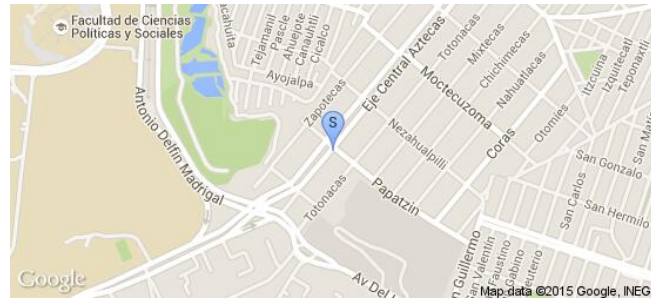

Período Electoral	CAMPAÑA
Ámbito	Local
Partido Político	COALICIÓN PRI-PVEM
Otro Partido	
Nombre Candidato	PARA DIPUTADOS LOCALES Y JEFES DELEGACIONALES
Descripción del Cargo	INSTITUCIONAL LOCAL
Otro Cargo	
Lema / Versión	VAMOS A MEJORAR EL EMPLEO

Entidad	DISTRITO FEDERAL
Municipio	COYOACÁN
Colonia	AJUSCO
Calle	AZTECAS
Número	SN
Entre calle	REY PAPATZIN
Y Calle	REY NEZAHUALPILLI
C.P.	04300
Referencia	COMEX
Distritos Federales	
Distritos Locales	DISTRITO XXIII

Observaciones

Tamaño Ancho: 12 metros, alto: 6 metros

Tipo Anuncio PANORÁMICOS



Sistema Integral de Monitoreo de Espectaculares
Reporte de recorrido

Usuario aline.pineda

Id Encuesta: 16637 - Ticket:2993 - Estatus: Autorizado

Período Electoral	CAMPAÑA
Ámbito	Local
Partido Político	COALICIÓN PRI-PVEM
Otro Partido	
Nombre Candidato	SERGIO FLORES
Descripción del Cargo	JEFES DELEGACIONALES
Otro Cargo	
Lema / Versión	SOMOS EL CAMBIO

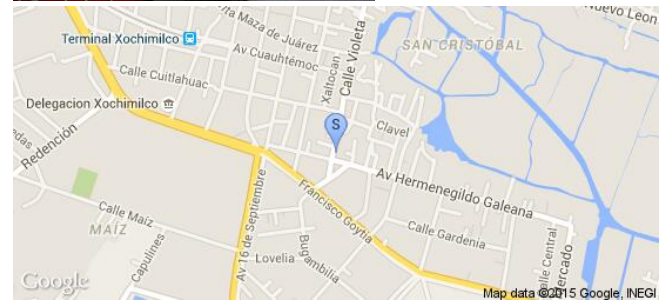
Entidad	DISTRITO FEDERAL
Municipio	XOCHIMILCO
Colonia	XALTOCAN
Calle	GALEANA
Número	50
Entre calle	VIOLETA
Y Calle	1ER CALLEJON GALEANA
C.P.	16090
Referencia	CARPINTERIA EL TORITO
Distritos Federales	
Distritos Locales	DISTRITO XXI

Observaciones	COALICION PRI PVEM
----------------------	--------------------

Tamaño	Ancho: 2 metros, alto: 1 metros
---------------	---------------------------------



Tipo Anuncio	MANTAS
---------------------	--------



Sistema Integral de Monitoreo de Espectaculares
Reporte de recorrido

Usuario aline.pineda

Id Encuesta: 16640 - Ticket:2993 - Estatus: Autorizado

Período Electoral	CAMPAÑA
Ámbito	Local
Partido Político	COALICIÓN PRI-PVEM
Otro Partido	
Nombre Candidato	SERGIO FLORES
Descripción del Cargo	JEFES DELEGACIONALES
Otro Cargo	
Lema / Versión	SOMOS EL CAMBIO

Entidad	DISTRITO FEDERAL
Municipio	XOCHIMILCO
Colonia	XALTOCAN
Calle	GALEANA
Número	SIN NÚMERO
Entre calle	LIRIO ACUÁTICO
Y Calle	3RA CERRADA GALEANA
C.P.	16090
Referencia	FARMACIA DE GENÉRICOS
Distritos Federales	
Distritos Locales	DISTRITO XXI

Observaciones	COALICION PRI PVEM
----------------------	--------------------

Tamaño	Ancho: 2 metros, alto: 1 metros
---------------	---------------------------------



Tipo Anuncio	MANTAS
---------------------	--------



Sistema Integral de Monitoreo de Espectaculares
Reporte de recorrido

Usuario aline.pineda

Id Encuesta: 16641 - Ticket:2993 - Estatus: Autorizado

Período Electoral	CAMPAÑA
Ámbito	Local
Partido Político	COALICIÓN PRI-PVEM
Otro Partido	
Nombre Candidato	SERGIO FLORES
Descripción del Cargo	JEFES DELEGACIONALES
Otro Cargo	
Lema / Versión	SOMOS EL CAMBIO

Entidad	DISTRITO FEDERAL
Municipio	XOCHIMILCO
Colonia	XALTOCAN
Calle	GALEANA
Número	SIN NUMERO
Entre calle	MADRE SELVA
Y Calle	CITLAMEN
C.P.	16090
Referencia	A UN COSTADO DE CONSULTORIA INTEGRAL
Distritos Federales	DISTRITO XXI
Distritos Locales	DISTRITO XXI

Observaciones COALICION PRI PVEM

Tamaño Ancho: 2 metros, alto: 1 metros

Tipo Anuncio MANTAS


Sistema Integral de Monitoreo de Espectaculares

Reporte de recorrido

Usuario yessica.rodriguez

Id Encuesta: 16869 - Ticket:3029 - Estatus:Autorizado

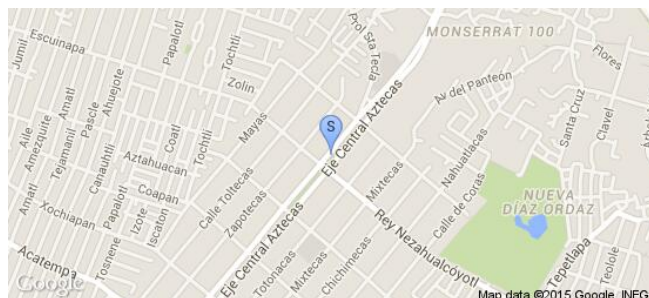

Período Electoral	CAMPAÑA
Ámbito	Local
Partido Político	COALICIÓN PRI-PVEM
Otro Partido	
Nombre Candidato	HANNAH DE LA MADRID
Descripción del Cargo	JEFES DELEGACIONALES
Otro Cargo	
Lema / Versión	EL COYOACAN QUE TODOS QUEREMOS

Entidad	DISTRITO FEDERAL
Municipio	COYOACÁN
Colonia	AJUSCO
Calle	AZTECAS
Número	SN
Entre calle	REY NEZAHUALCOYOTL
Y Calle	REY MOCTEZUMA
C.P.	04300
Referencia	JUNTO TIENDA
Distritos Federales	
Distritos Locales	DISTRITO XXIII

Observaciones

Tamaño Ancho: .4 metros, alto: .9 metros

Tipo Anuncio CARTELERAS



Sistema Integral de Monitoreo de Espectaculares

Reporte de recorrido

Usuario yessica.rodriguez

Id Encuesta: 17093 - Ticket:3061 - Estatus:Autorizado

Período Electoral	CAMPAÑA
Ámbito	Local
Partido Político	COALICIÓN PRI-PVEM
Otro Partido	
Nombre Candidato	HANNAH DE LA MADRID
Descripción del Cargo	JEFES DELEGACIONALES
Otro Cargo	
Lema / Versión	EL COYOACAN QUE TODOS QUEREMOS

Entidad	DISTRITO FEDERAL
Municipio	COYOACÁN
Colonia	PEDREGAL SANTO DOMINGO
Calle	EJE 10
Número	SN
Entre calle	CERRADA TOMATLA
Y Calle	TEPANOAYA
C.P.	04369
Referencia	UMA TORRILLERIA
Distritos Federales	
Distritos Locales	DISTRITO XXIII

Observaciones

Tamaño Ancho: .4 metros, alto: .9 metros

Tipo Anuncio CARTELERAS



Sistema Integral de Monitoreo de Espectaculares

Reporte de recorrido

Usuario armin.rodriguez

Id Encuesta: 17226 - Ticket:3087 - Estatus: Autorizado

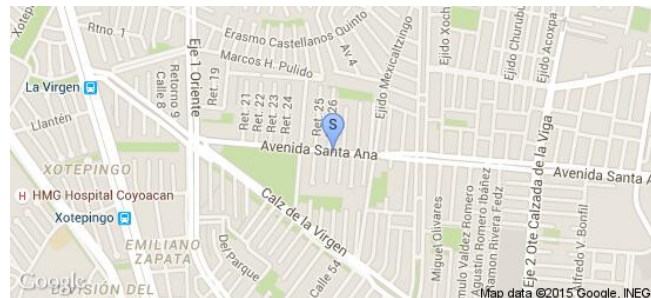

Período Electoral	CAMPAÑA
Ámbito	Local
Partido Político	COALICIÓN PRI-PVEM
Otro Partido	
Nombre Candidato	HANNAH
Descripción del Cargo	JEFES DELEGACIONALES
Otro Cargo	
Lema / Versión	IMAGEN

Entidad	DISTRITO FEDERAL
Municipio	COYOACÁN
Colonia	AVANTE
Calle	LA VIRGEN
Número	SIN NUMERO
Entre calle	RETORNOS
Y Calle	MIRAMONTES
C.P.	04460
Referencia	TLAPARERIA
Distritos Federales	
Distritos Locales	DISTRITO XXIV

Observaciones

Tamaño Ancho: 1 metros, alto: 1 metros

Tipo Anuncio CARTELERAS



Sistema Integral de Monitoreo de Espectaculares

Reporte de recorrido

Usuario armin.rodriguez

Id Encuesta: 18812 - Ticket:2996 - Estatus: Autorizado

Período Electoral	CAMPAÑA
Ámbito	Local
Partido Político	COALICIÓN PRI-PVEM
Otro Partido	
Nombre Candidato	HANNAH
Descripción del Cargo	JEFES DELEGACIONALES
Otro Cargo	
Lema / Versión	SOLUCIONES REALES

Entidad	DISTRITO FEDERAL
Municipio	COYOACÁN
Colonia	DEL CARMEN
Calle	DIV DEL NORTE
Número	2611
Entre calle	XICOTENCATL
Y Calle	HIDALGO
C.P.	04100
Referencia	BANORTE
Distritos Federales	
Distritos Locales	DISTRITO XXIV

Observaciones

Tamaño Ancho: 1 metros, alto: 1 metros

Tipo Anuncio MANTAS



Sistema Integral de Monitoreo de Espectaculares

Reporte de recorrido

Usuario pablo.garcia

Id Encuesta: 21838 - Ticket:3791 - Estatus: Autorizado

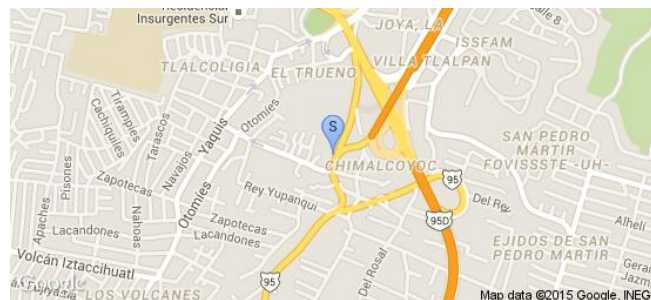
Período Electoral	CAMPAÑA
Ámbito	Local
Partido Político	COALICIÓN PRI-PVEM
Otro Partido	
Nombre Candidato	SANCHEZ OSIO
Descripción del Cargo	JEFES DELEGACIONALES
Otro Cargo	
Lema / Versión	NADA NOS DETIENE

Entidad	DISTRITO FEDERAL
Municipio	TLALPAN
Colonia	TLALCOLIGIA
Calle	CARRETERA FEDERAL A CUERNAVACA
Número	SN
Entre calle	INSURGENTES
Y Calle	CRISTOBAL COLON
C.P.	14430
Referencia	OXXO
Distritos Federales	
Distritos Locales	DISTRITO XL

Observaciones SON 10 PENDONES IGUALES

Tamaño Ancho: .4 metros, alto: 1.3 metros

Tipo Anuncio PROPAGANDA UTILITARIA



Sistema Integral de Monitoreo de Espectaculares

Reporte de recorrido

Usuario pablo.garcia

Id Encuesta: 21875 - Ticket:3795 - Estatus: Autorizado

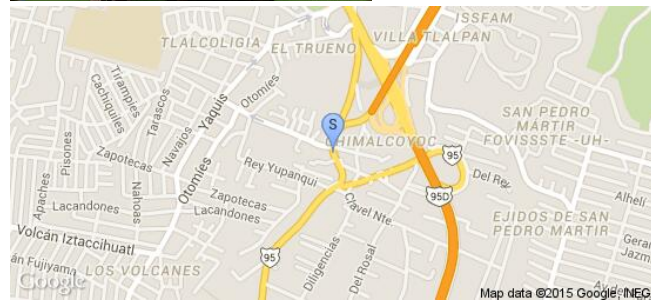
Período Electoral	CAMPAÑA
Ámbito	Local
Partido Político	COALICIÓN PRI-PVEM
Otro Partido	
Nombre Candidato	JAVIER AGUIRRE
Descripción del Cargo	DIPUTADO LOCAL
Otro Cargo	
Lema / Versión	VOLUNTAD PARA AVANZAR

Entidad	DISTRITO FEDERAL
Municipio	TLÁHUAC
Colonia	TLALCOLIGIA
Calle	CARRETERA FEDERAL A CUERNAVA
Número	24 B
Entre calle	DAVID ESCOT
Y Calle	CRISTOBAL COLON
C.P.	14430
Referencia	JUNTO A LA VIRGEN
Distritos Federales	
Distritos Locales	DISTRITO XL

Observaciones

Tamaño Ancho: 2 metros, alto: 2 metros

Tipo Anuncio MANTAS



Sistema Integral de Monitoreo de Espectaculares

Reporte de recorrido

Usuario pablo.garcia

Id Encuesta: 21878 - Ticket:3795 - Estatus: Autorizado

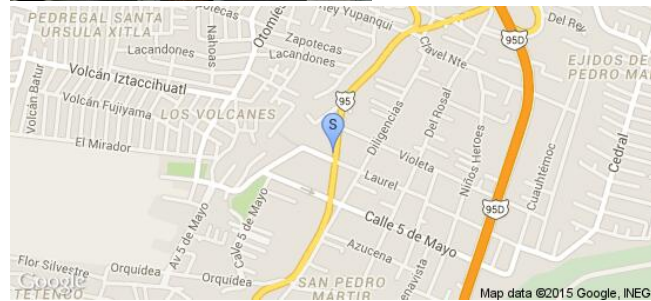
Período Electoral	CAMPAÑA
Ámbito	Local
Partido Político	COALICIÓN PRI-PVEM
Otro Partido	
Nombre Candidato	SÁNCHEZ OSIO
Descripción del Cargo	JEFES DELEGACIONALES
Otro Cargo	
Lema / Versión	NADA NOS DETIENE

Entidad	DISTRITO FEDERAL
Municipio	TLALPAN
Colonia	SAN PEDRO MARTIR
Calle	CARRETERA FEDERAL A CUERNAVA
Número	5612
Entre calle	DABID ESCOT
Y Calle	DILIGENCIAS
C.P.	14630
Referencia	BANAMEX
Distritos Federales	
Distritos Locales	DISTRITO XL

Observaciones 40 PENDONES

Tamaño Ancho: .4 metros, alto: 1.2 metros

Tipo Anuncio PROPAGANDA UTILITARIA



Sistema Integral de Monitoreo de Espectaculares

Reporte de recorrido

Usuario pablo.garcia

Id Encuesta: 22017 - Ticket:3810 - Estatus: Autorizado

Período Electoral	CAMPAÑA
Ámbito	Local
Partido Político	COALICIÓN PRI-PVEM
Otro Partido	
Nombre Candidato	SÁNCHEZ OSIO
Descripción del Cargo	JEFES DELEGACIONALES
Otro Cargo	
Lema / Versión	NADA NOS DETIENE

Entidad	DISTRITO FEDERAL
Municipio	TLALPAN
Colonia	TLALPAN CENTRO
Calle	AV SAN FERNANDO
Número	SN
Entre calle	INSURGENTES
Y Calle	CALZADA DE TLALPAN
C.P.	14000
Referencia	TUTELAR DE MENORES
Distritos Federales	
Distritos Locales	DISTRITO XXXVIII

Observaciones 50 PENDONES IGUALES

Tamaño Ancho: .4 metros, alto: 1.2 metros

Tipo Anuncio PROPAGANDA UTILITARIA



Sistema Integral de Monitoreo de Espectaculares

Reporte de recorrido

Usuario pablo.garcia

Id Encuesta: 22032 - Ticket:3812 - Estatus: Autorizado

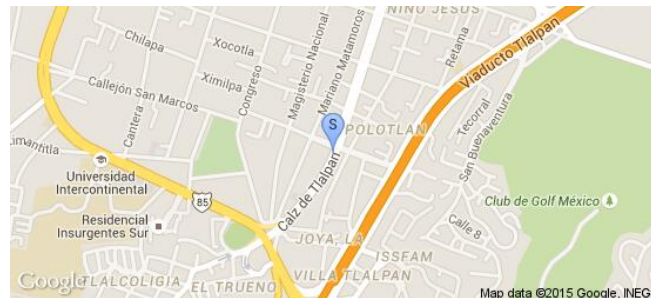
Período Electoral	CAMPAÑA
Ámbito	Local
Partido Político	COALICIÓN PRI-PVEM
Otro Partido	
Nombre Candidato	SÁNCHEZ OSIO
Descripción del Cargo	JEFES DELEGACIONALES
Otro Cargo	
Lema / Versión	NADA NOS DETIENE

Entidad	DISTRITO FEDERAL
Municipio	TLALPAN
Colonia	LA JOYA
Calle	CALZADA DE TLALPAN
Número	SN
Entre calle	SAN FERNANDO
Y Calle	INSURGENTES SUR
C.P.	14090
Referencia	FRENTE A LECAROZ
Distritos Federales	
Distritos Locales	DISTRITO XXXVIII

Observaciones 45 PENDONES IGUALES

Tamaño Ancho: .4 metros, alto: 1.2 metros

Tipo Anuncio PROPAGANDA UTILITARIA



Sistema Integral de Monitoreo de Espectaculares
Reporte de recorrido

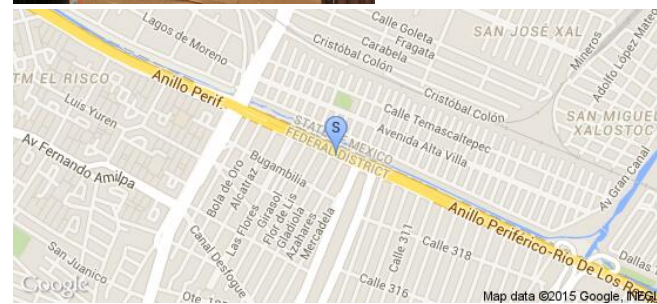
Usuario felix.rivera

Id Encuesta: 22037 - Ticket:3813 - Estatus:Autorizado

Período Electoral	CAMPAÑA
Ámbito	Local
Partido Político	COALICIÓN PRI-PVEM
Otro Partido	
Nombre Candidato	CESAR FABRICIO GEORGE
Descripción del Cargo	DIPUTADO LOCAL
Otro Cargo	
Lema / Versión	EN EL VERDE TRABAJAMOS POR LO QUE TE IMPORTA

Entidad	DISTRITO FEDERAL
Municipio	GUSTAVO A. MADERO
Colonia	JUAN GONZALEZ ROMERO
Calle	RIO DE LOS REMEDIOS
Número	SN
Entre calle	GLADIOLA
Y Calle	AZAHARES
C.P.	07410
Referencia	A 80 MTS DE ESTACION DE METROBUS RIO DE LOS REMEDIOS
Distritos Federales	
Distritos Locales	DISTRITO IV

Observaciones
Tamaño Ancho: 3 metros, alto: 2 metros

Tipo Anuncio MANTAS


Sistema Integral de Monitoreo de Espectaculares

Reporte de recorrido

Usuario norberto.moreno

Id Encuesta: 22322 - Ticket:3867 - Estatus:Autorizado

Período Electoral	CAMPAÑA
Ámbito	Local
Partido Político	COALICIÓN PRI-PVEM
Otro Partido	
Nombre Candidato	CLAUDIA VALENCIA
Descripción del Cargo	JEFES DELEGACIONALES
Otro Cargo	
Lema / Versión	JUNTOS VAMOS A MEJORAR

Entidad	DISTRITO FEDERAL
Municipio	VENUSTIANO CARRANZA
Colonia	JARDIN BALBUENA
Calle	FCO DEL PASO Y TRONCOSO
Número	SN
Entre calle	FCO DEL PASO
Y Calle	FCO DEL PASO
C.P.	15900
Referencia	NA
Distritos Federales	
Distritos Locales	DISTRITO X

Observaciones NA

Tamaño Ancho: 3 metros, alto: 2 metros

Tipo Anuncio MANTAS



Sistema Integral de Monitoreo de Espectaculares

Reporte de recorrido

Usuario lorna.ferrer

Id Encuesta: 22426 - Ticket:3880 - Estatus: Autorizado

Período Electoral	CAMPAÑA
Ámbito	Local
Partido Político	COALICIÓN PRI-PVEM
Otro Partido	
Nombre Candidato	CLAUDIA VALENCIA
Descripción del Cargo	JEFES DELEGACIONALES
Otro Cargo	
Lema / Versión	JUNTOS VAMOS A MEJORAR TU VIVIENDA

Entidad	DISTRITO FEDERAL
Municipio	VENUSTIANO CARRANZA
Colonia	MERCED GOMEZ
Calle	CONGRESO
Número	SN
Entre calle	FRAY SERVANDO
Y Calle	CONGRESO
C.P.	15900
Referencia	JUNTO A METRO FRAY SERVANDO
Distritos Federales	
Distritos Locales	DISTRITO X

Observaciones

Tamaño Ancho: 3 metros, alto: 2 metros



Tipo Anuncio MANTAS



Sistema Integral de Monitoreo de Espectaculares

Reporte de recorrido

Usuario lorna.ferrer

Id Encuesta: 22510 - Ticket:3889 - Estatus: Autorizado

Período Electoral	CAMPAÑA
Ámbito	Local
Partido Político	COALICIÓN PRI-PVEM
Otro Partido	
Nombre Candidato	CLAUDIA VALENCIA
Descripción del Cargo	JEFES DELEGACIONALES
Otro Cargo	
Lema / Versión	JUNTOS

Entidad	DISTRITO FEDERAL
Municipio	VENUSTIANO CARRANZA
Colonia	PRIMERO DE MAYO
Calle	CAIRO
Número	172
Entre calle	TRANSPA AL
Y Calle	ASIA
C.P.	15440
Referencia	CERCA A FARMACIA
Distritos Federales	
Distritos Locales	DISTRITO XI

Observaciones

Tamaño Ancho: 3 metros, alto: 2 metros

Tipo Anuncio MANTAS



Sistema Integral de Monitoreo de Espectaculares

Reporte de recorrido

Usuario lorna.ferrer

Id Encuesta: 22517 - Ticket:3889 - Estatus: Autorizado

Período Electoral	CAMPAÑA
Ámbito	Local
Partido Político	COALICIÓN PRI-PVEM
Otro Partido	
Nombre Candidato	CLAUDIA VALENCIA
Descripción del Cargo	JEFES DELEGACIONALES
Otro Cargo	
Lema / Versión	JUNTOS VAMOS A MEJORAR

Entidad	DISTRITO FEDERAL
Municipio	VENUSTIANO CARRANZA
Colonia	20 DE NOVIEMBRE
Calle	CANAL DEL NORTE
Número	477
Entre calle	GRAN CANAL
Y Calle	CANTERIA
C.P.	15300
Referencia	SOBRE CARPITERIA
Distritos Federales	
Distritos Locales	DISTRITO X

Observaciones

Tamaño Ancho: 3 metros, alto: 2 metros

Tipo Anuncio MANTAS



Sistema Integral de Monitoreo de Espectaculares

Reporte de recorrido

Usuario francisco.marquez

Id Encuesta: 22589 - Ticket:3900 - Estatus: Autorizado

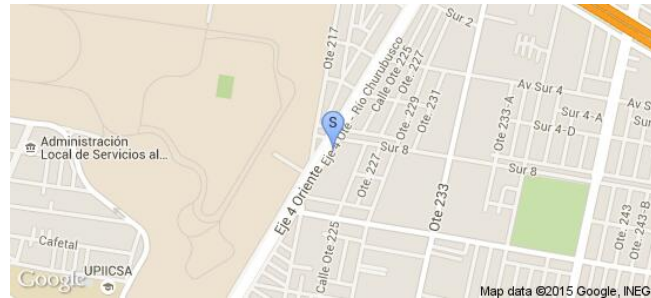
Período Electoral	CAMPAÑA
Ámbito	Local
Partido Político	COALICIÓN PRI-PVEM
Otro Partido	
Nombre Candidato	EMILIO SERRANO
Descripción del Cargo	JEFES DELEGACIONALES
Otro Cargo	
Lema / Versión	TRABAJEMOS JUNTOS POR LO QUE MAS QUIERES

Entidad	DISTRITO FEDERAL
Municipio	IZTACALCO
Colonia	AGRICOLA ORIENTAL
Calle	RIO CHURUBUSCO
Número	SN
Entre calle	RIO CHURUBUSCO
Y Calle	RIO CHURUBUSCO
C.P.	08500
Referencia	NA
Distritos Federales	
Distritos Locales	DISTRITO XIV

Observaciones NA

Tamaño Ancho: 15 metros, alto: 2 metros

Tipo Anuncio MUROS



Sistema Integral de Monitoreo de Espectaculares

Reporte de recorrido

Usuario jaime.anaya

Id Encuesta: 22687 - Ticket:3910 - Estatus: Autorizado

Período Electoral	CAMPAÑA
Ámbito	Local
Partido Político	COALICIÓN PRI-PVEM
Otro Partido	COALICIÓN PRI Y PVEM
Nombre Candidato	POLIMNIA ROMANA
Descripción del Cargo	JEFES DELEGACIONALES
Otro Cargo	
Lema / Versión	VOTA

Entidad	DISTRITO FEDERAL
Municipio	ÁLVARO OBREGÓN
Colonia	JOSE MARIA PINO SUÁREZ
Calle	EJE 5 PONIENTE CURVA
Número	SIN
Entre calle	AVENIDA 7
Y Calle	JARDÍN
C.P.	01140
Referencia	CURVA
Distritos Federales	
Distritos Locales	DISTRITO XVI

Observaciones

Tamaño Ancho: 38 metros, alto: 2 metros

Tipo Anuncio MUROS



Usuario jaime.anaya

Id Encuesta: 22690 - Ticket:3910 - Estatus: Autorizado

Período Electoral	CAMPAÑA
Ámbito	Local
Partido Político	COALICIÓN PRI-PVEM
Otro Partido	COALICIÓN PRI Y PVEM
Nombre Candidato	POLIMNIA ROMANA
Descripción del Cargo	JEFES DELEGACIONALES
Otro Cargo	
Lema / Versión	VOTA

Entidad	DISTRITO FEDERAL
Municipio	ÁLVARO OBREGÓN
Colonia	REAL DEL NORTE
Calle	AV LAS TORRES
Número	SIN
Entre calle	MINA PURISIMA
Y Calle	MINA RICA
C.P.	01130
Referencia	TERMINAL PONIENTE
Distritos Federales	
Distritos Locales	DISTRITO XVI

Observaciones

Tamaño Ancho: 3 metros, alto: 2 metros



Tipo Anuncio MANTAS



Usuario andres.perez

Id Encuesta: 22793 - Ticket:3921 - Estatus: Autorizado

Período Electoral	CAMPAÑA
Ámbito	Local
Partido Político	COALICIÓN PRI-PVEM
Otro Partido	
Nombre Candidato	XIUH
Descripción del Cargo	JEFES DELEGACIONALES
Otro Cargo	
Lema / Versión	UN GOBIERNO A LA ALTURA

Entidad	DISTRITO FEDERAL
Municipio	BENITO JUÁREZ
Colonia	SAN PEDRO DE LOS PINOS
Calle	REVOLUCIÓN
Número	SN
Entre calle	BALLONETA
Y Calle	REVOLUCIÓN
C.P.	03800
Referencia	JUNTO A TIENDA DE RECUBRIMIENTO
Distritos Federales	
Distritos Locales	DISTRITO XVII

Observaciones

Tamaño Ancho: 8 metros, alto: 2.3 metros

Tipo Anuncio MUROS



Sistema Integral de Monitoreo de Espectaculares

Reporte de recorrido

Usuario felix.rivera

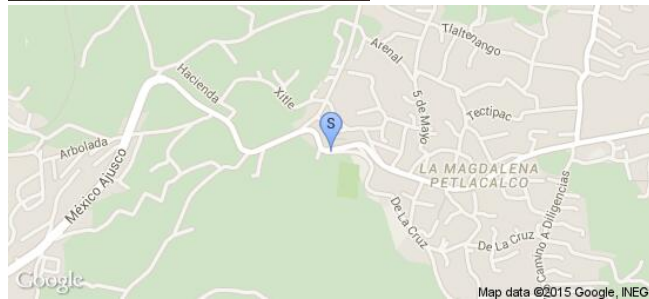
Id Encuesta: 23148 - Ticket:3961 - Estatus: Autorizado

Período Electoral	CAMPAÑA
Ámbito	Local
Partido Político	COALICIÓN PRI-PVEM
Otro Partido	
Nombre Candidato	SÁNCHEZ OSIO
Descripción del Cargo	JEFES DELEGACIONALES
Otro Cargo	
Lema / Versión	HONESTIDAD Y PREPARACIÓN
Observaciones	50 PENDONES EN SANTA CRUZ Y C. FELICIDAD

Entidad	DISTRITO FEDERAL
Municipio	TLALPAN
Colonia	LA MAGDALENA
Calle	AV MEXICO
Número	SN
Entre calle	DE LA CRUZ
Y Calle	LA FELICIDAD
C.P.	14480
Referencia	EN TRAMO
Distritos Federales	
Distritos Locales	DISTRITO XL

Tamaño Ancho: 1 metros, alto: 1 metros

Tipo Anuncio PROPAGANDA UTILITARIA



Sistema Integral de Monitoreo de Espectaculares

Reporte de recorrido

Usuario felix.rivera

Id Encuesta: 23150 - Ticket:3961 - Estatus: Autorizado

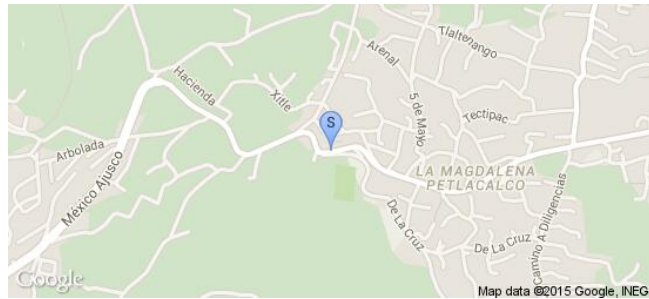
Período Electoral	CAMPAÑA
Ámbito	Local
Partido Político	COALICIÓN PRI-PVEM
Otro Partido	
Nombre Candidato	JAVIER AGUIRRE
Descripción del Cargo	DIPUTADO LOCAL
Otro Cargo	
Lema / Versión	VOLUNTAD PARA AVANZAR

Entidad	DISTRITO FEDERAL
Municipio	TLALPAN
Colonia	LA MAGDALENA
Calle	AV MÉXICO
Número	SN
Entre calle	DE LA CRUZ
Y Calle	SN
C.P.	14680
Referencia	FRENTE A EXPENDIO DE PAN LA CURVA
Distritos Federales	
Distritos Locales	DISTRITO XL

Observaciones

Tamaño Ancho: 1.5 metros, alto: 1.5 metros

Tipo Anuncio MANTAS



Sistema Integral de Monitoreo de Espectaculares

Reporte de recorrido

Usuario fernando.anaya

Id Encuesta: 23482 - Ticket:4002 - Estatus:Autorizado

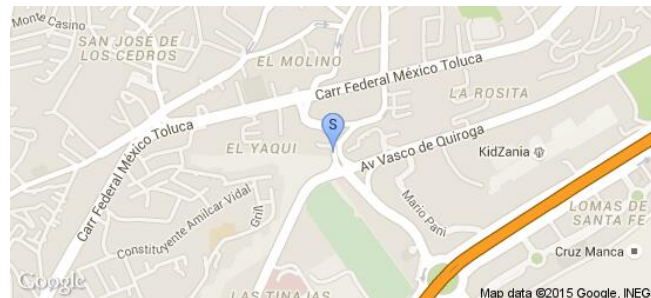
Período Electoral	CAMPAÑA
Ámbito	Local
Partido Político	COALICIÓN PRI-PVEM
Otro Partido	PRI PVEM
Nombre Candidato	ADRIAN RUBALCABA
Descripción del Cargo	DIPUTADO LOCAL
Otro Cargo	
Lema / Versión	SIGAMOS AVANZANDO

Entidad	DISTRITO FEDERAL
Municipio	CUAJIMALPA DE MORELOS
Colonia	SANTA FE
Calle	VASCO DE QUIROGA
Número	SIN
Entre calle	SALVADOR AGRAS
Y Calle	MEXICO TOLUCA
C.P.	01148
Referencia	FRENTE A FANTASIAS SAN MIGUEL
Distritos Federales	DISTRITO XVII
Distritos Locales	DISTRITO XVII

Observaciones COREOGRAFIA DE 10 PERSONAS Y UNA BOTARTA

Tamaño Ancho: 1 metros, alto: 2 metros

Tipo Anuncio EVENTO PÚBLICO



Sistema Integral de Monitoreo de Espectaculares
Reporte de recorrido

Usuario fernando.anaya

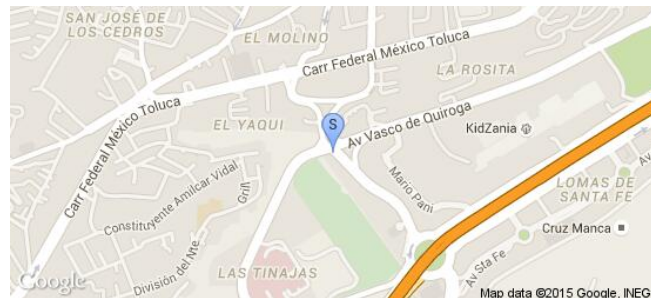
Id Encuesta: 23483 - Ticket:4002 - Estatus:Autorizado

Período Electoral	CAMPAÑA
Ámbito	Local
Partido Político	COALICIÓN PRI-PVEM
Otro Partido	PRI PVEM
Nombre Candidato	MIGUEL ANGEL SALAZAR
Descripción del Cargo	JEFES DELEGACIONALES
Otro Cargo	
Lema / Versión	SIGAMOS AVANZANDO

Entidad	DISTRITO FEDERAL
Municipio	CUAJIMALPA DE MORELOS
Colonia	SANTA FE
Calle	VASCO DE QUIROGA
Número	SIN
Entre calle	SALVADOR AGRAS
Y Calle	MEXICO TOLUCA
C.P.	01318
Referencia	FANTASIAS SAN MIGUEL
Distritos Federales	
Distritos Locales	DISTRITO XX

Observaciones 10 PERSONAS CON COREOGRAFIA

Tamaño Ancho: 1 metros, alto: 2 metros

Tipo Anuncio EVENTO PÚBLICO


Sistema Integral de Monitoreo de Espectaculares

Reporte de recorrido

Usuario fernando.anaya

Id Encuesta: 23484 - Ticket:4002 - Estatus: Autorizado

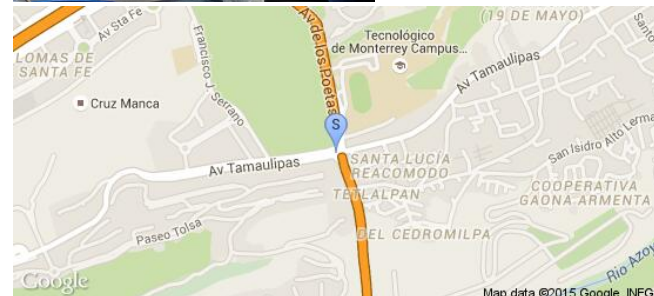

Período Electoral	CAMPAÑA
Ámbito	Local
Partido Político	COALICIÓN PRI-PVEM
Otro Partido	PRI PVEM
Nombre Candidato	ADRIAN RUBALCABA
Descripción del Cargo	DIPUTADO LOCAL
Otro Cargo	
Lema / Versión	VOTA

Entidad	DISTRITO FEDERAL
Municipio	CUAJIMALPA DE MORELOS
Colonia	SANTA FE
Calle	VASCO DE QUIROGA
Número	SIN
Entre calle	SALVADOR AGRAS
Y Calle	CARLOS LAZO
C.P.	01500
Referencia	HASTA EL TEC DE MONTERREY
Distritos Federales	
Distritos Locales	DISTRITO XX

Observaciones 54 PENDONES

Tamaño Ancho: 1 metros, alto: 1 metros

Tipo Anuncio PROPAGANDA UTILITARIA



Sistema Integral de Monitoreo de Espectaculares

Reporte de recorrido

Usuario fernando.anaya

Id Encuesta: 24120 - Ticket:4072 - Estatus: Autorizado

Período Electoral	CAMPAÑA
Ámbito	Local
Partido Político	COALICIÓN PRI-PVEM
Otro Partido	
Nombre Candidato	POLIMNIA ROMANA
Descripción del Cargo	DIPUTADO LOCAL
Otro Cargo	
Lema / Versión	VOTA

Entidad	DISTRITO FEDERAL
Municipio	ÁLVARO OBREGÓN
Colonia	COLONIAS DEL SUR
Calle	CALLE 27
Número	SIN
Entre calle	SANTA LUCIA
Y Calle	MARIO MORENO
C.P.	01418
Referencia	LIMITE DISTRITO
Distritos Federales	
Distritos Locales	DISTRITO XXIII

Observaciones

Tamaño Ancho: 3 metros, alto: 2 metros

Tipo Anuncio MANTAS



Sistema Integral de Monitoreo de Espectaculares

Reporte de recorrido

Usuario felix.rivera

Id Encuesta: 24242 - Ticket:4084 - Estatus: Autorizado

Período Electoral	CAMPAÑA
Ámbito	Local
Partido Político	COALICIÓN PRI-PVEM
Otro Partido	
Nombre Candidato	CLAUDIA ÁGUILAR
Descripción del Cargo	DIPUTADO LOCAL
Otro Cargo	
Lema / Versión	TRABAJANDO POR LO QUE MAS QUIERES

Entidad	DISTRITO FEDERAL
Municipio	IZTAPALAPA
Colonia	BARRIO SAM JOSÉ
Calle	EJE 6 SUR
Número	SN
Entre calle	CUANALA
Y Calle	ROJO GOMEZ
C.P.	09000
Referencia	FRENTE A INSTALACIONES DE TELMEX
Distritos Federales	
Distritos Locales	DISTRITO XXIV

Observaciones

Tamaño Ancho: 2 metros, alto: 1 metros

Tipo Anuncio MANTAS



Sistema Integral de Monitoreo de Espectaculares

Reporte de recorrido

Usuario juliana.murguia

Id Encuesta: 25938 - Ticket:4281 - Estatus: Autorizado

Período Electoral	CAMPAÑA
Ámbito	Local
Partido Político	COALICIÓN PRI-PVEM
Otro Partido	
Nombre Candidato	POLIMNIA ROMANA
Descripción del Cargo	JEFES DELEGACIONALES
Otro Cargo	
Lema / Versión	UN GOBIERNO DISTINTO ES POSIBLE

Entidad	DISTRITO FEDERAL
Municipio	LA MAGDALENA CONTRERAS
Colonia	LAS ÁGUILAS
Calle	CALZ LOS LEONES
Número	SN
Entre calle	GUTIÉRREZ ZAMORA
Y Calle	PERIFERICO
C.P.	01710
Referencia	FRENTE A SUPERAMA
Distritos Federales	
Distritos Locales	DISTRITO XXIII

Observaciones EN COALICIÓN CON PVEM

Tamaño Ancho: 3 metros, alto: 2 metros

Tipo Anuncio MANTAS



Sistema Integral de Monitoreo de Espectaculares

Reporte de recorrido

Usuario efrain.castellanos

Id Encuesta: 25960 - Ticket:4283 - Estatus: Autorizado

Período Electoral	CAMPAÑA
Ámbito	Local
Partido Político	COALICIÓN PRI-PVEM
Otro Partido	
Nombre Candidato	SERGIO FLORES
Descripción del Cargo	JEFES DELEGACIONALES
Otro Cargo	
Lema / Versión	SOMOS EL CAMBIO

Entidad	DISTRITO FEDERAL
Municipio	XOCHIMILCO
Colonia	SAN ISIDRO
Calle	AV AQUILES SERDAN
Número	SN
Entre calle	J ORTIZ DE DOMINGUEZ
Y Calle	AV AQUILES SERDAN
C.P.	16739
Referencia	JUNTO A TIENDA DE INSTRUMENTOS
Distritos Federales	
Distritos Locales	DISTRITO XXXVI

Observaciones

Tamaño Ancho: 2 metros, alto: 1 metros



Tipo Anuncio MANTAS



Sistema Integral de Monitoreo de Espectaculares

Reporte de recorrido

Usuario efrain.castellanos

Id Encuesta: 26159 - Ticket:4306 - Estatus: Autorizado

Período Electoral	CAMPAÑA
Ámbito	Local
Partido Político	COALICIÓN PRI-PVEM
Otro Partido	
Nombre Candidato	SERGIO FLORES
Descripción del Cargo	JEFES DELEGACIONALES
Otro Cargo	
Lema / Versión	TRABAJAMOS EN LO QUE TE IMPORTA

Entidad	DISTRITO FEDERAL
Municipio	XOCHIMILCO
Colonia	LAS ANIMAS
Calle	AQUILES SERDAN
Número	SN
Entre calle	LAS ANIMAS
Y Calle	AQUILES SERDAN
C.P.	16739
Referencia	FRENTE A MODULO RTP
Distritos Federales	
Distritos Locales	DISTRITO XXXVI

Observaciones

Tamaño Ancho: 8 metros, alto: 2.3 metros

Tipo Anuncio MUROS



Sistema Integral de Monitoreo de Espectaculares
Reporte de recorrido

Usuario efrain.castellanos

Id Encuesta: 26160 - Ticket:4306 - Estatus: Autorizado

Período Electoral	CAMPAÑA
Ámbito	Local
Partido Político	COALICIÓN PRI-PVEM
Otro Partido	
Nombre Candidato	ELKE SANDOVAL
Descripción del Cargo	DIPUTADO LOCAL
Otro Cargo	
Lema / Versión	TRABAJAREMOS POR UM PANTEON

Entidad	DISTRITO FEDERAL
Municipio	XOCHIMILCO
Colonia	LAS ANIMAS
Calle	AQUILES SERDAN
Número	SN
Entre calle	LAS ANIMAS
Y Calle	AQUILES SERDAN
C.P.	16739
Referencia	FRENTE A MÓDULO RTP
Distritos Federales	
Distritos Locales	DISTRITO XXXVI

Observaciones
Tamaño Ancho: 8 metros, alto: 2.3 metros

Tipo Anuncio MUROS


Sistema Integral de Monitoreo de Espectaculares

Reporte de recorrido

Usuario efrain.castellanos

Id Encuesta: 26163 - Ticket:4306 - Estatus:Autorizado

Período Electoral	CAMPAÑA
Ámbito	Local
Partido Político	COALICIÓN PRI-PVEM
Otro Partido	
Nombre Candidato	SERGIO FLORES
Descripción del Cargo	JEFES DELEGACIONALES
Otro Cargo	
Lema / Versión	SOMOS EL CAMBIO

Entidad	DISTRITO FEDERAL
Municipio	XOCHIMILCO
Colonia	PUEBLO SANTIAGO TULYEHUALCO
Calle	AQUILES SERDAN
Número	JUNTO AL 390
Entre calle	LIC MARCO LANZ GALERA
Y Calle	AQUILES SERDAN
C.P.	16730
Referencia	JUNTO A ABARROTES EL ZORRO
Distritos Federales	
Distritos Locales	DISTRITO XXXVI

Observaciones

Tamaño Ancho: 1.5 metros, alto: 1 metros

Tipo Anuncio MANTAS



Sistema Integral de Monitoreo de Espectaculares

Reporte de recorrido

Usuario efrain.castellanos

Id Encuesta: 26164 - Ticket:4306 - Estatus: Autorizado

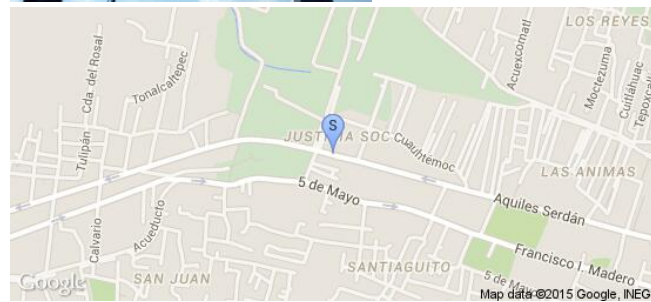
Período Electoral	CAMPAÑA
Ámbito	Local
Partido Político	COALICIÓN PRI-PVEM
Otro Partido	
Nombre Candidato	SERGIO FLORES
Descripción del Cargo	JEFES DELEGACIONALES
Otro Cargo	
Lema / Versión	SOMOS EL CAMBIO

Entidad	DISTRITO FEDERAL
Municipio	XOCHIMILCO
Colonia	QUIRINO MENDOZA TULYEHUALCO
Calle	AQUILES SERDAN
Número	SN
Entre calle	HERMENEGILDO GALEANA
Y Calle	AQUILES SERDAN
C.P.	16710
Referencia	JUNTO A CENTRO DE DESARROLLO FORESTAL
Distritos Federales	
Distritos Locales	DISTRITO XXXVI

Observaciones

Tamaño Ancho: 1.5 metros, alto: 1 metros

Tipo Anuncio MANTAS



Sistema Integral de Monitoreo de Espectaculares

Reporte de recorrido

Usuario efrain.castellanos

Id Encuesta: 26167 - Ticket:4306 - Estatus: Autorizado

Período Electoral	CAMPAÑA
Ámbito	Local
Partido Político	COALICIÓN PRI-PVEM
Otro Partido	
Nombre Candidato	SERGIO FLORES
Descripción del Cargo	JEFES DELEGACIONALES
Otro Cargo	
Lema / Versión	SOMOS EL CAMBIO

Entidad	DISTRITO FEDERAL
Municipio	XOCHIMILCO
Colonia	SAN LUIS TLAXIALTEMALCO
Calle	AV AÑO DE JUÁREZ
Número	SN
Entre calle	HORTICULTOR
Y Calle	AV AÑO DE JUÁREZ
C.P.	16610
Referencia	FRENTE CFE ZONA COAPA
Distritos Federales	
Distritos Locales	DISTRITO XXXVI

Observaciones

Tamaño Ancho: 1.5 metros, alto: 1 metros

Tipo Anuncio MANTAS



Sistema Integral de Monitoreo de Espectaculares

Reporte de recorrido

Usuario efrain.castellanos

Id Encuesta: 26420 - Ticket:4336 - Estatus: Autorizado

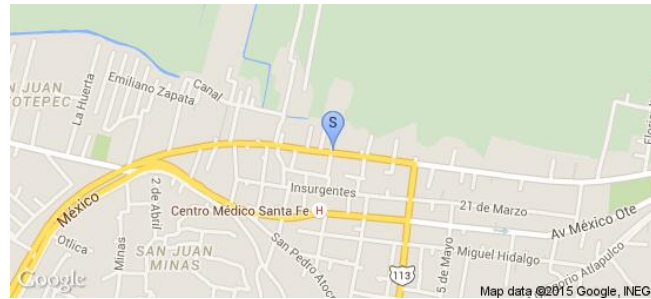
Período Electoral	CAMPAÑA
Ámbito	Local
Partido Político	COALICIÓN PRI-PVEM
Otro Partido	
Nombre Candidato	SERGIO FLORES
Descripción del Cargo	JEFES DELEGACIONALES
Otro Cargo	
Lema / Versión	SOMOS EL CAMBIO

Entidad	DISTRITO FEDERAL
Municipio	XOCHIMILCO
Colonia	SAN GREGORIO
Calle	AV CHAPULTEPEC
Número	42 B
Entre calle	MONTES DE OCA
Y Calle	AGUSTIN MELGAR
C.P.	16600
Referencia	SOBRE SERVICIO Y VULCANIZADORA
Distritos Federales	
Distritos Locales	DISTRITO XXXVI

Observaciones 5 LONAS IGUALES

Tamaño Ancho: 2 metros, alto: 1 metros

Tipo Anuncio MANTAS



Sistema Integral de Monitoreo de Espectaculares

Reporte de recorrido

Usuario efrain.castellanos

Id Encuesta: 26443 - Ticket:4340 - Estatus: Autorizado

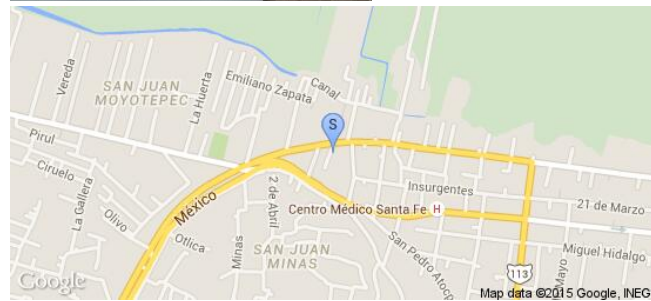
Período Electoral	CAMPAÑA
Ámbito	Local
Partido Político	COALICIÓN PRI-PVEM
Otro Partido	
Nombre Candidato	SERGIO FLORES
Descripción del Cargo	JEFES DELEGACIONALES
Otro Cargo	
Lema / Versión	SOMOS EL CAMBIO

Entidad	DISTRITO FEDERAL
Municipio	XOCHIMILCO
Colonia	SAN GREGORIO
Calle	AV CHAPULTEPEC
Número	SN
Entre calle	DÍAZ ORDAZ
Y Calle	AV CHAPULTEPEC
C.P.	16600
Referencia	ARRIBA TIENDA
Distritos Federales	
Distritos Locales	DISTRITO XXXVI

Observaciones

Tamaño Ancho: 2 metros, alto: 1 metros

Tipo Anuncio MANTAS



Sistema Integral de Monitoreo de Espectaculares
Reporte de recorrido

Usuario francisco.marquez

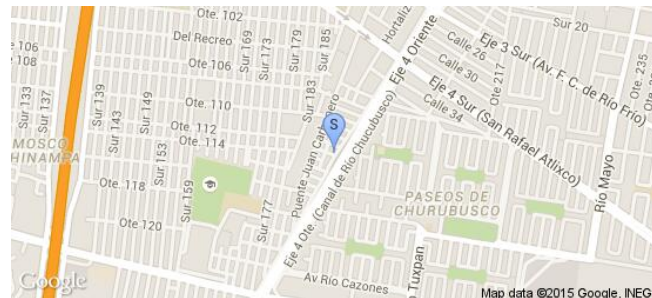
Id Encuesta: 33528 - Ticket:3906 - Estatus:Autorizado

Período Electoral	CAMPAÑA
Ámbito	Local
Partido Político	COALICIÓN PRI-PVEM
Otro Partido	
Nombre Candidato	JORGE HERNANDEZ
Descripción del Cargo	DIPUTADO LOCAL
Otro Cargo	
Lema / Versión	JUNTOS TRABAJAREMOS

Entidad	DISTRITO FEDERAL
Municipio	IZTACALCO
Colonia	FABRIEL RAMOS MILLAN
Calle	RIO CHURUBUSCO
Número	11
Entre calle	RIO CHURUBUSCO
Y Calle	PUENTE SOLANO
C.P.	08030
Referencia	NA
Distritos Federales	
Distritos Locales	DISTRITO XIV

Observaciones 3 MANTAS UBICADAS

Tamaño Ancho: 2 metros, alto: .9 metros

Tipo Anuncio MANTAS


Sistema Integral de Monitoreo de Espectaculares

Reporte de recorrido

Usuario michel.enriquez

Id Encuesta: 39387 - Ticket:6180 - Estatus: Autorizado

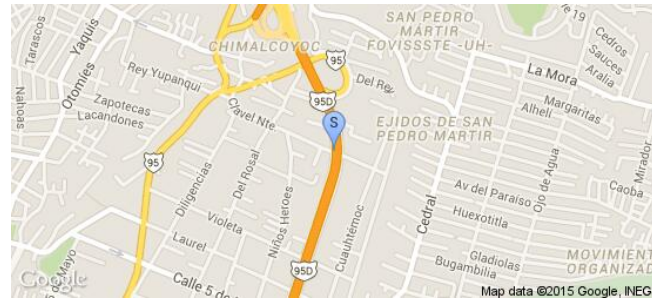

Período Electoral	CAMPAÑA
Ámbito	Local
Partido Político	COALICIÓN PRI-PVEM
Otro Partido	
Nombre Candidato	JAVIER AGUIRRE
Descripción del Cargo	DIPUTADO LOCAL
Otro Cargo	
Lema / Versión	VOLUNTAD PARA GOBERNAR

Entidad	DISTRITO FEDERAL
Municipio	TLALPAN
Colonia	SAN PEDRO MARTIR
Calle	AUTOPISTA MEXICO CUERNAVACA
Número	S/N
Entre calle	CLAVEL
Y Calle	S/C
C.P.	14650
Referencia	SOBRE LA AUTOPISTA
Distritos Federales	
Distritos Locales	DISTRITO XIV

Observaciones PENDONES 20

Tamaño Ancho: .5 metros, alto: 1 metros

Tipo Anuncio CARTELERAS



Sistema Integral de Monitoreo de Espectaculares
Reporte de recorrido

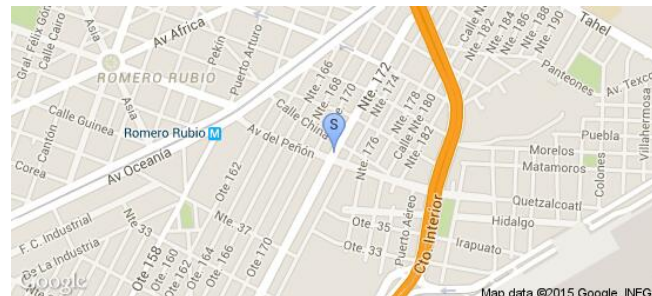

Usuario lorna.ferrer

Id Encuesta: 39751 - Ticket:6239 - Estatus:Autorizado

Período Electoral	CAMPAÑA
Ámbito	Local
Partido Político	COALICIÓN PRI-PVEM
Otro Partido	
Nombre Candidato	CLAUDIA VALENCIA
Descripción del Cargo	JEFES DELEGACIONALES
Otro Cargo	
Lema / Versión	JUNTOS VAMOS A MEJORAR

Entidad	DISTRITO FEDERAL
Municipio	VENUSTIANO CARRANZA
Colonia	PENSADOR MEXICANO
Calle	ORIENTE
Número	174
Entre calle	PERSIA
Y Calle	AV DEL PEÑON
C.P.	15510
Referencia	JUNTO A LA ESPERANZA
Distritos Federales	
Distritos Locales	DISTRITO IX

Observaciones
Tamaño Ancho: 3 metros, alto: 2 metros

Tipo Anuncio MANTAS


Sistema Integral de Monitoreo de Espectaculares

Reporte de recorrido

Usuario michel.enriquez

Id Encuesta: 40492 - Ticket:6367 - Estatus: Autorizado

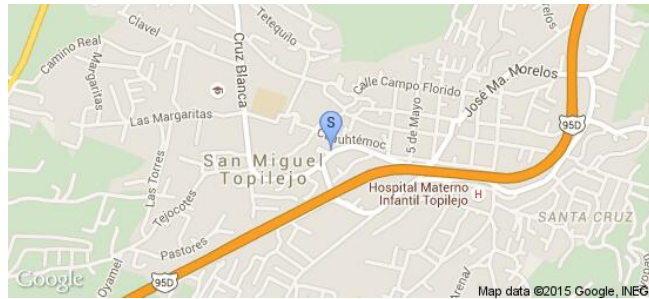
Período Electoral	CAMPAÑA
Ámbito	Local
Partido Político	COALICIÓN PRI-PVEM
Otro Partido	
Nombre Candidato	JAVIER AGUIRRE
Descripción del Cargo	DIPUTADO LOCAL
Otro Cargo	
Lema / Versión	VOLUNTAD PARA AVANZAR

Entidad	DISTRITO FEDERAL
Municipio	TLALPAN
Colonia	PUEBLO DE SAN MIGUEL TOPILEJO
Calle	CRUZ BLANCA
Número	38
Entre calle	JOSE MA MORELOS
Y Calle	CDA DE CRUZ BLANCA
C.P.	14500
Referencia	FRENTE A GASOLINERIA
Distritos Federales	
Distritos Locales	DISTRITO XL

Observaciones COALICION PRI PVEM

Tamaño Ancho: 2.5 metros, alto: 2.5 metros

Tipo Anuncio MANTAS



Sistema Integral de Monitoreo de Espectaculares
Reporte de recorrido

Usuario michel.enriquez

Id Encuesta: 40516 - Ticket:6377 - Estatus:Autorizado

Período Electoral	CAMPAÑA
Ámbito	Local

Partido Político	COALICIÓN PRI-PVEM
-------------------------	--------------------

Otro Partido	
---------------------	--

Nombre Candidato	JAVIER AGUIRRE
-------------------------	----------------

Descripción del Cargo	DIPUTADO LOCAL
------------------------------	----------------

Otro Cargo	
-------------------	--

Lema / Versión	VOLUNTAD PARA AVANZAR
-----------------------	-----------------------

Observaciones	CONTEO DE PENDONES EN LA CARRETERA MEXICO CUERNAVACA
----------------------	--

Entidad	DISTRITO FEDERAL
----------------	------------------

Municipio	TLALPAN
------------------	---------

Colonia	TETENCO
----------------	---------

Calle	CARRETERA MEXICO CUERNAVACA
--------------	-----------------------------

Número	S/N
---------------	-----

Entre calle	S/C
--------------------	-----

Y Calle	S/C
----------------	-----

C.P.	00000
-------------	-------

Referencia	100 PENDONES
-------------------	--------------

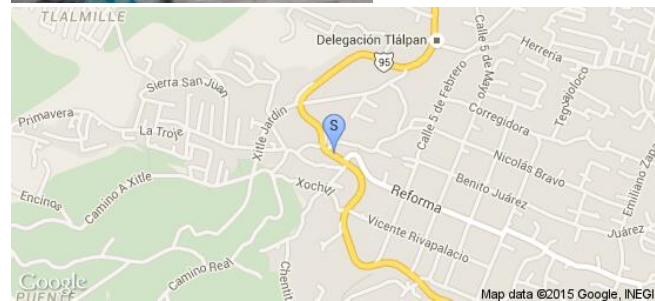
Distritos Federales	
----------------------------	--

Distritos Locales	DISTRITO XL
--------------------------	-------------

Tamaño	Ancho: .8 metros, alto: 1 metros
---------------	----------------------------------



Tipo Anuncio	CARTELERAS
---------------------	------------



Sistema Integral de Monitoreo de Espectaculares
Reporte de recorrido

Usuario jaime.anaya

Id Encuesta: 40807 - Ticket:6434 - Estatus: Autorizado

Período Electoral	CAMPAÑA
Ámbito	Local
Partido Político	COALICIÓN PRI-PVEM
Otro Partido	COALICIÓN PRI VERDE
Nombre Candidato	POLIMNIA ROMANA
Descripción del Cargo	JEFES DELEGACIONALES
Otro Cargo	
Lema / Versión	ES POSIBLE

Entidad	DISTRITO FEDERAL
Municipio	ÁLVARO OBREGÓN
Colonia	CAROLA
Calle	ESCUADRON 201
Número	SIN NÚMERO
Entre calle	AV CENTRAL
Y Calle	ESCUADRON 201
C.P.	01180
Referencia	LA CEMEX
Distritos Federales	
Distritos Locales	DISTRITO XVI

Observaciones
Tamaño Ancho: 6 metros, alto: 2 metros

Tipo Anuncio MANTAS


Sistema Integral de Monitoreo de Espectaculares

Reporte de recorrido

Usuario jaime.anaya

Id Encuesta: 40810 - Ticket:6434 - Estatus:Autorizado

Período Electoral	CAMPAÑA
Ámbito	Local
Partido Político	COALICIÓN PRI-PVEM
Otro Partido	COALICIÓN PRI Y PVEM
Nombre Candidato	POLIMNIA ROMANA
Descripción del Cargo	DIPUTADO LOCAL
Otro Cargo	
Lema / Versión	..

Entidad	DISTRITO FEDERAL
Municipio	ÁLVARO OBREGÓN
Colonia	JOSE MARIA PINO SUÁREZ
Calle	EJE 5 PONIENTE
Número	SIN NÚMERO
Entre calle	PARALELA 7
Y Calle	CAMIMO REAL A TOLUCA
C.P.	01140
Referencia	EN LA CURVA
Distritos Federales	
Distritos Locales	DISTRITO XVI

Observaciones

Tamaño Ancho: 20 metros, alto: 2 metros

Tipo Anuncio MUROS



Sistema Integral de Monitoreo de Espectaculares

Reporte de recorrido

Usuario fernando.anaya

Id Encuesta: 40889 - Ticket:6455 - Estatus: Autorizado

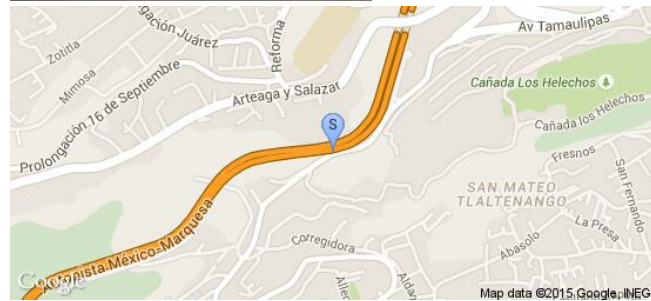
Período Electoral	CAMPAÑA
Ámbito	Local
Partido Político	COALICIÓN PRI-PVEM
Otro Partido	
Nombre Candidato	MIGUEL ANGEL SALAZAR
Descripción del Cargo	JEFES DELEGACIONALES
Otro Cargo	
Lema / Versión	SL

Entidad	DISTRITO FEDERAL
Municipio	CUAJIMALPA DE MORELOS
Colonia	SAN MATEO TLALTENANGO
Calle	CARR SAN MATEO SANTA ROSA XOCHIAI
Número	SN
Entre calle	ARTEAGA Y SALAZAR
Y Calle	CAÑADA DE LOS HELECHOS
C.P.	05600
Referencia	EN MURO DE AUTOPISTA MEXICO TOLUCA
Distritos Federales	
Distritos Locales	DISTRITO XX

Observaciones COALICIÓN PRI PVEM

Tamaño Ancho: 6 metros, alto: 2 metros

Tipo Anuncio MUROS



Sistema Integral de Monitoreo de Espectaculares

Reporte de recorrido

Usuario fernando.anaya

Id Encuesta: 40890 - Ticket:6455 - Estatus: Autorizado

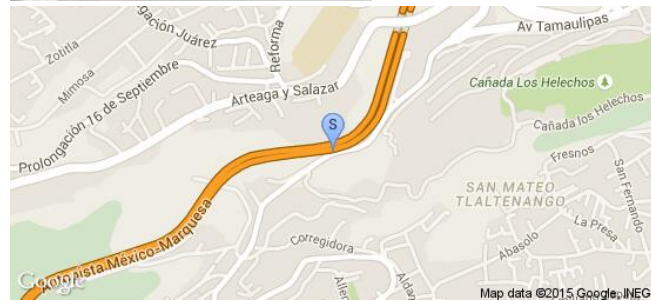
Período Electoral	CAMPAÑA
Ámbito	Local
Partido Político	COALICIÓN PRI-PVEM
Otro Partido	
Nombre Candidato	ADRIAN RUVALCAVA
Descripción del Cargo	DIPUTADO LOCAL
Otro Cargo	
Lema / Versión	SL

Entidad	DISTRITO FEDERAL
Municipio	CUAJIMALPA DE MORELOS
Colonia	SAN MATEO
Calle	CARR SAN MATEO SANTA ROSA XOCHIAIC
Número	SN
Entre calle	ARTEAGA Y SALAZAR
Y Calle	CAÑADA DE LOS HELECHOS
C.P.	05600
Referencia	EN MURO DE AUTOPISTA MEXICO TOLUCA
Distritos Federales	
Distritos Locales	DISTRITO XX

Observaciones	COALICIÓN PRI PVEM
---------------	--------------------

Tamaño Ancho: 6 metros, alto: 2 metros

Tipo Anuncio MUROS



Sistema Integral de Monitoreo de Espectaculares
Reporte de recorrido

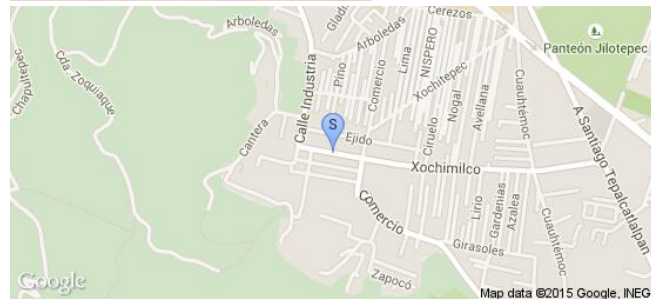
Usuario luiscarlos.orihuela

Id Encuesta: 40954 - Ticket:6466 - Estatus: Autorizado

Período Electoral	CAMPAÑA
Ámbito	Local
Partido Político	COALICIÓN PRI-PVEM
Otro Partido	
Nombre Candidato	SERGIO FLORES
Descripción del Cargo	JEFES DELEGACIONALES
Otro Cargo	
Lema / Versión	SOMOS EL CAMBIO

Entidad	DISTRITO FEDERAL
Municipio	XOCHIMILCO
Colonia	SANTA CRUZ XOCHITEPEC
Calle	AV XOCHIMILCO
Número	6
Entre calle	INDUSTRIA
Y Calle	COMERCIO
C.P.	16100
Referencia	PUESTO DE POZOLE
Distritos Federales	
Distritos Locales	DISTRITO XXI

Observaciones
Tamaño Ancho: 2 metros, alto: 1 metros

Tipo Anuncio MANTAS


Sistema Integral de Monitoreo de Espectaculares

Reporte de recorrido

Usuario luiscarlos.orihuela

Id Encuesta: 40959 - Ticket:6466 - Estatus: Autorizado

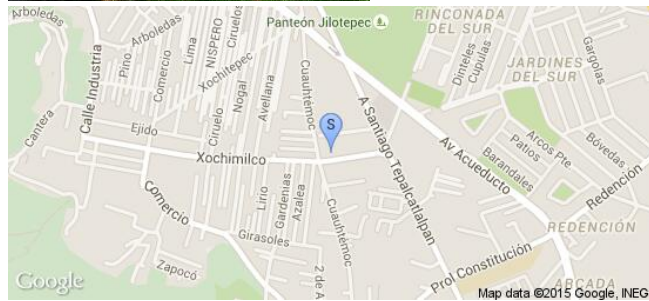
Período Electoral	CAMPAÑA
Ámbito	Local
Partido Político	COALICIÓN PRI-PVEM
Otro Partido	
Nombre Candidato	SERGIO FLORES
Descripción del Cargo	JEFES DELEGACIONALES
Otro Cargo	
Lema / Versión	TRABAJAMOS POR LO QUE TE IMPORTA

Entidad	DISTRITO FEDERAL
Municipio	XOCHIMILCO
Colonia	SANTA CRUZ
Calle	AV XOCHIMILCO
Número	SN
Entre calle	CUAUTEMOC
Y Calle	CARRETERA XOCHIMILCO SAN PABLO
C.P.	16100
Referencia	LOTE VALDIO
Distritos Federales	
Distritos Locales	DISTRITO XXI

Observaciones COALICION PRI PVEM

Tamaño Ancho: 10 metros, alto: 3 metros

Tipo Anuncio MUROS



Sistema Integral de Monitoreo de Espectaculares

Reporte de recorrido

Usuario luiscarlos.orihuela

Id Encuesta: 41030 - Ticket:6482 - Estatus: Autorizado

Período Electoral	CAMPAÑA
Ámbito	Local
Partido Político	COALICIÓN PRI-PVEM
Otro Partido	
Nombre Candidato	SERGIO FLORES
Descripción del Cargo	JEFES DELEGACIONALES
Otro Cargo	
Lema / Versión	VALES PARA ATENCION

Entidad	DISTRITO FEDERAL
Municipio	XOCHIMILCO
Colonia	SANTA CRUZ
Calle	AV XOCHIMILCO
Número	28
Entre calle	CUAUTEMOC
Y Calle	CARRETERA XOCHIMILCO SAN PABLO
C.P.	16100
Referencia	SR
Distritos Federales	
Distritos Locales	DISTRITO XXI

Observaciones 12 PENDONES SOBRE LA CALLE

Tamaño Ancho: 1 metros, alto: 1.5 metros

Tipo Anuncio PROPAGANDA UTILITARIA



Sistema Integral de Monitoreo de Espectaculares

Reporte de recorrido

Usuario fernando.anaya

Id Encuesta: 41055 - Ticket:6487 - Estatus:Autorizado

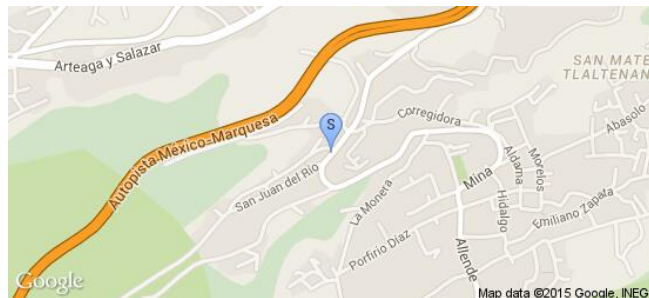
Período Electoral	CAMPAÑA
Ámbito	Local
Partido Político	COALICIÓN PRI-PVEM
Otro Partido	
Nombre Candidato	INSTITUCIONAL
Descripción del Cargo	INSTITUCIONAL LOCAL
Otro Cargo	
Lema / Versión	SIGAMOS AVANZANDO

Entidad	DISTRITO FEDERAL
Municipio	CUAJIMALPA DE MORELOS
Colonia	SAN MATEO TLALTENANGO
Calle	SAN MATEO SANTA ROSA XOCHIAC
Número	SN
Entre calle	PACHUQUILLA
Y Calle	SAN JUAN DEL RIO
C.P.	05600
Referencia	EN TRAMO DE 100 MTS
Distritos Federales	
Distritos Locales	DISTRITO XX

Observaciones 10 LONAS EN COALICIÓN PRI PVEM

Tamaño Ancho: 1 metros, alto: 1 metros

Tipo Anuncio MANTAS



Sistema Integral de Monitoreo de Espectaculares

Reporte de recorrido

Usuario fernando.anaya

Id Encuesta: 41061 - Ticket:6487 - Estatus: Autorizado

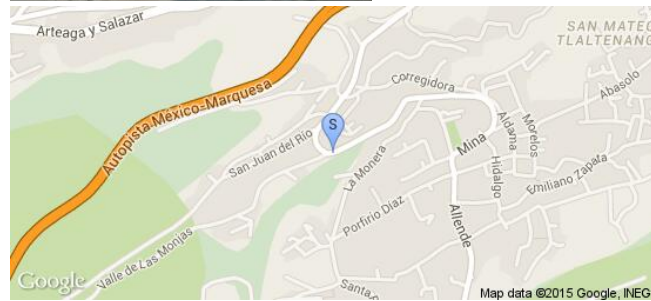
Período Electoral	CAMPAÑA
Ámbito	Local
Partido Político	COALICIÓN PRI-PVEM
Otro Partido	
Nombre Candidato	MIGUEL ANGEL SALAZAR
Descripción del Cargo	JEFES DELEGACIONALES
Otro Cargo	
Lema / Versión	SL

Entidad	DISTRITO FEDERAL
Municipio	CUAJIMALPA DE MORELOS
Colonia	SAN MATEO TLALTENANGO
Calle	CARR SAN MATEO SANTA ROSA
Número	SN
Entre calle	VALLE DE LAA MONJAS
Y Calle	SAN JUAN DEL RIO
C.P.	05600
Referencia	FRENTE A PORTÓN VALLE DE LAS MONJAS
Distritos Federales	
Distritos Locales	DISTRITO XX

Observaciones COALICIÓN PRI PVEM

Tamaño Ancho: 8 metros, alto: 2 metros

Tipo Anuncio MUROS



Sistema Integral de Monitoreo de Espectaculares

Reporte de recorrido

Usuario luiscarlos.orihuela

Id Encuesta: 41094 - Ticket:6493 - Estatus:Autorizado

Período Electoral	CAMPAÑA
Ámbito	Local
Partido Político	COALICIÓN PRI-PVEM
Otro Partido	
Nombre Candidato	SERGIO FLORES
Descripción del Cargo	JEFES DELEGACIONALES
Otro Cargo	
Lema / Versión	TRABAJAMOS EN LO QUE TE IMPORTA

Entidad	DISTRITO FEDERAL
Municipio	XOCHIMILCO
Colonia	SANTIAGO TEPALCATLALPAN
Calle	REFORMA
Número	SN
Entre calle	2 DE ABRIL
Y Calle	5 DE MAYO
C.P.	16200
Referencia	A UN COSTADO DE LOCAL TAQUERIA
Distritos Federales	
Distritos Locales	DISTRITO XXI

Observaciones COALICION PRI PVEM

Tamaño Ancho: 4 metros, alto: 3 metros

Tipo Anuncio MUROS



Sistema Integral de Monitoreo de Espectaculares

Reporte de recorrido

Usuario francisco.marquez

Id Encuesta: 41099 - Ticket:6494 - Estatus:Autorizado

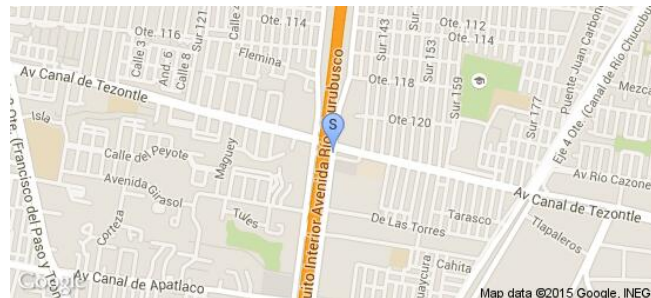
Período Electoral	CAMPAÑA
Ámbito	Local
Partido Político	COALICIÓN PRI-PVEM
Otro Partido	
Nombre Candidato	EMILIO SERRANO
Descripción del Cargo	JEFES DELEGACIONALES
Otro Cargo	
Lema / Versión	TRABAJANDO JUNTOS

Entidad	DISTRITO FEDERAL
Municipio	IZTACALCO
Colonia	UH MUJERES ILUSTRES
Calle	CIRCUITO INTERIOR
Número	SN
Entre calle	TEZONTLE
Y Calle	CHURUBUSCO
C.P.	08040
Referencia	ENP 5
Distritos Federales	
Distritos Locales	DISTRITO XIII

Observaciones 10 MANTAS

Tamaño Ancho: 2 metros, alto: 1 metros

Tipo Anuncio MANTAS



Sistema Integral de Monitoreo de Espectaculares
Reporte de recorrido

Usuario luiscarlos.oriuela

Id Encuesta: 41180 - Ticket:6506 - Estatus: Autorizado

Período Electoral	CAMPAÑA
Ámbito	Local
Partido Político	COALICIÓN PRI-PVEM
Otro Partido	
Nombre Candidato	SERGIO FLORES
Descripción del Cargo	JEFES DELEGACIONALES
Otro Cargo	
Lema / Versión	TRABAJAMOS EN LO QUE TE IMPORTA

Entidad	DISTRITO FEDERAL
Municipio	XOCHIMILCO
Colonia	SANTIAGO TEPALCATLALPAN
Calle	AQUILES CERDAN
Número	28
Entre calle	RIO ANRIGUO
Y Calle	2 DE ABRIL
C.P.	16200
Referencia	ENFRENTE DE TORTILLERIA
Distritos Federales	
Distritos Locales	DISTRITO XXI

Observaciones	COALUCION PRI PVEM
----------------------	--------------------

Tamaño	Ancho: 8 metros, alto: 2 metros
---------------	---------------------------------

Tipo Anuncio	MUROS
---------------------	-------



Sistema Integral de Monitoreo de Espectaculares
Reporte de recorrido

Usuario luiscarlos.orihuela

Id Encuesta: 41309 - Ticket:6527 - Estatus: Autorizado

Período Electoral	CAMPAÑA
Ámbito	Local
Partido Político	COALICIÓN PRI-PVEM
Otro Partido	
Nombre Candidato	SERGIO FLORES
Descripción del Cargo	JEFES DELEGACIONALES
Otro Cargo	
Lema / Versión	VALES DE MEDICINA

Entidad	DISTRITO FEDERAL
Municipio	XOCHIMILCO
Colonia	SANTIAGO TEPALCATLALPAN
Calle	AQUILES CERDAN
Número	SN
Entre calle	5 DE MAYO
Y Calle	CARRETERA SAN PABLO
C.P.	16200
Referencia	SR
Distritos Federales	
Distritos Locales	DISTRITO XXI

Observaciones	45 PENDONES SOBRE LA CALLE COALICION PRI PVEM
----------------------	---

Tamaño Ancho: 1.5 metros, alto: 1.5 metros

Tipo Anuncio MANTAS


Sistema Integral de Monitoreo de Espectaculares
Reporte de recorrido

Usuario luiscarlos.orihuela

Id Encuesta: 41311 - Ticket:6527 - Estatus: Autorizado

Período Electoral	CAMPAÑA
Ámbito	Local
Partido Político	COALICIÓN PRI-PVEM
Otro Partido	
Nombre Candidato	SERGIO FLORES
Descripción del Cargo	JEFES DELEGACIONALES
Otro Cargo	
Lema / Versión	SL

Entidad	DISTRITO FEDERAL
Municipio	XOCHIMILCO
Colonia	SANTIAGO TEPALCATLALPAN
Calle	CARRETERA SAN PABLO
Número	SN
Entre calle	LA BOMBA
Y Calle	CAMINO REAL
C.P.	16200
Referencia	SR
Distritos Federales	
Distritos Locales	DISTRITO XXI

Observaciones
Tamaño Ancho: 4 metros, alto: 3 metros

Tipo Anuncio MANTAS


Sistema Integral de Monitoreo de Espectaculares
Reporte de recorrido

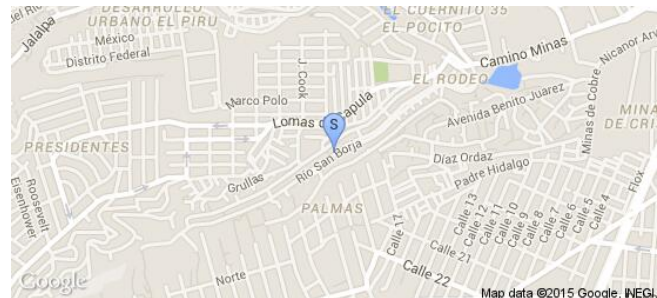
Usuario jaime.anaya

Id Encuesta: 41364 - Ticket:6539 - Estatus: Autorizado

Período Electoral	CAMPAÑA
Ámbito	Local
Partido Político	COALICIÓN PRI-PVEM
Otro Partido	
Nombre Candidato	POLIMNIA ROMANA
Descripción del Cargo	JEFES DELEGACIONALES
Otro Cargo	
Lema / Versión	POLIMINA ROMANA

Entidad	DISTRITO FEDERAL
Municipio	ÁLVARO OBREGÓN
Colonia	GOLONDRINA S
Calle	RÍO SAN BORJA
Número	S/N
Entre calle	S/C
Y Calle	S/C
C.P.	01270
Referencia	A UN COSTADO DE LA AVENIDA
Distritos Federales	
Distritos Locales	DISTRITO XXIII

Observaciones
Tamaño Ancho: 4 metros, alto: 4 metros

Tipo Anuncio MUROS


Sistema Integral de Monitoreo de Espectaculares

Reporte de recorrido

Usuario fernando.anaya

Id Encuesta: 41401 - Ticket:6545 - Estatus: Autorizado

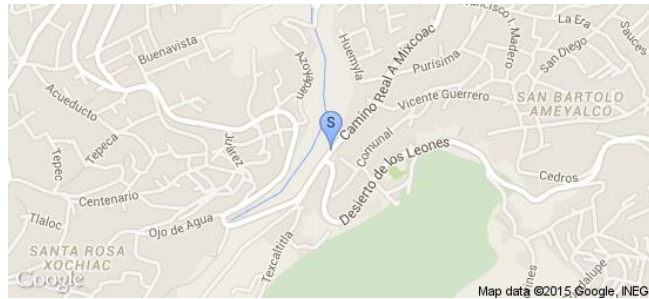
Período Electoral	CAMPAÑA
Ámbito	Local
Partido Político	COALICIÓN PRI-PVEM
Otro Partido	
Nombre Candidato	POLIMNIA ROMANA
Descripción del Cargo	JEFES DELEGACIONALES
Otro Cargo	
Lema / Versión	SL

Entidad	DISTRITO FEDERAL
Municipio	ÁLVARO OBREGÓN
Colonia	SAN BARTOLO AMEYALCO
Calle	CAMINO VIEJO A MIXCOAC
Número	SN
Entre calle	CARR SAN MATEO SANTA ROSA
Y Calle	SN
C.P.	01800
Referencia	FRENTE A CETIS 52
Distritos Federales	
Distritos Locales	DISTRITO XXV

Observaciones COALICIÓN PRI PVEM

Tamaño Ancho: 12 metros, alto: 2 metros

Tipo Anuncio MUROS



Sistema Integral de Monitoreo de Espectaculares

Reporte de recorrido

Usuario fernando.anaya

Id Encuesta: 41402 - Ticket:6545 - Estatus: Autorizado

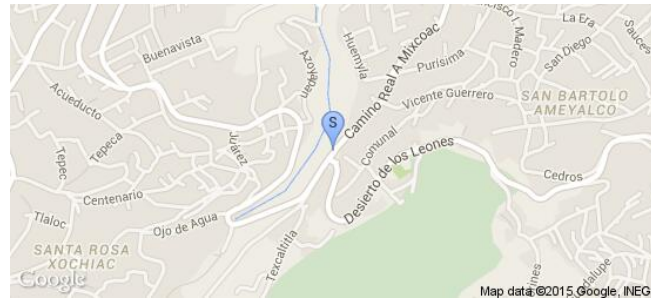
Período Electoral	CAMPAÑA
Ámbito	Local
Partido Político	COALICIÓN PRI-PVEM
Otro Partido	
Nombre Candidato	FERNANDO ZARATE
Descripción del Cargo	DIPUTADO LOCAL
Otro Cargo	
Lema / Versión	TRABAJADO JUNTOS ES POSIBLE

Entidad	DISTRITO FEDERAL
Municipio	ÁLVARO OBREGÓN
Colonia	SAN BARTOLO AMEYALCO
Calle	CAMINO VIEO A MIXCOAC
Número	SN
Entre calle	CARR SAN MATEO SANTA ROSA
Y Calle	SN
C.P.	01800
Referencia	FRENTE A CETIS 52
Distritos Federales	
Distritos Locales	DISTRITO XXV

Observaciones COALICIÓN PRI PVEM

Tamaño Ancho: 12 metros, alto: 2 metros

Tipo Anuncio MUROS



Sistema Integral de Monitoreo de Espectaculares

Reporte de recorrido

Usuario jaime.anaya

Id Encuesta: 41440 - Ticket:6550 - Estatus: Autorizado

Período Electoral	CAMPAÑA
Ámbito	Local
Partido Político	COALICIÓN PRI-PVEM
Otro Partido	
Nombre Candidato	POLIMNIA ROMANA
Descripción del Cargo	JEFES DELEGACIONALES
Otro Cargo	
Lema / Versión	ES POSIBLE

Entidad	DISTRITO FEDERAL
Municipio	ÁLVARO OBREGÓN
Colonia	MOLINO DE ROSAS
Calle	DEL ROSAL
Número	S/N
Entre calle	ROSA BLANCA
Y Calle	S/C
C.P.	01470
Referencia	SIN REFERENCIA
Distritos Federales	
Distritos Locales	DISTRITO XXIII

Observaciones

Tamaño Ancho: 5 metros, alto: 2 metros

Tipo Anuncio MANTAS



Sistema Integral de Monitoreo de Espectaculares
Reporte de recorrido

Usuario fernando.anaya

Id Encuesta: 41901 - Ticket:6609 - Estatus: Autorizado

Período Electoral	CAMPAÑA
Ámbito	Local
Partido Político	COALICIÓN PRI-PVEM
Otro Partido	
Nombre Candidato	MIGUEL SALAZAR
Descripción del Cargo	JEFES DELEGACIONALES
Otro Cargo	
Lema / Versión	SL

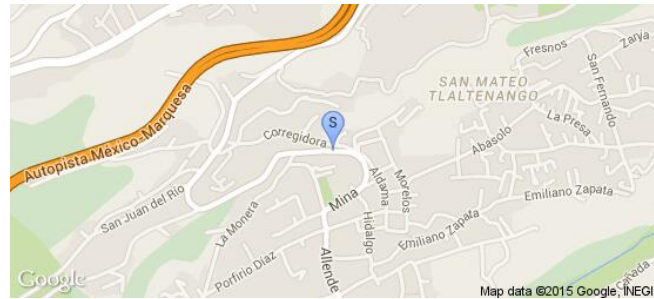
Entidad	DISTRITO FEDERAL
Municipio	CUAJIMALPA DE MORELOS
Colonia	SAN MATEO TLALTENANGO
Calle	MEXICO 68
Número	SN
Entre calle	LA MONERA
Y Calle	FRESNOS
C.P.	05600
Referencia	FRENTE A ESTETICA
Distritos Federales	
Distritos Locales	DISTRITO XX

Observaciones	CON PAOLA DIAZ EN MURO DE 6 X 3
----------------------	---------------------------------

Tamaño	Ancho: 12 metros, alto: 3 metros
---------------	----------------------------------



Tipo Anuncio	MUROS
---------------------	-------



Sistema Integral de Monitoreo de Espectaculares
Reporte de recorrido

Usuario fernando.anaya

Id Encuesta: 41904 - Ticket:6609 - Estatus: Autorizado

Período Electoral	CAMPAÑA
Ámbito	Local
Partido Político	COALICIÓN PRI-PVEM
Otro Partido	
Nombre Candidato	ADRIAN RUVALCAVA
Descripción del Cargo	DIPUTADO LOCAL
Otro Cargo	
Lema / Versión	SL

Entidad	DISTRITO FEDERAL
Municipio	CUAJIMALPA DE MORELOS
Colonia	SAN MATEO TLALTENANGO
Calle	MEXICO 68
Número	SN
Entre calle	ARTEAGA Y SALAZAR
Y Calle	FRENOS
C.P.	05600
Referencia	EN TRAMO DE CALLES
Distritos Federales	
Distritos Locales	DISTRITO XX

Observaciones	260 PENDONES DE 1 X 0.8
----------------------	-------------------------

Tamaño	Ancho: 1 metros, alto: 1 metros
---------------	---------------------------------



Tipo Anuncio	PROPAGANDA UTILITARIA
---------------------	-----------------------



Sistema Integral de Monitoreo de Espectaculares

Reporte de recorrido

Usuario fernando.anaya

Id Encuesta: 41906 - Ticket:6609 - Estatus: Autorizado

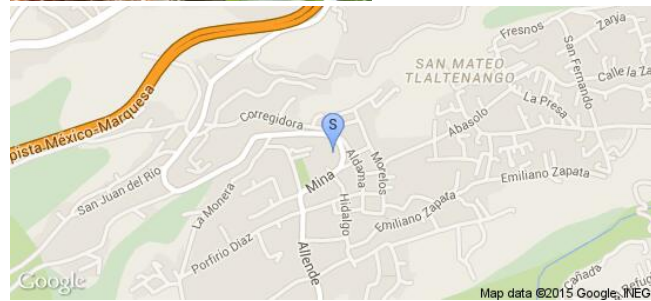
Período Electoral	CAMPAÑA
Ámbito	Local
Partido Político	COALICIÓN PRI-PVEM
Otro Partido	
Nombre Candidato	MIGUEL ANGEL SALAZAR
Descripción del Cargo	JEFES DELEGACIONALES
Otro Cargo	
Lema / Versión	SL

Entidad	DISTRITO FEDERAL
Municipio	CUAJIMALPA DE MORELOS
Colonia	SAN MATEO
Calle	MEXICO 68
Número	SN
Entre calle	ARTEAGA Y SALAZAR
Y Calle	FRESNOS
C.P.	05600
Referencia	EN TRAMO DE CALLES
Distritos Federales	
Distritos Locales	DISTRITO XX

Observaciones 240 PENDONES EM TRAMO DE CALLES

Tamaño Ancho: 0.8 metros, alto: 1 metros

Tipo Anuncio PROPAGANDA UTILITARIA



Sistema Integral de Monitoreo de Espectaculares

Reporte de recorrido

Usuario fernando.anaya

Id Encuesta: 41915 - Ticket:6610 - Estatus:Autorizado

Período Electoral	CAMPAÑA
Ámbito	Local
Partido Político	COALICIÓN PRI-PVEM
Otro Partido	
Nombre Candidato	FERNANDO ZARATE
Descripción del Cargo	DIPUTADO LOCAL
Otro Cargo	
Lema / Versión	TRABAJANDO JUNTOS ES POSIBLE

Entidad	DISTRITO FEDERAL
Municipio	ÁLVARO OBREGÓN
Colonia	TLACUITLAPA
Calle	GUAJIRAS
Número	SN
Entre calle	ARAUCANOS
Y Calle	ATACAMEÑOS
C.P.	01650
Referencia	EN EL QUESO
Distritos Federales	
Distritos Locales	DISTRITO XXV

Observaciones 5 BARDAS DE IGUAL MEDIDA

Tamaño Ancho: 6 metros, alto: 2 metros

Tipo Anuncio MUROS



Sistema Integral de Monitoreo de Espectaculares

Reporte de recorrido

Usuario norberto.moreno

Id Encuesta: 58987 - Ticket:17622 - Estatus: Autorizado

Período Electoral CAMPAÑA
Ámbito Local

Entidad DISTRITO FEDERAL
Municipio VENUSTIANO CARRANZA
Colonia PUEBLA
Calle IGNACIO ZARAGOZAS

Partido Político COALICIÓN PRI-PVEM
Otro Partido
Nombre Candidato CLAUDÍA VALENCIA
Descripción del Cargo JEFES DELEGACIONALES

Número S/N
Entre calle 51
Y Calle 53
C.P. 15000
Referencia REFACCIONARIA

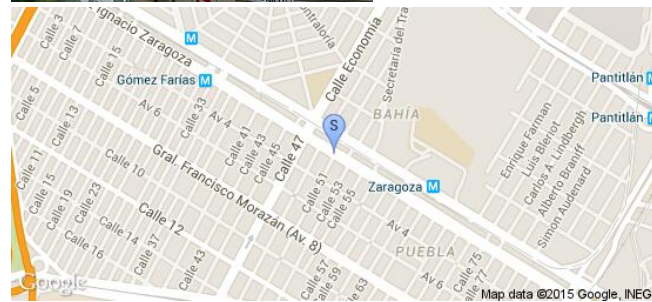
Otro Cargo
Lema / Versión JUNTOS VAMOS A MEJORAR LOS SERVICIOS DE SALUD

Distritos Federales
Distritos Locales DISTRITO XI

Observaciones SE EMCONTRO DOBLADA

Tamaño Ancho: 3 metros, alto: 2 metros

Tipo Anuncio MANTAS



Sistema Integral de Monitoreo de Espectaculares

Reporte de recorrido

Usuario norberto.moreno

Id Encuesta: 59120 - Ticket:17637 - Estatus: Autorizado

Período Electoral	CAMPAÑA
Ámbito	Local
Partido Político	COALICIÓN PRI-PVEM
Otro Partido	
Nombre Candidato	CLAUDIA VALENCIA
Descripción del Cargo	JEFES DELEGACIONALES
Otro Cargo	
Lema / Versión	JUNTOS VAMOS A MEJORAR LA ESCUELA DE TUS HIJOS

Entidad	DISTRITO FEDERAL
Municipio	VENUSTIANO CARRANZA
Colonia	PUEBLA
Calle	CALLE 65
Número	S/N
Entre calle	65
Y Calle	69
C.P.	15020
Referencia	EN LA ESCULAS CRISTOFONO BONILLA
Distritos Federales	
Distritos Locales	DISTRITO XI

Observaciones

Tamaño Ancho: 3 metros, alto: 2 metros

Tipo Anuncio MANTAS



Sistema Integral de Monitoreo de Espectaculares

Reporte de recorrido

Usuario jose.miranda

Id Encuesta: 7530 - Ticket:1469 - Estatus: Autorizado

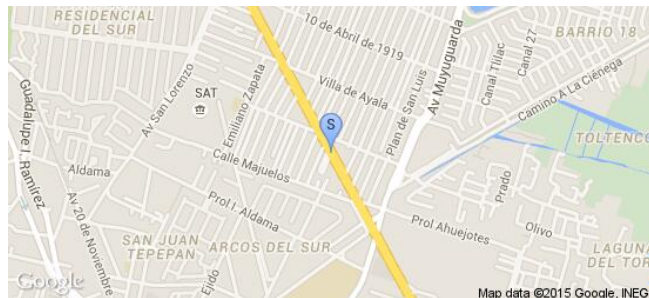
Período Electoral	CAMPAÑA
Ámbito	Local
Partido Político	COALICIÓN PRI-PVEM
Otro Partido	
Nombre Candidato	SERGIO FLORES
Descripción del Cargo	JEFES DELEGACIONALES
Otro Cargo	
Lema / Versión	SOMOS EL CAMBIO

Entidad	DISTRITO FEDERAL
Municipio	XOCHIMILCO
Colonia	SAN LORENZO LA CEBADA
Calle	PROL DIV DEL NORTE
Número	SN
Entre calle	PROL DIV DEL NORTE
Y Calle	PROL DIV DEL NORTE
C.P.	16036
Referencia	ESTAFETA
Distritos Federales	
Distritos Locales	DISTRITO XXXVI

Observaciones 5 MANTAS

Tamaño Ancho: 1.2 metros, alto: .9 metros

Tipo Anuncio MANTAS



Sistema Integral de Monitoreo de Espectaculares

Reporte de recorrido

Usuario jose.miranda

Id Encuesta: 7594 - Ticket:1482 - Estatus:Autorizado

Período Electoral	CAMPAÑA
Ámbito	Local
Partido Político	COALICIÓN PRI-PVEM
Otro Partido	
Nombre Candidato	SERGIO FLORES
Descripción del Cargo	JEFES DELEGACIONALES
Otro Cargo	
Lema / Versión	SOMOS EL CAMBIO

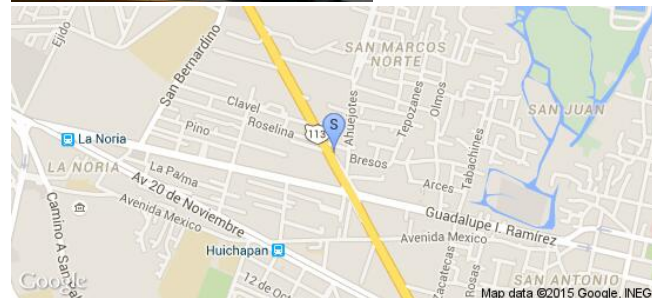
Entidad	DISTRITO FEDERAL
Municipio	XOCHIMILCO
Colonia	AMPLIACION SAN MARCOS
Calle	PROL DIV DEL NORTE
Número	SN
Entre calle	PROL DIV DEL NORTE
Y Calle	PROL DIV DEL NORTE
C.P.	16036
Referencia	BODEGA AURRERA
Distritos Federales	
Distritos Locales	DISTRITO XXV

Observaciones SE CONTABILIZARON 12

Tamaño Ancho: 1.3 metros, alto: .9 metros



Tipo Anuncio MANTAS



Sistema Integral de Monitoreo de Espectaculares

Reporte de recorrido

Usuario lorena.martinez

Id Encuesta: 1404 - Ticket:271 - Estatus: Autorizado


Período Electoral	CAMPAÑA
Ámbito	Local
Partido Político	COALICIÓN PRI-PVEM
Otro Partido	
Nombre Candidato	JOSE ANGEL CORDOVA
Descripción del Cargo	PRESIDENTE MUNICIPAL
Otro Cargo	
Lema / Versión	CORDOVA ES COMPROMISO

Entidad	GUANAJUATO
Municipio	LEÓN
Colonia	LA HERRADURA
Calle	BLVD AEROPUERTO
Número	SIN NUMERO
Entre calle	ENTRADA A LA HERRADURA
Y Calle	BLVD AEROPUERTO
C.P.	37000
Referencia	ESPECTACULAR A UN COSTADO PUENTE LA HERRADURA
Distritos Federales	
Distritos Locales	DISTRITO III

Observaciones COALICION

Tamaño Ancho: 13 metros, alto: 8 metros

Tipo Anuncio PANORÁMICOS



Sistema Integral de Monitoreo de Espectaculares

Reporte de recorrido

Usuario lorena.martinez

Id Encuesta: 1517 - Ticket:288 - Estatus: Autorizado

Período Electoral	CAMPAÑA
Ámbito	Local
Partido Político	COALICIÓN PRI-PVEM
Otro Partido	
Nombre Candidato	JOSE ANGEL CORDOVA
Descripción del Cargo	PRESIDENTE MUNICIPAL
Otro Cargo	
Lema / Versión	VOTA 07 JUN LEÓN EN BUENAS MANOS

Entidad	GUANAJUATO
Municipio	LEÓN
Colonia	BUGAMBILIAS
Calle	BLVD LOPEZ MATEOS
Número	2503
Entre calle	CHICHIMECAS
Y Calle	PRADERA
C.P.	37000
Referencia	PARADERO ORUGA
Distritos Federales	
Distritos Locales	DISTRITO III

Observaciones

Tamaño Ancho: 7 metros, alto: 1 metros

Tipo Anuncio MANTAS



Sistema Integral de Monitoreo de Espectaculares
Reporte de recorrido

Usuario concepcion.barron

Id Encuesta: 19930 - Ticket:3542 - Estatus:Autorizado

Período Electoral	CAMPAÑA
Ámbito	Local
Partido Político	COALICIÓN PRI-PVEM
Otro Partido	
Nombre Candidato	GENÉRICO
Descripción del Cargo	OTRO LOCAL
Otro Cargo	
Lema / Versión	PRI

Entidad	GUANAJUATO
Municipio	PÉNJAMO
Colonia	CENTRO
Calle	HIDALGO
Número	124
Entre calle	MATAMOROS
Y Calle	ALLENDE
C.P.	36900
Referencia	EN CASA MITAD CON ENJARRE DE ADOBE
Distritos Federales	DISTRITO XI
Distritos Locales	DISTRITO XI

Observaciones	GENÉRICO
----------------------	----------

Tamaño	Ancho: 0.5 metros, alto: 0.5 metros
---------------	-------------------------------------

Tipo Anuncio	MUROS
---------------------	-------



Sistema Integral de Monitoreo de Espectaculares

Reporte de recorrido

Usuario amada.perez

Id Encuesta: 19973 - Ticket:3547 - Estatus:Autorizado

Período Electoral	CAMPAÑA
Ámbito	Local
Partido Político	COALICIÓN PRI-PVEM
Otro Partido	
Nombre Candidato	MIHUEL GONZALES
Descripción del Cargo	PRESIDENTE MUNICIPAL
Otro Cargo	
Lema / Versión	PROMOVER EL EMPLEO PARA GANAR MAS COMERCIO

Entidad	GUANAJUATO
Municipio	URIANGATO
Colonia	LAS JOYAS
Calle	BLVD URIANGATO
Número	SN
Entre calle	BLVD URIANGATO
Y Calle	S
C.P.	00000
Referencia	APIE DE BLVD
Distritos Federales	
Distritos Locales	DISTRITO X

Observaciones

Tamaño Ancho: 3 metros, alto: 6 metros

Tipo Anuncio PANORÁMICOS



Sistema Integral de Monitoreo de Espectaculares
Reporte de recorrido

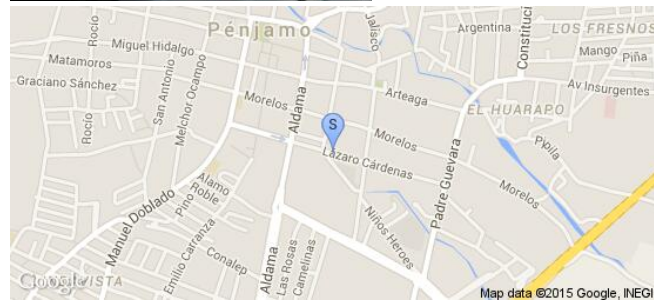
Usuario concepcion.barron

Id Encuesta: 20160 - Ticket:3571 - Estatus: Autorizado

Período Electoral	CAMPAÑA
Ámbito	Local
Partido Político	COALICIÓN PRI-PVEM
Otro Partido	
Nombre Candidato	GENÉRICO
Descripción del Cargo	OTRO LOCAL
Otro Cargo	
Lema / Versión	PRI

Entidad	GUANAJUATO
Municipio	PÉNJAMO
Colonia	CENTRO
Calle	LAZARO CARDENAS
Número	5
Entre calle	NIÑOS HEROES
Y Calle	VICENTE GUERRERO
C.P.	36900
Referencia	TALLER DE HERRERIA
Distritos Federales	DISTRITO XI
Distritos Locales	DISTRITO XVIII

Observaciones
Tamaño Ancho: 0.5 metros, alto: 0.5 metros

Tipo Anuncio MUROS


Sistema Integral de Monitoreo de Espectaculares

Reporte de recorrido

Usuario guadalupe.villanueva

Id Encuesta: 22678 - Ticket:3909 - Estatus: Autorizado



Período Electoral	CAMPAÑA
Ámbito	Local
Partido Político	COALICIÓN PRI-PVEM
Otro Partido	PRI VERDE
Nombre Candidato	GENERICO
Descripción del Cargo	INSTITUCIONAL LOCAL
Otro Cargo	
Lema / Versión	UN GUERRERO CON ORDEN Y EN PAZ

Entidad	GUERRERO
Municipio	ZIHUATANEJO DE AZUETA
Colonia	HUJAL
Calle	AV. ZIHUATNEJO PONIENTE
Número	SN
Entre calle	CHILPANCINGO
Y Calle	ACCESO A FOVISSTE
C.P.	40880
Referencia	FISTRIBUIDOR MIRAGR Y STEREN
Distritos Federales	
Distritos Locales	DISTRITO XII

Observaciones ESPECTACULAR

Tamaño Ancho: 15 metros, alto: 5 metros

Tipo Anuncio PANORÁMICOS



Sistema Integral de Monitoreo de Espectaculares

Reporte de recorrido

Usuario miguel.betancourt

Id Encuesta: 22887 - Ticket:3932 - Estatus: Autorizado


Período Electoral	CAMPAÑA
Ámbito	Local
Partido Político	COALICIÓN PRI-PVEM
Otro Partido	
Nombre Candidato	DAVID GAMA
Descripción del Cargo	DIPUTADO LOCAL
Otro Cargo	
Lema / Versión	COMPROMISOS Y TRABAJO

Entidad	GUERRERO
Municipio	IGUALA DE LA INDEPENDENCIA
Colonia	CENTRO
Calle	PROLONGACION JUAN ALDAMA
Número	SIN NUMERO
Entre calle	BLVD COLEGIO MILITAR
Y Calle	PERIFÉRICO
C.P.	40000
Referencia	EN OFICINA SCT
Distritos Federales	
Distritos Locales	DISTRITO XXII

Observaciones

Tamaño Ancho: 7 metros, alto: 7 metros

Tipo Anuncio PANORÁMICOS



Sistema Integral de Monitoreo de Espectaculares

Reporte de recorrido

Usuario miguel.betancourt

Id Encuesta: 23103 - Ticket:3955 - Estatus: Autorizado

Período Electoral	CAMPAÑA
Ámbito	Local
Partido Político	COALICIÓN PRI-PVEM
Otro Partido	
Nombre Candidato	DAVID GAMA
Descripción del Cargo	DIPUTADO LOCAL
Otro Cargo	
Lema / Versión	COMPROMISOS Y TRABAJO

Entidad	GUERRERO
Municipio	IGUALA DE LA INDEPENDENCIA
Colonia	PPG
Calle	PERIFÉRICO NORTE
Número	SIN NÚMERO
Entre calle	3 DE MAYO
Y Calle	PERIFERICO
C.P.	40026
Referencia	PARTE SUPERIOR TACOS DE BARBACOA LUIS GUIZADO
Distritos Federales	
Distritos Locales	DISTRITO II

Observaciones

Tamaño Ancho: 5 metros, alto: 5 metros

Tipo Anuncio PANORÁMICOS



Sistema Integral de Monitoreo de Espectaculares
Reporte de recorrido

Usuario guadalupe.villanueva

Id Encuesta: 23135 - Ticket:3960 - Estatus:Autorizado

Período Electoral	CAMPAÑA
Ámbito	Local
Partido Político	COALICIÓN PRI-PVEM
Otro Partido	PRI VERDE
Nombre Candidato	EMMA SUAZO
Descripción del Cargo	DIPUTADO LOCAL
Otro Cargo	
Lema / Versión	MUJER QUE TRABAJA Y CUMPLE

Entidad	GUERRERO
Municipio	ZIHUATANEJO DE AZUETA
Colonia	SN
Calle	CARRETERA NACIONAL ACAPULCO ZIHUATANEJO
Número	SN
Entre calle	TERRENO VALDIO
Y Calle	TERRENO VALDIO
C.P.	40880
Referencia	A UN COSTADO DE POLLOS BAKITY
Distritos Federales	
Distritos Locales	DISTRITO XI

Observaciones ENTRADA A ZIHUATANEJO DE ACA A ZIHUA

Tamaño Ancho: 7 metros, alto: 3 metros

Tipo Anuncio PANORÁMICOS


Sistema Integral de Monitoreo de Espectaculares
Reporte de recorrido
Usuario miguel.betancourt

Id Encuesta: 23164 - **Ticket:**3962 - **Estatus:**Autorizado

Período Electoral	CAMPAÑA
Ámbito	Local
Partido Político	COALICIÓN PRI-PVEM
Otro Partido	
Nombre Candidato	DAVID GAMA
Descripción del Cargo	DIPUTADO LOCAL
Otro Cargo	
Lema / Versión	COMPROMISO Y TRABAJO

Entidad	GUERRERO
Municipio	IGUALA DE LA INDEPENDENCIA
Colonia	MAGISTERIAL
Calle	SIN NOMBRE
Número	SIN NUMERO
Entre calle	SOBRE LA CARRETERA
Y Calle	SOBRE LA CARRETERA
C.P.	40040
Referencia	A LA ENTRADA DEL PARQUE MAGISTERIAL
Distritos Federales	
Distritos Locales	DISTRITO XXII

Observaciones
Tamaño Ancho: 2.5 metros, alto: 2.5 metros

Tipo Anuncio PANORÁMICOS


Sistema Integral de Monitoreo de Espectaculares

Reporte de recorrido

Usuario miguel.betancourt

Id Encuesta: 23228 - Ticket:3971 - Estatus: Autorizado

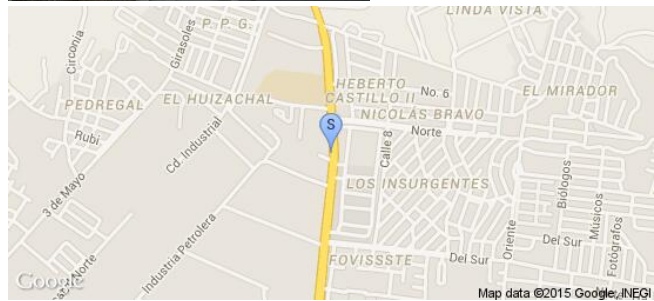
Período Electoral	CAMPAÑA
Ámbito	Local
Partido Político	COALICIÓN PRI-PVEM
Otro Partido	
Nombre Candidato	DAVID GAMA
Descripción del Cargo	DIPUTADO LOCAL
Otro Cargo	
Lema / Versión	COMPROMISOS Y TRABAJO

Entidad	GUERRERO
Municipio	IGUALA DE LA INDEPENDENCIA
Colonia	INSURGENTES
Calle	CARRETERA FEDERAL IGUALA TAXCO
Número	SIN NUMERO
Entre calle	SOBRE CARRETERA
Y Calle	SOBRE CARRETERA
C.P.	40033
Referencia	FRENTE A GASOLINERA 5597
Distritos Federales	
Distritos Locales	DISTRITO XXII

Observaciones

Tamaño Ancho: 3 metros, alto: 3 metros

Tipo Anuncio PANORÁMICOS



Sistema Integral de Monitoreo de Espectaculares

Reporte de recorrido

Usuario miguel.betancourt

Id Encuesta: 23267 - Ticket:3977 - Estatus: Autorizado

Período Electoral	CAMPAÑA
Ámbito	Local
Partido Político	COALICIÓN PRI-PVEM
Otro Partido	
Nombre Candidato	DAVID GAMA
Descripción del Cargo	DIPUTADO LOCAL
Otro Cargo	
Lema / Versión	COMPROMISOS Y TRABAJO

Entidad	GUERRERO
Municipio	IGUALA DE LA INDEPENDENCIA
Colonia	INSURGENTES
Calle	CARRETERA FEDERAL IGUALA TAXCO
Número	SIN NUMERO
Entre calle	SOBRE CARRETERA
Y Calle	SOBRE CARRETERA
C.P.	40033
Referencia	FRENTE A CENTRAL DE ABASTOS
Distritos Federales	
Distritos Locales	DISTRITO XXII

Observaciones

Tamaño Ancho: 4 metros, alto: 3 metros

Tipo Anuncio PANORÁMICOS



Sistema Integral de Monitoreo de Espectaculares

Reporte de recorrido

Usuario miguel.betancourt

Id Encuesta: 23269 - Ticket:3977 - Estatus: Autorizado

Período Electoral	CAMPAÑA
Ámbito	Local
Partido Político	COALICIÓN PRI-PVEM
Otro Partido	
Nombre Candidato	DAVID GAMA
Descripción del Cargo	DIPUTADO LOCAL
Otro Cargo	
Lema / Versión	COMPROMISOS Y TRABAJO

Entidad	GUERRERO
Municipio	IGUALA DE LA INDEPENDENCIA
Colonia	INSURGENTES
Calle	CARRETERA FEDERAL IGUALA TAXCO
Número	SIN NUMERO
Entre calle	SOBRE CARRETERA
Y Calle	SOBRE CARRETERA
C.P.	40033
Referencia	FRENTE A CENTRAL DE ABASTOS
Distritos Federales	
Distritos Locales	DISTRITO XXII

Observaciones

Tamaño Ancho: 5 metros, alto: 3 metros

Tipo Anuncio PANORÁMICOS



Sistema Integral de Monitoreo de Espectaculares
Reporte de recorrido

Usuario miguel.betancourt

Id Encuesta: 23270 - Ticket:3977 - Estatus:Autorizado

Período Electoral	CAMPAÑA
Ámbito	Local
Partido Político	COALICIÓN PRI-PVEM
Otro Partido	
Nombre Candidato	DAVID GAMA
Descripción del Cargo	DIPUTADO LOCAL
Otro Cargo	
Lema / Versión	COMPROMISO Y TRABAJO

Entidad	GUERRERO
Municipio	IGUALA DE LA INDEPENDENCIA
Colonia	LAS PALOMAS
Calle	SIN NOMBRE
Número	SIN NUMERO
Entre calle	SOBRE LA CARRETERA
Y Calle	SOBRE LA CARRETERA
C.P.	40023
Referencia	EN FRENTE DEL HOTEL EL ANDARIEGO
Distritos Federales	
Distritos Locales	DISTRITO XXII

Observaciones
Tamaño Ancho: 3 metros, alto: 3 metros

Tipo Anuncio PARABUSES


Sistema Integral de Monitoreo de Espectaculares

Reporte de recorrido

Usuario miguel.betancourt

Id Encuesta: 23271 - Ticket:3977 - Estatus: Autorizado

Período Electoral	CAMPAÑA
Ámbito	Local
Partido Político	COALICIÓN PRI-PVEM
Otro Partido	
Nombre Candidato	DAVID GAMA
Descripción del Cargo	DIPUTADO LOCAL
Otro Cargo	
Lema / Versión	COMPROMISOS Y TRABAJO

Entidad	GUERRERO
Municipio	IGUALA DE LA INDEPENDENCIA
Colonia	LAS PALOMAS
Calle	CARRETERA FEDERAL IGUALA TAXCO
Número	SIN NÚMERO
Entre calle	SOBRE CARRETERA
Y Calle	SOBRE CARRETERA
C.P.	40023
Referencia	FRENTE A OFICINAS SAT IGUALA
Distritos Federales	
Distritos Locales	DISTRITO XXIII

Observaciones

Tamaño Ancho: 3 metros, alto: 3 metros

Tipo Anuncio PANORÁMICOS



Sistema Integral de Monitoreo de Espectaculares

Reporte de recorrido

Usuario miguel.betancourt

Id Encuesta: 23343 - Ticket:3988 - Estatus:Autorizado

Período Electoral	CAMPAÑA
Ámbito	Local
Partido Político	COALICIÓN PRI-PVEM
Otro Partido	
Nombre Candidato	ULISES FABIAN
Descripción del Cargo	PRESIDENTE MUNICIPAL
Otro Cargo	
Lema / Versión	UN CHILAPA CON ORDEN Y PAZ

Entidad	GUERRERO
Municipio	CHILAPA DE ÁLVAREZ
Colonia	LOS CLAVELES
Calle	SIN NOMBRE
Número	SIN NUMERO
Entre calle	SOBRE LA CARRETERA
Y Calle	SOBRE LA CARRETERA
C.P.	41100
Referencia	CASA DE MATERIALES EL CALENTANO
Distritos Federales	
Distritos Locales	DISTRITO VI

Observaciones

Tamaño Ancho: 6 metros, alto: 6 metros

Tipo Anuncio PANORÁMICOS





Sistema Integral de Monitoreo de Espectaculares
Reporte de recorrido

Usuario miguel.betancourt

Id Encuesta: 23347 - Ticket:3988 - Estatus: Autorizado

Período Electoral	CAMPAÑA
Ámbito	Local
Partido Político	COALICIÓN PRI-PVEM
Otro Partido	
Nombre Candidato	HÉCTOR ASTUDILLO
Descripción del Cargo	GOBERNADOR
Otro Cargo	
Lema / Versión	UN GUERRERO CON ORDEN Y PAZ

Entidad	GUERRERO
Municipio	CHILAPA DE ÁLVAREZ
Colonia	PROGRESO
Calle	DE LA VIRGEN
Número	SIN NUMERO
Entre calle	CARRETERA FEDERAL CHILAPA CHILPANCINGO
Y Calle	5 DE MAYO
C.P.	41100
Referencia	A COSTADO DE BAR LA CACHIMBA
Distritos Federales	
Distritos Locales	DISTRITO VI

Observaciones
Tamaño Ancho: 2 metros, alto: 1 metros

Tipo Anuncio MARQUESINAS


Sistema Integral de Monitoreo de Espectaculares

Reporte de recorrido

Usuario miguel.betancourt

Id Encuesta: 23351 - Ticket:3988 - Estatus: Autorizado

Período Electoral	CAMPAÑA
Ámbito	Local
Partido Político	COALICIÓN PRI-PVEM
Otro Partido	
Nombre Candidato	ULISES FABIAN
Descripción del Cargo	PRESIDENTE MUNICIPAL
Otro Cargo	
Lema / Versión	UN CHILAPA CON ORDEN Y PAZ

Entidad	GUERRERO
Municipio	CHILAPA DE ÁLVAREZ
Colonia	CENTRO
Calle	CARITINO MALDONADO PEREZ
Número	SIN NUMERO
Entre calle	SOBRE LA CARRETERA
Y Calle	SOBRE LA CARRETERA
C.P.	41100
Referencia	EN LA PARTE ALTA DEL ANTRO MANDARAS
Distritos Federales	
Distritos Locales	DISTRITO VI

Observaciones

Tamaño Ancho: 3 metros, alto: 5 metros

Tipo Anuncio PANORÁMICOS



Sistema Integral de Monitoreo de Espectaculares

Reporte de recorrido

Usuario francisca.rodriguez

Id Encuesta: 23606 - Ticket:4014 - Estatus:Autorizado

Período Electoral	CAMPAÑA
Ámbito	Local
Partido Político	COALICIÓN PRI-PVEM
Otro Partido	
Nombre Candidato	EUSEBIO GONZALEZ
Descripción del Cargo	DIPUTADO LOCAL
Otro Cargo	
Lema / Versión	JUNTOS CAMBIAREMOS LA MONTAÑA

Entidad	GUERRERO
Municipio	TLAPA DE COMONFORT
Colonia	CUBA
Calle	H. HEROICO COLEGIO MILITAR
Número	S/N
Entre calle	H. HEROICO COLEGIO MILITAR
Y Calle	H. HEROICO COLEGIO MILITAR
C.P.	41304
Referencia	A UN COSTADO DEL BAR 300
Distritos Federales	
Distritos Locales	DISTRITO XVII

Observaciones

Tamaño Ancho: 4 metros, alto: 4 metros

Tipo Anuncio PANORÁMICOS



Sistema Integral de Monitoreo de Espectaculares

Reporte de recorrido

Usuario francisca.rodriguez1

Id Encuesta: 23608 - Ticket:4014 - Estatus:Autorizado

Período Electoral	CAMPAÑA
Ámbito	Local
Partido Político	COALICIÓN PRI-PVEM
Otro Partido	
Nombre Candidato	EUSEBIO GONZALES
Descripción del Cargo	DIPUTADO LOCAL
Otro Cargo	
Lema / Versión	JUNTOS CAMBIAREMOS LA MONTAÑA

Entidad	GUERRERO
Municipio	TLAPA DE COMONFORT
Colonia	CUBA
Calle	H. HEROICO COLEGIO MILITAR
Número	S/N
Entre calle	CUBA
Y Calle	HEROICO COLEGIO MILITAR
C.P.	41304
Referencia	A UJ COSTADO DEL PUENTE VEHICULAR
Distritos Federales	
Distritos Locales	DISTRITO XXVII

Observaciones

Tamaño Ancho: 4 metros, alto: 2 metros

Tipo Anuncio MARQUESINAS



Sistema Integral de Monitoreo de Espectaculares
Reporte de recorrido

Usuario miguel.betancourt

Id Encuesta: 23631 - Ticket:4017 - Estatus: Autorizado

Período Electoral	CAMPAÑA
Ámbito	Local
Partido Político	COALICIÓN PRI-PVEM
Otro Partido	
Nombre Candidato	ULISES FABIAN
Descripción del Cargo	PRESIDENTE MUNICIPAL
Otro Cargo	
Lema / Versión	UN CHILAPA CON ORDEN Y PAZ

Entidad	GUERRERO
Municipio	CHILAPA DE ÁLVAREZ
Colonia	CENTRO
Calle	CARRETERA FEDERAL CHILAPA CHILPANCINGO
Número	SIN NUMERO
Entre calle	REVOLUCIÓN
Y Calle	SOBRE CARRETERA
C.P.	41100
Referencia	FRENTE A MONUMENTO EUCARIA
Distritos Federales	
Distritos Locales	DISTRITO VI

Observaciones
Tamaño Ancho: 5 metros, alto: 7 metros

Tipo Anuncio PANORÁMICOS


Sistema Integral de Monitoreo de Espectaculares

Reporte de recorrido

Usuario miguel.betancourt

Id Encuesta: 23633 - Ticket:4017 - Estatus: Autorizado

Período Electoral	CAMPAÑA
Ámbito	Local
Partido Político	COALICIÓN PRI-PVEM
Otro Partido	
Nombre Candidato	ULISES FABIAN
Descripción del Cargo	PRESIDENTE MUNICIPAL
Otro Cargo	
Lema / Versión	UN CHILAPA CON ORDEN Y PAZ


Entidad	GUERRERO
Municipio	CHILAPA DE ÁLVAREZ
Colonia	CENTRO
Calle	BLVD CHILPANCINGO TLAPA
Número	SIN NÚMERO
Entre calle	18 NORTE
Y Calle	20 NORTE
C.P.	41100
Referencia	A UN COSTADO DE BASE TRANSPORTE PÚBLICO AHUACUOTZINGO
Distritos Federales	
Distritos Locales	DISTRITO VI

Observaciones

Tamaño Ancho: 5 metros, alto: 5 metros



Tipo Anuncio PANORÁMICOS



Sistema Integral de Monitoreo de Espectaculares

Reporte de recorrido

Usuario miguel.betancourt

Id Encuesta: 23635 - Ticket:4017 - Estatus: Autorizado


Período Electoral	CAMPAÑA
Ámbito	Local
Partido Político	COALICIÓN PRI-PVEM
Otro Partido	
Nombre Candidato	HÉCTOR ASTUDILLO
Descripción del Cargo	GOBERNADOR
Otro Cargo	
Lema / Versión	UN GUERRERO CON ORDEN Y PAZ

Entidad	GUERRERO
Municipio	CHILAPA DE ÁLVAREZ
Colonia	CONALEP
Calle	ALTAMIRANO
Número	4
Entre calle	CARRETERA FEDERAL CHILPANCINGO TLAPA
Y Calle	PRIVADA ALTAMIRANO
C.P.	41100
Referencia	PARTE SUPERIOR ALIMENTOS BALANCEADOS EL NOGAL
Distritos Federales	
Distritos Locales	DISTRITO VI

Observaciones

Tamaño Ancho: 2 metros, alto: 1 metros

Tipo Anuncio MARQUESINAS



Sistema Integral de Monitoreo de Espectaculares

Reporte de recorrido

Usuario miguel.betancourt

Id Encuesta: 23638 - Ticket:4017 - Estatus: Autorizado



Período Electoral	CAMPAÑA
Ámbito	Local
Partido Político	COALICIÓN PRI-PVEM
Otro Partido	
Nombre Candidato	ULISES FABIAN
Descripción del Cargo	PRESIDENTE MUNICIPAL
Otro Cargo	
Lema / Versión	UN CHILAPA CON ORDEN Y PAZ

Entidad	GUERRERO
Municipio	CHILAPA DE ÁLVAREZ
Colonia	BLVD CHILAPA TLAPA
Calle	18 NORTE
Número	SIN NÚMERO
Entre calle	18 NORTE
Y Calle	MUNICIPIO
C.P.	41100
Referencia	EN LA AZOTEA DEL MUEBLERIA AMERICA
Distritos Federales	
Distritos Locales	DISTRITO VI

Observaciones

Tamaño Ancho: 3 metros, alto: 3 metros

Tipo Anuncio PANORÁMICOS



Sistema Integral de Monitoreo de Espectaculares
Reporte de recorrido

Usuario miguel.betancourt

Id Encuesta: 23869 - Ticket:4044 - Estatus: Autorizado

Período Electoral	CAMPAÑA
Ámbito	Local
Partido Político	COALICIÓN PRI-PVEM
Otro Partido	
Nombre Candidato	FLAVIA GARCÍA
Descripción del Cargo	DIPUTADO LOCAL
Otro Cargo	
Lema / Versión	UN CHILAPA CON ORDEN Y PAZ

Entidad	GUERRERO
Municipio	CHILAPA DE ÁLVAREZ
Colonia	CENTRO
Calle	REVOLUCIÓN
Número	SIN NÚMERO
Entre calle	CARRETERA FEDERAL CHILAPA CHILPANCINGO
Y Calle	6 ORIENTE
C.P.	41100
Referencia	PARTE SUPERIOR MUEBLERIA OLINALA
Distritos Federales	
Distritos Locales	DISTRITO XXV

Observaciones
Tamaño Ancho: 3 metros, alto: 3 metros

Tipo Anuncio MANTAS


Sistema Integral de Monitoreo de Espectaculares
Reporte de recorrido

Usuario miguel.betancourt

Id Encuesta: 24044 - Ticket:4063 - Estatus: Autorizado

Período Electoral	CAMPAÑA
Ámbito	Local
Partido Político	COALICIÓN PRI-PVEM
Otro Partido	
Nombre Candidato	HÉCTOR ASTUDILLO
Descripción del Cargo	GOBERNADOR
Otro Cargo	
Lema / Versión	UN GUERRERO CON ORDEN Y PAZ

Entidad	GUERRERO
Municipio	CHILAPA DE ÁLVAREZ
Colonia	BARRIO DE SAN JOSÉ
Calle	MUNICIPIO LIBRE
Número	SIN NÚMERO
Entre calle	INSURGENTES
Y Calle	7 ORIENTE
C.P.	41100
Referencia	EN INMUEBLE TINTORERIA SIN NOMBRE
Distritos Federales	
Distritos Locales	DISTRITO VI

Observaciones
Tamaño Ancho: 3 metros, alto: 1 metros

Tipo Anuncio MARQUESINAS


Sistema Integral de Monitoreo de Espectaculares

Reporte de recorrido

Usuario miguel.betancourt

Id Encuesta: 24046 - Ticket:4063 - Estatus: Autorizado

Período Electoral	CAMPAÑA
Ámbito	Local
Partido Político	COALICIÓN PRI-PVEM
Otro Partido	
Nombre Candidato	HÉCTOR ASTUDILLO
Descripción del Cargo	GOBERNADOR
Otro Cargo	
Lema / Versión	UN GUERRERO CON ORDEN Y PAZ

Entidad	GUERRERO
Municipio	CHILAPA DE ÁLVAREZ
Colonia	BARRIO DE SAN JOSÉ
Calle	MUNICIPIO LIBRE
Número	SIN NUMERO
Entre calle	CONSTITUCIÓN
Y Calle	INSURGENTES
C.P.	41100
Referencia	TORTILLERIA LOS 3 HERMANOS
Distritos Federales	
Distritos Locales	DISTRITO VI

Observaciones

Tamaño Ancho: 3 metros, alto: 1 metros



Tipo Anuncio MARQUESINAS



Sistema Integral de Monitoreo de Espectaculares

Reporte de recorrido

Usuario miguel.betancourt


Id Encuesta: 24047 - Ticket:4063 - Estatus: Autorizado

Período Electoral	CAMPAÑA
Ámbito	Local
Partido Político	COALICIÓN PRI-PVEM
Otro Partido	
Nombre Candidato	HÉCTOR ASTUDILLO
Descripción del Cargo	GOBERNADOR
Otro Cargo	
Lema / Versión	UN GUERRERO CON ORDEN Y PAZ

Entidad	GUERRERO
Municipio	CHILAPA DE ÁLVAREZ
Colonia	CENTRO
Calle	MUNICIPIO LIBRE
Número	SIN NUMERO
Entre calle	CARRETERA FEDERAL CHILAPA CHILPANCINGO
Y Calle	CONSTITUCIÓN
C.P.	41100
Referencia	SOBRE INMUEBLE TORTILLERIA JAVI
Distritos Federales	
Distritos Locales	DISTRITO VI

Observaciones

Tamaño Ancho: 3 metros, alto: 1 metros



Tipo Anuncio MARQUESINAS



Sistema Integral de Monitoreo de Espectaculares

Reporte de recorrido

Usuario miguel.betancourt

Id Encuesta: 24048 - Ticket:4063 - Estatus: Autorizado



Período Electoral	CAMPAÑA
Ámbito	Local
Partido Político	COALICIÓN PRI-PVEM
Otro Partido	
Nombre Candidato	FLAVIA GARCIA
Descripción del Cargo	DIPUTADO LOCAL
Otro Cargo	
Lema / Versión	UN CHILAPA CON ORDEN Y PAZ

Entidad	GUERRERO
Municipio	CHILAPA DE ÁLVAREZ
Colonia	CONALEP
Calle	CONSTITUCIÓN
Número	SIN NUMERO
Entre calle	CARRETERA CHILAPA TLAPA
Y Calle	SOBRE LA CARRETERA
C.P.	41100
Referencia	FRENTE A CONALEP DE CHILAPA
Distritos Federales	
Distritos Locales	DISTRITO VI

Observaciones

Tamaño Ancho: 2 metros, alto: 1 metros

Tipo Anuncio MANTAS



Sistema Integral de Monitoreo de Espectaculares

Reporte de recorrido

Usuario alejandro.davilam

Id Encuesta: 24060 - Ticket:4065 - Estatus:Autorizado

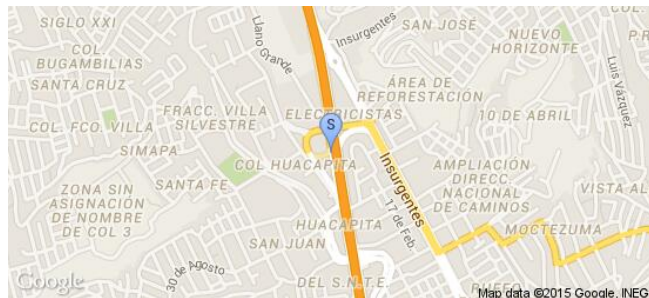
Período Electoral	CAMPAÑA
Ámbito	Local
Partido Político	COALICIÓN PRI-PVEM
Otro Partido	
Nombre Candidato	MARCO LEYVA
Descripción del Cargo	PRESIDENTE MUNICIPAL
Otro Cargo	
Lema / Versión	UN CHILPANCINGO COR ORDEN Y PAZ

Entidad	GUERRERO
Municipio	CHILPANCINGO DE LOS BRAVO
Colonia	GALEANA
Calle	BOULEVARD VICENTE GUERRERO
Número	S/N
Entre calle	SIN CALLE
Y Calle	OAXACA
C.P.	39010
Referencia	EN LA HUERTA LOS CALVO
Distritos Federales	
Distritos Locales	DISTRITO VII

Observaciones

Tamaño Ancho: 2 metros, alto: 1.5 metros

Tipo Anuncio MANTAS



Sistema Integral de Monitoreo de Espectaculares

Reporte de recorrido

Usuario alejandro.davilam

Id Encuesta: 24272 - Ticket:4087 - Estatus:Autorizado

Período Electoral CAMPAÑA
Ámbito Local


Entidad GUERRERO
Municipio CHILPANCINGO DE LOS BRAVO
Colonia VILLA MODERNA
Calle BOULEVARD RENE JUAREZ CISNEROS
Número S/N
Entre calle RECURSOS HIDRAULICOS
Y Calle PRESA EL OCOTITO
C.P. 39074
Referencia A UN COSTADO DEL HOSPITAL DEL NIÑO Y LA MADRE
Distritos Federales
Distritos Locales DISTRITO I

Partido Político COALICIÓN PRI-PVEM
Otro Partido
Nombre Candidato MARCO LEYVA
Descripción del Cargo PRESIDENTE MUNICIPAL
Otro Cargo
Lema / Versión UN CHILPANCINGO CON ORDEN Y PAZ

Observaciones

Tamaño Ancho: 2 metros, alto: 1.5 metros

Tipo Anuncio MANTAS



Sistema Integral de Monitoreo de Espectaculares

Reporte de recorrido

Usuario francisca.rodriguezI

Id Encuesta: 24829 - Ticket:4152 - Estatus: Autorizado

Período Electoral CAMPAÑA
Ámbito Local

Entidad GUERRERO
Municipio TLAPA DE COMONFORT
Colonia SAN FRANCISCO
Calle H. HEROICO COLEGIO MILITAR
Número S/N

Partido Político COALICIÓN PRI-PVEM
Otro Partido
Nombre Candidato EUSEBIO GONZALES
Descripción del Cargo DIPUTADO LOCAL
Otro Cargo
Lema / Versión JUNTOS CAMBIAREMOS LA MONTAÑA

Entre calle GUERRERO
Y Calle HIDALGO
C.P. 41304
Referencia A UN COSTADO DEL SITIO DE TAXIA SR. DEL NICHOS
Distritos Federales
Distritos Locales DISTRITO XXVII

Observaciones

Tamaño Ancho: 3 metros, alto: 2 metros

Tipo Anuncio MANTAS



Sistema Integral de Monitoreo de Espectaculares

Reporte de recorrido

Usuario francisca.rodriguez1

Id Encuesta: 26724 - Ticket:4373 - Estatus: Autorizado

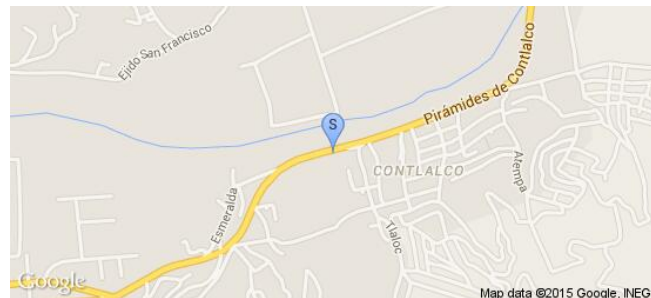
Período Electoral	CAMPAÑA
Ámbito	Local
Partido Político	COALICIÓN PRI-PVEM
Otro Partido	
Nombre Candidato	HECTOR ASTUDILLO
Descripción del Cargo	GOBERNADOR
Otro Cargo	
Lema / Versión	UN GUERRERO CON ORDEN Y PAZ

Entidad	GUERRERO
Municipio	TLAPA DE COMONFORT
Colonia	PIRÁMIDES DE CONTALCO
Calle	H. HEROICO COLEGIO MILITAR
Número	S/N
Entre calle	H. HEROICO COLEGIO MILITAR
Y Calle	H. HEROICO COLEGIO MILITAR
C.P.	41304
Referencia	A UN COSTADO DE MISCELENEA SÁNCHEZ
Distritos Federales	
Distritos Locales	DISTRITO XXVII

Observaciones

Tamaño Ancho: 2 metros, alto: .5 metros

Tipo Anuncio MARQUESINAS



Usuario alejandro.davilam

Id Encuesta: 56690 - Ticket:17334 - Estatus:Autorizado

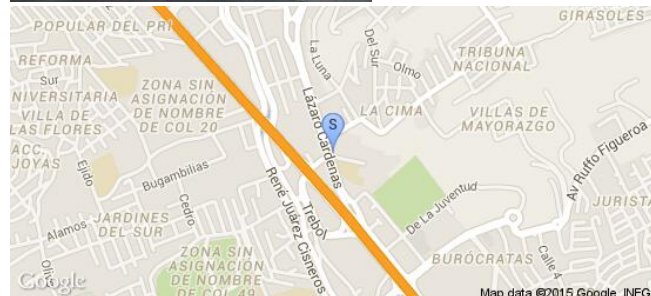
Período Electoral	CAMPAÑA
Ámbito	Local
Partido Político	COALICIÓN PRI-PVEM
Otro Partido	
Nombre Candidato	MARCO LEYVA
Descripción del Cargo	PRESIDENTE MUNICIPAL
Otro Cargo	
Lema / Versión	UN CHILPANCINGO CON ORDEN Y PAZ

Entidad	GUERRERO
Municipio	CHILPANCINGO DE LOS BRAVO
Colonia	EL CENTENARIO
Calle	AVENIDA LAZARO CARDENAS
Número	S/N
Entre calle	LAS ESTRELLAS
Y Calle	SIN NOMBRE
C.P.	39074
Referencia	FRENTE A CIUDAD UNIVERSITARIA
Distritos Federales	
Distritos Locales	DISTRITO I

Observaciones

Tamaño Ancho: 10 metros, alto: 3 metros

Tipo Anuncio PANORÁMICOS



Usuario miguel.betancourt

Id Encuesta: 56958 - Ticket:17364 - Estatus: Autorizado

Período Electoral	CAMPAÑA
Ámbito	Local
Partido Político	COALICIÓN PRI-PVEM
Otro Partido	
Nombre Candidato	ESTEBAN ALBARRAN
Descripción del Cargo	PRESIDENTE MUNICIPAL
Otro Cargo	
Lema / Versión	UN IGUALA CON ORDEN Y PAZ

Entidad	GUERRERO
Municipio	IGUALA DE LA INDEPENDENCIA
Colonia	FRACCIONAMIENTO TRES IGUANAS
Calle	CARRETERA FEDERAL IGUALA CHILPANCINGO
Número	SIN NÚMERO
Entre calle	SOBRE CARRETERA
Y Calle	SOBRE CARRETERA
C.P.	40000
Referencia	A UN COSTADO DE PASO A DESNIVEL
Distritos Federales	
Distritos Locales	DISTRITO XXII

Observaciones

Tamaño Ancho: 3 metros, alto: 2 metros

Tipo Anuncio MANTAS



Sistema Integral de Monitoreo de Espectaculares

Reporte de recorrido

Usuario miguel.betancourt

Id Encuesta: 57594 - Ticket:17438 - Estatus: Autorizado

Período Electoral	CAMPAÑA
Ámbito	Local
Partido Político	COALICIÓN PRI-PVEM
Otro Partido	
Nombre Candidato	ESTEBAN ALBARRAN
Descripción del Cargo	PRESIDENTE MUNICIPAL
Otro Cargo	
Lema / Versión	UN IGUALA CON ORDEN Y PAZ

Entidad	GUERRERO
Municipio	IGUALA DE LA INDEPENDENCIA
Colonia	CENTRO
Calle	CARRETERA IGUALA TAXCO
Número	SIN NUMERO
Entre calle	SOBRE LA CARRETERA
Y Calle	SOBRE LA CARRETERA
C.P.	40000
Referencia	FERRETERÍA FESTER
Distritos Federales	
Distritos Locales	DISTRITO XXII

Observaciones

Tamaño Ancho: 2 metros, alto: 4 metros

Tipo Anuncio MARQUESINAS



Sistema Integral de Monitoreo de Espectaculares

Reporte de recorrido

Usuario miguel.betancourt

Id Encuesta: 57801 - Ticket:17464 - Estatus: Autorizado

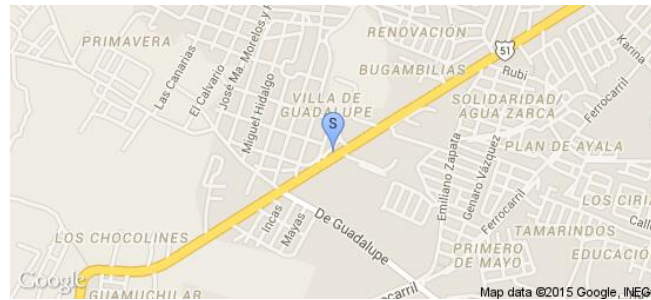
Período Electoral	CAMPAÑA
Ámbito	Local
Partido Político	COALICIÓN PRI-PVEM
Otro Partido	
Nombre Candidato	ESTEBAN ALBARRAN
Descripción del Cargo	PRESIDENTE MUNICIPAL
Otro Cargo	
Lema / Versión	UN IGUALA CON ORDEN Y PAZ

Entidad	GUERRERO
Municipio	IGUALA DE LA INDEPENDENCIA
Colonia	GUADALUPE
Calle	GUADALUPE
Número	SIN NUMERO
Entre calle	CARRETERA IGUALA TELOLOAPAN
Y Calle	CARRETERA IGUALA TELOLOAPAN
C.P.	40010
Referencia	EN LA AZOTEA DE RESTAURANTE LOS BOCHOS
Distritos Federales	
Distritos Locales	DISTRITO XXII

Observaciones

Tamaño Ancho: 5 metros, alto: 2 metros

Tipo Anuncio PANORÁMICOS



Sistema Integral de Monitoreo de Espectaculares

Reporte de recorrido

Usuario guadalupe.villanueva

Id Encuesta: 57889 - Ticket:17474 - Estatus:Autorizado

Período Electoral	CAMPAÑA
Ámbito	Local
Partido Político	COALICIÓN PRI-PVEM
Otro Partido	COALISION PRI PVEM
Nombre Candidato	MA. LUISA VARGAS
Descripción del Cargo	DIPUTADO LOCAL
Otro Cargo	
Lema / Versión	COMPROMISO Y LIDERAZGO

Entidad	GUERRERO
Municipio	CHILPANCINGO DE LOS BRAVO
Colonia	UNIVERSAL
Calle	PASEO RENE JUAREZ CISNEROS
Número	SN
Entre calle	CAPTAN JULIO CALVA
Y Calle	HUACAPA
C.P.	39080
Referencia	CASA EN CONSTRUCCION RUSTICA DE UN NIVEL
Distritos Federales	
Distritos Locales	DISTRITO II

Observaciones

Tamaño Ancho: 12 metros, alto: 10 metros

Tipo Anuncio PANORÁMICOS



Sistema Integral de Monitoreo de Espectaculares

Reporte de recorrido

Usuario elizabeth.hernande

Id Encuesta: 39440 - Ticket:6189 - Estatus: Autorizado

Período Electoral	CAMPAÑA
Ámbito	Local
Partido Político	COALICIÓN PRI-PVEM
Otro Partido	
Nombre Candidato	CAROLINA VIGGIANO
Descripción del Cargo	PRESIDENTE MUNICIPAL
Otro Cargo	
Lema / Versión	VA

Entidad	HIDALGO
Municipio	TEPEHUACÁN DE GUERRERO
Colonia	SAN JUAN AHUEHUECO
Calle	SIN NOMBRE
Número	SIN NUMERO
Entre calle	CENTRO
Y Calle	SIN NOMBRE
C.P.	43127
Referencia	ABARROTOS TREJO
Distritos Federales	DISTRITO I
Distritos Locales	

Observaciones

Tamaño Ancho: 18 metros, alto: 3.7 metros

Tipo Anuncio MUROS



Sistema Integral de Monitoreo de Espectaculares

Reporte de recorrido

Usuario marisela.cueva

Id Encuesta: 1068 - Ticket:218 - Estatus: Autorizado

Período Electoral	CAMPAÑA
Ámbito	Local
Partido Político	COALICIÓN PRI-PVEM
Otro Partido	
Nombre Candidato	RICARDO VILLANUEVA
Descripción del Cargo	PRESIDENTE MUNICIPAL
Otro Cargo	
Lema / Versión	S

Entidad	JALISCO
Municipio	GUADALAJARA
Colonia	MONUMENTAL
Calle	CALZADA INDEPENDENCIA
Número	SN
Entre calle	CALZADA INDEPENDENCIA
Y Calle	FRATERNIDAD
C.P.	44320
Referencia	S
Distritos Federales	
Distritos Locales	DISTRITO IX

Observaciones DOBLE IMAGEN

Tamaño Ancho: 1 metros, alto: 2 metros

Tipo Anuncio MUEBLES URBANOS DE PUBLICIDAD



Sistema Integral de Monitoreo de Espectaculares

Reporte de recorrido

Usuario marisela.cueva

Id Encuesta: 1070 - Ticket:218 - Estatus: Autorizado


Período Electoral	CAMPAÑA
Ámbito	Local
Partido Político	COALICIÓN PRI-PVEM
Otro Partido	
Nombre Candidato	RICARDO VILLANUEVA
Descripción del Cargo	PRESIDENTE MUNICIPAL
Otro Cargo	
Lema / Versión	S

Entidad	JALISCO
Municipio	GUADALAJARA
Colonia	INDEPENDENCIA
Calle	CALZADA INDEPENDENCIA
Número	SN
Entre calle	FRATERNIDAD
Y Calle	S
C.P.	44320
Referencia	2 MUROS
Distritos Federales	
Distritos Locales	DISTRITO IX

Observaciones

Tamaño Ancho: 20 metros, alto: 2 metros

Tipo Anuncio MUROS



Sistema Integral de Monitoreo de Espectaculares

Reporte de recorrido

Usuario lucero.sandoval

Id Encuesta: 1121 - Ticket:228 - Estatus:Autorizado


Período Electoral	CAMPAÑA
Ámbito	Local
Partido Político	COALICIÓN PRI-PVEM
Otro Partido	
Nombre Candidato	SALVADOR RIZO CASTELO
Descripción del Cargo	PRESIDENTE MUNICIPAL
Otro Cargo	
Lema / Versión	OPORTUNIDAD PARA TODOS

Entidad	JALISCO
Municipio	ZAPOPAN
Colonia	SANTA MARGARITA
Calle	PERIFERICO
Número	SN
Entre calle	ACUEDUCTO
Y Calle	SANTA PAULA
C.P.	45140
Referencia	EN PUENTE PEATONAL
Distritos Federales	
Distritos Locales	DISTRITO VI

Observaciones PUBLICIDAD DEL CANDIDATO SALVADOR RIZO CON.LOGO DEL PARTIDO VERDE

Tamaño Ancho: 12 metros, alto: 3 metros

Tipo Anuncio PUENTES



Sistema Integral de Monitoreo de Espectaculares
Reporte de recorrido

Usuario diana.arce

Id Encuesta: 20942 - Ticket:3671 - Estatus:Autorizado

Período Electoral	CAMPAÑA
Ámbito	Local
Partido Político	COALICIÓN PRI-PVEM
Otro Partido	COALICIÓN PRI VERDE
Nombre Candidato	OMAR HERNÁNDEZ
Descripción del Cargo	DIPUTADO LOCAL
Otro Cargo	
Lema / Versión	COMPROMETIDO CON MI REGION

Entidad	JALISCO
Municipio	TEPATITLÁN DE MORELOS
Colonia	LAS COLONIAS
Calle	AV LOPEZ METEOS
Número	SIN NUMERO
Entre calle	RECAUDADORA
Y Calle	GARCIA RAMOS
C.P.	44624
Referencia	MANTA COLOCADA EN UN TALLER MECANICO
Distritos Federales	
Distritos Locales	DISTRITO III

Observaciones
Tamaño Ancho: 1 metros, alto: 2 metros

Tipo Anuncio MANTAS


Sistema Integral de Monitoreo de Espectaculares

Reporte de recorrido

Usuario diana.arce

Id Encuesta: 21096 - Ticket:3687 - Estatus:Autorizado

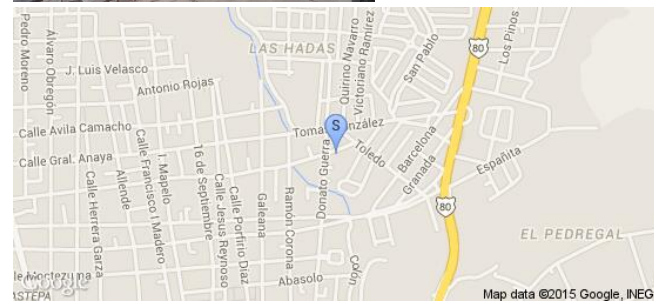
Período Electoral	CAMPAÑA
Ámbito	Local
Partido Político	COALICIÓN PRI-PVEM
Otro Partido	COALICION PRI VERDE
Nombre Candidato	OMAR HERNANDEZ
Descripción del Cargo	DIPUTADO LOCAL
Otro Cargo	
Lema / Versión	COMPROMETIDO CON MI REGION

Entidad	JALISCO
Municipio	TEPATITLÁN DE MORELOS
Colonia	CENTRO
Calle	JOSEFA ORTIZ DE DOMINGUEZ
Número	SIN NUMERO
Entre calle	DONATO GUERRA
Y Calle	TOLEDO
C.P.	47610
Referencia	BARDA PINTADA A MEDIA CUADRA DE UN PUENTE DE UN CANAL
Distritos Federales	
Distritos Locales	DISTRITO III

Observaciones

Tamaño Ancho: 12 metros, alto: 2.5 metros

Tipo Anuncio MUROS



Usuario diana.arce


Id Encuesta: 21229 - Ticket:3703 - Estatus:Autorizado

Período Electoral	CAMPAÑA
Ámbito	Local
Partido Político	COALICIÓN PRI-PVEM
Otro Partido	COALICIÓN PRI VERDE
Nombre Candidato	OMAR HERNÁNDEZ
Descripción del Cargo	DIPUTADO LOCAL
Otro Cargo	
Lema / Versión	COMPROMETIDO CON MI REGION

Entidad	JALISCO
Municipio	TEPATITLÁN DE MORELOS
Colonia	CENTRO
Calle	TOMAS GONZALEZ.
Número	SIN NUMERO
Entre calle	RAMON CORONA
Y Calle	GALEANA
C.P.	47634
Referencia	BARDA PINTADA ENFRENTE DE UN TALLER MECANICO
Distritos Federales	
Distritos Locales	DISTRITO III

Observaciones

Tamaño Ancho: 10 metros, alto: 2.5 metros



Tipo Anuncio MUROS



Sistema Integral de Monitoreo de Espectaculares

Reporte de recorrido

Usuario hector.escobar

Id Encuesta: 21344 - Ticket:3722 - Estatus: Autorizado

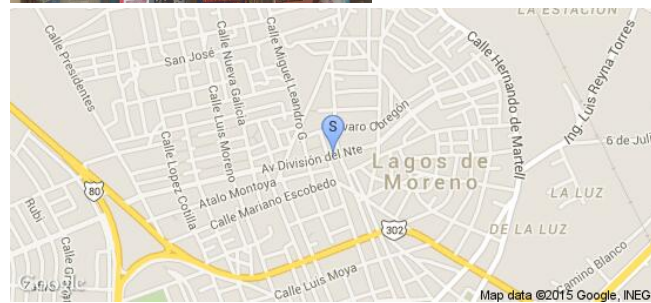
Período Electoral	CAMPAÑA
Ámbito	Local
Partido Político	COALICIÓN PRI-PVEM
Otro Partido	
Nombre Candidato	HUGO RENE
Descripción del Cargo	DIPUTADO LOCAL
Otro Cargo	
Lema / Versión	SI CUMPLE

Entidad	JALISCO
Municipio	LAGOS DE MORENO
Colonia	SAN MIGUEL
Calle	FLORES MAGON
Número	SIN NUMERO
Entre calle	AV DIVISION DEL NORTE
Y Calle	ALVARO OBREGON
C.P.	47420
Referencia	A UN COSTADO DE PROTECCION CIVIL
Distritos Federales	
Distritos Locales	DISTRITO II

Observaciones DIPUTACION LOCAL

Tamaño Ancho: 6 metros, alto: 2 metros

Tipo Anuncio MANTAS



Sistema Integral de Monitoreo de Espectaculares

Reporte de recorrido

Usuario hector.escobar

Id Encuesta: 21347 - Ticket:3722 - Estatus:Autorizado

Período Electoral	CAMPAÑA
Ámbito	Local
Partido Político	COALICIÓN PRI-PVEM
Otro Partido	ALIANZA PRI Y PVEM
Nombre Candidato	HUGO RENE
Descripción del Cargo	DIPUTADO LOCAL
Otro Cargo	
Lema / Versión	SI CUMPLE

Entidad	JALISCO
Municipio	LAGOS DE MORENO
Colonia	SAN MIGUEL
Calle	AV DIVISION DEL NORTE
Número	177
Entre calle	RITA PEREZ
Y Calle	FLORES MAGON
C.P.	47420
Referencia	A UN COSTADO DE MINI PLAZA SAN MIGUEL
Distritos Federales	
Distritos Locales	DISTRITO II

Observaciones DIPUTACION LOCAL

Tamaño Ancho: 3 metros, alto: 2 metros

Tipo Anuncio MANTAS



Sistema Integral de Monitoreo de Espectaculares

Reporte de recorrido

Usuario laura.carrillo

Id Encuesta: 21783 - Ticket:3786 - Estatus:Autorizado


Período Electoral	CAMPAÑA
Ámbito	Local
Partido Político	COALICIÓN PRI-PVEM
Otro Partido	COALICION PRI PV
Nombre Candidato	SALVADOR RIZO
Descripción del Cargo	DIPUTADO LOCAL
Otro Cargo	
Lema / Versión	OPORTUNIDADES PARA TODOS

Entidad	JALISCO
Municipio	ZAPOPAN
Colonia	TEPEYAC
Calle	AV LAURELES
Número	166
Entre calle	VISTA HERMOSA
Y Calle	SARCOFAGO
C.P.	45150
Referencia	ENFRENTE PANTEON
Distritos Federales	
Distritos Locales	DISTRITO VI

Observaciones INTERIOR LOTE DEAUTOSCO

Tamaño Ancho: 8 metros, alto: 6 metros

Tipo Anuncio PANORÁMICOS



Sistema Integral de Monitoreo de Espectaculares
Reporte de recorrido

Usuario laura.carrillo

Id Encuesta: 21784 - Ticket:3786 - Estatus:Autorizado

Período Electoral	CAMPAÑA
Ámbito	Local
Partido Político	COALICIÓN PRI-PVEM
Otro Partido	COALICION PRI PV
Nombre Candidato	SALVADOR RIZO
Descripción del Cargo	DIPUTADO LOCAL
Otro Cargo	
Lema / Versión	OPORTUNIDADES PARA TODOS

Entidad	JALISCO
Municipio	ZAPOPAN
Colonia	TEPEYAC
Calle	VISTA HERMOSA
Número	264
Entre calle	AV LAURELES
Y Calle	SAN JUAN
C.P.	45150
Referencia	CASA HABITACION
Distritos Federales	
Distritos Locales	DISTRITO VI

Observaciones
Tamaño Ancho: 1.5 metros, alto: 1 metros

Tipo Anuncio MANTAS


Sistema Integral de Monitoreo de Espectaculares

Reporte de recorrido

Usuario laura.carrillo

Id Encuesta: 21786 - Ticket:3786 - Estatus:Autorizado

Período Electoral	CAMPAÑA
Ámbito	Local
Partido Político	COALICIÓN PRI-PVEM
Otro Partido	COALUXION PRI PV
Nombre Candidato	SALVADOR RIZO
Descripción del Cargo	PRESIDENTE MUNICIPAL
Otro Cargo	
Lema / Versión	OPORTUNIDADES P TODOS

Entidad	JALISCO
Municipio	GUADALAJARA
Colonia	EL VIGIA
Calle	AV LAURELES
Número	SN
Entre calle	MELCHOR OCAMPO
Y Calle	PINO SUAREZ
C.P.	45130
Referencia	JUNTO TALLER DE AUTOS
Distritos Federales	
Distritos Locales	DISTRITO VI

Observaciones

Tamaño Ancho: 7 metros, alto: 2 metros

Tipo Anuncio MUROS



Sistema Integral de Monitoreo de Espectaculares

Reporte de recorrido

Usuario laura.carrillo

Id Encuesta: 21790 - Ticket:3786 - Estatus: Autorizado

Período Electoral	CAMPAÑA
Ámbito	Local
Partido Político	COALICIÓN PRI-PVEM
Otro Partido	COALICION PRI PV
Nombre Candidato	SALVADOR RIZO
Descripción del Cargo	PRESIDENTE MUNICIPAL
Otro Cargo	
Lema / Versión	OPORTUNIDAD P TODOS

Entidad	JALISCO
Municipio	ZAPOPAN
Colonia	EL VUGIA
Calle	AV LAURELES
Número	SN
Entre calle	PRIV DEL LAZO
Y Calle	BLV DEL VIGIA
C.P.	45150
Referencia	SEC TEC 1
Distritos Federales	
Distritos Locales	DISTRITO VI

Observaciones

Tamaño Ancho: 11 metros, alto: 2 metros

Tipo Anuncio MUROS



Sistema Integral de Monitoreo de Espectaculares

Reporte de recorrido

Usuario diana.arce

Id Encuesta: 21954 - Ticket:3803 - Estatus:Autorizado

Período Electoral	CAMPAÑA
Ámbito	Local
Partido Político	COALICIÓN PRI-PVEM
Otro Partido	COALICION PRI VERDE
Nombre Candidato	RICARDO VILLANUEVA
Descripción del Cargo	PRESIDENTE MUNICIPAL
Otro Cargo	
Lema / Versión	TRABAJAMOS EN EQUIPO

Entidad	JALISCO
Municipio	GUADALAJARA
Colonia	CENTRO
Calle	ENRIQUE DIAZ DE LEON
Número	829
Entre calle	JOSE MARIA VIGIL
Y Calle	JOSE MARIA VIGIL
C.P.	44200
Referencia	MANTA COLOCADA EN UNA CASA DE FACHADA CAFE CON AMARILO
Distritos Federales	
Distritos Locales	DISTRITO VIII

Observaciones MANTA DE RICARDO VILLANUEVA CON EL SINDICO ROBERTO DELGADILLO

Tamaño Ancho: 1 metros, alto: 0.5 metros

Tipo Anuncio MANTAS



Sistema Integral de Monitoreo de Espectaculares

Reporte de recorrido

Usuario laura.carrillo

Id Encuesta: 21973 - Ticket:3805 - Estatus: Autorizado


Período Electoral	CAMPAÑA
Ámbito	Local
Partido Político	COALICIÓN PRI-PVEM
Otro Partido	COALUCION PRI PV
Nombre Candidato	SALVADOR RIZO
Descripción del Cargo	PRESIDENTE MUNICIPAL
Otro Cargo	
Lema / Versión	ZAPOPAN

Entidad	JALISCO
Municipio	ZAPOPAN
Colonia	RESIDENCIAL PONIENTE
Calle	STA MARGARITA
Número	3711
Entre calle	SERVIDOR PUBLICO
Y Calle	GERANIOS
C.P.	45136
Referencia	VETERINARIA
Distritos Federales	
Distritos Locales	DISTRITO VI

Observaciones ESQUINA

Tamaño Ancho: 8 metros, alto: 6 metros

Tipo Anuncio PANORÁMICOS



Sistema Integral de Monitoreo de Espectaculares

Reporte de recorrido

Usuario claudio.calderon

Id Encuesta: 22083 - Ticket:3819 - Estatus: Autorizado

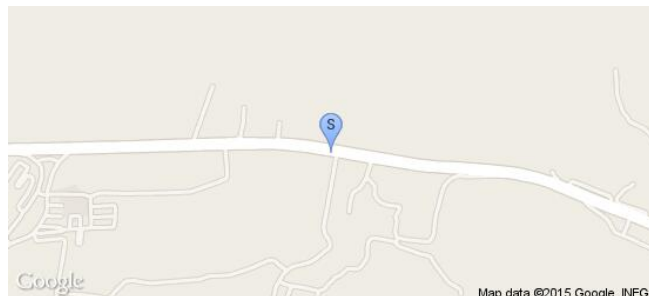
Período Electoral	CAMPAÑA
Ámbito	Local
Partido Político	COALICIÓN PRI-PVEM
Otro Partido	
Nombre Candidato	JOEL GONZALEZ
Descripción del Cargo	DIPUTADO LOCAL
Otro Cargo	
Lema / Versión	JOEL GONZALEZ

Entidad	JALISCO
Municipio	TLAJOMULCO DE ZÚÑIGA
Colonia	TLAJOMULCO
Calle	PEDRO PARRA CENTENO
Número	SN
Entre calle	X
Y Calle	X
C.P.	45650
Referencia	BARDA DEL RANCHO EL GALLO GIRO
Distritos Federales	
Distritos Locales	DISTRITO VII

Observaciones BATDA DEL RANCHO EL GALLO GIRO

Tamaño Ancho: 2.5 metros, alto: 12 metros

Tipo Anuncio MUROS



Sistema Integral de Monitoreo de Espectaculares

Reporte de recorrido

Usuario laura.carrillo

Id Encuesta: 22151 - Ticket:3839 - Estatus:Autorizado

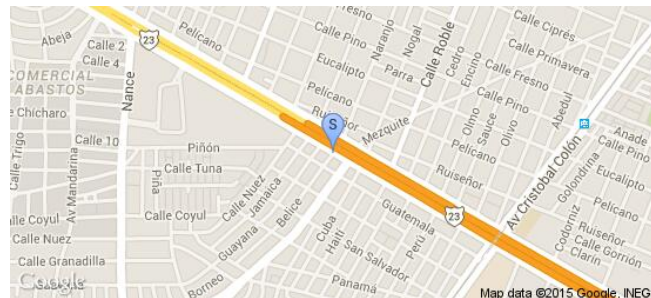
Período Electoral	CAMPAÑA
Ámbito	Local
Partido Político	COALICIÓN PRI-PVEM
Otro Partido	COALICION PRI PV
Nombre Candidato	IGNACIO MESTAS
Descripción del Cargo	DIPUTADO LOCAL
Otro Cargo	
Lema / Versión	TRABAJANDO EN EQUIPO

Entidad	JALISCO
Municipio	GUADALAJARA
Colonia	DEL SUR
Calle	LAZARO CARDENAS
Número	1943
Entre calle	CRUZ DEL SUR
Y Calle	CUBA
C.P.	44920
Referencia	TALLER AUTOMOTRIZ
Distritos Federales	
Distritos Locales	DISTRITO XII

Observaciones

Tamaño Ancho: 8 metros, alto: 4 metros

Tipo Anuncio PANORÁMICOS



Sistema Integral de Monitoreo de Espectaculares

Reporte de recorrido

Usuario claudio.calderon

Id Encuesta: 22212 - Ticket:3852 - Estatus: Autorizado

Período Electoral	CAMPAÑA
Ámbito	Local
Partido Político	COALICIÓN PRI-PVEM
Otro Partido	
Nombre Candidato	JOEL GONZALEZ
Descripción del Cargo	DIPUTADO LOCAL
Otro Cargo	
Lema / Versión	EXPERIENCIA Y TRABAJO

Entidad	JALISCO
Municipio	TLAJOMULCO DE ZÚÑIGA
Colonia	CUEXCOMATITLAN
Calle	CIRCUITO SUR
Número	SN
Entre calle	PEDRO GUERRERO
Y Calle	XX
C.P.	45650
Referencia	FRENTE A UNIDAD DEPORTIVA
Distritos Federales	
Distritos Locales	DISTRITO XII

Observaciones

Tamaño Ancho: 12 metros, alto: 2.5 metros

Tipo Anuncio MUROS



Sistema Integral de Monitoreo de Espectaculares

Reporte de recorrido

Usuario diana.arce

Id Encuesta: 22328 - Ticket:3868 - Estatus:Autorizado

Período Electoral	CAMPAÑA
Ámbito	Local
Partido Político	COALICIÓN PRI-PVEM
Otro Partido	
Nombre Candidato	RICARDO VILLANUEVA
Descripción del Cargo	PRESIDENTE MUNICIPAL
Otro Cargo	
Lema / Versión	RICARDO VILLANUEVA

Entidad	JALISCO
Municipio	GUADALAJARA
Colonia	OLIMPICA
Calle	GIGANTES
Número	SIN NUMERO
Entre calle	HERNARDO MARTEL
Y Calle	FRANCISCO MARQUEZ
C.P.	44730
Referencia	A UNA CUADRA DE UNA FARMACIA GDL
Distritos Federales	
Distritos Locales	DISTRITO XIII

Observaciones
2 BARDAS PINTADAS EN EL MISMO ESTABLECIMIENTO UNA X LA CALLE GIGANTES Y OTRA X LA CALLE PORRES BARANDA CON MEDIDAS APROX DE 12X2 MTS Y 7X2 MTS

Tamaño Ancho: 19 metros, alto: 2 metros

Tipo Anuncio MUROS



Sistema Integral de Monitoreo de Espectaculares
Reporte de recorrido

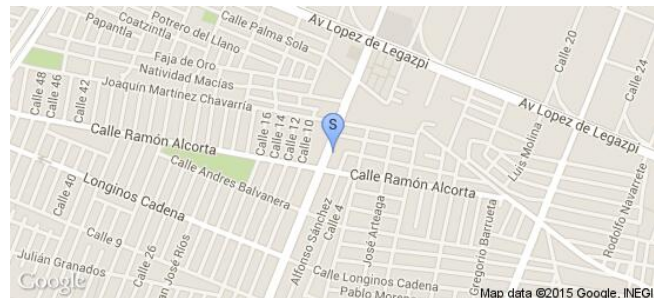
Usuario laura.carrillo

Id Encuesta: 22369 - Ticket:3873 - Estatus: Autorizado

Período Electoral	CAMPAÑA
Ámbito	Local
Partido Político	COALICIÓN PRI-PVEM
Otro Partido	COALICION PRI PV
Nombre Candidato	ENRIQUE AUBRY
Descripción del Cargo	DIPUTADO LOCAL
Otro Cargo	
Lema / Versión	TRABAJANDO EN EQUIPO

Entidad	JALISCO
Municipio	GUADALAJARA
Colonia	LOMAS DE POLANCO
Calle	8 DE JULIO
Número	3055
Entre calle	ENRIQUE AGUILAR
Y Calle	3
C.P.	44960
Referencia	NEGOCIO DE RECOLECCION
Distritos Federales	
Distritos Locales	DISTRITO XIV

Observaciones
Tamaño Ancho: 8 metros, alto: 6 metros

Tipo Anuncio PANORÁMICOS


Sistema Integral de Monitoreo de Espectaculares

Reporte de recorrido

Usuario diana.arce

Id Encuesta: 22555 - Ticket:3896 - Estatus:Autorizado

Período Electoral	CAMPAÑA
Ámbito	Local
Partido Político	COALICIÓN PRI-PVEM
Otro Partido	
Nombre Candidato	LUIS CORDOVA
Descripción del Cargo	PRESIDENTE MUNICIPAL
Otro Cargo	
Lema / Versión	EN ESTA CASA VAMOS CON

Entidad	JALISCO
Municipio	SAN PEDRO TLAQUEPAQUE
Colonia	CENTRO
Calle	RIO SECO
Número	139
Entre calle	16 DE SEPTIEMBRE
Y Calle	TONALA
C.P.	45500
Referencia	MANTA COLOCADA EN UNA CASA CON FACHADA BLANCA
Distritos Federales	
Distritos Locales	DISTRITO XVI

Observaciones

Tamaño Ancho: 0.6 metros, alto: 0.5 metros



Tipo Anuncio MANTAS



Sistema Integral de Monitoreo de Espectaculares

Reporte de recorrido

Usuario diana.arce

Id Encuesta: 22556 - Ticket:3896 - Estatus:Autorizado

Período Electoral	CAMPAÑA
Ámbito	Local
Partido Político	COALICIÓN PRI-PVEM
Otro Partido	COALICION PRI VERDE
Nombre Candidato	LILI MORONES
Descripción del Cargo	DIPUTADO LOCAL
Otro Cargo	
Lema / Versión	EN ESTA CASA VAMOS CON


Entidad	JALISCO
Municipio	SAN PEDRO TLAQUEPAQUE
Colonia	CENTRO
Calle	RIO SECO
Número	203A
Entre calle	TONALA
Y Calle	16 DE SEPTIEMBRE
C.P.	45500
Referencia	MANTA COLOCADA EN UNA CASA FACHADA TINTO CON BLANCO
Distritos Federales	
Distritos Locales	DISTRITO XVI

Observaciones

Tamaño Ancho: 0.6 metros, alto: 0.5 metros



Tipo Anuncio MANTAS



Sistema Integral de Monitoreo de Espectaculares
Reporte de recorrido

Usuario diana.arce

Id Encuesta: 22559 - Ticket:3896 - Estatus:Autorizado

Período Electoral	CAMPAÑA
Ámbito	Local
Partido Político	COALICIÓN PRI-PVEM
Otro Partido	
Nombre Candidato	ALFREDO BARBA
Descripción del Cargo	PRESIDENTE MUNICIPAL
Otro Cargo	
Lema / Versión	EN ESTA CASA VAMOS CON

Entidad	JALISCO
Municipio	SAN PEDRO TLAQUEPAQUE
Colonia	CENTRO
Calle	REPUBLICA DE CUBA
Número	156
Entre calle	RIO SECO
Y Calle	VENEZUELA
C.P.	45500
Referencia	MANTA COLOCADA EN UNA CASA FACHADA AZUL
Distritos Federales	
Distritos Locales	DISTRITO XVI

Observaciones
Tamaño Ancho: 1 metros, alto: 0.8 metros

Tipo Anuncio MANTAS


Sistema Integral de Monitoreo de Espectaculares

Reporte de recorrido

Usuario marcelino.solano

Id Encuesta: 22571 - Ticket:3898 - Estatus: Autorizado

Período Electoral	CAMPAÑA
Ámbito	Local
Partido Político	COALICIÓN PRI-PVEM
Otro Partido	
Nombre Candidato	SUSANA BARAJAS
Descripción del Cargo	DIPUTADO LOCAL
Otro Cargo	
Lema / Versión	NUESTRA FUERZA ERES TU

Entidad	JALISCO
Municipio	ZAPOTLÁN EL GRANDE
Colonia	CENTRO
Calle	CUAUHTEMOC
Número	14A
Entre calle	LAZARO CARDENAS
Y Calle	PASCUAL GALINDO CEBALLOS
C.P.	49000
Referencia	EXTERIOR BOUTIQUE LECHATEU
Distritos Federales	
Distritos Locales	DISTRITO XIX

Observaciones

Tamaño Ancho: 1.8 metros, alto: .6 metros

Tipo Anuncio MANTAS



Sistema Integral de Monitoreo de Espectaculares

Reporte de recorrido

Usuario marcelino.solano

Id Encuesta: 22576 - Ticket:3898 - Estatus: Autorizado

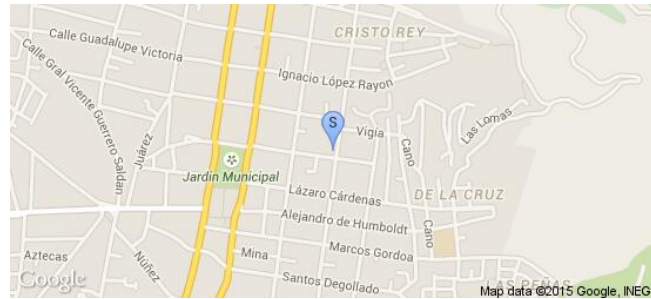
Período Electoral	CAMPAÑA
Ámbito	Local
Partido Político	COALICIÓN PRI-PVEM
Otro Partido	
Nombre Candidato	ROBERTO MENDOZA
Descripción del Cargo	PRESIDENTE MUNICIPAL
Otro Cargo	
Lema / Versión	MAS SEGURIDAD

Entidad	JALISCO
Municipio	ZAPOTLÁN EL GRANDE
Colonia	CENTRO
Calle	CUAUHTEMOC
Número	75
Entre calle	PASCUAL GALINDO
Y Calle	INDEPENDENCIA
C.P.	49000
Referencia	FACHADA LILA
Distritos Federales	
Distritos Locales	DISTRITO XIX

Observaciones

Tamaño Ancho: .8 metros, alto: .4 metros

Tipo Anuncio MANTAS



Sistema Integral de Monitoreo de Espectaculares

Reporte de recorrido

Usuario marcelino.solano

Id Encuesta: 22578 - Ticket:3898 - Estatus: Autorizado

Período Electoral	CAMPAÑA
Ámbito	Local
Partido Político	COALICIÓN PRI-PVEM
Otro Partido	
Nombre Candidato	SUSANA BARAJAS
Descripción del Cargo	DIPUTADO LOCAL
Otro Cargo	
Lema / Versión	NUESTRA FUERZA ERES TU

Entidad	JALISCO
Municipio	ZAPOTLÁN EL GRANDE
Colonia	CENTRO
Calle	CUAUHTEMOC
Número	101
Entre calle	PASCUAL GALINDO CEBALLOS
Y Calle	INDEPENDENCIA
C.P.	49000
Referencia	CASA AMARILLA
Distritos Federales	
Distritos Locales	DISTRITO XIX

Observaciones

Tamaño Ancho: 1 metros, alto: .8 metros

Tipo Anuncio MANTAS



Sistema Integral de Monitoreo de Espectaculares

Reporte de recorrido

Usuario diana.arce

Id Encuesta: 22625 - Ticket:3903 - Estatus:Autorizado

Período Electoral	CAMPAÑA
Ámbito	Local
Partido Político	COALICIÓN PRI-PVEM
Otro Partido	
Nombre Candidato	LUIS CORDOVA
Descripción del Cargo	PRESIDENTE MUNICIPAL
Otro Cargo	
Lema / Versión	MAS SEGURIDAD EN CADA COLONIA

Entidad	JALISCO
Municipio	SAN PEDRO TLAQUEPAQUE
Colonia	LOMAS DE TLAQUEPAQUE
Calle	FRANCISCO SILVA ROMERO
Número	SIN NUMERO
Entre calle	LAZARO CARDENAS
Y Calle	LAZARO CARDENAS
C.P.	45559
Referencia	PANORAMICO ENFRENTE DE UNA GASOLINERA
Distritos Federales	
Distritos Locales	DISTRITO XVI

Observaciones

Tamaño Ancho: 10 metros, alto: 5 metros

Tipo Anuncio PANORÁMICOS



Sistema Integral de Monitoreo de Espectaculares

Reporte de recorrido

Usuario marcelino.solano

Id Encuesta: 22672 - Ticket:3908 - Estatus: Autorizado

Período Electoral	CAMPAÑA
Ámbito	Local
Partido Político	COALICIÓN PRI-PVEM
Otro Partido	
Nombre Candidato	ROBERTO MENDOZA
Descripción del Cargo	PRESIDENTE MUNICIPAL
Otro Cargo	
Lema / Versión	ZAPOTLAN SOMOS TODOS

Entidad	JALISCO
Municipio	ZAPOTLÁN EL GRANDE
Colonia	CENTRO
Calle	CUAUHTEMOC
Número	189
Entre calle	RAYON
Y Calle	QUINTANAROO
C.P.	49000
Referencia	CASA CAFE
Distritos Federales	
Distritos Locales	DISTRITO XIX

Observaciones

Tamaño Ancho: .8 metros, alto: .4 metros

Tipo Anuncio MANTAS



Sistema Integral de Monitoreo de Espectaculares

Reporte de recorrido

Usuario marcelino.solano

Id Encuesta: 22674 - Ticket:3908 - Estatus: Autorizado

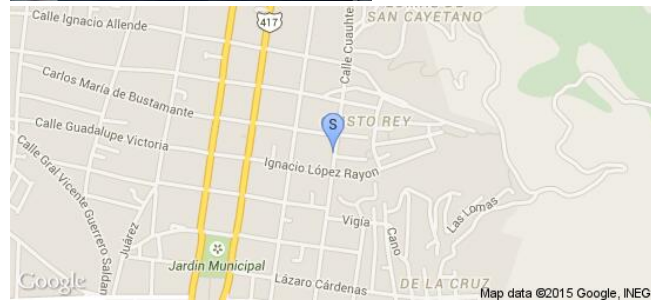
Período Electoral	CAMPAÑA
Ámbito	Local
Partido Político	COALICIÓN PRI-PVEM
Otro Partido	
Nombre Candidato	ROBERTO MENDOZA
Descripción del Cargo	PRESIDENTE MUNICIPAL
Otro Cargo	
Lema / Versión	ZAPOTLAN SOMOS TODOS

Entidad	JALISCO
Municipio	ZAPOTLÁN EL GRANDE
Colonia	CENTRO
Calle	CUAUHTEMOC
Número	201
Entre calle	RAYON
Y Calle	QUINTANA ROO
C.P.	49000
Referencia	AUTO AZUL
Distritos Federales	
Distritos Locales	DISTRITO XIX

Observaciones

Tamaño Ancho: .6 metros, alto: .4 metros

Tipo Anuncio PROPAGANDA UTILITARIA



Sistema Integral de Monitoreo de Espectaculares

Reporte de recorrido

Usuario marcelino.solano

Id Encuesta: 22676 - Ticket:3908 - Estatus: Autorizado

Período Electoral	CAMPAÑA
Ámbito	Local
Partido Político	COALICIÓN PRI-PVEM
Otro Partido	
Nombre Candidato	ROBERTO MENDOZA
Descripción del Cargo	PRESIDENTE MUNICIPAL
Otro Cargo	
Lema / Versión	MEJORES CALLES

Entidad	JALISCO
Municipio	ZAPOTLÁN EL GRANDE
Colonia	CENTRO
Calle	CUAUHTEMOC
Número	212
Entre calle	RAYON
Y Calle	QUINTANA ROO
C.P.	49000
Referencia	FACHADA VERDE.
Distritos Federales	
Distritos Locales	DISTRITO XIX

Observaciones

Tamaño Ancho: .8 metros, alto: .4 metros

Tipo Anuncio MANTAS



Sistema Integral de Monitoreo de Espectaculares

Reporte de recorrido

Usuario marcelino.solano

Id Encuesta: 22747 - Ticket:3916 - Estatus: Autorizado

Período Electoral	CAMPAÑA
Ámbito	Local
Partido Político	COALICIÓN PRI-PVEM
Otro Partido	
Nombre Candidato	ROBERTO MENDOZA
Descripción del Cargo	PRESIDENTE MUNICIPAL
Otro Cargo	
Lema / Versión	ZAPOTLAN SOMOS TODOS

Entidad	JALISCO
Municipio	ZAPOTLÁN EL GRANDE
Colonia	CENTRO
Calle	CIAUHEMOC
Número	SIN NUMERO
Entre calle	QUINTANA ROO
Y Calle	LOPEZ COTILLA
C.P.	49000
Referencia	ESQUINA LOTE BALDIOP
Distritos Federales	
Distritos Locales	DISTRITO XIX

Observaciones

Tamaño Ancho: 2 metros, alto: 1.5 metros

Tipo Anuncio MANTAS



Sistema Integral de Monitoreo de Espectaculares

Reporte de recorrido

Usuario marcelino.solano

Id Encuesta: 22750 - Ticket:3916 - Estatus: Autorizado

Período Electoral	CAMPAÑA
Ámbito	Local
Partido Político	COALICIÓN PRI-PVEM
Otro Partido	
Nombre Candidato	ROBERTO MENDOZA
Descripción del Cargo	PRESIDENTE MUNICIPAL
Otro Cargo	
Lema / Versión	MAS SEGURIDAD

Entidad	JALISCO
Municipio	ZAPOTLÁN EL GRANDE
Colonia	CENTRO
Calle	CUAUHTEMOC
Número	SIN NÚMERO
Entre calle	QUINTANA ROO
Y Calle	LOPEZ COTILLA
C.P.	49000
Referencia	FACHADA CAFE
Distritos Federales	
Distritos Locales	DISTRITO XIX

Observaciones

Tamaño Ancho: .8 metros, alto: .4 metros

Tipo Anuncio MANTAS



Sistema Integral de Monitoreo de Espectaculares

Reporte de recorrido

Usuario diana.arce

Id Encuesta: 22878 - Ticket:3931 - Estatus:Autorizado

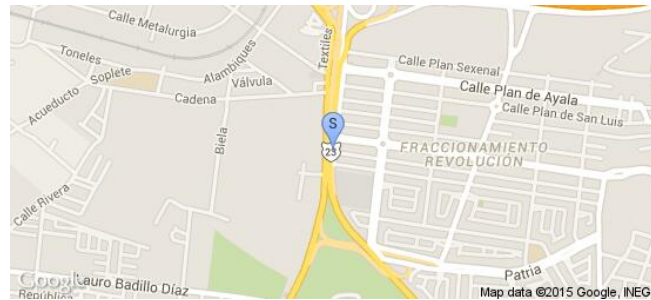
Período Electoral	CAMPAÑA
Ámbito	Local
Partido Político	COALICIÓN PRI-PVEM
Otro Partido	
Nombre Candidato	LUIS CORDOVA
Descripción del Cargo	PRESIDENTE MUNICIPAL
Otro Cargo	
Lema / Versión	MEJORES CALLES EN CADA COLONIA

Entidad	JALISCO
Municipio	SAN PEDRO TLAQUEPAQUE
Colonia	FRACCIONAMIENTO REVOLUCIÓN
Calle	CARRETERA CHAPALA
Número	SIN NUMERO
Entre calle	CARRETERA CHAPALAA
Y Calle	CARRETERA CHAPALA
C.P.	45559
Referencia	PANORAMICO A UN LADO DE FRACCIONAMIENTO REVOLUCIÓN
Distritos Federales	
Distritos Locales	DISTRITO XVI

Observaciones

Tamaño Ancho: 15 metros, alto: 17 metros

Tipo Anuncio PANORÁMICOS



Sistema Integral de Monitoreo de Espectaculares

Reporte de recorrido

Usuario marcelino.solano

Id Encuesta: 22905 - Ticket:3934 - Estatus: Autorizado

Período Electoral	CAMPAÑA
Ámbito	Local
Partido Político	COALICIÓN PRI-PVEM
Otro Partido	
Nombre Candidato	ROBERTO MENDOZA
Descripción del Cargo	PRESIDENTE MUNICIPAL
Otro Cargo	
Lema / Versión	ZAPOTLAN SOMOS TODOS

Entidad	JALISCO
Municipio	ZAPOTLÁN EL GRANDE
Colonia	SAN CAYETANO
Calle	ALCALDE
Número	85 A
Entre calle	CUAUHTEMOC
Y Calle	ALFREDO VELASCO
C.P.	49000
Referencia	CANCEL VERDE
Distritos Federales	
Distritos Locales	DISTRITO XIX

Observaciones

Tamaño Ancho: 1 metros, alto: .5 metros

Tipo Anuncio MANTAS



Sistema Integral de Monitoreo de Espectaculares

Reporte de recorrido

Usuario diana.arce

Id Encuesta: 22951 - Ticket:3939 - Estatus:Autorizado

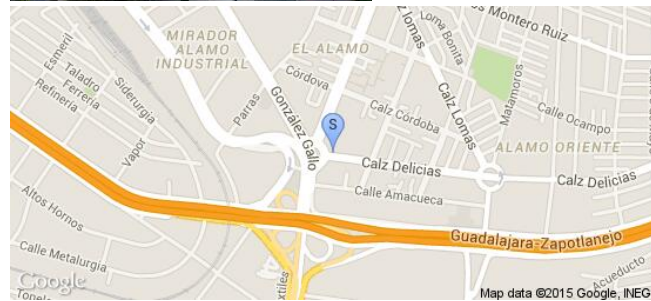
Período Electoral	CAMPAÑA
Ámbito	Local
Partido Político	COALICIÓN PRI-PVEM
Otro Partido	
Nombre Candidato	LUIS CORDOVA
Descripción del Cargo	PRESIDENTE MUNICIPAL
Otro Cargo	
Lema / Versión	EN CADA COLONIA

Entidad	JALISCO
Municipio	SAN PEDRO TLAQUEPAQUE
Colonia	ALAMO
Calle	CARRETERA CHAPALA
Número	SIN NUMERO
Entre calle	NIÑOS HÉROES
Y Calle	GONZALES GALLO
C.P.	45559
Referencia	PANORAMICO ARRIBA DE UNA GASOLINERA
Distritos Federales	
Distritos Locales	DISTRITO XVI

Observaciones

Tamaño Ancho: 12 metros, alto: 4 metros

Tipo Anuncio PANORÁMICOS



Sistema Integral de Monitoreo de Espectaculares

Reporte de recorrido

Usuario marisela.cueva

Id Encuesta: 23382 - Ticket:3992 - Estatus:Autorizado

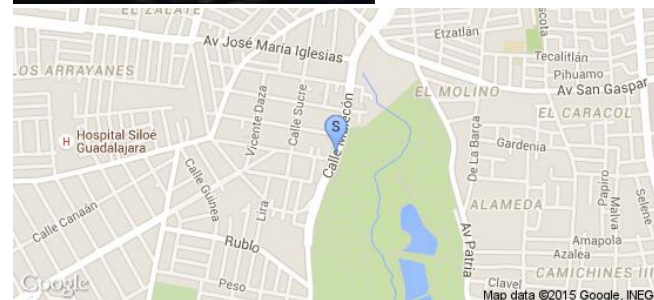

Período Electoral	CAMPAÑA
Ámbito	Local
Partido Político	COALICIÓN PRI-PVEM
Otro Partido	
Nombre Candidato	RICARDO VILLANUEVA
Descripción del Cargo	PRESIDENTE MUNICIPAL
Otro Cargo	
Lema / Versión	S

Entidad	JALISCO
Municipio	GUADALAJARA
Colonia	BENITO JUÁREZ
Calle	MALECÓN
Número	973
Entre calle	FCO
Y Calle	MALECON
C.P.	44770
Referencia	4 MUROS EN MENIS DE UNA CUADRA
Distritos Federales	
Distritos Locales	DISTRITO XI

Observaciones 4 MUROS EN MISMA CUADRA

Tamaño Ancho: 6 metros, alto: 2 metros

Tipo Anuncio MUROS



Sistema Integral de Monitoreo de Espectaculares
Reporte de recorrido

Usuario hector.escobar

Id Encuesta: 26182 - Ticket:4308 - Estatus: Autorizado

Período Electoral	CAMPAÑA
Ámbito	Local
Partido Político	COALICIÓN PRI-PVEM
Otro Partido	
Nombre Candidato	EL GUERO MARQUEZ
Descripción del Cargo	PRESIDENTE MUNICIPAL
Otro Cargo	
Lema / Versión	JUNTOS TRANSFORMANDO LAGOS

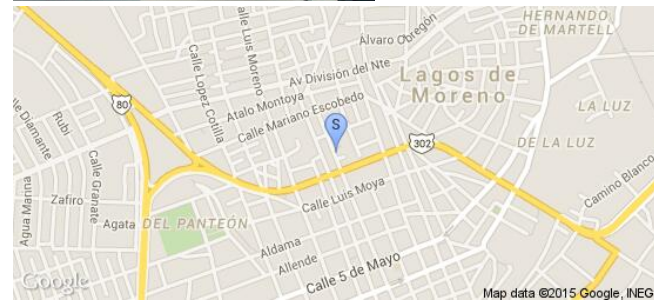
Entidad	JALISCO
Municipio	LAGOS DE MORENO
Colonia	EL CALVARIO
Calle	JUAREZ
Número	29
Entre calle	AV DEMOCRACIA
Y Calle	COMETA
C.P.	47420
Referencia	CASA SIN ENJARRE
Distritos Federales	
Distritos Locales	DISTRITO II

Observaciones	PRESIDENCIA MUNICIPAL
----------------------	-----------------------

Tamaño	Ancho: 2 metros, alto: 2 metros
---------------	---------------------------------



Tipo Anuncio	MANTAS
---------------------	--------



Sistema Integral de Monitoreo de Espectaculares
Reporte de recorrido

Usuario hector.escobar

Id Encuesta: 26183 - Ticket:4308 - Estatus: Autorizado

Período Electoral	CAMPAÑA
Ámbito	Local
Partido Político	COALICIÓN PRI-PVEM
Otro Partido	
Nombre Candidato	EL GUERO MARQUEZ
Descripción del Cargo	PRESIDENTE MUNICIPAL
Otro Cargo	
Lema / Versión	JUNTOS TRANSFORMANDO LAGOS

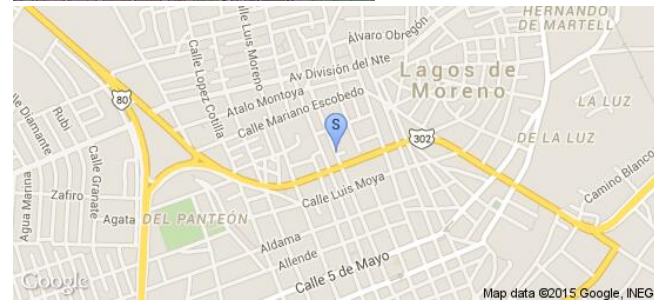
Entidad	JALISCO
Municipio	LAGOS DE MORENO
Colonia	EL CALVARIO
Calle	JUAREZ
Número	SIN NUMERO
Entre calle	AV DEMOCRACIA
Y Calle	COMETA
C.P.	47420
Referencia	CASA VERDE
Distritos Federales	
Distritos Locales	DISTRITO II

Observaciones	PRESIDENCIA MUNICIPAL
----------------------	-----------------------

Tamaño	Ancho: 2 metros, alto: 2 metros
---------------	---------------------------------



Tipo Anuncio	MANTAS
---------------------	--------



Sistema Integral de Monitoreo de Espectaculares

Reporte de recorrido

Usuario hector.escobar

Id Encuesta: 26220 - Ticket:4312 - Estatus: Autorizado

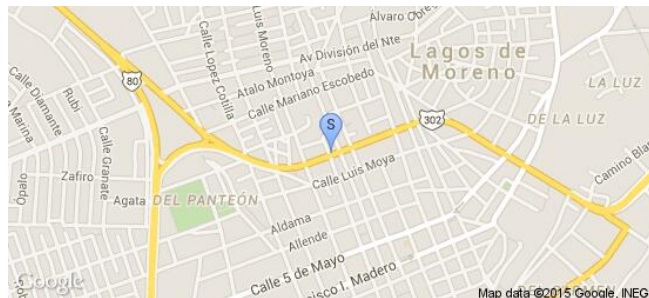
Período Electoral	CAMPAÑA
Ámbito	Local
Partido Político	COALICIÓN PRI-PVEM
Otro Partido	ALIANZA PRI Y PVEM
Nombre Candidato	HUGO RENE
Descripción del Cargo	DIPUTADO LOCAL
Otro Cargo	
Lema / Versión	SI CUMPLE

Entidad	JALISCO
Municipio	LAGOS DE MORENO
Colonia	CENTRO
Calle	AV DEMOCRACIA
Número	463
Entre calle	AGUSTIN RIVERA
Y Calle	LUIS MORENO
C.P.	47400
Referencia	A UN COSTADO DE PUENTE PEATONAL
Distritos Federales	
Distritos Locales	DISTRITO II

Observaciones DIPUTACION LOCAL

Tamaño Ancho: 2 metros, alto: 1.5 metros

Tipo Anuncio MANTAS



Sistema Integral de Monitoreo de Espectaculares

Reporte de recorrido

Usuario hector.escobar

Id Encuesta: 26225 - Ticket:4312 - Estatus: Autorizado

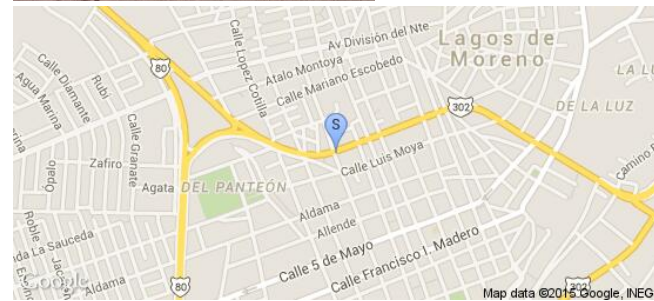
Período Electoral	CAMPAÑA
Ámbito	Local
Partido Político	COALICIÓN PRI-PVEM
Otro Partido	
Nombre Candidato	EL GUERO MARQUEZ
Descripción del Cargo	PRESIDENTE MUNICIPAL
Otro Cargo	
Lema / Versión	JUNTOS TRANSFORMANDO LAGOS

Entidad	JALISCO
Municipio	LAGOS DE MORENO
Colonia	EL CALVARIO
Calle	AV DEMOCRACIA
Número	2
Entre calle	LUIS MORENO
Y Calle	AGUSTIN RIVERA
C.P.	47420
Referencia	CASA COLOR SALMON
Distritos Federales	
Distritos Locales	DISTRITO II

Observaciones PRESIDENTE MUNICIPAL

Tamaño Ancho: 3 metros, alto: 2 metros

Tipo Anuncio MANTAS



Sistema Integral de Monitoreo de Espectaculares

Reporte de recorrido

Usuario hector.escobar

Id Encuesta: 26226 - Ticket:4312 - Estatus: Autorizado

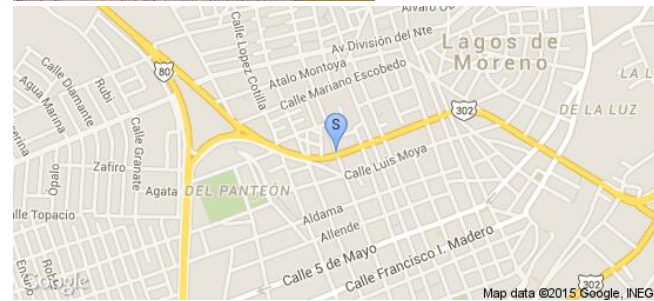
Período Electoral	CAMPAÑA
Ámbito	Local
Partido Político	COALICIÓN PRI-PVEM
Otro Partido	
Nombre Candidato	HUGO RENE
Descripción del Cargo	DIPUTADO LOCAL
Otro Cargo	
Lema / Versión	SI CUMPLE

Entidad	JALISCO
Municipio	LAGOS DE MORENO
Colonia	EL CALVARIO
Calle	AV DEMOCRACIA
Número	SIN NUMERO
Entre calle	LUIS MORENO
Y Calle	AGUSTIN RIVERA
C.P.	47420
Referencia	FRENTE A LOCAL DE ELECTRONICA
Distritos Federales	
Distritos Locales	DISTRITO II

Observaciones DIPUTADO LOCAL

Tamaño Ancho: 2 metros, alto: 1.5 metros

Tipo Anuncio MANTAS



Sistema Integral de Monitoreo de Espectaculares

Reporte de recorrido

Usuario hector.escobar

Id Encuesta: 26228 - Ticket:4312 - Estatus: Autorizado

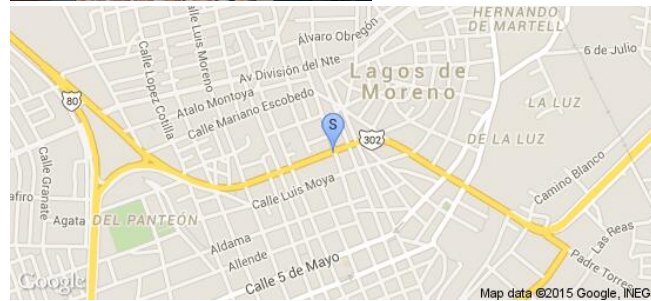

Período Electoral	CAMPAÑA
Ámbito	Local
Partido Político	COALICIÓN PRI-PVEM
Otro Partido	
Nombre Candidato	HUGO RENE
Descripción del Cargo	DIPUTADO LOCAL
Otro Cargo	
Lema / Versión	SI CUMPLE

Entidad	JALISCO
Municipio	LAGOS DE MORENO
Colonia	E CENTRO
Calle	AV DEMOCRACIA
Número	226
Entre calle	PEDRO MORENO
Y Calle	JUAREZ
C.P.	47400
Referencia	FRENTE A VULKA TONY'S
Distritos Federales	
Distritos Locales	DISTRITO II

Observaciones DIPUTACION LOCAL

Tamaño Ancho: 3 metros, alto: 2 metros

Tipo Anuncio MANTAS



Sistema Integral de Monitoreo de Espectaculares

Reporte de recorrido

Usuario hector.escobar

Id Encuesta: 283 - Ticket:91 - Estatus:Autorizado

Período Electoral	CAMPAÑA
Ámbito	Local
Partido Político	COALICIÓN PRI-PVEM
Otro Partido	
Nombre Candidato	HUGO RENE
Descripción del Cargo	DIPUTADO LOCAL
Otro Cargo	
Lema / Versión	SI CUMPLE

Entidad	JALISCO
Municipio	LAGOS DE MORENO
Colonia	SIN REFERENCIA
Calle	OROSCO Y JIMENES
Número	S/N
Entre calle	DOROTEO OCHOA
Y Calle	ZAMARRONI
C.P.	47400
Referencia	LOTE BALDIO ABUN LADO DE PALAPA FAMILIAR
Distritos Federales	
Distritos Locales	DISTRITO II

Observaciones COALICIOM VERDE PRI

Tamaño Ancho: 12 metros, alto: 4 metros

Tipo Anuncio PANORÁMICOS



Sistema Integral de Monitoreo de Espectaculares

Reporte de recorrido

Usuario hector.escobar

Id Encuesta: 287 - Ticket:91 - Estatus: Autorizado

Período Electoral	CAMPAÑA
Ámbito	Local
Partido Político	COALICIÓN PRI-PVEM
Otro Partido	
Nombre Candidato	HUGO RENE
Descripción del Cargo	DIPUTADO LOCAL
Otro Cargo	
Lema / Versión	SI CUMPLE

Entidad	JALISCO
Municipio	LAGOS DE MORENO
Colonia	CENTRAL
Calle	BOULEVARD RAMIREZ
Número	SN
Entre calle	PADTE TORRE
Y Calle	BOULEVARD RAMITREZ
C.P.	44700
Referencia	ESTACIONAMIENTO AURRERA
Distritos Federales	
Distritos Locales	DISTRITO II

Observaciones EN FINCA

Tamaño Ancho: 8 metros, alto: 4 metros

Tipo Anuncio MANTAS



Sistema Integral de Monitoreo de Espectaculares
Reporte de recorrido

Usuario claudio.calderon

Id Encuesta: 34642 - Ticket:5511 - Estatus: Autorizado

Período Electoral	CAMPAÑA
Ámbito	Local
Partido Político	COALICIÓN PRI-PVEM
Otro Partido	
Nombre Candidato	RAFAEL GONZÁLEZ, GUSTAVO Y PALOMERA
Descripción del Cargo	PRESIDENTE MUNICIPAL
Otro Cargo	
Lema / Versión	PRI


Entidad	JALISCO
Municipio	PUERTO VALLARTA
Colonia	AGUA AZUL
Calle	RIO GRANDE
Número	194
Entre calle	RIO DANUVIO
Y Calle	RIO BRAVO
C.P.	48340
Referencia	XX
Distritos Federales	
Distritos Locales	DISTRITO V

Observaciones	VERIFICACION A CASAS DE CAMPAÑA PRI PTO VALLARTA
----------------------	--

Tamaño	Ancho: 1 metros, alto: 1 metros
---------------	---------------------------------



Tipo Anuncio	PROPAGANDA UTILITARIA
---------------------	-----------------------



Sistema Integral de Monitoreo de Espectaculares

Reporte de recorrido

Usuario hector.escobar

Id Encuesta: 38444 - Ticket:6052 - Estatus: Autorizado

Período Electoral	CAMPAÑA
Ámbito	Local
Partido Político	COALICIÓN PRI-PVEM
Otro Partido	
Nombre Candidato	HUGO RENE
Descripción del Cargo	DIPUTADO LOCAL
Otro Cargo	
Lema / Versión	SI CUMPLE

Entidad	JALISCO
Municipio	SAN JUAN DE LOS LAGOS
Colonia	CENTRO
Calle	BENIGNO ROMO
Número	92
Entre calle	MARIANO MATAMOROS
Y Calle	CALVARIO
C.P.	47000
Referencia	CASA DE CAMPAÑA DEL PRI
Distritos Federales	
Distritos Locales	DISTRITO II

Observaciones DIPUTACION FEDERAL

Tamaño Ancho: 3 metros, alto: 2 metros

Tipo Anuncio MANTAS



Sistema Integral de Monitoreo de Espectaculares

Reporte de recorrido

Usuario hector.escobar

Id Encuesta: 38447 - Ticket:6052 - Estatus: Autorizado

Período Electoral	CAMPAÑA
Ámbito	Local
Partido Político	COALICIÓN PRI-PVEM
Otro Partido	
Nombre Candidato	HUGO RENE
Descripción del Cargo	DIPUTADO LOCAL
Otro Cargo	
Lema / Versión	SI CUMPLE

Entidad	JALISCO
Municipio	SAN JUAN DE LOS LAGOS
Colonia	CENTRO
Calle	BENIGNO ROMO
Número	92
Entre calle	MARIANO MATAMOROS
Y Calle	CALVARIO
C.P.	47000
Referencia	COMITE MUNICIPAL Y CASA DE CAMPAÑA DEL PRI
Distritos Federales	
Distritos Locales	DISTRITO II

Observaciones DIPUTACION LOCAL

Tamaño Ancho: 2 metros, alto: 2 metros

Tipo Anuncio MANTAS



Sistema Integral de Monitoreo de Espectaculares

Reporte de recorrido

Usuario hector.escobar

Id Encuesta: 38450 - Ticket:6052 - Estatus: Autorizado

Período Electoral	CAMPAÑA
Ámbito	Local
Partido Político	COALICIÓN PRI-PVEM
Otro Partido	ALIANZA PRI Y PVEM
Nombre Candidato	HUGO RENE
Descripción del Cargo	DIPUTADO LOCAL
Otro Cargo	
Lema / Versión	SI CUMPLE
Observaciones	DIPUTACIÓN LOCAL 2 MANTAS

Entidad	JALISCO
Municipio	SAN JUAN DE LOS LAGOS
Colonia	CENTRO
Calle	BENIGNO ROMO
Número	92
Entre calle	MARIANO MATAMOROS
Y Calle	CALVARIO
C.P.	47000
Referencia	COMITÉ MUNICIPAL Y CASA DE CAMPAÑA DEL PRI
Distritos Federales	
Distritos Locales	DISTRITO II

Tamaño Ancho: 2 metros, alto: 2 metros

Tipo Anuncio MANTAS



Sistema Integral de Monitoreo de Espectaculares

Reporte de recorrido

Usuario marisela.cueva

Id Encuesta: 385 - Ticket:107 - Estatus:Autorizado

Período Electoral	CAMPAÑA
Ámbito	Local
Partido Político	COALICIÓN PRI-PVEM
Otro Partido	
Nombre Candidato	RICARDO VILLANUEVA
Descripción del Cargo	PRESIDENTE MUNICIPAL
Otro Cargo	
Lema / Versión	PRESIDENTE

Entidad	JALISCO
Municipio	GUADALAJARA
Colonia	LADRÓN DE GUEVARA
Calle	LOPEZ MATEOS
Número	SN
Entre calle	COLOMOS
Y Calle	VENECIA
C.P.	44600
Referencia	CHIVAS CLUB
Distritos Federales	
Distritos Locales	DISTRITO VIII

Observaciones .

Tamaño Ancho: 11 metros, alto: 2.5 metros

Tipo Anuncio MUROS



Sistema Integral de Monitoreo de Espectaculares

Reporte de recorrido

Usuario marisela.cueva

Id Encuesta: 386 - Ticket:107 - Estatus:Autorizado

Período Electoral	CAMPAÑA
Ámbito	Local
Partido Político	COALICIÓN PRI-PVEM
Otro Partido	
Nombre Candidato	RICARDO VILLANUEVA
Descripción del Cargo	PRESIDENTE MUNICIPAL
Otro Cargo	
Lema / Versión	VOTA

Entidad	JALISCO
Municipio	GUADALAJARA
Colonia	LADRÓN DE GUEVARA
Calle	LOPEZ MATEOS
Número	SN
Entre calle	COLONIAS
Y Calle	VENECIA
C.P.	44600
Referencia	SN
Distritos Federales	DISTRITO VIII
Distritos Locales	DISTRITO VIII

Observaciones NA

Tamaño Ancho: 11 metros, alto: 2.5 metros

Tipo Anuncio MUROS



Sistema Integral de Monitoreo de Espectaculares

Reporte de recorrido

Usuario lucero.sandoval

Id Encuesta: 447 - Ticket:119 - Estatus: Autorizado

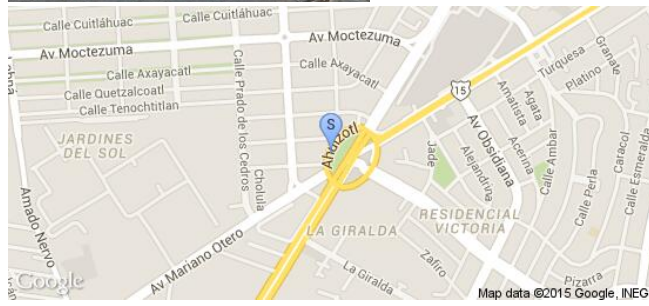
Período Electoral	CAMPAÑA
Ámbito	Local
Partido Político	COALICIÓN PRI-PVEM
Otro Partido	
Nombre Candidato	RICARDO VILLANUEVA
Descripción del Cargo	PRESIDENTE MUNICIPAL
Otro Cargo	
Lema / Versión	TRABAJANDO EN EQUIPO

Entidad	JALISCO
Municipio	GUADALAJARA
Colonia	DEL SOL
Calle	LOPEZ MATEOS
Número	SN
Entre calle	SN
Y Calle	SN
C.P.	44650
Referencia	EQUIPO MOVIL
Distritos Federales	
Distritos Locales	DISTRITO VIII

Observaciones MUEBLE URBANO CON DOS LONAS DE CUATRO MTS APROX POR DOS DE ALTO Y UNA LONA DE DOS METROS DE ALTL POR MEDIO MEDTRO DE ANCHO

Tamaño Ancho: 4 metros, alto: 2 metros

Tipo Anuncio MUEBLES URBANOS DE PUBLICIDAD



Sistema Integral de Monitoreo de Espectaculares
Reporte de recorrido

Usuario laura.carrillo

Id Encuesta: 545 - Ticket:138 - Estatus: Autorizado

Período Electoral	CAMPAÑA
Ámbito	Local
Partido Político	COALICIÓN PRI-PVEM
Otro Partido	
Nombre Candidato	VILLANUEVA
Descripción del Cargo	PRESIDENTE MUNICIPAL
Otro Cargo	
Lema / Versión	VILLANUEVA

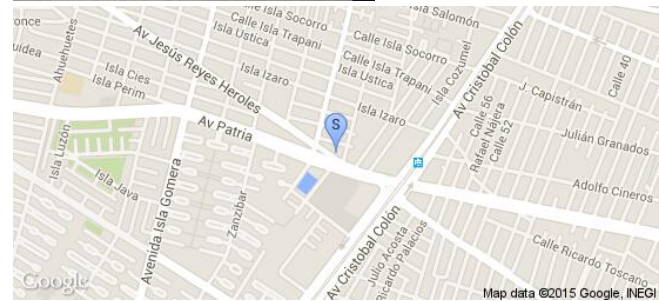
Entidad	JALISCO
Municipio	GUADALAJARA
Colonia	VILLA GUERRERO
Calle	PATRIA
Número	2900
Entre calle	ISLA OKINO
Y Calle	ISLA ANTIGUA
C.P.	44950
Referencia	ENFRENTE OFI SIAPA
Distritos Federales	
Distritos Locales	DISTRITO XIV

Observaciones	BARDA CN CORTINA METALICA
----------------------	---------------------------

Tamaño	Ancho: 7 metros, alto: 2 metros
---------------	---------------------------------



Tipo Anuncio	MUROS
---------------------	-------



Sistema Integral de Monitoreo de Espectaculares

Reporte de recorrido

Usuario claudio.calderon

Id Encuesta: 56907 - Ticket:17359 - Estatus: Autorizado


Período Electoral	CAMPAÑA
Ámbito	Local
Partido Político	COALICIÓN PRI-PVEM
Otro Partido	
Nombre Candidato	JOEL GONZALEZ
Descripción del Cargo	DIPUTADO LOCAL
Otro Cargo	
Lema / Versión	EXPERIENCIA Y TRABAJO

Entidad	JALISCO
Municipio	TLAJOMULCO DE ZÚÑIGA
Colonia	SANTA CRUZ DEL VALLE
Calle	ADOLFO HORM
Número	1819
Entre calle	CIRUELO
Y Calle	XX
C.P.	45665
Referencia	DENTRO TALLER MECANICO
Distritos Federales	
Distritos Locales	DISTRITO VII

Observaciones

Tamaño Ancho: 8 metros, alto: 5 metros

Tipo Anuncio PANORÁMICOS



Sistema Integral de Monitoreo de Espectaculares

Reporte de recorrido

Usuario claudio.calderon

Id Encuesta: 57253 - Ticket:17398 - Estatus: Autorizado

Período Electoral	CAMPAÑA
Ámbito	Local
Partido Político	COALICIÓN PRI-PVEM
Otro Partido	
Nombre Candidato	JOEL GONZALEZ
Descripción del Cargo	DIPUTADO LOCAL
Otro Cargo	
Lema / Versión	JOEL

Entidad	JALISCO
Municipio	TLAJOMULCO DE ZÚÑIGA
Colonia	SAN MIGUEL CUYUTLAN
Calle	MADERO
Número	10
Entre calle	JUAREZ
Y Calle	XX
C.P.	45645
Referencia	CX
Distritos Federales	
Distritos Locales	DISTRITO VII

Observaciones

Tamaño Ancho: 12 metros, alto: 2 metros

Tipo Anuncio MUROS



Sistema Integral de Monitoreo de Espectaculares

Reporte de recorrido

Usuario marisela.cueva

Id Encuesta: 581 - Ticket:144 - Estatus: Autorizado

Período Electoral	CAMPAÑA
Ámbito	Local
Partido Político	COALICIÓN PRI-PVEM
Otro Partido	
Nombre Candidato	RICARDO VILLANUEVA
Descripción del Cargo	PRESIDENTE MUNICIPAL
Otro Cargo	
Lema / Versión	TRABAJANDO EQUIPO

Entidad	JALISCO
Municipio	GUADALAJARA
Colonia	REFORMA
Calle	AV MEXICO
Número	SN
Entre calle	AMÉRICA S
Y Calle	REFORMA
C.P.	44160
Referencia	ARRIBA SEVEN
Distritos Federales	
Distritos Locales	DISTRITO VIII

Observaciones

Tamaño Ancho: 40 metros, alto: 20 metros

Tipo Anuncio PANORÁMICOS



Sistema Integral de Monitoreo de Espectaculares

Reporte de recorrido

Usuario diana.arce

Id Encuesta: 58869 - Ticket:17608 - Estatus: Autorizado


Período Electoral	CAMPAÑA
Ámbito	Local
Partido Político	COALICIÓN PRI-PVEM
Otro Partido	
Nombre Candidato	RICARDO VILLANUEVA
Descripción del Cargo	PRESIDENTE MUNICIPAL
Otro Cargo	
Lema / Versión	VAMOS A GANAR TRABAJANDO EN ESQUIPO

Entidad	JALISCO
Municipio	GUADALAJARA
Colonia	ZONA OBLATOS
Calle	JUAN PABLO II
Número	SIN NUMERO
Entre calle	CIRCUNVALACIÓN OBLATOS
Y Calle	CIRCUNVALACIÓN OBLATOS
C.P.	44350
Referencia	ENTRENTE DEL HOTEL DREAM
Distritos Federales	
Distritos Locales	DISTRITO IX

Observaciones

Tamaño Ancho: 12 metros, alto: 6 metros

Tipo Anuncio PANORÁMICOS



Sistema Integral de Monitoreo de Espectaculares

Reporte de recorrido

Usuario hector.escobar

Id Encuesta: 59343 - Ticket:17666 - Estatus:Autorizado

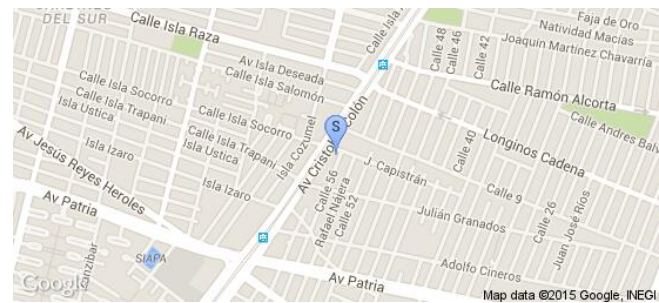
Período Electoral	CAMPAÑA
Ámbito	Local
Partido Político	COALICIÓN PRI-PVEM
Otro Partido	COALICION PRI PVEM
Nombre Candidato	AUBRY
Descripción del Cargo	DIPUTADO LOCAL
Otro Cargo	
Lema / Versión	LA PORTILLO VERDE

Entidad	JALISCO
Municipio	GUADALAJARA
Colonia	PORTILLO
Calle	JULIAN GRANADOS
Número	3517
Entre calle	COLON
Y Calle	TOPETE
C.P.	44967
Referencia	FINCA
Distritos Federales	
Distritos Locales	DISTRITO XII

Observaciones	MURO PINTADO EN 2 SECCIONES DE LA FINCA
---------------	---

Tamaño Ancho: 15 metros, alto: 2 metros

Tipo Anuncio MUROS



Sistema Integral de Monitoreo de Espectaculares
Reporte de recorrido

Usuario hector.escobar

Id Encuesta: 696 - Ticket:163 - Estatus: Autorizado

Período Electoral	CAMPAÑA
Ámbito	Local
Partido Político	COALICIÓN PRI-PVEM
Otro Partido	
Nombre Candidato	HUGO RENE
Descripción del Cargo	DIPUTADO LOCAL
Otro Cargo	
Lema / Versión	SI CUMPLE

Entidad	JALISCO
Municipio	LAGOS DE MORENO
Colonia	VIRGEN DEL CARMEN
Calle	CAMINO BLANCO
Número	15 B
Entre calle	BOULEVARD
Y Calle	CAMINO
C.P.	47440
Referencia	FIMCA 2 PLANTA FRENTE AURRERA
Distritos Federales	
Distritos Locales	DISTRITO II

Observaciones FINCA CON 2 MANTAS

Tamaño Ancho: 2.5 metros, alto: 2 metros

Tipo Anuncio MANTAS


Sistema Integral de Monitoreo de Espectaculares
Reporte de recorrido

Usuario hector.escobar

Id Encuesta: 697 - Ticket:163 - Estatus: Autorizado

Período Electoral	CAMPAÑA
Ámbito	Local
Partido Político	COALICIÓN PRI-PVEM
Otro Partido	
Nombre Candidato	JUAN MARQUEZ
Descripción del Cargo	PRESIDENTE MUNICIPAL
Otro Cargo	
Lema / Versión	JUNTOS TRANSFORMANDO

Entidad	JALISCO
Municipio	LAGOS DE MORENO
Colonia	VIRGEN DEL CARMEN
Calle	CAMINO BLANCO
Número	15 B
Entre calle	BOULEVARD
Y Calle	CAMINO
C.P.	47440
Referencia	FINCA 2, PLANTAS
Distritos Federales	
Distritos Locales	DISTRITO II

Observaciones
Tamaño Ancho: 1.5 metros, alto: 1 metros

Tipo Anuncio MANTAS


Sistema Integral de Monitoreo de Espectaculares

Reporte de recorrido

Usuario hector.escobar

Id Encuesta: 700 - Ticket:163 - Estatus: Autorizado

Período Electoral	CAMPAÑA
Ámbito	Local
Partido Político	COALICIÓN PRI-PVEM
Otro Partido	
Nombre Candidato	HUGO RENE
Descripción del Cargo	DIPUTADO LOCAL
Otro Cargo	
Lema / Versión	SI CUMPLE

Entidad	JALISCO
Municipio	LAGOS DE MORENO
Colonia	BARRIO SAN MIGUEL
Calle	REVOLUCIÓN
Número	253
Entre calle	FAM RINCÓN GALLARDO
Y Calle	REVOLUCIÓN
C.P.	47420
Referencia	VAA FACHADA VER DE
Distritos Federales	
Distritos Locales	DISTRITO II

Observaciones

Tamaño Ancho: 2 metros, alto: 1.5 metros

Tipo Anuncio MANTAS



Sistema Integral de Monitoreo de Espectaculares

Reporte de recorrido

Usuario diana.arce

Id Encuesta: 724 - Ticket:166 - Estatus: Autorizado

Período Electoral	CAMPAÑA
Ámbito	Local
Partido Político	COALICIÓN PRI-PVEM
Otro Partido	COALICION PRI Y VERDE
Nombre Candidato	SUSANA BARAJAS
Descripción del Cargo	DIPUTADO LOCAL
Otro Cargo	
Lema / Versión	NUESTRA FUERZA ERES TU
Observaciones	DIPUTADA LOCAL EN COALICION PRI Y VERDE

Entidad	JALISCO
Municipio	ZAPOTLÁN EL GRANDE
Colonia	CENTRO
Calle	FEDERICO DEL TORO
Número	738
Entre calle	MARISCAL
Y Calle	PEDRO HINOJOSA
C.P.	49000
Referencia	MANTA COLOCADA EN UNA CASA FACHADA NARANJA
Distritos Federales	
Distritos Locales	DISTRITO XIX

Tamaño Ancho: 1 metros, alto: 1 metros

Tipo Anuncio MANTAS



Usuario marisela.cueva

Id Encuesta: 752 - Ticket:169 - Estatus:Autorizado

Período Electoral	CAMPAÑA
Ámbito	Local
Partido Político	COALICIÓN PRI-PVEM
Otro Partido	
Nombre Candidato	RICARDO VILLANUEVA
Descripción del Cargo	PRESIDENTE MUNICIPAL
Otro Cargo	
Lema / Versión	S

Entidad	JALISCO
Municipio	GUADALAJARA
Colonia	INDEPENDENCIA
Calle	IZTLACIHUALT
Número	SN
Entre calle	FIDEL VELAZQUEZ
Y Calle	S
C.P.	44220
Referencia	S
Distritos Federales	
Distritos Locales	DISTRITO IX

Observaciones DOBLE MURI

Tamaño Ancho: 20 metros, alto: 2.5 metros

Tipo Anuncio MUROS



Sistema Integral de Monitoreo de Espectaculares

Reporte de recorrido

Usuario marisela.cueva

Id Encuesta: 753 - Ticket:169 - Estatus:Autorizado

Período Electoral	CAMPAÑA
Ámbito	Local
Partido Político	COALICIÓN PRI-PVEM
Otro Partido	
Nombre Candidato	RICARDO VILLANUEVA
Descripción del Cargo	PRESIDENTE MUNICIPAL
Otro Cargo	
Lema / Versión	S

Entidad	JALISCO
Municipio	GUADALAJARA
Colonia	INDEPENDENCIA
Calle	FIDEL VELAZQUEZ
Número	SN
Entre calle	FIDEL VELAZQUEZ
Y Calle	CALZADA INDEPENDENCIA
C.P.	44220
Referencia	BARDA ESTADIO JALISCO
Distritos Federales	
Distritos Locales	DISTRITO IX

Observaciones 5 MUROS

Tamaño Ancho: 30 metros, alto: 1.5 metros

Tipo Anuncio MUROS



Sistema Integral de Monitoreo de Espectaculares

Reporte de recorrido

Usuario marisela.cueva

Id Encuesta: 754 - Ticket:169 - Estatus:Autorizado

Período Electoral	CAMPAÑA
Ámbito	Local
Partido Político	COALICIÓN PRI-PVEM
Otro Partido	
Nombre Candidato	RICARDO VILLANUEVA
Descripción del Cargo	PRESIDENTE MUNICIPAL
Otro Cargo	
Lema / Versión	S

Entidad	JALISCO
Municipio	GUADALAJARA
Colonia	INDEPENDENCIA
Calle	CALZADA INDEPENDENCIA
Número	SN
Entre calle	FIDEL VELAZQUEZ
Y Calle	S
C.P.	44220
Referencia	S
Distritos Federales	
Distritos Locales	DISTRITO IX

Observaciones

Tamaño Ancho: 12 metros, alto: 1.5 metros

Tipo Anuncio MUROS



Sistema Integral de Monitoreo de Espectaculares

Reporte de recorrido

Usuario laura.carrillo

Id Encuesta: 831 - Ticket:184 - Estatus:Autorizado

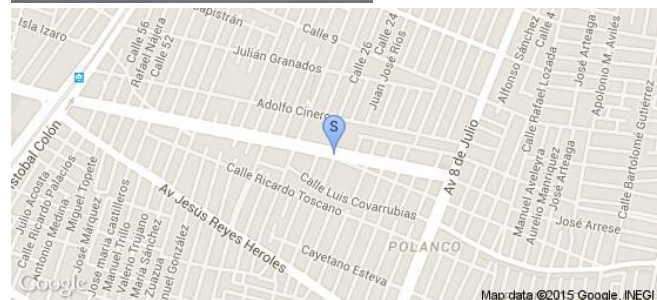
Período Electoral	CAMPAÑA
Ámbito	Local
Partido Político	COALICIÓN PRI-PVEM
Otro Partido	
Nombre Candidato	VILLANUEVA
Descripción del Cargo	PRESIDENTE MUNICIPAL
Otro Cargo	
Lema / Versión	VILLANUEVA

Entidad	JALISCO
Municipio	GUADALAJARA
Colonia	LOMAS DE POLANCO
Calle	PATRIA
Número	2004
Entre calle	OTON NUÑEZ
Y Calle	CONCEPCION LOY
C.P.	44696
Referencia	ENFRENTE TALLER
Distritos Federales	
Distritos Locales	DISTRITO XIV

Observaciones	DOS MUROS MISMO DOMICILIO 14 M Y 7 M AMBAS X 2
---------------	--

Tamaño Ancho: 14 metros, alto: 2 metros

Tipo Anuncio MUROS



Sistema Integral de Monitoreo de Espectaculares

Reporte de recorrido

Usuario lucero.sandoval

Id Encuesta: 892 - Ticket:191 - Estatus: Autorizado

Período Electoral	CAMPAÑA
Ámbito	Local
Partido Político	COALICIÓN PRI-PVEM
Otro Partido	COALICION PRI VERDE
Nombre Candidato	LEOBARDO ALCALA
Descripción del Cargo	DIPUTADO LOCAL
Otro Cargo	
Lema / Versión	TRABAJANDON EN EQUIPO

Entidad	JALISCO
Municipio	ZAPOPAN
Colonia	LOMA REAL
Calle	AV PATRIA
Número	SN
Entre calle	ECA DO QUEIROS
Y Calle	PABLO NERUDA
C.P.	45129
Referencia	FUERA DE GASOLINERA
Distritos Federales	
Distritos Locales	DISTRITO X

Observaciones

Tamaño Ancho: .8 metros, alto: 2 metros

Tipo Anuncio PARABUSES



Sistema Integral de Monitoreo de Espectaculares

Reporte de recorrido

Usuario marisela.cueva

Id Encuesta: 967 - Ticket:199 - Estatus:Autorizado

Período Electoral	CAMPAÑA
Ámbito	Local
Partido Político	COALICIÓN PRI-PVEM
Otro Partido	
Nombre Candidato	RICARDO VILLANUEVA
Descripción del Cargo	PRESIDENTE MUNICIPAL
Otro Cargo	
Lema / Versión	S

Entidad	JALISCO
Municipio	GUADALAJARA
Colonia	INDEPENDENCIA
Calle	CALZADA INDEPENDENCIA
Número	SN
Entre calle	MONTE OLIVETI
Y Calle	S
C.P.	44220
Referencia	S
Distritos Federales	
Distritos Locales	DISTRITO XI

Observaciones

Tamaño Ancho: 1.5 metros, alto: 2 metros

Tipo Anuncio MUEBLES URBANOS DE PUBLICIDAD



Sistema Integral de Monitoreo de Espectaculares

Reporte de recorrido

Usuario marisela.cueva

Id Encuesta: 968 - Ticket:199 - Estatus:Autorizado

Período Electoral	CAMPAÑA
Ámbito	Local
Partido Político	COALICIÓN PRI-PVEM
Otro Partido	
Nombre Candidato	RICARDO VILLANUEVA
Descripción del Cargo	PRESIDENTE MUNICIPAL
Otro Cargo	
Lema / Versión	PIENDA EN TU FAMILIA

Entidad	JALISCO
Municipio	GUADALAJARA
Colonia	MONUMENTAL
Calle	MONTES PIRINEOS
Número	SN
Entre calle	CALZADA INDEPENDENCIA
Y Calle	MITLA
C.P.	44320
Referencia	ENFRENTE PLAZA TOROS
Distritos Federales	
Distritos Locales	DISTRITO IX

Observaciones

Tamaño Ancho: 7 metros, alto: 2 metros

Tipo Anuncio MUEBLES URBANOS DE PUBLICIDAD



Sistema Integral de Monitoreo de Espectaculares
Reporte de recorrido

Usuario marisela.cueva

Id Encuesta: 970 - Ticket:199 - Estatus:Autorizado

Período Electoral	CAMPAÑA
Ámbito	Local
Partido Político	COALICIÓN PRI-PVEM
Otro Partido	
Nombre Candidato	MARCO BARBA
Descripción del Cargo	DIPUTADO LOCAL
Otro Cargo	
Lema / Versión	TRABAJANDI EN EQUIPO

Entidad	JALISCO
Municipio	GUADALAJARA
Colonia	MONUMENTAL
Calle	CALZADA INDEPENDENCIA
Número	SN
Entre calle	PASEO BOHEMIO
Y Calle	S
C.P.	44320
Referencia	A
Distritos Federales	
Distritos Locales	DISTRITO IX

Observaciones DISTRITO 13

Tamaño Ancho: 1 metros, alto: 2 metros

Tipo Anuncio MUEBLES URBANOS DE PUBLICIDAD


Sistema Integral de Monitoreo de Espectaculares

Reporte de recorrido

Usuario diana.arce

Id Encuesta: 979 - Ticket:200 - Estatus: Autorizado

Período Electoral	CAMPAÑA
Ámbito	Local
Partido Político	COALICIÓN PRI-PVEM
Otro Partido	
Nombre Candidato	SUSANA BARAJAS
Descripción del Cargo	DIPUTADO LOCAL
Otro Cargo	
Lema / Versión	SUSANA
Observaciones	CALCA DE DOS CANDIDATAS

Entidad	JALISCO
Municipio	ZAPOTLÁN EL GRANDE
Colonia	CENTRO
Calle	PERIFERICO SUR
Número	SIN NUMERO
Entre calle	CALZADA
Y Calle	PRRIFERICO
C.P.	49000
Referencia	CALCA PEGADA EN EL CAMIÓN
Distritos Federales	
Distritos Locales	DISTRITO XIX

Tamaño Ancho: 2 metros, alto: 2 metros

Tipo Anuncio MUEBLES URBANOS DE PUBLICIDAD



Sistema Integral de Monitoreo de Espectaculares

Reporte de recorrido

Usuario yessica.rodriguez

Id Encuesta: 26751 - Ticket:4376 - Estatus:Autorizado

Período Electoral	CAMPAÑA
Ámbito	Local
Partido Político	COALICIÓN PRI-PVEM
Otro Partido	
Nombre Candidato	ALEJANDRO CHAVEZ VELEZ
Descripción del Cargo	DIPUTADO LOCAL
Otro Cargo	
Lema / Versión	DE LA MANO CON LA GENTE

Entidad	MÉXICO
Municipio	ATIZAPÁN DE ZARAGOZA
Colonia	BOSQUES DE IXTACALA
Calle	AV FRESNOS
Número	SN
Entre calle	SAVINOS
Y Calle	PIRULES
C.P.	52919
Referencia	LOCAL DE PAN BIMBO
Distritos Federales	
Distritos Locales	DISTRITO XVI

Observaciones 2 MANTAS, UNA DE 4X2.5 YLA OTRA ES DE 2X1.5

Tamaño Ancho: 4 metros, alto: 2.5 metros

Tipo Anuncio MANTAS



Sistema Integral de Monitoreo de Espectaculares

Reporte de recorrido

Usuario yessica.rodriguez

Id Encuesta: 26753 - Ticket:4376 - Estatus: Autorizado

Período Electoral	CAMPAÑA
Ámbito	Local
Partido Político	COALICIÓN PRI-PVEM
Otro Partido	
Nombre Candidato	SILVIA MARQUEZ
Descripción del Cargo	PRESIDENTE MUNICIPAL
Otro Cargo	
Lema / Versión	DE LA MANO CON LA GENTE

Entidad	MÉXICO
Municipio	ATIZAPÁN DE ZARAGOZA
Colonia	BOSQUES DE IXTACALA
Calle	AV FRESNOS
Número	SN
Entre calle	PIRULES
Y Calle	ROBLES
C.P.	52919
Referencia	FRENTE PRIMARIA
Distritos Federales	
Distritos Locales	DISTRITO XIV

Observaciones

Tamaño Ancho: 16 metros, alto: 2 metros

Tipo Anuncio MUROS



Sistema Integral de Monitoreo de Espectaculares

Reporte de recorrido

Usuario yessica.rodriguez

Id Encuesta: 26757 - Ticket:4377 - Estatus: Autorizado

Período Electoral	CAMPAÑA
Ámbito	Local
Partido Político	COALICIÓN PRI-PVEM
Otro Partido	
Nombre Candidato	ALEJANDRO CHAVEZ VELEZ
Descripción del Cargo	DIPUTADO LOCAL
Otro Cargo	
Lema / Versión	DE LA MANO CON LA GENTE

Entidad	MÉXICO
Municipio	ATIZAPÁN DE ZARAGOZA
Colonia	UAM
Calle	EMILIANO ZAPATA
Número	SN
Entre calle	UNIDAD AZCAPOTZALCO
Y Calle	PLANEACION METROPOLITANA
C.P.	52919
Referencia	FRENTE SECUNDARIA EMILIANO ZAPATA
Distritos Federales	
Distritos Locales	DISTRITO XVI

Observaciones	COALICION PARCIAL PRI- PARTIDO VERDE ECOLOGISTA DE MEXICO
----------------------	---

Tamaño Ancho: 3 metros, alto: 2.5 metros

Tipo Anuncio MANTAS



Sistema Integral de Monitoreo de Espectaculares

Reporte de recorrido

Usuario yessica.rodriguez

Id Encuesta: 26760 - Ticket:4377 - Estatus:Autorizado

Período Electoral	CAMPAÑA
Ámbito	Local
Partido Político	COALICIÓN PRI-PVEM
Otro Partido	
Nombre Candidato	ALEJANDRO CHAVEZ VELEZ
Descripción del Cargo	DIPUTADO LOCAL
Otro Cargo	
Lema / Versión	DE LA MANO CON LQ GENTE

Entidad	MÉXICO
Municipio	ATIZAPÁN DE ZARAGOZA
Colonia	UAM
Calle	EMILIANO ZAPATA
Número	SN
Entre calle	DERECHO
Y Calle	INGENIERIA AGRICOLA
C.P.	52919
Referencia	ARRIBA PANADERIA
Distritos Federales	
Distritos Locales	DISTRITO XVI

Observaciones

Tamaño Ancho: 2 metros, alto: 1.5 metros

Tipo Anuncio MANTAS



Sistema Integral de Monitoreo de Espectaculares

Reporte de recorrido

Usuario yessica.rodriguez

Id Encuesta: 26761 - Ticket:4377 - Estatus: Autorizado

Período Electoral	CAMPAÑA
Ámbito	Local
Partido Político	COALICIÓN PRI-PVEM
Otro Partido	
Nombre Candidato	ALEJANDRO CHAVEZ VELEZ
Descripción del Cargo	DIPUTADO LOCAL
Otro Cargo	
Lema / Versión	DE LA MANO VON LA GENTE

Entidad	MÉXICO
Municipio	ATIZAPÁN DE ZARAGOZA
Colonia	UAM
Calle	EMILIANO ZAPATA
Número	SN
Entre calle	29 ABRIL
Y Calle	DERECHO
C.P.	52919
Referencia	FRENTE CANCHAS DE FOOT BALL
Distritos Federales	
Distritos Locales	DISTRITO XVI

Observaciones

Tamaño Ancho: 7 metros, alto: 3 metros

Tipo Anuncio MUROS



Sistema Integral de Monitoreo de Espectaculares

Reporte de recorrido

Usuario yessica.rodriguez

Id Encuesta: 26766 - Ticket:4378 - Estatus:Autorizado

Período Electoral	CAMPAÑA
Ámbito	Local
Partido Político	COALICIÓN PRI-PVEM
Otro Partido	
Nombre Candidato	ALEJANDRO CHAVEZ VELEZ
Descripción del Cargo	DIPUTADO LOCAL
Otro Cargo	
Lema / Versión	DE LA MANO CON LA GENTE


Entidad	MÉXICO
Municipio	ATIZAPÁN DE ZARAGOZA
Colonia	EMILIANO ZAPATA
Calle	EMILIANO ZAPATA
Número	SN
Entre calle	PORFIRIO DIAZ
Y Calle	BENITO JUAREZ
C.P.	52918
Referencia	POLLOS A LA LEÑA
Distritos Federales	
Distritos Locales	DISTRITO XVI

Observaciones

Tamaño Ancho: 2 metros, alto: 1.5 metros



Tipo Anuncio MANTAS



Sistema Integral de Monitoreo de Espectaculares

Reporte de recorrido

Usuario yessica.rodriguez

Id Encuesta: 26769 - Ticket:4378 - Estatus: Autorizado

Período Electoral	CAMPAÑA
Ámbito	Local
Partido Político	COALICIÓN PRI-PVEM
Otro Partido	
Nombre Candidato	SILVIA MARQUÉS
Descripción del Cargo	PRESIDENTE MUNICIPAL
Otro Cargo	
Lema / Versión	DE LA MANO CON LA GENTE

Entidad	MÉXICO
Municipio	ATIZAPÁN DE ZARAGOZA
Colonia	EMILIANO ZAPATA
Calle	EMILIANO ZAPATA
Número	SN
Entre calle	IGNACIO ZARAGOZA
Y Calle	AZUCENA
C.P.	52918
Referencia	CAMPO DE FOOT BALL
Distritos Federales	
Distritos Locales	DISTRITO XIV

Observaciones

Tamaño Ancho: 15 metros, alto: 2 metros

Tipo Anuncio MUROS



Sistema Integral de Monitoreo de Espectaculares

Reporte de recorrido

Usuario yessica.rodriguez

Id Encuesta: 26770 - Ticket:4378 - Estatus:Autorizado

Período Electoral	CAMPAÑA
Ámbito	Local
Partido Político	COALICIÓN PRI-PVEM
Otro Partido	
Nombre Candidato	ALEJANDRO CHAVEZ VELEZ
Descripción del Cargo	DIPUTADO LOCAL
Otro Cargo	
Lema / Versión	DE LA MANO CON LA GENTE

Entidad	MÉXICO
Municipio	ATIZAPÁN DE ZARAGOZA
Colonia	AMPLIACIÓN EMILIANO ZAPATA
Calle	EMILIANO ZAPATA
Número	SN
Entre calle	JOSE ALDAMA
Y Calle	JUAN ESCUTIA
C.P.	52918
Referencia	FRENTE TALLER MECÁNICO
Distritos Federales	DISTRITO XIV
Distritos Locales	DISTRITO XVI

Observaciones	2 MUROS, 1 DE 15 MTS Y OTRO DE 10 MTS X 2 DE ALTO
---------------	---

Tamaño Ancho: 15 metros, alto: 2 metros

Tipo Anuncio MUROS



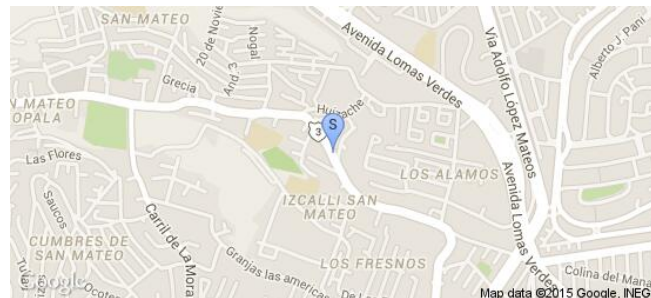
Sistema Integral de Monitoreo de Espectaculares
Reporte de recorrido
Usuario german.pacheco

Id Encuesta: 26841 - **Ticket:**4388 - **Estatus:**Autorizado

Período Electoral	CAMPAÑA
Ámbito	Local
Partido Político	COALICIÓN PRI-PVEM
Otro Partido	
Nombre Candidato	ROSALBA GUALITO
Descripción del Cargo	DIPUTADO LOCAL
Otro Cargo	
Lema / Versión	TRABAJADORA SOCIAL QUE SI CUMPLE

Entidad	MÉXICO
Municipio	NAUCALPAN DE JUÁREZ
Colonia	SANTIAGO
Calle	CAMINO REAL A SAN MATEO
Número	85
Entre calle	X
Y Calle	X
C.P.	52350
Referencia	CASA VERDE CON REJA
Distritos Federales	
Distritos Locales	DISTRITO XXX

Observaciones
Tamaño Ancho: 2 metros, alto: 1 metros

Tipo Anuncio MANTAS


Sistema Integral de Monitoreo de Espectaculares
Reporte de recorrido

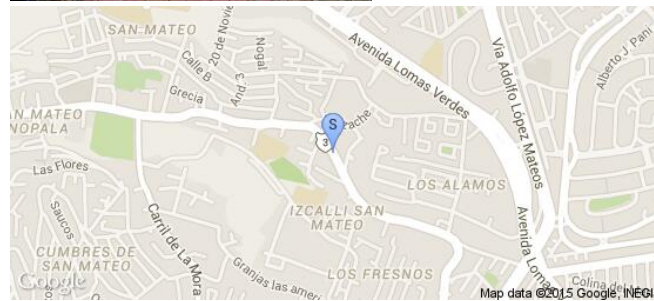
Usuario german.pacheco

Id Encuesta: 26842 - Ticket:4388 - Estatus:Autorizado

Período Electoral	CAMPAÑA
Ámbito	Local
Partido Político	COALICIÓN PRI-PVEM
Otro Partido	
Nombre Candidato	ROSALBA GUALITO
Descripción del Cargo	DIPUTADO LOCAL
Otro Cargo	
Lema / Versión	TRABAJADORA SOCIAL QUE SI CUMPLE

Entidad	MÉXICO
Municipio	NAUCALPAN DE JUÁREZ
Colonia	SANTIAGO
Calle	CAMINO REAL A SAN MATEO
Número	89
Entre calle	X
Y Calle	X
C.P.	52350
Referencia	EN NEGOCIO DE GRUAS
Distritos Federales	
Distritos Locales	DISTRITO XXX

Observaciones
Tamaño Ancho: 1 metros, alto: 1 metros

Tipo Anuncio MANTAS


Sistema Integral de Monitoreo de Espectaculares
Reporte de recorrido

Usuario german.pacheco

Id Encuesta: 26843 - Ticket:4388 - Estatus:Autorizado

Período Electoral	CAMPAÑA
Ámbito	Local
Partido Político	COALICIÓN PRI-PVEM
Otro Partido	
Nombre Candidato	ROSALBA GUALITO
Descripción del Cargo	DIPUTADO LOCAL
Otro Cargo	
Lema / Versión	TRABAJADORA SOCIAL QUE SI CUMPLE

Entidad	MÉXICO
Municipio	NAUCALPAN DE JUÁREZ
Colonia	SANTIAGO
Calle	CAMINO REAL A SAN MATEO
Número	200
Entre calle	X
Y Calle	X
C.P.	52350
Referencia	NEGOCIO DE RINES Y LLANTAS
Distritos Federales	
Distritos Locales	DISTRITO XXX

Observaciones
Tamaño Ancho: 1 metros, alto: 1 metros

Tipo Anuncio MANTAS


Sistema Integral de Monitoreo de Espectaculares

Reporte de recorrido

Usuario jairo.gonzalez

Id Encuesta: 26934 - Ticket:4398 - Estatus: Autorizado

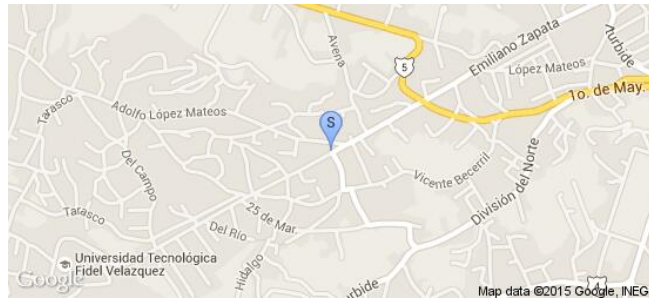
Período Electoral	CAMPAÑA
Ámbito	Local
Partido Político	COALICIÓN PRI-PVEM
Otro Partido	
Nombre Candidato	MARISOL DIAZ
Descripción del Cargo	DIPUTADO LOCAL
Otro Cargo	
Lema / Versión	DE LA MANO CON LA GENTE

Entidad	MÉXICO
Municipio	NICOLÁS ROMERO
Colonia	EL TRAFICO
Calle	EMILIANO ZAPATA
Número	SN
Entre calle	NO HAY
Y Calle	NO HAY
C.P.	54435
Referencia	A UN COSTAEO DE PAPELERIA
Distritos Federales	
Distritos Locales	DISTRITO XLIV

Observaciones

Tamaño Ancho: 3 metros, alto: 2 metros

Tipo Anuncio MUROS



Sistema Integral de Monitoreo de Espectaculares
Reporte de recorrido

Usuario german.pacheco

Id Encuesta: 26946 - Ticket:4399 - Estatus:Autorizado

Período Electoral	CAMPAÑA
Ámbito	Local
Partido Político	COALICIÓN PRI-PVEM
Otro Partido	
Nombre Candidato	ROSALBA GUALITO
Descripción del Cargo	DIPUTADO LOCAL
Otro Cargo	
Lema / Versión	PAGO JUSTO DE AGUA Y PREDIAL

Entidad	MÉXICO
Municipio	NAUCALPAN DE JUÁREZ
Colonia	SANTIAGO OCCIPACO
Calle	LUCAS
Número	4
Entre calle	LA PALMA
Y Calle	X
C.P.	53250
Referencia	CASA DE DOS PISOS COLOR GRIS
Distritos Federales	
Distritos Locales	DISTRITO XXX

Observaciones
Tamaño Ancho: 5 metros, alto: 2 metros

Tipo Anuncio MANTAS


Sistema Integral de Monitoreo de Espectaculares

Reporte de recorrido

Usuario german.pacheco

Id Encuesta: 26947 - Ticket:4399 - Estatus: Autorizado

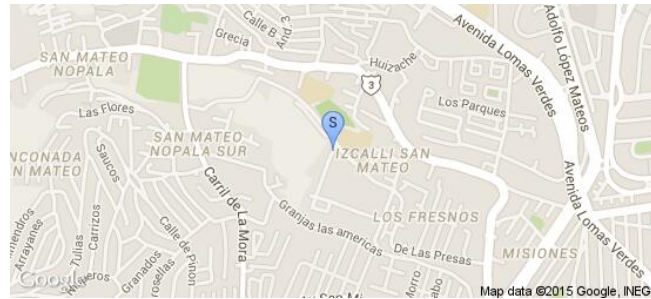
Período Electoral	CAMPAÑA
Ámbito	Local
Partido Político	COALICIÓN PRI-PVEM
Otro Partido	
Nombre Candidato	ROSALBA IGUALITO
Descripción del Cargo	DIPUTADO LOCAL
Otro Cargo	
Lema / Versión	TRABAJADORA SOCIAL Q SI CUMPLE

Entidad	MÉXICO
Municipio	NAUCALPAN DE JUÁREZ
Colonia	SANTIACI OCCSAPACO
Calle	LUCAS
Número	4
Entre calle	LA PALMA
Y Calle	X
C.P.	52350
Referencia	CASA DE DOS PISOS
Distritos Federales	
Distritos Locales	DISTRITO XXX

Observaciones

Tamaño Ancho: 1 metros, alto: 1 metros

Tipo Anuncio MANTAS



Sistema Integral de Monitoreo de Espectaculares

Reporte de recorrido

Usuario gisela.flores

Id Encuesta: 27016 - Ticket:4409 - Estatus:Autorizado

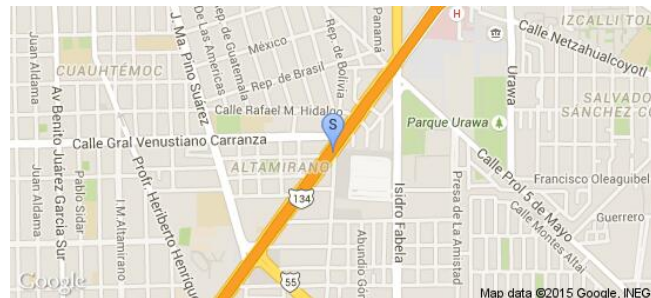
Período Electoral	CAMPAÑA
Ámbito	Local
Partido Político	COALICIÓN PRI-PVEM
Otro Partido	
Nombre Candidato	RAYMUNDO MARTÍNEZ CARBAJAL
Descripción del Cargo	DIPUTADO LOCAL
Otro Cargo	
Lema / Versión	DE LA MANO CON LA GENTE

Entidad	MÉXICO
Municipio	TOLUCA
Colonia	VALLE VERDE
Calle	PASEO TOLLOCAN
Número	SIN NÚMERO
Entre calle	FELIPE BERRIOZABAL
Y Calle	VOLCÁN DE COLIMA
C.P.	50170
Referencia	TERMINAL
Distritos Federales	DISTRITO XXVI
Distritos Locales	DISTRITO II

Observaciones

Tamaño Ancho: 10 metros, alto: 6 metros

Tipo Anuncio PANORÁMICOS



Sistema Integral de Monitoreo de Espectaculares

Reporte de recorrido

Usuario claudia.castilloa

Id Encuesta: 27037 - Ticket:4411 - Estatus: Autorizado


Período Electoral	CAMPAÑA
Ámbito	Local
Partido Político	COALICIÓN PRI-PVEM
Otro Partido	
Nombre Candidato	IRAZEMA GONZÁLEZ
Descripción del Cargo	DIPUTADO LOCAL
Otro Cargo	
Lema / Versión	TRABAJANDO CONTIGO

Entidad	MÉXICO
Municipio	NAUCALPAN DE JUÁREZ
Colonia	AHUIZOTLA
Calle	ALFREDO DEL MAZO
Número	SN
Entre calle	MANUEL CAMPOS MENA
Y Calle	DESCONOCIDA
C.P.	52800
Referencia	ABARROTES LA ESTRELLA
Distritos Federales	
Distritos Locales	DISTRITO XXIX

Observaciones

Tamaño Ancho: 2 metros, alto: 1 metros

Tipo Anuncio MANTAS



Sistema Integral de Monitoreo de Espectaculares

Reporte de recorrido

Usuario claudia.castilloa

Id Encuesta: 27038 - Ticket:4411 - Estatus: Autorizado


Período Electoral	CAMPAÑA
Ámbito	Local
Partido Político	COALICIÓN PRI-PVEM
Otro Partido	
Nombre Candidato	DAVID PARRA
Descripción del Cargo	PRESIDENTE MUNICIPAL
Otro Cargo	
Lema / Versión	DE LA MANO CON LA GENTE

Entidad	MÉXICO
Municipio	NAUCALPAN DE JUÁREZ
Colonia	AHUIZOTLA
Calle	JESÚS CAMPOSMENA
Número	18
Entre calle	CARLOS RIVA PAÑACOO
Y Calle	ISIDRO FABELA
C.P.	52800
Referencia	CASA ANARANJADA
Distritos Federales	
Distritos Locales	DISTRITO XXIX

Observaciones

Tamaño Ancho: 2 metros, alto: 1 metros

Tipo Anuncio MANTAS



Sistema Integral de Monitoreo de Espectaculares

Reporte de recorrido

Usuario claudia.castilloa

Id Encuesta: 27039 - Ticket:4411 - Estatus: Autorizado

Período Electoral	CAMPAÑA
Ámbito	Local
Partido Político	COALICIÓN PRI-PVEM
Otro Partido	
Nombre Candidato	IRAZEMA GONZÁLEZ
Descripción del Cargo	DIPUTADO LOCAL
Otro Cargo	
Lema / Versión	TRABAJANDO CONTIGO

Entidad	MÉXICO
Municipio	NAUCALPAN DE JUÁREZ
Colonia	AHUIZOTLA
Calle	WENCESLAO LABRA
Número	SN
Entre calle	DESCONOCIDA
Y Calle	FERROCARRIL ES NACIONALES
C.P.	53378
Referencia	FRENTE A PARADERO COMBIS
Distritos Federales	
Distritos Locales	DISTRITO XXIX

Observaciones

Tamaño Ancho: 20 metros, alto: 2 metros

Tipo Anuncio MUROS



Sistema Integral de Monitoreo de Espectaculares

Reporte de recorrido

Usuario claudia.castilloa

Id Encuesta: 27042 - Ticket:4411 - Estatus:Autorizado

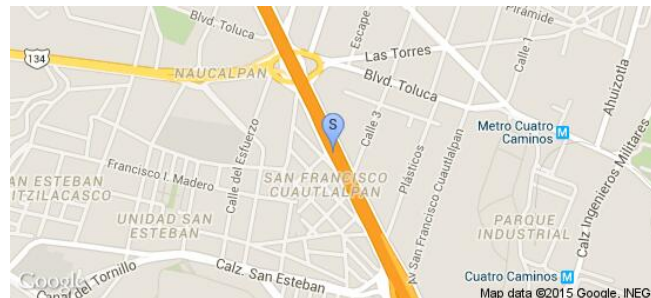
Período Electoral	CAMPAÑA
Ámbito	Local
Partido Político	COALICIÓN PRI-PVEM
Otro Partido	
Nombre Candidato	IRAZEMA GONZÁLEZ
Descripción del Cargo	DIPUTADO LOCAL
Otro Cargo	
Lema / Versión	TRABAJANDO CONTIGO

Entidad	MÉXICO
Municipio	NAUCALPAN DE JUÁREZ
Colonia	SAN FRANCISCO
Calle	NUEVO MEXICO
Número	3
Entre calle	AV PRADO OTE
Y Calle	PERIFÉRICO
C.P.	53560
Referencia	FRENTE BABY UP15
Distritos Federales	
Distritos Locales	DISTRITO XXIX

Observaciones

Tamaño Ancho: 15 metros, alto: 2 metros

Tipo Anuncio MUROS



Sistema Integral de Monitoreo de Espectaculares

Reporte de recorrido

Usuario claudia.castilloa

Id Encuesta: 27142 - Ticket:4424 - Estatus: Autorizado

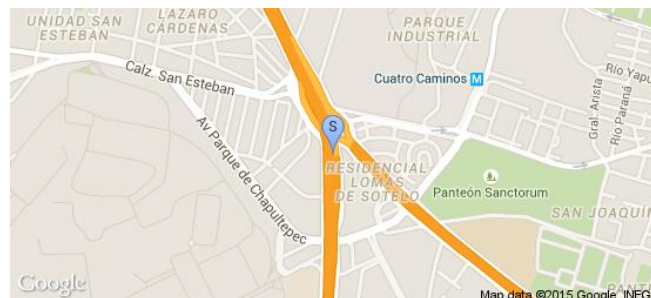
Período Electoral	CAMPAÑA
Ámbito	Local
Partido Político	COALICIÓN PRI-PVEM
Otro Partido	
Nombre Candidato	IRAZEMA GONZÁLEZ
Descripción del Cargo	DIPUTADO LOCAL
Otro Cargo	
Lema / Versión	TRABAJANDO CONTIGO

Entidad	MÉXICO
Municipio	NAUCALPAN DE JUÁREZ
Colonia	EL PARQUE
Calle	MANUEL AVILA CAMACHO
Número	74
Entre calle	FRENTE A EX TOREO DE 4 CAMINOS
Y Calle	FRENTE PERICENTRO
C.P.	53560
Referencia	SCIENTOLPGY
Distritos Federales	
Distritos Locales	DISTRITO XXIX

Observaciones

Tamaño Ancho: 12 metros, alto: 5 metros

Tipo Anuncio PANORÁMICOS



Sistema Integral de Monitoreo de Espectaculares

Reporte de recorrido

Usuario claudia.castilloa

Id Encuesta: 27143 - Ticket:4424 - Estatus: Autorizado

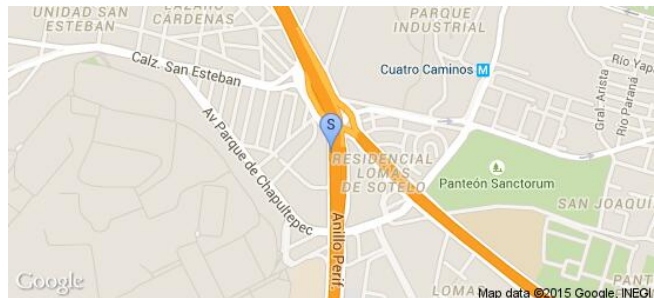
Período Electoral	CAMPAÑA
Ámbito	Local
Partido Político	COALICIÓN PRI-PVEM
Otro Partido	
Nombre Candidato	IRAZEMA GONZÁLEZ
Descripción del Cargo	DIPUTADO LOCAL
Otro Cargo	
Lema / Versión	TRABAJANDO CONTIGO

Entidad	MÉXICO
Municipio	NAUCALPAN DE JUÁREZ
Colonia	PARQUE
Calle	MANUEL AVILA CAMACHO
Número	74
Entre calle	FRENTE A EX TOREP DE 4 CAMINOS
Y Calle	FRENTE A PERICENTRO
C.P.	53560
Referencia	SCIENTOLOGY
Distritos Federales	
Distritos Locales	DISTRITO XXIX

Observaciones

Tamaño Ancho: 12 metros, alto: 7 metros

Tipo Anuncio PANORÁMICOS



Sistema Integral de Monitoreo de Espectaculares

Reporte de recorrido

Usuario yessica.rodriguez

Id Encuesta: 40873 - Ticket:6448 - Estatus: Autorizado

Período Electoral	CAMPAÑA
Ámbito	Local
Partido Político	COALICIÓN PRI-PVEM
Otro Partido	
Nombre Candidato	SILVIA MARQUEZ VELASCO
Descripción del Cargo	PRESIDENTE MUNICIPAL
Otro Cargo	
Lema / Versión	DE LA MANO CON LA GENTE

Entidad	MÉXICO
Municipio	ATIZAPÁN DE ZARAGOZA
Colonia	EL CERRITO
Calle	CARRETERA LAGO GUADALUPE
Número	SN
Entre calle	AV JUAREZ
Y Calle	PASEO LAZARO CARDENAS
C.P.	52920
Referencia	JUNTO TALLER DE BICICLETAS
Distritos Federales	
Distritos Locales	DISTRITO XIV

Observaciones

Tamaño Ancho: 4 metros, alto: 2.5 metros

Tipo Anuncio MANTAS



Sistema Integral de Monitoreo de Espectaculares

Reporte de recorrido

Usuario yessica.rodriguez

Id Encuesta: 40874 - Ticket:6448 - Estatus: Autorizado

Período Electoral	CAMPAÑA
Ámbito	Local
Partido Político	COALICIÓN PRI-PVEM
Otro Partido	
Nombre Candidato	SILVIA MARQUEZ VELASCO
Descripción del Cargo	PRESIDENTE MUNICIPAL
Otro Cargo	
Lema / Versión	DE LA MANO CON LA GENTE

Entidad	MÉXICO
Municipio	ATIZAPÁN DE ZARAGOZA
Colonia	SAN MATEO TECOLOAPAN
Calle	CARRETERA LAGO GUADALUPE
Número	SN
Entre calle	MIGUEL HIDALGO
Y Calle	CERRADA ENRIQUE BARRERA
C.P.	52927
Referencia	JUNTO MODELORAMA
Distritos Federales	
Distritos Locales	DISTRITO XIV

Observaciones

Tamaño Ancho: 4 metros, alto: 3 metros

Tipo Anuncio MANTAS



Sistema Integral de Monitoreo de Espectaculares

Reporte de recorrido

Usuario yessica.rodriguez

Id Encuesta: 40878 - Ticket:6448 - Estatus: Autorizado

Período Electoral	CAMPAÑA
Ámbito	Local
Partido Político	COALICIÓN PRI-PVEM
Otro Partido	
Nombre Candidato	SILVIA MARQUEZ VELASCO
Descripción del Cargo	PRESIDENTE MUNICIPAL
Otro Cargo	
Lema / Versión	DE LA MANO CON LA GENTE

Entidad	MÉXICO
Municipio	ATIZAPÁN DE ZARAGOZA
Colonia	SAN MIGUEL XOCHIMANGA
Calle	CARRETERA LAGO GUADALUPE
Número	SN
Entre calle	MOCTEZUMA
Y Calle	HIPÓDROMO
C.P.	52927
Referencia	JUNTO A CARNITAS
Distritos Federales	
Distritos Locales	DISTRITO XIV

Observaciones

Tamaño Ancho: 4 metros, alto: 3 metros

Tipo Anuncio MANTAS



Sistema Integral de Monitoreo de Espectaculares

Reporte de recorrido

Usuario yessica.rodriguez

Id Encuesta: 40879 - Ticket:6448 - Estatus: Autorizado



Período Electoral	CAMPAÑA
Ámbito	Local
Partido Político	COALICIÓN PRI-PVEM
Otro Partido	
Nombre Candidato	SILVIA MARQUEZ VELASCO
Descripción del Cargo	PRESIDENTE MUNICIPAL
Otro Cargo	
Lema / Versión	DE LA MANO CON LA GENTE

Entidad	MÉXICO
Municipio	ATIZAPÁN DE ZARAGOZA
Colonia	SAN MIGUEL XOCHIMANGA
Calle	CARRETERA LAGO GUADALUPE
Número	SN
Entre calle	MOCTEZUMA
Y Calle	NEZAHUALCOYOTL
C.P.	52927
Referencia	JUNTO A CARNITAS
Distritos Federales	
Distritos Locales	DISTRITO XIV

Observaciones

Tamaño Ancho: 5 metros, alto: 5 metros

Tipo Anuncio PANORÁMICOS



Sistema Integral de Monitoreo de Espectaculares

Reporte de recorrido

Usuario yessica.rodriguez

Id Encuesta: 41132 - Ticket:6497 - Estatus: Autorizado


Período Electoral	CAMPAÑA
Ámbito	Local
Partido Político	COALICIÓN PRI-PVEM
Otro Partido	
Nombre Candidato	SILVIA MARQUEZ VELASCO
Descripción del Cargo	PRESIDENTE MUNICIPAL
Otro Cargo	
Lema / Versión	DE LA MANO CON LA GENTE

Entidad	MÉXICO
Municipio	ATIZAPÁN DE ZARAGOZA
Colonia	SAN JOSE DEL JARAL
Calle	SAN JOSE DEL JARAL
Número	SN
Entre calle	BEGONIA
Y Calle	MIRASOL
C.P.	52924
Referencia	JUNTO MISCELANEA ROSY
Distritos Federales	
Distritos Locales	DISTRITO XIV

Observaciones

Tamaño Ancho: 1.5 metros, alto: 1 metros

Tipo Anuncio MANTAS



Sistema Integral de Monitoreo de Espectaculares

Reporte de recorrido

Usuario israel.ortiz

Id Encuesta: 43311 - Ticket:6785 - Estatus:Autorizado

Período Electoral	CAMPAÑA
Ámbito	Local
Partido Político	COALICIÓN PRI-PVEM
Otro Partido	
Nombre Candidato	JESSICA NAVA
Descripción del Cargo	DIPUTADO LOCAL
Otro Cargo	
Lema / Versión	DE LA MANO VON LA GENTE

Entidad	MÉXICO
Municipio	NEZAHUALCÓYOTL
Colonia	EL SOL
Calle	AV BORDO XOCHIACA
Número	SN
Entre calle	11
Y Calle	12
C.P.	57200
Referencia	AV BORDO XOCHIACA
Distritos Federales	
Distritos Locales	DISTRITO XXV

Observaciones

Tamaño Ancho: 18 metros, alto: 2 metros

Tipo Anuncio MUROS



Sistema Integral de Monitoreo de Espectaculares

Reporte de recorrido

Usuario jairo.gonzalez

Id Encuesta: 43473 - Ticket:6824 - Estatus:Autorizado


Período Electoral	CAMPAÑA
Ámbito	Local
Partido Político	COALICIÓN PRI-PVEM
Otro Partido	
Nombre Candidato	IRAZEMA GONZALEZ
Descripción del Cargo	DIPUTADO LOCAL
Otro Cargo	
Lema / Versión	TRABAJANDO CONTIGO

Entidad	MÉXICO
Municipio	NAUCALPAN DE JUÁREZ
Colonia	SAN RAFAEL CHAMAPA
Calle	CAMINO ARENERO
Número	SN
Entre calle	MINAS PALACIO
Y Calle	NO HQY
C.P.	53660
Referencia	A UN COSTADO DE TAPICERIA
Distritos Federales	
Distritos Locales	DISTRITO XXIX

Observaciones SE OBSERVARON DOS LONAS UNA DE LA CANDIDATA IRAZEMA GONZALEZ Y DAVID PARRA CADA UNA DE 2X1 XADA UNA

Tamaño Ancho: 10 metros, alto: 2 metros

Tipo Anuncio MUROS



Sistema Integral de Monitoreo de Espectaculares
Reporte de recorrido

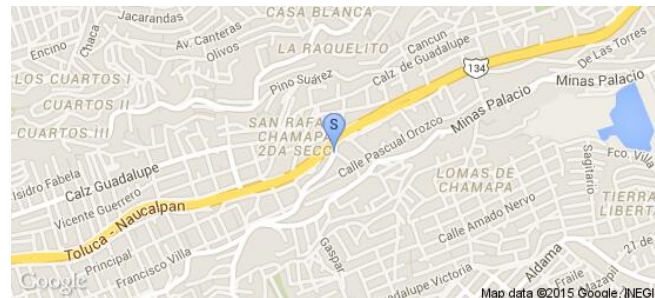


Usuario jairo.gonzalez

Id Encuesta: 43479 - Ticket:6824 - Estatus:Autorizado

Período Electoral	CAMPAÑA
Ámbito	Local
Partido Político	COALICIÓN PRI-PVEM
Otro Partido	
Nombre Candidato	IRAZEMA GONZALEZ
Descripción del Cargo	DIPUTADO LOCAL
Otro Cargo	
Lema / Versión	TRABAJANDO CONTIGO

Entidad	MÉXICO
Municipio	NAUCALPAN DE JUÁREZ
Colonia	SAN RAFAEL CHAMAPA
Calle	ARENEROS
Número	SN
Entre calle	PORFIRIO DIAZ
Y Calle	1RO DE MAYO
C.P.	53660
Referencia	ENFRENTE DE LA TIENDA DE ABARROTOS
Distritos Federales	
Distritos Locales	DISTRITO XXIX

Observaciones
Tamaño Ancho: 2 metros, alto: 1 metros

Tipo Anuncio MANTAS


Sistema Integral de Monitoreo de Espectaculares

Reporte de recorrido

Usuario claudia.castilloa

Id Encuesta: 43488 - Ticket:6827 - Estatus:Autorizado

Período Electoral	CAMPAÑA
Ámbito	Local
Partido Político	COALICIÓN PRI-PVEM
Otro Partido	
Nombre Candidato	REYNALDO NAVARRO
Descripción del Cargo	DIPUTADO LOCAL
Otro Cargo	
Lema / Versión	DE LA MANO CON LA GENTE

Entidad	MÉXICO
Municipio	IXTAPALUCA
Colonia	SANTA BARBARA
Calle	AV. CUAUHEMOC
Número	SN
Entre calle	OTUMBA
Y Calle	TEXCOCO
C.P.	56530
Referencia	FRENTE A PLAZA GALERIAS
Distritos Federales	
Distritos Locales	DISTRITO XL

Observaciones LOCAL

Tamaño Ancho: 13 metros, alto: 8 metros

Tipo Anuncio PANORÁMICOS



Sistema Integral de Monitoreo de Espectaculares

Reporte de recorrido

Usuario jairo.gonzalez

Id Encuesta: 43570 - Ticket:6843 - Estatus: Autorizado

Período Electoral	CAMPAÑA
Ámbito	Local
Partido Político	COALICIÓN PRI-PVEM
Otro Partido	
Nombre Candidato	DAVID PARRA
Descripción del Cargo	PRESIDENTE MUNICIPAL
Otro Cargo	
Lema / Versión	DE LA MANO CON LA GENTE

Entidad	MÉXICO
Municipio	NAUCALPAN DE JUÁREZ
Colonia	OLIMPICA
Calle	AV LUIS DONALDO COLOSIO
Número	SN
Entre calle	IZCALLI
Y Calle	MERCURIO
C.P.	53670
Referencia	ESPECTACULAR
Distritos Federales	
Distritos Locales	DISTRITO XXIX

Observaciones

Tamaño Ancho: 15 metros, alto: 15 metros

Tipo Anuncio PANORÁMICOS



Sistema Integral de Monitoreo de Espectaculares
Reporte de recorrido

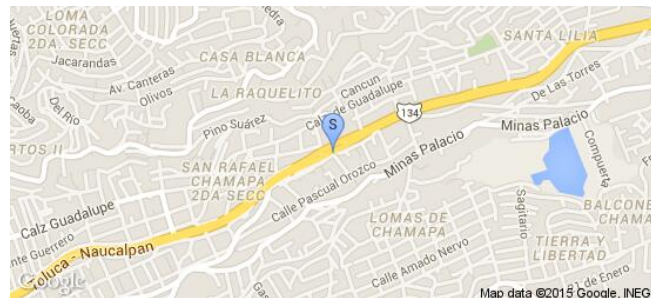
Usuario jairo.gonzalez

Id Encuesta: 43572 - Ticket:6843 - Estatus: Autorizado

Período Electoral	CAMPAÑA
Ámbito	Local
Partido Político	COALICIÓN PRI-PVEM
Otro Partido	
Nombre Candidato	DAVID PARRA
Descripción del Cargo	PRESIDENTE MUNICIPAL
Otro Cargo	
Lema / Versión	DE LA MANO CON LA GENTE

Entidad	MÉXICO
Municipio	NAUCALPAN DE JUÁREZ
Colonia	OLIMPICA
Calle	LUIS EONALDO COLOSIO
Número	SN
Entre calle	PASCUAL OROZCO
Y Calle	NO HAY
C.P.	53670
Referencia	EN LA ESQUINA DE UN TALLER MECÁNICO
Distritos Federales	
Distritos Locales	DISTRITO XXIX

Observaciones
Tamaño Ancho: 2 metros, alto: 1 metros

Tipo Anuncio MANTAS


Sistema Integral de Monitoreo de Espectaculares

Reporte de recorrido

Usuario jairo.gonzalez

Id Encuesta: 43573 - Ticket:6843 - Estatus:Autorizado

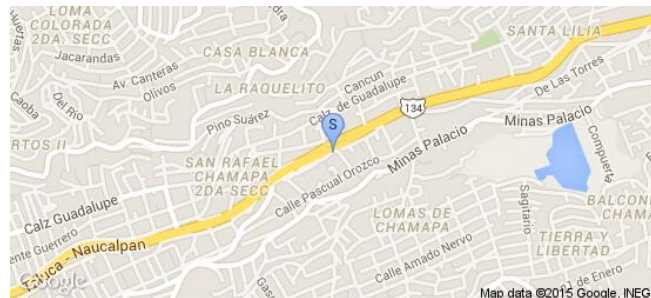
Período Electoral	CAMPAÑA
Ámbito	Local
Partido Político	COALICIÓN PRI-PVEM
Otro Partido	
Nombre Candidato	IRAZEMA GONZÁLEZ
Descripción del Cargo	DIPUTADO LOCAL
Otro Cargo	
Lema / Versión	TRABAJANDO CONTIGO

Entidad	MÉXICO
Municipio	NAUCALPAN DE JUÁREZ
Colonia	OLÍMPICA
Calle	LUIS DONALDO COLOSIO
Número	SN
Entre calle	PASCUAL OROZCO
Y Calle	NO HAY
C.P.	53670
Referencia	A UN COATADO DE TIENDA
Distritos Federales	
Distritos Locales	DISTRITO XXIX

Observaciones

Tamaño Ancho: 2 metros, alto: 1 metros

Tipo Anuncio MANTAS



Sistema Integral de Monitoreo de Espectaculares

Reporte de recorrido

Usuario jairo.gonzalez

Id Encuesta: 43577 - Ticket:6843 - Estatus:Autorizado

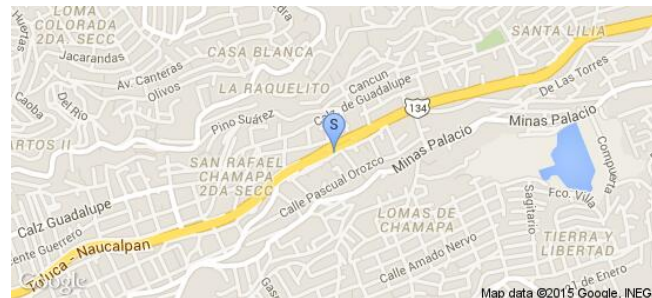
Período Electoral	CAMPAÑA
Ámbito	Local
Partido Político	COALICIÓN PRI-PVEM
Otro Partido	
Nombre Candidato	IRAZEMA GONZÁLEZ
Descripción del Cargo	DIPUTADO LOCAL
Otro Cargo	
Lema / Versión	TRABAJANDO CONTIGO

Entidad	MÉXICO
Municipio	NAUCALPAN DE JUÁREZ
Colonia	OLÍMPICA
Calle	LUIS DONALDO COLOSIO
Número	SN
Entre calle	PASCUAL OROZCO
Y Calle	NO HAY
C.P.	53670
Referencia	SOBRE LA AVENIDA
Distritos Federales	
Distritos Locales	DISTRITO XXIX

Observaciones

Tamaño Ancho: 3 metros, alto: 2 metros

Tipo Anuncio MANTAS



Sistema Integral de Monitoreo de Espectaculares

Reporte de recorrido

Usuario jairo.gonzalez

Id Encuesta: 43578 - Ticket:6843 - Estatus: Autorizado

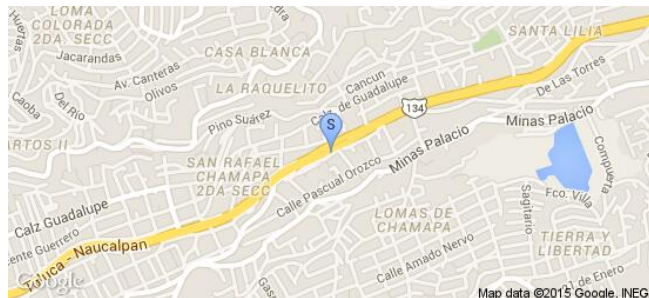
Período Electoral	CAMPAÑA
Ámbito	Local
Partido Político	COALICIÓN PRI-PVEM
Otro Partido	
Nombre Candidato	IRAZEMA GONZÁLEZ
Descripción del Cargo	DIPUTADO LOCAL
Otro Cargo	
Lema / Versión	TRABAJADO CONTIGO

Entidad	MÉXICO
Municipio	NAUCALPAN DE JUÁREZ
Colonia	OLÍMPICA
Calle	LUIS DONALDO COLOSIO
Número	SN
Entre calle	PASCUAL OROZCO
Y Calle	NO HAY
C.P.	53670
Referencia	SOBRE LA AVENIDA
Distritos Federales	
Distritos Locales	DISTRITO XXIX

Observaciones

Tamaño Ancho: 2 metros, alto: 1 metros

Tipo Anuncio MANTAS



Usuario miguel.sanchezd

Id Encuesta: 43704 - Ticket:6859 - Estatus: Autorizado

Período Electoral	CAMPAÑA
Ámbito	Local
Partido Político	COALICIÓN PRI-PVEM
Otro Partido	
Nombre Candidato	IRAZEMA GONZÁLEZ
Descripción del Cargo	DIPUTADO LOCAL
Otro Cargo	
Lema / Versión	TRABAJANDO CONTIGO

Entidad	MÉXICO
Municipio	NAUCALPAN DE JUÁREZ
Colonia	FRACCIONAMIENTO INDUSTRIAL
Calle	1 DE MAYO
Número	SN
Entre calle	AV SAN ANDRÉS ATOTO
Y Calle	DESCONOCIDA
C.P.	53370
Referencia	FRENRE A HOTEL VILLAS FIRENZE
Distritos Federales	
Distritos Locales	DISTRITO XXIX

Observaciones

Tamaño Ancho: 80 metros, alto: 2 metros



Tipo Anuncio MUROS



Sistema Integral de Monitoreo de Espectaculares

Reporte de recorrido

Usuario miguel.sanchezd

Id Encuesta: 43708 - Ticket:6859 - Estatus: Autorizado

Período Electoral	CAMPAÑA
Ámbito	Local
Partido Político	COALICIÓN PRI-PVEM
Otro Partido	
Nombre Candidato	IRAZEMA GONZÁLEZ
Descripción del Cargo	DIPUTADO LOCAL
Otro Cargo	
Lema / Versión	TRABAJANDO CONTIGO

Entidad	MÉXICO
Municipio	NAUCALPAN DE JUÁREZ
Colonia	INDUSTRIAL ATOTO
Calle	1 DE MAYO
Número	SN
Entre calle	ESFUERZO
Y Calle	DESCONOCIDA
C.P.	53370
Referencia	PARQUE
Distritos Federales	
Distritos Locales	DISTRITO XXIX

Observaciones

Tamaño Ancho: 40 metros, alto: 3 metros

Tipo Anuncio MUROS



Sistema Integral de Monitoreo de Espectaculares

Reporte de recorrido

Usuario israel.ortiz

Id Encuesta: 43851 - Ticket:6883 - Estatus:Autorizado

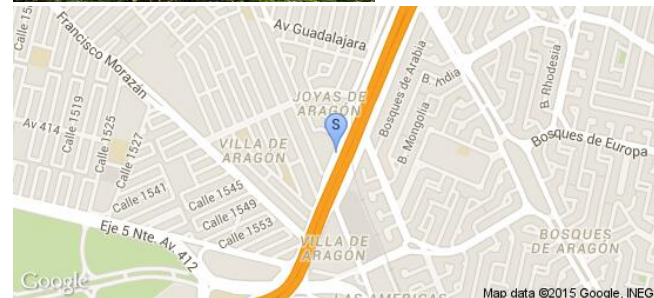
Período Electoral	CAMPAÑA
Ámbito	Local
Partido Político	COALICIÓN PRI-PVEM
Otro Partido	
Nombre Candidato	BRENDA AGUILAR
Descripción del Cargo	DIPUTADO LOCAL
Otro Cargo	
Lema / Versión	DE LA MANO CON LA GENTE

Entidad	MÉXICO
Municipio	NEZAHUALCÓYOTL
Colonia	JOYAS DE ARAGON
Calle	AV CENTRAL
Número	SN
Entre calle	DIAMANTE
Y Calle	JADE
C.P.	57165
Referencia	VW
Distritos Federales	
Distritos Locales	DISTRITO XXIV

Observaciones

Tamaño Ancho: 36 metros, alto: 22 metros

Tipo Anuncio PANORÁMICOS



Usuario claudia.castilloa

Id Encuesta: 43860 - Ticket:6884 - Estatus:Autorizado

Período Electoral	CAMPAÑA
Ámbito	Local
Partido Político	COALICIÓN PRI-PVEM
Otro Partido	
Nombre Candidato	BELEM GUERRERO
Descripción del Cargo	DIPUTADO LOCAL
Otro Cargo	
Lema / Versión	PRI

Entidad	MÉXICO
Municipio	NEZAHUALCÓYOTL
Colonia	MEXICI SEGUNDA
Calle	PANTITLAN
Número	SN
Entre calle	CUAUHTEMOC
Y Calle	PANTITLAN
C.P.	57620
Referencia	BASE DE TAXIS
Distritos Federales	
Distritos Locales	DISTRITO XXVI

Observaciones LOCAL

Tamaño Ancho: 2 metros, alto: 1.5 metros

Tipo Anuncio MANTAS



Sistema Integral de Monitoreo de Espectaculares

Reporte de recorrido

Usuario jairo.gonzalez

Id Encuesta: 43862 - Ticket:6885 - Estatus:Autorizado

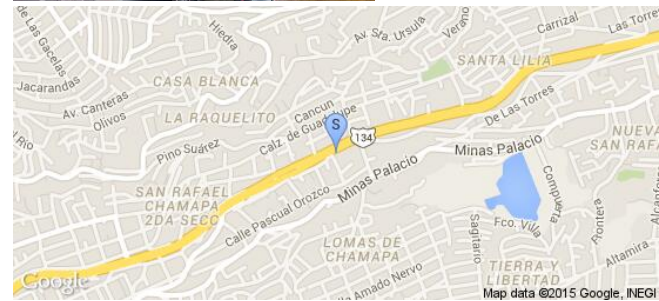
Período Electoral	CAMPAÑA
Ámbito	Local
Partido Político	COALICIÓN PRI-PVEM
Otro Partido	
Nombre Candidato	IRAZEMA GONZALEZ
Descripción del Cargo	DIPUTADO LOCAL
Otro Cargo	
Lema / Versión	TRABAJANDO CONTIGO

Entidad	MÉXICO
Municipio	NAUCALPAN DE JUÁREZ
Colonia	SAN RAFAEL CHAMAPA
Calle	LUIS DONALDO COLOSIO
Número	SN
Entre calle	FILOMENO MATA
Y Calle	ALTAMIRANO
C.P.	53660
Referencia	SOBRE LA AVENIDA
Distritos Federales	
Distritos Locales	DISTRITO XXIX

Observaciones

Tamaño Ancho: 5 metros, alto: 2 metros

Tipo Anuncio MANTAS



Sistema Integral de Monitoreo de Espectaculares
Reporte de recorrido

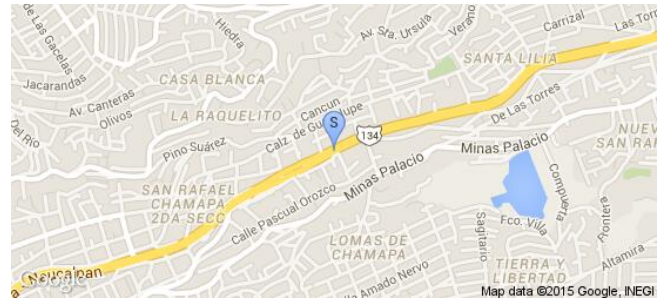
Usuario jairo.gonzalez

Id Encuesta: 43864 - Ticket:6885 - Estatus: Autorizado

Período Electoral	CAMPAÑA
Ámbito	Local
Partido Político	COALICIÓN PRI-PVEM
Otro Partido	
Nombre Candidato	IRAZEMA GONZÁLEZ
Descripción del Cargo	DIPUTADO LOCAL
Otro Cargo	
Lema / Versión	TRABAJANDO CONTIGO

Entidad	MÉXICO
Municipio	NAUCALPAN DE JUÁREZ
Colonia	SAN RAFAEL CHAMAPA
Calle	LUIS DONALDO COLOSIO
Número	SN
Entre calle	FILOMENO MATA
Y Calle	ALTAMIRANO
C.P.	53660
Referencia	SOBRE LA AVENIDA
Distritos Federales	
Distritos Locales	DISTRITO XXIX

Observaciones
Tamaño Ancho: 2 metros, alto: 2 metros

Tipo Anuncio MANTAS


Sistema Integral de Monitoreo de Espectaculares

Reporte de recorrido

Usuario miguel.sanchezd

Id Encuesta: 43957 - Ticket:6896 - Estatus:Autorizado

Período Electoral	CAMPAÑA
Ámbito	Local
Partido Político	COALICIÓN PRI-PVEM
Otro Partido	
Nombre Candidato	IRAZEMA GONZÁLEZ
Descripción del Cargo	DIPUTADO LOCAL
Otro Cargo	
Lema / Versión	TRABAJANDO CONTIGO

Entidad	MÉXICO
Municipio	NAUCALPAN DE JUÁREZ
Colonia	INDUSTRIAL ATOTO
Calle	ESFUERZO
Número	SN
Entre calle	1 DE MAYO
Y Calle	DESCONOCIDA
C.P.	53370
Referencia	FRENTE A CANCHAS BASQUETBOL
Distritos Federales	
Distritos Locales	DISTRITO XXIX

Observaciones

Tamaño Ancho: 35 metros, alto: 2.5 metros

Tipo Anuncio MUROS



Sistema Integral de Monitoreo de Espectaculares

Reporte de recorrido

Usuario rodrigo.ortiz

Id Encuesta: 44080 - Ticket:6912 - Estatus: Autorizado

Período Electoral	CAMPAÑA
Ámbito	Local
Partido Político	COALICIÓN PRI-PVEM
Otro Partido	
Nombre Candidato	DAVID PARRA
Descripción del Cargo	PRESIDENTE MUNICIPAL
Otro Cargo	
Lema / Versión	TU PREDIFENTE MUNICIPAL NAUCALPAN

Entidad	MÉXICO
Municipio	NAUCALPAN DE JUÁREZ
Colonia	SAN MATEO NOPALA
Calle	AV SAN MATEO
Número	146
Entre calle	NOPALA
Y Calle	CALVARIO
C.P.	53220
Referencia	ARRIBA DE CARNICERIA
Distritos Federales	
Distritos Locales	DISTRITO XXI

Observaciones NO

Tamaño Ancho: 1 metros, alto: .5 metros

Tipo Anuncio MANTAS



Sistema Integral de Monitoreo de Espectaculares

Reporte de recorrido

Usuario erika.peralta

Id Encuesta: 44830 - Ticket:7044 - Estatus:Autorizado

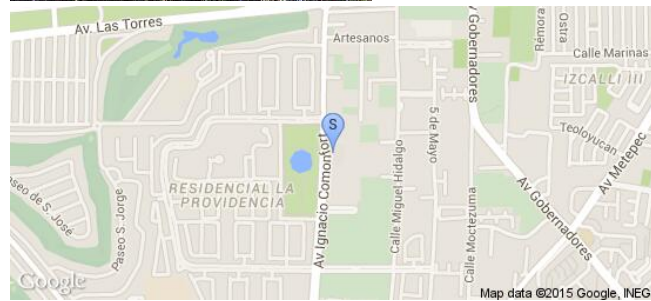
Período Electoral	CAMPAÑA
Ámbito	Local
Partido Político	COALICIÓN PRI-PVEM
Otro Partido	
Nombre Candidato	LAURA BARRERA
Descripción del Cargo	DIPUTADO LOCAL
Otro Cargo	
Lema / Versión	DE LA MANO CON LA GENTE

Entidad	MÉXICO
Municipio	METEPEC
Colonia	RINCON DE LAS FUENTES
Calle	IGNACIO COMONFORT
Número	SIN NUM
Entre calle	LA PROVIDENCIA
Y Calle	SIN DATO
C.P.	52159
Referencia	ESTACIONAMIENTO SUPERAMA
Distritos Federales	
Distritos Locales	DISTRITO XXXV

Observaciones

Tamaño Ancho: 15 metros, alto: 12 metros

Tipo Anuncio PANORÁMICOS



Sistema Integral de Monitoreo de Espectaculares

Reporte de recorrido

Usuario erika.peralta

Id Encuesta: 44832 - Ticket:7044 - Estatus: Autorizado

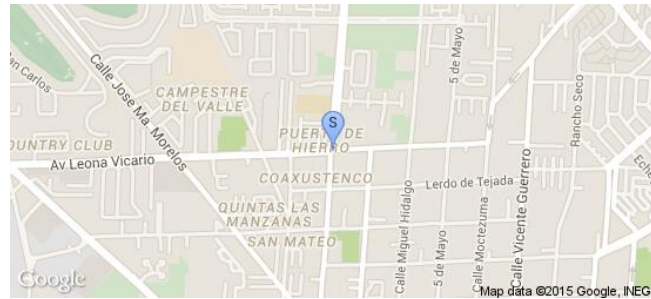
Período Electoral	CAMPAÑA
Ámbito	Local
Partido Político	COALICIÓN PRI-PVEM
Otro Partido	
Nombre Candidato	LAURA BARRERA
Descripción del Cargo	DIPUTADO LOCAL
Otro Cargo	
Lema / Versión	DE LA MANO CON LA GENTE

Entidad	MÉXICO
Municipio	METEPEC
Colonia	BARRIO COAXUSTENCO
Calle	IGNACIO COMONFORT
Número	256
Entre calle	LEONA VICARIO
Y Calle	SIN DATO
C.P.	52141
Referencia	ESQUINA LEONA VICARIO2
Distritos Federales	
Distritos Locales	DISTRITO XXXV

Observaciones

Tamaño Ancho: 1 metros, alto: 2 metros

Tipo Anuncio MANTAS



Sistema Integral de Monitoreo de Espectaculares

Reporte de recorrido

Usuario erika.peralta

Id Encuesta: 44837 - Ticket:7044 - Estatus: Autorizado


Período Electoral	CAMPAÑA
Ámbito	Local
Partido Político	COALICIÓN PRI-PVEM
Otro Partido	
Nombre Candidato	DAVID LOPEZ CARDENAS
Descripción del Cargo	PRESIDENTE MUNICIPAL
Otro Cargo	
Lema / Versión	DE LA MANO CON LA GENTE

Entidad	MÉXICO
Municipio	METEPEC
Colonia	BARRIO DE COAXUSTENCO
Calle	LERDO DE TEJADA
Número	212
Entre calle	ESQ IGNACIO COMONFORT
Y Calle	SIN DATO
C.P.	52141
Referencia	ESQUINA
Distritos Federales	DISTRITO XXXV
Distritos Locales	DISTRITO XXXV

Observaciones

Tamaño Ancho: 1.5 metros, alto: 1 metros

Tipo Anuncio MANTAS



Sistema Integral de Monitoreo de Espectaculares

Reporte de recorrido

Usuario claudia.castilloa

Id Encuesta: 55644 - Ticket:17173 - Estatus: Autorizado

Período Electoral	CAMPAÑA
Ámbito	Local
Partido Político	COALICIÓN PRI-PVEM
Otro Partido	
Nombre Candidato	LETICIA CALDERON
Descripción del Cargo	DIPUTADO LOCAL
Otro Cargo	
Lema / Versión	DE LA MANO CON LA GENTE

Entidad	MÉXICO
Municipio	CHALCO
Colonia	SANTA MARIA HUEXOCULCO
Calle	ZARAGOZA
Número	SN
Entre calle	ESTADO DE MEXICO
Y Calle	SN
C.P.	56644
Referencia	FRENTE BALDIO
Distritos Federales	
Distritos Locales	DISTRITO XXVI

Observaciones LOCAL

Tamaño Ancho: 12 metros, alto: 3 metros

Tipo Anuncio MUROS



Sistema Integral de Monitoreo de Espectaculares

Reporte de recorrido

Usuario miguel.sanchezd

Id Encuesta: 55722 - Ticket:17197 - Estatus: Autorizado

Período Electoral	CAMPAÑA
Ámbito	Local
Partido Político	COALICIÓN PRI-PVEM
Otro Partido	
Nombre Candidato	IRAZEMA GONZÁLEZ
Descripción del Cargo	DIPUTADO LOCAL
Otro Cargo	
Lema / Versión	TRABAJANDO CONTIGO

Entidad	MÉXICO
Municipio	NAUCALPAN DE JUÁREZ
Colonia	AMPLIACIÓN LOMA LINDA
Calle	BOULEVARD LUIS DONALDO COLOSIO
Número	SN
Entre calle	TOLUCA NAUCALPA N
Y Calle	DESCONOCIDA
C.P.	53370
Referencia	FRENTE A HELM
Distritos Federales	
Distritos Locales	DISTRITO XXIX

Observaciones

Tamaño Ancho: 12 metros, alto: 7 metros

Tipo Anuncio PANORÁMICOS



Sistema Integral de Monitoreo de Espectaculares
Reporte de recorrido

Usuario miguel.sanchezd

Id Encuesta: 55726 - Ticket:17197 - Estatus:Autorizado

Período Electoral	CAMPAÑA
Ámbito	Local
Partido Político	COALICIÓN PRI-PVEM
Otro Partido	
Nombre Candidato	IRAZEMA GONZÁLEZ
Descripción del Cargo	DIPUTADO LOCAL
Otro Cargo	
Lema / Versión	TRABAJANDO CONTIGO

Entidad	MÉXICO
Municipio	NAUCALPAN DE JUÁREZ
Colonia	CHAMAPA
Calle	GUSTAVO BAZ
Número	SN
Entre calle	DESCONOCIDA
Y Calle	DESCONOCIDA
C.P.	53370
Referencia	PUENTE PEATONAL
Distritos Federales	
Distritos Locales	DISTRITO XXIX

Observaciones
Tamaño Ancho: 3 metros, alto: 2 metros

Tipo Anuncio PANORÁMICOS


Sistema Integral de Monitoreo de Espectaculares

Reporte de recorrido

Usuario luismario.romero

Id Encuesta: 55752 - Ticket:17200 - Estatus:Autorizado

Período Electoral	CAMPAÑA
Ámbito	Local
Partido Político	COALICIÓN PRI-PVEM
Otro Partido	
Nombre Candidato	RAFA OSORNIO
Descripción del Cargo	DIPUTADO LOCAL
Otro Cargo	
Lema / Versión	DE LA MANO CON LA GENTE

Entidad	MÉXICO
Municipio	ATLACOMULCO
Colonia	BOMBATEVI
Calle	XAVIER GARCIA
Número	SN
Entre calle	TIC TIC
Y Calle	8 DE DICIEMBRE
C.P.	50486
Referencia	EN EL CRUCE CON TICTIC
Distritos Federales	DISTRITO III
Distritos Locales	DISTRITO XIII

Observaciones

Tamaño Ancho: 2 metros, alto: 1 metros

Tipo Anuncio MANTAS



Sistema Integral de Monitoreo de Espectaculares

Reporte de recorrido

Usuario angelica.bedolla

Id Encuesta: 19173 - Ticket:3443 - Estatus:Autorizado

Período Electoral	CAMPAÑA
Ámbito	Local
Partido Político	COALICIÓN PRI-PVEM
Otro Partido	
Nombre Candidato	ALFREDO VILCHIS ALVARADO
Descripción del Cargo	DIPUTADO LOCAL
Otro Cargo	
Lema / Versión	MI OBLIGACION, MI COMPROMISO

Entidad	MICHOACÁN DE OCAMPO
Municipio	ANGANGUEO
Colonia	EL RESCATE
Calle	MORELOS
Número	129
Entre calle	RIO
Y Calle	RIO
C.P.	61410
Referencia	FRENTE A LA MINA
Distritos Federales	
Distritos Locales	DISTRITO XIII

Observaciones

Tamaño Ancho: 1.5 metros, alto: 1 metros

Tipo Anuncio MANTAS



Sistema Integral de Monitoreo de Espectaculares

Reporte de recorrido

Usuario juancarlos.silva

Id Encuesta: 20702 - Ticket:3638 - Estatus: Autorizado


Período Electoral	CAMPAÑA
Ámbito	Local
Partido Político	COALICIÓN PRI-PVEM
Otro Partido	
Nombre Candidato	AURORA CAVAZOS
Descripción del Cargo	DIPUTADO LOCAL
Otro Cargo	
Lema / Versión	PASION POR NUEVO LEON

Entidad	NUEVO LEÓN
Municipio	GENERAL ESCOBEDO
Colonia	CENTENARIO
Calle	AV SENDERO
Número	SN
Entre calle	PLATINO
Y Calle	AV VILLAS DE ANAHUAC
C.P.	66070
Referencia	SR
Distritos Federales	
Distritos Locales	DISTRITO III

Observaciones SO

Tamaño Ancho: 14 metros, alto: 6 metros

Tipo Anuncio PANORÁMICOS



Sistema Integral de Monitoreo de Espectaculares

Reporte de recorrido

Usuario juancarlos.silva

Id Encuesta: 25062 - Ticket:4178 - Estatus:Autorizado

Período Electoral	CAMPAÑA
Ámbito	Local
Partido Político	COALICIÓN PRI-PVEM
Otro Partido	
Nombre Candidato	FEDERICO VARGAS
Descripción del Cargo	DIPUTADO LOCAL
Otro Cargo	
Lema / Versión	TU AMIGO SIEMPRE CONTIGO

Entidad	NUEVO LEÓN
Municipio	MONTERREY
Colonia	FOMERREY 15
Calle	CAMINO REAL
Número	SN
Entre calle	LECHUGUILLA
Y Calle	ENRIQUE C LIVAS
C.P.	64250
Referencia	BARDA
Distritos Federales	
Distritos Locales	DISTRITO V

Observaciones SO

Tamaño Ancho: 6 metros, alto: 2 metros

Tipo Anuncio MUROS



Sistema Integral de Monitoreo de Espectaculares

Reporte de recorrido

Usuario juancarlos.silva

Id Encuesta: 25063 - Ticket:4178 - Estatus: Autorizado

Período Electoral	CAMPAÑA
Ámbito	Local
Partido Político	COALICIÓN PRI-PVEM
Otro Partido	
Nombre Candidato	FEDERICO VARGAS
Descripción del Cargo	DIPUTADO LOCAL
Otro Cargo	
Lema / Versión	TU AMIGO SIEMPRE CONTIGO

Entidad	NUEVO LEÓN
Municipio	MONTERREY
Colonia	FOMERREY 1
Calle	DEL TRABAJO
Número	SN
Entre calle	CAMINO REAL
Y Calle	25 DE ABRIL
C.P.	64250
Referencia	BARDA
Distritos Federales	
Distritos Locales	DISTRITO V

Observaciones SO

Tamaño Ancho: 12 metros, alto: 3 metros

Tipo Anuncio MUROS



Sistema Integral de Monitoreo de Espectaculares

Reporte de recorrido

Usuario juancarlos.silva

Id Encuesta: 25064 - Ticket:4178 - Estatus: Autorizado

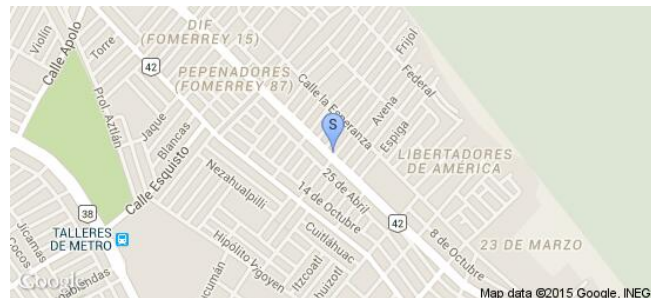
Período Electoral	CAMPAÑA
Ámbito	Local
Partido Político	COALICIÓN PRI-PVEM
Otro Partido	
Nombre Candidato	FEDERICO VARGAS
Descripción del Cargo	DIPUTADO LOCAL
Otro Cargo	
Lema / Versión	TU AMIGOS SIEMPRE CONTIGO

Entidad	NUEVO LEÓN
Municipio	MONTERREY
Colonia	FOMERREY 1
Calle	DEL TRABAJO
Número	SN
Entre calle	CAMINO REAL
Y Calle	25 DE ABRIL
C.P.	64250
Referencia	SR
Distritos Federales	
Distritos Locales	DISTRITO V

Observaciones BARDA

Tamaño Ancho: 12 metros, alto: 6 metros

Tipo Anuncio MUROS



Sistema Integral de Monitoreo de Espectaculares
Reporte de recorrido

Usuario juancarlos.silva

Id Encuesta: 25069 - Ticket:4179 - Estatus: Autorizado

Período Electoral	CAMPAÑA
Ámbito	Local
Partido Político	COALICIÓN PRI-PVEM
Otro Partido	
Nombre Candidato	FEDERICO VARGAS
Descripción del Cargo	DIPUTADO LOCAL
Otro Cargo	
Lema / Versión	TU AMIGO SIEMPRE CONTIGO

Entidad	NUEVO LEÓN
Municipio	MONTERREY
Colonia	JOSEFA ORTIZ DOMINGUEZ
Calle	ALFREDO VALDIBIA
Número	SN
Entre calle	ARNULFO PORTALES
Y Calle	ISABEL JAUREGUI
C.P.	64250
Referencia	BARDA
Distritos Federales	
Distritos Locales	DISTRITO V

Observaciones	SO
----------------------	----

Tamaño	Ancho: 12 metros, alto: 2 metros
---------------	----------------------------------

Tipo Anuncio	MUROS
---------------------	-------



Sistema Integral de Monitoreo de Espectaculares

Reporte de recorrido

Usuario juancarlos.silva

Id Encuesta: 25070 - Ticket:4179 - Estatus: Autorizado

Período Electoral	CAMPAÑA
Ámbito	Local
Partido Político	COALICIÓN PRI-PVEM
Otro Partido	
Nombre Candidato	ADRIAN DE LA GARZA
Descripción del Cargo	PRESIDENTE MUNICIPAL
Otro Cargo	
Lema / Versión	MANO FIRME CORAZÓN REGIO

Entidad	NUEVO LEÓN
Municipio	MONTERREY
Colonia	FERROCARRILERA
Calle	PALACIO DE JUSTICIA
Número	SN
Entre calle	SERVANDO ALZATI
Y Calle	ABELARDO REYES
C.P.	64250
Referencia	BARDA
Distritos Federales	
Distritos Locales	DISTRITO V

Observaciones SO

Tamaño Ancho: 8 metros, alto: 3 metros

Tipo Anuncio MUROS



Sistema Integral de Monitoreo de Espectaculares
Reporte de recorrido

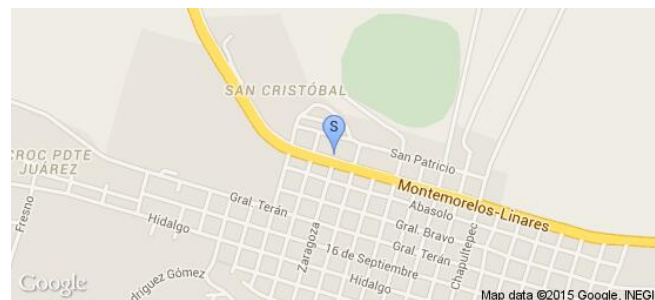
Usuario javier.ramirez

Id Encuesta: 59020 - Ticket:17626 - Estatus: Autorizado

Período Electoral	CAMPAÑA
Ámbito	Local
Partido Político	COALICIÓN PRI-PVEM
Otro Partido	
Nombre Candidato	CHUCHO
Descripción del Cargo	PRESIDENTE MUNICIPAL
Otro Cargo	
Lema / Versión	TRANSFORMANDO A MÉXICO NUEVO LEON

Entidad	NUEVO LEÓN
Municipio	HUALAHUISES
Colonia	CENTRO
Calle	CARRETERA NACIONAL
Número	SIN REFERENCIA
Entre calle	GRAL. ANAYA
Y Calle	ITURBIDE
C.P.	67700
Referencia	SOBRE VIALIDAD PRINCIPAL
Distritos Federales	
Distritos Locales	DISTRITO IX

Observaciones
Tamaño Ancho: 5 metros, alto: 1.5 metros

Tipo Anuncio MUROS


Sistema Integral de Monitoreo de Espectaculares

Reporte de recorrido

Usuario eric.marin

Id Encuesta: 14982 - Ticket:2742 - Estatus:Autorizado

Período Electoral	CAMPAÑA
Ámbito	Local
Partido Político	COALICIÓN PRI-PVEM
Otro Partido	
Nombre Candidato	JAVIER VAZQUEZ BRAVO
Descripción del Cargo	OTRO LOCAL
Otro Cargo	
Lema / Versión	MI COMPROMISO ES TU BIENESTAR
Observaciones	BARDA DE CASA PARTICULAR/ PROCESO ELECTORAL ANTERIOR

Entidad	OAXACA
Municipio	TEOTITLÁN DE FLORES MAGÓN
Colonia	GUADALUPE
Calle	MARIANO ESCOBEDO
Número	20
Entre calle	CARR BENITO JUAREZ
Y Calle	PROLONGACION ITURBIDE
C.P.	68540
Referencia	A UN COSTADO DE LA BALCONERIA
Distritos Federales	
Distritos Locales	DISTRITO XVII

Tamaño Ancho: 8 metros, alto: 1.5 metros

Tipo Anuncio MUROS



Sistema Integral de Monitoreo de Espectaculares
Reporte de recorrido

Usuario eric.marin

Id Encuesta: 15148 - Ticket:2762 - Estatus:Autorizado

Período Electoral	CAMPAÑA
Ámbito	Local
Partido Político	COALICIÓN PRI-PVEM
Otro Partido	
Nombre Candidato	JAVIER VAZQUEZ BRAVO
Descripción del Cargo	OTRO LOCAL
Otro Cargo	
Lema / Versión	MI COMPROMISO ES TU BIENESTAR
Observaciones	PARED DE ADOBE/ PROCESO ELECTORAL ANTERIOR

Entidad	OAXACA
Municipio	TEOTITLÁN DE FLORES MAGÓN
Colonia	GUADALUPE
Calle	MARIANO ESCOBEDO
Número	S/N
Entre calle	FRANCISCO F TRUJILLO
Y Calle	VENUSTIANO CARRANZA
C.P.	68540
Referencia	A UN COSTADO DE CARNICERIA HNOS CUELLO
Distritos Federales	
Distritos Locales	DISTRITO XVII

Tamaño Ancho: 6 metros, alto: 2 metros

Tipo Anuncio MUROS


Sistema Integral de Monitoreo de Espectaculares

Reporte de recorrido

Usuario ivan.giron

Id Encuesta: 7489 - Ticket:1461 - Estatus: Autorizado

Período Electoral	CAMPAÑA
Ámbito	Local
Partido Político	COALICIÓN PRI-PVEM
Otro Partido	
Nombre Candidato	HECTOR SANTIAGO
Descripción del Cargo	PRESIDENTE MUNICIPAL
Otro Cargo	
Lema / Versión	LOBO MAYOR PRESIDENTE

Entidad	OAXACA
Municipio	SANTA CRUZ XOXOCOTLÁN
Colonia	JARDINES DE LA CIENEGA
Calle	CAMINO ANTIGUO A CUILAPAM
Número	6
Entre calle	CAROLINA
Y Calle	MAGNOLIAS
C.P.	71230
Referencia	CASA PARTICULAR
Distritos Federales	DISTRITO VIII
Distritos Locales	

Observaciones

Tamaño Ancho: 10 metros, alto: 5 metros

Tipo Anuncio MUROS



Sistema Integral de Monitoreo de Espectaculares

Reporte de recorrido

Usuario hugo.artega

Id Encuesta: 21710 - Ticket:3775 - Estatus: Autorizado

Período Electoral	CAMPAÑA
Ámbito	Local
Partido Político	COALICIÓN PRI-PVEM
Otro Partido	
Nombre Candidato	CECI RUBIO
Descripción del Cargo	PRESIDENTE MUNICIPAL
Otro Cargo	
Lema / Versión	NO TIENE

Entidad	QUERÉTARO
Municipio	PEÑAMILLER
Colonia	CENTRO
Calle	CARRETERA PEÑAMILLER
Número	SN
Entre calle	SN
Y Calle	SN
C.P.	00000
Referencia	AL LADO DE DENTISTA
Distritos Federales	
Distritos Locales	DISTRITO XIII

Observaciones

Tamaño Ancho: 4 metros, alto: 2 metros

Tipo Anuncio MUROS



Sistema Integral de Monitoreo de Espectaculares

Reporte de recorrido

Usuario hugo.artega

Id Encuesta: 21713 - Ticket:3775 - Estatus:Autorizado

Período Electoral	CAMPAÑA
Ámbito	Local
Partido Político	COALICIÓN PRI-PVEM
Otro Partido	
Nombre Candidato	CECI RUBIO
Descripción del Cargo	PRESIDENTE MUNICIPAL
Otro Cargo	
Lema / Versión	LA FAMILIA NOS UNE

Entidad	QUERÉTARO
Municipio	PEÑAMILLER
Colonia	CENTRO
Calle	HEROICO COLEGIO MILITAR
Número	SN
Entre calle	SN
Y Calle	SN
C.P.	76450
Referencia	SN
Distritos Federales	
Distritos Locales	DISTRITO XIII

Observaciones

Tamaño Ancho: 3 metros, alto: 2 metros

Tipo Anuncio MANTAS



Sistema Integral de Monitoreo de Espectaculares

Reporte de recorrido

Usuario anajudith.figueroa

Id Encuesta: 11675 - Ticket:2233 - Estatus: Autorizado

Período Electoral CAMPAÑA
Ámbito Local

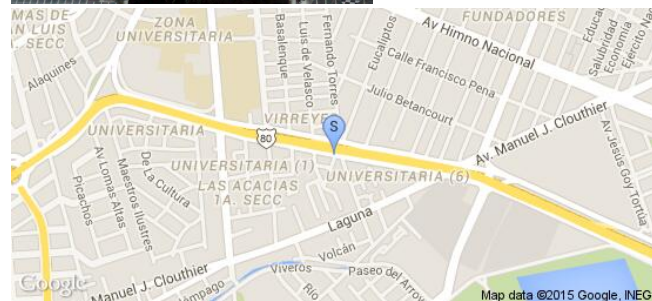
Partido Político COALICIÓN PRI-PVEM
Otro Partido
Nombre Candidato MARIELA VILLA NUEVA
Descripción del Cargo DIPUTADO LOCAL
Otro Cargo
Lema / Versión YO POR SAN LUIS

Entidad SAN LUIS POTOSÍ
Municipio SAN LUIS POTOSÍ
Colonia VIVEROS
Calle AV. DR SALVADOR NAVA
Número SN
Entre calle AV. PROLONGACION BALBESE
Y Calle FERNANDO TORRES
C.P. 78268
Referencia A UNA CUADRA DE LA UNIVERSIDAD CUAUTHEMOC
Distritos Federales
Distritos Locales DISTRITO VII

Observaciones LA ESTRUCTURA ESTA SOBRE UNOS CONDOMINIOS Y A UN COSTADO DE UN ESTABLECIMIENTO DE VENTA DE CUATRIMOTOS

Tamaño Ancho: 14 metros, alto: 9 metros

Tipo Anuncio PANORÁMICOS



Sistema Integral de Monitoreo de Espectaculares

Reporte de recorrido

Usuario luisdavid.martinez

Id Encuesta: 11768 - Ticket:2244 - Estatus:Autorizado

Período Electoral CAMPAÑA
Ámbito Local

Partido Político COALICIÓN PRI-PVEM

Otro Partido

Nombre Candidato MANUEL LOZANO

Descripción del Cargo PRESIDENTE MUNICIPAL

Otro Cargo

Lema / Versión VAMOS CON TODO POR UN SAN LUIS MEJOR

Observaciones ARRIBA DE UNA CASA PARTICULAR

Entidad SAN LUIS POTOSÍ
Municipio SAN LUIS POTOSÍ
Colonia UNIVERSITARIA
Calle CIRCUITO MAESTROS ILUSTRES
Número 290
Entre calle AV SALVADOR NAVA MTZ
Y Calle NIÑO ARTILLERO
C.P. 78290
Referencia ENFRENTA DE LA TIENDA DE LA UNIVERSIDAD
Distritos Federales
Distritos Locales DISTRITO VII

Tamaño Ancho: 14 metros, alto: 7 metros

Tipo Anuncio PANORÁMICOS



Sistema Integral de Monitoreo de Espectaculares

Reporte de recorrido

Usuario luisdavid.martinez

Id Encuesta: 13489 - Ticket:2481 - Estatus:Autorizado

Período Electoral CAMPAÑA
Ámbito Local

Partido Político COALICIÓN PRI-PVEM
Otro Partido
Nombre Candidato MANUEL LOZANO
Descripción del Cargo PRESIDENTE MUNICIPAL

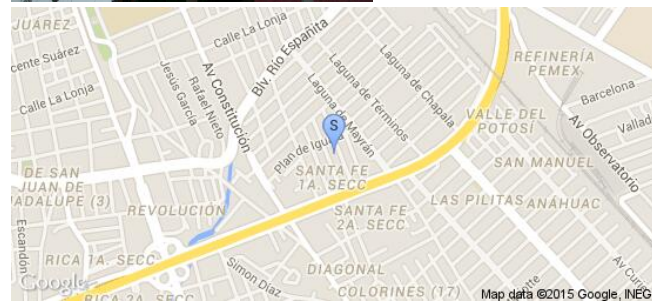
Otro Cargo
Lema / Versión VAMOS CON TODO POR UM SAN LUIS MEJOR

Observaciones

Entidad SAN LUIS POTOSÍ
Municipio SAN LUIS POTOSÍ
Colonia 5 DE FEBRERO
Calle AV SALVADOR NAVA
Número SIN NUMERO
Entre calle MONTE DE LAS CRUCES
Y Calle AV SALK
C.P. 78350
Referencia A UN COSTADO DEL NEGOCIO TRIPLAY MARKUET
Distritos Federales
Distritos Locales DISTRITO VI

Tamaño Ancho: 12 metros, alto: 8 metros

Tipo Anuncio PANORÁMICOS



Sistema Integral de Monitoreo de Espectaculares

Reporte de recorrido

Usuario joseluis.zuniga

Id Encuesta: 16379 - Ticket:2955 - Estatus:Autorizado

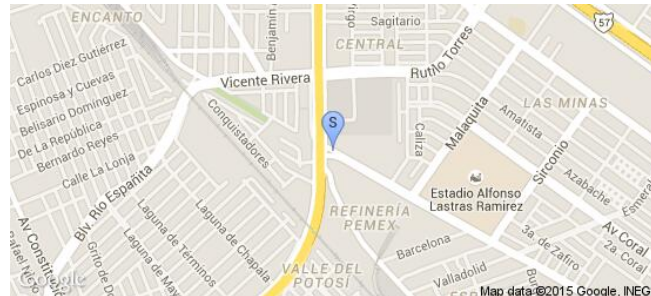
Período Electoral	CAMPAÑA
Ámbito	Local
Partido Político	COALICIÓN PRI-PVEM
Otro Partido	
Nombre Candidato	YVETE SALAZAR
Descripción del Cargo	DIPUTADO LOCAL
Otro Cargo	
Lema / Versión	VERDE SI CUMPLE

Entidad	SAN LUIS POTOSÍ
Municipio	SAN LUIS POTOSÍ
Colonia	PASEO
Calle	AV SALVADOR NAVA
Número	SIN NUMERO
Entre calle	BLV RIO ESPAÑITA
Y Calle	RUTILO TORRES
C.P.	78399
Referencia	JUNTO A CENTRO COMERCIAL SORIANA PASEO
Distritos Federales	
Distritos Locales	DISTRITO VI

Observaciones

Tamaño Ancho: 9 metros, alto: 6 metros

Tipo Anuncio PANORÁMICOS



Sistema Integral de Monitoreo de Espectaculares

Reporte de recorrido

Usuario sergio.carrillo

Id Encuesta: 17820 - Ticket:3184 - Estatus:Autorizado


Período Electoral	CAMPAÑA
Ámbito	Local
Partido Político	COALICIÓN PRI-PVEM
Otro Partido	
Nombre Candidato	MANUEL LOZANO
Descripción del Cargo	PRESIDENTE MUNICIPAL
Otro Cargo	
Lema / Versión	VAMOS CON TODO POR UN MEJOR SAN LUIS

Entidad	SAN LUIS POTOSÍ
Municipio	SAN LUIS POTOSÍ
Colonia	MUÑOZ
Calle	PROL MUÑOZ
Número	530
Entre calle	MACLOVIO HERRERA
Y Calle	MAURICIO ZAVALA
C.P.	78165
Referencia	SOBRE OFICIALIA 16 REGISTRO CIVIL
Distritos Federales	
Distritos Locales	DISTRITO VII

Observaciones

Tamaño Ancho: 12 metros, alto: 5 metros

Tipo Anuncio PANORÁMICOS



Sistema Integral de Monitoreo de Espectaculares

Reporte de recorrido

Usuario joseluis.zuniga

Id Encuesta: 17934 - Ticket:3200 - Estatus: Autorizado



Período Electoral	CAMPAÑA
Ámbito	Local
Partido Político	COALICIÓN PRI-PVEM
Otro Partido	
Nombre Candidato	MARIANELA
Descripción del Cargo	DIPUTADO LOCAL
Otro Cargo	
Lema / Versión	YO POR SAN LUIS

Entidad	SAN LUIS POTOSÍ
Municipio	SAN LUIS POTOSÍ
Colonia	JACARANDAS
Calle	VAZCO DE QUIROGA
Número	924
Entre calle	HERNAN CORTES
Y Calle	FRAY JUAREZ
C.P.	78220
Referencia	BODEGA DE MATERIALES PARA CONSTRUCCION
Distritos Federales	
Distritos Locales	DISTRITO V

Observaciones

Tamaño Ancho: 3.5 metros, alto: 2 metros

Tipo Anuncio PANORÁMICOS



Usuario joseluis.zuniga



Id Encuesta: 18359 - Ticket:3266 - Estatus:Autorizado

Período Electoral	CAMPAÑA
Ámbito	Local
Partido Político	COALICIÓN PRI-PVEM
Otro Partido	
Nombre Candidato	MARIANELA
Descripción del Cargo	DIPUTADO LOCAL
Otro Cargo	
Lema / Versión	YO POR SAN LUIS
Observaciones	ESPECTACULAR DOS CARAS

Entidad	SAN LUIS POTOSÍ
Municipio	SAN LUIS POTOSÍ
Colonia	JACARANDAS
Calle	VASCO DE QUIROGA
Número	924
Entre calle	HERNAN CORTES
Y Calle	JUAREZ
C.P.	78320
Referencia	BODEGA DE MATERIALES PARA CONSTRUCCION
Distritos Federales	
Distritos Locales	DISTRITO V

Tamaño Ancho: 3 metros, alto: 2 metros

Tipo Anuncio PANORÁMICOS



Sistema Integral de Monitoreo de Espectaculares

Reporte de recorrido

Usuario erika.ramirez

Id Encuesta: 18925 - Ticket:3403 - Estatus:Autorizado

Período Electoral	CAMPAÑA
Ámbito	Local
Partido Político	COALICIÓN PRI-PVEM
Otro Partido	
Nombre Candidato	MANUEL MEME LOZANO
Descripción del Cargo	PRESIDENTE MUNICIPAL
Otro Cargo	
Lema / Versión	VAMOS CON TODO

Entidad	SAN LUIS POTOSÍ
Municipio	SAN LUIS POTOSÍ
Colonia	PROGRESO
Calle	GUTENBERG
Número	407
Entre calle	FLEMING
Y Calle	CAM REAL A GUANAJUATO
C.P.	78391
Referencia	HERRERÍA
Distritos Federales	
Distritos Locales	DISTRITO VI

Observaciones

Tamaño Ancho: 5 metros, alto: 3 metros

Tipo Anuncio MUROS



Sistema Integral de Monitoreo de Espectaculares

Reporte de recorrido

Usuario joseluis.zuniga

Id Encuesta: 19050 - Ticket:3424 - Estatus:Autorizado



Período Electoral	CAMPAÑA
Ámbito	Local
Partido Político	COALICIÓN PRI-PVEM
Otro Partido	
Nombre Candidato	MANUEL LOZANO
Descripción del Cargo	PRESIDENTE MUNICIPAL
Otro Cargo	
Lema / Versión	VAMOS CON TODO

Entidad	SAN LUIS POTOSÍ
Municipio	SAN LUIS POTOSÍ
Colonia	NUEVO PROGRESO
Calle	AV FLEMING
Número	3031
Entre calle	FISHER
Y Calle	FRANCIS
C.P.	78370
Referencia	CONDOMINIO
Distritos Federales	
Distritos Locales	DISTRITO VIII

Observaciones

Tamaño Ancho: 12 metros, alto: 2.5 metros

Tipo Anuncio MUROS



Sistema Integral de Monitoreo de Espectaculares

Reporte de recorrido

Usuario joseluis.zuniga

Id Encuesta: 19052 - Ticket:3424 - Estatus: Autorizado

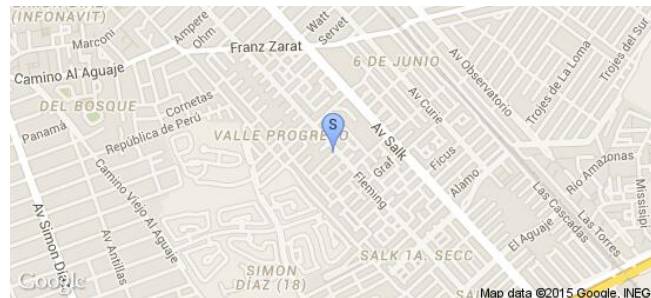
Período Electoral	CAMPAÑA
Ámbito	Local
Partido Político	COALICIÓN PRI-PVEM
Otro Partido	
Nombre Candidato	MANUEL LOZANO
Descripción del Cargo	PRESIDENTE MUNICIPAL
Otro Cargo	
Lema / Versión	VAMOS CON TODO

Entidad	SAN LUIS POTOSÍ
Municipio	SAN LUIS POTOSÍ
Colonia	NUEVO PROGRESO
Calle	EURIPIDES
Número	SIN NUMERO
Entre calle	AV FLEMING
Y Calle	SOCRATES
C.P.	78370
Referencia	LADO DE CONDOMINIO
Distritos Federales	
Distritos Locales	DISTRITO VIII

Observaciones

Tamaño Ancho: 12 metros, alto: 2 metros

Tipo Anuncio MUROS



Sistema Integral de Monitoreo de Espectaculares

Reporte de recorrido

Usuario sergio.carrillo

Id Encuesta: 2009 - Ticket:3553 - Estatus: Autorizado

Período Electoral	CAMPAÑA
Ámbito	Local
Partido Político	COALICIÓN PRI-PVEM
Otro Partido	
Nombre Candidato	MANUEL LOZANO
Descripción del Cargo	PRESIDENTE MUNICIPAL
Otro Cargo	
Lema / Versión	VAMOS CON TODO

Entidad	SAN LUIS POTOSÍ
Municipio	SAN LUIS POTOSÍ
Colonia	PILITAS
Calle	SALK
Número	110
Entre calle	LEONARDO DA VINCI
Y Calle	BLAS PASCAL
C.P.	78379
Referencia	FRENTE A CAJA POPULAR MEXICANA
Distritos Federales	
Distritos Locales	DISTRITO VI

Observaciones

Tamaño Ancho: 6 metros, alto: 2.5 metros

Tipo Anuncio MUROS



Sistema Integral de Monitoreo de Espectaculares

Reporte de recorrido

Usuario erika.ramirez

Id Encuesta: 20095 - Ticket:3564 - Estatus: Autorizado

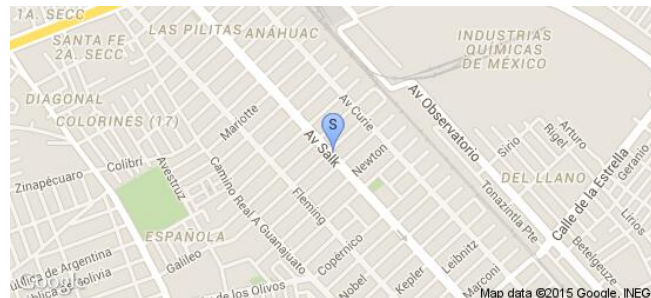
Período Electoral	CAMPAÑA
Ámbito	Local
Partido Político	COALICIÓN PRI-PVEM
Otro Partido	
Nombre Candidato	MANUEL MEME LOZANO
Descripción del Cargo	PRESIDENTE MUNICIPAL
Otro Cargo	
Lema / Versión	VAMOS CON TODO

Entidad	SAN LUIS POTOSÍ
Municipio	SAN LUIS POTOSÍ
Colonia	PROGRESO
Calle	GAUSS
Número	SIN NUMERO
Entre calle	ARQUIMIDES
Y Calle	NEWTON
C.P.	78379
Referencia	FRENTE A TORTILLERIA
Distritos Federales	
Distritos Locales	DISTRITO VI

Observaciones

Tamaño Ancho: 20 metros, alto: 3 metros

Tipo Anuncio MUROS



Sistema Integral de Monitoreo de Espectaculares

Reporte de recorrido

Usuario luisdavid.martinez

Id Encuesta: 32220 - Ticket:5145 - Estatus: Autorizado

Período Electoral CAMPAÑA
Ámbito Local

Entidad SAN LUIS POTOSÍ
Municipio MATEHUALA
Colonia COLINAS DE LA PAZ
Calle JUAREZ
Número 404
Entre calle PICO DE ORIZABA
Y Calle MICHEL
C.P. 79280
Referencia FRENTE AL AITOLAVADO
Distritos Federales
Distritos Locales DISTRITO I

Partido Político COALICIÓN PRI-PVEM
Otro Partido
Nombre Candidato ROBERTO ALEJANDRO SEGOVIA HERNANDEZ
Descripción del Cargo DIPUTADO LOCAL
Otro Cargo
Lema / Versión PORQUE SE TRABAJAR

Observaciones

Tamaño Ancho: 3 metros, alto: 2.5 metros

Tipo Anuncio MANTAS



Sistema Integral de Monitoreo de Espectaculares

Reporte de recorrido

Usuario edgardo.juarez

Id Encuesta: 32407 - Ticket:5176 - Estatus:Autorizado

Período Electoral	CAMPAÑA
Ámbito	Local
Partido Político	COALICIÓN PRI-PVEM
Otro Partido	
Nombre Candidato	MANUEL LOZANO
Descripción del Cargo	PRESIDENTE MUNICIPAL
Otro Cargo	
Lema / Versión	VAMOS

Entidad	SAN LUIS POTOSÍ
Municipio	SAN LUIS POTOSÍ
Colonia	LAURELES DEL SUR
Calle	CARRETERA 57
Número	SIN NUMERO
Entre calle	DALIAS
Y Calle	GALVEZ
C.P.	78395
Referencia	CRUCE DEL PUENTE GALVEZ
Distritos Federales	
Distritos Locales	DISTRITO VI

Observaciones FOTOGRAFIA DEL CANDIDATO

Tamaño Ancho: 0.5 metros, alto: 1 metros

Tipo Anuncio CARTELERAS



Sistema Integral de Monitoreo de Espectaculares

Reporte de recorrido

Usuario edgardo.juarez

Id Encuesta: 32412 - Ticket:5176 - Estatus:Autorizado

Período Electoral	CAMPAÑA
Ámbito	Local
Partido Político	COALICIÓN PRI-PVEM
Otro Partido	
Nombre Candidato	MANUEL LOZANO
Descripción del Cargo	PRESIDENTE MUNICIPAL
Otro Cargo	
Lema / Versión	VAMOS CON TODO POR UN MEJOR SAN LUIS

Entidad	SAN LUIS POTOSÍ
Municipio	SAN LUIS POTOSÍ
Colonia	BARRIO CASANOVA
Calle	BENITO JUAREZ
Número	4055
Entre calle	EJE 124
Y Calle	EJE 128
C.P.	78249
Referencia	A 300 METROS DE CASA DON BOSCO
Distritos Federales	
Distritos Locales	DISTRITO VI

Observaciones SIN OBSERVACIONES

Tamaño Ancho: 8 metros, alto: 6 metros

Tipo Anuncio PANORÁMICOS



Sistema Integral de Monitoreo de Espectaculares
Reporte de recorrido

Usuario luisdavid.martinez

Id Encuesta: 32431 - Ticket:5179 - Estatus: Autorizado

Período Electoral	CAMPAÑA
Ámbito	Local
Partido Político	COALICIÓN PRI-PVEM
Otro Partido	
Nombre Candidato	ROBERTO ALEJANDRO SEGOVIA
Descripción del Cargo	DIPUTADO LOCAL
Otro Cargo	
Lema / Versión	TRABAJAR PARA TI

Entidad	SAN LUIS POTOSÍ
Municipio	MATEHUALA
Colonia	GIADALUPE
Calle	JUAREZ
Número	SIN NUM
Entre calle	MAGIL
Y Calle	JUAREZ
C.P.	78230
Referencia	A UN COSTADO DE LA CARPINTERIA
Distritos Federales	
Distritos Locales	DISTRITO I

Observaciones
Tamaño Ancho: 4 metros, alto: 2 metros

Tipo Anuncio MANTAS


Sistema Integral de Monitoreo de Espectaculares

Reporte de recorrido

Usuario luisdavid.martinez

Id Encuesta: 32661 - Ticket:5213 - Estatus:Autorizado

Período Electoral	CAMPAÑA
Ámbito	Local
Partido Político	COALICIÓN PRI-PVEM
Otro Partido	
Nombre Candidato	JUAN SEGOVIA HERNANDEZ
Descripción del Cargo	DIPUTADO LOCAL
Otro Cargo	
Lema / Versión	TRABAJAR PARA TI
Observaciones	EN LA TIENDA DE ANARROTOS

Entidad	SAN LUIS POTOSÍ
Municipio	MATEHUALA
Colonia	BUGAMBILIAS
Calle	JUAREZ
Número	400 A
Entre calle	BUGBILIAS
Y Calle	JUAREZ
C.P.	78230
Referencia	EN LA TIENDA DE ABARROTOS
Distritos Federales	
Distritos Locales	DISTRITO I

Tamaño Ancho: 2 metros, alto: 1.5 metros

Tipo Anuncio MANTAS



Sistema Integral de Monitoreo de Espectaculares

Reporte de recorrido

Usuario luisdavid.martinez

Id Encuesta: 32663 - Ticket:5213 - Estatus: Autorizado



Período Electoral	CAMPAÑA
Ámbito	Local
Partido Político	COALICIÓN PRI-PVEM
Otro Partido	
Nombre Candidato	ROBERTO ALEJANDRO SEGOVIA
Descripción del Cargo	DIPUTADO LOCAL
Otro Cargo	
Lema / Versión	TRABAJAR PARA TI

Entidad	SAN LUIS POTOSÍ
Municipio	MATEHUALA
Colonia	GUADALUPE
Calle	JUAREZ
Número	327
Entre calle	RIVAS GUILLEN
Y Calle	SAN MARTIN
C.P.	78230
Referencia	ANARROTOS LA ESPERANZA
Distritos Federales	
Distritos Locales	DISTRITO I

Observaciones

Tamaño Ancho: 2 metros, alto: 2 metros

Tipo Anuncio MANTAS



Sistema Integral de Monitoreo de Espectaculares

Reporte de recorrido

Usuario luisdavid.martinez

Id Encuesta: 32665 - Ticket:5213 - Estatus:Autorizado


Período Electoral	CAMPAÑA
Ámbito	Local
Partido Político	COALICIÓN PRI-PVEM
Otro Partido	
Nombre Candidato	ROBERTO ALEJANDRO SEGOVIA
Descripción del Cargo	DIPUTADO LOCAL
Otro Cargo	
Lema / Versión	TRABAJAR PARA TI

Entidad	SAN LUIS POTOSÍ
Municipio	MATEHUALA
Colonia	GUADALUPE
Calle	JUAREZ
Número	326 B
Entre calle	RIVAS GUILLEN
Y Calle	SAN MARTIN
C.P.	78230
Referencia	FRENTE A LA GASOLINERIA
Distritos Federales	
Distritos Locales	DISTRITO I

Observaciones

Tamaño Ancho: 4 metros, alto: 3 metros

Tipo Anuncio MANTAS



Sistema Integral de Monitoreo de Espectaculares
Reporte de recorrido

Usuario luisdavid.martinez

Id Encuesta: 32666 - Ticket:5213 - Estatus:Autorizado

Período Electoral	CAMPAÑA
Ámbito	Local
Partido Político	COALICIÓN PRI-PVEM
Otro Partido	
Nombre Candidato	ROBERTO ALEJANDRO SEGOVIA
Descripción del Cargo	DIPUTADO LOCAL
Otro Cargo	
Lema / Versión	TRABAJAR PARA TI

Entidad	SAN LUIS POTOSÍ
Municipio	MATEHUALA
Colonia	GIADALUPE
Calle	JUAREZ
Número	SIN NUM
Entre calle	PONCIANO ARRIAGA
Y Calle	RIVAS GUILLEN
C.P.	78230
Referencia	FRENTE A LA GASOLINERIA
Distritos Federales	
Distritos Locales	DISTRITO I

Observaciones	SON DOS MANTAS
----------------------	----------------

Tamaño	Ancho: 3 metros, alto: 2 metros
---------------	---------------------------------



Tipo Anuncio	MANTAS
---------------------	--------



Sistema Integral de Monitoreo de Espectaculares

Reporte de recorrido

Usuario luisdavid.martinez

Id Encuesta: 32668 - Ticket:5213 - Estatus: Autorizado

Período Electoral	CAMPAÑA
Ámbito	Local
Partido Político	COALICIÓN PRI-PVEM
Otro Partido	
Nombre Candidato	ROBERTO ALEJANDRO SEGOVIA
Descripción del Cargo	DIPUTADO LOCAL
Otro Cargo	
Lema / Versión	TRABAJAR PARA TI

Entidad	SAN LUIS POTOSÍ
Municipio	MATEHUALA
Colonia	GIADALUPE
Calle	PONCIANO ARRIAGA
Número	SIN MUM
Entre calle	JUAREZ
Y Calle	AV HIDALGO
C.P.	78230
Referencia	FRENTE A LA GASOLINERIA
Distritos Federales	
Distritos Locales	DISTRITO I

Observaciones JUNTO A OTROS 3 MUROS

Tamaño Ancho: 4 metros, alto: 2 metros

Tipo Anuncio MUROS



Sistema Integral de Monitoreo de Espectaculares

Reporte de recorrido

Usuario joseluis.zuniga

Id Encuesta: 32712 - Ticket:5220 - Estatus: Autorizado


Período Electoral	CAMPAÑA
Ámbito	Local
Partido Político	COALICIÓN PRI-PVEM
Otro Partido	
Nombre Candidato	CARMELO OLVERA
Descripción del Cargo	PRESIDENTE MUNICIPAL
Otro Cargo	
Lema / Versión	SOLEDAD NOS UNE

Entidad	SAN LUIS POTOSÍ
Municipio	SOLEDAD DE GRACIANO SÁNCHEZ
Colonia	LA VIRGEN
Calle	CARR MATEHUALA
Número	SN
Entre calle	LERDO DE TEJADA
Y Calle	NARCISO MENDOZA
C.P.	74830
Referencia	CASI LLEGANDO A PUENTE FRENTE A LOTE BALDÍOS
Distritos Federales	
Distritos Locales	DISTRITO II

Observaciones

Tamaño Ancho: 5 metros, alto: 4 metros

Tipo Anuncio PANORÁMICOS



Sistema Integral de Monitoreo de Espectaculares

Reporte de recorrido

Usuario edgardo.juarez

Id Encuesta: 32733 - Ticket:5222 - Estatus:Autorizado

Período Electoral	CAMPAÑA
Ámbito	Local
Partido Político	COALICIÓN PRI-PVEM
Otro Partido	
Nombre Candidato	MANUEL LOZANO
Descripción del Cargo	PRESIDENTE MUNICIPAL
Otro Cargo	
Lema / Versión	TODOS CON SEGURIDAD

Entidad	SAN LUIS POTOSÍ
Municipio	SAN LUIS POTOSÍ
Colonia	FRACC ORQUIDEAS
Calle	AV BENITO JUAREZ
Número	SIN NUMEROS
Entre calle	ENTRADA FRACC ORQUIDEAS
Y Calle	16 DE SEPTIEMBRE
C.P.	78240
Referencia	ESPECTACULAR ESTA EN FABRICA
Distritos Federales	
Distritos Locales	DISTRITO VI

Observaciones TIENE PROMOCION DE PRI Y PVEM

Tamaño Ancho: 8 metros, alto: 6 metros

Tipo Anuncio PANORÁMICOS



Sistema Integral de Monitoreo de Espectaculares

Reporte de recorrido

Usuario edgardo.juarez

Id Encuesta: 33277 - Ticket:5304 - Estatus:Autorizado



Período Electoral	CAMPAÑA
Ámbito	Local
Partido Político	COALICIÓN PRI-PVEM
Otro Partido	
Nombre Candidato	MANUEL LOZANO
Descripción del Cargo	PRESIDENTE MUNICIPAL
Otro Cargo	
Lema / Versión	TODAS LAS MUJERES CON APOYOS

Entidad	SAN LUIS POTOSÍ
Municipio	SAN LUIS POTOSÍ
Colonia	B ANAYA
Calle	AV BENITO JUAREZ
Número	SIN NUMERO
Entre calle	LUXEMBURGO
Y Calle	CIRCUITO ORIENTE
C.P.	78239
Referencia	DENTRO DE UN SOCCER CENTER
Distritos Federales	
Distritos Locales	DISTRITO VIII

Observaciones APOYADO POR EL PRI Y PVEM

Tamaño Ancho: 8 metros, alto: 6 metros

Tipo Anuncio PANORÁMICOS



Sistema Integral de Monitoreo de Espectaculares

Reporte de recorrido

Usuario luisdavid.martinez

Id Encuesta: 33511 - Ticket:5342 - Estatus: Autorizado

Período Electoral	CAMPAÑA
Ámbito	Local
Partido Político	COALICIÓN PRI-PVEM
Otro Partido	
Nombre Candidato	ROBERTO ALEJANDRO SEGOVIA
Descripción del Cargo	DIPUTADO LOCAL
Otro Cargo	
Lema / Versión	TRABAJAR PARA TI
Observaciones	MURO DE GRAN TAMAÑO PINTADO DE BLANCO

Entidad	SAN LUIS POTOSÍ
Municipio	MATEHUALA
Colonia	FORESTAL
Calle	JUAREZ
Número	297
Entre calle	PORTES GIL
Y Calle	BELISARIO DOMINGUEZ
C.P.	78230
Referencia	DONDE TOPA LA CALLE DE PORTES GIL
Distritos Federales	
Distritos Locales	DISTRITO I

Tamaño Ancho: 27 metros, alto: 3 metros

Tipo Anuncio MUROS



Sistema Integral de Monitoreo de Espectaculares

Reporte de recorrido

Usuario erika.ramirez

Id Encuesta: 33649 - Ticket:5358 - Estatus:Autorizado

Período Electoral	CAMPAÑA
Ámbito	Local
Partido Político	COALICIÓN PRI-PVEM
Otro Partido	
Nombre Candidato	MANUEL LOZANO
Descripción del Cargo	PRESIDENTE MUNICIPAL
Otro Cargo	
Lema / Versión	VAMOS CON TODO

Entidad	SAN LUIS POTOSÍ
Municipio	SAN LUIS POTOSÍ
Colonia	LAS PIEDRAS
Calle	ARROYO DE LAS VIRGENES
Número	SIN N M
Entre calle	FERROCARRIL
Y Calle	VIZCAYA
C.P.	78137
Referencia	NINGUNA
Distritos Federales	
Distritos Locales	DISTRITO VII

Observaciones

Tamaño Ancho: 15 metros, alto: 3 metros

Tipo Anuncio MUROS



Sistema Integral de Monitoreo de Espectaculares

Reporte de recorrido

Usuario luisdavid.martinez

Id Encuesta: 33771 - Ticket:5374 - Estatus: Autorizado

Período Electoral	CAMPAÑA
Ámbito	Local
Partido Político	COALICIÓN PRI-PVEM
Otro Partido	
Nombre Candidato	ROBERTO ALEJANDRO SEGOVIA HDZ
Descripción del Cargo	DIPUTADO LOCAL
Otro Cargo	
Lema / Versión	TRABAJAR PARA TI

Entidad	SAN LUIS POTOSÍ
Municipio	CEDRAL
Colonia	UNION
Calle	CARR CEDRAL MATEHUALA
Número	153
Entre calle	AZUCENA
Y Calle	CARR CEFRAL
C.P.	78240
Referencia	NEGOCIO MATERIALES PARA CONSTRUCCION
Distritos Federales	
Distritos Locales	DISTRITO I

Observaciones JUNTO A OTRAS 3

Tamaño Ancho: 4 metros, alto: 2 metros

Tipo Anuncio MANTAS



Sistema Integral de Monitoreo de Espectaculares

Reporte de recorrido

Usuario luisdavid.martinez

Id Encuesta: 33772 - Ticket:5374 - Estatus: Autorizado

Período Electoral	CAMPAÑA
Ámbito	Local
Partido Político	COALICIÓN PRI-PVEM
Otro Partido	
Nombre Candidato	JUAN CARLOS PEREZ
Descripción del Cargo	PRESIDENTE MUNICIPAL
Otro Cargo	
Lema / Versión	JINTOS POR CRDRAL
Observaciones	JUNTO A OTRAS 3 MANTAS

Entidad	SAN LUIS POTOSÍ
Municipio	CEDRAL
Colonia	UNION
Calle	CARRETERA CEDRAL MATEHUALA
Número	153
Entre calle	AZUCENA
Y Calle	CARR CEDRAL MATEHUALA
C.P.	78240
Referencia	NEGOCIO MATERIAL PARA CONSTRUCCION
Distritos Federales	
Distritos Locales	DISTRITO I

Tamaño Ancho: 3 metros, alto: 2 metros

Tipo Anuncio MANTAS



Sistema Integral de Monitoreo de Espectaculares

Reporte de recorrido

Usuario luisdavid.martinez

Id Encuesta: 33778 - Ticket:5374 - Estatus: Autorizado



Período Electoral	CAMPAÑA
Ámbito	Local
Partido Político	COALICIÓN PRI-PVEM
Otro Partido	
Nombre Candidato	JUAN CARLOS PEREZ
Descripción del Cargo	PRESIDENTE MUNICIPAL
Otro Cargo	
Lema / Versión	JUNTOS POR CEDRAL

Entidad	SAN LUIS POTOSÍ
Municipio	CEDRAL
Colonia	UNION
Calle	CARR CEDRAL MATEHUALA
Número	153
Entre calle	AZUCENA
Y Calle	CARR CEDRAL MATEHUALA
C.P.	78240
Referencia	AUN COSTADO VENTA MAT CONSTRUCC
Distritos Federales	
Distritos Locales	DISTRITO I

Observaciones

Tamaño Ancho: 4 metros, alto: 2 metros

Tipo Anuncio MUROS



Sistema Integral de Monitoreo de Espectaculares

Reporte de recorrido

Usuario luisdavid.martinez

Id Encuesta: 33779 - Ticket:5374 - Estatus: Autorizado

Período Electoral	CAMPAÑA
Ámbito	Local
Partido Político	COALICIÓN PRI-PVEM
Otro Partido	
Nombre Candidato	JUAN CARLOS PEREZ
Descripción del Cargo	PRESIDENTE MUNICIPAL
Otro Cargo	
Lema / Versión	JUNTOS POR CEDRAL

Entidad	SAN LUIS POTOSÍ
Municipio	CEDRAL
Colonia	UNION
Calle	CARR MATEHUALA
Número	593
Entre calle	AZUCENA
Y Calle	CARR A MATEHUALA
C.P.	78240
Referencia	FRENTE A GASOLINERA
Distritos Federales	
Distritos Locales	DISTRITO I

Observaciones

Tamaño Ancho: 30 metros, alto: 2.5 metros

Tipo Anuncio MUROS



Sistema Integral de Monitoreo de Espectaculares

Reporte de recorrido

Usuario luisdavid.martinez

Id Encuesta: 34036 - Ticket:5412 - Estatus: Autorizado

Período Electoral	CAMPAÑA
Ámbito	Local
Partido Político	COALICIÓN PRI-PVEM
Otro Partido	
Nombre Candidato	ROBERTO ALEJANDRO SEGOVIA HDZ
Descripción del Cargo	DIPUTADO LOCAL
Otro Cargo	
Lema / Versión	PORQUE SE TRABAJAR

Entidad	SAN LUIS POTOSÍ
Municipio	CEDRAL
Colonia	CENTRO
Calle	JUAREZ
Número	5
Entre calle	MADERO
Y Calle	VICTORIA
C.P.	78520
Referencia	FRENTE AL MERCADO
Distritos Federales	
Distritos Locales	DISTRITO I

Observaciones A UN LADO DE OTRA DEL PRI

Tamaño Ancho: 7 metros, alto: 3 metros

Tipo Anuncio MANTAS



Sistema Integral de Monitoreo de Espectaculares

Reporte de recorrido

Usuario luisdavid.martinez

Id Encuesta: 34037 - Ticket:5412 - Estatus: Autorizado

Período Electoral	CAMPAÑA
Ámbito	Local
Partido Político	COALICIÓN PRI-PVEM
Otro Partido	
Nombre Candidato	JUAN CARLOS PEREZ
Descripción del Cargo	PRESIDENTE MUNICIPAL
Otro Cargo	
Lema / Versión	JUNTOS POR CEDRAL
Observaciones	AUN LADO DE OTRA DEL PRI

Entidad	SAN LUIS POTOSÍ
Municipio	CEDRAL
Colonia	CENTRO
Calle	JUAREZ
Número	5
Entre calle	MADERO
Y Calle	VOCTORIA
C.P.	78520
Referencia	FRENTE MERCADO
Distritos Federales	
Distritos Locales	DISTRITO I

Tamaño Ancho: 4 metros, alto: 6 metros

Tipo Anuncio MANTAS



Sistema Integral de Monitoreo de Espectaculares

Reporte de recorrido

Usuario luisdavid.martinez

Id Encuesta: 34043 - Ticket:5412 - Estatus: Autorizado

Período Electoral	CAMPAÑA
Ámbito	Local
Partido Político	COALICIÓN PRI-PVEM
Otro Partido	
Nombre Candidato	JUAN CARLOS PEREZ
Descripción del Cargo	PRESIDENTE MUNICIPAL
Otro Cargo	
Lema / Versión	JUNTOS POR CEDRAL

Entidad	SAN LUIS POTOSÍ
Municipio	CEDRAL
Colonia	CENTRO
Calle	ALDAMA
Número	SIN NUMERO
Entre calle	MADERO
Y Calle	VICTORIA
C.P.	78520
Referencia	FTE PLAZA PRINCIPAL LADO OTE
Distritos Federales	
Distritos Locales	DISTRITO I

Observaciones

Tamaño Ancho: 4 metros, alto: 6 metros

Tipo Anuncio MANTAS



Sistema Integral de Monitoreo de Espectaculares

Reporte de recorrido

Usuario luisdavid.martinez

Id Encuesta: 34044 - Ticket:5412 - Estatus: Autorizado

Período Electoral	CAMPAÑA
Ámbito	Local
Partido Político	COALICIÓN PRI-PVEM
Otro Partido	
Nombre Candidato	JUAN CARLOS PEREZ
Descripción del Cargo	PRESIDENTE MUNICIPAL
Otro Cargo	
Lema / Versión	JUNTOS POR CEDRAL

Entidad	SAN LUIS POTOSÍ
Municipio	CEDRAL
Colonia	CENTRO
Calle	MADERO
Número	SIN NUMERO
Entre calle	HIDALGO
Y Calle	GALEANA
C.P.	78520
Referencia	AUN COSTADO DE POLLOS MADERO
Distritos Federales	
Distritos Locales	DISTRITO I

Observaciones

Tamaño Ancho: 3 metros, alto: 3 metros

Tipo Anuncio MANTAS



Sistema Integral de Monitoreo de Espectaculares

Reporte de recorrido

Usuario joseluis.zuniga

Id Encuesta: 34200 - Ticket:5434 - Estatus: Autorizado

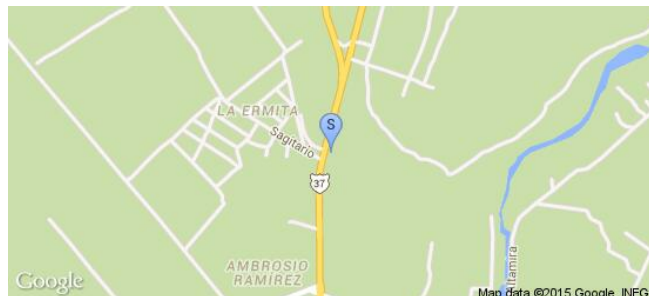
Período Electoral	CAMPAÑA
Ámbito	Local
Partido Político	COALICIÓN PRI-PVEM
Otro Partido	
Nombre Candidato	JUAN GABRIEL SOLIS
Descripción del Cargo	PRESIDENTE MUNICIPAL
Otro Cargo	
Lema / Versión	UNIDOS PARA PROSPERAR

Entidad	SAN LUIS POTOSÍ
Municipio	VILLA DE REYES
Colonia	GRANADILLAS
Calle	PROL HIDALGO
Número	SN
Entre calle	LIBRAMIENTO VILLA DE REYES
Y Calle	CARR VILLA DE REYES
C.P.	78500
Referencia	FRENTE A VULCANIZADORA
Distritos Federales	
Distritos Locales	DISTRITO II

Observaciones

Tamaño Ancho: 2.5 metros, alto: 2 metros

Tipo Anuncio MANTAS



Sistema Integral de Monitoreo de Espectaculares

Reporte de recorrido

Usuario joseluis.zuniga

Id Encuesta: 34204 - Ticket:5434 - Estatus: Autorizado

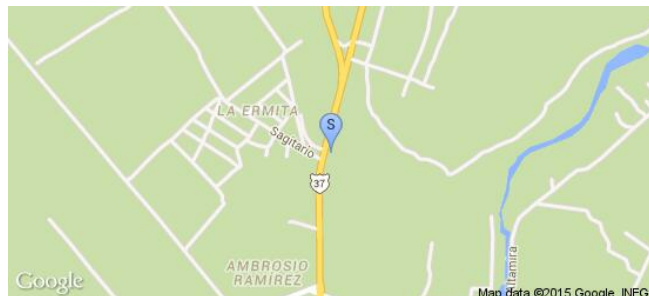

Período Electoral	CAMPAÑA
Ámbito	Local
Partido Político	COALICIÓN PRI-PVEM
Otro Partido	
Nombre Candidato	ESTHER ANGELICA
Descripción del Cargo	DIPUTADO LOCAL
Otro Cargo	
Lema / Versión	TRABAJO CON RESULTADOS

Entidad	SAN LUIS POTOSÍ
Municipio	VILLA DE REYES
Colonia	GRANADILLAS
Calle	PROL HIDALGO
Número	SN
Entre calle	LIBRAMIENTO VILLA DE REYES
Y Calle	CARR VILLA DE REYES
C.P.	78500
Referencia	JUNTO A VULCANIZADORA
Distritos Federales	
Distritos Locales	DISTRITO II

Observaciones

Tamaño Ancho: 1.5 metros, alto: 1 metros

Tipo Anuncio MANTAS



Sistema Integral de Monitoreo de Espectaculares

Reporte de recorrido

Usuario joseluis.zuniga

Id Encuesta: 34208 - Ticket:5434 - Estatus: Autorizado

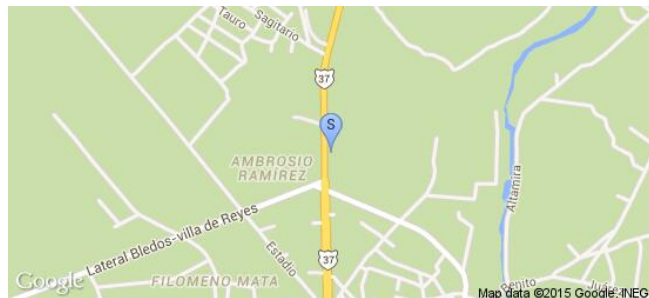
Período Electoral	CAMPAÑA
Ámbito	Local
Partido Político	COALICIÓN PRI-PVEM
Otro Partido	
Nombre Candidato	JUAN GABRIEL SOLIS AVALOS
Descripción del Cargo	PRESIDENTE MUNICIPAL
Otro Cargo	
Lema / Versión	UNIDOS PARA PROSPERAR

Entidad	SAN LUIS POTOSÍ
Municipio	VILLA DE REYES
Colonia	MODEENA
Calle	PROL HIDALGO
Número	SN
Entre calle	LIBRAMIENTO VILLA DE REYES
Y Calle	CARR VILLA DE REYES
C.P.	79530
Referencia	FRENTE A TIENDA OXXO
Distritos Federales	
Distritos Locales	DISTRITO II

Observaciones

Tamaño Ancho: 1.5 metros, alto: 1.2 metros

Tipo Anuncio MANTAS



Sistema Integral de Monitoreo de Espectaculares
Reporte de recorrido

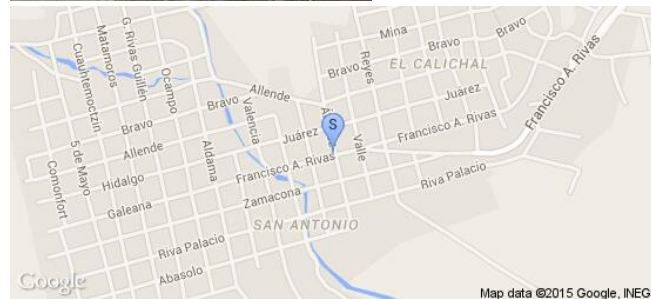
Usuario sergio.carrillo

Id Encuesta: 34295 - Ticket:5453 - Estatus:Autorizado

Período Electoral	CAMPAÑA
Ámbito	Local
Partido Político	COALICIÓN PRI-PVEM
Otro Partido	
Nombre Candidato	ARTEMIO ALVAREZ DE LEON
Descripción del Cargo	DIPUTADO LOCAL
Otro Cargo	
Lema / Versión	MI COMPROMISO ERES TU

Entidad	SAN LUIS POTOSÍ
Municipio	RAYÓN
Colonia	EL CALICHAL
Calle	FRANSISCO A RIVAS
Número	SIN NUMERO
Entre calle	ZAMACONA
Y Calle	JUAREZ
C.P.	79740
Referencia	CONTRAESQUINA DE FERRETERÍA
Distritos Federales	
Distritos Locales	DISTRITO XI

Observaciones
Tamaño Ancho: 1 metros, alto: 2 metros

Tipo Anuncio MANTAS


Sistema Integral de Monitoreo de Espectaculares
Reporte de recorrido

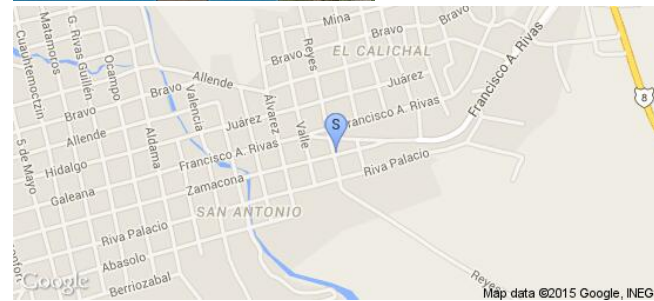
Usuario sergio.carrillo

Id Encuesta: 34300 - Ticket:5453 - Estatus: Autorizado

Período Electoral	CAMPAÑA
Ámbito	Local
Partido Político	COALICIÓN PRI-PVEM
Otro Partido	
Nombre Candidato	ARTEMIO ALVAREZ DE LEON
Descripción del Cargo	DIPUTADO LOCAL
Otro Cargo	
Lema / Versión	MI COMPROMISO ERES TU

Entidad	SAN LUIS POTOSÍ
Municipio	RAYÓN
Colonia	EL CALICHAL
Calle	ZAMAONA
Número	SIN NUMERO
Entre calle	FRANSISCO A RIVAS
Y Calle	RIVA PALACIO
C.P.	79740
Referencia	CONTRAESQUINA DE CULTIVOS
Distritos Federales	
Distritos Locales	DISTRITO XI

Observaciones
Tamaño Ancho: 3 metros, alto: 1.5 metros

Tipo Anuncio MANTAS


Sistema Integral de Monitoreo de Espectaculares

Reporte de recorrido

Usuario joseluis.zuniga

Id Encuesta: 34402 - Ticket:5470 - Estatus:Autorizado

Período Electoral	CAMPAÑA
Ámbito	Local
Partido Político	COALICIÓN PRI-PVEM
Otro Partido	
Nombre Candidato	JUAN GABRIEL SOLIS
Descripción del Cargo	PRESIDENTE MUNICIPAL
Otro Cargo	
Lema / Versión	UNIDOS PARA PROSPERAR

Entidad	SAN LUIS POTOSÍ
Municipio	VILLA DE REYES
Colonia	CENTRO
Calle	HIDALGO
Número	SN
Entre calle	MERCADO
Y Calle	HIDALGO
C.P.	79500
Referencia	FRENTE A ESIFICIO DIF
Distritos Federales	
Distritos Locales	DISTRITO II

Observaciones

Tamaño Ancho: 2 metros, alto: 1.5 metros

Tipo Anuncio MANTAS



Sistema Integral de Monitoreo de Espectaculares

Reporte de recorrido

Usuario joseluis.zuniga

Id Encuesta: 34403 - Ticket:5470 - Estatus:Autorizado

Período Electoral	CAMPAÑA
Ámbito	Local
Partido Político	COALICIÓN PRI-PVEM
Otro Partido	
Nombre Candidato	ESTHER ANGELICA
Descripción del Cargo	DIPUTADO LOCAL
Otro Cargo	
Lema / Versión	TRABAJO CON RESULTADOS

Entidad	SAN LUIS POTOSÍ
Municipio	VILLA DE REYES
Colonia	CENTRO
Calle	HIDALGO
Número	SN
Entre calle	MERCADO
Y Calle	HIDALGO
C.P.	79500
Referencia	FRENTE A EDIFICIO DIF
Distritos Federales	
Distritos Locales	DISTRITO II

Observaciones

Tamaño Ancho: 1.8 metros, alto: 1.2 metros

Tipo Anuncio MANTAS



Sistema Integral de Monitoreo de Espectaculares
Reporte de recorrido

Usuario luisdavid.martinez

Id Encuesta: 34490 - Ticket:5486 - Estatus: Autorizado

Período Electoral	CAMPAÑA
Ámbito	Local
Partido Político	COALICIÓN PRI-PVEM
Otro Partido	
Nombre Candidato	JUAN CARLOS PEREZ
Descripción del Cargo	PRESIDENTE MUNICIPAL
Otro Cargo	
Lema / Versión	JUNTOS POR CEDRAL

Entidad	SAN LUIS POTOSÍ
Municipio	CEDRAL
Colonia	CENTRO
Calle	MADERO
Número	SIN NUM
Entre calle	CARR MATEHUALA
Y Calle	PIPILA
C.P.	78520
Referencia	FRENTE PAPELERIA DANY
Distritos Federales	
Distritos Locales	DISTRITO I

Observaciones
Tamaño Ancho: 20 metros, alto: 2.5 metros

Tipo Anuncio MUROS


Sistema Integral de Monitoreo de Espectaculares
Reporte de recorrido

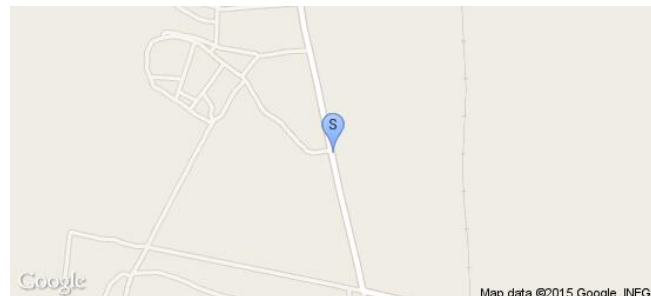

Usuario erika.ramirez

Id Encuesta: 34522 - Ticket:5492 - Estatus:Autorizado

Período Electoral	CAMPAÑA
Ámbito	Local
Partido Político	COALICIÓN PRI-PVEM
Otro Partido	
Nombre Candidato	MANUEL LOZANO
Descripción del Cargo	PRESIDENTE MUNICIPAL
Otro Cargo	
Lema / Versión	VAMOS CON TODO

Entidad	SAN LUIS POTOSÍ
Municipio	SAN LUIS POTOSÍ
Colonia	ARROYOS
Calle	CAM VIEJO A GTO
Número	SIN NUM
Entre calle	EJE 140
Y Calle	RIO AMAZONAS
C.P.	78422
Referencia	FRENTE A IGLESIA
Distritos Federales	
Distritos Locales	DISTRITO VII

Observaciones
Tamaño Ancho: 1 metros, alto: .5 metros

Tipo Anuncio MANTAS


Sistema Integral de Monitoreo de Espectaculares

Reporte de recorrido

Usuario erika.ramirez

Id Encuesta: 34731 - Ticket:5524 - Estatus:Autorizado

Período Electoral	CAMPAÑA
Ámbito	Local
Partido Político	COALICIÓN PRI-PVEM
Otro Partido	
Nombre Candidato	MANUEL LOZANO
Descripción del Cargo	PRESIDENTE MUNICIPAL
Otro Cargo	
Lema / Versión	VAMOS CON TODO

Entidad	SAN LUIS POTOSÍ
Municipio	SAN LUIS POTOSÍ
Colonia	ARROYOS
Calle	CAM VIEJO A GTO
Número	SIN NUM
Entre calle	RIOVVRDE
Y Calle	SAN ANTONIO
C.P.	78422
Referencia	NIN
Distritos Federales	
Distritos Locales	DISTRITO VII

Observaciones

Tamaño Ancho: 10 metros, alto: 2.5 metros

Tipo Anuncio MUROS



Sistema Integral de Monitoreo de Espectaculares

Reporte de recorrido

Usuario erika.ramirez

Id Encuesta: 34735 - Ticket:5525 - Estatus: Autorizado

Período Electoral	CAMPAÑA
Ámbito	Local
Partido Político	COALICIÓN PRI-PVEM
Otro Partido	
Nombre Candidato	MANUEL LOZANO
Descripción del Cargo	PRESIDENTE MUNICIPAL
Otro Cargo	
Lema / Versión	VAMOS CON TODO

Entidad	SAN LUIS POTOSÍ
Municipio	SAN LUIS POTOSÍ
Colonia	CENTRO
Calle	HIDALGO
Número	SON NUM
Entre calle	NVO LEON
Y Calle	PRINCIPAL
C.P.	00000
Referencia	IGLESIA
Distritos Federales	
Distritos Locales	DISTRITO VIII

Observaciones

Tamaño Ancho: 8 metros, alto: 1.5 metros

Tipo Anuncio MUROS



Sistema Integral de Monitoreo de Espectaculares
Reporte de recorrido

Usuario erika.ramirez

Id Encuesta: 34741 - Ticket:5525 - Estatus: Autorizado

Período Electoral	CAMPAÑA
Ámbito	Local
Partido Político	COALICIÓN PRI-PVEM
Otro Partido	
Nombre Candidato	MANUEL LOZANO
Descripción del Cargo	PRESIDENTE MUNICIPAL
Otro Cargo	
Lema / Versión	VAMOS CON TODO

Entidad	SAN LUIS POTOSÍ
Municipio	SAN LUIS POTOSÍ
Colonia	LA PILA
Calle	MORELOS
Número	400
Entre calle	PRINCIPAL
Y Calle	PRIV DE MORELOS
C.P.	78422
Referencia	PORTON VERDE
Distritos Federales	
Distritos Locales	DISTRITO VIII

Observaciones
Tamaño Ancho: 8 metros, alto: 2.5 metros

Tipo Anuncio MUROS


Sistema Integral de Monitoreo de Espectaculares
Reporte de recorrido

Usuario luisdavid.martinez

Id Encuesta: 34748 - Ticket:5527 - Estatus: Autorizado

Período Electoral	CAMPAÑA
Ámbito	Local
Partido Político	COALICIÓN PRI-PVEM
Otro Partido	
Nombre Candidato	JUAN CARLOS PEREZ
Descripción del Cargo	PRESIDENTE MUNICIPAL
Otro Cargo	
Lema / Versión	JUNTOS POR CEDRAL

Entidad	SAN LUIS POTOSÍ
Municipio	CEDRAL
Colonia	CENTRO
Calle	CARR MATEHUALA
Número	SIN NUM.
Entre calle	MADERO
Y Calle	GASOLINERA
C.P.	78520
Referencia	EN LA CURVA
Distritos Federales	
Distritos Locales	DISTRITO I

Observaciones
Tamaño Ancho: 12 metros, alto: 2.5 metros

Tipo Anuncio MUROS


Sistema Integral de Monitoreo de Espectaculares

Reporte de recorrido

Usuario luisdavid.martinez

Id Encuesta: 34750 - Ticket:5527 - Estatus: Autorizado

Período Electoral	CAMPAÑA
Ámbito	Local
Partido Político	COALICIÓN PRI-PVEM
Otro Partido	
Nombre Candidato	ROBERTO ALEJANDRO SEGOVIA HDZ
Descripción del Cargo	DIPUTADO LOCAL
Otro Cargo	
Lema / Versión	TRABAJAR PARA TI

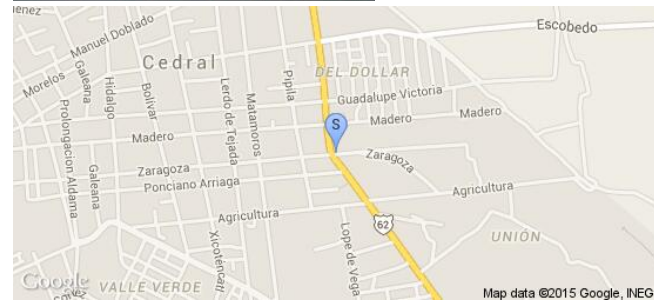
Entidad	SAN LUIS POTOSÍ
Municipio	CEDRAL
Colonia	CENTRO
Calle	CARR MATEHUALA
Número	SIN NUM
Entre calle	MADERO
Y Calle	CARR MATEHUALA
C.P.	78520
Referencia	A UN COSTADO DEL MINISUPER CHAYITO
Distritos Federales	
Distritos Locales	DISTRITO I

Observaciones

Tamaño Ancho: 18 metros, alto: 2.5 metros



Tipo Anuncio MUROS



Sistema Integral de Monitoreo de Espectaculares

Reporte de recorrido

Usuario joseluis.zuniga

Id Encuesta: 34766 - Ticket:5529 - Estatus:Autorizado

Período Electoral	CAMPAÑA
Ámbito	Local
Partido Político	COALICIÓN PRI-PVEM
Otro Partido	
Nombre Candidato	JUAN GABRIEL SOLIS
Descripción del Cargo	PRESIDENTE MUNICIPAL
Otro Cargo	
Lema / Versión	UNIDOS PARA PROSPERAR

Entidad	SAN LUIS POTOSÍ
Municipio	VILLA DE REYES
Colonia	CENTRO
Calle	ITURBIDE
Número	SN
Entre calle	OCAMPO
Y Calle	ITURBIDE
C.P.	79500
Referencia	FRENTE A OXXO
Distritos Federales	
Distritos Locales	DISTRITO II

Observaciones

Tamaño Ancho: 1.8 metros, alto: 1.3 metros

Tipo Anuncio MANTAS



Sistema Integral de Monitoreo de Espectaculares

Reporte de recorrido

Usuario anajudith.figueroa

Id Encuesta: 35883 - Ticket:5711 - Estatus:Autorizado

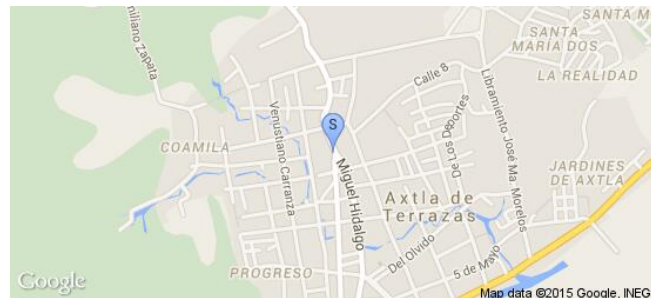
Período Electoral	CAMPAÑA
Ámbito	Local
Partido Político	COALICIÓN PRI-PVEM
Otro Partido	
Nombre Candidato	CHARO SANCHEZ
Descripción del Cargo	PRESIDENTE MUNICIPAL
Otro Cargo	
Lema / Versión	FUERZA VOZ Y COMPROMISO POR AXTLA

Entidad	SAN LUIS POTOSÍ
Municipio	AXTLA DE TERRAZAS
Colonia	CENTRO
Calle	BENITO JUAREZ
Número	S/N
Entre calle	FRANCISCO I MADERO
Y Calle	BENITO JUAREZ
C.P.	79930
Referencia	A UN LADO DE HELADOS Y PALETAS
Distritos Federales	
Distritos Locales	DISTRITO XV

Observaciones

Tamaño Ancho: 1.5 metros, alto: 1 metros

Tipo Anuncio MANTAS



Sistema Integral de Monitoreo de Espectaculares

Reporte de recorrido

Usuario anajudith.figueroa

Id Encuesta: 35884 - Ticket:5711 - Estatus:Autorizado

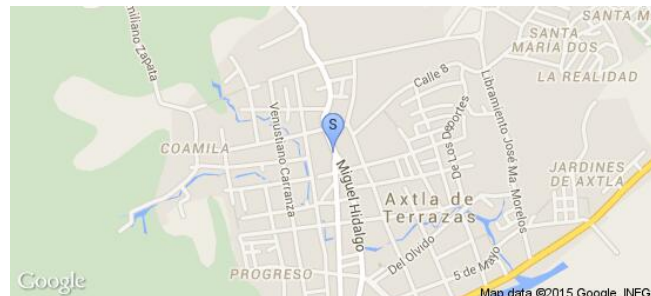
Período Electoral	CAMPAÑA
Ámbito	Local
Partido Político	COALICIÓN PRI-PVEM
Otro Partido	
Nombre Candidato	CHARO SANCHEZ
Descripción del Cargo	PRESIDENTE MUNICIPAL
Otro Cargo	
Lema / Versión	FUERZA VOZ Y COMPROMISO POR AXTLA

Entidad	SAN LUIS POTOSÍ
Municipio	AXTLA DE TERRAZAS
Colonia	CENTRO
Calle	BENITO JUAREZ
Número	S/N
Entre calle	FRANCISCO I MADERO
Y Calle	BENITO JUAREZ
C.P.	79930
Referencia	A UN COSTADO DE SAYER
Distritos Federales	
Distritos Locales	DISTRITO XV

Observaciones

Tamaño Ancho: 5 metros, alto: 5 metros

Tipo Anuncio MANTAS



Sistema Integral de Monitoreo de Espectaculares

Reporte de recorrido

Usuario luisdavid.martinez

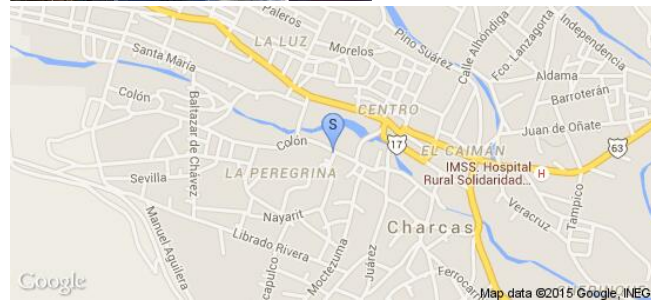

Id Encuesta: 35892 - Ticket:5713 - Estatus: Autorizado

Período Electoral	CAMPAÑA
Ámbito	Local
Partido Político	COALICIÓN PRI-PVEM
Otro Partido	
Nombre Candidato	ROBERTO ALEJANDRO SEGOVIA HDZ
Descripción del Cargo	DIPUTADO LOCAL
Otro Cargo	
Lema / Versión	PORQUE SE TRABAJAR
Observaciones	CASA CAMPAÑA LUIS ARMANDO COLUNGA

Entidad	SAN LUIS POTOSÍ
Municipio	CHARCAS
Colonia	CENTRO
Calle	GALEANA
Número	SIN NUM
Entre calle	PIPILA
Y Calle	MORELOS
C.P.	78590
Referencia	FRENTE A LA CRUZ ROJA
Distritos Federales	
Distritos Locales	DISTRITO I

Tamaño Ancho: 2 metros, alto: 2.5 metros

Tipo Anuncio MANTAS



Sistema Integral de Monitoreo de Espectaculares

Reporte de recorrido

Usuario luisdavid.martinez

Id Encuesta: 35950 - Ticket:5721 - Estatus: Autorizado

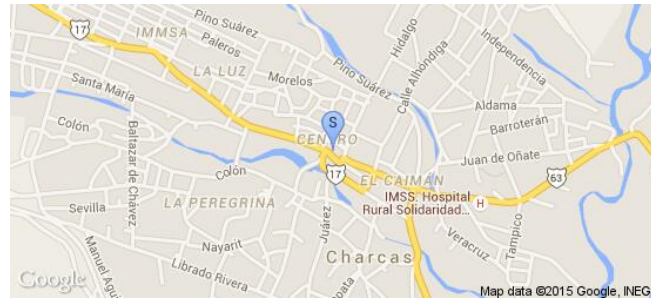
Período Electoral	CAMPAÑA
Ámbito	Local
Partido Político	COALICIÓN PRI-PVEM
Otro Partido	
Nombre Candidato	ROBERTO ALEJANDRO SEGOVIA HDZ
Descripción del Cargo	DIPUTADO LOCAL
Otro Cargo	
Lema / Versión	TRABAJAR PARA TI

Entidad	SAN LUIS POTOSÍ
Municipio	CHARCAS
Colonia	CENTRO
Calle	GALEANA
Número	10
Entre calle	HIDALGO
Y Calle	PIPILA
C.P.	78590
Referencia	FTE COCINA ECONOMICA LOS CUATES
Distritos Federales	
Distritos Locales	DISTRITO I

Observaciones

Tamaño Ancho: 5 metros, alto: 3 metros

Tipo Anuncio MUROS



Sistema Integral de Monitoreo de Espectaculares

Reporte de recorrido

Usuario edgardo.juarez

Id Encuesta: 35997 - Ticket:5728 - Estatus:Autorizado

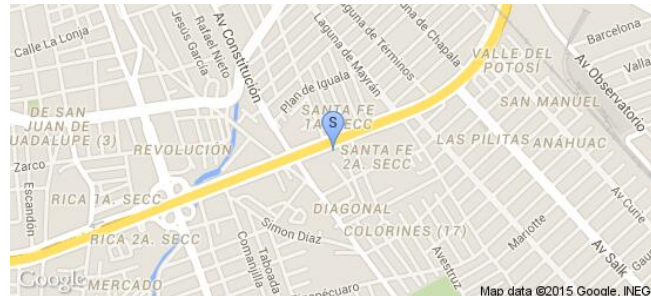
Período Electoral	CAMPAÑA
Ámbito	Local
Partido Político	COALICIÓN PRI-PVEM
Otro Partido	
Nombre Candidato	MANUEL LOZANO
Descripción del Cargo	PRESIDENTE MUNICIPAL
Otro Cargo	
Lema / Versión	TODOS LOS ADULTOS MAYORES CON DESCUENTOS

Entidad	SAN LUIS POTOSÍ
Municipio	SAN LUIS POTOSÍ
Colonia	SANTA FE
Calle	AV SALVADOR NAVA
Número	ESQ MONTE DE LAS CRUCES
Entre calle	MONTE DE LAS CRUCES
Y Calle	TOMA DE GRANADITAS
C.P.	78340
Referencia	FRENTE ALQUILADORA LA MISION
Distritos Federales	
Distritos Locales	DISTRITO VIII

Observaciones BAJANDO EL PUENTE FRENTE

Tamaño Ancho: 8 metros, alto: 6 metros

Tipo Anuncio PANORÁMICOS



Sistema Integral de Monitoreo de Espectaculares
Reporte de recorrido

Usuario erika.ramirez

Id Encuesta: 36014 - Ticket:5732 - Estatus:Autorizado

Período Electoral	CAMPAÑA
Ámbito	Local
Partido Político	COALICIÓN PRI-PVEM
Otro Partido	
Nombre Candidato	MANUEL LOZANO
Descripción del Cargo	PRESIDENTE MUNICIPAL
Otro Cargo	
Lema / Versión	VAMOS CON TODO

Entidad	SAN LUIS POTOSÍ
Municipio	SAN LUIS POTOSÍ
Colonia	DEL.BOCAS
Calle	CAPUTAN CALDERA
Número	224
Entre calle	JUAN OVIEDO
Y Calle	PRINCIPAL
C.P.	78400
Referencia	PANADERIA
Distritos Federales	
Distritos Locales	DISTRITO VII

Observaciones
Tamaño Ancho: 1 metros, alto: 1 metros

Tipo Anuncio MANTAS


Usuario anajudith.figuroa

Id Encuesta: 36081 - Ticket:5739 - Estatus:Autorizado

Período Electoral	CAMPAÑA
Ámbito	Local
Partido Político	COALICIÓN PRI-PVEM
Otro Partido	
Nombre Candidato	CHARO SANCHEZ
Descripción del Cargo	PRESIDENTE MUNICIPAL
Otro Cargo	
Lema / Versión	FUERZA VOZ Y COMPROMISO

Entidad	SAN LUIS POTOSÍ
Municipio	AXTLA DE TERRAZAS
Colonia	CENTRO
Calle	BENITO JUAREZ
Número	S/N
Entre calle	FRANCISCO I MADERO
Y Calle	ALDAMA
C.P.	79930
Referencia	EN CONTRA ESQUINA DEL ESTABLECIMIENTO EL ANZUELO
Distritos Federales	
Distritos Locales	DISTRITO XV

Observaciones

Tamaño Ancho: 9 metros, alto: 2 metros

Tipo Anuncio MUROS



Sistema Integral de Monitoreo de Espectaculares

Reporte de recorrido

Usuario anajudith.figuroa

Id Encuesta: 36645 - Ticket:5815 - Estatus:Autorizado

Período Electoral	CAMPAÑA
Ámbito	Local
Partido Político	COALICIÓN PRI-PVEM
Otro Partido	
Nombre Candidato	CHARO SANCHEZ
Descripción del Cargo	PRESIDENTE MUNICIPAL
Otro Cargo	
Lema / Versión	FUERZA VOZ Y COMPROMISO

Entidad	SAN LUIS POTOSÍ
Municipio	AXTLA DE TERRAZAS
Colonia	CENTRO
Calle	MORELOS
Número	S/N
Entre calle	FRANCISCO I MADERO
Y Calle	AXTLA
C.P.	79930
Referencia	FRENTE AL COMITE MUNICIPAL DEL PAN
Distritos Federales	
Distritos Locales	DISTRITO XIV

Observaciones

Tamaño Ancho: 6 metros, alto: 2.8 metros

Tipo Anuncio MUROS



Sistema Integral de Monitoreo de Espectaculares
Reporte de recorrido

Usuario luisdavid.martinez

Id Encuesta: 37177 - Ticket:5897 - Estatus: Autorizado

Período Electoral	CAMPAÑA
Ámbito	Local
Partido Político	COALICIÓN PRI-PVEM
Otro Partido	
Nombre Candidato	ROBERTO ALEJANDRO SEGOVIA
Descripción del Cargo	DIPUTADO LOCAL
Otro Cargo	
Lema / Versión	PORQUE SE TRABAJAR

Entidad	SAN LUIS POTOSÍ
Municipio	CHARCAS
Colonia	CENTRO
Calle	20 DE NOVIEMBRE
Número	44 A
Entre calle	GUERRERO
Y Calle	20 DE NOVIEMBRE
C.P.	78590
Referencia	EN DONDE ESTA EL COCODRILO DE PIEDRA
Distritos Federales	
Distritos Locales	DISTRITO I

Observaciones
Tamaño Ancho: 3 metros, alto: 2.5 metros

Tipo Anuncio MANTAS


Sistema Integral de Monitoreo de Espectaculares
Reporte de recorrido

Usuario sergio.carrillo

Id Encuesta: 56986 - Ticket:17367 - Estatus: Autorizado

Período Electoral	CAMPAÑA
Ámbito	Local
Partido Político	COALICIÓN PRI-PVEM
Otro Partido	
Nombre Candidato	CARMELO OLVERA
Descripción del Cargo	PRESIDENTE MUNICIPAL
Otro Cargo	
Lema / Versión	TRABAJANDO POR TI MI COMPROMISO ES CONTIGO

Entidad	SAN LUIS POTOSÍ
Municipio	SOLEDAD DE GRACIANO SÁNCHEZ
Colonia	LAS CAPILLAS
Calle	CARR MATEHUALA A SAN LUIS
Número	SIN NUMERO
Entre calle	PERIFÉRICO
Y Calle	BUSTAMANTE
C.P.	78430
Referencia	FRENTE A GASERA
Distritos Federales	
Distritos Locales	DISTRITO IX

Observaciones
Tamaño Ancho: 3 metros, alto: 2 metros

Tipo Anuncio MUROS


Sistema Integral de Monitoreo de Espectaculares

Reporte de recorrido

Usuario joseluis.zuniga

Id Encuesta: 5820 - Ticket:1119 - Estatus: Autorizado

Período Electoral CAMPAÑA
Ámbito Local

Partido Político COALICIÓN PRI-PVEM
Otro Partido
Nombre Candidato MANUEL LOZANO
Descripción del Cargo PRESIDENTE MUNICIPAL

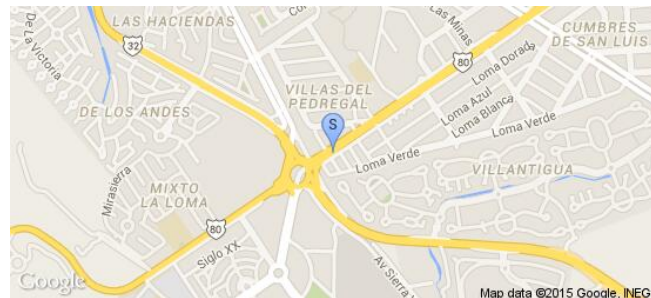

Otro Cargo
Lema / Versión VAMOS CON TODO POR UN SAN LUIS MEJOR

Observaciones

Entidad SAN LUIS POTOSÍ
Municipio SAN LUIS POTOSÍ
Colonia LOMA VERDE
Calle AV SALVADOR NAVA
Número SIN NUMERO
Entre calle SAN PEDRO
Y Calle CUBILETE
C.P. 78215
Referencia HOTEL REAL INN
Distritos Federales
Distritos Locales DISTRITO V

Tamaño Ancho: 12 metros, alto: 8 metros

Tipo Anuncio PANORÁMICOS



Sistema Integral de Monitoreo de Espectaculares

Reporte de recorrido

Usuario sergio.carrillo

Id Encuesta: 58402 - Ticket:17552 - Estatus: Autorizado

Período Electoral	CAMPAÑA
Ámbito	Local
Partido Político	COALICIÓN PRI-PVEM
Otro Partido	
Nombre Candidato	MEME LOZANO
Descripción del Cargo	PRESIDENTE MUNICIPAL
Otro Cargo	
Lema / Versión	VAMOS CON TODO POR UN MEJOR SAN LUIS

Entidad	SAN LUIS POTOSÍ
Municipio	SAN LUIS POTOSÍ
Colonia	JACARANDAS
Calle	HERNAN CORTES
Número	SIN NUMERO
Entre calle	DOLOMITA
Y Calle	TEZONTLE
C.P.	78710
Referencia	SOBRE TALLER DE CLUTCH Y FRENOS
Distritos Federales	
Distritos Locales	DISTRITO V

Observaciones DOS MANTAS CON MISMO ARTE Y TAMAÑO

Tamaño Ancho: 2 metros, alto: 1.5 metros

Tipo Anuncio MANTAS



Sistema Integral de Monitoreo de Espectaculares

Reporte de recorrido

Usuario sergio.carrillo

Id Encuesta: 58407 - Ticket:17552 - Estatus: Autorizado

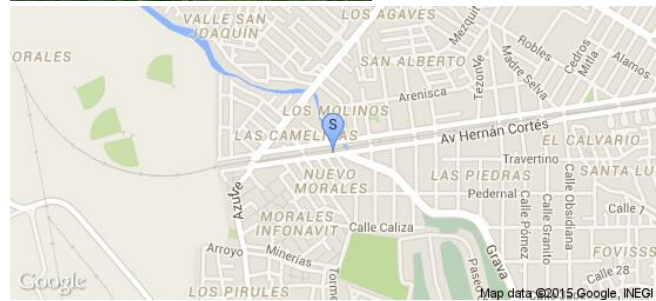
Período Electoral	CAMPAÑA
Ámbito	Local
Partido Político	COALICIÓN PRI-PVEM
Otro Partido	
Nombre Candidato	MEME LOZANO
Descripción del Cargo	PRESIDENTE MUNICIPAL
Otro Cargo	
Lema / Versión	VAMOS CON TODO

Entidad	SAN LUIS POTOSÍ
Municipio	SAN LUIS POTOSÍ
Colonia	MORALES
Calle	ARROYO DE LAS VIRGENES
Número	SIN NUMERO
Entre calle	HERNAN CORTES
Y Calle	MARMOL
C.P.	78710
Referencia	ENTRADA ARROYO DE LAS VIRGENES
Distritos Federales	
Distritos Locales	DISTRITO VII

Observaciones

Tamaño Ancho: 15 metros, alto: 3 metros

Tipo Anuncio MUROS



Sistema Integral de Monitoreo de Espectaculares
Reporte de recorrido

Usuario miguel.martinez

Id Encuesta: 58641 - Ticket:17579 - Estatus: Autorizado

Período Electoral CAMPAÑA
Ámbito Local

Entidad SAN LUIS POTOSÍ
Municipio CIUDAD VALLES
Colonia 20 DE NOVIEMBRE

Partido Político COALICIÓN PRI-PVEM
Otro Partido
Nombre Candidato JORGE TERÁN JUÁREZ
Descripción del Cargo PRESIDENTE MUNICIPAL

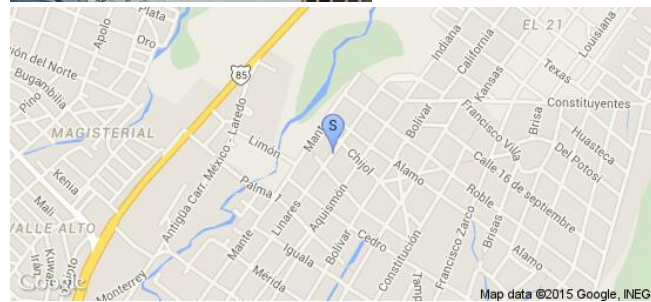

Calle LINARES
Número SIN NÚMERO
Entre calle CHIJOL
Y Calle PALMA DOS

Otro Cargo
Lema / Versión EXPERIENCIA AL SERVICIO DE TODOS

C.P. 79020
Referencia A UN COSTADO DE DEPÓSITO DE CERVEZA
 20 DE NOVIEMBRE

Distritos Federales
Distritos Locales DISTRITO XII

Observaciones
Tamaño Ancho: .8 metros, alto: 1 metros

Tipo Anuncio MANTAS


Sistema Integral de Monitoreo de Espectaculares
Reporte de recorrido

Usuario miguel.martinez

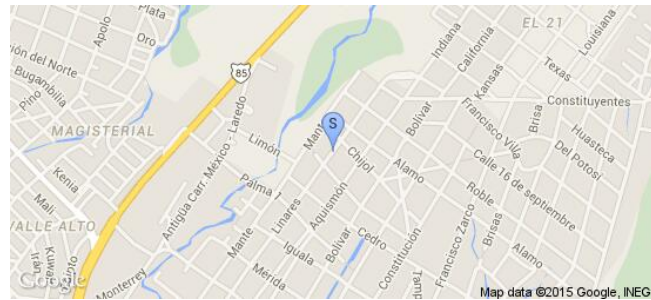
Id Encuesta: 58656 - Ticket:17582 - Estatus: Autorizado

Período Electoral	CAMPAÑA
Ámbito	Local
Partido Político	COALICIÓN PRI-PVEM
Otro Partido	
Nombre Candidato	JUAN MANUEL CARRERAS LÓPEZ
Descripción del Cargo	GOBERNADOR
Otro Cargo	
Lema / Versión	JUAN MANUEL CARRERAS GOBERNADOR

Entidad	SAN LUIS POTOSÍ
Municipio	CIUDAD VALLES
Colonia	20 DE NOVIEMBRE
Calle	LINARES
Número	SIN NÚMERO
Entre calle	CHIJOL
Y Calle	PALMA DOS
C.P.	79020
Referencia	A UN COSTADO DE DEPÓSITO 20 DE NOVIEMBRE
Distritos Federales	
Distritos Locales	DISTRITO XII

Observaciones CALCOMANÍA

Tamaño Ancho: .2 metros, alto: .1 metros

Tipo Anuncio PROPAGANDA UTILITARIA


Sistema Integral de Monitoreo de Espectaculares

Reporte de recorrido

Usuario luisdavid.martinez

Id Encuesta: 5908 - Ticket:1129 - Estatus: Autorizado

Período Electoral CAMPAÑA
Ámbito Local

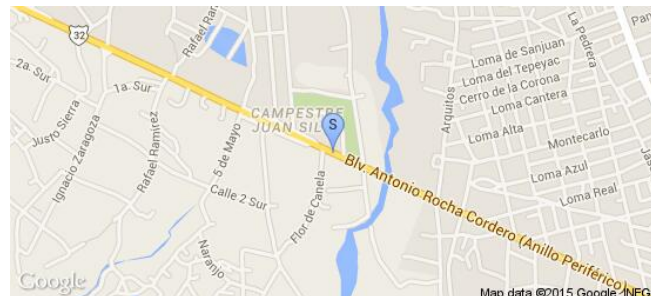

Entidad SAN LUIS POTOSÍ
Municipio SAN LUIS POTOSÍ
Colonia LAS FLORES
Calle BLVD ANTONIO ROCHA
Número 1550
Entre calle PROLONG VALLEJO
Y Calle PERIFERICO
C.P. 78365
Referencia FRENTE A VIDRIO CENTRO
Distritos Federales
Distritos Locales DISTRITO VI

Partido Político COALICIÓN PRI-PVEM
Otro Partido
Nombre Candidato MANUEL LOZANO
Descripción del Cargo PRESIDENTE MUNICIPAL
Otro Cargo
Lema / Versión VAMOS CON TODO POR UN MEJOR SAN LUIS

Observaciones ARRIBA DE UN TALLER MECANICO

Tamaño Ancho: 12 metros, alto: 7 metros

Tipo Anuncio PANORÁMICOS



Sistema Integral de Monitoreo de Espectaculares

Reporte de recorrido

Usuario edgardo.juarez

Id Encuesta: 59481 - Ticket:17686 - Estatus:Autorizado

Período Electoral	CAMPAÑA
Ámbito	Local
Partido Político	COALICIÓN PRI-PVEM
Otro Partido	
Nombre Candidato	MANUEL LOZANO
Descripción del Cargo	PRESIDENTE MUNICIPAL
Otro Cargo	
Lema / Versión	VAMOS CON TODO POR UN MEJOR SAN LUIS

Entidad	SAN LUIS POTOSÍ
Municipio	SAN LUIS POTOSÍ
Colonia	DEL VALLE
Calle	NEREO RDZ BARRAGAN
Número	1379
Entre calle	DEL PARQUE
Y Calle	JOSÉ VASCONCELOS
C.P.	78200
Referencia	EN CASA PARTICULAR
Distritos Federales	
Distritos Locales	DISTRITO VII

Observaciones FOTO CANDIDATO FRONTAL

Tamaño Ancho: 3 metros, alto: 2 metros

Tipo Anuncio MANTAS



Sistema Integral de Monitoreo de Espectaculares

Reporte de recorrido

Usuario joseluis.zuniga

Id Encuesta: 59535 - Ticket:17693 - Estatus: Autorizado

Período Electoral	CAMPAÑA
Ámbito	Local
Partido Político	COALICIÓN PRI-PVEM
Otro Partido	
Nombre Candidato	CARMELO OLVERA
Descripción del Cargo	PRESIDENTE MUNICIPAL
Otro Cargo	
Lema / Versión	SOLEDAD NOS UNE

Entidad	SAN LUIS POTOSÍ
Municipio	SOLEDAD DE GRACIANO SÁNCHEZ
Colonia	RIVAS GUILLEN
Calle	CARR RIOVERDE
Número	2129
Entre calle	RIVAS GUILLEN
Y Calle	VICTOR PACHECO
C.P.	78436
Referencia	BODEGA MATERIALES
Distritos Federales	
Distritos Locales	DISTRITO VII

Observaciones

Tamaño Ancho: 7 metros, alto: 5 metros

Tipo Anuncio PANORÁMICOS



Sistema Integral de Monitoreo de Espectaculares

Reporte de recorrido

Usuario erika.ramirez

Id Encuesta: 6163 - Ticket:1172 - Estatus: Autorizado

Período Electoral	CAMPAÑA
Ámbito	Local
Partido Político	COALICIÓN PRI-PVEM
Otro Partido	
Nombre Candidato	MANUEL LOZANO
Descripción del Cargo	PRESIDENTE MUNICIPAL
Otro Cargo	
Lema / Versión	VAMOS CON TODO

Entidad	SAN LUIS POTOSÍ
Municipio	SAN LUIS POTOSÍ
Colonia	VALLE DORADO
Calle	INDUSTRIAS
Número	SIN NÚMERO
Entre calle	MAGNOLIAS
Y Calle	TOPACIO
C.P.	78399
Referencia	PARABUS02006
Distritos Federales	
Distritos Locales	DISTRITO VII

Observaciones

Tamaño Ancho: 12 metros, alto: 3 metros

Tipo Anuncio COLUMNAS



Sistema Integral de Monitoreo de Espectaculares

Reporte de recorrido

Usuario joseluis.zuniga

Id Encuesta: 6250 - Ticket:1189 - Estatus:Autorizado

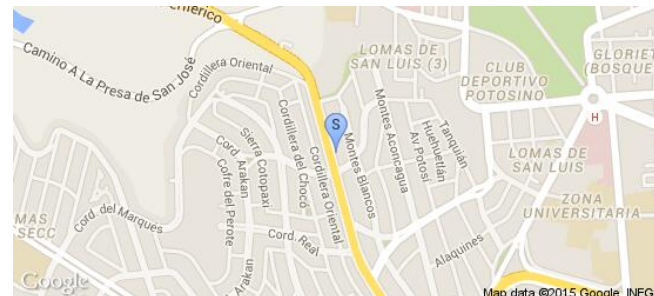
Período Electoral	CAMPAÑA
Ámbito	Local
Partido Político	COALICIÓN PRI-PVEM
Otro Partido	
Nombre Candidato	MANUEL LOZANO
Descripción del Cargo	PRESIDENTE MUNICIPAL
Otro Cargo	
Lema / Versión	VAMOS CON TODO POR UN MEJOR SAN LUIS

Entidad	SAN LUIS POTOSÍ
Municipio	SAN LUIS POTOSÍ
Colonia	LOMAS SEGUNDA
Calle	SIERRA LEONA
Número	407
Entre calle	MONTES KELUT
Y Calle	PASEO DEL CANAL
C.P.	78216
Referencia	INTERSECCION ANILLO PERIFÉRICO
Distritos Federales	
Distritos Locales	DISTRITO V

Observaciones

Tamaño Ancho: 6 metros, alto: 4 metros

Tipo Anuncio PANORÁMICOS



Sistema Integral de Monitoreo de Espectaculares

Reporte de recorrido

Usuario joseluis.zuniga

Id Encuesta: 6258 - Ticket:1189 - Estatus: Autorizado

Período Electoral CAMPAÑA
Ámbito Local

Partido Político COALICIÓN PRI-PVEM
Otro Partido
Nombre Candidato MANUEL LOZANO
Descripción del Cargo PRESIDENTE MUNICIPAL

Otro Cargo
Lema / Versión VAMOS CON TODO POR UN SAN LUIS MEJOR

Observaciones

Entidad SAN LUIS POTOSÍ
Municipio SAN LUIS POTOSÍ
Colonia VILLA ANTIGUA
Calle PERIFERICO ORIENTE
Número SN
Entre calle RIO SANTIAGO
Y Calle AV VILLA MAGNA
C.P. 78413
Referencia MINERA MEXICO
Distritos Federales
Distritos Locales DISTRITO V

Tamaño Ancho: 11 metros, alto: 5 metros

Tipo Anuncio PANORÁMICOS



Sistema Integral de Monitoreo de Espectaculares

Reporte de recorrido

Usuario sergio.carrillo

Id Encuesta: 6328 - Ticket:1207 - Estatus: Autorizado

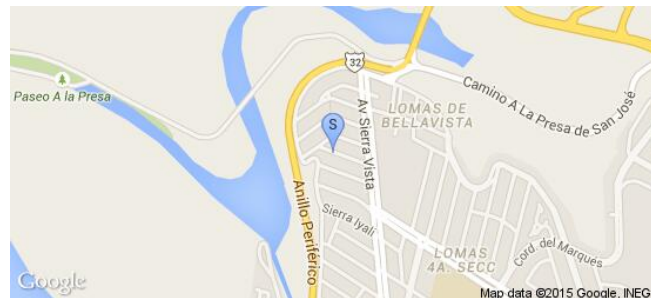
Período Electoral	CAMPAÑA
Ámbito	Local
Partido Político	COALICIÓN PRI-PVEM
Otro Partido	
Nombre Candidato	MARIANELA VILLANUEVA
Descripción del Cargo	DIPUTADO LOCAL
Otro Cargo	
Lema / Versión	YO POR SAN LUIS

Entidad	SAN LUIS POTOSÍ
Municipio	SAN LUIS POTOSÍ
Colonia	LOS PIRULES
Calle	PERIFERICO
Número	SIN NÚMERO
Entre calle	RIO SANTIAGO
Y Calle	DESVIACIÓN PERIFERICO
C.P.	78189
Referencia	DESVIACION PERIFERICO
Distritos Federales	
Distritos Locales	DISTRITO V

Observaciones

Tamaño Ancho: 12 metros, alto: 5 metros

Tipo Anuncio PANORÁMICOS



Sistema Integral de Monitoreo de Espectaculares
Reporte de recorrido


Usuario joseluis.zuniga

Id Encuesta: 7326 - Ticket:1427 - Estatus: Autorizado

Período Electoral	CAMPAÑA
Ámbito	Local
Partido Político	COALICIÓN PRI-PVEM
Otro Partido	
Nombre Candidato	ROBERTO ALEJANDRO SEGOVIA
Descripción del Cargo	DIPUTADO LOCAL
Otro Cargo	
Lema / Versión	TRABAJAR PARA TI

Entidad	SAN LUIS POTOSÍ
Municipio	MATEHUALA
Colonia	CENTRO
Calle	CARLOS LASSO
Número	SIN NUMERO
Entre calle	IGNACIO RAMIREZ
Y Calle	CARLOS LASSO
C.P.	78000
Referencia	SIN REFERENCIA
Distritos Federales	
Distritos Locales	DISTRITO I

Observaciones
Tamaño Ancho: .6 metros, alto: .4 metros

Tipo Anuncio PROPAGANDA UTILITARIA


Sistema Integral de Monitoreo de Espectaculares

Reporte de recorrido

Usuario sergio.carrillo

Id Encuesta: 7345 - Ticket:1431 - Estatus: Autorizado


Período Electoral	CAMPAÑA
Ámbito	Local
Partido Político	COALICIÓN PRI-PVEM
Otro Partido	
Nombre Candidato	JANO
Descripción del Cargo	DIPUTADO LOCAL
Otro Cargo	
Lema / Versión	TRABAJAR PARA TI

Entidad	SAN LUIS POTOSÍ
Municipio	MATEHUALA
Colonia	FRACC LAS AMERICAS
Calle	BELGICA
Número	SIN NÚMERO
Entre calle	BRASIL
Y Calle	AV DE LAS AMERICAS
C.P.	78715
Referencia	FRENTE A HOTEL LAS PALMAS INN
Distritos Federales	
Distritos Locales	DISTRITO I

Observaciones

Tamaño Ancho: 3 metros, alto: 3 metros

Tipo Anuncio MUROS



Usuario erika.ramirez

Id Encuesta: 7629 - Ticket:1489 - Estatus:Autorizado

Período Electoral	CAMPAÑA
Ámbito	Local
Partido Político	COALICIÓN PRI-PVEM
Otro Partido	
Nombre Candidato	JANO
Descripción del Cargo	DIPUTADO LOCAL
Otro Cargo	
Lema / Versión	JANO

Entidad	SAN LUIS POTOSÍ
Municipio	MATEHUALA
Colonia	CENTRO
Calle	RAYON
Número	SIN NÚMERO
Entre calle	BOCANEGRA
Y Calle	MADERO
C.P.	78700
Referencia	FRUTERIA DEL PUEBLO
Distritos Federales	
Distritos Locales	DISTRITO I

Observaciones

Tamaño Ancho: 3 metros, alto: 2 metros

Tipo Anuncio MANTAS



Sistema Integral de Monitoreo de Espectaculares

Reporte de recorrido

Usuario erika.ramirez

Id Encuesta: 7632 - Ticket:1491 - Estatus: Autorizado

Período Electoral	CAMPAÑA
Ámbito	Local
Partido Político	COALICIÓN PRI-PVEM
Otro Partido	
Nombre Candidato	JANO
Descripción del Cargo	DIPUTADO LOCAL
Otro Cargo	
Lema / Versión	TRABAJAR PARA TI

Entidad	SAN LUIS POTOSÍ
Municipio	MATEHUALA
Colonia	CENTRO
Calle	INSURGENTES
Número	404
Entre calle	16 SEPTIEMBRE
Y Calle	NINGUNA
C.P.	78700
Referencia	DEPOSITO CERVEZA
Distritos Federales	
Distritos Locales	DISTRITO I

Observaciones

Tamaño Ancho: 5 metros, alto: 3 metros

Tipo Anuncio MUROS



Sistema Integral de Monitoreo de Espectaculares

Reporte de recorrido

Usuario luisdavid.martinez

Id Encuesta: 7653 - Ticket:1496 - Estatus: Autorizado


Período Electoral	CAMPAÑA
Ámbito	Local
Partido Político	COALICIÓN PRI-PVEM
Otro Partido	
Nombre Candidato	ROBERTO ALEJANDRO SEGOVIANHERNANDEZ
Descripción del Cargo	DIPUTADO LOCAL
Otro Cargo	
Lema / Versión	TRABAJAR PARA TI

Entidad	SAN LUIS POTOSÍ
Municipio	MATEHUALA
Colonia	ALTAMIRA
Calle	2 DE ABRIL
Número	300
Entre calle	5 DE MAYO
Y Calle	2 DE ABRIL
C.P.	78700
Referencia	ARRIBA DE LA PALETERIA
Distritos Federales	
Distritos Locales	DISTRITO I

Observaciones

Tamaño Ancho: 1.5 metros, alto: 1 metros

Tipo Anuncio MANTAS



Sistema Integral de Monitoreo de Espectaculares
Reporte de recorrido

Usuario anajudith.figueroa

Id Encuesta: 8025 - Ticket:1565 - Estatus:Autorizado

Período Electoral CAMPAÑA
Ámbito Local

Partido Político COALICIÓN PRI-PVEM

Otro Partido
Nombre Candidato ROBERTO ALEJANDRO SEGOVIA HERNANDEZ

Descripción del Cargo DIPUTADO LOCAL

Otro Cargo
Lema / Versión TRABAJAR PARA TI

Observaciones FRENTE A UN PARQUE

Entidad SAN LUIS POTOSÍ

Municipio MATEHUALA

Colonia ZONA CENTRO

Calle NICOLAD RANGEL

Número 902

Entre calle 15 DE MAYO

Y Calle HEROES POTOSINOS

C.P. 78700

Referencia EN LA TIENDA LLAMADA EL VIENTO LIBRE

Distritos Federales
Distritos Locales DISTRITO I

Tamaño Ancho: 3.5 metros, alto: 1.5 metros

Tipo Anuncio MANTAS


Sistema Integral de Monitoreo de Espectaculares
Reporte de recorrido

Usuario joseluis.zuniga


Id Encuesta: 8081 - Ticket:1588 - Estatus: Autorizado

Período Electoral CAMPAÑA
Ámbito Local

Entidad SAN LUIS POTOSÍ
Municipio MATEHUALA
Colonia CENTRO
Calle REGULES
Número 214
Entre calle JUAN MENDEZ
Y Calle 5 MAYO
C.P. 78700
Referencia SIN REFERENCIA
Distritos Federales
Distritos Locales DISTRITO I

Partido Político COALICIÓN PRI-PVEM
Otro Partido
Nombre Candidato ROBERTO ALEJANDRO SEGOVIA HERNÁNDEZ
Descripción del Cargo DIPUTADO LOCAL
Otro Cargo
Lema / Versión TRABAJAR PARA TI

Observaciones
Tamaño Ancho: .2 metros, alto: .2 metros

Tipo Anuncio PROPAGANDA UTILITARIA


Sistema Integral de Monitoreo de Espectaculares

Reporte de recorrido

Usuario joseluis.zuniga

Id Encuesta: 8082 - Ticket:1588 - Estatus:Autorizado


Período Electoral	CAMPAÑA
Ámbito	Local
Partido Político	COALICIÓN PRI-PVEM
Otro Partido	
Nombre Candidato	ALBERTO ALEJANDRO SEGOVIA
Descripción del Cargo	DIPUTADO LOCAL
Otro Cargo	
Lema / Versión	TRABAJAR PARA TI

Entidad	SAN LUIS POTOSÍ
Municipio	MATEHUALA
Colonia	CENTRO
Calle	JUAN HERNANDEZ
Número	918
Entre calle	NICOLAS REGULES
Y Calle	ESQ JUAN MENDEZ
C.P.	78700
Referencia	CARNICERIA
Distritos Federales	
Distritos Locales	DISTRITO I

Observaciones DOBLE MANTA

Tamaño Ancho: .9 metros, alto: .8 metros

Tipo Anuncio MANTAS



Sistema Integral de Monitoreo de Espectaculares

Reporte de recorrido

Usuario yanina.coral

Id Encuesta: 24627 - Ticket:4126 - Estatus: Autorizado

Período Electoral CAMPAÑA
Ámbito Local

Partido Político COALICIÓN PRI-PVEM
Otro Partido
Nombre Candidato FAUSTINO FELIX
Descripción del Cargo PRESIDENTE MUNICIPAL

Otro Cargo
Lema / Versión CONTIGO LO HAREMOS MEJOR

Observaciones UNA VISTA Y CON LOGO DE RECICLAJE

Entidad SONORA
Municipio CAJEME
Colonia TEPEYAC
Calle 200
Número SIN NUMERO
Entre calle ESQUINA CON KINO
Y Calle SIN CALLE
C.P. 85203
Referencia A UN COSTADO DE LAS OFICINAS DEL SAT
Distritos Federales
Distritos Locales DISTRITO VI

Tamaño Ancho: 8 metros, alto: 4 metros

Tipo Anuncio PANORÁMICOS

