

**Sistema Integral de Monitoreo de Espectaculares**
**Reporte de recorrido**
**Usuario antonio.micet**
**Id Encuesta: 18205 - Ticket:3244 - Estatus: Autorizado**

<b>Período Electoral</b>	CAMPAÑA
<b>Ámbito</b>	Ambos
<b>Partido Político</b>	PARTIDO DE LA REVOLUCIÓN DEMOCRÁTICA
<b>Otro Partido</b>	
<b>Nombre Candidato</b>	FERNANDO DANTE IMPERIAL Y GUILLERMINA ARCEO
<b>Descripción del Cargo</b>	DIPUTADO FEDERAL
<b>Otro Cargo</b>	
<b>Lema / Versión</b>	TU VOZ ES MI VOZ Y SOLO JUNTOS SE PODRA

<b>Entidad</b>	CAMPECHE
<b>Municipio</b>	CALKINÍ
<b>Colonia</b>	SAN MIGUEL
<b>Calle</b>	20
<b>Número</b>	S/N
<b>Entre calle</b>	29
<b>Y Calle</b>	31
<b>C.P.</b>	24900
<b>Referencia</b>	ENFRE DE BODEGA AURRERA
<b>Distritos Federales</b>	DISTRITO I
<b>Distritos Locales</b>	DISTRITO XVII

<b>Observaciones</b>	PROPAGANDA CON DOS CARGOS UNO A GOBERNADOR Y OTRO A DIPUTADO FEDERAL
----------------------	--

**Tamaño** Ancho: 8 metros, alto: 2 metros

**Tipo Anuncio** MUROS


Sistema Integral de Monitoreo de Espectaculares

Reporte de recorrido

Usuario adolfo.cruz

Id Encuesta: 38201 - Ticket:6026 - Estatus: Autorizado

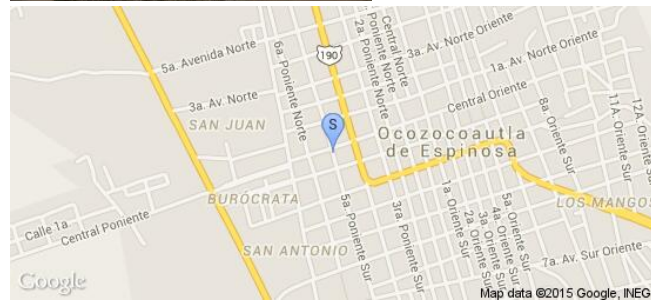
Período Electoral	CAMPAÑA
Ámbito	Ambos
Partido Político	PARTIDO DE LA REVOLUCIÓN DEMOCRÁTICA
Otro Partido	
Nombre Candidato	TODOS
Descripción del Cargo	INSTITUCIONAL FEDERAL
Otro Cargo	
Lema / Versión	NO MIRES MI IMAGEN MIRA MI TRABAJO

Entidad	CHIAPAS
Municipio	OCOZOCOAUTLA DE ESPINOSA
Colonia	BARRIO SAN JIAN
Calle	1SUR PONIENTE
Número	S/N
Entre calle	5 PONIENTE
Y Calle	6 PONIENTE
C.P.	29140
Referencia	CRUZ ROJA A 50 MTS
Distritos Federales	DISTRITO IV
Distritos Locales	DISTRITO XIV

Observaciones

Tamaño Ancho: 6 metros, alto: 3 metros

Tipo Anuncio MUROS



**Sistema Integral de Monitoreo de Espectaculares**
**Reporte de recorrido**

Usuario jaime.anaya


Id Encuesta: 15396 - Ticket:2818 - Estatus: Autorizado

<b>Período Electoral</b>	CAMPAÑA
<b>Ámbito</b>	Ambos
<b>Partido Político</b>	PARTIDO DE LA REVOLUCIÓN DEMOCRÁTICA
<b>Otro Partido</b>	
<b>Nombre Candidato</b>	LEONEL LUNAVY MARTHA ALMARAZ
<b>Descripción del Cargo</b>	DIPUTADO LOCAL
<b>Otro Cargo</b>	
<b>Lema / Versión</b>	EQUIPO GANADOR

<b>Entidad</b>	DISTRITO FEDERAL
<b>Municipio</b>	ÁLVARO OBREGÓN
<b>Colonia</b>	JOYA
<b>Calle</b>	AV. CHICAGO
<b>Número</b>	MZNA. 2 LOTE 1
<b>Entre calle</b>	MARACAIBEROS
<b>Y Calle</b>	RANRESANO
<b>C.P.</b>	01280
<b>Referencia</b>	HAMBURGUESAS PACOS
<b>Distritos Federales</b>	DISTRITO XVI
<b>Distritos Locales</b>	DISTRITO XVIII

<b>Observaciones</b>	SEIS MANTAS DE MARTHA DE ALMARAZ Y CUATRO DE LEONEL LUNA
----------------------	--

**Tamaño** Ancho: 2 metros, alto: 2 metros

**Tipo Anuncio** MANTAS


**Sistema Integral de Monitoreo de Espectaculares**
**Reporte de recorrido**

Usuario jaime.anaya

Id Encuesta: 15397 - Ticket:2818 - Estatus: Autorizado

<b>Período Electoral</b>	CAMPAÑA
<b>Ámbito</b>	Ambos

<b>Partido Político</b>	PARTIDO DE LA REVOLUCIÓN DEMOCRÁTICA
<b>Otro Partido</b>	
<b>Nombre Candidato</b>	MARTHA ALMARAZ Y LEONEL LUNA
<b>Descripción del Cargo</b>	DIPUTADO LOCAL
<b>Otro Cargo</b>	
<b>Lema / Versión</b>	EQUIPO GANADOR

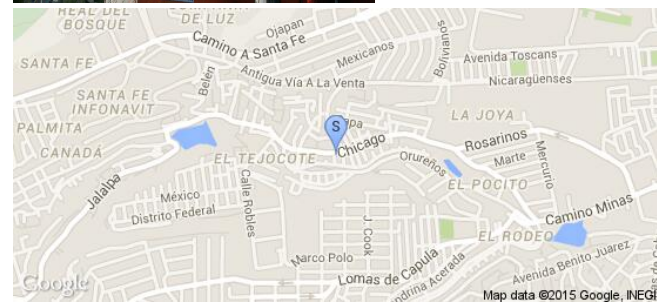
<b>Entidad</b>	DISTRITO FEDERAL
<b>Municipio</b>	ÁLVARO OBREGÓN
<b>Colonia</b>	LOMAS DE BECERRA
<b>Calle</b>	CHICAGO
<b>Número</b>	MZA 20 LOTE 7
<b>Entre calle</b>	CDA. ZACATECAS
<b>Y Calle</b>	SEGUNDA CDA. RIO BECERRA
<b>C.P.</b>	01280
<b>Referencia</b>	COSTADO FARMACIA SAN FERNANDO
<b>Distritos Federales</b>	DISTRITO XVI
<b>Distritos Locales</b>	DISTRITO XVIII

**Observaciones**

<b>Tamaño</b>	Ancho: 2 metros, alto: 2 metros
---------------	---------------------------------



<b>Tipo Anuncio</b>	MANTAS
---------------------	--------



Sistema Integral de Monitoreo de Espectaculares

Reporte de recorrido

Usuario francisco.marquez

Id Encuesta: 22928 - Ticket:3936 - Estatus: Autorizado

Período Electoral	CAMPAÑA
Ámbito	Ambos
Partido Político	PARTIDO DE LA REVOLUCIÓN DEMOCRÁTICA
Otro Partido	
Nombre Candidato	CARLOS ESTRADA
Descripción del Cargo	JEFES DELEGACIONALES
Otro Cargo	
Lema / Versión	LO MEJOR ESTA PIR VENIR

Entidad	DISTRITO FEDERAL
Municipio	IZTACALCO
Colonia	SANTA ANITA
Calle	EJE TRES OTE
Número	SN
Entre calle	EJE TRES OTE
Y Calle	EJE TRES OTE
C.P.	08300
Referencia	OXXO
Distritos Federales	DISTRITO XIII
Distritos Locales	DISTRITO XV

Observaciones .

Tamaño Ancho: 3 metros, alto: 2 metros

Tipo Anuncio MANTAS



**Sistema Integral de Monitoreo de Espectaculares**
**Reporte de recorrido**

Usuario pablo.garcia

Id Encuesta: 39296 - Ticket:6163 - Estatus: Autorizado

<b>Período Electoral</b>	CAMPAÑA
<b>Ámbito</b>	Ambos
<b>Partido Político</b>	PARTIDO DE LA REVOLUCIÓN DEMOCRÁTICA
<b>Otro Partido</b>	
<b>Nombre Candidato</b>	GENERICO
<b>Descripción del Cargo</b>	INSTITUCIONAL LOCAL
<b>Otro Cargo</b>	
<b>Lema / Versión</b>	TU VOZ ES MI VOZ

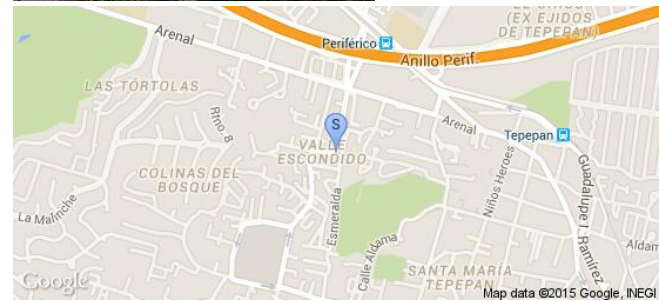
<b>Entidad</b>	DISTRITO FEDERAL
<b>Municipio</b>	TLALPAN
<b>Colonia</b>	VALLE ESCONDIDO
<b>Calle</b>	ESMERALDA
<b>Número</b>	1
<b>Entre calle</b>	ARENAL
<b>Y Calle</b>	RUBI
<b>C.P.</b>	14600
<b>Referencia</b>	FRENTE AL POZO DE AGUA
<b>Distritos Federales</b>	DISTRITO V
<b>Distritos Locales</b>	DISTRITO XXXVIII

<b>Observaciones</b>	21 PENDÓNES EN LA CALLE ESMERALDA
----------------------	-----------------------------------

<b>Tamaño</b>	Ancho: 1 metros, alto: 1 metros
---------------	---------------------------------



<b>Tipo Anuncio</b>	PROPAGANDA UTILITARIA
---------------------	-----------------------



Sistema Integral de Monitoreo de Espectaculares

Reporte de recorrido

Usuario michel.enriquez

Id Encuesta: 39661 - Ticket:6225 - Estatus:Autorizado

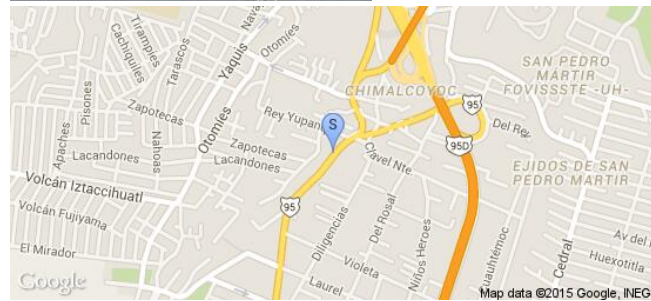
Período Electoral	CAMPAÑA
Ámbito	Ambos
Partido Político	PARTIDO DE LA REVOLUCIÓN DEMOCRÁTICA
Otro Partido	
Nombre Candidato	S/C
Descripción del Cargo	INSTITUCIONAL LOCAL
Otro Cargo	
Lema / Versión	TU VOZ ES MI VOZ

Entidad	DISTRITO FEDERAL
Municipio	TLALPAN
Colonia	SAN PEDRO MARTIR
Calle	CARRETERA LIBRE A CUERNAVACA
Número	S/N
Entre calle	REY YUPANQUI
Y Calle	LIRIO
C.P.	00000
Referencia	A UN COSTADO DE LA CARRETERA
Distritos Federales	DISTRITO XIV
Distritos Locales	DISTRITO XL

Observaciones

Tamaño Ancho: 60 metros, alto: 1.5 metros

Tipo Anuncio MUROS



**Sistema Integral de Monitoreo de Espectaculares**
**Reporte de recorrido**

Usuario ruy.chavez

Id Encuesta: 39866 - Ticket:6260 - Estatus: Autorizado

<b>Período Electoral</b>	CAMPAÑA
<b>Ámbito</b>	Ambos

<b>Entidad</b>	DISTRITO FEDERAL
<b>Municipio</b>	TLALPAN
<b>Colonia</b>	FUENTES DE TEPEPAN
<b>Calle</b>	ABAZOLO
<b>Número</b>	162
<b>Entre calle</b>	MIRADOR
<b>Y Calle</b>	FUENTE BUENAS
<b>C.P.</b>	14648
<b>Referencia</b>	ESQUINA MIRADOR
<b>Distritos Federales</b>	DISTRITO V
<b>Distritos Locales</b>	DISTRITO XXXVIII

<b>Partido Político</b>	PARTIDO DE LA REVOLUCIÓN DEMOCRÁTICA
<b>Otro Partido</b>	
<b>Nombre Candidato</b>	SC
<b>Descripción del Cargo</b>	INSTITUCIONAL LOCAL
<b>Otro Cargo</b>	
<b>Lema / Versión</b>	TU VOZ ES MI VOZ

<b>Observaciones</b>	50 PENDONES SOBRE LA CALLE
----------------------	----------------------------

<b>Tamaño</b>	Ancho: 1 metros, alto: 1 metros
---------------	---------------------------------



<b>Tipo Anuncio</b>	PROPAGANDA UTILITARIA
---------------------	-----------------------





Sistema Integral de Monitoreo de Espectaculares

Reporte de recorrido

Usuario ruy.chavez

Id Encuesta: 39867 - Ticket:6260 - Estatus: Autorizado

Período Electoral	CAMPAÑA
Ámbito	Ambos
Partido Político	PARTIDO DE LA REVOLUCIÓN DEMOCRÁTICA
Otro Partido	
Nombre Candidato	SC
Descripción del Cargo	INSTITUCIONAL LOCAL
Otro Cargo	
Lema / Versión	TU VOZ ES MI VOZ

Entidad	DISTRITO FEDERAL
Municipio	TLALPAN
Colonia	JUVENTUD UNIDA
Calle	AV MIRADOR
Número	87
Entre calle	LAZARO CARDENAS
Y Calle	ABASOLO
C.P.	14647
Referencia	FRENTE AL DEPORTIVO
Distritos Federales	DISTRITO V
Distritos Locales	DISTRITO XXXVIII

Observaciones 19 PENDONES SOBRE LA CALLE

Tamaño Ancho: 1 metros, alto: 1 metros

Tipo Anuncio PROPAGANDA UTILITARIA



Sistema Integral de Monitoreo de Espectaculares

Reporte de recorrido

Usuario ruy.chavez

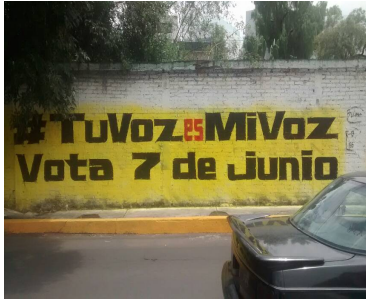
Id Encuesta: 40127 - Ticket:6306 - Estatus: Autorizado

Período Electoral	CAMPAÑA
Ámbito	Ambos
Partido Político	PARTIDO DE LA REVOLUCIÓN DEMOCRÁTICA
Otro Partido	
Nombre Candidato	SN
Descripción del Cargo	INSTITUCIONAL LOCAL
Otro Cargo	
Lema / Versión	TU VOZ ES MI VOZ
Observaciones	6 BARDAS EN LA CALLE MISMO LEMA MISMA ALTURA Y ANCHO

Entidad	DISTRITO FEDERAL
Municipio	TLALPAN
Colonia	ARENAL TEPEPAN
Calle	ARENAL
Número	563
Entre calle	CERRADA ARENAL
Y Calle	MALINCHE
C.P.	14610
Referencia	ENFRENTA DE NOTARIA
Distritos Federales	DISTRITO V
Distritos Locales	DISTRITO XXXVIII

Tamaño Ancho: 7 metros, alto: 2 metros

Tipo Anuncio MUROS



**Sistema Integral de Monitoreo de Espectaculares**
**Reporte de recorrido**

Usuario ruy.chavez

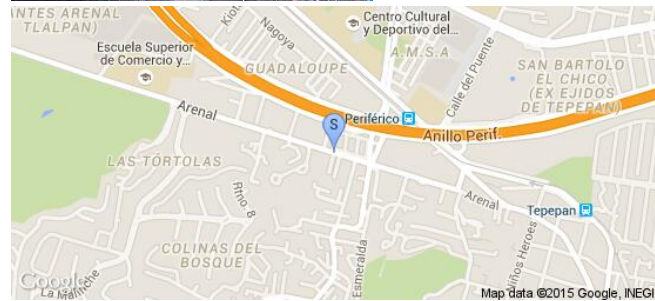
Id Encuesta: 40129 - Ticket:6306 - Estatus: Autorizado

<b>Período Electoral</b>	CAMPAÑA
<b>Ámbito</b>	Ambos
<b>Partido Político</b>	PARTIDO DE LA REVOLUCIÓN DEMOCRÁTICA
<b>Otro Partido</b>	
<b>Nombre Candidato</b>	SN
<b>Descripción del Cargo</b>	INSTITUCIONAL LOCAL
<b>Otro Cargo</b>	
<b>Lema / Versión</b>	TU VOZ ES MI VOZ

<b>Entidad</b>	DISTRITO FEDERAL
<b>Municipio</b>	TLALPAN
<b>Colonia</b>	ARENAL TEPEPAN
<b>Calle</b>	ARENAL
<b>Número</b>	SN
<b>Entre calle</b>	VIADUCTO
<b>Y Calle</b>	ESMERALDA
<b>C.P.</b>	14610
<b>Referencia</b>	A UN COSTADO DE AUTOLAVADO
<b>Distritos Federales</b>	DISTRITO V
<b>Distritos Locales</b>	DISTRITO XXXVIII

**Observaciones** 86 PENDONES SOBRE LA CALLE

**Tamaño** Ancho: 1 metros, alto: 1 metros

**Tipo Anuncio** PROPAGANDA UTILITARIA


**Sistema Integral de Monitoreo de Espectaculares**
**Reporte de recorrido**

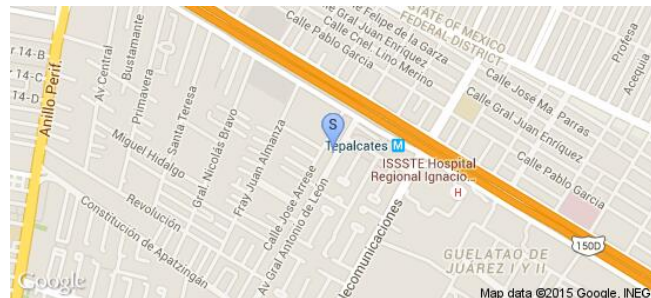
Usuario noe.cortes

Id Encuesta: 8932 - Ticket:1762 - Estatus:Autorizado

<b>Período Electoral</b>	CAMPAÑA
<b>Ámbito</b>	Ambos
<b>Partido Político</b>	PARTIDO DE LA REVOLUCIÓN DEMOCRÁTICA
<b>Otro Partido</b>	
<b>Nombre Candidato</b>	TODOS
<b>Descripción del Cargo</b>	OTRO LOCAL
<b>Otro Cargo</b>	
<b>Lema / Versión</b>	VOTA POR LOS CANDIDATOS DEL PRD
<b>Observaciones</b>	TAXI CON PERIFONEO PLACAS EN TRAMITE M03066

<b>Entidad</b>	DISTRITO FEDERAL
<b>Municipio</b>	IZTAPALAPA
<b>Colonia</b>	EJÉRCITO CONSTITUCIONALISTA
<b>Calle</b>	TELECOMUNICACIONES
<b>Número</b>	SN
<b>Entre calle</b>	TELECOMUNICACIONES
<b>Y Calle</b>	ENRIQUE CONTEL
<b>C.P.</b>	09220
<b>Referencia</b>	GUARDERIA ISSSTE
<b>Distritos Federales</b>	DISTRITO XVIII
<b>Distritos Locales</b>	DISTRITO XIX

**Tamaño** Ancho: 3 metros, alto: 1.5 metros

**Tipo Anuncio** MUEBLES URBANOS DE PUBLICIDAD


**Sistema Integral de Monitoreo de Espectaculares**
**Reporte de recorrido**

Usuario angel.salvador

Id Encuesta: 57413 - Ticket:17415 - Estatus: Autorizado

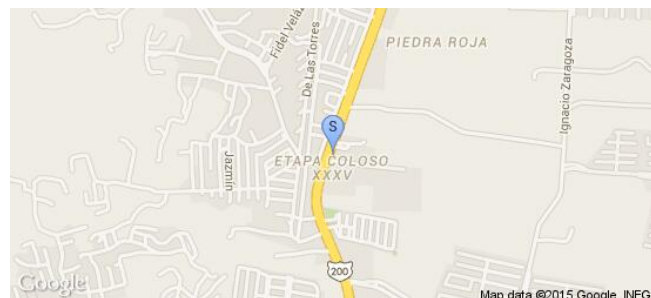

<b>Período Electoral</b>	CAMPAÑA
<b>Ámbito</b>	Ambos
<b>Partido Político</b>	PARTIDO DE LA REVOLUCIÓN DEMOCRÁTICA
<b>Otro Partido</b>	
<b>Nombre Candidato</b>	BEATRIZ MOJICA
<b>Descripción del Cargo</b>	GOBERNADOR
<b>Otro Cargo</b>	
<b>Lema / Versión</b>	HONESTIDAD Y FIRMEZA PARA GUERRERO

<b>Entidad</b>	GUERRERO
<b>Municipio</b>	ACAPULCO DE JUÁREZ
<b>Colonia</b>	COLOSO
<b>Calle</b>	CARR FED PUERTO MARQUEZ CAYACO
<b>Número</b>	SIN NÚMERO
<b>Entre calle</b>	CARRE FED PUERTO MARQUEZ
<b>Y Calle</b>	SIN NOMBRE
<b>C.P.</b>	39810
<b>Referencia</b>	AUN COSTADO DE HELVEZ
<b>Distritos Federales</b>	DISTRITO VII
<b>Distritos Locales</b>	DISTRITO VII

<b>Observaciones</b>	EVODIO PARA PRESIDENTE
----------------------	------------------------

<b>Tamaño</b>	Ancho: 7 metros, alto: 12 metros
---------------	----------------------------------

<b>Tipo Anuncio</b>	PANORÁMICOS
---------------------	-------------



**Sistema Integral de Monitoreo de Espectaculares**
**Reporte de recorrido**

Usuario ramon.corral

Id Encuesta: 21733 - Ticket:3778 - Estatus: Autorizado

<b>Período Electoral</b>	CAMPAÑA
<b>Ámbito</b>	Ambos
<b>Partido Político</b>	PARTIDO DE LA REVOLUCIÓN DEMOCRÁTICA
<b>Otro Partido</b>	
<b>Nombre Candidato</b>	MARIO CESEÑA ADRIAN SALINAS Y CHON MURGUIA
<b>Descripción del Cargo</b>	PRESIDENTE MUNICIPAL
<b>Otro Cargo</b>	
<b>Lema / Versión</b>	TU VOZ ES MI VOTO

<b>Entidad</b>	JALISCO
<b>Municipio</b>	MAGDALENA
<b>Colonia</b>	CENTRO
<b>Calle</b>	RAMON CORONA
<b>Número</b>	29 A
<b>Entre calle</b>	MEXICO
<b>Y Calle</b>	JUAREZ
<b>C.P.</b>	46470
<b>Referencia</b>	ENFRENTE PLAZA PRINCIPAL
<b>Distritos Federales</b>	DISTRITO I
<b>Distritos Locales</b>	DISTRITO I

**Observaciones** PARED DE NEGOCIO DE VENTA DE OPALOS

**Tamaño** Ancho: 1.5 metros, alto: .8 metros

**Tipo Anuncio** MANTAS


**Sistema Integral de Monitoreo de Espectaculares**
**Reporte de recorrido**

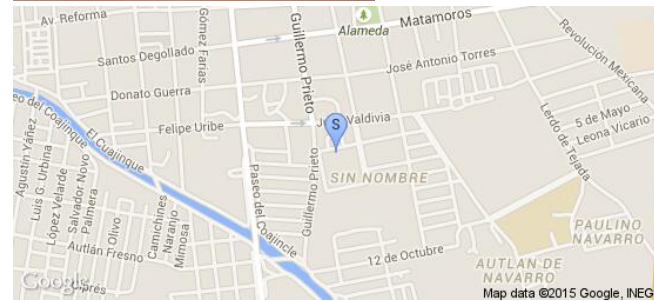
Usuario lucero.sandoval

Id Encuesta: 22708 - Ticket:3912 - Estatus: Autorizado

<b>Período Electoral</b>	CAMPAÑA
<b>Ámbito</b>	Ambos
<b>Partido Político</b>	PARTIDO DE LA REVOLUCIÓN DEMOCRÁTICA
<b>Otro Partido</b>	
<b>Nombre Candidato</b>	FELIPE FLORES
<b>Descripción del Cargo</b>	PRESIDENTE MUNICIPAL
<b>Otro Cargo</b>	
<b>Lema / Versión</b>	TU VOZ ES MI VOZ

<b>Entidad</b>	JALISCO
<b>Municipio</b>	AUTLÁN DE NAVARRO
<b>Colonia</b>	AUTLAN
<b>Calle</b>	LIBRAMIENTO PERIFERICO
<b>Número</b>	4007
<b>Entre calle</b>	PROL GUADALUPE VICTORIA
<b>Y Calle</b>	Y PERIFERICO
<b>C.P.</b>	48900
<b>Referencia</b>	AFUERA DE EL CENTRO NOCTURNO ASTIK
<b>Distritos Federales</b>	DISTRITO XVIII
<b>Distritos Locales</b>	DISTRITO XVIII

**Observaciones**
**Tamaño** Ancho: 6 metros, alto: 2 metros

**Tipo Anuncio** MANTAS


Sistema Integral de Monitoreo de Espectaculares

Reporte de recorrido

Usuario marisela.cueva

Id Encuesta: 23392 - Ticket:3993 - Estatus: Autorizado

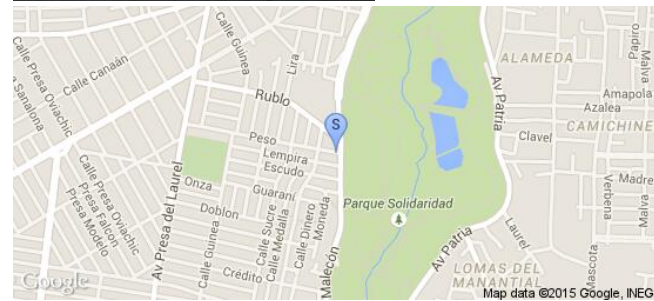

Período Electoral	CAMPAÑA
Ámbito	Ambos
Partido Político	PARTIDO DE LA REVOLUCIÓN DEMOCRÁTICA
Otro Partido	PRD
Nombre Candidato	NATALIA JUAREZ (LOCAL) Y ELY MACIAS (FEDERAL)
Descripción del Cargo	DIPUTADO FEDERAL
Otro Cargo	
Lema / Versión	PRD

Entidad	JALISCO
Municipio	GUADALAJARA
Colonia	BENITO JUAREZ
Calle	MALECON
Número	SN
Entre calle	MALECÓN
Y Calle	BESO
C.P.	44770
Referencia	S
Distritos Federales	DISTRITO XI
Distritos Locales	DISTRITO XI

Observaciones	2 MUROS ESQUINA COMPARTUDIS FEDERAL Y LOCAL
---------------	---

Tamaño Ancho: 5 metros, alto: 2 metros

Tipo Anuncio MUROS





Sistema Integral de Monitoreo de Espectaculares

Reporte de recorrido

Usuario diana.arce

Id Encuesta: 431 - Ticket:114 - Estatus: Autorizado

**Período Electoral** CAMPAÑA  
**Ámbito** Ambos

**Partido Político** PARTIDO DE LA REVOLUCIÓN DEMOCRÁTICA  
**Otro Partido** PARTIDO DE LA REVOLUCION DEMOCRATICA  
**Nombre Candidato** FCO JAVIER ALVAREZ Y LILIA DELGADO  
**Descripción del Cargo** DIPUTADO LOCAL  
**Otro Cargo**  
**Lema / Versión** TU VOZ ES MI VOZ

**Entidad** JALISCO  
**Municipio** ZAPOTLÁN EL GRANDE  
**Colonia** CENTRO  
**Calle** CRISTOBAL COLON  
**Número** SIN NÚMERO  
**Entre calle Y Calle** MARISCAL LOPEZ MATEOS  
**C.P.** 49000  
**Referencia** CASA DE APOYO  
**Distritos Federales** DISTRITO XIX  
**Distritos Locales** DISTRITO XIX

**Observaciones** PROPAGANDA DE LOS DOS DIPUTADOS UNO A LOCAL Y OTRO FEDERAL

**Tamaño** Ancho: 4 metros, alto: 2 metros

**Tipo Anuncio** MARQUESINAS



Sistema Integral de Monitoreo de Espectaculares

Reporte de recorrido

Usuario israel.ortiz

Id Encuesta: 43485 - Ticket:6825 - Estatus: Autorizado


Período Electoral	CAMPAÑA
Ámbito	Ambos
Partido Político	PARTIDO DE LA REVOLUCIÓN DEMOCRÁTICA
Otro Partido	
Nombre Candidato	GENERICO
Descripción del Cargo	INSTITUCIONAL FEDERAL
Otro Cargo	
Lema / Versión	PARQUE RECREATIVO

Entidad	MÉXICO
Municipio	NEZAHUALCÓYOTL
Colonia	BOSQUES DE ARAGON
Calle	AV CENTRAL
Número	SN
Entre calle	AV 604
Y Calle	AV FERROCARRILES
C.P.	57180
Referencia	MULTIPLAZA
Distritos Federales	DISTRITO XX
Distritos Locales	DISTRITO XXIV

Observaciones

Tamaño Ancho: 100 metros, alto: 2 metros

Tipo Anuncio MUROS



Sistema Integral de Monitoreo de Espectaculares

Reporte de recorrido

Usuario charo.castolo

Id Encuesta: 1008 - Ticket:206 - Estatus: Autorizado

Período Electoral	CAMPAÑA
Ámbito	Ambos
Partido Político	PARTIDO DE LA REVOLUCIÓN DEMOCRÁTICA
Otro Partido	
Nombre Candidato	GENÉRICO
Descripción del Cargo	INSTITUCIONAL LOCAL
Otro Cargo	
Lema / Versión	MEJORES SOLUCIONES DECIDAMOS JUNTOS, UN MEJOR MICHOACÁN ES POSIBLE

Entidad	MICHOACÁN DE OCAMPO
Municipio	PÁTZCUARO
Colonia	CENTRO
Calle	ÁLVARO OBREGÓN
Número	S/N
Entre calle	LIBRAMIENTO IGNACIO ZARAGOZA
Y Calle	ROBERTO PITA CORNEJO
C.P.	61600
Referencia	FRENTE A BODEGA SABRITAS
Distritos Federales	DISTRITO XI
Distritos Locales	DISTRITO XV

Observaciones

Tamaño Ancho: 30 metros, alto: 6 metros

Tipo Anuncio MUROS



Sistema Integral de Monitoreo de Espectaculares

Reporte de recorrido

Usuario janette.lopez

Id Encuesta: 1330 - Ticket:259 - Estatus: Autorizado

**Período Electoral** CAMPAÑA  
**Ámbito** Ambos

**Entidad** MICHOACÁN DE OCAMPO  
**Municipio** LÁZARO CÁRDENAS  
**Colonia** CENTRO  
**Calle** AVENIDA REFORMA  
**Número** SIN  
**Entre calle** NO APLICA  
**Y Calle** NO APLICA  
**C.P.** 60950  
**Referencia** SIN  
**Distritos Federales** DISTRITO II  
**Distritos Locales** DISTRITO XXIV

**Partido Político** PARTIDO DE LA REVOLUCIÓN DEMOCRÁTICA  
**Otro Partido**  
**Nombre Candidato** GENÉRICO  
**Descripción del Cargo** INSTITUCIONAL LOCAL  
**Otro Cargo**  
**Lema / Versión** MERECEMOS UN MEJOR PRESENTE Y DESTINO.DECIDAMOS JUNTOS. UN NUEVO COMIENZO

**Observaciones** LONA EN CRISTAL AUTO

**Tamaño** Ancho: 1 metros, alto: .90 metros

**Tipo Anuncio** PROPAGANDA UTILITARIA



Sistema Integral de Monitoreo de Espectaculares

Reporte de recorrido

Usuario charo.castolo

Id Encuesta: 136 - Ticket:51 - Estatus: Autorizado

<b>Período Electoral</b>	CAMPAÑA
<b>Ámbito</b>	Ambos
<b>Partido Político</b>	PARTIDO DE LA REVOLUCIÓN DEMOCRÁTICA
<b>Otro Partido</b>	
<b>Nombre Candidato</b>	GENÉRICO
<b>Descripción del Cargo</b>	INSTITUCIONAL LOCAL
<b>Otro Cargo</b>	
<b>Lema / Versión</b>	EL FUTURO DE ZACAPU DEPENDE DE TODOS

<b>Entidad</b>	MICHOACÁN DE OCAMPO
<b>Municipio</b>	ZACAPU
<b>Colonia</b>	MODERNA
<b>Calle</b>	CARRETERA ZACAPU VILLACHUATO
<b>Número</b>	S/N
<b>Entre calle</b>	RIO TEPALCATEPEC
<b>Y Calle</b>	RIO CUPATITZIO
<b>C.P.</b>	58600
<b>Referencia</b>	FRENTE A SORIANA
<b>Distritos Federales</b>	DISTRITO VII
<b>Distritos Locales</b>	DISTRITO VII

**Observaciones**

**Tamaño** Ancho: 2 metros, alto: 1.5 metros

**Tipo Anuncio** MUROS



**Sistema Integral de Monitoreo de Espectaculares**
**Reporte de recorrido**

Usuario fernando.hoyos

Id Encuesta: 156 - Ticket:54 - Estatus: Autorizado

<b>Período Electoral</b>	CAMPAÑA
<b>Ámbito</b>	Ambos
<b>Partido Político</b>	PARTIDO DE LA REVOLUCIÓN DEMOCRÁTICA
<b>Otro Partido</b>	
<b>Nombre Candidato</b>	N/A
<b>Descripción del Cargo</b>	INSTITUCIONAL LOCAL
<b>Otro Cargo</b>	
<b>Lema / Versión</b>	PARTICIPACIÓN DE TODOS PARA DECIDIR
<b>Observaciones</b>	A PIE DE CARRETERA

<b>Entidad</b>	MICHOACÁN DE OCAMPO
<b>Municipio</b>	PURUÁNDIRO
<b>Colonia</b>	LOCALIDAD EL RINCON DE DON PEDRO
<b>Calle</b>	CARRETERA PURUANDIRO CUITZEO
<b>Número</b>	S/N
<b>Entre calle</b>	S/N
<b>Y Calle</b>	S/N
<b>C.P.</b>	58520
<b>Referencia</b>	COSTADO DE CASA VERDE
<b>Distritos Federales</b>	DISTRITO II
<b>Distritos Locales</b>	DISTRITO II

**Tamaño** Ancho: 16 metros, alto: 1.5 metros

**Tipo Anuncio** MUROS


Sistema Integral de Monitoreo de Espectaculares

Reporte de recorrido

Usuario fernando.hoyos

Id Encuesta: 157 - Ticket:54 - Estatus: Autorizado

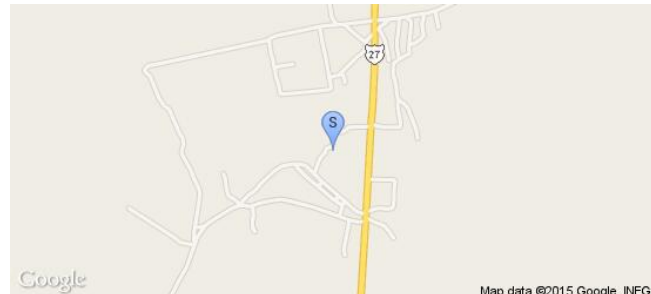
<b>Período Electoral</b>	CAMPAÑA
<b>Ámbito</b>	Ambos
<b>Partido Político</b>	PARTIDO DE LA REVOLUCIÓN DEMOCRÁTICA
<b>Otro Partido</b>	
<b>Nombre Candidato</b>	N/A
<b>Descripción del Cargo</b>	INSTITUCIONAL LOCAL
<b>Otro Cargo</b>	
<b>Lema / Versión</b>	CONSTRUIR ACUERDOS PARA DECIDIR JUNTOS

<b>Entidad</b>	MICHOACÁN DE OCAMPO
<b>Municipio</b>	PURUÁNDIRO
<b>Colonia</b>	LOCALIDAD BATECUAS
<b>Calle</b>	CARRETERA PURUANDIRO CUITZEO
<b>Número</b>	S/N
<b>Entre calle</b>	S/N
<b>Y Calle</b>	S/N
<b>C.P.</b>	58520
<b>Referencia</b>	A UN COSTADO DE ESTABLO
<b>Distritos Federales</b>	DISTRITO II
<b>Distritos Locales</b>	DISTRITO II

**Observaciones** AL PIE DE CARRETERA

**Tamaño** Ancho: 5 metros, alto: 1.5 metros

**Tipo Anuncio** MUROS



**Sistema Integral de Monitoreo de Espectaculares**
**Reporte de recorrido**

Usuario fernando.hoyos

Id Encuesta: 159 - Ticket:54 - Estatus: Autorizado

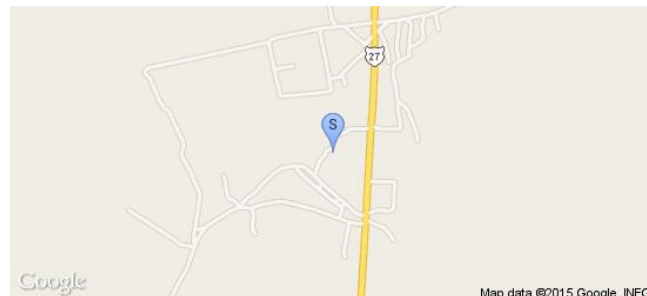
**Período Electoral** CAMPAÑA  
**Ámbito** Ambos

**Partido Político** PARTIDO DE LA REVOLUCIÓN DEMOCRÁTICA  
**Otro Partido**  
**Nombre Candidato** N/A  
**Descripción del Cargo** INSTITUCIONAL LOCAL  
**Otro Cargo**  
**Lema / Versión** COINCIDENCIAS PARA AVANZAR

**Observaciones** 2 MUROS EN MISMA CASA

**Entidad** MICHOACÁN DE OCAMPO  
**Municipio** MORELOS  
**Colonia** LOCALIDAD JURUREMBA  
**Calle** CARRETERA PURUANDIRO CUITZEO  
**Número** S/N  
**Entre calle** N/A  
**Y Calle** N/A  
**C.P.** 58800  
**Referencia** CASA A PIE DE CARRETERA  
**Distritos Federales** DISTRITO II  
**Distritos Locales** DISTRITO II

**Tamaño** Ancho: 9 metros, alto: 1.5 metros

**Tipo Anuncio** MUROS




**Sistema Integral de Monitoreo de Espectaculares**
**Reporte de recorrido**

Usuario fernando.hoyos

Id Encuesta: 160 - Ticket:54 - Estatus: Autorizado

**Período Electoral** CAMPAÑA  
**Ámbito** Ambos

**Partido Político** PARTIDO DE LA REVOLUCIÓN DEMOCRÁTICA  
**Otro Partido**  
**Nombre Candidato** N/A  
**Descripción del Cargo** INSTITUCIONAL LOCAL  
**Otro Cargo**  
**Lema / Versión** UN MICHOACAN MEJOR ES POSIBLE

**Entidad** MICHOACÁN DE OCAMPO  
**Municipio** MORELOS  
**Colonia** LOCALIDAD JURUREMBA  
**Calle** CARRETERA PURUANDIRO BCUITZEO  
**Número** S/N  
**Entre calle** N/A  
**Y Calle** N/A  
**C.P.** 58800  
**Referencia** CASA AL PIE DE CARRETERA  
**Distritos Federales** DISTRITO II  
**Distritos Locales** DISTRITO II

**Observaciones** 2 MUROS EN UNA CASA

**Tamaño** Ancho: 18 metros, alto: 2.5 metros

**Tipo Anuncio** MUROS


Sistema Integral de Monitoreo de Espectaculares

Reporte de recorrido

Usuario janette.lopez

Id Encuesta: 1615 - Ticket:300 - Estatus:Autorizado


Período Electoral	CAMPAÑA
Ámbito	Ambos
Partido Político	PARTIDO DE LA REVOLUCIÓN DEMOCRÁTICA
Otro Partido	
Nombre Candidato	GENÉRICO
Descripción del Cargo	INSTITUCIONAL LOCAL
Otro Cargo	
Lema / Versión	TRABAJEMOS POR EL MICHOACAN QUE TODOS SOÑAMOS. DECIDAMOS JUNTOS

Entidad	MICHOACÁN DE OCAMPO
Municipio	LÁZARO CÁRDENAS
Colonia	600 CASAS
Calle	AVENIDA MELCHOR OCAMPO
Número	SIN
Entre calle	AVENIDA MELCHOR OCAMPO
Y Calle	AVENIDA MELCHOR OCAMPO
C.P.	60950
Referencia	SIN
Distritos Federales	
Distritos Locales	DISTRITO XXIV

Observaciones

Tamaño Ancho: 8 metros, alto: 3 metros

Tipo Anuncio MUROS



Sistema Integral de Monitoreo de Espectaculares

Reporte de recorrido

Usuario janette.lopez


Id Encuesta: 1619 - Ticket:300 - Estatus: Autorizado

<b>Período Electoral</b>	CAMPAÑA
<b>Ámbito</b>	Ambos
<b>Partido Político</b>	PARTIDO DE LA REVOLUCIÓN DEMOCRÁTICA
<b>Otro Partido</b>	
<b>Nombre Candidato</b>	GENÉRICO
<b>Descripción del Cargo</b>	INSTITUCIONAL LOCAL
<b>Otro Cargo</b>	
<b>Lema / Versión</b>	TRABAJEMOS POR EL MICHOACÁN QUE SOÑAMOS.DECIDAMOS JUNTOS

<b>Entidad</b>	MICHOACÁN DE OCAMPO
<b>Municipio</b>	LÁZARO CÁRDENAS
<b>Colonia</b>	LAS GUACAMAYAS
<b>Calle</b>	AVENIDA JOSÉ MARÍA MORELOS
<b>Número</b>	SIN
<b>Entre calle</b>	AVENIDA JOSÉ MARÍA MORELOS
<b>Y Calle</b>	AVENIDA JOSÉ MARÍA MORELOS.PERPENDICULAR A LA CALLE PARANGARICUTIRO
<b>C.P.</b>	00000
<b>Referencia</b>	PLAZA GUACAMAYAS.ARRIBA DE NEGOCIO DE TAE KARATE DO Y A UN CONSTADO DE NEGOCIO SPINNING
<b>Distritos Federales</b>	DISTRITO I
<b>Distritos Locales</b>	DISTRITO XXIV

**Observaciones**

**Tamaño** Ancho: 4 metros, alto: 2.5 metros



**Tipo Anuncio** MARQUESINAS



**Sistema Integral de Monitoreo de Espectaculares**
**Reporte de recorrido**

Usuario fernando.hoyos

Id Encuesta: 517 - Ticket:135 - Estatus: Autorizado

<b>Período Electoral</b>	CAMPAÑA
<b>Ámbito</b>	Ambos
<b>Partido Político</b>	PARTIDO DE LA REVOLUCIÓN DEMOCRÁTICA
<b>Otro Partido</b>	
<b>Nombre Candidato</b>	N/A
<b>Descripción del Cargo</b>	INSTITUCIONAL LOCAL
<b>Otro Cargo</b>	
<b>Lema / Versión</b>	CONSTRUYAMOS UN URUAPAN CON TRANSPARENCIA

<b>Entidad</b>	MICHOACÁN DE OCAMPO
<b>Municipio</b>	URUAPAN
<b>Colonia</b>	LÁZARO CÁRDENAS
<b>Calle</b>	LIBRAMIENTO ORIENTE
<b>Número</b>	782
<b>Entre calle</b>	VALENTÍN GÓMEZ FARIAS
<b>Y Calle</b>	ARCADIO MARTÍNEZ
<b>C.P.</b>	60740
<b>Referencia</b>	FRENTE A GASOLINERA
<b>Distritos Federales</b>	DISTRITO IX
<b>Distritos Locales</b>	DISTRITO IX

**Observaciones** SOBRE NEGOCIO ABANDONADO

**Tamaño** Ancho: 1.8 metros, alto: 1.2 metros

**Tipo Anuncio** MANTAS


Sistema Integral de Monitoreo de Espectaculares

Reporte de recorrido

Usuario fernando.hoyos

Id Encuesta: 518 - Ticket:135 - Estatus: Autorizado

<b>Período Electoral</b>	CAMPAÑA
<b>Ámbito</b>	Ambos
<b>Partido Político</b>	PARTIDO DE LA REVOLUCIÓN DEMOCRÁTICA
<b>Otro Partido</b>	
<b>Nombre Candidato</b>	N/A
<b>Descripción del Cargo</b>	INSTITUCIONAL LOCAL
<b>Otro Cargo</b>	
<b>Lema / Versión</b>	CONSTRUYAMOS UN URUAPAN CON TRANSPARENCIA

<b>Entidad</b>	MICHOACÁN DE OCAMPO
<b>Municipio</b>	URUAPAN
<b>Colonia</b>	LÁZARO CÁRDENAS
<b>Calle</b>	LIBRAMIENTO ORIENTE
<b>Número</b>	S/N
<b>Entre calle</b>	CALZADA LA FUENTE
<b>Y Calle</b>	GÓMEZ FARIAS
<b>C.P.</b>	60740
<b>Referencia</b>	FRENTE A FARMACIA DEL AHORRO
<b>Distritos Federales</b>	DISTRITO IX
<b>Distritos Locales</b>	DISTRITO XIV

**Observaciones** VULCANIZADORA ABAJO

**Tamaño** Ancho: 1.8 metros, alto: 1.2 metros

**Tipo Anuncio** MANTAS



**Sistema Integral de Monitoreo de Espectaculares**
**Reporte de recorrido**

Usuario fernando.hoyos

Id Encuesta: 678 - Ticket:159 - Estatus:Autorizado

<b>Período Electoral</b>	CAMPAÑA
<b>Ámbito</b>	Ambos
<b>Partido Político</b>	PARTIDO DE LA REVOLUCIÓN DEMOCRÁTICA
<b>Otro Partido</b>	
<b>Nombre Candidato</b>	N/A
<b>Descripción del Cargo</b>	INSTITUCIONAL LOCAL
<b>Otro Cargo</b>	
<b>Lema / Versión</b>	CONSTRUYAMOS UN NUEVO URUAPAN CON TRANSPARENCIA

<b>Entidad</b>	MICHOACÁN DE OCAMPO
<b>Municipio</b>	URUAPAN
<b>Colonia</b>	EL PERIODISTA
<b>Calle</b>	FILOMENO MATA
<b>Número</b>	424
<b>Entre calle</b>	OYAMEL
<b>Y Calle</b>	PRIVADA R. FLORES MAGON
<b>C.P.</b>	60110
<b>Referencia</b>	FRENTE A LA CENTRAL CAMIONERA
<b>Distritos Federales</b>	DISTRITO IX
<b>Distritos Locales</b>	DISTRITO XIV

**Observaciones** PUESTO EN CASA HABITACIÓN

**Tamaño** Ancho: 1.8 metros, alto: 1.2 metros

**Tipo Anuncio** MANTAS


Sistema Integral de Monitoreo de Espectaculares

Reporte de recorrido

Usuario anajudith.figueroa

Id Encuesta: 19019 - Ticket:3420 - Estatus: Autorizado

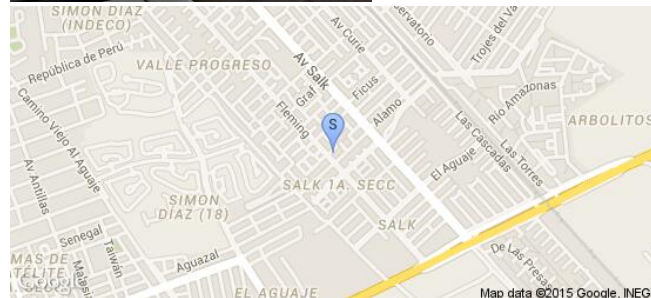
<b>Período Electoral</b>	CAMPAÑA
<b>Ámbito</b>	Ambos
<b>Partido Político</b>	PARTIDO DE LA REVOLUCIÓN DEMOCRÁTICA
<b>Otro Partido</b>	
<b>Nombre Candidato</b>	GALLARDO/NAVA/DULCE
<b>Descripción del Cargo</b>	PRESIDENTE MUNICIPAL
<b>Otro Cargo</b>	
<b>Lema / Versión</b>	GALLARDO PRESIDENTE;NAVA DIPUTADO FEDERAL Y DULCE DIPUTADA LOCAL

<b>Entidad</b>	SAN LUIS POTOSÍ
<b>Municipio</b>	SAN LUIS POTOSÍ
<b>Colonia</b>	AV. INDUSTRIAS
<b>Calle</b>	ANDADOR KELVIN
<b>Número</b>	S/N
<b>Entre calle</b>	FLEMING
<b>Y Calle</b>	JAVAN
<b>C.P.</b>	78390
<b>Referencia</b>	EN CONTRA ESQUINA DEL ESTABLECIMIENTO MI PAPELERIA
<b>Distritos Federales</b>	DISTRITO VI
<b>Distritos Locales</b>	DISTRITO VI

**Observaciones**

**Tamaño** Ancho: 20 metros, alto: 3 metros

**Tipo Anuncio** MUROS



**Sistema Integral de Monitoreo de Espectaculares**
**Reporte de recorrido**

Usuario erika.ramirez

Id Encuesta: 32473 - Ticket:5183 - Estatus: Autorizado

<b>Período Electoral</b>	CAMPAÑA
<b>Ámbito</b>	Ambos
<b>Partido Político</b>	PARTIDO DE LA REVOLUCIÓN DEMOCRÁTICA
<b>Otro Partido</b>	
<b>Nombre Candidato</b>	RICARDO GALLARDO LUIS ENRIQUE HERNANDEZ
<b>Descripción del Cargo</b>	GOBERNADOR
<b>Otro Cargo</b>	
<b>Lema / Versión</b>	SAN LUIS SALDRA DEL BACHE

<b>Entidad</b>	SAN LUIS POTOSÍ
<b>Municipio</b>	SAN LUIS POTOSÍ
<b>Colonia</b>	LAS PIEDRAS
<b>Calle</b>	FERROCARRIL
<b>Número</b>	625
<b>Entre calle</b>	POMEX
<b>Y Calle</b>	CHILUCA
<b>C.P.</b>	78147
<b>Referencia</b>	SALON BUSSEN
<b>Distritos Federales</b>	DISTRITO V
<b>Distritos Locales</b>	DISTRITO VII

**Observaciones**
**Tamaño** Ancho: 1 metros, alto: .6 metros

**Tipo Anuncio** MANTAS




**Sistema Integral de Monitoreo de Espectaculares**
**Reporte de recorrido**

Usuario karina.presenda

Id Encuesta: 60396 - Ticket:17870 - Estatus: Autorizado

<b>Período Electoral</b>	CAMPAÑA
<b>Ámbito</b>	Ambos
<b>Partido Político</b>	PARTIDO DE LA REVOLUCIÓN DEMOCRÁTICA
<b>Otro Partido</b>	
<b>Nombre Candidato</b>	OSCAR FERRER
<b>Descripción del Cargo</b>	DIPUTADO FEDERAL
<b>Otro Cargo</b>	
<b>Lema / Versión</b>	POR LAS CAUSAS DE NUESTRA GENTE

<b>Entidad</b>	TABASCO
<b>Municipio</b>	HUIMANGUILLO
<b>Colonia</b>	CENTRO
<b>Calle</b>	AV. MIGUEL HIDALGO
<b>Número</b>	SIN NUMERO
<b>Entre calle</b>	MIGUEL HIDALGO
<b>Y Calle</b>	PERIFERICI
<b>C.P.</b>	86400
<b>Referencia</b>	HOTEL PARAISI
<b>Distritos Federales</b>	DISTRITO II
<b>Distritos Locales</b>	DISTRITO I

<b>Observaciones</b>	TRES CANDIDATOS OSCAR FERRER . CHARLES Y JOSE SABINO HERRERA
----------------------	--

**Tamaño** Ancho: 8 metros, alto: 4 metros

**Tipo Anuncio** PANORÁMICOS


Sistema Integral de Monitoreo de Espectaculares

Reporte de recorrido

Usuario erik.farfan

Id Encuesta: 23834 - Ticket:4040 - Estatus: Autorizado

<b>Período Electoral</b>	CAMPAÑA
<b>Ámbito</b>	Ambos
<b>Partido Político</b>	PARTIDO DE LA REVOLUCIÓN DEMOCRÁTICA
<b>Otro Partido</b>	
<b>Nombre Candidato</b>	SUSANA PERALES
<b>Descripción del Cargo</b>	DIPUTADO FEDERAL
<b>Otro Cargo</b>	
<b>Lema / Versión</b>	TU VOZ ES MI VOZ
<b>Observaciones</b>	UNA MANTA A UN LADO DEL MISMO PARTIDO DE DIFERENTE CANDIDATO

<b>Entidad</b>	YUCATÁN
<b>Municipio</b>	VALLADOLID
<b>Colonia</b>	BACALAR
<b>Calle</b>	41
<b>Número</b>	S/N
<b>Entre calle</b>	54
<b>Y Calle</b>	52
<b>C.P.</b>	97780
<b>Referencia</b>	A LADO DEL INEA
<b>Distritos Federales</b>	DISTRITO I
<b>Distritos Locales</b>	DISTRITO XI

**Tamaño** Ancho: .5 metros, alto: .5 metros

**Tipo Anuncio** MANTAS



**Sistema Integral de Monitoreo de Espectaculares**
**Reporte de recorrido**

Usuario eusebio.dimas

Id Encuesta: 24569 - Ticket:4119 - Estatus:Autorizado

<b>Período Electoral</b>	CAMPAÑA
<b>Ámbito</b>	Ambos
<b>Partido Político</b>	PARTIDO DE LA REVOLUCIÓN DEMOCRÁTICA
<b>Otro Partido</b>	
<b>Nombre Candidato</b>	LEYDI CASTRO, JOSE CUITUIN, MIRNA BORGES
<b>Descripción del Cargo</b>	DIPUTADO FEDERAL
<b>Otro Cargo</b>	
<b>Lema / Versión</b>	AL RESCATE DE ACANCEH

<b>Entidad</b>	YUCATÁN
<b>Municipio</b>	ACANCEH
<b>Colonia</b>	CENTRO
<b>Calle</b>	19
<b>Número</b>	S N
<b>Entre calle</b>	14
<b>Y Calle</b>	16
<b>C.P.</b>	97380
<b>Referencia</b>	FRENTE A CASA DESHABITADA
<b>Distritos Federales</b>	DISTRITO II
<b>Distritos Locales</b>	DISTRITO XIV

<b>Observaciones</b>	TRES CANDIDATOS LEYDI CASTRO, JOSE CUITUIN, MIRNA BORGES
----------------------	--

**Tamaño** Ancho: 2 metros, alto: 1.5 metros

**Tipo Anuncio** MANTAS


Sistema Integral de Monitoreo de Espectaculares

Reporte de recorrido

Usuario alina.yerves

Id Encuesta: 25399 - Ticket:4214 - Estatus:Autorizado


Período Electoral	CAMPAÑA
Ámbito	Ambos
Partido Político	PARTIDO DE LA REVOLUCIÓN DEMOCRÁTICA
Otro Partido	
Nombre Candidato	RAUL ROMERO, OSCAR MADRAZO
Descripción del Cargo	PRESIDENTE MUNICIPAL
Otro Cargo	
Lema / Versión	POR UN GOBIERNO CERCANO A LA GENTE

Entidad	YUCATÁN
Municipio	OXKUTZCAB
Colonia	CENTRO
Calle	66
Número	SN
Entre calle	51
Y Calle	ESQUINA
C.P.	97880
Referencia	FRENTE LOTE BALDÍO
Distritos Federales	DISTRITO V
Distritos Locales	DISTRITO XII

Observaciones RAUL ROMERO, OSCAR MADRAZO

Tamaño Ancho: 3 metros, alto: 2 metros

Tipo Anuncio MANTAS



Sistema Integral de Monitoreo de Espectaculares

Reporte de recorrido

Usuario erik.farfan

Id Encuesta: 56359 - Ticket:17295 - Estatus: Autorizado

Período Electoral	CAMPAÑA
Ámbito	Ambos
Partido Político	PARTIDO DE LA REVOLUCIÓN DEMOCRÁTICA
Otro Partido	
Nombre Candidato	GENERICO
Descripción del Cargo	INSTITUCIONAL FEDERAL
Otro Cargo	
Lema / Versión	YO SOY PRD

Entidad	YUCATÁN
Municipio	TUNKÁS
Colonia	CENTRO
Calle	DOM CONOCIDO
Número	SN
Entre calle	SN
Y Calle	SN
C.P.	97540
Referencia	CASA
Distritos Federales	DISTRITO I
Distritos Locales	DISTRITO XV

Observaciones

Tamaño Ancho: .5 metros, alto: 1 metros

Tipo Anuncio MUROS

