

**Sistema Integral de Monitoreo de Espectaculares**
**Reporte de recorrido**

Usuario cesar.molina

Id Encuesta: 41504 - Ticket:6559 - Estatus: Autorizado

<b>Período Electoral</b>	CAMPAÑA
<b>Ámbito</b>	Ambos
<b>Partido Político</b>	PARTIDO REVOLUCIONARIO INSTITUCIONAL
<b>Otro Partido</b>	
<b>Nombre Candidato</b>	N/A
<b>Descripción del Cargo</b>	INSTITUCIONAL FEDERAL
<b>Otro Cargo</b>	
<b>Lema / Versión</b>	UNIDOS POR JIQUIPILAS ROJOS DE CORAZON

<b>Entidad</b>	CHIAPAS
<b>Municipio</b>	JIQUIPILAS
<b>Colonia</b>	CENTRO
<b>Calle</b>	1 SUR PONIENTE
<b>Número</b>	N/A
<b>Entre calle</b>	3 PONIENTE SUR
<b>Y Calle</b>	4 PONIENTE SUR
<b>C.P.</b>	30430
<b>Referencia</b>	FRENTENA RESTAURANT OVNI
<b>Distritos Federales</b>	DISTRITO X
<b>Distritos Locales</b>	DISTRITO XIV

**Observaciones**
**Tamaño** Ancho: 6 metros, alto: 2 metros

**Tipo Anuncio** MUROS


**Sistema Integral de Monitoreo de Espectaculares**
**Reporte de recorrido**

Usuario cesar.molina

Id Encuesta: 41505 - Ticket:6559 - Estatus:Autorizado

<b>Período Electoral</b>	CAMPAÑA
<b>Ámbito</b>	Ambos
<b>Partido Político</b>	PARTIDO REVOLUCIONARIO INSTITUCIONAL
<b>Otro Partido</b>	
<b>Nombre Candidato</b>	N/A
<b>Descripción del Cargo</b>	INSTITUCIONAL FEDERAL
<b>Otro Cargo</b>	
<b>Lema / Versión</b>	UNIDOS POR JIQUIPILAS ROJOS DE CORAZON

<b>Entidad</b>	CHIAPAS
<b>Municipio</b>	JIQUIPILAS
<b>Colonia</b>	CENTRO
<b>Calle</b>	1 SUR
<b>Número</b>	N/A
<b>Entre calle</b>	3 PONIENTE SUR
<b>Y Calle</b>	4 PONIENTE SUR
<b>C.P.</b>	30430
<b>Referencia</b>	ENFRENTE DE RESTAURANTE Y BALNEARIO
<b>Distritos Federales</b>	DISTRITO X
<b>Distritos Locales</b>	DISTRITO XIV

**Observaciones**
**Tamaño** Ancho: 6 metros, alto: 2 metros

**Tipo Anuncio** MUROS


Sistema Integral de Monitoreo de Espectaculares

Reporte de recorrido

Usuario cesar.molina

Id Encuesta: 41506 - Ticket:6559 - Estatus: Autorizado

Período Electoral	CAMPAÑA
Ámbito	Ambos
Partido Político	PARTIDO REVOLUCIONARIO INSTITUCIONAL
Otro Partido	
Nombre Candidato	N/A
Descripción del Cargo	INSTITUCIONAL FEDERAL
Otro Cargo	
Lema / Versión	UNIDOS POR JIQUIPILAS ROJOS DE CORAZON

Entidad	CHIAPAS
Municipio	JIQUIPILAS
Colonia	CENTRO
Calle	1 SUR PONIENTE
Número	N/A
Entre calle	3 PONIENTE SUR
Y Calle	4 PONIENTE SUR
C.P.	30430
Referencia	ENFRENTE DE REATAURANTE Y BALNEARIO
Distritos Federales	DISTRITO X
Distritos Locales	DISTRITO XIV

Observaciones

Tamaño Ancho: 8 metros, alto: 2 metros

Tipo Anuncio MUROS



Sistema Integral de Monitoreo de Espectaculares

Reporte de recorrido

Usuario cesar.molina

Id Encuesta: 41509 - Ticket:6559 - Estatus: Autorizado

<b>Período Electoral</b>	CAMPAÑA
<b>Ámbito</b>	Ambos
<b>Partido Político</b>	PARTIDO REVOLUCIONARIO INSTITUCIONAL
<b>Otro Partido</b>	
<b>Nombre Candidato</b>	N/A
<b>Descripción del Cargo</b>	INSTITUCIONAL FEDERAL
<b>Otro Cargo</b>	
<b>Lema / Versión</b>	SIRVIENDO A JIQUIPILAS

<b>Entidad</b>	CHIAPAS
<b>Municipio</b>	JIQUIPILAS
<b>Colonia</b>	CENTRO
<b>Calle</b>	AVENIDA CENTRAL
<b>Número</b>	N/A
<b>Entre calle</b>	2 PONIENTE
<b>Y Calle</b>	1 PONIENTE
<b>C.P.</b>	30430
<b>Referencia</b>	CONTRA ESQUINA FUNERALES ESQUINCA
<b>Distritos Federales</b>	DISTRITO X
<b>Distritos Locales</b>	DISTRITO XIV

**Observaciones**

**Tamaño** Ancho: 25 metros, alto: 2 metros

**Tipo Anuncio** MUROS



**Sistema Integral de Monitoreo de Espectaculares**
**Reporte de recorrido**

Usuario cesar.molina

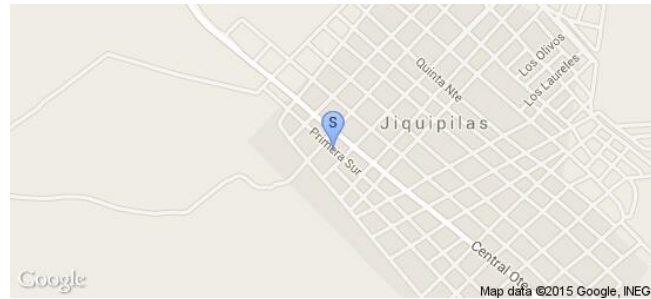
Id Encuesta: 41511 - Ticket:6559 - Estatus: Autorizado

**Período Electoral** CAMPAÑA  
**Ámbito** Ambos

**Partido Político** PARTIDO REVOLUCIONARIO INSTITUCIONAL  
**Otro Partido**  
**Nombre Candidato** N/A  
**Descripción del Cargo** INSTITUCIONAL FEDERAL  
**Otro Cargo**  
**Lema / Versión** UNIDOS POR JIQUIPILAS

**Entidad** CHIAPAS  
**Municipio** JIQUIPILAS  
**Colonia** CENTRO  
**Calle** 1 SUR  
**Número** N/A  
**Entre calle** CALLE CENTRAL  
**Y Calle** 1 PONIENTE  
**C.P.** 30430  
**Referencia** TERMINAL CAMIONES FORANEOS  
**Distritos Federales** DISTRITO X  
**Distritos Locales** DISTRITO XIV

**Observaciones**
**Tamaño** Ancho: 10 metros, alto: 2 metros

**Tipo Anuncio** MUROS


**Sistema Integral de Monitoreo de Espectaculares**
**Reporte de recorrido**

Usuario cesar.molina

Id Encuesta: 41919 - Ticket:6611 - Estatus: Autorizado

<b>Período Electoral</b>	CAMPAÑA
<b>Ámbito</b>	Ambos
<b>Partido Político</b>	PARTIDO REVOLUCIONARIO INSTITUCIONAL
<b>Otro Partido</b>	
<b>Nombre Candidato</b>	N/A
<b>Descripción del Cargo</b>	INSTITUCIONAL FEDERAL
<b>Otro Cargo</b>	
<b>Lema / Versión</b>	JQUIPILAS ROJOS DE CORAZON

<b>Entidad</b>	CHIAPAS
<b>Municipio</b>	JQUIPILAS
<b>Colonia</b>	SAN SEBASTIAN
<b>Calle</b>	AVENIDA CENTRAL
<b>Número</b>	1300
<b>Entre calle</b>	12 ORIENTE
<b>Y Calle</b>	13 ORIENTE
<b>C.P.</b>	30430
<b>Referencia</b>	SECUNDARIA TECNICA 8
<b>Distritos Federales</b>	DISTRITO X
<b>Distritos Locales</b>	DISTRITO XIV

**Observaciones**
**Tamaño** Ancho: 5 metros, alto: 3 metros

**Tipo Anuncio** MUROS


Sistema Integral de Monitoreo de Espectaculares

Reporte de recorrido

Usuario gerardo.vallejo

Id Encuesta: 24551 - Ticket:4116 - Estatus:Autorizado


<b>Período Electoral</b>	CAMPAÑA
<b>Ámbito</b>	Ambos
<b>Partido Político</b>	PARTIDO REVOLUCIONARIO INSTITUCIONAL
<b>Otro Partido</b>	
<b>Nombre Candidato</b>	JOSÉ IGNACIO PERALTA, NORMA GALINDO, JUAN CARLOS PINTO, ARTURO GARCIA
<b>Descripción del Cargo</b>	GOBERNADOR
<b>Otro Cargo</b>	
<b>Lema / Versión</b>	POR TECOMAN SEGURO

<b>Entidad</b>	COLIMA
<b>Municipio</b>	TECOMÁN
<b>Colonia</b>	CENTRO
<b>Calle</b>	AV LOPEZ MATEOS
<b>Número</b>	S/N
<b>Entre calle</b>	ALLENDE
<b>Y Calle</b>	HIDALGO
<b>C.P.</b>	28100
<b>Referencia</b>	SOBRE PASTERIA CONCHITA
<b>Distritos Federales</b>	DISTRITO II
<b>Distritos Locales</b>	DISTRITO X

**Observaciones** ESPECTACULAR CON CUATRO CANDIDATOS

**Tamaño** Ancho: 8 metros, alto: 6 metros

**Tipo Anuncio** PANORÁMICOS



Sistema Integral de Monitoreo de Espectaculares

Reporte de recorrido

Usuario gerardo.vallejo

Id Encuesta: 58873 - Ticket:17609 - Estatus: Autorizado

<b>Período Electoral</b>	CAMPAÑA
<b>Ámbito</b>	Ambos
<b>Partido Político</b>	PARTIDO REVOLUCIONARIO INSTITUCIONAL
<b>Otro Partido</b>	
<b>Nombre Candidato</b>	IGNACIO PERALTA. ENRIQUE ROJAS. HILDA CEBALLOS. OSCAR VALDOVINOS
<b>Descripción del Cargo</b>	DIPUTADO FEDERAL
<b>Otro Cargo</b>	
<b>Lema / Versión</b>	POR COLIMA SEGURO

<b>Entidad</b>	COLIMA
<b>Municipio</b>	COLIMA
<b>Colonia</b>	VALLE DORADO
<b>Calle</b>	TERCER ANILLO PERIFÉRICO
<b>Número</b>	S/N
<b>Entre calle</b>	BLVD CAMINO REAL
<b>Y Calle</b>	IGNACIO SANDOVAL
<b>C.P.</b>	28018
<b>Referencia</b>	FRENTE HOTEL WYNDHAM GARDEN
<b>Distritos Federales</b>	DISTRITO I
<b>Distritos Locales</b>	DISTRITO I

<b>Observaciones</b>	CANDIDATO A GOBERNADOR. DIPUTADO FEDERAL. DIPUTADO LOCAL. PRESIDENTE MUNICIPAL
----------------------	--

**Tamaño** Ancho: 18 metros, alto: 3 metros

**Tipo Anuncio** PANORÁMICOS





**Sistema Integral de Monitoreo de Espectaculares**
**Reporte de recorrido**

Usuario gema.facio

Id Encuesta: 59091 - Ticket:17634 - Estatus: Autorizado

<b>Período Electoral</b>	CAMPAÑA
<b>Ámbito</b>	Ambos
<b>Partido Político</b>	PARTIDO REVOLUCIONARIO INSTITUCIONAL
<b>Otro Partido</b>	
<b>Nombre Candidato</b>	NACHO PERALTA, KIKE ROJAS, OSCAR VALDOVINOS, HILDA CEBALLOS
<b>Descripción del Cargo</b>	GOBERNADOR
<b>Otro Cargo</b>	
<b>Lema / Versión</b>	POR TU FUTURO SEGURO

<b>Entidad</b>	COLIMA
<b>Municipio</b>	COLIMA
<b>Colonia</b>	COLINAS DE SANTA FE
<b>Calle</b>	TERCER ANILLO PERIFÉRICO
<b>Número</b>	SN
<b>Entre calle</b>	IGNACIO SANDOVAL
<b>Y Calle</b>	AV CONSTITUCIÓN
<b>C.P.</b>	28017
<b>Referencia</b>	AUN COSTADO DE PASO DE DESNIVEL
<b>Distritos Federales</b>	DISTRITO I
<b>Distritos Locales</b>	DISTRITO I

<b>Observaciones</b>	CANDIDATOS A CARGOS DE GOBERNADOR, DIPUTADO FEDERAL, DIPUTADA LOCAL, PRESIDENTE MUNICIPAL
----------------------	---

**Tamaño** Ancho: 20 metros, alto: 3 metros

**Tipo Anuncio** VALLAS


**Sistema Integral de Monitoreo de Espectaculares**
**Reporte de recorrido**

Usuario gerardo.vallejo

Id Encuesta: 59112 - Ticket:17636 - Estatus: Autorizado

<b>Período Electoral</b>	CAMPAÑA
<b>Ámbito</b>	Ambos
<b>Partido Político</b>	PARTIDO REVOLUCIONARIO INSTITUCIONAL
<b>Otro Partido</b>	
<b>Nombre Candidato</b>	IGNACIO PERALTA. ENRIQUE ROJAS. OSCAR VALDOVINOS. HILDA CEBALLOS
<b>Descripción del Cargo</b>	DIPUTADO FEDERAL
<b>Otro Cargo</b>	
<b>Lema / Versión</b>	POR TU FUTURO SEGURO

<b>Entidad</b>	COLIMA
<b>Municipio</b>	COLIMA
<b>Colonia</b>	ESMERALDA NORTE
<b>Calle</b>	TERCER ANILLO PERIFÉRICO
<b>Número</b>	S/N
<b>Entre calle</b>	CONSTITUCIÓN
<b>Y Calle</b>	JADE
<b>C.P.</b>	28017
<b>Referencia</b>	FRENTE MARISCOS SILVA
<b>Distritos Federales</b>	DISTRITO I
<b>Distritos Locales</b>	DISTRITO I

<b>Observaciones</b>	CANDIDATOS A GOBERNADOR. DIPUTADO FEDERAL. PRESIDENTE MUNICIPAL. DIPUTADO LOCAL
----------------------	---

**Tamaño** Ancho: 20 metros, alto: 3 metros

**Tipo Anuncio** PANORÁMICOS


Sistema Integral de Monitoreo de Espectaculares

Reporte de recorrido

Usuario gema.facio

Id Encuesta: 59268 - Ticket:17656 - Estatus: Autorizado

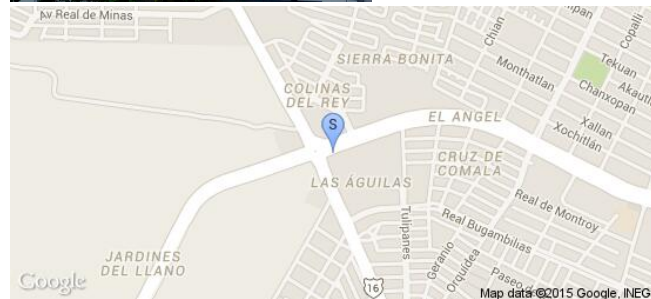
<b>Período Electoral</b>	CAMPAÑA
<b>Ámbito</b>	Ambos
<b>Partido Político</b>	PARTIDO REVOLUCIONARIO INSTITUCIONAL
<b>Otro Partido</b>	
<b>Nombre Candidato</b>	NACHO PERALTA, KIKE ROJAS, ALFREDO HERNÁNDEZ Y OSWY DELGADO
<b>Descripción del Cargo</b>	GOBERNADOR
<b>Otro Cargo</b>	
<b>Lema / Versión</b>	POR VILLA DE ÁLVAREZ SEGURO

<b>Entidad</b>	COLIMA
<b>Municipio</b>	VILLA DE ÁLVAREZ
<b>Colonia</b>	CRUZ DE COMALA
<b>Calle</b>	AV MANUEL J. CLOUTHIER
<b>Número</b>	SN
<b>Entre calle</b>	AV ENRIQUE CORONA MORFIN
<b>Y Calle</b>	TULIPANES
<b>C.P.</b>	28979
<b>Referencia</b>	JUNTO GLORIETA DE LOS PERRITOS
<b>Distritos Federales</b>	DISTRITO I
<b>Distritos Locales</b>	DISTRITO VII

<b>Observaciones</b>	CANDIDATOS A LOS CARGOS DE GOBERNADOR, DIPUTADO FEDERAL POR EL 1, DIPUTADO LOCAL POR EL 7 Y PRESIDENTE MUNICIPAL
----------------------	--

**Tamaño** Ancho: 7 metros, alto: 8 metros

**Tipo Anuncio** PANORÁMICOS



Sistema Integral de Monitoreo de Espectaculares

Reporte de recorrido

Usuario gerardo.vallejo

Id Encuesta: 59314 - Ticket:17662 - Estatus: Autorizado

Período Electoral	CAMPAÑA
Ámbito	Ambos
Partido Político	PARTIDO REVOLUCIONARIO INSTITUCIONAL
Otro Partido	
Nombre Candidato	IGNACIO PERALTA. ENRIQUE ROJAS. OSWY DELGADO. ALFREDO HERANDEZ
Descripción del Cargo	INSTITUCIONAL FEDERAL
Otro Cargo	
Lema / Versión	POR TU FUTURO SEGURO

Entidad	COLIMA
Municipio	VILLA DE ÁLVAREZ
Colonia	CRUZ DE COMALA
Calle	MANUEL J CLOUTHIER
Número	S/N
Entre calle	SANTO SANTIAGO
Y Calle	SAN FELIPE DE JESUS
C.P.	28979
Referencia	SOBRE NEGOCIO FUENTES AUTOMOTRIZ
Distritos Federales	DISTRITO I
Distritos Locales	DISTRITO VII

Observaciones	CANDIDATOS A GOBERNADOR. DIPUTADO FEDERAL. PRESIDENTE MUNICIPAL. DIPUTADO LOCAL
---------------	---

Tamaño Ancho: 8 metros, alto: 4 metros

Tipo Anuncio PANORÁMICOS



Sistema Integral de Monitoreo de Espectaculares

Reporte de recorrido

Usuario marisela.cueva

Id Encuesta: 1071 - Ticket:218 - Estatus: Autorizado

Período Electoral	CAMPAÑA
Ámbito	Ambos
Partido Político	PARTIDO REVOLUCIONARIO INSTITUCIONAL
Otro Partido	
Nombre Candidato	CLARA GIMEZ. ANAHI OLGUIN
Descripción del Cargo	DIPUTADO FEDERAL
Otro Cargo	
Lema / Versión	S

Entidad	JALISCO
Municipio	GUADALAJARA
Colonia	INDEOENDENCIA
Calle	CALZADA INDEPENDENCIA
Número	2446
Entre calle	FRATERNIDAD
Y Calle	MUROS PEGADOS
C.P.	44320
Referencia	S
Distritos Federales	DISTRITO XI
Distritos Locales	DISTRITO IX

Observaciones MUROS PEGADOS FEDERAL Y LOCAL DEL 9

Tamaño Ancho: 14 metros, alto: 2 metros

Tipo Anuncio MUROS



**Sistema Integral de Monitoreo de Espectaculares**
**Reporte de recorrido**

Usuario lucero.sandoval


Id Encuesta: 1233 - Ticket:243 - Estatus:Autorizado

<b>Período Electoral</b>	CAMPAÑA
<b>Ámbito</b>	Ambos
<b>Partido Político</b>	PARTIDO REVOLUCIONARIO INSTITUCIONAL
<b>Otro Partido</b>	
<b>Nombre Candidato</b>	ERNESTO ZERMEÑO, JUANA CEBALLOS, JESÚS ZUÑIGA
<b>Descripción del Cargo</b>	PRESIDENTE MUNICIPAL
<b>Otro Cargo</b>	
<b>Lema / Versión</b>	UNION DE TULA NOS UNE

<b>Entidad</b>	JALISCO
<b>Municipio</b>	UNIÓN DE TULA
<b>Colonia</b>	UNION DE TULA
<b>Calle</b>	CARRETERA BARRA DE NAVIDAD
<b>Número</b>	1050
<b>Entre calle</b>	SALIDA A GUADALAJARA
<b>Y Calle</b>	CARR A BARRA DE NAVIDAD
<b>C.P.</b>	48000
<b>Referencia</b>	AL LADO DE FERREMATERIALES CHAVEZ
<b>Distritos Federales</b>	DISTRITO XVIII
<b>Distritos Locales</b>	DISTRITO XVIII

<b>Observaciones</b>	JESUS ZUÑIGA, JUANA CEBALLOS Y ERNESTO ZERMEÑO
----------------------	---

**Tamaño** Ancho: 7 metros, alto: 3 metros

**Tipo Anuncio** PANORÁMICOS


Sistema Integral de Monitoreo de Espectaculares

Reporte de recorrido

Usuario marisela.cueva

Id Encuesta: 20673 - Ticket:3634 - Estatus:Autorizado

Período Electoral	CAMPAÑA
Ámbito	Ambos
Partido Político	PARTIDO REVOLUCIONARIO INSTITUCIONAL
Otro Partido	
Nombre Candidato	RICARDO VILLANUEVA, OSVALDO BAÑALES, LAURA PLASCENCIA, SERGIO CHAVEZ
Descripción del Cargo	PRESIDENTE MUNICIPAL
Otro Cargo	
Lema / Versión	VILLANUEVA

Entidad	JALISCO
Municipio	GUADALAJARA
Colonia	SAN ANDRES
Calle	JAVIER MINA
Número	SN
Entre calle	SAN JACINTO
Y Calle	JAVIER MINA
C.P.	44320
Referencia	PARQUÉ SAN JACINTO
Distritos Federales	DISTRITO XI
Distritos Locales	DISTRITO XI

Observaciones VARIOS CANDIDATOS FEDERAKES LOCALES

Tamaño Ancho: 0 metros, alto: 0 metros

Tipo Anuncio EVENTO PÚBLICO



**Sistema Integral de Monitoreo de Espectaculares**
**Reporte de recorrido**

Usuario carlos.chavezv

Id Encuesta: 20781 - Ticket:3647 - Estatus: Autorizado

<b>Período Electoral</b>	CAMPAÑA
<b>Ámbito</b>	Ambos
<b>Partido Político</b>	PARTIDO REVOLUCIONARIO INSTITUCIONAL
<b>Otro Partido</b>	
<b>Nombre Candidato</b>	GENÉRICO
<b>Descripción del Cargo</b>	OTRO FEDERAL
<b>Otro Cargo</b>	
<b>Lema / Versión</b>	TRANSFORMANDO A PONCITLAN

<b>Entidad</b>	JALISCO
<b>Municipio</b>	PONCITLÁN
<b>Colonia</b>	EL TORIL
<b>Calle</b>	JALISCO
<b>Número</b>	331
<b>Entre calle</b>	DONATO GUERRA
<b>Y Calle</b>	COLIMA
<b>C.P.</b>	45950
<b>Referencia</b>	FRENTE A BALDIO
<b>Distritos Federales</b>	DISTRITO XVII
<b>Distritos Locales</b>	DISTRITO XVII

<b>Observaciones</b>	CAMPAÑA GENERICA
----------------------	------------------

<b>Tamaño</b>	Ancho: 70 metros, alto: 2 metros
---------------	----------------------------------

<b>Tipo Anuncio</b>	MUROS
---------------------	-------





**Sistema Integral de Monitoreo de Espectaculares**
**Reporte de recorrido**

Usuario diana.arce

Id Encuesta: 21951 - Ticket:3803 - Estatus:Autorizado

<b>Período Electoral</b>	CAMPAÑA
<b>Ámbito</b>	Ambos
<b>Partido Político</b>	PARTIDO REVOLUCIONARIO INSTITUCIONAL
<b>Otro Partido</b>	
<b>Nombre Candidato</b>	RICARDO VILLANUEVA
<b>Descripción del Cargo</b>	PRESIDENTE MUNICIPAL
<b>Otro Cargo</b>	
<b>Lema / Versión</b>	GUADALAJARA NOS UNE

<b>Entidad</b>	JALISCO
<b>Municipio</b>	GUADALAJARA
<b>Colonia</b>	ZONA CENTRO
<b>Calle</b>	AV MANUEL ACUÑA
<b>Número</b>	1194
<b>Entre calle</b>	GHILARDI
<b>Y Calle</b>	NICOLAS ROMERO
<b>C.P.</b>	44600
<b>Referencia</b>	MANTA COLOCADA EN CASA FACHADA GRIS
<b>Distritos Federales</b>	DISTRITO VIII
<b>Distritos Locales</b>	DISTRITO VIII

<b>Observaciones</b>	2 MANTAS IGUALES EN LA MISMA CUADRA EN DIFERENTES CASAS
----------------------	---

**Tamaño** Ancho: 1 metros, alto: 0.5 metros

**Tipo Anuncio** MANTAS


Sistema Integral de Monitoreo de Espectaculares

Reporte de recorrido

Usuario diana.arce

Id Encuesta: 22112 - Ticket:3831 - Estatus: Autorizado

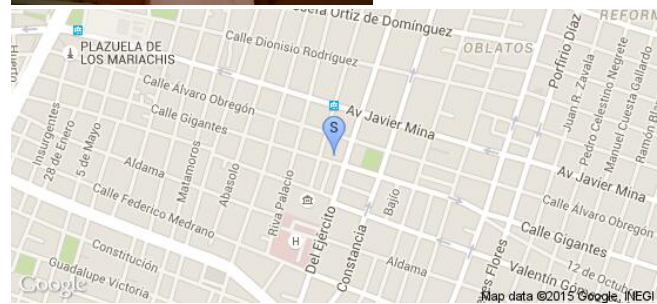
<b>Período Electoral</b>	CAMPAÑA
<b>Ámbito</b>	Ambos
<b>Partido Político</b>	PARTIDO REVOLUCIONARIO INSTITUCIONAL
<b>Otro Partido</b>	
<b>Nombre Candidato</b>	RICARDO VILLANUEVA
<b>Descripción del Cargo</b>	PRESIDENTE MUNICIPAL
<b>Otro Cargo</b>	
<b>Lema / Versión</b>	GUADALAJARA NOS UNE

<b>Entidad</b>	JALISCO
<b>Municipio</b>	GUADALAJARA
<b>Colonia</b>	ZONA CENTRO
<b>Calle</b>	GIGANTES
<b>Número</b>	623
<b>Entre calle</b>	JARAUTA
<b>Y Calle</b>	AV DEL EJÉRCITO
<b>C.P.</b>	44260
<b>Referencia</b>	MANTA COLOCADA EN UNA CASA FACHADA ROSA CON BLANCO
<b>Distritos Federales</b>	DISTRITO VIII
<b>Distritos Locales</b>	DISTRITO XIII

**Observaciones** MANTA CON DOS CANDIDATOS, UNO PARA PRESIDENTE MUNICIPAL RICARDO VILLANUEVA Y OTRA PARA DIPUTADA FEDERAL MARIANA FERNANFEZ

**Tamaño** Ancho: 1 metros, alto: 0.5 metros

**Tipo Anuncio** MANTAS



Sistema Integral de Monitoreo de Espectaculares

Reporte de recorrido

Usuario diana.arce

Id Encuesta: 22209 - Ticket:3851 - Estatus:Autorizado

<b>Período Electoral</b>	CAMPAÑA
<b>Ámbito</b>	Ambos
<b>Partido Político</b>	PARTIDO REVOLUCIONARIO INSTITUCIONAL
<b>Otro Partido</b>	
<b>Nombre Candidato</b>	TRINO PADILLA LOPEZ
<b>Descripción del Cargo</b>	DIPUTADO FEDERAL
<b>Otro Cargo</b>	
<b>Lema / Versión</b>	TRABAJANDO EN EQUIPO

<b>Entidad</b>	JALISCO
<b>Municipio</b>	GUADALAJARA
<b>Colonia</b>	SECTOR LIBERTAD
<b>Calle</b>	GIGANTES
<b>Número</b>	SIN NUMERO
<b>Entre calle</b>	OROZCO Y BERRA
<b>Y Calle</b>	PEDRO CATANI
<b>C.P.</b>	44380
<b>Referencia</b>	BICICLETAS
<b>Distritos Federales</b>	DISTRITO XIII
<b>Distritos Locales</b>	DISTRITO XIII

**Observaciones**  
2 BICICLETAS CON DOS CANDIDATOS DIFERENTES UNO PARA DIPUTADO FEFERAL TRINO PADILLA LOPEZ Y OTRO PARA DIPUTADO LOCAL MARCO BARBA

**Tamaño** Ancho: 2 metros, alto: 2 metros

**Tipo Anuncio** MUEBLES URBANOS DE PUBLICIDAD



Sistema Integral de Monitoreo de Espectaculares

Reporte de recorrido

Usuario lucero.sandoval

Id Encuesta: 22614 - Ticket:3902 - Estatus: Autorizado

<b>Período Electoral</b>	CAMPAÑA
<b>Ámbito</b>	Ambos
<b>Partido Político</b>	PARTIDO REVOLUCIONARIO INSTITUCIONAL
<b>Otro Partido</b>	
<b>Nombre Candidato</b>	FABRICIO CORONA
<b>Descripción del Cargo</b>	PRESIDENTE MUNICIPAL
<b>Otro Cargo</b>	
<b>Lema / Versión</b>	UNIDOS HACEMOS EL CAMBIO

<b>Entidad</b>	JALISCO
<b>Municipio</b>	AUTLÁN DE NAVARRO
<b>Colonia</b>	VALLE DEL VERGEL
<b>Calle</b>	GUADALUPE VICTORIA
<b>Número</b>	2971
<b>Entre calle</b>	LIBRAMIENTO
<b>Y Calle</b>	PROL GUADALUPE VICTORIA
<b>C.P.</b>	48900
<b>Referencia</b>	FUERA DE EL RESTAURANTE DELICIAS DEL MAR
<b>Distritos Federales</b>	DISTRITO XVIII
<b>Distritos Locales</b>	DISTRITO XVIII

**Observaciones**

**Tamaño** Ancho: 7 metros, alto: 3 metros

**Tipo Anuncio** PANORÁMICOS



**Sistema Integral de Monitoreo de Espectaculares**
**Reporte de recorrido**

Usuario lucero.sandoval

Id Encuesta: 22616 - Ticket:3902 - Estatus:Autorizado

<b>Período Electoral</b>	CAMPAÑA
<b>Ámbito</b>	Ambos
<b>Partido Político</b>	PARTIDO REVOLUCIONARIO INSTITUCIONAL
<b>Otro Partido</b>	
<b>Nombre Candidato</b>	JUANA CEBALLOS GUZMAN
<b>Descripción del Cargo</b>	DIPUTADO LOCAL
<b>Otro Cargo</b>	
<b>Lema / Versión</b>	AUTLAN NOS UNE

<b>Entidad</b>	JALISCO
<b>Municipio</b>	AUTLÁN DE NAVARRO
<b>Colonia</b>	AUTLAN
<b>Calle</b>	PROL GUADALUPE VICTORIA
<b>Número</b>	S N
<b>Entre calle</b>	LIBRAMIENTO PERIFERICO
<b>Y Calle</b>	SALIDA ALA COSTA
<b>C.P.</b>	48900
<b>Referencia</b>	FRENTE ALA GLORIERA
<b>Distritos Federales</b>	DISTRITO XVIII
<b>Distritos Locales</b>	DISTRITO XVIII

**Observaciones**
**Tamaño** Ancho: 6 metros, alto: 3 metros

**Tipo Anuncio** MANTAS


**Sistema Integral de Monitoreo de Espectaculares**
**Reporte de recorrido**

Usuario lucero.sandoval

Id Encuesta: 22831 - Ticket:3925 - Estatus: Autorizado

<b>Período Electoral</b>	CAMPAÑA
<b>Ámbito</b>	Ambos
<b>Partido Político</b>	PARTIDO REVOLUCIONARIO INSTITUCIONAL
<b>Otro Partido</b>	
<b>Nombre Candidato</b>	JUANA CEBALLOS GUZMAN, JESÚS ZÚÑIGA Y FRANCISCO CORONA
<b>Descripción del Cargo</b>	DIPUTADO LOCAL
<b>Otro Cargo</b>	
<b>Lema / Versión</b>	TRABAJAMOS PENSANDO EN TI

<b>Entidad</b>	JALISCO
<b>Municipio</b>	AUTLÁN DE NAVARRO
<b>Colonia</b>	AUTLAN
<b>Calle</b>	INDEPENDENCIA NACIONAL
<b>Número</b>	SN
<b>Entre calle</b>	LIBRAMIENTO PERIFERICO
<b>Y Calle</b>	INDEPENDENCIA NACIONAL
<b>C.P.</b>	48900
<b>Referencia</b>	FRENTE A LA JOHN DEERE
<b>Distritos Federales</b>	DISTRITO XVIII
<b>Distritos Locales</b>	DISTRITO XVIII

<b>Observaciones</b>	PRESIDENCIA MUNICIPAL Y DIPUTADOS
----------------------	-----------------------------------

<b>Tamaño</b>	Ancho: 6 metros, alto: 3 metros
---------------	---------------------------------



<b>Tipo Anuncio</b>	PANORÁMICOS
---------------------	-------------



Sistema Integral de Monitoreo de Espectaculares

Reporte de recorrido

Usuario lucero.sandoval

Id Encuesta: 22932 - Ticket:3937 - Estatus: Autorizado

<b>Período Electoral</b>	CAMPAÑA
<b>Ámbito</b>	Ambos
<b>Partido Político</b>	PARTIDO REVOLUCIONARIO INSTITUCIONAL
<b>Otro Partido</b>	
<b>Nombre Candidato</b>	FABRICIO CORONA VIZCARRA, JESÚS ZÚÑIGA Y JUANA CEBALLOS
<b>Descripción del Cargo</b>	PRESIDENTE MUNICIPAL
<b>Otro Cargo</b>	
<b>Lema / Versión</b>	UNIDOS HACEMOS EL CAMBIO

<b>Entidad</b>	JALISCO
<b>Municipio</b>	AUTLÁN DE NAVARRO
<b>Colonia</b>	INFONAVIT
<b>Calle</b>	LIBRAMIENTO PERIFERICO
<b>Número</b>	SN
<b>Entre calle</b>	LA ENTRADA A LA CENTRAL CAMIONERA
<b>Y Calle</b>	LIBRAMIENTO PERIFERICO
<b>C.P.</b>	48900
<b>Referencia</b>	ES LA ENTRADA DE LOS CAMIONES ALA CENTRAL
<b>Distritos Federales</b>	DISTRITO XVIII
<b>Distritos Locales</b>	DISTRITO XVIII

**Observaciones** DIPUTADOS

**Tamaño** Ancho: 6 metros, alto: 3 metros

**Tipo Anuncio** PANORÁMICOS



**Sistema Integral de Monitoreo de Espectaculares**
**Reporte de recorrido**

Usuario diana.arce

Id Encuesta: 440 - Ticket:118 - Estatus: Autorizado

<b>Período Electoral</b>	CAMPAÑA
<b>Ámbito</b>	Ambos
<b>Partido Político</b>	PARTIDO REVOLUCIONARIO INSTITUCIONAL
<b>Otro Partido</b>	
<b>Nombre Candidato</b>	ROBERTO MENDOZA
<b>Descripción del Cargo</b>	PRESIDENTE MUNICIPAL
<b>Otro Cargo</b>	
<b>Lema / Versión</b>	UNA SOLA FUERZA PARA HACER MAS

<b>Entidad</b>	JALISCO
<b>Municipio</b>	ZAPOTLÁN EL GRANDE
<b>Colonia</b>	CENTRO
<b>Calle</b>	CRISTOBAL COLON
<b>Número</b>	SIN NÚMERO
<b>Entre calle</b>	DARIO VARGAS
<b>Y Calle</b>	ANTONIO ROSALES
<b>C.P.</b>	49000
<b>Referencia</b>	MANTAS PEGADAS EN UN LOCAL DE VENTA DE AUTOS LLAMADA AUTOS MIRANDA
<b>Distritos Federales</b>	DISTRITO XIX
<b>Distritos Locales</b>	DISTRITO XIX

**Observaciones** 2 MANTAS COLOCADAS EN EL MISMO LOCAL; UNA MANTA EN COALICION CON 3 CANDIDATOS UNO DE PRESIDENTE MUNICIPAL, OTRO DE DIPUTADO FEDERAL Y OTRO DE DIPUTADO LOCAL. OTRA MSNTA SOLO DE ROBERTO MENDOZA PARA PRESIDENTE MUNICIPAL

**Tamaño** Ancho: 1 metros, alto: 1 metros



**Tipo Anuncio** MANTAS





**Sistema Integral de Monitoreo de Espectaculares**
**Reporte de recorrido**

Usuario lucero.sandoval

Id Encuesta: 568 - Ticket:141 - Estatus: Autorizado

<b>Período Electoral</b>	CAMPAÑA
<b>Ámbito</b>	Ambos
<b>Partido Político</b>	PARTIDO REVOLUCIONARIO INSTITUCIONAL
<b>Otro Partido</b>	
<b>Nombre Candidato</b>	JUANA CEBALLOS GUZMAN, JESÚS ZÚÑIGA MENDOZA Y FABRICIO
<b>Descripción del Cargo</b>	DIPUTADO LOCAL
<b>Otro Cargo</b>	
<b>Lema / Versión</b>	UNIDOS HACEMOS EL CAMBIO

<b>Entidad</b>	JALISCO
<b>Municipio</b>	AUTLÁN DE NAVARRO
<b>Colonia</b>	INFONAVIT
<b>Calle</b>	LIBRAMIENTO LUIS DONALDO CONOCIÓ
<b>Número</b>	329
<b>Entre calle</b>	ENTRADA A CENTRAL CAMIONERA
<b>Y Calle</b>	LIBRAMIENTO
<b>C.P.</b>	48900
<b>Referencia</b>	ENTRADA ALA TERMINAL CAMIONERA
<b>Distritos Federales</b>	DISTRITO XVIII
<b>Distritos Locales</b>	DISTRITO XVIII

**Observaciones**
**Tamaño** Ancho: 5 metros, alto: 3 metros

**Tipo Anuncio** MANTAS


**Sistema Integral de Monitoreo de Espectaculares**
**Reporte de recorrido**

Usuario lucero.sandoval

Id Encuesta: 571 - Ticket:141 - Estatus: Autorizado

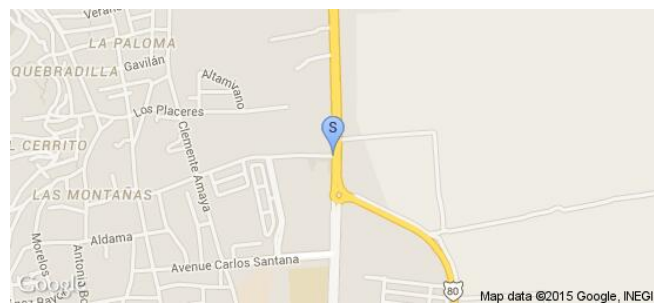

**Período Electoral** CAMPAÑA  
**Ámbito** Ambos

**Partido Político** PARTIDO REVOLUCIONARIO INSTITUCIONAL  
**Otro Partido**  
**Nombre Candidato** FABRICIO CORONA VIZCARRA, JESÚS ZÚÑIGA Y JUANA  
**Descripción del Cargo** PRESIDENTE MUNICIPAL  
**Otro Cargo**  
**Lema / Versión** UNIDOS HACEMOS EL CAMBIO

**Entidad** JALISCO  
**Municipio** AUTLÁN DE NAVARRO  
**Colonia** CENTRO  
**Calle** LEANDRO VALLE  
**Número** 1240  
**Entre calle** INDEPENDENCIA NACIONAL  
**Y Calle** LEANDRO VALLE  
**C.P.** 48900  
**Referencia** FRENTE A BODEGA AURRERAH AURRERAH  
**Distritos Federales** DISTRITO XVIII  
**Distritos Locales** DISTRITO XVIII

**Observaciones** ESTAN LOS TRES CANDIDATOS JUANA CEBALLOS, FABRICIO CORONA VIZCARRA Y JESUS ZUÑIGA

**Tamaño** Ancho: 5 metros, alto: 2 metros

**Tipo Anuncio** MARQUESINAS


**Sistema Integral de Monitoreo de Espectaculares**
**Reporte de recorrido**

Usuario sara.chavez


Id Encuesta: 57680 - Ticket:17447 - Estatus:Autorizado

<b>Período Electoral</b>	CAMPAÑA
<b>Ámbito</b>	Ambos
<b>Partido Político</b>	PARTIDO REVOLUCIONARIO INSTITUCIONAL
<b>Otro Partido</b>	
<b>Nombre Candidato</b>	RICARDO VILLANUEVA
<b>Descripción del Cargo</b>	PRESIDENTE MUNICIPAL
<b>Otro Cargo</b>	
<b>Lema / Versión</b>	GUADALAJARA NOS UNE

<b>Entidad</b>	JALISCO
<b>Municipio</b>	GUADALAJARA
<b>Colonia</b>	MEZQUITAN
<b>Calle</b>	FEDERALISMO
<b>Número</b>	779
<b>Entre calle</b>	JESUS GARCIA
<b>Y Calle</b>	ARISTA
<b>C.P.</b>	44200
<b>Referencia</b>	PURIFICADORA
<b>Distritos Federales</b>	DISTRITO VIII
<b>Distritos Locales</b>	DISTRITO VIII

**Observaciones** DOS GRANDES DE MARIANA CON VILLANUEVA UNA CHICA DE MARIANA C VILLANUEVA Y LEOBARDO ALCALA

**Tamaño** Ancho: 3 metros, alto: 2 metros



**Tipo Anuncio** MANTAS



Sistema Integral de Monitoreo de Espectaculares

Reporte de recorrido

Usuario claudio.calderon

Id Encuesta: 58281 - Ticket:17537 - Estatus:Autorizado


<b>Período Electoral</b>	CAMPAÑA
<b>Ámbito</b>	Ambos
<b>Partido Político</b>	PARTIDO REVOLUCIONARIO INSTITUCIONAL
<b>Otro Partido</b>	
<b>Nombre Candidato</b>	MARCO BARBA, MARIANA FERNANDEZ
<b>Descripción del Cargo</b>	DIPUTADO FEDERAL
<b>Otro Cargo</b>	
<b>Lema / Versión</b>	XX

<b>Entidad</b>	JALISCO
<b>Municipio</b>	GUADALAJARA
<b>Colonia</b>	SAN JUAN BOSCO
<b>Calle</b>	REPUBLICA
<b>Número</b>	1813
<b>Entre calle</b>	GENOVEVO RIVAS GUILLEN
<b>Y Calle</b>	GONZALEZ BOCANEGRA
<b>C.P.</b>	44730
<b>Referencia</b>	XX
<b>Distritos Federales</b>	DISTRITO XIII
<b>Distritos Locales</b>	DISTRITO VIII

**Observaciones**

**Tamaño** Ancho: 48 metros, alto: 2 metros

**Tipo Anuncio** MUROS



Sistema Integral de Monitoreo de Espectaculares

Reporte de recorrido

Usuario marisela.cueva

Id Encuesta: 60644 - Ticket:17945 - Estatus: Autorizado

Período Electoral	CAMPAÑA
Ámbito	Ambos
Partido Político	PARTIDO REVOLUCIONARIO INSTITUCIONAL
Otro Partido	
Nombre Candidato	MARIANA FERNANDEZ Y LEOBARDO ALCALA
Descripción del Cargo	DIPUTADO LOCAL
Otro Cargo	
Lema / Versión	JUNTOS CON VILLANUEVA

Entidad	JALISCO
Municipio	GUADALAJARA
Colonia	ALCALDE BARRANQUITAS
Calle	MONTE CAUCASO
Número	SN
Entre calle	CALZADA INDEPENDENCIA
Y Calle	S
C.P.	44290
Referencia	MONUMENTO MADRE
Distritos Federales	DISTRITO VIII
Distritos Locales	DISTRITO VIII

Observaciones	EVENO CIERRE 4 DE 6 EVENTOS. DISTRITALES
---------------	--

Tamaño Ancho: 0 metros, alto: 0 metros

Tipo Anuncio EVENTO PÚBLICO



**Sistema Integral de Monitoreo de Espectaculares**
**Reporte de recorrido**

Usuario lucero.sandoval

Id Encuesta: 790 - Ticket:175 - Estatus: Autorizado

<b>Período Electoral</b>	CAMPAÑA
<b>Ámbito</b>	Ambos
<b>Partido Político</b>	PARTIDO REVOLUCIONARIO INSTITUCIONAL
<b>Otro Partido</b>	
<b>Nombre Candidato</b>	JUANA CEBALLOS GUZMAN, JESÚS ZÚÑIGA Y FABRICIO CORONA
<b>Descripción del Cargo</b>	DIPUTADO LOCAL
<b>Otro Cargo</b>	
<b>Lema / Versión</b>	UNIDOS HACEMOS EL CAMBIO

<b>Entidad</b>	JALISCO
<b>Municipio</b>	AUTLÁN DE NAVARRO
<b>Colonia</b>	AUTLAN DE NAVARRO
<b>Calle</b>	PROL INDEPENDENCIA NACIONAL
<b>Número</b>	S/N
<b>Entre calle</b>	ENTRADA A LA COL AZUCARERA
<b>Y Calle</b>	Y SALIDA A GUADALAJARA
<b>C.P.</b>	48900
<b>Referencia</b>	EN LA GLORIETA PARA IR ALA AZUCARERA
<b>Distritos Federales</b>	DISTRITO XVIII
<b>Distritos Locales</b>	DISTRITO XVIII

<b>Observaciones</b>	ESTAN LOS TRES CANDIDATOS FABRICIO CORONA VIZCARRA, JESUS ZUÑIGA, JUANA CEBALLOS GUZMAN
----------------------	---

**Tamaño** Ancho: 3.5 metros, alto: 2 metros

**Tipo Anuncio** MANTAS


Sistema Integral de Monitoreo de Espectaculares

Reporte de recorrido

Usuario lucero.sandoval

Id Encuesta: 792 - Ticket:175 - Estatus: Autorizado

Período Electoral	CAMPAÑA
Ámbito	Ambos
Partido Político	PARTIDO REVOLUCIONARIO INSTITUCIONAL
Otro Partido	
Nombre Candidato	ERNESTO ZERMEÑO, JUANA CEBALLOS Y JESÚS ZUÑIGA
Descripción del Cargo	PRESIDENTE MUNICIPAL
Otro Cargo	
Lema / Versión	UNION DE TULA NOS UNE

Entidad	JALISCO
Municipio	UNIÓN DE TULA
Colonia	LOC UNION DE TULA
Calle	CARRETERA FEDERAL 80
Número	KM 125
Entre calle	FRENTE A UN CRUCERO LA VIRGENCITA
Y Calle	CARRETERA A BARRA DE NAVIDAD
C.P.	48000
Referencia	FRENTE A UN CRUCERO LLAMADO LA VIRGENCITA
Distritos Federales	DISTRITO XVIII
Distritos Locales	DISTRITO XVIII

Observaciones

Tamaño Ancho: 4 metros, alto: 2 metros

Tipo Anuncio PANORÁMICOS



Sistema Integral de Monitoreo de Espectaculares

Reporte de recorrido

Usuario lucero.sandoval

Id Encuesta: 793 - Ticket:175 - Estatus: Autorizado

<b>Período Electoral</b>	CAMPAÑA
<b>Ámbito</b>	Ambos
<b>Partido Político</b>	PARTIDO REVOLUCIONARIO INSTITUCIONAL
<b>Otro Partido</b>	
<b>Nombre Candidato</b>	ERNESTO ZERMEÑO, JUANA CEBALLOS Y JESÚS ZÚNIGA
<b>Descripción del Cargo</b>	PRESIDENTE MUNICIPAL
<b>Otro Cargo</b>	
<b>Lema / Versión</b>	UNION DE TULA NOS UNE

<b>Entidad</b>	JALISCO
<b>Municipio</b>	UNIÓN DE TULA
<b>Colonia</b>	UNION DE TULA
<b>Calle</b>	CARRETERA FEDERAL 80
<b>Número</b>	KM 125
<b>Entre calle</b>	CRUCERO LA VIRGENCITA
<b>Y Calle</b>	CARRETERA A BARRA DE NAVIDAD
<b>C.P.</b>	48000
<b>Referencia</b>	FRENTE AL CRUCERO LA VIRGENCITA
<b>Distritos Federales</b>	DISTRITO XVIII
<b>Distritos Locales</b>	DISTRITO XVIII

**Observaciones**

**Tamaño** Ancho: 4 metros, alto: 2 metros

**Tipo Anuncio** PANORÁMICOS





Sistema Integral de Monitoreo de Espectaculares

Reporte de recorrido

Usuario lucero.sandoval

Id Encuesta: 794 - Ticket:175 - Estatus: Autorizado

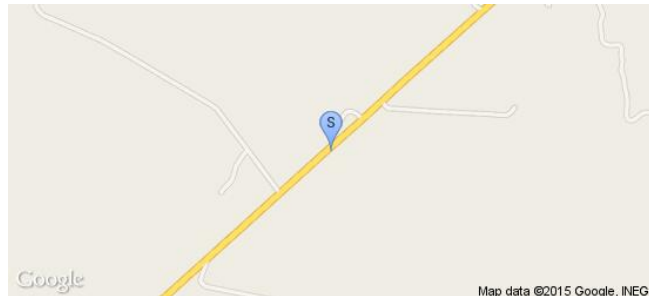
<b>Período Electoral</b>	CAMPAÑA
<b>Ámbito</b>	Ambos
<b>Partido Político</b>	PARTIDO REVOLUCIONARIO INSTITUCIONAL
<b>Otro Partido</b>	
<b>Nombre Candidato</b>	ERNESTO ZERMEÑO, JUANA CEBALLOS Y JESÚS ZÚNIGA
<b>Descripción del Cargo</b>	PRESIDENTE MUNICIPAL
<b>Otro Cargo</b>	
<b>Lema / Versión</b>	UNION DE TULA NOS UNE

<b>Entidad</b>	JALISCO
<b>Municipio</b>	UNIÓN DE TULA
<b>Colonia</b>	UNION DE TULA
<b>Calle</b>	CARRETERA FEDERAL 80
<b>Número</b>	KM 124
<b>Entre calle</b>	CRUCERO A EL TERRERO
<b>Y Calle</b>	CRUCERO A LA TABERNA
<b>C.P.</b>	48000
<b>Referencia</b>	FUERA DE UNAS BODEGAS
<b>Distritos Federales</b>	DISTRITO XVIII
<b>Distritos Locales</b>	DISTRITO XVIII

**Observaciones**

**Tamaño** Ancho: 5 metros, alto: 2 metros

**Tipo Anuncio** PANORÁMICOS



**Sistema Integral de Monitoreo de Espectaculares**
**Reporte de recorrido**

Usuario diana.arce

Id Encuesta: 828 - Ticket:183 - Estatus:Autorizado

<b>Período Electoral</b>	CAMPAÑA
<b>Ámbito</b>	Ambos
<b>Partido Político</b>	PARTIDO REVOLUCIONARIO INSTITUCIONAL
<b>Otro Partido</b>	
<b>Nombre Candidato</b>	ROBERTO MENDOZA
<b>Descripción del Cargo</b>	PRESIDENTE MUNICIPAL
<b>Otro Cargo</b>	
<b>Lema / Versión</b>	ZAPOTLAN SOMOS TODOS

<b>Entidad</b>	JALISCO
<b>Municipio</b>	ZAPOTLÁN EL GRANDE
<b>Colonia</b>	CENTRO
<b>Calle</b>	MADERO Y CARRANZA
<b>Número</b>	SIN NÚMERO
<b>Entre calle</b>	IGNACIO MEJIA
<b>Y Calle</b>	CALZADA
<b>C.P.</b>	49000
<b>Referencia</b>	CONTRA ESQUINA DE UN ESTABLECIMIENTO DE TELCEL
<b>Distritos Federales</b>	DISTRITO XIX
<b>Distritos Locales</b>	DISTRITO XIX

<b>Observaciones</b>	MANTAS PEGADAS EN UNA CAMIONETA DE PUBLICIDAD DONDE SE ENCUENTRAN 3 CANDIDATOS PARA EL PRI, UNO DE PRESIDENTE MUNICIPAL, OTRO DIPUTADO FEDERAL Y OTRO DIPUTADO LOCAL
----------------------	--

**Tamaño** Ancho: 3 metros, alto: 1 metros

**Tipo Anuncio** MUEBLES URBANOS DE PUBLICIDAD


Sistema Integral de Monitoreo de Espectaculares

Reporte de recorrido

Usuario diana.arce

Id Encuesta: 982 - Ticket:200 - Estatus: Autorizado

<b>Período Electoral</b>	CAMPAÑA
<b>Ámbito</b>	Ambos
<b>Partido Político</b>	PARTIDO REVOLUCIONARIO INSTITUCIONAL
<b>Otro Partido</b>	
<b>Nombre Candidato</b>	ROBERTO MENDOZA
<b>Descripción del Cargo</b>	PRESIDENTE MUNICIPAL
<b>Otro Cargo</b>	
<b>Lema / Versión</b>	ZAPOTLAN SOMOS TODOS

<b>Entidad</b>	JALISCO
<b>Municipio</b>	ZAPOTLÁN EL GRANDE
<b>Colonia</b>	CENTRO
<b>Calle</b>	CARLOS PAEZ STILLE
<b>Número</b>	SIN NUMERO
<b>Entre calle</b>	CONSPIRACION DE QUERETARO
<b>Y Calle</b>	ABOLICION DE LA ESCLAVITUD
<b>C.P.</b>	49000
<b>Referencia</b>	ENFRENTE DE UNA FERRETERIA LLAMADA TRUPER
<b>Distritos Federales</b>	DISTRITO XIX
<b>Distritos Locales</b>	DISTRITO XIX

<b>Observaciones</b>	2 BARDAS PINTADAS DE DIFERENTES CANDIDATOS EN LA MISMA UBICACION UNO PARA DIPUTADO FEDERAL Y OTRO PARA PRESIDENTE MUNICIPAL
----------------------	---

**Tamaño** Ancho: 16 metros, alto: 3 metros

**Tipo Anuncio** MUROS



Sistema Integral de Monitoreo de Espectaculares

Reporte de recorrido

Usuario jairo.gonzalez

Id Encuesta: 17962 - Ticket:3208 - Estatus: Autorizado


<b>Período Electoral</b>	CAMPAÑA
<b>Ámbito</b>	Ambos
<b>Partido Político</b>	PARTIDO REVOLUCIONARIO INSTITUCIONAL
<b>Otro Partido</b>	
<b>Nombre Candidato</b>	GENÉRICO
<b>Descripción del Cargo</b>	INSTITUCIONAL LOCAL
<b>Otro Cargo</b>	
<b>Lema / Versión</b>	TRANSFORMANDO A MEXICO

<b>Entidad</b>	MÉXICO
<b>Municipio</b>	NICOLÁS ROMERO
<b>Colonia</b>	FRANCISCO SARABIA
<b>Calle</b>	CARRRTERA PRINCIPAL NICOÑAS ROMERO
<b>Número</b>	SN
<b>Entre calle</b>	PASEO SAN CARLOS
<b>Y Calle</b>	PRIVADA
<b>C.P.</b>	54473
<b>Referencia</b>	A UN COSTADO DE CHEDRAUI
<b>Distritos Federales</b>	DISTRITO IV
<b>Distritos Locales</b>	DISTRITO XLIV

**Observaciones**

**Tamaño** Ancho: 12 metros, alto: 6 metros

**Tipo Anuncio** PANORÁMICOS



Sistema Integral de Monitoreo de Espectaculares

Reporte de recorrido

Usuario jairo.gonzalez

Id Encuesta: 17964 - Ticket:3208 - Estatus:Autorizado


Período Electoral	CAMPAÑA
Ámbito	Ambos
Partido Político	PARTIDO REVOLUCIONARIO INSTITUCIONAL
Otro Partido	Coalición PRI-PVEM
Nombre Candidato	MONSERRATH SOBREYRA
Descripción del Cargo	INSTITUCIONAL FEDERAL
Otro Cargo	
Lema / Versión	TRABAJANDO POR EL QUE SABE

Entidad	MÉXICO
Municipio	NICOLÁS ROMERO
Colonia	FRANCISCP SARABIA
Calle	NOCOLAS ROMERO
Número	SN
Entre calle	RAYON
Y Calle	SI CALLE DE REFERENCIA
C.P.	54473
Referencia	EN LA CUEVA
Distritos Federales	DISTRITO IV
Distritos Locales	DISTRITO XLIV

Observaciones

Tamaño Ancho: 18 metros, alto: 2 metros

Tipo Anuncio MUROS



Sistema Integral de Monitoreo de Espectaculares

Reporte de recorrido

Usuario jairo.gonzalez

Id Encuesta: 17965 - Ticket:3208 - Estatus:Autorizado



<b>Período Electoral</b>	CAMPAÑA
<b>Ámbito</b>	Ambos
<b>Partido Político</b>	PARTIDO REVOLUCIONARIO INSTITUCIONAL
<b>Otro Partido</b>	Coalición PRI-PVEM
<b>Nombre Candidato</b>	NO TIENE
<b>Descripción del Cargo</b>	INSTITUCIONAL FEDERAL
<b>Otro Cargo</b>	
<b>Lema / Versión</b>	TRANSFORMANDO MEXICO

<b>Entidad</b>	MÉXICO
<b>Municipio</b>	NICOLÁS ROMERO
<b>Colonia</b>	LA CURVA
<b>Calle</b>	AV NICOLAS ROMER
<b>Número</b>	SN
<b>Entre calle</b>	1RO DE MAYO
<b>Y Calle</b>	NO HAY OTRA
<b>C.P.</b>	54400
<b>Referencia</b>	ENFRENTE DEL MERCADO
<b>Distritos Federales</b>	DISTRITO IV
<b>Distritos Locales</b>	DISTRITO XLIV

**Observaciones**

**Tamaño** Ancho: 12 metros, alto: 6 metros

**Tipo Anuncio** MANTAS



Sistema Integral de Monitoreo de Espectaculares

Reporte de recorrido

Usuario gisela.flores

Id Encuesta: 25899 - Ticket:4276 - Estatus: Autorizado

Período Electoral	CAMPAÑA
Ámbito	Ambos
Partido Político	PARTIDO REVOLUCIONARIO INSTITUCIONAL
Otro Partido	
Nombre Candidato	FERNANDO ZAMORA
Descripción del Cargo	PRESIDENTE MUNICIPAL
Otro Cargo	
Lema / Versión	SEGURIDAD Y ORDEN

Entidad	MÉXICO
Municipio	TOLUCA
Colonia	SAN BUENAVENTURA
Calle	VENUSTIANO CARRANZA
Número	3070
Entre calle	GUADALUPE
Y Calle	CARRANZA
C.P.	50110
Referencia	CASA MORADA
Distritos Federales	DISTRITO XXXIV
Distritos Locales	DISTRITO I

Observaciones

Tamaño Ancho: 3 metros, alto: 2 metros

Tipo Anuncio MANTAS



Sistema Integral de Monitoreo de Espectaculares

Reporte de recorrido

Usuario gisela.flores

Id Encuesta: 25900 - Ticket:4276 - Estatus:Autorizado



Período Electoral	CAMPAÑA
Ámbito	Ambos
Partido Político	PARTIDO REVOLUCIONARIO INSTITUCIONAL
Otro Partido	
Nombre Candidato	FERNANDO ZAMORA
Descripción del Cargo	PRESIDENTE MUNICIPAL
Otro Cargo	
Lema / Versión	DE LA MANO CON LA GENTE

Entidad	MÉXICO
Municipio	TOLUCA
Colonia	SAN BUENAVENTURA
Calle	VENUSTIANO CARRANZA
Número	SIN NÚMERO
Entre calle	MIGUEL HIDALGO
Y Calle	SIN REFERENCIA
C.P.	50110
Referencia	SERVICIO ELÉCTRICO AUTOMOTRIZ
Distritos Federales	DISTRITO XXXIV
Distritos Locales	DISTRITO I

Observaciones

Tamaño Ancho: 30 metros, alto: 2 metros

Tipo Anuncio MUROS





Sistema Integral de Monitoreo de Espectaculares

Reporte de recorrido

Usuario gisela.flores

Id Encuesta: 25990 - Ticket:4286 - Estatus:Autorizado

<b>Período Electoral</b>	CAMPAÑA
<b>Ámbito</b>	Ambos
<b>Partido Político</b>	PARTIDO REVOLUCIONARIO INSTITUCIONAL
<b>Otro Partido</b>	
<b>Nombre Candidato</b>	FERNANDO ZAMORA
<b>Descripción del Cargo</b>	PRESIDENTE MUNICIPAL
<b>Otro Cargo</b>	
<b>Lema / Versión</b>	SEGURIDAD Y ORDEN

<b>Entidad</b>	MÉXICO
<b>Municipio</b>	TOLUCA
<b>Colonia</b>	SEMINARIO
<b>Calle</b>	VENUSTIANO CARRANZA
<b>Número</b>	SIN NÚMERO
<b>Entre calle</b>	LAGO SAYULA
<b>Y Calle</b>	LAGUNAS DE ZEMPOALA
<b>C.P.</b>	50170
<b>Referencia</b>	FRENTE LLAMTERA LEON
<b>Distritos Federales</b>	DISTRITO XXXIV
<b>Distritos Locales</b>	DISTRITO I

**Observaciones**

**Tamaño** Ancho: 10 metros, alto: 6 metros

**Tipo Anuncio** PANORÁMICOS



Sistema Integral de Monitoreo de Espectaculares

Reporte de recorrido

Usuario gisela.flores

Id Encuesta: 26078 - Ticket:4295 - Estatus:Autorizado

Período Electoral	CAMPAÑA
Ámbito	Ambos
Partido Político	PARTIDO REVOLUCIONARIO INSTITUCIONAL
Otro Partido	
Nombre Candidato	FERNANDO ZAMORA
Descripción del Cargo	PRESIDENTE MUNICIPAL
Otro Cargo	
Lema / Versión	DE LA MANO CON LA GENTE

Entidad	MÉXICO
Municipio	TOLUCA
Colonia	SAN BERNARDINO
Calle	AV JOSE MARIA MORELOS
Número	SIN NUMERO
Entre calle	VICENTE GUERRERO
Y Calle	FRAY ALBERTO
C.P.	50080
Referencia	FRENTE A PARQUE VICENTE GUERRERO
Distritos Federales	DISTRITO XXXIV
Distritos Locales	DISTRITO I

Observaciones

Tamaño Ancho: 40 metros, alto: 2 metros

Tipo Anuncio MUROS



Sistema Integral de Monitoreo de Espectaculares

Reporte de recorrido

Usuario gisela.flores

Id Encuesta: 27084 - Ticket:4417 - Estatus:Autorizado

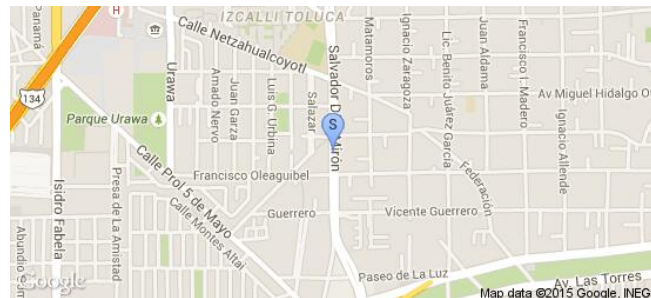
Período Electoral	CAMPAÑA
Ámbito	Ambos
Partido Político	PARTIDO REVOLUCIONARIO INSTITUCIONAL
Otro Partido	
Nombre Candidato	FERNANDO ZAMORA
Descripción del Cargo	PRESIDENTE MUNICIPAL
Otro Cargo	
Lema / Versión	SIN LEMA

Entidad	MÉXICO
Municipio	TOLUCA
Colonia	SANTA ANA TLAPALTITLAN
Calle	SALVADOR DIAZ MIRON
Número	SIN NÚMERO
Entre calle	NEZAHUALCOYOTL
Y Calle	2 DE ABRL
C.P.	50160
Referencia	FRENTE A PREPARATORIA NO 2
Distritos Federales	DISTRITO XXVI
Distritos Locales	DISTRITO II

Observaciones

Tamaño Ancho: 28 metros, alto: 2 metros

Tipo Anuncio MUROS



Sistema Integral de Monitoreo de Espectaculares

Reporte de recorrido

Usuario gisela.flores

Id Encuesta: 27091 - Ticket:4417 - Estatus:Autorizado

Período Electoral	CAMPAÑA
Ámbito	Ambos
Partido Político	PARTIDO REVOLUCIONARIO INSTITUCIONAL
Otro Partido	
Nombre Candidato	OMAR VELAZQUEZ
Descripción del Cargo	DIPUTADO LOCAL
Otro Cargo	
Lema / Versión	SIN LEMA

Entidad	MÉXICO
Municipio	TOLUCA
Colonia	GUADALUPE
Calle	FILIBERTO GOMEZ
Número	SIN NÚMERO
Entre calle	ISIDRO FABELA
Y Calle	SIN REFERENCIA
C.P.	50010
Referencia	A LADO DE PEPSI
Distritos Federales	DISTRITO XXVI
Distritos Locales	DISTRITO II

Observaciones

Tamaño Ancho: 50 metros, alto: 2 metros

Tipo Anuncio MUROS



**Sistema Integral de Monitoreo de Espectaculares**
**Reporte de recorrido**

Usuario claudia.castilloa


Id Encuesta: 42318 - Ticket:6666 - Estatus:Autorizado

<b>Período Electoral</b>	CAMPAÑA
<b>Ámbito</b>	Ambos
<b>Partido Político</b>	PARTIDO REVOLUCIONARIO INSTITUCIONAL
<b>Otro Partido</b>	
<b>Nombre Candidato</b>	MARICELA SERRANO Y CARLOS ENRIQUEZ MARTINEZ
<b>Descripción del Cargo</b>	DIPUTADO FEDERAL
<b>Otro Cargo</b>	
<b>Lema / Versión</b>	JUNTOS CONTINUAMOS EL PROGRESO

<b>Entidad</b>	MÉXICO
<b>Municipio</b>	IXTAPALUCA
<b>Colonia</b>	SANTA BARBARA
<b>Calle</b>	AVENIDA CUAUHEMOC
<b>Número</b>	SN
<b>Entre calle</b>	GUADALUPE VICTORIA
<b>Y Calle</b>	GABRIEL LEYVA
<b>C.P.</b>	56530
<b>Referencia</b>	FRENTE A PLACA CENTRO
<b>Distritos Federales</b>	DISTRITO XII
<b>Distritos Locales</b>	DISTRITO XL

<b>Observaciones</b>	DOS ESPECTACULARES JUNTOS
----------------------	---------------------------

<b>Tamaño</b>	Ancho: 13 metros, alto: 7 metros
---------------	----------------------------------



<b>Tipo Anuncio</b>	PANORÁMICOS
---------------------	-------------



Sistema Integral de Monitoreo de Espectaculares

Reporte de recorrido

Usuario claudia.castilloa

Id Encuesta: 43490 - Ticket:6827 - Estatus: Autorizado

Período Electoral	CAMPAÑA
Ámbito	Ambos
Partido Político	PARTIDO REVOLUCIONARIO INSTITUCIONAL
Otro Partido	
Nombre Candidato	MARICELA SERRANO Y CARLOS ENRIQUEZ SANTOS
Descripción del Cargo	DIPUTADO FEDERAL
Otro Cargo	
Lema / Versión	PRI

Entidad	MÉXICO
Municipio	IXTAPALUCA
Colonia	VARIAS
Calle	AV. CUAUHEMOC
Número	SN
Entre calle	VARIAS
Y Calle	VARIAS
C.P.	56530
Referencia	EN TODA LA AVENIDA CUAUHEMOC
Distritos Federales	DISTRITO XII
Distritos Locales	DISTRITO XL

Observaciones	SE ENCONTRARON 23 LONAS DURANTE EL RECORRIDO
---------------	--

Tamaño Ancho: 2 metros, alto: 1.5 metros

Tipo Anuncio MANTAS



Sistema Integral de Monitoreo de Espectaculares

Reporte de recorrido

Usuario claudia.castilloa

Id Encuesta: 56076 - Ticket:17254 - Estatus: Autorizado

<b>Período Electoral</b>	CAMPAÑA
<b>Ámbito</b>	Ambos
<b>Partido Político</b>	PARTIDO REVOLUCIONARIO INSTITUCIONAL
<b>Otro Partido</b>	
<b>Nombre Candidato</b>	FERNANDO GONZALEZ
<b>Descripción del Cargo</b>	DIPUTADO LOCAL
<b>Otro Cargo</b>	
<b>Lema / Versión</b>	DE LA MANO CON LA GENTE

<b>Entidad</b>	MÉXICO
<b>Municipio</b>	LA PAZ
<b>Colonia</b>	CHIMALHUACAN
<b>Calle</b>	MEXICO TEXCOCO
<b>Número</b>	KM 25
<b>Entre calle</b>	AMADO NERVO
<b>Y Calle</b>	LERMA
<b>C.P.</b>	56640
<b>Referencia</b>	ESQUINA CONALEP LOS REYES
<b>Distritos Federales</b>	
<b>Distritos Locales</b>	DISTRITO XXXI

**Observaciones** GENERICO ESTAN TRES CANDIDATOS EL CODIGO POSTAL ES ERRONEO

**Tamaño** Ancho: 13 metros, alto: 8 metros

**Tipo Anuncio** PANORÁMICOS



**Sistema Integral de Monitoreo de Espectaculares**

**Reporte de recorrido**

Usuario adan.yanez

Id Encuesta: 1046 - Ticket:213 - Estatus: Autorizado

<b>Período Electoral</b>	CAMPAÑA
<b>Ámbito</b>	Ambos
<b>Partido Político</b>	PARTIDO REVOLUCIONARIO INSTITUCIONAL
<b>Otro Partido</b>	Coalición PRI-PVEM
<b>Nombre Candidato</b>	JOSÉ ASCENCIÓN ORIHUELA BÁRCENAS Y JUAN ANTONIO IXTLAHUAC ORIHUELA
<b>Descripción del Cargo</b>	INSTITUCIONAL FEDERAL
<b>Otro Cargo</b>	
<b>Lema / Versión</b>	PONIENDO ORDEN SALIMOS ADELANTE

<b>Entidad</b>	MICHOACÁN DE OCAMPO
<b>Municipio</b>	ZITÁCUARO
<b>Colonia</b>	LA PALMA
<b>Calle</b>	JACARANDAS
<b>Número</b>	S/N
<b>Entre calle</b>	JACARANDAS
<b>Y Calle</b>	AV REVOLUCION NORTE
<b>C.P.</b>	61500
<b>Referencia</b>	ENFRENTE MONUMENTO A RAYON EN CURVA
<b>Distritos Federales</b>	DISTRITO III
<b>Distritos Locales</b>	DISTRITO XIII

<b>Observaciones</b>	ESTRUCTURA METALICA/ DOBLE CARA MISMO PANORAMICO DIPUTADO FEDERAL ANTONIO IXTLAHUAC CON GOBERNADOR JOSE ASENCION ORIHUELA
----------------------	---

**Tamaño** Ancho: 4 metros, alto: 4 metros

**Tipo Anuncio** PANORÁMICOS





**Sistema Integral de Monitoreo de Espectaculares**
**Reporte de recorrido**

Usuario charo.castolo

Id Encuesta: 1156 - Ticket:234 - Estatus:Autorizado

<b>Período Electoral</b>	CAMPAÑA
<b>Ámbito</b>	Ambos
<b>Partido Político</b>	PARTIDO REVOLUCIONARIO INSTITUCIONAL
<b>Otro Partido</b>	
<b>Nombre Candidato</b>	GENÉRICO
<b>Descripción del Cargo</b>	INSTITUCIONAL LOCAL
<b>Otro Cargo</b>	
<b>Lema / Versión</b>	SIENTETE ORGULLOSO DE SER MICHOACANO

<b>Entidad</b>	MICHOACÁN DE OCAMPO
<b>Municipio</b>	PÁTZCUARO
<b>Colonia</b>	JUVENTINO ROSAS
<b>Calle</b>	LIBRAMIENTO IGNACIO ZARAGOZA
<b>Número</b>	S/N
<b>Entre calle</b>	CIPRES
<b>Y Calle</b>	NICOLAITAS
<b>C.P.</b>	61607
<b>Referencia</b>	SOBRE SALON DE FIESTAS MARÍA TERESA
<b>Distritos Federales</b>	DISTRITO XI
<b>Distritos Locales</b>	DISTRITO XV

**Observaciones**
**Tamaño** Ancho: 6 metros, alto: 1.5 metros

**Tipo Anuncio** MANTAS


**Sistema Integral de Monitoreo de Espectaculares**
**Reporte de recorrido**

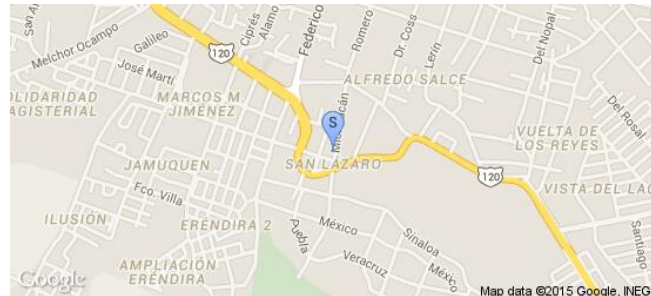
Usuario charo.castolo

Id Encuesta: 1158 - Ticket:234 - Estatus: Autorizado

<b>Período Electoral</b>	CAMPAÑA
<b>Ámbito</b>	Ambos
<b>Partido Político</b>	PARTIDO REVOLUCIONARIO INSTITUCIONAL
<b>Otro Partido</b>	
<b>Nombre Candidato</b>	GENÉRICO
<b>Descripción del Cargo</b>	INSTITUCIONAL FEDERAL
<b>Otro Cargo</b>	
<b>Lema / Versión</b>	PONIENDO ORDEN SALIMOS ADELANTE

<b>Entidad</b>	MICHOACÁN DE OCAMPO
<b>Municipio</b>	PÁTZCUARO
<b>Colonia</b>	SAN LÁZARO
<b>Calle</b>	AVENIDA HIDALGO
<b>Número</b>	40
<b>Entre calle</b>	GUERRERO
<b>Y Calle</b>	FELICITAS DEL RÍO
<b>C.P.</b>	61605
<b>Referencia</b>	TIENDA DE QUIMICOS
<b>Distritos Federales</b>	DISTRITO XI
<b>Distritos Locales</b>	DISTRITO XV

**Observaciones**
**Tamaño** Ancho: 20 metros, alto: 4 metros

**Tipo Anuncio** MUROS


Sistema Integral de Monitoreo de Espectaculares

Reporte de recorrido

Usuario fernando.hoyos

Id Encuesta: 1272 - Ticket:249 - Estatus: Autorizado

<b>Período Electoral</b>	CAMPAÑA
<b>Ámbito</b>	Ambos
<b>Partido Político</b>	PARTIDO REVOLUCIONARIO INSTITUCIONAL
<b>Otro Partido</b>	
<b>Nombre Candidato</b>	JOSÉ ASCENCIÓN ORIHUELA BARCENAS
<b>Descripción del Cargo</b>	GOBERNADOR
<b>Otro Cargo</b>	DIPUTADA FEDERAL
<b>Lema / Versión</b>	PONIENDO ORDEN SALIMOS ADELANTE

<b>Entidad</b>	MICHOACÁN DE OCAMPO
<b>Municipio</b>	URUAPAN
<b>Colonia</b>	EL COLORIN
<b>Calle</b>	BOULEVARD INDUSTRIAL
<b>Número</b>	S/N
<b>Entre calle</b>	PANAMÁ
<b>Y Calle</b>	RÍO COLORADO
<b>C.P.</b>	60150
<b>Referencia</b>	FRENTE A FABRICA MARVES
<b>Distritos Federales</b>	DISTRITO IX
<b>Distritos Locales</b>	DISTRITO XIV

<b>Observaciones</b>	CANDIDATURA CONJUNTA CON SELENE GÓMEZ
----------------------	---------------------------------------

**Tamaño** Ancho: 6 metros, alto: 4 metros

**Tipo Anuncio** PANORÁMICOS



Sistema Integral de Monitoreo de Espectaculares

Reporte de recorrido

Usuario fernando.hoyos

Id Encuesta: 1279 - Ticket:251 - Estatus: Autorizado

Período Electoral	CAMPAÑA
Ámbito	Ambos
Partido Político	PARTIDO REVOLUCIONARIO INSTITUCIONAL
Otro Partido	
Nombre Candidato	JOSÉ ASCENCIÓN ORIHUELA BÁRCENAS
Descripción del Cargo	GOBERNADOR
Otro Cargo	DIPUTADA FEDERAL
Lema / Versión	PONIENDO ORDEN SALIMOS ADELANTE

Entidad	MICHOACÁN DE OCAMPO
Municipio	URUAPAN
Colonia	12 DE DICIEMBRE
Calle	BOULEVARD INDUSTRIAL
Número	2688
Entre calle	MARIA ANTONIETA
Y Calle	LIBRAMIENTO ORIENTE
C.P.	60134
Referencia	AL LADO DE LOTE DE AUTOS
Distritos Federales	DISTRITO IX
Distritos Locales	DISTRITO XX

Observaciones CAMPAÑA CONJUNTA CON SELENE GÓMEZ

Tamaño Ancho: 8 metros, alto: 6 metros

Tipo Anuncio PANORÁMICOS



Sistema Integral de Monitoreo de Espectaculares

Reporte de recorrido

Usuario fernando.hoyos

Id Encuesta: 1283 - Ticket:251 - Estatus:Autorizado

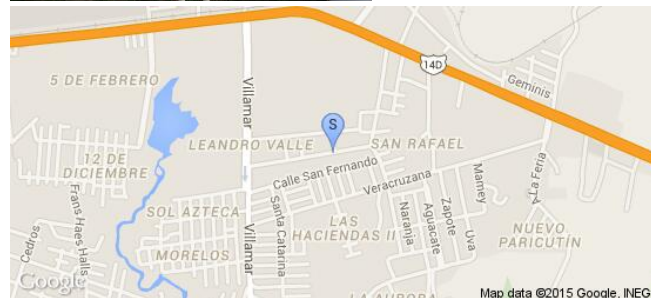
<b>Período Electoral</b>	CAMPAÑA
<b>Ámbito</b>	Ambos
<b>Partido Político</b>	PARTIDO REVOLUCIONARIO INSTITUCIONAL
<b>Otro Partido</b>	
<b>Nombre Candidato</b>	JOSÉ ASCENCIÓN ORIHUELA BARCENAS
<b>Descripción del Cargo</b>	GOBERNADOR
<b>Otro Cargo</b>	DIPUTADA FEDERAL
<b>Lema / Versión</b>	PONIENDO ORDEN SALIMOS ADELANTE

<b>Entidad</b>	MICHOACÁN DE OCAMPO
<b>Municipio</b>	URUAPAN
<b>Colonia</b>	SAN RAFAEL
<b>Calle</b>	BOULEVARD INDUSTRIAL
<b>Número</b>	S/N
<b>Entre calle</b>	JOSEFA ORTÍZ DE DOMÍNGUEZ
<b>Y Calle</b>	LA FERIA
<b>C.P.</b>	60137
<b>Referencia</b>	AL LADO DE GASOLINERIA
<b>Distritos Federales</b>	DISTRITO IX
<b>Distritos Locales</b>	DISTRITO XX

**Observaciones** CANDIDATURA CONJUNTA CON SELENE GÓMEZ

**Tamaño** Ancho: 10 metros, alto: 3 metros

**Tipo Anuncio** PANORÁMICOS



**Sistema Integral de Monitoreo de Espectaculares**
**Reporte de recorrido**

Usuario adan.yanez


Id Encuesta: 1416 - Ticket:274 - Estatus:Autorizado

<b>Período Electoral</b>	CAMPAÑA
<b>Ámbito</b>	Ambos
<b>Partido Político</b>	PARTIDO REVOLUCIONARIO INSTITUCIONAL
<b>Otro Partido</b>	PARTIDO REVOLUCIONARIO INSTITUCIONAL
<b>Nombre Candidato</b>	GENÉRICO
<b>Descripción del Cargo</b>	INSTITUCIONAL LOCAL
<b>Otro Cargo</b>	
<b>Lema / Versión</b>	SIENTETE ORGULLOSO DE SER MICHOACANO EN EL PRI LO ESTAMOS

<b>Entidad</b>	MICHOACÁN DE OCAMPO
<b>Municipio</b>	JIQUILPAN
<b>Colonia</b>	LA SELVA
<b>Calle</b>	AV CIRCUNVALACIÓN
<b>Número</b>	S/N
<b>Entre calle</b>	AV CIRCUNVALACIÓN
<b>Y Calle</b>	AV LAZARO CARDENAS
<b>C.P.</b>	59512
<b>Referencia</b>	ARRIBA DE TAQUERIA ALANIZ ENFRENTA DE GLORIETA LICONSA
<b>Distritos Federales</b>	DISTRITO IV
<b>Distritos Locales</b>	DISTRITO IV

**Observaciones** MANTA GENERICA DEL PRI

**Tamaño** Ancho: 2 metros, alto: 1.5 metros

**Tipo Anuncio** MANTAS


**Sistema Integral de Monitoreo de Espectaculares**
**Reporte de recorrido**

Usuario adan.yanez

Id Encuesta: 1551 - Ticket:293 - Estatus:Autorizado

<b>Período Electoral</b>	CAMPAÑA
<b>Ámbito</b>	Ambos

<b>Partido Político</b>	PARTIDO REVOLUCIONARIO INSTITUCIONAL
<b>Otro Partido</b>	PARTIDO REVOLUCIONARIO INSTITUCIONAL
<b>Nombre Candidato</b>	GENÉRICO
<b>Descripción del Cargo</b>	INSTITUCIONAL LOCAL
<b>Otro Cargo</b>	
<b>Lema / Versión</b>	SIENTETE ORGULLOSO DE SER MICHOACANO EN EL PRI LO ESTAMOS

<b>Entidad</b>	MICHOACÁN DE OCAMPO
<b>Municipio</b>	JIQUILPAN
<b>Colonia</b>	CENTRO
<b>Calle</b>	AV LAZARO CARDENAS
<b>Número</b>	51 A
<b>Entre calle</b>	AV LAZARO CARDENAS
<b>Y Calle</b>	CONSTITUCIÓN
<b>C.P.</b>	59510
<b>Referencia</b>	ENFRENTA DEL MOLINO DE HARINA
<b>Distritos Federales</b>	DISTRITO IV
<b>Distritos Locales</b>	DISTRITO IV

<b>Observaciones</b>	DOMICILIO CON DOS MANTAS
----------------------	--------------------------

<b>Tamaño</b>	Ancho: 2 metros, alto: 1.5 metros
---------------	-----------------------------------



<b>Tipo Anuncio</b>	MANTAS
---------------------	--------



**Sistema Integral de Monitoreo de Espectaculares**
**Reporte de recorrido**

Usuario adan.yanez

Id Encuesta: 1552 - Ticket:293 - Estatus:Autorizado

<b>Período Electoral</b>	CAMPAÑA
<b>Ámbito</b>	Ambos

<b>Entidad</b>	MICHOACÁN DE OCAMPO
<b>Municipio</b>	JIQUILPAN
<b>Colonia</b>	CENTRO
<b>Calle</b>	CONSTITUCIÓN
<b>Número</b>	S/N
<b>Entre calle</b>	CONSTITUCIÓN
<b>Y Calle</b>	AV LAZARO CARDENAS
<b>C.P.</b>	59510
<b>Referencia</b>	ESQUINA ENFRENTA DE MOLINO DE HARINA
<b>Distritos Federales</b>	DISTRITO IV
<b>Distritos Locales</b>	DISTRITO IV

<b>Partido Político</b>	PARTIDO REVOLUCIONARIO INSTITUCIONAL
<b>Otro Partido</b>	PARTIDO REVOLUCIONARIO INSTITUCIONAL
<b>Nombre Candidato</b>	GENÉRICO
<b>Descripción del Cargo</b>	INSTITUCIONAL LOCAL
<b>Otro Cargo</b>	
<b>Lema / Versión</b>	SIENTETE ORGULLOSO DE SER MICHOACANO EN EL PRI LO ESTAMOS

<b>Observaciones</b>	DOS MANTAS EN DOMICILIO
----------------------	-------------------------

<b>Tamaño</b>	Ancho: 2 metros, alto: 1.5 metros
---------------	-----------------------------------

<b>Tipo Anuncio</b>	MANTAS
---------------------	--------





**Sistema Integral de Monitoreo de Espectaculares**
**Reporte de recorrido**

Usuario adan.yanez

Id Encuesta: 1553 - Ticket:293 - Estatus:Autorizado

<b>Período Electoral</b>	CAMPAÑA
<b>Ámbito</b>	Ambos
<b>Partido Político</b>	PARTIDO REVOLUCIONARIO INSTITUCIONAL
<b>Otro Partido</b>	PARTIDO REVOLUCIONARIO INSTITUCIONAL
<b>Nombre Candidato</b>	GENÉRICO
<b>Descripción del Cargo</b>	INSTITUCIONAL LOCAL
<b>Otro Cargo</b>	
<b>Lema / Versión</b>	SIENTETE ORGULLOSO DE SER MICHOCANO EN EL PRI LO ESTAMOS

<b>Entidad</b>	MICHOACÁN DE OCAMPO
<b>Municipio</b>	JIQUILPAN
<b>Colonia</b>	CENTRO
<b>Calle</b>	CONSTITUCIÓN
<b>Número</b>	S/N
<b>Entre calle</b>	MORELOS
<b>Y Calle</b>	AV LAZARO CARDENAS
<b>C.P.</b>	59510
<b>Referencia</b>	ESQUINA POLLOS MICHELADAS
<b>Distritos Federales</b>	DISTRITO IV
<b>Distritos Locales</b>	DISTRITO IV

<b>Observaciones</b>	ARRIBA DE POLLOS ASADOS ENFRETE DE CONSULTORIO MEDICO
----------------------	---

<b>Tamaño</b>	Ancho: 2 metros, alto: 1.5 metros
---------------	-----------------------------------

<b>Tipo Anuncio</b>	MANTAS
---------------------	--------



Sistema Integral de Monitoreo de Espectaculares

Reporte de recorrido

Usuario janette.lopez

Id Encuesta: 1620 - Ticket:300 - Estatus:Autorizado


Período Electoral	CAMPAÑA
Ámbito	Ambos
Partido Político	PARTIDO REVOLUCIONARIO INSTITUCIONAL
Otro Partido	
Nombre Candidato	GENÉRICO
Descripción del Cargo	INSTITUCIONAL LOCAL
Otro Cargo	
Lema / Versión	SIENTETE ORGULLOSO DE SER MICHOCANO. EN EL PRI LO ESTAMOS

Entidad	MICHOACÁN DE OCAMPO
Municipio	LÁZARO CÁRDENAS
Colonia	CAMPAMENTO OBRERO
Calle	CIRCUNVALACION LÁZARO CÁRDENAS
Número	SIN
Entre calle	CIRCUNVALACION LÁZARO CÁRDENAS
Y Calle	CIRCUNVALACION LÁZARO CÁRDENAS
C.P.	00000
Referencia	CERCA DE IGLESIA
Distritos Federales	DISTRITO I
Distritos Locales	DISTRITO XXIV

Observaciones

Tamaño Ancho: 3 metros, alto: 3 metros

Tipo Anuncio MANTAS



Sistema Integral de Monitoreo de Espectaculares

Reporte de recorrido

Usuario adan.yanez

Id Encuesta: 18903 - Ticket:3401 - Estatus:Autorizado

Período Electoral	CAMPAÑA
Ámbito	Ambos
Partido Político	PARTIDO REVOLUCIONARIO INSTITUCIONAL
Otro Partido	
Nombre Candidato	ALFREDO ANAYA OROZCO Y JOSE ASCENCION ORIHUELA BARCENAS
Descripción del Cargo	GOBERNADOR
Otro Cargo	
Lema / Versión	JUNTOS NADIE NOS PARA

Entidad	MICHOACÁN DE OCAMPO
Municipio	JIQUILPAN
Colonia	EL JORULLO
Calle	AV CIRCUNVALACIÓN
Número	S/N
Entre calle	AV CIRCUNVALACIÓN
Y Calle	AV LAZARO CARDENAS
C.P.	59514
Referencia	ENFRENTE MARISCOS EL CRUCERO
Distritos Federales	DISTRITO IV
Distritos Locales	DISTRITO IV

**Observaciones** CANDIDATO A DIPUTADO FEDERAL CON CANDIDATO A GOBERNADOR EN MISMA MANTA

**Tamaño** Ancho: 1.5 metros, alto: 1 metros

**Tipo Anuncio** MANTAS



**Sistema Integral de Monitoreo de Espectaculares**
**Reporte de recorrido**

Usuario adan.yanez

Id Encuesta: 18907 - Ticket:3401 - Estatus: Autorizado

<b>Período Electoral</b>	CAMPAÑA
<b>Ámbito</b>	Ambos
<b>Partido Político</b>	PARTIDO REVOLUCIONARIO INSTITUCIONAL
<b>Otro Partido</b>	
<b>Nombre Candidato</b>	ALFREDO ANAYA OROZCO Y JOSE CLEMENTE COVARRUBIAS CASTILLO
<b>Descripción del Cargo</b>	PRESIDENTE MUNICIPAL
<b>Otro Cargo</b>	
<b>Lema / Versión</b>	CON NOSOTROS LA GENTE MANDA

<b>Entidad</b>	MICHOACÁN DE OCAMPO
<b>Municipio</b>	JIQUILPAN
<b>Colonia</b>	EL JORULLO
<b>Calle</b>	AV CIRCUNVALACIÓN
<b>Número</b>	272
<b>Entre calle</b>	AV CIRCUNVALACIÓN
<b>Y Calle</b>	AV LAZARO CARDENAS
<b>C.P.</b>	59514
<b>Referencia</b>	AL LADO SS TALLER DE SOLDADURA Y MOFLES
<b>Distritos Federales</b>	DISTRITO IV
<b>Distritos Locales</b>	DISTRITO IV

<b>Observaciones</b>	PRESIDENTE MUNICIPLA APARECE CON CANDIDATO A DIPUTADO FEDERAL
----------------------	---

<b>Tamaño</b>	Ancho: 2.5 metros, alto: 2 metros
---------------	-----------------------------------

<b>Tipo Anuncio</b>	MANTAS
---------------------	--------



**Sistema Integral de Monitoreo de Espectaculares**
**Reporte de recorrido**

Usuario angelica.bedolla

Id Encuesta: 19034 - Ticket:3422 - Estatus: Autorizado

**Período Electoral** CAMPAÑA  
**Ámbito** Ambos

**Partido Político** PARTIDO REVOLUCIONARIO INSTITUCIONAL  
**Otro Partido**  
**Nombre Candidato** JOSE ASCENCION ORIHUELA BARCENAS Y JUAN ANTONIO IXTLAHUAC ORIHUELA  
**Descripción del Cargo** GOBERNADOR  
**Otro Cargo**  
**Lema / Versión** PONIENDO ORDEN SALIMOS ADELANTE

**Entidad** MICHOACÁN DE OCAMPO  
**Municipio** ANGANGUEO  
**Colonia** EL RESCATE  
**Calle** MORELOS  
**Número** 44  
**Entre calle** ESQ. CALLEJON DE MATAMOROS  
**Y Calle** NA  
**C.P.** 61410  
**Referencia** CERCA SEC. MINEROS  
**Distritos Federales** DISTRITO III  
**Distritos Locales** DISTRITO XIII

**Observaciones** DIPUTADO FEDERAL

**Tamaño** Ancho: 2 metros, alto: 2 metros

**Tipo Anuncio** MANTAS


Sistema Integral de Monitoreo de Espectaculares

Reporte de recorrido

Usuario angelica.bedolla

Id Encuesta: 19039 - Ticket:3422 - Estatus:Autorizado

<b>Período Electoral</b>	CAMPAÑA
<b>Ámbito</b>	Ambos
<b>Partido Político</b>	PARTIDO REVOLUCIONARIO INSTITUCIONAL
<b>Otro Partido</b>	
<b>Nombre Candidato</b>	JOSE ASCENCION ORIHUELA BARCENAS Y JUAN ANTONIO IXTLAHUAC ORIHUELA
<b>Descripción del Cargo</b>	GOBERNADOR
<b>Otro Cargo</b>	DIPUTADO FEDERAL
<b>Lema / Versión</b>	PONIENDO ORDEN SALIMOS ADELANTE

<b>Entidad</b>	MICHOACÁN DE OCAMPO
<b>Municipio</b>	ANGANGUEO
<b>Colonia</b>	RL RESCATE
<b>Calle</b>	MORELOS
<b>Número</b>	83
<b>Entre calle</b>	MARIANO MATAMOROS
<b>Y Calle</b>	BARRANCA
<b>C.P.</b>	61410
<b>Referencia</b>	HOTEL MARGARITA
<b>Distritos Federales</b>	DISTRITO III
<b>Distritos Locales</b>	DISTRITO XIII

**Observaciones**

**Tamaño** Ancho: 1.5 metros, alto: 1.5 metros

**Tipo Anuncio** MANTAS



Sistema Integral de Monitoreo de Espectaculares

Reporte de recorrido

Usuario angelica.bedolla

Id Encuesta: 19175 - Ticket:3443 - Estatus: Autorizado

<b>Período Electoral</b>	CAMPAÑA
<b>Ámbito</b>	Ambos
<b>Partido Político</b>	PARTIDO REVOLUCIONARIO INSTITUCIONAL
<b>Otro Partido</b>	Coalición PRI-PVEM
<b>Nombre Candidato</b>	JOSÉ ASCENCIÓN ORIHUELA BARCENAS Y JUAN ANTONIO IXTLAHUAC ORIHUELA
<b>Descripción del Cargo</b>	INSTITUCIONAL FEDERAL
<b>Otro Cargo</b>	GOBERNADOR
<b>Lema / Versión</b>	PONIENDO ORDEN SALIMOS ADELANTE

<b>Entidad</b>	MICHOACÁN DE OCAMPO
<b>Municipio</b>	ANGANGUEO
<b>Colonia</b>	EL RESCATE
<b>Calle</b>	MORELOS
<b>Número</b>	129
<b>Entre calle</b>	RIO
<b>Y Calle</b>	RIO
<b>C.P.</b>	61410
<b>Referencia</b>	MINA
<b>Distritos Federales</b>	DISTRITO III
<b>Distritos Locales</b>	DISTRITO XIII

**Observaciones**

**Tamaño** Ancho: 1.5 metros, alto: 1.5 metros

**Tipo Anuncio** MANTAS



Sistema Integral de Monitoreo de Espectaculares

Reporte de recorrido

Usuario adan.yanez

Id Encuesta: 19254 - Ticket:3453 - Estatus:Autorizado

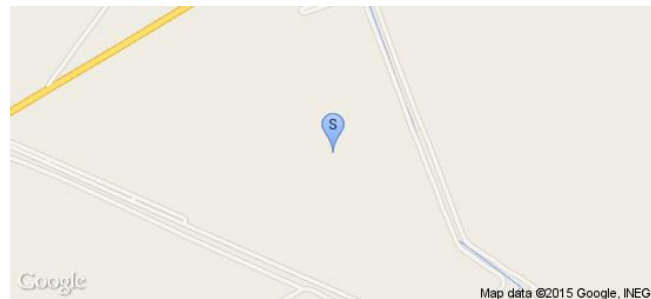

<b>Período Electoral</b>	CAMPAÑA
<b>Ámbito</b>	Ambos
<b>Partido Político</b>	PARTIDO REVOLUCIONARIO INSTITUCIONAL
<b>Otro Partido</b>	Coalición PRI-PVEM
<b>Nombre Candidato</b>	ALFREDO ANAYA OROZCO Y MIGUEL AMEZCUA ALEJO
<b>Descripción del Cargo</b>	INSTITUCIONAL FEDERAL
<b>Otro Cargo</b>	
<b>Lema / Versión</b>	CON NOSOTROS LA GENTE MANDA

<b>Entidad</b>	MICHOACÁN DE OCAMPO
<b>Municipio</b>	VENUSTIANO CARRANZA
<b>Colonia</b>	FRACC PRIMAVERA
<b>Calle</b>	CARRETERA NACIONAL SAHUAYO LA BARCA
<b>Número</b>	S/N
<b>Entre calle</b>	N/A
<b>Y Calle</b>	N/A
<b>C.P.</b>	59160
<b>Referencia</b>	ENFRENTE DE TIENDA DE FERTILIZANTES ENTRANDO AL MPIO
<b>Distritos Federales</b>	DISTRITO IV
<b>Distritos Locales</b>	DISTRITO IV

**Observaciones** PRESIDENTE MUNICIPLA APARECE CON CANDIDATO A DIPUTADO FEDERAL

**Tamaño** Ancho: 3 metros, alto: 2 metros

**Tipo Anuncio** MANTAS





Sistema Integral de Monitoreo de Espectaculares

Reporte de recorrido

Usuario angelica.bedolla

Id Encuesta: 19828 - Ticket:3529 - Estatus: Autorizado

<b>Período Electoral</b>	CAMPAÑA
<b>Ámbito</b>	Ambos
<b>Partido Político</b>	PARTIDO REVOLUCIONARIO INSTITUCIONAL
<b>Otro Partido</b>	
<b>Nombre Candidato</b>	JOSÉ ASCENCIÓN ORIHUELA BARCENAS Y JUAN ANTONIO IXTLAHUAC ORIHUELA
<b>Descripción del Cargo</b>	GOBERNADOR
<b>Otro Cargo</b>	DIPUTADO FEDERAL
<b>Lema / Versión</b>	PONIENDO ORDEN SALIMOS ADELANTE

<b>Entidad</b>	MICHOACÁN DE OCAMPO
<b>Municipio</b>	ZITÁCUARO
<b>Colonia</b>	LOC. VALLE VERDE
<b>Calle</b>	CARR. FED. ZITACUARO MORELIA
<b>Número</b>	SN
<b>Entre calle</b>	NA
<b>Y Calle</b>	NA
<b>C.P.</b>	61527
<b>Referencia</b>	FRENTE A GASOLINERA
<b>Distritos Federales</b>	DISTRITO III
<b>Distritos Locales</b>	DISTRITO XIII

**Observaciones**

**Tamaño** Ancho: 6 metros, alto: 6 metros

**Tipo Anuncio** PANORÁMICOS



**Sistema Integral de Monitoreo de Espectaculares**
**Reporte de recorrido**

Usuario angelica.bedolla

Id Encuesta: 19829 - Ticket:3529 - Estatus:Autorizado

<b>Período Electoral</b>	CAMPAÑA
<b>Ámbito</b>	Ambos
<b>Partido Político</b>	PARTIDO REVOLUCIONARIO INSTITUCIONAL
<b>Otro Partido</b>	Coalición PRI-PVEM
<b>Nombre Candidato</b>	ALFREDO VILCHIS ALVARADO Y JUAN ANTONIO IXTLAHUAC ORIHUELA
<b>Descripción del Cargo</b>	INSTITUCIONAL FEDERAL
<b>Otro Cargo</b>	DIPUTADO LOCAL
<b>Lema / Versión</b>	GASOLINAS A MEJORES PRECIOS

<b>Entidad</b>	MICHOACÁN DE OCAMPO
<b>Municipio</b>	ZITÁCUARO
<b>Colonia</b>	LOC. CURUMGUEO
<b>Calle</b>	CARR FED ZITACUARO MORELIA
<b>Número</b>	SN
<b>Entre calle</b>	NA
<b>Y Calle</b>	NA
<b>C.P.</b>	61526
<b>Referencia</b>	PUENTE DE FIERRO
<b>Distritos Federales</b>	DISTRITO III
<b>Distritos Locales</b>	DISTRITO XIII

**Observaciones**
**Tamaño** Ancho: 4 metros, alto: 3 metros

**Tipo Anuncio** MANTAS


Sistema Integral de Monitoreo de Espectaculares

Reporte de recorrido

Usuario fernando.hoyos

Id Encuesta: 20838 - Ticket:3657 - Estatus:Autorizado

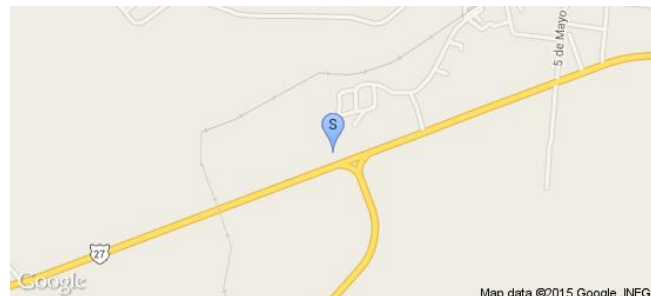
Período Electoral	CAMPAÑA
Ámbito	Ambos
Partido Político	PARTIDO REVOLUCIONARIO INSTITUCIONAL
Otro Partido	
Nombre Candidato	JOSÉ ASCENCIÓN ORIHUELA BÁRCENAS
Descripción del Cargo	GOBERNADOR
Otro Cargo	DIPUTADA FEDERAL
Lema / Versión	PONIENDO ORDEN SALIMOS ADELANTE

Entidad	MICHOACÁN DE OCAMPO
Municipio	ANGAMACUTIRO
Colonia	LUIS ECHEVERRIA
Calle	CARRETERA PURUÁNDIRO ZINÁPARO
Número	S/N
Entre calle	S/N
Y Calle	S/N
C.P.	58550
Referencia	BODEGA
Distritos Federales	DISTRITO II
Distritos Locales	DISTRITO II

Observaciones CANDIDATURA CONJUNTA KARINA PANTOJA

Tamaño Ancho: 2 metros, alto: 2 metros

Tipo Anuncio MANTAS



Sistema Integral de Monitoreo de Espectaculares

Reporte de recorrido

Usuario gerardo.martinezm

Id Encuesta: 21466 - Ticket:3740 - Estatus: Autorizado

<b>Período Electoral</b>	CAMPAÑA
<b>Ámbito</b>	Ambos
<b>Partido Político</b>	PARTIDO REVOLUCIONARIO INSTITUCIONAL
<b>Otro Partido</b>	
<b>Nombre Candidato</b>	JOSE ASCENCION ORIHUELA
<b>Descripción del Cargo</b>	GOBERNADOR
<b>Otro Cargo</b>	
<b>Lema / Versión</b>	PONIENDO ORDEN SALIMOS ADELANTE

<b>Entidad</b>	MICHOACÁN DE OCAMPO
<b>Municipio</b>	APATZINGÁN
<b>Colonia</b>	BUENOS AIRES
<b>Calle</b>	AV FCO. I MADERO
<b>Número</b>	SIN NUMERO
<b>Entre calle</b>	AV 5 DE MAYO
<b>Y Calle</b>	SIN NOMBRE
<b>C.P.</b>	60630
<b>Referencia</b>	EN CRUCERO
<b>Distritos Federales</b>	DISTRITO VIII
<b>Distritos Locales</b>	DISTRITO XXIII

**Observaciones** NINGUNA

**Tamaño** Ancho: 6 metros, alto: 4 metros

**Tipo Anuncio** PANORÁMICOS



Sistema Integral de Monitoreo de Espectaculares

Reporte de recorrido

Usuario angelica.bedolla

Id Encuesta: 21862 - Ticket:3794 - Estatus: Autorizado

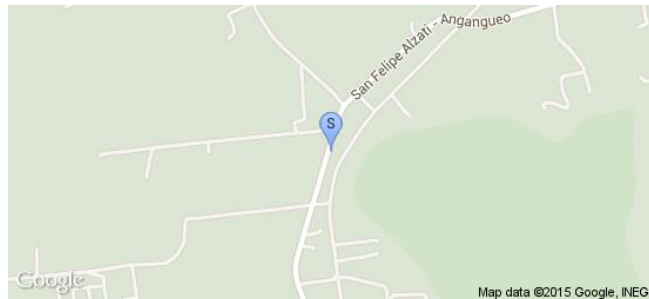
Período Electoral	CAMPAÑA
Ámbito	Ambos
Partido Político	PARTIDO REVOLUCIONARIO INSTITUCIONAL
Otro Partido	
Nombre Candidato	JOSÉ ASCENCIÓN ORIHUELA BARCENAS Y JUAN ANTONIO IXTLAHUAC ORIHUELA
Descripción del Cargo	GOBERNADOR
Otro Cargo	DIPUTADO FEDERAL
Lema / Versión	PONIENDO ORDEN SALIMOS ADELANTE

Entidad	MICHOACÁN DE OCAMPO
Municipio	OCAMPO
Colonia	LOC. SOLDADO ANONIMO
Calle	CARR. OCAMPO ANGANGUEO
Número	SN
Entre calle	NA
Y Calle	NA
C.P.	61450
Referencia	FRENTE A OJO DE AGUA
Distritos Federales	DISTRITO III
Distritos Locales	DISTRITO XIII

Observaciones

Tamaño Ancho: 1.5 metros, alto: 1.5 metros

Tipo Anuncio MANTAS



Sistema Integral de Monitoreo de Espectaculares

Reporte de recorrido

Usuario fernando.hoyos

Id Encuesta: 522 - Ticket:135 - Estatus: Autorizado

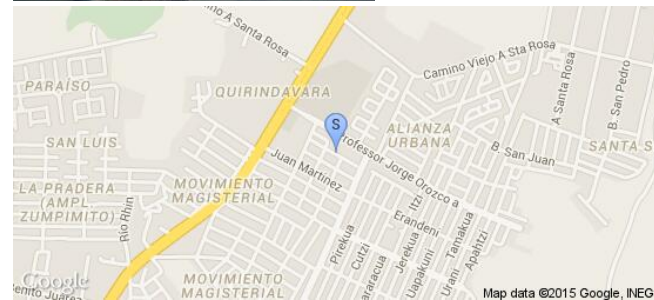



<b>Período Electoral</b>	CAMPAÑA
<b>Ámbito</b>	Ambos
<b>Partido Político</b>	PARTIDO REVOLUCIONARIO INSTITUCIONAL
<b>Otro Partido</b>	
<b>Nombre Candidato</b>	JOSÉ ASCENCIÓN ORIHUELA BÁRCENAS
<b>Descripción del Cargo</b>	GOBERNADOR
<b>Otro Cargo</b>	DIPUTADA FEDERAL
<b>Lema / Versión</b>	PONIENDO ORDEN SALIMOS ADELANTE

<b>Entidad</b>	MICHOACÁN DE OCAMPO
<b>Municipio</b>	URUAPAN
<b>Colonia</b>	MOVIMIENTO MAGISTERIAL
<b>Calle</b>	FELIPE ZUÑIGA ESQUINA ROBERTO GUTIÉRREZ
<b>Número</b>	S/N
<b>Entre calle</b>	PROF. SANTIAGO CENDEJA
<b>Y Calle</b>	ELENA ROMAN
<b>C.P.</b>	60190
<b>Referencia</b>	PIZZERÍA ABAJO
<b>Distritos Federales</b>	DISTRITO IX
<b>Distritos Locales</b>	DISTRITO XIV

<b>Observaciones</b>	CANDIDATURA CONJUNTA CON SELENE GÓMEZ
----------------------	---------------------------------------

**Tamaño** Ancho: 12 metros, alto: 10 metros

**Tipo Anuncio** PANORÁMICOS



**Sistema Integral de Monitoreo de Espectaculares**

**Reporte de recorrido**

Usuario angelica.bedolla

Id Encuesta: 588 - Ticket:146 - Estatus:Autorizado



<b>Período Electoral</b>	CAMPAÑA
<b>Ámbito</b>	Ambos
<b>Partido Político</b>	PARTIDO REVOLUCIONARIO INSTITUCIONAL
<b>Otro Partido</b>	
<b>Nombre Candidato</b>	JOSÉ ASCENCIÓN ORIHUELA BÁRCENAS, DANIELA DE LOS SANTOS
<b>Descripción del Cargo</b>	GOBERNADOR
<b>Otro Cargo</b>	DIPUTADA FEDERAL
<b>Lema / Versión</b>	PONIENDO ORDEN SALIMOS ADELANTE

<b>Entidad</b>	MICHOACÁN DE OCAMPO
<b>Municipio</b>	MORELIA
<b>Colonia</b>	BARRANCA SECA
<b>Calle</b>	JUAN PABLO II
<b>Número</b>	SN
<b>Entre calle</b>	CAPULIN
<b>Y Calle</b>	N/A
<b>C.P.</b>	58350
<b>Referencia</b>	OXXO
<b>Distritos Federales</b>	DISTRITO X
<b>Distritos Locales</b>	DISTRITO XVII

**Observaciones**

**Tamaño** Ancho: 5 metros, alto: 4 metros

**Tipo Anuncio** PANORÁMICOS



**Sistema Integral de Monitoreo de Espectaculares**
**Reporte de recorrido**

Usuario charo.castolo

Id Encuesta: 746 - Ticket:168 - Estatus:Autorizado

<b>Período Electoral</b>	CAMPAÑA
<b>Ámbito</b>	Ambos
<b>Partido Político</b>	PARTIDO REVOLUCIONARIO INSTITUCIONAL
<b>Otro Partido</b>	
<b>Nombre Candidato</b>	GENÉRICO
<b>Descripción del Cargo</b>	INSTITUCIONAL LOCAL
<b>Otro Cargo</b>	
<b>Lema / Versión</b>	SIENTETE ORGULLOSO DE SER MICHOACANO EN EL PRI LO ESTAMOS

<b>Entidad</b>	MICHOACÁN DE OCAMPO
<b>Municipio</b>	HUIRAMBA
<b>Colonia</b>	HUIRAMBA
<b>Calle</b>	LÁZARO CÁRDENAS ORIENTE
<b>Número</b>	106A
<b>Entre calle</b>	GUILLERMO PRIETO
<b>Y Calle</b>	BENITO JUÁREZ
<b>C.P.</b>	61640
<b>Referencia</b>	A UN COSTADO DE TALLER DE SERIGRAFÍA
<b>Distritos Federales</b>	DISTRITO XI
<b>Distritos Locales</b>	DISTRITO XV

**Observaciones**
**Tamaño** Ancho: 1 metros, alto: 1 metros

**Tipo Anuncio** MANTAS




Sistema Integral de Monitoreo de Espectaculares

Reporte de recorrido

Usuario charo.castolo

Id Encuesta: 748 - Ticket:168 - Estatus: Autorizado

<b>Período Electoral</b>	CAMPAÑA
<b>Ámbito</b>	Ambos
<b>Partido Político</b>	PARTIDO REVOLUCIONARIO INSTITUCIONAL
<b>Otro Partido</b>	
<b>Nombre Candidato</b>	GENÉRICO
<b>Descripción del Cargo</b>	INSTITUCIONAL LOCAL
<b>Otro Cargo</b>	
<b>Lema / Versión</b>	SIENTETE ORGULLOSO DE SER MICHOACANO EN EL PRI LO ESTAMOS

<b>Entidad</b>	MICHOACÁN DE OCAMPO
<b>Municipio</b>	LAGUNILLAS
<b>Colonia</b>	LAGUNILLAS
<b>Calle</b>	GUERRERO
<b>Número</b>	244
<b>Entre calle</b>	MATAMOROS
<b>Y Calle</b>	GALEANA
<b>C.P.</b>	58450
<b>Referencia</b>	A UN LADO DE MUEBLERIA LIZ
<b>Distritos Federales</b>	DISTRITO XI
<b>Distritos Locales</b>	DISTRITO XV

**Observaciones**

**Tamaño** Ancho: 2 metros, alto: 1.8 metros

**Tipo Anuncio** MANTAS



**Sistema Integral de Monitoreo de Espectaculares**

**Reporte de recorrido**

Usuario angelica.bedolla

Id Encuesta: 87 - Ticket:45 - Estatus:Autorizado



<b>Período Electoral</b>	CAMPAÑA
<b>Ámbito</b>	Ambos
<b>Partido Político</b>	PARTIDO REVOLUCIONARIO INSTITUCIONAL
<b>Otro Partido</b>	
<b>Nombre Candidato</b>	JOSÉ ASCENCIÓN ORIHUELA BARCENAS Y DANIELA DE LOS SANTOS
<b>Descripción del Cargo</b>	GOBERNADOR
<b>Otro Cargo</b>	DIPUTADA FEDERAL
<b>Lema / Versión</b>	PONIENDO ORDEN SALIMOS ADELANTE

<b>Entidad</b>	MICHOACÁN DE OCAMPO
<b>Municipio</b>	MORELIA
<b>Colonia</b>	BARRANCA SECA
<b>Calle</b>	AV. JUAN PABLO II
<b>Número</b>	SN
<b>Entre calle</b>	CAPULIN
<b>Y Calle</b>	SIN REF
<b>C.P.</b>	58350
<b>Referencia</b>	FRENTE A LAS TAPATIAS
<b>Distritos Federales</b>	DISTRITO X
<b>Distritos Locales</b>	DISTRITO XVII

**Observaciones**

**Tamaño** Ancho: 5 metros, alto: 4 metros

**Tipo Anuncio** PANORÁMICOS



**Sistema Integral de Monitoreo de Espectaculares**

**Reporte de recorrido**

Usuario adan.yanez

Id Encuesta: 917 - Ticket:193 - Estatus: Autorizado



<b>Período Electoral</b>	CAMPAÑA
<b>Ámbito</b>	Ambos
<b>Partido Político</b>	PARTIDO REVOLUCIONARIO INSTITUCIONAL
<b>Otro Partido</b>	Coalición PRI-PVEM
<b>Nombre Candidato</b>	JOSÉ ASCENCIÓN ORIHUELA BÁRCENAS Y JUAN ANTONIO IXTLAHUAC ORIHUELA
<b>Descripción del Cargo</b>	INSTITUCIONAL FEDERAL
<b>Otro Cargo</b>	
<b>Lema / Versión</b>	PONIENDO ORDEN SALIMOS ADELANTE

<b>Entidad</b>	MICHOACÁN DE OCAMPO
<b>Municipio</b>	ZITÁCUARO
<b>Colonia</b>	EL MORAL
<b>Calle</b>	AV REVOLUCION SUR
<b>Número</b>	269
<b>Entre calle</b>	SALIDA A APUTZIO
<b>Y Calle</b>	AV REVOLUCION SUR
<b>C.P.</b>	61514
<b>Referencia</b>	ENFRENTE MONUMENTO MUJER MAZAHUA
<b>Distritos Federales</b>	DISTRITO III
<b>Distritos Locales</b>	DISTRITO XIII

**Observaciones** ESTRUCTURA METÁLICA DOBLE CARA/MISMO PANORAMICO CON DIPUTADO FEDERAL ANTONIO IXTLAHUAC Y PARA GOBERNADOR JOSÉ ASCENCIÓN ORIHUELA

**Tamaño** Ancho: 4 metros, alto: 4 metros

**Tipo Anuncio** PANORÁMICOS



**Sistema Integral de Monitoreo de Espectaculares**
**Reporte de recorrido**

Usuario adan.yanez

Id Encuesta: 922 - Ticket:194 - Estatus: Autorizado

<b>Período Electoral</b>	CAMPAÑA
<b>Ámbito</b>	Ambos
<b>Partido Político</b>	PARTIDO REVOLUCIONARIO INSTITUCIONAL
<b>Otro Partido</b>	Coalición PRI-PVEM
<b>Nombre Candidato</b>	JOSÉ ASCENCIÓN ORIHUELA BÁRCENAS Y JUAN ANTONIO IXTLAHUAC ORIHUELA
<b>Descripción del Cargo</b>	INSTITUCIONAL FEDERAL
<b>Otro Cargo</b>	
<b>Lema / Versión</b>	UN NUEVO COMIENZO

<b>Entidad</b>	MICHOACÁN DE OCAMPO
<b>Municipio</b>	ZITÁCUARO
<b>Colonia</b>	FLOR DE LIZ
<b>Calle</b>	LIBRAMIENTO FCO J MUJICA
<b>Número</b>	S/N
<b>Entre calle</b>	LIBRAMIENTO FCO J MUJICA
<b>Y Calle</b>	AV REVOLUCION SUR
<b>C.P.</b>	61500
<b>Referencia</b>	ENFRENTE DE DOMINOS PIZZA Y NISSAN
<b>Distritos Federales</b>	DISTRITO III
<b>Distritos Locales</b>	DISTRITO XIII

<b>Observaciones</b>	DOBLE CARA ESTRUCTURA METALICA/MISMO PANORAMICO CON DIPUTADO FEDERAL ANTONIO IXTLAHUAC Y PARA GOBERNADOR JOSE ASCENCION ORIHUELA
----------------------	--

**Tamaño** Ancho: 4 metros, alto: 7 metros

**Tipo Anuncio** PANORÁMICOS


Sistema Integral de Monitoreo de Espectaculares

Reporte de recorrido

Usuario juancarlos.silva

Id Encuesta: 58859 - Ticket:17607 - Estatus:Autorizado

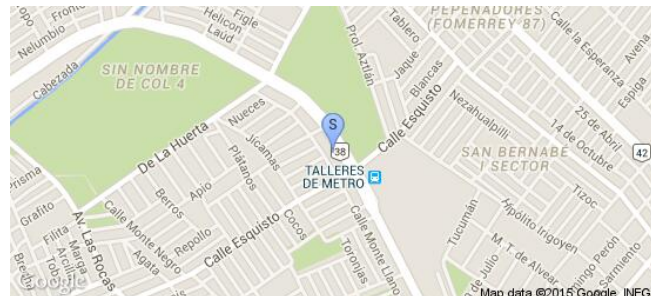
<b>Período Electoral</b>	CAMPAÑA
<b>Ámbito</b>	Ambos
<b>Partido Político</b>	PARTIDO REVOLUCIONARIO INSTITUCIONAL
<b>Otro Partido</b>	
<b>Nombre Candidato</b>	PATTY AGUIRRE
<b>Descripción del Cargo</b>	DIPUTADO FEDERAL
<b>Otro Cargo</b>	
<b>Lema / Versión</b>	QUE LA CIUDAD ESTE DE TU LADO

<b>Entidad</b>	NUEVO LEÓN
<b>Municipio</b>	MONTERREY
<b>Colonia</b>	SAN BERNABE
<b>Calle</b>	AZTLAN
<b>Número</b>	SN
<b>Entre calle</b>	ESQUISTOS
<b>Y Calle</b>	APOLO
<b>C.P.</b>	64250
<b>Referencia</b>	MOVIL
<b>Distritos Federales</b>	DISTRITO V
<b>Distritos Locales</b>	DISTRITO V

**Observaciones** SO

**Tamaño** Ancho: 3 metros, alto: 4 metros

**Tipo Anuncio** CARTELERAS



**Sistema Integral de Monitoreo de Espectaculares**
**Reporte de recorrido**

Usuario javier.ramirez

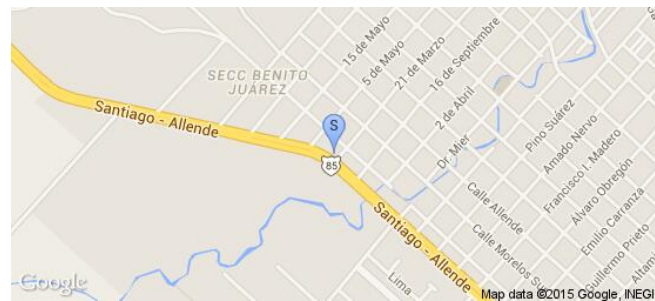
Id Encuesta: 59354 - Ticket:17667 - Estatus:Autorizado

<b>Período Electoral</b>	CAMPAÑA
<b>Ámbito</b>	Ambos
<b>Partido Político</b>	PARTIDO REVOLUCIONARIO INSTITUCIONAL
<b>Otro Partido</b>	
<b>Nombre Candidato</b>	IVONNE GOBERNADORA. OSCAR ALCALDE. PATRICIA DIPUTADA LOCAL. RAMON DIPUTADO FEDERAL
<b>Descripción del Cargo</b>	GOBERNADOR
<b>Otro Cargo</b>	
<b>Lema / Versión</b>	POR TI POR ALLENDE

<b>Entidad</b>	NUEVO LEÓN
<b>Municipio</b>	ALLENDE
<b>Colonia</b>	BENITO JUÁREZ
<b>Calle</b>	CARRETERA NACIONAL
<b>Número</b>	SIN NÚMERO
<b>Entre calle</b>	21 DE MARZO
<b>Y Calle</b>	5 DE MAYO
<b>C.P.</b>	66350
<b>Referencia</b>	SOBRE TERRENO VALDIO O SOLO
<b>Distritos Federales</b>	
<b>Distritos Locales</b>	DISTRITO IX

**Observaciones** ESTA SOBRE UNA CAJA DE TRACTO CAMION

**Tamaño** Ancho: 10 metros, alto: 2.5 metros

**Tipo Anuncio** MUEBLES URBANOS DE PUBLICIDAD


**Sistema Integral de Monitoreo de Espectaculares**
**Reporte de recorrido**

Usuario javier.ramirez

Id Encuesta: 59499 - Ticket:17688 - Estatus: Autorizado

<b>Período Electoral</b>	CAMPAÑA
<b>Ámbito</b>	Ambos
<b>Partido Político</b>	PARTIDO REVOLUCIONARIO INSTITUCIONAL
<b>Otro Partido</b>	
<b>Nombre Candidato</b>	IVONNE GOBERNADORA. OSCAR ALCALDE. PATRICIA DIP. LOCAL. RAMON DIP. FEDERAL FEDERAL.
<b>Descripción del Cargo</b>	DIPUTADO FEDERAL
<b>Otro Cargo</b>	
<b>Lema / Versión</b>	POR TI POR ALLENDE

<b>Entidad</b>	NUEVO LEÓN
<b>Municipio</b>	ALLENDE
<b>Colonia</b>	SAN JOSE DE ARRIBA
<b>Calle</b>	CARRETERA NACIONAL
<b>Número</b>	SIN NÚMERO
<b>Entre calle</b>	CAMPO
<b>Y Calle</b>	CAMPO
<b>C.P.</b>	67350
<b>Referencia</b>	ESTA EN MEDIO DEL CAMPO
<b>Distritos Federales</b>	DISTRITO IX
<b>Distritos Locales</b>	DISTRITO IX

<b>Observaciones</b>	ESTA SOBRE LA CAJA DE TRAILER
----------------------	-------------------------------

<b>Tamaño</b>	Ancho: 10 metros, alto: 2.5 metros
---------------	------------------------------------



<b>Tipo Anuncio</b>	MANTAS
---------------------	--------



**Sistema Integral de Monitoreo de Espectaculares**
**Reporte de recorrido**
**Usuario** luisdavid.martinez

**Id Encuesta:** 32225 - **Ticket:**5145 - **Estatus:**Autorizado

<b>Período Electoral</b>	CAMPAÑA
<b>Ámbito</b>	Ambos
<b>Partido Político</b>	PARTIDO REVOLUCIONARIO INSTITUCIONAL
<b>Otro Partido</b>	
<b>Nombre Candidato</b>	RUTH TISCAREÑO
<b>Descripción del Cargo</b>	DIPUTADO FEDERAL
<b>Otro Cargo</b>	
<b>Lema / Versión</b>	VOTA PRI

<b>Entidad</b>	SAN LUIS POTOSÍ
<b>Municipio</b>	MATEHUALA
<b>Colonia</b>	COLINAS DE LA PAZ
<b>Calle</b>	CAMINO VIEJO A LA PAZ
<b>Número</b>	SIN NUMERO
<b>Entre calle</b>	MAGIL
<b>Y Calle</b>	JAVIER CLERAVIJERO
<b>C.P.</b>	79280
<b>Referencia</b>	FRENTE A LOTE BALDIO
<b>Distritos Federales</b>	DISTRITO I
<b>Distritos Locales</b>	DISTRITO I

<b>Observaciones</b>	4 CANDIDATOS GOBERNADOR PRESIDENTE MUNICIPAL DIPUTADO LOCAL Y DIPUTADO FEDERAL
----------------------	--

**Tamaño** Ancho: 5 metros, alto: 3 metros

**Tipo Anuncio** MANTAS




**Sistema Integral de Monitoreo de Espectaculares**
**Reporte de recorrido**

Usuario luisdavid.martinez

Id Encuesta: 32667 - Ticket:5213 - Estatus: Autorizado

<b>Período Electoral</b>	CAMPAÑA
<b>Ámbito</b>	Ambos
<b>Partido Político</b>	PARTIDO REVOLUCIONARIO INSTITUCIONAL
<b>Otro Partido</b>	
<b>Nombre Candidato</b>	RUTH TISCAREÑO
<b>Descripción del Cargo</b>	DIPUTADO FEDERAL
<b>Otro Cargo</b>	
<b>Lema / Versión</b>	VOTA PRI ESTE 7 DE JUNIO

<b>Entidad</b>	SAN LUIS POTOSÍ
<b>Municipio</b>	MATEHUALA
<b>Colonia</b>	GUADALUPE
<b>Calle</b>	PONCIANO ARRIAGA
<b>Número</b>	SIN NUMERO
<b>Entre calle</b>	JUAREZ
<b>Y Calle</b>	AV HIDALGO
<b>C.P.</b>	78230
<b>Referencia</b>	FRENTE A LA GASOLINERIA
<b>Distritos Federales</b>	DISTRITO I
<b>Distritos Locales</b>	DISTRITO I

<b>Observaciones</b>	SON CUATRO CANDIDATOS
----------------------	-----------------------

<b>Tamaño</b>	Ancho: 4 metros, alto: 2 metros
---------------	---------------------------------



<b>Tipo Anuncio</b>	MANTAS
---------------------	--------



Sistema Integral de Monitoreo de Espectaculares

Reporte de recorrido

Usuario edgardo.juarez

Id Encuesta: 34756 - Ticket:5528 - Estatus: Autorizado

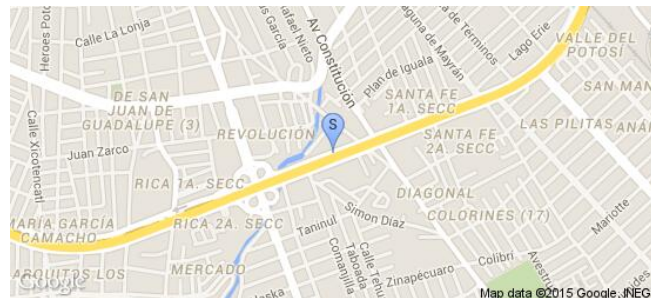
Período Electoral	CAMPAÑA
Ámbito	Ambos
Partido Político	PARTIDO REVOLUCIONARIO INSTITUCIONAL
Otro Partido	
Nombre Candidato	GENÉRICO
Descripción del Cargo	INSTITUCIONAL FEDERAL
Otro Cargo	
Lema / Versión	ESCUELAS DE CALIDAD PARA TUS HIJOS

Entidad	SAN LUIS POTOSÍ
Municipio	SAN LUIS POTOSÍ
Colonia	SAN JUAN
Calle	AV SALVADOR NAVA
Número	SIN NÚMERO
Entre calle	SIMON DIAZ
Y Calle	JUAREZ
C.P.	78359
Referencia	PARABUS
Distritos Federales	DISTRITO VI
Distritos Locales	DISTRITO VIII

Observaciones A UN COSTADO UNIDAD ADMINISTRATIVA

Tamaño Ancho: 1 metros, alto: 2 metros

Tipo Anuncio MUEBLES URBANOS DE PUBLICIDAD





**Sistema Integral de Monitoreo de Espectaculares**
**Reporte de recorrido**

Usuario sergio.carrillo

Id Encuesta: 59192 - Ticket:17646 - Estatus: Autorizado

<b>Período Electoral</b>	CAMPAÑA
<b>Ámbito</b>	Ambos
<b>Partido Político</b>	PARTIDO REVOLUCIONARIO INSTITUCIONAL
<b>Otro Partido</b>	
<b>Nombre Candidato</b>	GENÉRICO
<b>Descripción del Cargo</b>	INSTITUCIONAL FEDERAL
<b>Otro Cargo</b>	
<b>Lema / Versión</b>	TRABAJANDO POR LO QUE MAS QUIERES

<b>Entidad</b>	SAN LUIS POTOSÍ
<b>Municipio</b>	SAN LUIS POTOSÍ
<b>Colonia</b>	NIÑOS HÉROES
<b>Calle</b>	HIMNO NACIONAL
<b>Número</b>	SIN NUMERO
<b>Entre calle</b>	XICOTENCATL
<b>Y Calle</b>	HEROES POTOSINO
<b>C.P.</b>	78340
<b>Referencia</b>	FRENTE A IMPERMIABILIZANTES
<b>Distritos Federales</b>	DISTRITO V
<b>Distritos Locales</b>	DISTRITO VI

**Observaciones**
**Tamaño** Ancho: 1.5 metros, alto: 2 metros

**Tipo Anuncio** PARABUSES


**Sistema Integral de Monitoreo de Espectaculares**

**Reporte de recorrido**

Usuario eusebio.dimas

Id Encuesta: 1031 - Ticket:212 - Estatus: Autorizado


<b>Período Electoral</b>	CAMPAÑA
<b>Ámbito</b>	Ambos
<b>Partido Político</b>	PARTIDO REVOLUCIONARIO INSTITUCIONAL
<b>Otro Partido</b>	
<b>Nombre Candidato</b>	JORGE ESQUIVEL, NERIO TORRES, PABLO GAMBOA
<b>Descripción del Cargo</b>	OTRO LOCAL
<b>Otro Cargo</b>	
<b>Lema / Versión</b>	SENSIBILIDAD Y ORDEN POR MÉRIDA

<b>Entidad</b>	YUCATÁN
<b>Municipio</b>	MÉRIDA
<b>Colonia</b>	CAMPESTRE
<b>Calle</b>	1
<b>Número</b>	S N
<b>Entre calle</b>	41
<b>Y Calle</b>	9
<b>C.P.</b>	97120
<b>Referencia</b>	ESQUINA
<b>Distritos Federales</b>	DISTRITO III
<b>Distritos Locales</b>	DISTRITO IV

**Observaciones** DOS CANDIDATOS LOCALES Y UN FEDERAL

**Tamaño** Ancho: 5 metros, alto: 2 metros

**Tipo Anuncio** MUROS



**Sistema Integral de Monitoreo de Espectaculares**
**Reporte de recorrido**

Usuario eusebio.dimas

Id Encuesta: 1032 - Ticket:212 - Estatus:Autorizado

<b>Período Electoral</b>	CAMPAÑA
<b>Ámbito</b>	Ambos
<b>Partido Político</b>	PARTIDO REVOLUCIONARIO INSTITUCIONAL
<b>Otro Partido</b>	
<b>Nombre Candidato</b>	JORGE ESQUIVEL, NERIO TORRES, PABLO GAMBOA
<b>Descripción del Cargo</b>	OTRO LOCAL
<b>Otro Cargo</b>	
<b>Lema / Versión</b>	SENSIBILIDAD Y ORDEN POR MERIDA

<b>Entidad</b>	YUCATÁN
<b>Municipio</b>	MÉRIDA
<b>Colonia</b>	CAMPESTRE
<b>Calle</b>	1
<b>Número</b>	S N
<b>Entre calle</b>	9
<b>Y Calle</b>	ESQUINA
<b>C.P.</b>	97120
<b>Referencia</b>	SEMAFOROS
<b>Distritos Federales</b>	DISTRITO III
<b>Distritos Locales</b>	DISTRITO IV

**Observaciones** EN ESQUINA

**Tamaño** Ancho: 5 metros, alto: 3 metros

**Tipo Anuncio** PANORÁMICOS


**Sistema Integral de Monitoreo de Espectaculares**
**Reporte de recorrido**

Usuario lenny.cetina

Id Encuesta: 1065 - Ticket:217 - Estatus:Autorizado

<b>Período Electoral</b>	CAMPAÑA
<b>Ámbito</b>	Ambos
<b>Partido Político</b>	PARTIDO REVOLUCIONARIO INSTITUCIONAL
<b>Otro Partido</b>	
<b>Nombre Candidato</b>	DANIEL GRANJA. NERIO TORRES. FRANCISCO TORRES
<b>Descripción del Cargo</b>	PRESIDENTE MUNICIPAL
<b>Otro Cargo</b>	
<b>Lema / Versión</b>	SENSIBILIDAD Y ORDEN POR MERIDA

<b>Entidad</b>	YUCATÁN
<b>Municipio</b>	MÉRIDA
<b>Colonia</b>	MAYAPAN
<b>Calle</b>	CIRCUITO COLONIAS
<b>Número</b>	SIN NUMERO
<b>Entre calle</b>	10
<b>Y Calle</b>	13
<b>C.P.</b>	97159
<b>Referencia</b>	ESQUINA
<b>Distritos Federales</b>	DISTRITO IV
<b>Distritos Locales</b>	DISTRITO I

**Observaciones**
**Tamaño** Ancho: 7 metros, alto: 5 metros

**Tipo Anuncio** PANORÁMICOS


Sistema Integral de Monitoreo de Espectaculares

Reporte de recorrido

Usuario lenny.ctina

Id Encuesta: 1095 - Ticket:222 - Estatus:Autorizado

Período Electoral	CAMPAÑA
Ámbito	Ambos
Partido Político	PARTIDO REVOLUCIONARIO INSTITUCIONAL
Otro Partido	
Nombre Candidato	JORGE MILL ET. NERIO TORRES. PABLO GAMBOA
Descripción del Cargo	PRESIDENTE MUNICIPAL
Otro Cargo	
Lema / Versión	SENSIBILIDAD Y ORDEN POR MERIDA

Entidad	YUCATÁN
Municipio	MÉRIDA
Colonia	CAMPESTRE
Calle	9
Número	SIN NUMERO
Entre calle	1
Y Calle	ESQUINA
C.P.	97120
Referencia	TERRENO BALDIO
Distritos Federales	DISTRITO IV
Distritos Locales	DISTRITO IV

Observaciones

Tamaño Ancho: 8 metros, alto: 2 metros

Tipo Anuncio MUROS



Sistema Integral de Monitoreo de Espectaculares

Reporte de recorrido

Usuario lenny.cetina

Id Encuesta: 1100 - Ticket:223 - Estatus:Autorizado

Período Electoral	CAMPAÑA
Ámbito	Ambos
Partido Político	PARTIDO REVOLUCIONARIO INSTITUCIONAL
Otro Partido	
Nombre Candidato	LORENA FARAHER, NERIO TORRES, FRANCISCO TORRES
Descripción del Cargo	OTRO LOCAL
Otro Cargo	
Lema / Versión	SENSIBILIDAD Y ORDEN PARA MERIDA

Entidad	YUCATÁN
Municipio	MÉRIDA
Colonia	JARDINES DE MÉRIDA
Calle	17
Número	821
Entre calle	11
Y Calle	13
C.P.	97135
Referencia	CASA VERDE
Distritos Federales	DISTRITO IV
Distritos Locales	DISTRITO I

Observaciones CASA ABANDONADA

Tamaño Ancho: 1 metros, alto: .5 metros

Tipo Anuncio MANTAS





Sistema Integral de Monitoreo de Espectaculares

Reporte de recorrido

Usuario eusebio.dimas

Id Encuesta: 1200 - Ticket:240 - Estatus: Autorizado


<b>Período Electoral</b>	CAMPAÑA
<b>Ámbito</b>	Ambos
<b>Partido Político</b>	PARTIDO REVOLUCIONARIO INSTITUCIONAL
<b>Otro Partido</b>	
<b>Nombre Candidato</b>	DANIEL GRANJA, NERIO TORRES, FRANCISCO TORRES
<b>Descripción del Cargo</b>	OTRO LOCAL
<b>Otro Cargo</b>	
<b>Lema / Versión</b>	SENSIBILIDAD Y ORDEN POR MERIDA

<b>Entidad</b>	YUCATÁN
<b>Municipio</b>	MÉRIDA
<b>Colonia</b>	MAYAPAN
<b>Calle</b>	8
<b>Número</b>	295
<b>Entre calle</b>	8
<b>Y Calle</b>	47
<b>C.P.</b>	97158
<b>Referencia</b>	ESQUINA
<b>Distritos Federales</b>	DISTRITO IV
<b>Distritos Locales</b>	DISTRITO I

**Observaciones** A LADO DE MATERIALES

**Tamaño** Ancho: 4 metros, alto: 3 metros

**Tipo Anuncio** PANORÁMICOS



Sistema Integral de Monitoreo de Espectaculares

Reporte de recorrido

Usuario eusebio.dimas

Id Encuesta: 1201 - Ticket:240 - Estatus: Autorizado

<b>Período Electoral</b>	CAMPAÑA
<b>Ámbito</b>	Ambos
<b>Partido Político</b>	PARTIDO REVOLUCIONARIO INSTITUCIONAL
<b>Otro Partido</b>	
<b>Nombre Candidato</b>	DANIEL GRANJA, NERIO TORRES, FRANCISCO TORRES
<b>Descripción del Cargo</b>	OTRO LOCAL
<b>Otro Cargo</b>	
<b>Lema / Versión</b>	SENSIBILIDAD Y ORDEN POR MERIDA

<b>Entidad</b>	YUCATÁN
<b>Municipio</b>	MÉRIDA
<b>Colonia</b>	MAYAPAN
<b>Calle</b>	8
<b>Número</b>	295
<b>Entre calle</b>	8
<b>Y Calle</b>	47
<b>C.P.</b>	97158
<b>Referencia</b>	ESQUINA
<b>Distritos Federales</b>	DISTRITO IV
<b>Distritos Locales</b>	DISTRITO I

**Observaciones** ESQUINA

**Tamaño** Ancho: 5 metros, alto: 6 metros

**Tipo Anuncio** PANORÁMICOS



**Sistema Integral de Monitoreo de Espectaculares**
**Reporte de recorrido**

Usuario lenny.cetina




Id Encuesta: 1210 - Ticket:241 - Estatus: Autorizado

<b>Período Electoral</b>	CAMPAÑA
<b>Ámbito</b>	Ambos
<b>Partido Político</b>	PARTIDO REVOLUCIONARIO INSTITUCIONAL
<b>Otro Partido</b>	
<b>Nombre Candidato</b>	DANIEL GRANJA. NERIO TORRES. FRANCISCO TORRES.
<b>Descripción del Cargo</b>	PRESIDENTE MUNICIPAL
<b>Otro Cargo</b>	
<b>Lema / Versión</b>	SENSIBILIDAD Y ORDEN POR MERIDA

<b>Entidad</b>	YUCATÁN
<b>Municipio</b>	MÉRIDA
<b>Colonia</b>	MAYAPAN
<b>Calle</b>	8
<b>Número</b>	SIN NUMERO
<b>Entre calle</b>	47
<b>Y Calle</b>	49
<b>C.P.</b>	97158
<b>Referencia</b>	FRENTE RESTAURANTE
<b>Distritos Federales</b>	DISTRITO IV
<b>Distritos Locales</b>	DISTRITO I

<b>Observaciones</b>	UN DIPUTADO FEDERAL. UNO LOCALVY PRESIDENTE MUNICIPAL
----------------------	---

**Tamaño** Ancho: 3 metros, alto: 4 metros

**Tipo Anuncio** PANORÁMICOS


**Sistema Integral de Monitoreo de Espectaculares**

**Reporte de recorrido**

Usuario lenny.cetina

Id Encuesta: 1213 - Ticket:241 - Estatus: Autorizado

<b>Período Electoral</b>	CAMPAÑA
<b>Ámbito</b>	Ambos
<b>Partido Político</b>	PARTIDO REVOLUCIONARIO INSTITUCIONAL
<b>Otro Partido</b>	
<b>Nombre Candidato</b>	DANIEL GEANJA. NERIO TORRES FRANCISCO TORRES
<b>Descripción del Cargo</b>	PRESIDENTE MUNICIPAL
<b>Otro Cargo</b>	
<b>Lema / Versión</b>	SENSIBILIDAD Y ORDEN POR MERIDA

<b>Entidad</b>	YUCATÁN
<b>Municipio</b>	MÉRIDA
<b>Colonia</b>	CHICHEN ITZA
<b>Calle</b>	15
<b>Número</b>	SIN NÚMERO
<b>Entre calle</b>	20
<b>Y Calle</b>	ESQUINA
<b>C.P.</b>	97120
<b>Referencia</b>	FRENTE PARQUE
<b>Distritos Federales</b>	DISTRITO IV
<b>Distritos Locales</b>	DISTRITO IV

**Observaciones**

**Tamaño** Ancho: 1.5 metros, alto: 2 metros

**Tipo Anuncio** PARABUSES



Sistema Integral de Monitoreo de Espectaculares

Reporte de recorrido

Usuario lenny.cetina

Id Encuesta: 1215 - Ticket:241 - Estatus:Autorizado

<b>Período Electoral</b>	CAMPAÑA
<b>Ámbito</b>	Ambos
<b>Partido Político</b>	PARTIDO REVOLUCIONARIO INSTITUCIONAL
<b>Otro Partido</b>	
<b>Nombre Candidato</b>	DANIEL GRANJA. NERIO TORRES FRANCISCO TORRES
<b>Descripción del Cargo</b>	PRESIDENTE MUNICIPAL
<b>Otro Cargo</b>	
<b>Lema / Versión</b>	SENSIBILIDAD Y ORDEN POR MERIDA

<b>Entidad</b>	YUCATÁN
<b>Municipio</b>	MÉRIDA
<b>Colonia</b>	VERGEL
<b>Calle</b>	65
<b>Número</b>	SIN NUMERO
<b>Entre calle</b>	8D
<b>Y Calle</b>	ESQUINA
<b>C.P.</b>	97176
<b>Referencia</b>	FRENTE SUPER BRONCO
<b>Distritos Federales</b>	DISTRITO IV
<b>Distritos Locales</b>	DISTRITO I

**Observaciones** CANDIDATO A DIPUTADO FEDERAL. UNO LOCAL Y PRESIDENTE MUNICIPAL

**Tamaño** Ancho: 1.2 metros, alto: .8 metros

**Tipo Anuncio** MANTAS



Sistema Integral de Monitoreo de Espectaculares

Reporte de recorrido

Usuario eusebio.dimas

Id Encuesta: 1246 - Ticket:246 - Estatus: Autorizado


<b>Período Electoral</b>	CAMPAÑA
<b>Ámbito</b>	Ambos
<b>Partido Político</b>	PARTIDO REVOLUCIONARIO INSTITUCIONAL
<b>Otro Partido</b>	
<b>Nombre Candidato</b>	ANTONIO HOMA, NERIO TORRES, FRANCISCO TORRES
<b>Descripción del Cargo</b>	OTRO LOCAL
<b>Otro Cargo</b>	
<b>Lema / Versión</b>	SENSIBILIDAE Y ORDEN POR MERIDA

<b>Entidad</b>	YUCATÁN
<b>Municipio</b>	MÉRIDA
<b>Colonia</b>	SALVADOR ALVARADO SUR
<b>Calle</b>	16
<b>Número</b>	S N
<b>Entre calle</b>	95
<b>Y Calle</b>	97
<b>C.P.</b>	97166
<b>Referencia</b>	FRENTE A ESTADIO
<b>Distritos Federales</b>	DISTRITO IV
<b>Distritos Locales</b>	DISTRITO VI

**Observaciones** BARDA

**Tamaño** Ancho: 10 metros, alto: 2 metros

**Tipo Anuncio** MUROS



**Sistema Integral de Monitoreo de Espectaculares**
**Reporte de recorrido**

Usuario lenny.cetina


Id Encuesta: 1251 - Ticket:247 - Estatus:Autorizado

<b>Período Electoral</b>	CAMPAÑA
<b>Ámbito</b>	Ambos
<b>Partido Político</b>	PARTIDO REVOLUCIONARIO INSTITUCIONAL
<b>Otro Partido</b>	
<b>Nombre Candidato</b>	ANTONIO HOMA NERIO TORRES FRANCISCO TORRES
<b>Descripción del Cargo</b>	PRESIDENTE MUNICIPAL
<b>Otro Cargo</b>	
<b>Lema / Versión</b>	SENSIBILIDAD Y ORDEN POR MERIDA

<b>Entidad</b>	YUCATÁN
<b>Municipio</b>	MÉRIDA
<b>Colonia</b>	SALVADOR ALVARADO SUR
<b>Calle</b>	18 NORTE
<b>Número</b>	SIN NUMERO
<b>Entre calle</b>	33
<b>Y Calle</b>	ESQUINA
<b>C.P.</b>	97196
<b>Referencia</b>	SOBRE TIENDA ELECTRA
<b>Distritos Federales</b>	DISTRITO IV
<b>Distritos Locales</b>	DISTRITO I

<b>Observaciones</b>	TRES CANDIDATOS UN DIPUTADI LOCAL UNO FEDERAL Y CANDIDATO A PRESIDENTE MUNICIPAL
----------------------	--

**Tamaño** Ancho: 8 metros, alto: 4 metros

**Tipo Anuncio** PANORÁMICOS


Sistema Integral de Monitoreo de Espectaculares

Reporte de recorrido

Usuario erik.farfan

Id Encuesta: 13065 - Ticket:207 - Estatus:Autorizado

Período Electoral	CAMPAÑA
Ámbito	Ambos
Partido Político	PARTIDO REVOLUCIONARIO INSTITUCIONAL
Otro Partido	
Nombre Candidato	CELIA RIVAS, NERIO TORRES, PABLO GAMBOA
Descripción del Cargo	DIPUTADO LOCAL
Otro Cargo	
Lema / Versión	SENSIBILIDAD Y ORDEN POR MÉRIDA

Entidad	YUCATÁN
Municipio	MÉRIDA
Colonia	CENTRO
Calle	AVE ITZAES
Número	541
Entre calle	65
Y Calle	67
C.P.	97000
Referencia	ENFRENTE SUPER WILLYS
Distritos Federales	
Distritos Locales	DISTRITO III

Observaciones

Tamaño Ancho: 1.2 metros, alto: 1 metros

Tipo Anuncio MANTAS





Sistema Integral de Monitoreo de Espectaculares

Reporte de recorrido

Usuario erik.farfan

Id Encuesta: 13069 - Ticket:207 - Estatus:Autorizado

<b>Período Electoral</b>	CAMPAÑA
<b>Ámbito</b>	Ambos
<b>Partido Político</b>	PARTIDO REVOLUCIONARIO INSTITUCIONAL
<b>Otro Partido</b>	
<b>Nombre Candidato</b>	CELIA RIVAS, NERIO TORRES, PABLO GAMBOA
<b>Descripción del Cargo</b>	DIPUTADO LOCAL
<b>Otro Cargo</b>	
<b>Lema / Versión</b>	SENSIBILIDAD Y ORDEN POR MÉRIDA

<b>Entidad</b>	YUCATÁN
<b>Municipio</b>	MÉRIDA
<b>Colonia</b>	CD INDUSTRIAL
<b>Calle</b>	AVE PEDRO SAINZ DE BARANDA
<b>Número</b>	SN
<b>Entre calle</b>	22
<b>Y Calle</b>	24
<b>C.P.</b>	97288
<b>Referencia</b>	FRENTE BACHOCO
<b>Distritos Federales</b>	
<b>Distritos Locales</b>	DISTRITO III

<b>Observaciones</b>	TRES CANDIDATOS, NERIO TORRES ARCILA, PABLO GAMBOA, CELIA RIVAS
----------------------	---

**Tamaño** Ancho: 6 metros, alto: 2 metros

**Tipo Anuncio** MUROS



**Sistema Integral de Monitoreo de Espectaculares**
**Reporte de recorrido**

Usuario erik.farfan

Id Encuesta: 1321 - Ticket:258 - Estatus:Autorizado

<b>Período Electoral</b>	CAMPAÑA
<b>Ámbito</b>	Ambos
<b>Partido Político</b>	PARTIDO REVOLUCIONARIO INSTITUCIONAL
<b>Otro Partido</b>	
<b>Nombre Candidato</b>	JOSE JAVIER CASTILLO, JESUS QUINTAL, FELIPE CERVERA
<b>Descripción del Cargo</b>	PRESIDENTE MUNICIPAL
<b>Otro Cargo</b>	
<b>Lema / Versión</b>	SENSIBILIDAD Y ORDEN

<b>Entidad</b>	YUCATÁN
<b>Municipio</b>	MÉRIDA
<b>Colonia</b>	UMAN
<b>Calle</b>	20
<b>Número</b>	SIN NUMERO
<b>Entre calle</b>	23
<b>Y Calle</b>	MERCADO
<b>C.P.</b>	97390
<b>Referencia</b>	PANADERIA CASTILLO
<b>Distritos Federales</b>	
<b>Distritos Locales</b>	DISTRITO II

<b>Observaciones</b>	MANTA CON TRES CANDIDATOS JESUS QUINTAL;JAVIER CASTILLO;FELIPE CERVERA
----------------------	--

**Tamaño** Ancho: 2 metros, alto: 1.5 metros

**Tipo Anuncio** MANTAS


Sistema Integral de Monitoreo de Espectaculares

Reporte de recorrido

Usuario erik.farfan

Id Encuesta: 1638 - Ticket:303 - Estatus: Autorizado

Período Electoral	CAMPAÑA
Ámbito	Ambos
Partido Político	PARTIDO REVOLUCIONARIO INSTITUCIONAL
Otro Partido	
Nombre Candidato	JAVIER CASTILLO, JESUS QUINTAL, FELIPE CERVERO
Descripción del Cargo	PRESIDENTE MUNICIPAL
Otro Cargo	
Lema / Versión	SENSIBILIDAD Y ORDEN POR UMAN

Entidad	YUCATÁN
Municipio	UMÁN
Colonia	CENTRO
Calle	17
Número	SIN NUMERO
Entre calle	20
Y Calle	ESQUINA
C.P.	97390
Referencia	A UN COSTADO DE POLIYUCA
Distritos Federales	
Distritos Locales	DISTRITO II

Observaciones	TRES CANDIDATOS, JESÚS QUINTAL, JOSÉ JAVIER CASTILLO Y FELIPE CERVERA
---------------	---

Tamaño Ancho: 2.5 metros, alto: 2 metros

Tipo Anuncio MANTAS



Sistema Integral de Monitoreo de Espectaculares

Reporte de recorrido

Usuario erik.farfan

Id Encuesta: 1639 - Ticket:303 - Estatus:Autorizado

<b>Período Electoral</b>	CAMPAÑA
<b>Ámbito</b>	Ambos
<b>Partido Político</b>	PARTIDO REVOLUCIONARIO INSTITUCIONAL
<b>Otro Partido</b>	
<b>Nombre Candidato</b>	JOSÉ JAVIER CASTILLO, JESUS QUINTAL, FELIPE CERVERO
<b>Descripción del Cargo</b>	PRESIDENTE MUNICIPAL
<b>Otro Cargo</b>	
<b>Lema / Versión</b>	SENSIBILIDAD Y ORDEN POR UMAN

<b>Entidad</b>	YUCATÁN
<b>Municipio</b>	UMÁN
<b>Colonia</b>	CENTRO
<b>Calle</b>	18
<b>Número</b>	SN
<b>Entre calle</b>	17
<b>Y Calle</b>	19
<b>C.P.</b>	97390
<b>Referencia</b>	TIENDA EL RUBI
<b>Distritos Federales</b>	
<b>Distritos Locales</b>	DISTRITO II

**Observaciones** TRES CANDIDATOS

**Tamaño** Ancho: 2.5 metros, alto: 2 metros

**Tipo Anuncio** MANTAS



Sistema Integral de Monitoreo de Espectaculares

Reporte de recorrido

Usuario eusebio.dimas

Id Encuesta: 1670 - Ticket:309 - Estatus: Autorizado

Período Electoral	CAMPAÑA
Ámbito	Ambos
Partido Político	PARTIDO REVOLUCIONARIO INSTITUCIONAL
Otro Partido	
Nombre Candidato	MARCO VELA, JOSE COUHO, FELIPE CERVERA
Descripción del Cargo	OTRO LOCAL
Otro Cargo	
Lema / Versión	SENSIBILIDAD Y ORDEN POR TEKAX

Entidad	YUCATÁN
Municipio	TEKAX
Colonia	SAN FRANCISCO
Calle	45
Número	S N
Entre calle	64
Y Calle	62
C.P.	97970
Referencia	ESQUINA
Distritos Federales	DISTRITO V
Distritos Locales	DISTRITO XII

Observaciones CASA ROSA

Tamaño Ancho: 2 metros, alto: 1.5 metros

Tipo Anuncio MANTAS



**Sistema Integral de Monitoreo de Espectaculares**
**Reporte de recorrido**


Usuario erik.farfan

Id Encuesta: 1741 - Ticket:319 - Estatus: Autorizado

<b>Período Electoral</b>	CAMPAÑA
<b>Ámbito</b>	Ambos
<b>Partido Político</b>	PARTIDO REVOLUCIONARIO INSTITUCIONAL
<b>Otro Partido</b>	
<b>Nombre Candidato</b>	GENERICO
<b>Descripción del Cargo</b>	INSTITUCIONAL LOCAL
<b>Otro Cargo</b>	
<b>Lema / Versión</b>	SOMOS GENTE Q ESCUCHA Y CUMPLE

<b>Entidad</b>	YUCATÁN
<b>Municipio</b>	ACANCEH
<b>Colonia</b>	CENTRO
<b>Calle</b>	21
<b>Número</b>	SIN NUMERO
<b>Entre calle</b>	39
<b>Y Calle</b>	28
<b>C.P.</b>	97380
<b>Referencia</b>	FRENTE TALLER DE MOTOS
<b>Distritos Federales</b>	DISTRITO II
<b>Distritos Locales</b>	DISTRITO II

**Observaciones**
**Tamaño** Ancho: .6 metros, alto: .8 metros

**Tipo Anuncio** MANTAS


**Sistema Integral de Monitoreo de Espectaculares**
**Reporte de recorrido**

Usuario erik.farfan

Id Encuesta: 1809 - Ticket:329 - Estatus:Autorizado

<b>Período Electoral</b>	CAMPAÑA
<b>Ámbito</b>	Ambos
<b>Partido Político</b>	PARTIDO REVOLUCIONARIO INSTITUCIONAL
<b>Otro Partido</b>	
<b>Nombre Candidato</b>	FELIPE MEDINA, HENRRY MEDINA, LUCELY ALPIZAR
<b>Descripción del Cargo</b>	PRESIDENTE MUNICIPAL
<b>Otro Cargo</b>	
<b>Lema / Versión</b>	SENSIBILIDAD Y ORDEN POR ACANCEH

<b>Entidad</b>	YUCATÁN
<b>Municipio</b>	ACANCEH
<b>Colonia</b>	CENTRO
<b>Calle</b>	21
<b>Número</b>	SN
<b>Entre calle</b>	12
<b>Y Calle</b>	14
<b>C.P.</b>	97380
<b>Referencia</b>	PREDIO BALDÍO
<b>Distritos Federales</b>	
<b>Distritos Locales</b>	DISTRITO II

**Observaciones**
**Tamaño** Ancho: 2 metros, alto: 2 metros

**Tipo Anuncio** MANTAS


Sistema Integral de Monitoreo de Espectaculares

Reporte de recorrido

Usuario eusebio.dimas

Id Encuesta: 1822 - Ticket:331 - Estatus:Autorizado

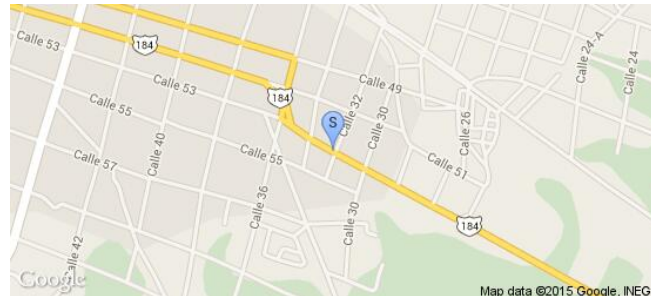

<b>Período Electoral</b>	CAMPAÑA
<b>Ámbito</b>	Ambos
<b>Partido Político</b>	PARTIDO REVOLUCIONARIO INSTITUCIONAL
<b>Otro Partido</b>	
<b>Nombre Candidato</b>	MARCO VELA, JUAN BRICEÑO, FELIPE CERVERA
<b>Descripción del Cargo</b>	OTRO LOCAL
<b>Otro Cargo</b>	
<b>Lema / Versión</b>	SENSIBILIDAD Y ORDEN POR OXCUTZCAB

<b>Entidad</b>	YUCATÁN
<b>Municipio</b>	OXCUTZCAB
<b>Colonia</b>	CENTRO
<b>Calle</b>	53
<b>Número</b>	S N
<b>Entre calle</b>	32
<b>Y Calle</b>	34
<b>C.P.</b>	94880
<b>Referencia</b>	CASA AMARILLA
<b>Distritos Federales</b>	DISTRITO V
<b>Distritos Locales</b>	DISTRITO XII

**Observaciones** CASA AMARILLA

**Tamaño** Ancho: 4 metros, alto: 5 metros

**Tipo Anuncio** PANORÁMICOS





**Sistema Integral de Monitoreo de Espectaculares**
**Reporte de recorrido**

Usuario erik.farfan


Id Encuesta: 1838 - Ticket:334 - Estatus:Autorizado

<b>Período Electoral</b>	CAMPAÑA
<b>Ámbito</b>	Ambos
<b>Partido Político</b>	PARTIDO REVOLUCIONARIO INSTITUCIONAL
<b>Otro Partido</b>	COA PRI-PVEM
<b>Nombre Candidato</b>	LUCELY ALPIZAR, JESSICA SAIDEN, MARIA ESTHER ALONZO
<b>Descripción del Cargo</b>	DIPUTADO FEDERAL
<b>Otro Cargo</b>	
<b>Lema / Versión</b>	SENSIBILIDAD Y ORDEN POR PROGRESO

<b>Entidad</b>	YUCATÁN
<b>Municipio</b>	PROGRESO
<b>Colonia</b>	CENTRO
<b>Calle</b>	89
<b>Número</b>	260
<b>Entre calle</b>	76
<b>Y Calle</b>	78
<b>C.P.</b>	97320
<b>Referencia</b>	FRENTE CONSTRURAMA
<b>Distritos Federales</b>	DISTRITO II
<b>Distritos Locales</b>	DISTRITO IX

<b>Observaciones</b>	TRES CANDIDATAS, JESSICA SAIDEN, LUCELY ALPIZAR, MARIA ESTHER ALONZO
----------------------	--

**Tamaño** Ancho: 4 metros, alto: 4 metros

**Tipo Anuncio** PANORÁMICOS


Sistema Integral de Monitoreo de Espectaculares

Reporte de recorrido

Usuario erik.farfan

Id Encuesta: 1839 - Ticket:334 - Estatus:Autorizado

<b>Período Electoral</b>	CAMPAÑA
<b>Ámbito</b>	Ambos
<b>Partido Político</b>	PARTIDO REVOLUCIONARIO INSTITUCIONAL
<b>Otro Partido</b>	
<b>Nombre Candidato</b>	JESSICA SAIDEN, MARIA ESTHER ALONSO, LUCELY ALPIZAR
<b>Descripción del Cargo</b>	PRESIDENTE MUNICIPAL
<b>Otro Cargo</b>	
<b>Lema / Versión</b>	SENSIBILIDAD Y ORDEN POR PROGRESO

<b>Entidad</b>	YUCATÁN
<b>Municipio</b>	PROGRESO
<b>Colonia</b>	ISMAEL GARCÍA
<b>Calle</b>	60
<b>Número</b>	71
<b>Entre calle</b>	29
<b>Y Calle</b>	31
<b>C.P.</b>	97320
<b>Referencia</b>	TIENDA LA BALSA
<b>Distritos Federales</b>	DISTRITO II
<b>Distritos Locales</b>	DISTRITO IX

**Observaciones** TRES CANDIDATAS

**Tamaño** Ancho: 1 metros, alto: 1 metros

**Tipo Anuncio** MANTAS



Sistema Integral de Monitoreo de Espectaculares

Reporte de recorrido

Usuario erik.farfan

Id Encuesta: 1843 - Ticket:334 - Estatus:Autorizado

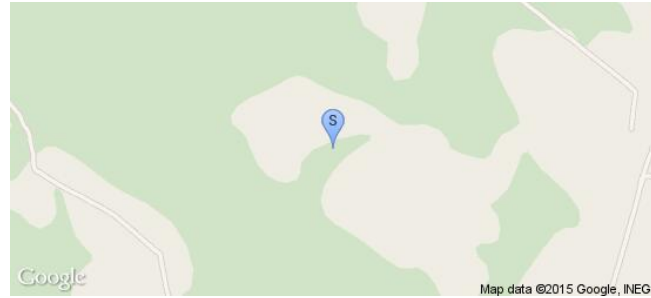
<b>Período Electoral</b>	CAMPAÑA
<b>Ámbito</b>	Ambos
<b>Partido Político</b>	PARTIDO REVOLUCIONARIO INSTITUCIONAL
<b>Otro Partido</b>	
<b>Nombre Candidato</b>	ABELARDO GARCÍA, MARIA ESTHER ALONSO, LUCELY ALPIZAR
<b>Descripción del Cargo</b>	PRESIDENTE MUNICIPAL
<b>Otro Cargo</b>	
<b>Lema / Versión</b>	SENSIBILIDAD Y ORDEN POR YAXKUKUL

<b>Entidad</b>	YUCATÁN
<b>Municipio</b>	YAXKUKUL
<b>Colonia</b>	CENTRO
<b>Calle</b>	20
<b>Número</b>	SN
<b>Entre calle</b>	23
<b>Y Calle</b>	25
<b>C.P.</b>	97348
<b>Referencia</b>	C Y C
<b>Distritos Federales</b>	
<b>Distritos Locales</b>	DISTRITO II

**Observaciones**

**Tamaño** Ancho: 2 metros, alto: 2 metros

**Tipo Anuncio** MANTAS



**Sistema Integral de Monitoreo de Espectaculares**
**Reporte de recorrido**


Usuario erik.farfan

Id Encuesta: 1845 - Ticket:334 - Estatus:Autorizado

<b>Período Electoral</b>	CAMPAÑA
<b>Ámbito</b>	Ambos
<b>Partido Político</b>	PARTIDO REVOLUCIONARIO INSTITUCIONAL
<b>Otro Partido</b>	
<b>Nombre Candidato</b>	LIDIO ISAIAS JUÁREZ, HENRRY SOSA, LUCELY ALPIZAR
<b>Descripción del Cargo</b>	PRESIDENTE MUNICIPAL
<b>Otro Cargo</b>	
<b>Lema / Versión</b>	SENSIBILIDAD Y ORDEN POR TIXKOKOB

<b>Entidad</b>	YUCATÁN
<b>Municipio</b>	TIXKOKOB
<b>Colonia</b>	CENTRO
<b>Calle</b>	26
<b>Número</b>	SN
<b>Entre calle</b>	26
<b>Y Calle</b>	24
<b>C.P.</b>	07470
<b>Referencia</b>	AL LADO TIENDA
<b>Distritos Federales</b>	
<b>Distritos Locales</b>	DISTRITO II

**Observaciones**
**Tamaño** Ancho: 1.5 metros, alto: 2 metros

**Tipo Anuncio** MANTAS


Sistema Integral de Monitoreo de Espectaculares

Reporte de recorrido

Usuario erik.farfan

Id Encuesta: 1846 - Ticket:334 - Estatus: Autorizado



Período Electoral	CAMPAÑA
Ámbito	Ambos
Partido Político	PARTIDO REVOLUCIONARIO INSTITUCIONAL
Otro Partido	
Nombre Candidato	LIDIO ISAIAS JUÁREZ, HENRRY SOSA, LUCELY ALPIZAR
Descripción del Cargo	PRESIDENTE MUNICIPAL
Otro Cargo	
Lema / Versión	SENSIBILIDAD Y ORDEN POR TIXKOKOB

Entidad	YUCATÁN
Municipio	TIXKOKOB
Colonia	CENTRO
Calle	21
Número	114
Entre calle	24
Y Calle	26
C.P.	07470
Referencia	BOUTIQUE BETTYS
Distritos Federales	
Distritos Locales	DISTRITO II

Observaciones

Tamaño Ancho: 2 metros, alto: 2 metros

Tipo Anuncio MANTAS



**Sistema Integral de Monitoreo de Espectaculares**
**Reporte de recorrido**

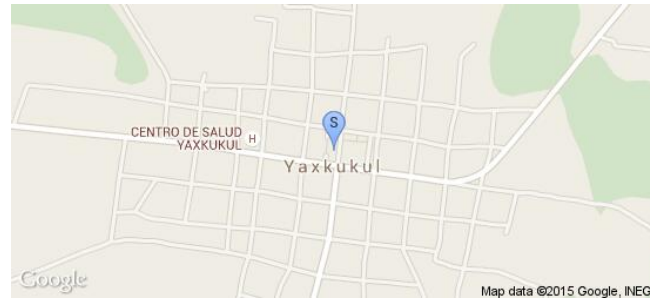

Usuario erik.farfan

Id Encuesta: 1860 - Ticket:337 - Estatus:Autorizado

<b>Período Electoral</b>	CAMPAÑA
<b>Ámbito</b>	Ambos
<b>Partido Político</b>	PARTIDO REVOLUCIONARIO INSTITUCIONAL
<b>Otro Partido</b>	
<b>Nombre Candidato</b>	ABELARDO GARCÍA, MARIA ESTHER ALONSO, LUCELY ALPIZAR
<b>Descripción del Cargo</b>	PRESIDENTE MUNICIPAL
<b>Otro Cargo</b>	
<b>Lema / Versión</b>	SENSIBILIDAD Y ORDEN POR YAXKUKUL

<b>Entidad</b>	YUCATÁN
<b>Municipio</b>	YAXKUKUL
<b>Colonia</b>	CENTRO
<b>Calle</b>	21
<b>Número</b>	88
<b>Entre calle</b>	20
<b>Y Calle</b>	18
<b>C.P.</b>	97348
<b>Referencia</b>	COSTADO IGLESIA
<b>Distritos Federales</b>	
<b>Distritos Locales</b>	DISTRITO II

**Observaciones**
**Tamaño** Ancho: 2 metros, alto: 2.5 metros

**Tipo Anuncio** MANTAS


Sistema Integral de Monitoreo de Espectaculares

Reporte de recorrido

Usuario erik.farfan

Id Encuesta: 1862 - Ticket:337 - Estatus:Autorizado

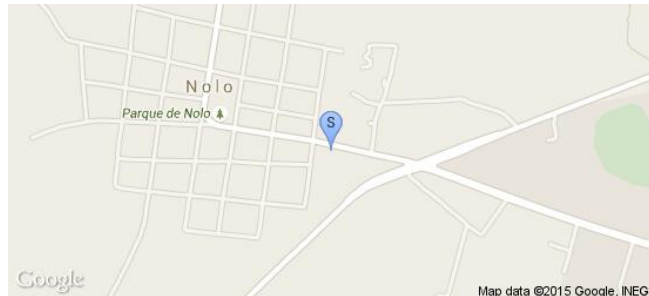
<b>Período Electoral</b>	CAMPAÑA
<b>Ámbito</b>	Ambos
<b>Partido Político</b>	PARTIDO REVOLUCIONARIO INSTITUCIONAL
<b>Otro Partido</b>	
<b>Nombre Candidato</b>	LIDIO ISAIAS JUÁREZ, HENRRY SOSA, LUCELY ALPIZAR
<b>Descripción del Cargo</b>	PRESIDENTE MUNICIPAL
<b>Otro Cargo</b>	
<b>Lema / Versión</b>	SENSIBILIDAD Y ORDEN POR TIXKOKOB

<b>Entidad</b>	YUCATÁN
<b>Municipio</b>	TIXKOKOB
<b>Colonia</b>	CENTRO
<b>Calle</b>	17
<b>Número</b>	SN
<b>Entre calle</b>	36
<b>Y Calle</b>	CARRETERA NOLO
<b>C.P.</b>	97470
<b>Referencia</b>	ENTRADA PUEBLO
<b>Distritos Federales</b>	DISTRITO II
<b>Distritos Locales</b>	DISTRITO XIV

**Observaciones**

**Tamaño** Ancho: 2.5 metros, alto: 2 metros

**Tipo Anuncio** MANTAS



Sistema Integral de Monitoreo de Espectaculares

Reporte de recorrido

Usuario lenny.cetina

Id Encuesta: 1874 - Ticket:340 - Estatus:Autorizado

<b>Período Electoral</b>	CAMPAÑA
<b>Ámbito</b>	Ambos
<b>Partido Político</b>	PARTIDO REVOLUCIONARIO INSTITUCIONAL
<b>Otro Partido</b>	
<b>Nombre Candidato</b>	EVELIO DZIB CAMILO SALOMON FELIPE CERVERA
<b>Descripción del Cargo</b>	PRESIDENTE MUNICIPAL
<b>Otro Cargo</b>	
<b>Lema / Versión</b>	SENSIBILIDAD Y ORDEN POR TICUL

<b>Entidad</b>	YUCATÁN
<b>Municipio</b>	TICUL
<b>Colonia</b>	CENTRO
<b>Calle</b>	40
<b>Número</b>	SIN NUMERO
<b>Entre calle</b>	23
<b>Y Calle</b>	ESQUINA
<b>C.P.</b>	97860
<b>Referencia</b>	FRENTE GASOLINERA
<b>Distritos Federales</b>	DISTRITO V
<b>Distritos Locales</b>	DISTRITO XIII

<b>Observaciones</b>	DOS CANDIDATOS LOCALES Y UN DIPUTADO FEDERAL
----------------------	--

**Tamaño** Ancho: 4 metros, alto: 3 metros

**Tipo Anuncio** PANORÁMICOS





Sistema Integral de Monitoreo de Espectaculares

Reporte de recorrido

Usuario alejandro.zubieta

Id Encuesta: 2012 - Ticket:373 - Estatus:Autorizado

<b>Período Electoral</b>	CAMPAÑA
<b>Ámbito</b>	Ambos
<b>Partido Político</b>	PARTIDO REVOLUCIONARIO INSTITUCIONAL
<b>Otro Partido</b>	
<b>Nombre Candidato</b>	ALFREDO TEC, LIBORIO VIDAL Y MARENA LOPEZ
<b>Descripción del Cargo</b>	PRESIDENTE MUNICIPAL
<b>Otro Cargo</b>	
<b>Lema / Versión</b>	SENSIBILIDAD Y ORDEN POR CHEMAX

<b>Entidad</b>	YUCATÁN
<b>Municipio</b>	CHEMAX
<b>Colonia</b>	CENTRO
<b>Calle</b>	21
<b>Número</b>	SN
<b>Entre calle</b>	32
<b>Y Calle</b>	34
<b>C.P.</b>	97770
<b>Referencia</b>	AGENCIA CORONA
<b>Distritos Federales</b>	DISTRITO I
<b>Distritos Locales</b>	DISTRITO XI

**Observaciones** AUN LADO DE UNA PANADERIA

**Tamaño** Ancho: 1 metros, alto: 1 metros

**Tipo Anuncio** MANTAS



Sistema Integral de Monitoreo de Espectaculares

Reporte de recorrido

Usuario delta.rodriguez

Id Encuesta: 2070 - Ticket:378 - Estatus: Autorizado

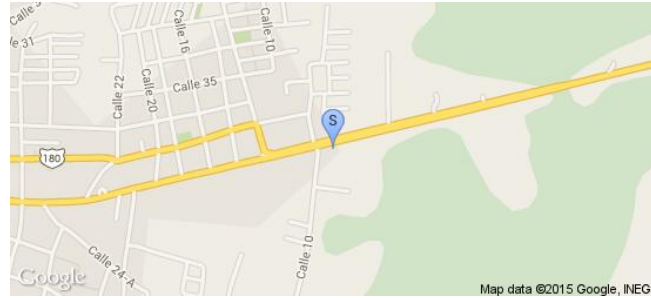
Período Electoral	CAMPAÑA
Ámbito	Ambos
Partido Político	PARTIDO REVOLUCIONARIO INSTITUCIONAL
Otro Partido	
Nombre Candidato	MARIO PENICHE MARENA LOPEZ LIBORIO VIDAL
Descripción del Cargo	PRESIDENTE MUNICIPAL
Otro Cargo	
Lema / Versión	SENSIBILIDAD Y ORDEN

Entidad	YUCATÁN
Municipio	VALLADOLID
Colonia	CENTRO
Calle	41
Número	SN
Entre calle	12
Y Calle	10
C.P.	97280
Referencia	CASA NARANJA
Distritos Federales	DISTRITO I
Distritos Locales	DISTRITO XI

Observaciones

Tamaño Ancho: 3 metros, alto: 4 metros

Tipo Anuncio MANTAS



**Sistema Integral de Monitoreo de Espectaculares**

**Reporte de recorrido**

Usuario alejandro.zubieta

Id Encuesta: 2074 - Ticket:379 - Estatus: Autorizado

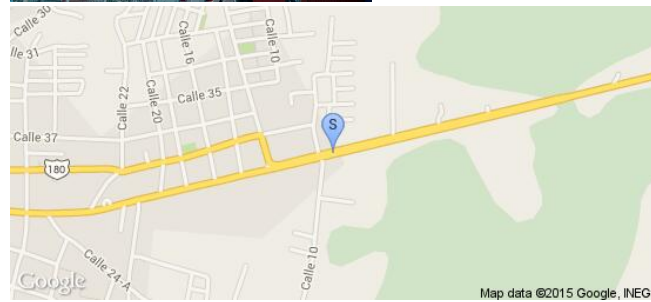

<b>Período Electoral</b>	CAMPAÑA
<b>Ámbito</b>	Ambos
<b>Partido Político</b>	PARTIDO REVOLUCIONARIO INSTITUCIONAL
<b>Otro Partido</b>	
<b>Nombre Candidato</b>	MARIO PENICHE PRESIDENTE MUNICIPAL MARENA LOPEZ DIPUTADA LOCAL DISTRITO XI Y LIBORIO VIDAL DIPUTADO FEDERAL DISTRITO I
<b>Descripción del Cargo</b>	PRESIDENTE MUNICIPAL
<b>Otro Cargo</b>	
<b>Lema / Versión</b>	SENSIBILIDAD Y ORDEN POR VALLADOLID

<b>Entidad</b>	YUCATÁN
<b>Municipio</b>	VALLADOLID
<b>Colonia</b>	CENTRO
<b>Calle</b>	41
<b>Número</b>	SN
<b>Entre calle</b>	10
<b>Y Calle</b>	12
<b>C.P.</b>	97780
<b>Referencia</b>	ARRIBA DE TIENDA SEÑOR DE LA MISERICORDIA
<b>Distritos Federales</b>	DISTRITO I
<b>Distritos Locales</b>	DISTRITO XI

**Observaciones**

**Tamaño** Ancho: 5 metros, alto: 8 metros

**Tipo Anuncio** PANORÁMICOS



Sistema Integral de Monitoreo de Espectaculares

Reporte de recorrido

Usuario delta.rodriguez

Id Encuesta: 2108 - Ticket:385 - Estatus: Autorizado




Período Electoral	CAMPAÑA
Ámbito	Ambos
Partido Político	PARTIDO REVOLUCIONARIO INSTITUCIONAL
Otro Partido	
Nombre Candidato	WARNEL MAY
Descripción del Cargo	PRESIDENTE MUNICIPAL
Otro Cargo	
Lema / Versión	SENSIBILIDAD Y ORDEN

Entidad	YUCATÁN
Municipio	IZAMAL
Colonia	CENTRÓ
Calle	30
Número	SN
Entre calle	21
Y Calle	23
C.P.	97540
Referencia	DOMICILIO
Distritos Federales	DISTRITO II
Distritos Locales	DISTRITO XV

Observaciones

Tamaño Ancho: 3 metros, alto: 2 metros

Tipo Anuncio MANTAS



Sistema Integral de Monitoreo de Espectaculares

Reporte de recorrido

Usuario delta.rodriguez

Id Encuesta: 2116 - Ticket:387 - Estatus:Autorizado

Período Electoral	CAMPAÑA
Ámbito	Ambos
Partido Político	PARTIDO REVOLUCIONARIO INSTITUCIONAL
Otro Partido	
Nombre Candidato	ALFREDO TEC
Descripción del Cargo	PRESIDENTE MUNICIPAL
Otro Cargo	
Lema / Versión	SENSIBILIDAD Y ORDEN

Entidad	YUCATÁN
Municipio	CHEMAX
Colonia	CENTRO
Calle	21
Número	SN
Entre calle	24
Y Calle	22
C.P.	97770
Referencia	CASA DE EMPEÑO
Distritos Federales	DISTRITO I
Distritos Locales	DISTRITO XI

Observaciones

Tamaño Ancho: 2 metros, alto: 1.5 metros

Tipo Anuncio MANTAS



Sistema Integral de Monitoreo de Espectaculares

Reporte de recorrido

Usuario delta.rodriguez

Id Encuesta: 2137 - Ticket:389 - Estatus: Autorizado


Período Electoral	CAMPAÑA
Ámbito	Ambos
Partido Político	PARTIDO REVOLUCIONARIO INSTITUCIONAL
Otro Partido	
Nombre Candidato	NINGUNO
Descripción del Cargo	DIPUTADO FEDERAL
Otro Cargo	
Lema / Versión	ESCUCHA Y SE COMPROMETE,CUMPLE

Entidad	YUCATÁN
Municipio	CHEMAX
Colonia	CENTRO
Calle	21
Número	SN
Entre calle	30
Y Calle	32
C.P.	97770
Referencia	DOMICILIO
Distritos Federales	DISTRITO I
Distritos Locales	DISTRITO XI

Observaciones

Tamaño Ancho: .5 metros, alto: .8 metros

Tipo Anuncio MUROS



**Sistema Integral de Monitoreo de Espectaculares**
**Reporte de recorrido**

Usuario delta.rodriguez

Id Encuesta: 2138 - Ticket:389 - Estatus:Autorizado

<b>Período Electoral</b>	CAMPAÑA
<b>Ámbito</b>	Ambos
<b>Partido Político</b>	PARTIDO REVOLUCIONARIO INSTITUCIONAL
<b>Otro Partido</b>	
<b>Nombre Candidato</b>	ALFREDO TEC
<b>Descripción del Cargo</b>	PRESIDENTE MUNICIPAL
<b>Otro Cargo</b>	
<b>Lema / Versión</b>	SENSIBILIDAD Y ORDEN

<b>Entidad</b>	YUCATÁN
<b>Municipio</b>	CHEMAX
<b>Colonia</b>	CENTRO
<b>Calle</b>	21
<b>Número</b>	SN
<b>Entre calle</b>	28
<b>Y Calle</b>	30
<b>C.P.</b>	97770
<b>Referencia</b>	TENDEJON ADRIANITA
<b>Distritos Federales</b>	DISTRITO I
<b>Distritos Locales</b>	DISTRITO XI

**Observaciones**
**Tamaño** Ancho: 2.5 metros, alto: 2 metros

**Tipo Anuncio** MANTAS


Sistema Integral de Monitoreo de Espectaculares

Reporte de recorrido

Usuario eusebio.dimas

Id Encuesta: 23534 - Ticket:4007 - Estatus:Autorizado

<b>Período Electoral</b>	CAMPAÑA
<b>Ámbito</b>	Ambos
<b>Partido Político</b>	PARTIDO REVOLUCIONARIO INSTITUCIONAL
<b>Otro Partido</b>	COA PRI PVEM
<b>Nombre Candidato</b>	FELIPE CERVERA, JAVIER CASTILLO, JESUS QUINTAL
<b>Descripción del Cargo</b>	INSTITUCIONAL FEDERAL
<b>Otro Cargo</b>	
<b>Lema / Versión</b>	SENSIBILIDAD Y ORDEN POR MERIDA

<b>Entidad</b>	YUCATÁN
<b>Municipio</b>	UMÁN
<b>Colonia</b>	CENTRO
<b>Calle</b>	20
<b>Número</b>	74
<b>Entre calle</b>	13
<b>Y Calle</b>	ESQUINA
<b>C.P.</b>	97390
<b>Referencia</b>	TAQUERIA DIVINO NIÑO
<b>Distritos Federales</b>	DISTRITO II
<b>Distritos Locales</b>	DISTRITO VIII

<b>Observaciones</b>	FELIPE CERVERA, JAVIER CASTILLO, JESUS QUINTAL
----------------------	--

**Tamaño** Ancho: 2 metros, alto: 3 metros

**Tipo Anuncio** MANTAS





Sistema Integral de Monitoreo de Espectaculares

Reporte de recorrido

Usuario eusebio.dimas

Id Encuesta: 23536 - Ticket:4007 - Estatus:Autorizado


<b>Período Electoral</b>	CAMPAÑA
<b>Ámbito</b>	Ambos
<b>Partido Político</b>	PARTIDO REVOLUCIONARIO INSTITUCIONAL
<b>Otro Partido</b>	COA PRI PVEM
<b>Nombre Candidato</b>	FELIPE CERVERA, JAVIER CASTILLO, JESUS QUINTAL
<b>Descripción del Cargo</b>	DIPUTADO FEDERAL
<b>Otro Cargo</b>	
<b>Lema / Versión</b>	SENSIBILIDAD Y ORDEN POR UMAN

<b>Entidad</b>	YUCATÁN
<b>Municipio</b>	UMÁN
<b>Colonia</b>	CENTRO
<b>Calle</b>	20
<b>Número</b>	108
<b>Entre calle</b>	19
<b>Y Calle</b>	19 A
<b>C.P.</b>	97390
<b>Referencia</b>	ALMACENES
<b>Distritos Federales</b>	DISTRITO V
<b>Distritos Locales</b>	DISTRITO VIII

**Observaciones** CENTRO

**Tamaño** Ancho: 2 metros, alto: 1.5 metros

**Tipo Anuncio** MANTAS



**Sistema Integral de Monitoreo de Espectaculares**
**Reporte de recorrido**

Usuario eusebio.dimas

Id Encuesta: 23540 - Ticket:4007 - Estatus:Autorizado

<b>Período Electoral</b>	CAMPAÑA
<b>Ámbito</b>	Ambos
<b>Partido Político</b>	PARTIDO REVOLUCIONARIO INSTITUCIONAL
<b>Otro Partido</b>	COA PRI PVEM
<b>Nombre Candidato</b>	JESUS QUINTAL, JAVIER CASTILLO, FELIPE CERVERA
<b>Descripción del Cargo</b>	DIPUTADO FEDERAL
<b>Otro Cargo</b>	
<b>Lema / Versión</b>	SRNSIBILIDAD Y ORDEN POR UMAN

<b>Entidad</b>	YUCATÁN
<b>Municipio</b>	UMÁN
<b>Colonia</b>	CENTRO
<b>Calle</b>	20
<b>Número</b>	107
<b>Entre calle</b>	25
<b>Y Calle</b>	23
<b>C.P.</b>	97390
<b>Referencia</b>	CONSTRUCCION
<b>Distritos Federales</b>	DISTRITO V
<b>Distritos Locales</b>	DISTRITO VIII

**Observaciones** A LADO CASA MARRON

**Tamaño** Ancho: 2 metros, alto: 1 metros

**Tipo Anuncio** MANTAS


Sistema Integral de Monitoreo de Espectaculares

Reporte de recorrido

Usuario alina.yerves

Id Encuesta: 23663 - Ticket:4020 - Estatus:Autorizado

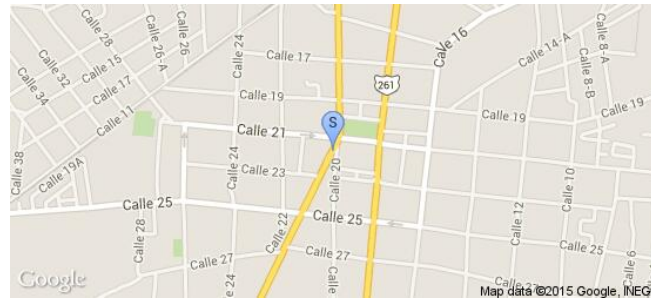
Período Electoral	CAMPAÑA
Ámbito	Ambos
Partido Político	PARTIDO REVOLUCIONARIO INSTITUCIONAL
Otro Partido	COA PRI PVEM
Nombre Candidato	JOSE JAVIER CASTILLO RUZ
Descripción del Cargo	DIPUTADO FEDERAL
Otro Cargo	
Lema / Versión	SENSIBILIDAD Y ORDEN POR UMAN

Entidad	YUCATÁN
Municipio	HUNUCMÁ
Colonia	CENTRO
Calle	20
Número	SN
Entre calle	23
Y Calle	23 A
C.P.	97390
Referencia	ZÓCALO
Distritos Federales	DISTRITO V
Distritos Locales	DISTRITO VIII

Observaciones

Tamaño Ancho: .9 metros, alto: .9 metros

Tipo Anuncio PROPAGANDA UTILITARIA



Sistema Integral de Monitoreo de Espectaculares

Reporte de recorrido

Usuario alina.yerves

Id Encuesta: 23664 - Ticket:4020 - Estatus:Autorizado

<b>Período Electoral</b>	CAMPAÑA
<b>Ámbito</b>	Ambos
<b>Partido Político</b>	PARTIDO REVOLUCIONARIO INSTITUCIONAL
<b>Otro Partido</b>	COA PRI PVEM
<b>Nombre Candidato</b>	JOSE JAVIER CASTILLO RUZ
<b>Descripción del Cargo</b>	DIPUTADO FEDERAL
<b>Otro Cargo</b>	
<b>Lema / Versión</b>	SENSIBILIDAD Y ORDEN POR UMAN

<b>Entidad</b>	YUCATÁN
<b>Municipio</b>	UMÁN
<b>Colonia</b>	CENTRO
<b>Calle</b>	20
<b>Número</b>	110
<b>Entre calle</b>	23 A
<b>Y Calle</b>	25
<b>C.P.</b>	97390
<b>Referencia</b>	FRENTE TORTILLERIA
<b>Distritos Federales</b>	DISTRITO V
<b>Distritos Locales</b>	DISTRITO VIII

**Observaciones** 3 MANTAS JUNTAS , UNA GENÉRICA

**Tamaño** Ancho: 3 metros, alto: 3 metros

**Tipo Anuncio** MANTAS



Sistema Integral de Monitoreo de Espectaculares

Reporte de recorrido

Usuario alina.yerves

Id Encuesta: 23666 - Ticket:4020 - Estatus:Autorizado

<b>Período Electoral</b>	CAMPAÑA
<b>Ámbito</b>	Ambos
<b>Partido Político</b>	PARTIDO REVOLUCIONARIO INSTITUCIONAL
<b>Otro Partido</b>	COA PRI PVEM
<b>Nombre Candidato</b>	JOSE JAVIER CASTILLO RUZ
<b>Descripción del Cargo</b>	DIPUTADO FEDERAL
<b>Otro Cargo</b>	
<b>Lema / Versión</b>	SENSIBILIDAD Y ORDEN POR UMAN

<b>Entidad</b>	YUCATÁN
<b>Municipio</b>	UMÁN
<b>Colonia</b>	CENTRO
<b>Calle</b>	29
<b>Número</b>	SN
<b>Entre calle</b>	18
<b>Y Calle</b>	16
<b>C.P.</b>	97390
<b>Referencia</b>	FRENTE LOTE BALDÍO
<b>Distritos Federales</b>	DISTRITO V
<b>Distritos Locales</b>	DISTRITO VIII

**Observaciones**

**Tamaño** Ancho: 1 metros, alto: 1.5 metros

**Tipo Anuncio** MANTAS



Sistema Integral de Monitoreo de Espectaculares

Reporte de recorrido

Usuario alina.yerves

Id Encuesta: 23667 - Ticket:4020 - Estatus:Autorizado

Período Electoral	CAMPAÑA
Ámbito	Ambos
Partido Político	PARTIDO REVOLUCIONARIO INSTITUCIONAL
Otro Partido	COA PRI PVEM
Nombre Candidato	JOSE JAVIER CASTILLO RUZ
Descripción del Cargo	DIPUTADO FEDERAL
Otro Cargo	
Lema / Versión	SENSIBILIDAD Y ORDEN POR UMAN

Entidad	YUCATÁN
Municipio	UMÁN
Colonia	CENTRO
Calle	18
Número	122
Entre calle	27
Y Calle	29
C.P.	97390
Referencia	ESTÉTICA TRINI
Distritos Federales	DISTRITO V
Distritos Locales	DISTRITO VIII

Observaciones

Tamaño Ancho: 1 metros, alto: 1.5 metros

Tipo Anuncio MANTAS



Sistema Integral de Monitoreo de Espectaculares

Reporte de recorrido

Usuario alina.yerves

Id Encuesta: 23668 - Ticket:4020 - Estatus: Autorizado

<b>Período Electoral</b>	CAMPAÑA
<b>Ámbito</b>	Ambos
<b>Partido Político</b>	PARTIDO REVOLUCIONARIO INSTITUCIONAL
<b>Otro Partido</b>	COA PRI PVEM
<b>Nombre Candidato</b>	JOSE JAVIER CASTILLO RUZ
<b>Descripción del Cargo</b>	DIPUTADO FEDERAL
<b>Otro Cargo</b>	
<b>Lema / Versión</b>	SENSIBILIDAD Y ORDEN POR UMAN

<b>Entidad</b>	YUCATÁN
<b>Municipio</b>	UMÁN
<b>Colonia</b>	CENTRO
<b>Calle</b>	18
<b>Número</b>	87
<b>Entre calle</b>	19
<b>Y Calle</b>	21
<b>C.P.</b>	97390
<b>Referencia</b>	FRENTE PARQUE
<b>Distritos Federales</b>	DISTRITO V
<b>Distritos Locales</b>	DISTRITO VIII

**Observaciones**

**Tamaño** Ancho: 1 metros, alto: 1.5 metros

**Tipo Anuncio** MANTAS



Sistema Integral de Monitoreo de Espectaculares

Reporte de recorrido

Usuario eusebio.dimas

Id Encuesta: 23765 - Ticket:4032 - Estatus:Autorizado

<b>Período Electoral</b>	CAMPAÑA
<b>Ámbito</b>	Ambos
<b>Partido Político</b>	PARTIDO REVOLUCIONARIO INSTITUCIONAL
<b>Otro Partido</b>	COA PRI PVEM
<b>Nombre Candidato</b>	JESUS QUINTAL, JAVIER CASTILLO, FELIPE CERVERA
<b>Descripción del Cargo</b>	DIPUTADO FEDERAL
<b>Otro Cargo</b>	
<b>Lema / Versión</b>	SENSIBILIDAD Y ORDEN POR UMAN

<b>Entidad</b>	YUCATÁN
<b>Municipio</b>	UMÁN
<b>Colonia</b>	CENTRO
<b>Calle</b>	18
<b>Número</b>	87
<b>Entre calle</b>	17
<b>Y Calle</b>	19
<b>C.P.</b>	97390
<b>Referencia</b>	A LADO DE CASA VERDE
<b>Distritos Federales</b>	DISTRITO V
<b>Distritos Locales</b>	DISTRITO VIII

**Observaciones** ARBOLEDAS

**Tamaño** Ancho: 30 metros, alto: 2 metros

**Tipo Anuncio** MUROS





Sistema Integral de Monitoreo de Espectaculares

Reporte de recorrido

Usuario eusebio.dimas

Id Encuesta: 23766 - Ticket:4032 - Estatus:Autorizado

<b>Período Electoral</b>	CAMPAÑA
<b>Ámbito</b>	Ambos
<b>Partido Político</b>	PARTIDO REVOLUCIONARIO INSTITUCIONAL
<b>Otro Partido</b>	COA PRI PVEM
<b>Nombre Candidato</b>	JESUS QUINTAL, JAVIET CASTILLO, FELIPE CERVERA
<b>Descripción del Cargo</b>	DIPUTADO FEDERAL
<b>Otro Cargo</b>	
<b>Lema / Versión</b>	SENSIBILIDAD Y ORDEN POR UMAN

<b>Entidad</b>	YUCATÁN
<b>Municipio</b>	UMÁN
<b>Colonia</b>	CENTRO
<b>Calle</b>	18
<b>Número</b>	85
<b>Entre calle</b>	17
<b>Y Calle</b>	19
<b>C.P.</b>	97390
<b>Referencia</b>	ESQUINA
<b>Distritos Federales</b>	DISTRITO V
<b>Distritos Locales</b>	DISTRITO VIII

**Observaciones** CASA VERDE

**Tamaño** Ancho: 3 metros, alto: 2 metros

**Tipo Anuncio** MANTAS



Sistema Integral de Monitoreo de Espectaculares

Reporte de recorrido

Usuario eusebio.dimas

Id Encuesta: 23767 - Ticket:4032 - Estatus:Autorizado



<b>Período Electoral</b>	CAMPAÑA
<b>Ámbito</b>	Ambos
<b>Partido Político</b>	PARTIDO REVOLUCIONARIO INSTITUCIONAL
<b>Otro Partido</b>	COA PRI PVEM
<b>Nombre Candidato</b>	JESUS QUINTAL, JAVIER CASTILLO, FELIPE CERVERA
<b>Descripción del Cargo</b>	DIPUTADO FEDERAL
<b>Otro Cargo</b>	
<b>Lema / Versión</b>	SENSIBILIDAD Y ORDEN POR UMAN

<b>Entidad</b>	YUCATÁN
<b>Municipio</b>	UMÁN
<b>Colonia</b>	CENTRI
<b>Calle</b>	18
<b>Número</b>	73
<b>Entre calle</b>	13
<b>Y Calle</b>	15
<b>C.P.</b>	97390
<b>Referencia</b>	CASA BEIGE
<b>Distritos Federales</b>	DISTRITO V
<b>Distritos Locales</b>	DISTRITO VIII

**Observaciones** CASA DOS PISOS

**Tamaño** Ancho: 3 metros, alto: 2 metros

**Tipo Anuncio** MANTAS



Sistema Integral de Monitoreo de Espectaculares

Reporte de recorrido

Usuario eusebio.dimas

Id Encuesta: 23768 - Ticket:4032 - Estatus: Autorizado

<b>Período Electoral</b>	CAMPAÑA
<b>Ámbito</b>	Ambos
<b>Partido Político</b>	PARTIDO REVOLUCIONARIO INSTITUCIONAL
<b>Otro Partido</b>	COA PRI PVEM
<b>Nombre Candidato</b>	JESUS QUINTAL, JAVIER CASTILLO, FELUPE CERVERA,
<b>Descripción del Cargo</b>	DIPUTADO FEDERAL
<b>Otro Cargo</b>	
<b>Lema / Versión</b>	SENAIBILIDAD Y ORDEN POR UMAN

<b>Entidad</b>	YUCATÁN
<b>Municipio</b>	UMÁN
<b>Colonia</b>	CENTRO
<b>Calle</b>	16 A
<b>Número</b>	48
<b>Entre calle</b>	13
<b>Y Calle</b>	ESQUINA
<b>C.P.</b>	97390
<b>Referencia</b>	TALLER
<b>Distritos Federales</b>	DISTRITO V
<b>Distritos Locales</b>	DISTRITO VIII

**Observaciones** ESQUINA

**Tamaño** Ancho: 3 metros, alto: 2 metros

**Tipo Anuncio** MANTAS



Sistema Integral de Monitoreo de Espectaculares

Reporte de recorrido

Usuario erik.farfan

Id Encuesta: 23830 - Ticket:4040 - Estatus: Autorizado

<b>Período Electoral</b>	CAMPAÑA
<b>Ámbito</b>	Ambos
<b>Partido Político</b>	PARTIDO REVOLUCIONARIO INSTITUCIONAL
<b>Otro Partido</b>	COA PRI PVEM
<b>Nombre Candidato</b>	LIBORIO VIDAL, MARIO PENICHE, LIBORIO VIDAL
<b>Descripción del Cargo</b>	DIPUTADO FEDERAL
<b>Otro Cargo</b>	
<b>Lema / Versión</b>	SENSIBILIDAD Y ORDEN

<b>Entidad</b>	YUCATÁN
<b>Municipio</b>	VALLADOLID
<b>Colonia</b>	BACALAR
<b>Calle</b>	41
<b>Número</b>	279 F
<b>Entre calle</b>	60
<b>Y Calle</b>	58
<b>C.P.</b>	97180
<b>Referencia</b>	TORTILLERIA LAS DOS CARAS
<b>Distritos Federales</b>	DISTRITO I
<b>Distritos Locales</b>	DISTRITO XI

**Observaciones** HAY TRES CANDIDATOS EN LA MANTA MARENA LOPEZ, MARIO PENICHE, LIBORIO VIDAL

**Tamaño** Ancho: 1.5 metros, alto: 1 metros

**Tipo Anuncio** MANTAS



Sistema Integral de Monitoreo de Espectaculares

Reporte de recorrido

Usuario erik.farfan

Id Encuesta: 23832 - Ticket:4040 - Estatus:Autorizado

Período Electoral	CAMPAÑA
Ámbito	Ambos
Partido Político	PARTIDO REVOLUCIONARIO INSTITUCIONAL
Otro Partido	COA PRI PVEM
Nombre Candidato	LIBORIO VIDAL AGUILAR, MARENA LOPEZ GARCIA, MARIO ALBERTO PENICHE CARDENAS, LIBORIO VIDAL AGUILAR
Descripción del Cargo	INSTITUCIONAL FEDERAL
Otro Cargo	
Lema / Versión	SENCIBILIDAD Y ORDEN

Entidad	YUCATÁN
Municipio	VALLADOLID
Colonia	BACALAR
Calle	41
Número	260B
Entre calle	56
Y Calle	54 A
C.P.	97780
Referencia	ENFRENTE LAVANDERIA ESTRELLA
Distritos Federales	DISTRITO I
Distritos Locales	DISTRITO XI

Observaciones	TRES CANDIDATOS MARENA LOPEZ GARCIA, MARIO ALBERTO PENICHE CARDENAS, LIBORIO VIDAL AGUILAR
---------------	--

Tamaño Ancho: 2 metros, alto: 2 metros

Tipo Anuncio MUROS



Sistema Integral de Monitoreo de Espectaculares

Reporte de recorrido

Usuario erik.farfan

Id Encuesta: 23835 - Ticket:4040 - Estatus:Autorizado


<b>Período Electoral</b>	CAMPAÑA
<b>Ámbito</b>	Ambos
<b>Partido Político</b>	PARTIDO REVOLUCIONARIO INSTITUCIONAL
<b>Otro Partido</b>	COA PRI PVEM
<b>Nombre Candidato</b>	MARIO ALBERTO PENICHE CARDENAS, MARENA LOPEZ GARCIA, LIBORIO VIDAL AGUILAR
<b>Descripción del Cargo</b>	DIPUTADO FEDERAL
<b>Otro Cargo</b>	
<b>Lema / Versión</b>	SENCIBILIDAD Y ORDEN

<b>Entidad</b>	YUCATÁN
<b>Municipio</b>	VALLADOLID
<b>Colonia</b>	BACALAR
<b>Calle</b>	41
<b>Número</b>	246
<b>Entre calle</b>	52
<b>Y Calle</b>	50
<b>C.P.</b>	97780
<b>Referencia</b>	A UN LADO JOYERIA AGUILAR
<b>Distritos Federales</b>	DISTRITO I
<b>Distritos Locales</b>	DISTRITO XI

**Observaciones** TRES CANDIDATOS MARENA LOPEZ GARCIA, MARIO ALBERTO PENICHE CARDENAS, LIBORIO VIDAL AGUILAR

**Tamaño** Ancho: 3 metros, alto: 1 metros

**Tipo Anuncio** MUROS



**Sistema Integral de Monitoreo de Espectaculares**
**Reporte de recorrido**

Usuario erik.farfan

Id Encuesta: 23836 - Ticket:4040 - Estatus:Autorizado

<b>Período Electoral</b>	CAMPAÑA
<b>Ámbito</b>	Ambos
<b>Partido Político</b>	PARTIDO REVOLUCIONARIO INSTITUCIONAL
<b>Otro Partido</b>	COA PRI PVEM
<b>Nombre Candidato</b>	LIBORIO VIDAL, MARENA LOPEZ, MARIO PENICHE
<b>Descripción del Cargo</b>	DIPUTADO FEDERAL
<b>Otro Cargo</b>	
<b>Lema / Versión</b>	SEBCIBILIDAD Y ORDEN

<b>Entidad</b>	YUCATÁN
<b>Municipio</b>	VALLADOLID
<b>Colonia</b>	BACALAR
<b>Calle</b>	41
<b>Número</b>	S/N
<b>Entre calle</b>	50
<b>Y Calle</b>	48
<b>C.P.</b>	97780
<b>Referencia</b>	MOTO GP REFACCIONES
<b>Distritos Federales</b>	DISTRITO I
<b>Distritos Locales</b>	DISTRITO XI

<b>Observaciones</b>	TRES CANDIDATOS MARENA LOPEZ, MARIO PENICHE, LIBORIO VIDAL
----------------------	--

**Tamaño** Ancho: 1.5 metros, alto: 1 metros

**Tipo Anuncio** MANTAS


**Sistema Integral de Monitoreo de Espectaculares**
**Reporte de recorrido**

Usuario erik.farfan

Id Encuesta: 23837 - Ticket:4040 - Estatus:Autorizado

<b>Período Electoral</b>	CAMPAÑA
<b>Ámbito</b>	Ambos
<b>Partido Político</b>	PARTIDO REVOLUCIONARIO INSTITUCIONAL
<b>Otro Partido</b>	COA PRI PVEM
<b>Nombre Candidato</b>	LIBORIO VIDAL AGUILAR, MARIO ALBERTO PENICHE CARDENAS, MARENA LOPEZ GARCIA
<b>Descripción del Cargo</b>	INSTITUCIONAL FEDERAL
<b>Otro Cargo</b>	
<b>Lema / Versión</b>	SENCIBILIDAD Y ORDEN

<b>Entidad</b>	YUCATÁN
<b>Municipio</b>	VALLADOLID
<b>Colonia</b>	BACALAR
<b>Calle</b>	41
<b>Número</b>	S/N
<b>Entre calle</b>	50
<b>Y Calle</b>	48
<b>C.P.</b>	97780
<b>Referencia</b>	A LADO CAFETERIA LULIS
<b>Distritos Federales</b>	DISTRITO I
<b>Distritos Locales</b>	DISTRITO XI

<b>Observaciones</b>	TRES CANDIDATOS MARIO ALBERTO PENICHE CARDENAS, MARENA LOPEZ GARCIA, LIBORIO VIDAL AGUILAR
----------------------	--

**Tamaño** Ancho: 4 metros, alto: 3 metros

**Tipo Anuncio** MUROS




Sistema Integral de Monitoreo de Espectaculares

Reporte de recorrido

Usuario erik.farfan

Id Encuesta: 23838 - Ticket:4040 - Estatus:Autorizado


<b>Período Electoral</b>	CAMPAÑA
<b>Ámbito</b>	Ambos
<b>Partido Político</b>	PARTIDO REVOLUCIONARIO INSTITUCIONAL
<b>Otro Partido</b>	COA PRI PVEM
<b>Nombre Candidato</b>	LIBORIO VIDAL, MARENA LOPEZ, MARIO PENICHE, LIBORIO VIDAL
<b>Descripción del Cargo</b>	DIPUTADO FEDERAL
<b>Otro Cargo</b>	
<b>Lema / Versión</b>	SENSIBILIDAD Y ORDEN

<b>Entidad</b>	YUCATÁN
<b>Municipio</b>	VALLADOLID
<b>Colonia</b>	CENTRO
<b>Calle</b>	42
<b>Número</b>	206
<b>Entre calle</b>	45
<b>Y Calle</b>	45
<b>C.P.</b>	97780
<b>Referencia</b>	ENFRENTA DE CASA DE CAMPAÑA DEL PAN
<b>Distritos Federales</b>	DISTRITO I
<b>Distritos Locales</b>	DISTRITO XI

<b>Observaciones</b>	TRES CANDIDATOS MARENA LOPEZ, MARIO PENICHE, LIBORIO VIDAL
----------------------	--

**Tamaño** Ancho: 3 metros, alto: 2 metros

**Tipo Anuncio** MANTAS



**Sistema Integral de Monitoreo de Espectaculares**
**Reporte de recorrido**

Usuario erik.farfan

Id Encuesta: 24023 - Ticket:4061 - Estatus:Autorizado

<b>Período Electoral</b>	CAMPAÑA
<b>Ámbito</b>	Ambos
<b>Partido Político</b>	PARTIDO REVOLUCIONARIO INSTITUCIONAL
<b>Otro Partido</b>	COA PRI PVEM
<b>Nombre Candidato</b>	MARIO ALBERTO PENICHE CARDENAS, MARENA LOPEZ GARCIA, LIBORIO VIDAL AGUILAR
<b>Descripción del Cargo</b>	DIPUTADO FEDERAL
<b>Otro Cargo</b>	
<b>Lema / Versión</b>	SENCIBILIDAD Y ORDEN

<b>Entidad</b>	YUCATÁN
<b>Municipio</b>	VALLADOLID
<b>Colonia</b>	CENTRO
<b>Calle</b>	42
<b>Número</b>	S/N
<b>Entre calle</b>	49
<b>Y Calle</b>	42
<b>C.P.</b>	97780
<b>Referencia</b>	ESQUINA CERVEFRIO
<b>Distritos Federales</b>	DISTRITO I
<b>Distritos Locales</b>	DISTRITO XI

<b>Observaciones</b>	TRES CANDIDATOS MARENA LOPEZ GARCIA, LIBORIO VIDAL AGUILAR, MARIO ALBERTO PENICHE CARDENAS
----------------------	--

**Tamaño** Ancho: 3 metros, alto: 2 metros

**Tipo Anuncio** MUROS


Sistema Integral de Monitoreo de Espectaculares

Reporte de recorrido

Usuario erik.farfan

Id Encuesta: 24027 - Ticket:4061 - Estatus: Autorizado

Período Electoral	CAMPAÑA
Ámbito	Ambos
Partido Político	PARTIDO REVOLUCIONARIO INSTITUCIONAL
Otro Partido	
Nombre Candidato	MARIO PENICHE, MARENA LOPEZ, LIBORIO VIDAL
Descripción del Cargo	PRESIDENTE MUNICIPAL
Otro Cargo	
Lema / Versión	SENCIBILIDAD

Entidad	YUCATÁN
Municipio	VALLADOLID
Colonia	SAN JUAN
Calle	40
Número	247
Entre calle	53
Y Calle	53
C.P.	97780
Referencia	ESTETICA CARMITA
Distritos Federales	DISTRITO I
Distritos Locales	DISTRITO XI

Observaciones

Tamaño Ancho: 1.5 metros, alto: 1 metros

Tipo Anuncio MANTAS



Sistema Integral de Monitoreo de Espectaculares

Reporte de recorrido

Usuario erik.farfan

Id Encuesta: 24028 - Ticket:4061 - Estatus: Autorizado

<b>Período Electoral</b>	CAMPAÑA
<b>Ámbito</b>	Ambos
<b>Partido Político</b>	PARTIDO REVOLUCIONARIO INSTITUCIONAL
<b>Otro Partido</b>	COA PRI PVEM
<b>Nombre Candidato</b>	LIBORIO VIDAL AGUILAR, MARIO ALBERTO PENICHE CARDENAS, MARENA LOPEZ GARCIA
<b>Descripción del Cargo</b>	INSTITUCIONAL FEDERAL
<b>Otro Cargo</b>	
<b>Lema / Versión</b>	SENCIBILIDAD Y ORDEN

<b>Entidad</b>	YUCATÁN
<b>Municipio</b>	VALLADOLID
<b>Colonia</b>	SAN JUAN
<b>Calle</b>	40
<b>Número</b>	258A
<b>Entre calle</b>	49
<b>Y Calle</b>	53
<b>C.P.</b>	97780
<b>Referencia</b>	LONCHERIA MANI
<b>Distritos Federales</b>	DISTRITO I
<b>Distritos Locales</b>	DISTRITO XI

**Observaciones** TRES CANDIDATOS LIBORIO VIDAL AGUILAR, MARIO ALBERTO PENICHE CARDENAS, MARENA LOPEZ GARCIA

**Tamaño** Ancho: .3 metros, alto: .1 metros

**Tipo Anuncio** MANTAS



Sistema Integral de Monitoreo de Espectaculares

Reporte de recorrido

Usuario erik.farfan

Id Encuesta: 24029 - Ticket:4061 - Estatus: Autorizado

<b>Período Electoral</b>	CAMPAÑA
<b>Ámbito</b>	Ambos
<b>Partido Político</b>	PARTIDO REVOLUCIONARIO INSTITUCIONAL
<b>Otro Partido</b>	COA PRI PVEM
<b>Nombre Candidato</b>	LIBORIO VIDAL, MARIO PENICHE, MARENA LOPEZ
<b>Descripción del Cargo</b>	DIPUTADO FEDERAL
<b>Otro Cargo</b>	
<b>Lema / Versión</b>	SENCIBILIDAD Y ORDEN

<b>Entidad</b>	YUCATÁN
<b>Municipio</b>	VALLADOLID
<b>Colonia</b>	SAN JUAN
<b>Calle</b>	40
<b>Número</b>	S/N
<b>Entre calle</b>	53
<b>Y Calle</b>	51
<b>C.P.</b>	97780
<b>Referencia</b>	FRUTAS Y VERDURAS
<b>Distritos Federales</b>	DISTRITO I
<b>Distritos Locales</b>	DISTRITO XI

<b>Observaciones</b>	TRES CANDIDATOS MARENA LOPEZ, MARIO PENICHE, LIBORIO VIDAL
----------------------	--

**Tamaño** Ancho: 3 metros, alto: 2 metros

**Tipo Anuncio** MANTAS



**Sistema Integral de Monitoreo de Espectaculares**

**Reporte de recorrido**

Usuario alina.yerves

Id Encuesta: 24087 - Ticket:4068 - Estatus:Autorizado

<b>Período Electoral</b>	CAMPAÑA
<b>Ámbito</b>	Ambos
<b>Partido Político</b>	PARTIDO REVOLUCIONARIO INSTITUCIONAL
<b>Otro Partido</b>	
<b>Nombre Candidato</b>	JOSE JAVIER CASTILLO RUZ JESUS QUINTAL FELIPE CERVERA
<b>Descripción del Cargo</b>	PRESIDENTE MUNICIPAL
<b>Otro Cargo</b>	
<b>Lema / Versión</b>	SENSIBILIDAD Y ORDEN POR UMAN

<b>Entidad</b>	YUCATÁN
<b>Municipio</b>	UMÁN
<b>Colonia</b>	CENTRO
<b>Calle</b>	16 A
<b>Número</b>	SN
<b>Entre calle</b>	13
<b>Y Calle</b>	11
<b>C.P.</b>	97390
<b>Referencia</b>	CURVA
<b>Distritos Federales</b>	DISTRITO V
<b>Distritos Locales</b>	DISTRITO VIII

**Observaciones**

**Tamaño** Ancho: 7 metros, alto: 1.6 metros

**Tipo Anuncio** MUROS



Sistema Integral de Monitoreo de Espectaculares

Reporte de recorrido

Usuario alina.yerves

Id Encuesta: 24088 - Ticket:4068 - Estatus:Autorizado





Período Electoral	CAMPAÑA
Ámbito	Ambos
Partido Político	PARTIDO REVOLUCIONARIO INSTITUCIONAL
Otro Partido	
Nombre Candidato	JOSE JAVIER CASTILLO RUZ JESUS QUINTAL FELIPE CERVERA
Descripción del Cargo	PRESIDENTE MUNICIPAL
Otro Cargo	
Lema / Versión	SENSIBILIDAD Y ORDEN POR UMAN

Entidad	YUCATÁN
Municipio	UMÁN
Colonia	CENTRO
Calle	16 A
Número	SN
Entre calle	16
Y Calle	ESQUINA
C.P.	97390
Referencia	DIAGONAL
Distritos Federales	DISTRITO V
Distritos Locales	DISTRITO VIII

Observaciones

Tamaño Ancho: 5 metros, alto: 3 metros

Tipo Anuncio MUROS



Sistema Integral de Monitoreo de Espectaculares

Reporte de recorrido

Usuario eusebio.dimas

Id Encuesta: 24160 - Ticket:4076 - Estatus: Autorizado

<b>Período Electoral</b>	CAMPAÑA
<b>Ámbito</b>	Ambos
<b>Partido Político</b>	PARTIDO REVOLUCIONARIO INSTITUCIONAL
<b>Otro Partido</b>	COA PRI PVEM
<b>Nombre Candidato</b>	HENRY SOSA, FELIPE MEDINA, LUCELY ALPIZAR
<b>Descripción del Cargo</b>	INSTITUCIONAL FEDERAL
<b>Otro Cargo</b>	
<b>Lema / Versión</b>	SENSIBILIDAD Y ORDEN POR ACANCEH

<b>Entidad</b>	YUCATÁN
<b>Municipio</b>	ACANCEH
<b>Colonia</b>	CENTRO
<b>Calle</b>	21
<b>Número</b>	S N
<b>Entre calle</b>	28
<b>Y Calle</b>	26
<b>C.P.</b>	97380
<b>Referencia</b>	ARBOL
<b>Distritos Federales</b>	DISTRITO II
<b>Distritos Locales</b>	DISTRITO XIV

<b>Observaciones</b>	HENRY SOSA, FELIPE MEDINA, LUCELY ALPIZAR
----------------------	---

**Tamaño** Ancho: 10 metros, alto: 2 metros

**Tipo Anuncio** MUROS





**Sistema Integral de Monitoreo de Espectaculares**
**Reporte de recorrido**

Usuario eusebio.dimas

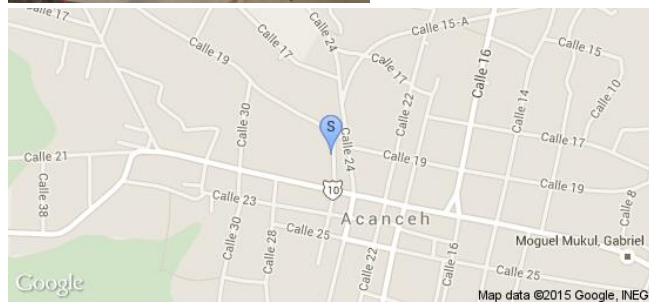

Id Encuesta: 24161 - Ticket:4076 - Estatus:Autorizado

<b>Período Electoral</b>	CAMPAÑA
<b>Ámbito</b>	Ambos
<b>Partido Político</b>	PARTIDO REVOLUCIONARIO INSTITUCIONAL
<b>Otro Partido</b>	COA PRI PVEM
<b>Nombre Candidato</b>	FELIPE MEDINA, HENRY SOSA, LUCELY ALPIZAR
<b>Descripción del Cargo</b>	DIPUTADO FEDERAL
<b>Otro Cargo</b>	
<b>Lema / Versión</b>	SENSIBILIDAD Y ORDEN POR ACANCEH

<b>Entidad</b>	YUCATÁN
<b>Municipio</b>	ACANCEH
<b>Colonia</b>	CENTRO
<b>Calle</b>	21
<b>Número</b>	S N
<b>Entre calle</b>	16
<b>Y Calle</b>	14
<b>C.P.</b>	97380
<b>Referencia</b>	TERRENO EN VENTA
<b>Distritos Federales</b>	DISTRITO II
<b>Distritos Locales</b>	DISTRITO XIV

<b>Observaciones</b>	FELIPE MEDINA, HENRY SOSA MARRUFO, LUCELY ALPIZAR CARRILLO
----------------------	--

**Tamaño** Ancho: 2 metros, alto: 2 metros

**Tipo Anuncio** MUROS


Sistema Integral de Monitoreo de Espectaculares

Reporte de recorrido

Usuario eusebio.dimas

Id Encuesta: 24564 - Ticket:4119 - Estatus: Autorizado

Período Electoral	CAMPAÑA
Ámbito	Ambos
Partido Político	PARTIDO REVOLUCIONARIO INSTITUCIONAL
Otro Partido	COA PRI PVEM
Nombre Candidato	HENRY SOSA, FELIPE MEDINA, LUCELY ALPIZAR
Descripción del Cargo	DIPUTADO FEDERAL
Otro Cargo	
Lema / Versión	SENSIBILIDAD Y ORDEN POR ACANCEH

Entidad	YUCATÁN
Municipio	ACANCEH
Colonia	CENTRO
Calle	21
Número	S N
Entre calle	12
Y Calle	14
C.P.	97380
Referencia	CASA BLANCA
Distritos Federales	DISTRITO II
Distritos Locales	DISTRITO XIV

Observaciones	FELIPE MEDINA SOSA, HENRY SOSA MARRUFO, LUCELY ALPIZAR CARRILLO
---------------	---

Tamaño Ancho: 4 metros, alto: 3 metros

Tipo Anuncio MUROS



**Sistema Integral de Monitoreo de Espectaculares**
**Reporte de recorrido**

Usuario eusebio.dimas

Id Encuesta: 24565 - Ticket:4119 - Estatus: Autorizado

<b>Período Electoral</b>	CAMPAÑA
<b>Ámbito</b>	Ambos
<b>Partido Político</b>	PARTIDO REVOLUCIONARIO INSTITUCIONAL
<b>Otro Partido</b>	COA PRI PVEM
<b>Nombre Candidato</b>	HENRY SOSA, FELIPE MEDINA, LUCELY ALPIZAR
<b>Descripción del Cargo</b>	INSTITUCIONAL FEDERAL
<b>Otro Cargo</b>	
<b>Lema / Versión</b>	SENSIBILIDAD Y ORDEN POR ACANCEH

<b>Entidad</b>	YUCATÁN
<b>Municipio</b>	ACANCEH
<b>Colonia</b>	CENTRO
<b>Calle</b>	21
<b>Número</b>	104
<b>Entre calle</b>	10
<b>Y Calle</b>	12
<b>C.P.</b>	97380
<b>Referencia</b>	CASA BEIGE
<b>Distritos Federales</b>	DISTRITO II
<b>Distritos Locales</b>	DISTRITO XIV

<b>Observaciones</b>	HENRY SOSA, FELIPE MEDINA, LUCELY ALPIZAR
----------------------	---

**Tamaño** Ancho: 3 metros, alto: 2 metros

**Tipo Anuncio** MUROS


Sistema Integral de Monitoreo de Espectaculares

Reporte de recorrido

Usuario eusebio.dimas

Id Encuesta: 24572 - Ticket:4119 - Estatus:Autorizado

<b>Período Electoral</b>	CAMPAÑA
<b>Ámbito</b>	Ambos
<b>Partido Político</b>	PARTIDO REVOLUCIONARIO INSTITUCIONAL
<b>Otro Partido</b>	COA PRI PVEM
<b>Nombre Candidato</b>	MARIA ALONZO, JESSICA SAIDEN, LUCELY ALPIZAR
<b>Descripción del Cargo</b>	DIPUTADO FEDERAL
<b>Otro Cargo</b>	
<b>Lema / Versión</b>	SENSIBILIDAD Y ORDEN POR PROGRESO

<b>Entidad</b>	YUCATÁN
<b>Municipio</b>	PROGRESO
<b>Colonia</b>	CENTRO
<b>Calle</b>	78
<b>Número</b>	154
<b>Entre calle</b>	31
<b>Y Calle</b>	33
<b>C.P.</b>	97320
<b>Referencia</b>	MOVIMIENTO TERRITORIAL
<b>Distritos Federales</b>	DISTRITO II
<b>Distritos Locales</b>	DISTRITO IX

<b>Observaciones</b>	MARIA ALONZO, JESSICA SAIDEN, LUCELY ALPIZAR
----------------------	--

**Tamaño** Ancho: 1.5 metros, alto: 1 metros

**Tipo Anuncio** MANTAS



Sistema Integral de Monitoreo de Espectaculares

Reporte de recorrido

Usuario erik.farfan

Id Encuesta: 24696 - Ticket:4137 - Estatus: Autorizado

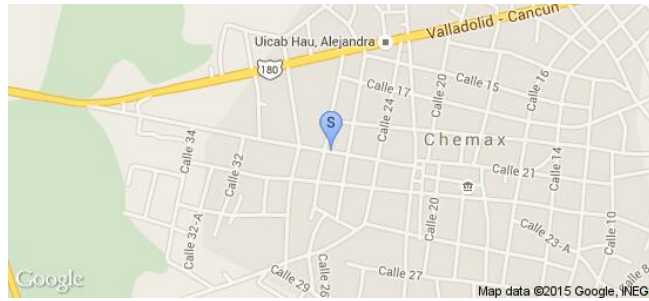
Período Electoral	CAMPAÑA
Ámbito	Ambos
Partido Político	PARTIDO REVOLUCIONARIO INSTITUCIONAL
Otro Partido	COA PRI PVEM
Nombre Candidato	LIBORIO VIDAL, MARENA LOPEZ
Descripción del Cargo	DIPUTADO FEDERAL
Otro Cargo	
Lema / Versión	SENSIBILIDAD Y ORDEN

Entidad	YUCATÁN
Municipio	CHEMAX
Colonia	CENTRO
Calle	21
Número	113
Entre calle	28
Y Calle	26
C.P.	97770
Referencia	TENDEJON ADRIANITA
Distritos Federales	DISTRITO I
Distritos Locales	DISTRITO XI

Observaciones LIBORIO VIDAL, MARENA LOPEZ

Tamaño Ancho: 3 metros, alto: 2 metros

Tipo Anuncio MANTAS



Sistema Integral de Monitoreo de Espectaculares

Reporte de recorrido

Usuario alina.yerves

Id Encuesta: 24715 - Ticket:4139 - Estatus:Autorizado

<b>Período Electoral</b>	CAMPAÑA
<b>Ámbito</b>	Ambos
<b>Partido Político</b>	PARTIDO REVOLUCIONARIO INSTITUCIONAL
<b>Otro Partido</b>	
<b>Nombre Candidato</b>	FELIPE MEDINA
<b>Descripción del Cargo</b>	PRESIDENTE MUNICIPAL
<b>Otro Cargo</b>	
<b>Lema / Versión</b>	SENSIBILIDAD Y ORDEN POR ACANCEH

<b>Entidad</b>	YUCATÁN
<b>Municipio</b>	ACANCEH
<b>Colonia</b>	CENTRO
<b>Calle</b>	21
<b>Número</b>	SN
<b>Entre calle</b>	12
<b>Y Calle</b>	14
<b>C.P.</b>	97380
<b>Referencia</b>	FRENTE POLARIZADOS JJ
<b>Distritos Federales</b>	DISTRITO II
<b>Distritos Locales</b>	DISTRITO XIV

**Observaciones** SON DOS MUROS JUNTOS

**Tamaño** Ancho: 9 metros, alto: 1.8 metros

**Tipo Anuncio** MUROS



**Sistema Integral de Monitoreo de Espectaculares**
**Reporte de recorrido**

Usuario alina.yerves

Id Encuesta: 24716 - Ticket:4139 - Estatus: Autorizado

<b>Período Electoral</b>	CAMPAÑA
<b>Ámbito</b>	Ambos
<b>Partido Político</b>	PARTIDO REVOLUCIONARIO INSTITUCIONAL
<b>Otro Partido</b>	
<b>Nombre Candidato</b>	FELIPE MEDINA
<b>Descripción del Cargo</b>	PRESIDENTE MUNICIPAL
<b>Otro Cargo</b>	
<b>Lema / Versión</b>	SENSIBILIDAD Y ORDEN POR ACANCEH

<b>Entidad</b>	YUCATÁN
<b>Municipio</b>	ACANCEH
<b>Colonia</b>	CENTRO
<b>Calle</b>	21
<b>Número</b>	75
<b>Entre calle</b>	12
<b>Y Calle</b>	10
<b>C.P.</b>	97380
<b>Referencia</b>	FRENTE CASA DESHABITADA
<b>Distritos Federales</b>	DISTRITO II
<b>Distritos Locales</b>	DISTRITO XIV

**Observaciones** MURO DE 4 X 4 DE PROPAGANDA

**Tamaño** Ancho: 3 metros, alto: 2 metros

**Tipo Anuncio** MANTAS


Sistema Integral de Monitoreo de Espectaculares

Reporte de recorrido

Usuario alina.yerves

Id Encuesta: 24719 - Ticket:4139 - Estatus: Autorizado

Período Electoral	CAMPAÑA
Ámbito	Ambos
Partido Político	PARTIDO REVOLUCIONARIO INSTITUCIONAL
Otro Partido	
Nombre Candidato	FELIPE MEDINA
Descripción del Cargo	PRESIDENTE MUNICIPAL
Otro Cargo	
Lema / Versión	SENSIBILIDAD Y ORDEN POR ACANCEH

Entidad	YUCATÁN
Municipio	ACANCEH
Colonia	CENTRO
Calle	21
Número	SN
Entre calle	8
Y Calle	6
C.P.	97380
Referencia	TENDEJON LOS VENADOS
Distritos Federales	DISTRITO II
Distritos Locales	DISTRITO XIV

Observaciones

Tamaño Ancho: 2.5 metros, alto: 2.5 metros

Tipo Anuncio MUROS





**Sistema Integral de Monitoreo de Espectaculares**
**Reporte de recorrido**

Usuario alina.yerves

Id Encuesta: 24721 - Ticket:4139 - Estatus:Autorizado

<b>Período Electoral</b>	CAMPAÑA
<b>Ámbito</b>	Ambos
<b>Partido Político</b>	PARTIDO REVOLUCIONARIO INSTITUCIONAL
<b>Otro Partido</b>	
<b>Nombre Candidato</b>	JESSICA SAIDEN
<b>Descripción del Cargo</b>	PRESIDENTE MUNICIPAL
<b>Otro Cargo</b>	
<b>Lema / Versión</b>	SENSIBILIDAD Y ORDEN POR PROGRESO

<b>Entidad</b>	YUCATÁN
<b>Municipio</b>	PROGRESO
<b>Colonia</b>	CENTRO
<b>Calle</b>	78
<b>Número</b>	456
<b>Entre calle</b>	33
<b>Y Calle</b>	31
<b>C.P.</b>	97320
<b>Referencia</b>	CASA NARANJA
<b>Distritos Federales</b>	DISTRITO II
<b>Distritos Locales</b>	DISTRITO IX

**Observaciones**
**Tamaño** Ancho: 2 metros, alto: 2 metros

**Tipo Anuncio** MANTAS


Sistema Integral de Monitoreo de Espectaculares

Reporte de recorrido

Usuario alina.yerves

Id Encuesta: 24723 - Ticket:4139 - Estatus: Autorizado

<b>Período Electoral</b>	CAMPAÑA
<b>Ámbito</b>	Ambos
<b>Partido Político</b>	PARTIDO REVOLUCIONARIO INSTITUCIONAL
<b>Otro Partido</b>	
<b>Nombre Candidato</b>	ABELARDO GARCÍA
<b>Descripción del Cargo</b>	PRESIDENTE MUNICIPAL
<b>Otro Cargo</b>	
<b>Lema / Versión</b>	SENSIBILIDAD Y ORDEN POR YAXKUKUL

<b>Entidad</b>	YUCATÁN
<b>Municipio</b>	YAXKUKUL
<b>Colonia</b>	CENTRO
<b>Calle</b>	21
<b>Número</b>	SN
<b>Entre calle</b>	30
<b>Y Calle</b>	32
<b>C.P.</b>	97348
<b>Referencia</b>	ENTRADA CARRETERA
<b>Distritos Federales</b>	DISTRITO II
<b>Distritos Locales</b>	DISTRITO IX

**Observaciones** MANTA 1.20 X 1.50

**Tamaño** Ancho: 7 metros, alto: 1.4 metros

**Tipo Anuncio** MUROS



Sistema Integral de Monitoreo de Espectaculares

Reporte de recorrido

Usuario eusebio.dimas

Id Encuesta: 24766 - Ticket:4145 - Estatus: Autorizado

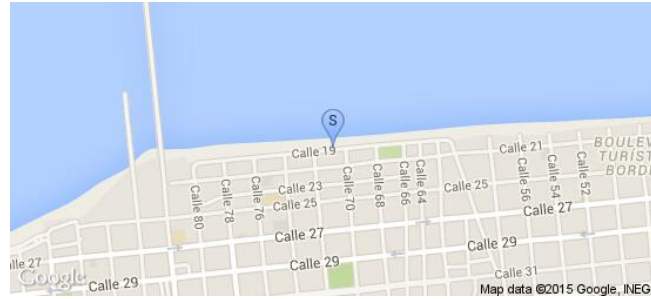

<b>Período Electoral</b>	CAMPAÑA
<b>Ámbito</b>	Ambos
<b>Partido Político</b>	PARTIDO REVOLUCIONARIO INSTITUCIONAL
<b>Otro Partido</b>	COA PRI PVEM
<b>Nombre Candidato</b>	MARIA ALONZO, JESSICA SAIDEN, LUCELY ALPIZAR
<b>Descripción del Cargo</b>	DIPUTADO FEDERAL
<b>Otro Cargo</b>	
<b>Lema / Versión</b>	SENSIBILIDAD Y ORDEN POR PROGRESO

<b>Entidad</b>	YUCATÁN
<b>Municipio</b>	PROGRESO
<b>Colonia</b>	CENTRO
<b>Calle</b>	19
<b>Número</b>	S N
<b>Entre calle</b>	70
<b>Y Calle</b>	72
<b>C.P.</b>	97320
<b>Referencia</b>	PALAPAS
<b>Distritos Federales</b>	DISTRITO II
<b>Distritos Locales</b>	DISTRITO IX

<b>Observaciones</b>	MARIA ALONZO, JESSICA SAIDEN, LUCELY ALPIZAR
----------------------	--

**Tamaño** Ancho: 6 metros, alto: 2 metros

**Tipo Anuncio** MANTAS



**Sistema Integral de Monitoreo de Espectaculares**
**Reporte de recorrido**

Usuario eusebio.dimas

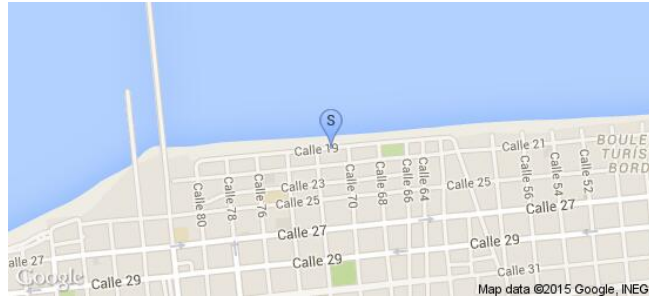

Id Encuesta: 24767 - Ticket:4145 - Estatus:Autorizado

<b>Período Electoral</b>	CAMPAÑA
<b>Ámbito</b>	Ambos
<b>Partido Político</b>	PARTIDO REVOLUCIONARIO INSTITUCIONAL
<b>Otro Partido</b>	COA PRI PVEM
<b>Nombre Candidato</b>	MARIA ALONZO, JESSICA SAIDEN. LUCELY ALPIZAR
<b>Descripción del Cargo</b>	DIPUTADO FEDERAL
<b>Otro Cargo</b>	
<b>Lema / Versión</b>	SENSIBILIDAD Y ORDEN POR PROGRESO

<b>Entidad</b>	YUCATÁN
<b>Municipio</b>	PROGRESO
<b>Colonia</b>	CENTRO
<b>Calle</b>	19
<b>Número</b>	S N
<b>Entre calle</b>	70
<b>Y Calle</b>	72
<b>C.P.</b>	97320
<b>Referencia</b>	FRENTE A HOTEL
<b>Distritos Federales</b>	DISTRITO II
<b>Distritos Locales</b>	DISTRITO IX

<b>Observaciones</b>	MARIA ALONZO, JESSICA SAIDEN, LUCELY ALPIZAR
----------------------	--

**Tamaño** Ancho: 6 metros, alto: 2 metros

**Tipo Anuncio** MANTAS


**Sistema Integral de Monitoreo de Espectaculares**
**Reporte de recorrido**

Usuario eusebio.dimas

Id Encuesta: 24769 - Ticket:4145 - Estatus: Autorizado

<b>Período Electoral</b>	CAMPAÑA
<b>Ámbito</b>	Ambos
<b>Partido Político</b>	PARTIDO REVOLUCIONARIO INSTITUCIONAL
<b>Otro Partido</b>	COA PRI PVEM
<b>Nombre Candidato</b>	ABELARDO GARCIA, MARIA ALONZO, LUCELY ALPIZAR
<b>Descripción del Cargo</b>	DIPUTADO FEDERAL
<b>Otro Cargo</b>	
<b>Lema / Versión</b>	SENSIBILIDAD Y ORDEN POR YAXKUKUL

<b>Entidad</b>	YUCATÁN
<b>Municipio</b>	YAXKUKUL
<b>Colonia</b>	CENTRO
<b>Calle</b>	21
<b>Número</b>	300
<b>Entre calle</b>	30
<b>Y Calle</b>	32
<b>C.P.</b>	97348
<b>Referencia</b>	FRENTE CASA AZUL NI
<b>Distritos Federales</b>	DISTRITO II
<b>Distritos Locales</b>	DISTRITO IX

<b>Observaciones</b>	ABELARDO GARCIA, MARIA ALONZO, LUCELY ALPIZAR
----------------------	---

**Tamaño** Ancho: 6 metros, alto: 1 metros

**Tipo Anuncio** MUROS


**Sistema Integral de Monitoreo de Espectaculares**
**Reporte de recorrido**
**Usuario** alina.yerves

**Id Encuesta:** 24785 - **Ticket:**4147 - **Estatus:**Autorizado

<b>Período Electoral</b>	CAMPAÑA
<b>Ámbito</b>	Ambos
<b>Partido Político</b>	PARTIDO REVOLUCIONARIO INSTITUCIONAL
<b>Otro Partido</b>	COA PRI PVEM
<b>Nombre Candidato</b>	LUCELY ALPIZAR
<b>Descripción del Cargo</b>	DIPUTADO FEDERAL
<b>Otro Cargo</b>	
<b>Lema / Versión</b>	SENSIBILIDAD Y ORDEN POR YAXKUKUL

<b>Entidad</b>	YUCATÁN
<b>Municipio</b>	YAXKUKUL
<b>Colonia</b>	CENTRO
<b>Calle</b>	21
<b>Número</b>	109
<b>Entre calle</b>	24
<b>Y Calle</b>	26
<b>C.P.</b>	97348
<b>Referencia</b>	FRENTE CASA NARANJA
<b>Distritos Federales</b>	DISTRITO II
<b>Distritos Locales</b>	DISTRITO IX

**Observaciones**
**Tamaño** Ancho: 1 metros, alto: 1.5 metros

**Tipo Anuncio** MANTAS


Sistema Integral de Monitoreo de Espectaculares

Reporte de recorrido

Usuario alina.yerves

Id Encuesta: 24787 - Ticket:4147 - Estatus: Autorizado


<b>Período Electoral</b>	CAMPAÑA
<b>Ámbito</b>	Ambos
<b>Partido Político</b>	PARTIDO REVOLUCIONARIO INSTITUCIONAL
<b>Otro Partido</b>	
<b>Nombre Candidato</b>	ABELARDO GARCÍA
<b>Descripción del Cargo</b>	PRESIDENTE MUNICIPAL
<b>Otro Cargo</b>	
<b>Lema / Versión</b>	SENSIBILIDAD Y ORDEN POR YAXKUKUL

<b>Entidad</b>	YUCATÁN
<b>Municipio</b>	YAXKUKUL
<b>Colonia</b>	CENTRO
<b>Calle</b>	21
<b>Número</b>	102
<b>Entre calle</b>	18
<b>Y Calle</b>	20
<b>C.P.</b>	97348
<b>Referencia</b>	TIENDA EL CAMPO
<b>Distritos Federales</b>	DISTRITO II
<b>Distritos Locales</b>	DISTRITO IX

**Observaciones**

**Tamaño** Ancho: 3 metros, alto: 2 metros

**Tipo Anuncio** MANTAS




**Sistema Integral de Monitoreo de Espectaculares**
**Reporte de recorrido**

Usuario erik.farfan

Id Encuesta: 24833 - Ticket:4154 - Estatus:Autorizado

<b>Período Electoral</b>	CAMPAÑA
<b>Ámbito</b>	Ambos
<b>Partido Político</b>	PARTIDO REVOLUCIONARIO INSTITUCIONAL
<b>Otro Partido</b>	
<b>Nombre Candidato</b>	MARIO PENICHE CARDENAS, MARENA LOPEZ, LIBORIO VIDAL
<b>Descripción del Cargo</b>	PRESIDENTE MUNICIPAL
<b>Otro Cargo</b>	
<b>Lema / Versión</b>	SENCIBILIDAD Y ORDEN

<b>Entidad</b>	YUCATÁN
<b>Municipio</b>	VALLADOLID
<b>Colonia</b>	SAN JUAN
<b>Calle</b>	40
<b>Número</b>	254
<b>Entre calle</b>	53
<b>Y Calle</b>	51
<b>C.P.</b>	97780
<b>Referencia</b>	A LADO ACCESORIOS ALVAREZ
<b>Distritos Federales</b>	DISTRITO I
<b>Distritos Locales</b>	DISTRITO XI

**Observaciones**
**Tamaño** Ancho: 2 metros, alto: 3 metros

**Tipo Anuncio** MUROS




Sistema Integral de Monitoreo de Espectaculares

Reporte de recorrido

Usuario erik.farfan

Id Encuesta: 24834 - Ticket:4154 - Estatus:Autorizado

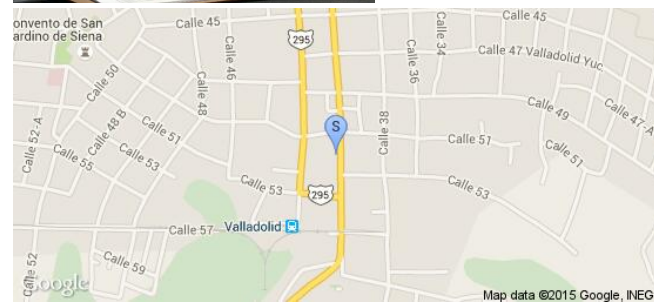

Período Electoral	CAMPAÑA
Ámbito	Ambos
Partido Político	PARTIDO REVOLUCIONARIO INSTITUCIONAL
Otro Partido	COA PRI PVEM
Nombre Candidato	LIBORIO VIDAL, MARENA LOPEZ, MARIO PENICHE
Descripción del Cargo	DIPUTADO FEDERAL
Otro Cargo	
Lema / Versión	SENSIBILIDAD Y ORDEN

Entidad	YUCATÁN
Municipio	VALLADOLID
Colonia	SANTA LUCIA
Calle	42
Número	SN
Entre calle	23
Y Calle	23
C.P.	97780
Referencia	PLAZA LA BELLA
Distritos Federales	DISTRITO I
Distritos Locales	DISTRITO XI

Observaciones	MARENA LOPEZ, MARIO PENICHE, LIBORIO VIDAL
---------------	--

Tamaño Ancho: 3 metros, alto: 2 metros

Tipo Anuncio MANTAS



Sistema Integral de Monitoreo de Espectaculares

Reporte de recorrido

Usuario erik.farfan

Id Encuesta: 24837 - Ticket:4154 - Estatus: Autorizado

Período Electoral	CAMPAÑA
Ámbito	Ambos
Partido Político	PARTIDO REVOLUCIONARIO INSTITUCIONAL
Otro Partido	COA PRI PVEM
Nombre Candidato	LIBORIO VIDAL
Descripción del Cargo	INSTITUCIONAL FEDERAL
Otro Cargo	
Lema / Versión	SENSIBILIDAD Y ORDEN

Entidad	YUCATÁN
Municipio	VALLADOLID
Colonia	MILITAR
Calle	41
Número	124
Entre calle	SIN CRUZAMIENTO
Y Calle	SIN CRUZAMIENTO
C.P.	97780
Referencia	A 50 METROS DEL CUARTEL MILITAR
Distritos Federales	DISTRITO I
Distritos Locales	DISTRITO XI

Observaciones

Tamaño Ancho: 4 metros, alto: 4 metros

Tipo Anuncio MANTAS



Sistema Integral de Monitoreo de Espectaculares

Reporte de recorrido

Usuario erik.farfan

Id Encuesta: 24871 - Ticket:4158 - Estatus: Autorizado




<b>Período Electoral</b>	CAMPAÑA
<b>Ámbito</b>	Ambos
<b>Partido Político</b>	PARTIDO REVOLUCIONARIO INSTITUCIONAL
<b>Otro Partido</b>	COA PRI PVEM
<b>Nombre Candidato</b>	LUCELY ALPIZAR, ELIZABETH GAMBOA, WALNER MAY
<b>Descripción del Cargo</b>	INSTITUCIONAL FEDERAL
<b>Otro Cargo</b>	
<b>Lema / Versión</b>	SENSIBILIDAD Y ORDEN

<b>Entidad</b>	YUCATÁN
<b>Municipio</b>	IZAMAL
<b>Colonia</b>	CENTRO
<b>Calle</b>	29
<b>Número</b>	SN
<b>Entre calle</b>	36
<b>Y Calle</b>	38
<b>C.P.</b>	97540
<b>Referencia</b>	TALLER DE HOJALATERIA Y PINTURA EL BUHO
<b>Distritos Federales</b>	DISTRITO II
<b>Distritos Locales</b>	DISTRITO XV

**Observaciones** LUCELY ALPIZAR, ELIZABETH GAMBOA, WALNER MAY

**Tamaño** Ancho: 1.5 metros, alto: 1 metros

**Tipo Anuncio** MANTAS



**Sistema Integral de Monitoreo de Espectaculares**
**Reporte de recorrido**

Usuario erik.farfan

Id Encuesta: 24872 - Ticket:4158 - Estatus:Autorizado

<b>Período Electoral</b>	CAMPAÑA
<b>Ámbito</b>	Ambos
<b>Partido Político</b>	PARTIDO REVOLUCIONARIO INSTITUCIONAL
<b>Otro Partido</b>	COA PRI PVEM
<b>Nombre Candidato</b>	LUCELY ALPIZAR, WALNER MAY ESCOBAR CARRILLO, ELIZABETH GAMBOA SOLIS
<b>Descripción del Cargo</b>	INSTITUCIONAL FEDERAL
<b>Otro Cargo</b>	
<b>Lema / Versión</b>	SENSIBILIDAD Y ORDEN

<b>Entidad</b>	YUCATÁN
<b>Municipio</b>	IZAMAL
<b>Colonia</b>	CENTRO
<b>Calle</b>	29
<b>Número</b>	SN
<b>Entre calle</b>	40
<b>Y Calle</b>	42
<b>C.P.</b>	97540
<b>Referencia</b>	A 50 MTS CALLE CERRADA
<b>Distritos Federales</b>	DISTRITO II
<b>Distritos Locales</b>	DISTRITO XV

<b>Observaciones</b>	LUCELY ALPIZAR, WALNER MAY ESCOBAR CARRILLO, ELIZABETH GAMBOA SOLIS
----------------------	---

**Tamaño** Ancho: 10 metros, alto: 2 metros

**Tipo Anuncio** MUROS


Sistema Integral de Monitoreo de Espectaculares

Reporte de recorrido

Usuario erik.farfan

Id Encuesta: 24874 - Ticket:4158 - Estatus:Autorizado

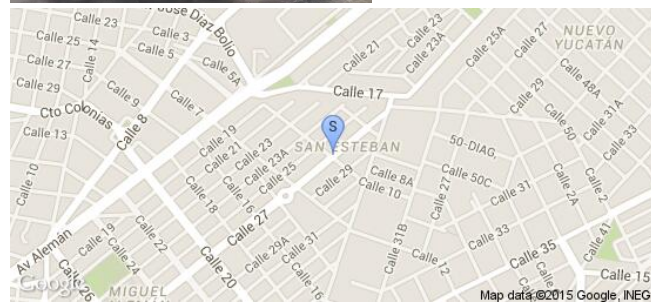



Período Electoral	CAMPAÑA
Ámbito	Ambos
Partido Político	PARTIDO REVOLUCIONARIO INSTITUCIONAL
Otro Partido	COA PRI PVEM
Nombre Candidato	FRANCISCO TORRES, NERIO TORRES, LORENA FARAH
Descripción del Cargo	INSTITUCIONAL FEDERAL
Otro Cargo	
Lema / Versión	SENSIBILIDAD Y ORDEN

Entidad	YUCATÁN
Municipio	MÉRIDA
Colonia	SAN ESTEBAN
Calle	27
Número	317
Entre calle	10
Y Calle	8
C.P.	97149
Referencia	AVENIDA A 100 DE INJUDEY
Distritos Federales	DISTRITO IV
Distritos Locales	DISTRITO V

Observaciones	FRANCISCO TORRES, NERIO TORRES, LORENA FARAH
---------------	--

Tamaño Ancho: 1.5 metros, alto: 1 metros

Tipo Anuncio MANTAS



**Sistema Integral de Monitoreo de Espectaculares**
**Reporte de recorrido**

Usuario erik.farfan

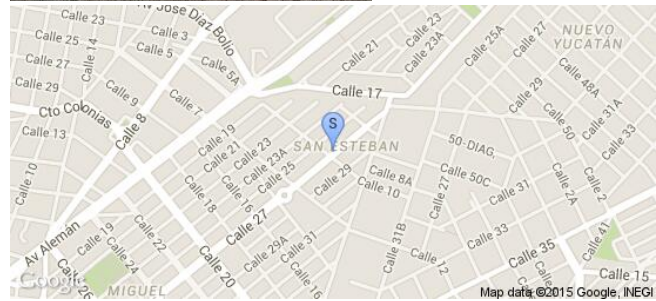
Id Encuesta: 24875 - Ticket:4158 - Estatus:Autorizado

<b>Período Electoral</b>	CAMPAÑA
<b>Ámbito</b>	Ambos
<b>Partido Político</b>	PARTIDO REVOLUCIONARIO INSTITUCIONAL
<b>Otro Partido</b>	COA PRI PVEM
<b>Nombre Candidato</b>	FRANCISCO TORRES, LORENA FARAHA, NERIO TORRES
<b>Descripción del Cargo</b>	INSTITUCIONAL FEDERAL
<b>Otro Cargo</b>	
<b>Lema / Versión</b>	SENSIBILIDAD Y ORDEN

<b>Entidad</b>	YUCATÁN
<b>Municipio</b>	MÉRIDA
<b>Colonia</b>	SAN ESTEBAN
<b>Calle</b>	27
<b>Número</b>	325
<b>Entre calle</b>	10
<b>Y Calle</b>	10
<b>C.P.</b>	97149
<b>Referencia</b>	AVENIDA Y EN ESQUINA COLPR MAMEY CASA REJAS BEIG
<b>Distritos Federales</b>	DISTRITO IV
<b>Distritos Locales</b>	DISTRITO V

<b>Observaciones</b>	FRANCISCO TORRES, LORENA FARAHA, NERIO TORRES
----------------------	---

**Tamaño** Ancho: 1.5 metros, alto: 1 metros

**Tipo Anuncio** MANTAS


Usuario erik.farfan

Id Encuesta: 24877 - Ticket:4158 - Estatus:Autorizado

<b>Período Electoral</b>	CAMPAÑA
<b>Ámbito</b>	Ambos
<b>Partido Político</b>	PARTIDO REVOLUCIONARIO INSTITUCIONAL
<b>Otro Partido</b>	COA PRI PVEM
<b>Nombre Candidato</b>	FRANCISCO TORRES, NERIO TORRES, LORENA FARAH
<b>Descripción del Cargo</b>	INSTITUCIONAL FEDERAL
<b>Otro Cargo</b>	
<b>Lema / Versión</b>	SENSIBILIDAD Y ORDEN

<b>Entidad</b>	YUCATÁN
<b>Municipio</b>	MÉRIDA
<b>Colonia</b>	SAN ESTEBAN
<b>Calle</b>	27
<b>Número</b>	349
<b>Entre calle</b>	10
<b>Y Calle</b>	12
<b>C.P.</b>	97149
<b>Referencia</b>	A LADO DE TIENDA JAVI A 50 MTS PARQUE CRI CRI
<b>Distritos Federales</b>	DISTRITO IV
<b>Distritos Locales</b>	DISTRITO V

**Observaciones** FRANCISCO TORRES, NERIO TORRES,  
LORENA FARAH

**Tamaño** Ancho: 2 metros, alto: 1.5 metros

**Tipo Anuncio** MANTAS



**Sistema Integral de Monitoreo de Espectaculares**

**Reporte de recorrido**

Usuario erik.farfan

Id Encuesta: 24898 - Ticket:4161 - Estatus: Autorizado

<b>Período Electoral</b>	CAMPAÑA
<b>Ámbito</b>	Ambos
<b>Partido Político</b>	PARTIDO REVOLUCIONARIO INSTITUCIONAL
<b>Otro Partido</b>	COA PRI PVEM
<b>Nombre Candidato</b>	LIBORIO VIDAL, ALFREDO TEC, MARENA LOPEZ
<b>Descripción del Cargo</b>	DIPUTADO FEDERAL
<b>Otro Cargo</b>	
<b>Lema / Versión</b>	SENCIBILIDAD Y ORDEB

<b>Entidad</b>	YUCATÁN
<b>Municipio</b>	CHEMAX
<b>Colonia</b>	CENTRI
<b>Calle</b>	21
<b>Número</b>	S/N
<b>Entre calle</b>	18
<b>Y Calle</b>	19
<b>C.P.</b>	97770
<b>Referencia</b>	CASA DE EMPEÑO PRESTA MAS
<b>Distritos Federales</b>	DISTRITO I
<b>Distritos Locales</b>	DISTRITO XI

**Observaciones** LIBORIO VIDAL, MARENA LOPEZ

**Tamaño** Ancho: 5 metros, alto: 1.5 metros

**Tipo Anuncio** MUROS





Sistema Integral de Monitoreo de Espectaculares

Reporte de recorrido

Usuario erik.farfan

Id Encuesta: 24900 - Ticket:4161 - Estatus: Autorizado


<b>Período Electoral</b>	CAMPAÑA
<b>Ámbito</b>	Ambos
<b>Partido Político</b>	PARTIDO REVOLUCIONARIO INSTITUCIONAL
<b>Otro Partido</b>	COA PRI PVEM
<b>Nombre Candidato</b>	LUCELY ALPIZAR, ELIZABETH GAMBOA, WARNEL MAY
<b>Descripción del Cargo</b>	DIPUTADO FEDERAL
<b>Otro Cargo</b>	
<b>Lema / Versión</b>	SENSIBILIDAD Y ORDEN

<b>Entidad</b>	YUCATÁN
<b>Municipio</b>	IZAMAL
<b>Colonia</b>	CENTRO
<b>Calle</b>	22
<b>Número</b>	S/N
<b>Entre calle</b>	22
<b>Y Calle</b>	31
<b>C.P.</b>	97540
<b>Referencia</b>	ECO HOTEL
<b>Distritos Federales</b>	DISTRITO II
<b>Distritos Locales</b>	DISTRITO XV

<b>Observaciones</b>	ELIZABETH GAMBOA, WALNER MAY, LUCELY ALPIZAR
----------------------	--

**Tamaño** Ancho: 1.5 metros, alto: 1 metros

**Tipo Anuncio** MANTAS



**Sistema Integral de Monitoreo de Espectaculares**
**Reporte de recorrido**


Usuario erik.farfan

Id Encuesta: 24901 - Ticket:4161 - Estatus: Autorizado

<b>Período Electoral</b>	CAMPAÑA
<b>Ámbito</b>	Ambos
<b>Partido Político</b>	PARTIDO REVOLUCIONARIO INSTITUCIONAL
<b>Otro Partido</b>	
<b>Nombre Candidato</b>	WARNEL MAY, LUCELY ALPIZAR, ELIZABHET GAMBOA
<b>Descripción del Cargo</b>	PRESIDENTE MUNICIPAL
<b>Otro Cargo</b>	
<b>Lema / Versión</b>	SENSIBILIDAD Y ORDEN

<b>Entidad</b>	YUCATÁN
<b>Municipio</b>	IZAMAL
<b>Colonia</b>	CENTRO
<b>Calle</b>	29
<b>Número</b>	S/N
<b>Entre calle</b>	38
<b>Y Calle</b>	28
<b>C.P.</b>	97540
<b>Referencia</b>	TALLER HOJALATERIA
<b>Distritos Federales</b>	DISTRITO II
<b>Distritos Locales</b>	DISTRITO XV

**Observaciones**
**Tamaño** Ancho: 1.5 metros, alto: 1 metros

**Tipo Anuncio** MANTAS


Sistema Integral de Monitoreo de Espectaculares

Reporte de recorrido

Usuario erik.farfan

Id Encuesta: 24902 - Ticket:4161 - Estatus: Autorizado

Período Electoral	CAMPAÑA
Ámbito	Ambos
Partido Político	PARTIDO REVOLUCIONARIO INSTITUCIONAL
Otro Partido	COA PRI PVEM
Nombre Candidato	LUCELY ALPIZAR, ELIZABETH GAMBOA, WALNER MAY
Descripción del Cargo	DIPUTADO LOCAL
Otro Cargo	
Lema / Versión	SENCIBILIDAD Y ORDEN

Entidad	YUCATÁN
Municipio	IZAMAL
Colonia	CENTRO
Calle	29
Número	S/N
Entre calle	40
Y Calle	29
C.P.	97540
Referencia	ESQUINA
Distritos Federales	DISTRITO II
Distritos Locales	DISTRITO XV

Observaciones	LUCELY ALPIZAR, ELIZABETH GAMBOA, WALNER MAY
---------------	--

Tamaño Ancho: 6 metros, alto: 2 metros

Tipo Anuncio MUROS



Sistema Integral de Monitoreo de Espectaculares

Reporte de recorrido

Usuario erik.farfan

Id Encuesta: 24904 - Ticket:4161 - Estatus:Autorizado


Período Electoral	CAMPAÑA
Ámbito	Ambos
Partido Político	PARTIDO REVOLUCIONARIO INSTITUCIONAL
Otro Partido	
Nombre Candidato	NERIO TORRES, LORENA FARH, FRANCISCO TORRES
Descripción del Cargo	PRESIDENTE MUNICIPAL
Otro Cargo	
Lema / Versión	SENSIBILIDAD Y ORDEN

Entidad	YUCATÁN
Municipio	MÉRIDA
Colonia	SAN ESTEBAN
Calle	27
Número	309 A
Entre calle	10
Y Calle	8
C.P.	97149
Referencia	INJUDEY
Distritos Federales	DISTRITO IV
Distritos Locales	DISTRITO IV

Observaciones

Tamaño Ancho: 1.5 metros, alto: 1.5 metros

Tipo Anuncio MANTAS



Sistema Integral de Monitoreo de Espectaculares

Reporte de recorrido

Usuario erik.farfan

Id Encuesta: 24907 - Ticket:4161 - Estatus:Autorizado

Período Electoral	CAMPAÑA
Ámbito	Ambos
Partido Político	PARTIDO REVOLUCIONARIO INSTITUCIONAL
Otro Partido	
Nombre Candidato	NERIO TORRES, LORENA FARAH, FRANCISCO TORRES
Descripción del Cargo	PRESIDENTE MUNICIPAL
Otro Cargo	
Lema / Versión	SENSIBILIDAD Y ORDEN

Entidad	YUCATÁN
Municipio	MÉRIDA
Colonia	SAN ESTEBAN
Calle	27
Número	347
Entre calle	10
Y Calle	12
C.P.	97149
Referencia	PARQUE CRICRI
Distritos Federales	DISTRITO IV
Distritos Locales	DISTRITO IV

Observaciones

Tamaño Ancho: 2 metros, alto: 1.5 metros

Tipo Anuncio MANTAS



Sistema Integral de Monitoreo de Espectaculares

Reporte de recorrido

Usuario alina.yerves

Id Encuesta: 25283 - Ticket:4203 - Estatus: Autorizado

Período Electoral	CAMPAÑA
Ámbito	Ambos
Partido Político	PARTIDO REVOLUCIONARIO INSTITUCIONAL
Otro Partido	
Nombre Candidato	JOSE COUOH MARCO VELA FELIPE CERVAL
Descripción del Cargo	PRESIDENTE MUNICIPAL
Otro Cargo	
Lema / Versión	SENSIBILIDAD Y ORDEN POR TEKAX

Entidad	YUCATÁN
Municipio	TEKAX
Colonia	SAN FRANCISCO
Calle	45
Número	SN
Entre calle	48
Y Calle	50
C.P.	97970
Referencia	AL LADO GARAGE EN CONSTRUCCIÓN
Distritos Federales	DISTRITO V
Distritos Locales	DISTRITO XII

Observaciones

Tamaño Ancho: 3 metros, alto: 2 metros

Tipo Anuncio MANTAS



Sistema Integral de Monitoreo de Espectaculares

Reporte de recorrido

Usuario alina.yerves

Id Encuesta: 25286 - Ticket:4203 - Estatus:Autorizado

Período Electoral	CAMPAÑA
Ámbito	Ambos
Partido Político	PARTIDO REVOLUCIONARIO INSTITUCIONAL
Otro Partido	
Nombre Candidato	JOSE COUOH MARCO VELA FELIPE CERVERA
Descripción del Cargo	PRESIDENTE MUNICIPAL
Otro Cargo	
Lema / Versión	SENSIBILIDAD Y ORDEN POR TEKAX

Entidad	YUCATÁN
Municipio	TEKAX
Colonia	CENTRO
Calle	52
Número	SN
Entre calle	41
Y Calle	43
C.P.	97790
Referencia	CASA DESHABITADA
Distritos Federales	DISTRITO V
Distritos Locales	DISTRITO XII

Observaciones

Tamaño Ancho: 3 metros, alto: 2 metros

Tipo Anuncio MANTAS



**Sistema Integral de Monitoreo de Espectaculares**
**Reporte de recorrido**

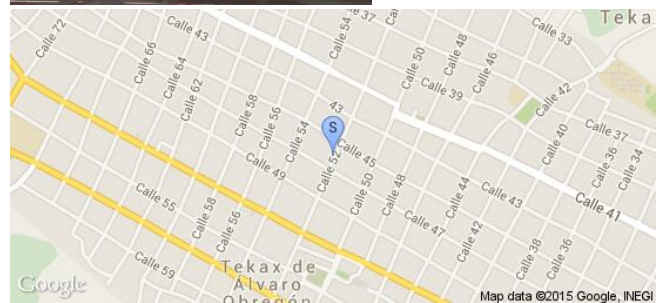
Usuario alina.yerves

Id Encuesta: 25287 - Ticket:4203 - Estatus:Autorizado

<b>Período Electoral</b>	CAMPAÑA
<b>Ámbito</b>	Ambos
<b>Partido Político</b>	PARTIDO REVOLUCIONARIO INSTITUCIONAL
<b>Otro Partido</b>	
<b>Nombre Candidato</b>	JOSE COUOH MARCO VELA FELIPE CERVERA
<b>Descripción del Cargo</b>	PRESIDENTE MUNICIPAL
<b>Otro Cargo</b>	
<b>Lema / Versión</b>	SENSIBILIDAD Y ORDEN POR TEKAX

<b>Entidad</b>	YUCATÁN
<b>Municipio</b>	TEKAX
<b>Colonia</b>	CENTRO
<b>Calle</b>	52
<b>Número</b>	183
<b>Entre calle</b>	45
<b>Y Calle</b>	47
<b>C.P.</b>	97790
<b>Referencia</b>	CASA NARANJA
<b>Distritos Federales</b>	DISTRITO V
<b>Distritos Locales</b>	DISTRITO XII

**Observaciones**
**Tamaño** Ancho: 3 metros, alto: 2 metros

**Tipo Anuncio** MANTAS




Sistema Integral de Monitoreo de Espectaculares

Reporte de recorrido

Usuario alina.yerves

Id Encuesta: 25288 - Ticket:4203 - Estatus:Autorizado

<b>Período Electoral</b>	CAMPAÑA
<b>Ámbito</b>	Ambos
<b>Partido Político</b>	PARTIDO REVOLUCIONARIO INSTITUCIONAL
<b>Otro Partido</b>	
<b>Nombre Candidato</b>	JOSE COUOH MARCO VELA FELIPE CERVERA
<b>Descripción del Cargo</b>	PRESIDENTE MUNICIPAL
<b>Otro Cargo</b>	
<b>Lema / Versión</b>	SENSIBILIDAD Y ORDEN POR TEKAX

<b>Entidad</b>	YUCATÁN
<b>Municipio</b>	TEKAX
<b>Colonia</b>	CENTRO
<b>Calle</b>	52
<b>Número</b>	SN
<b>Entre calle</b>	47
<b>Y Calle</b>	49
<b>C.P.</b>	97790
<b>Referencia</b>	FRENTE MURO AMARILLO
<b>Distritos Federales</b>	DISTRITO V
<b>Distritos Locales</b>	DISTRITO XII

**Observaciones**

**Tamaño** Ancho: 3 metros, alto: 2 metros

**Tipo Anuncio** MANTAS



**Sistema Integral de Monitoreo de Espectaculares**
**Reporte de recorrido**

Usuario alina.yerves

Id Encuesta: 25289 - Ticket:4203 - Estatus:Autorizado

<b>Período Electoral</b>	CAMPAÑA
<b>Ámbito</b>	Ambos
<b>Partido Político</b>	PARTIDO REVOLUCIONARIO INSTITUCIONAL
<b>Otro Partido</b>	
<b>Nombre Candidato</b>	JOSE COUOH MARCO VELA FELIPE CERVERA
<b>Descripción del Cargo</b>	PRESIDENTE MUNICIPAL
<b>Otro Cargo</b>	
<b>Lema / Versión</b>	SENSIBILIDAD Y ORDEN POR TEKAX

<b>Entidad</b>	YUCATÁN
<b>Municipio</b>	TEKAX
<b>Colonia</b>	CENTRO
<b>Calle</b>	61
<b>Número</b>	SN
<b>Entre calle</b>	52
<b>Y Calle</b>	ESQUINA
<b>C.P.</b>	97790
<b>Referencia</b>	ENFRENTE ERMITA
<b>Distritos Federales</b>	DISTRITO V
<b>Distritos Locales</b>	DISTRITO XII

**Observaciones**
**Tamaño** Ancho: 3 metros, alto: 2 metros

**Tipo Anuncio** MANTAS


**Sistema Integral de Monitoreo de Espectaculares**
**Reporte de recorrido**

Usuario eusebio.dimas

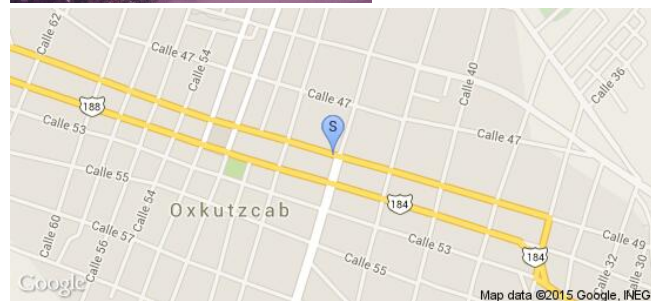
Id Encuesta: 25379 - Ticket:4212 - Estatus: Autorizado

<b>Período Electoral</b>	CAMPAÑA
<b>Ámbito</b>	Ambos
<b>Partido Político</b>	PARTIDO REVOLUCIONARIO INSTITUCIONAL
<b>Otro Partido</b>	COA PRI PVEM
<b>Nombre Candidato</b>	JUAN MARTIN, MARCO VELA, FELIPE CERVERA
<b>Descripción del Cargo</b>	INSTITUCIONAL FEDERAL
<b>Otro Cargo</b>	
<b>Lema / Versión</b>	SENSIBILIDAD Y ORDEN POR OXKUTZCAB

<b>Entidad</b>	YUCATÁN
<b>Municipio</b>	OXKUTZCAB
<b>Colonia</b>	CENTRO
<b>Calle</b>	49
<b>Número</b>	S N
<b>Entre calle</b>	44
<b>Y Calle</b>	46
<b>C.P.</b>	97880
<b>Referencia</b>	ESQUINA
<b>Distritos Federales</b>	DISTRITO V
<b>Distritos Locales</b>	DISTRITO XII

<b>Observaciones</b>	JUAN MARTIN, MARCO VELA, FELIPE CERVERA
----------------------	---

**Tamaño** Ancho: 8 metros, alto: 1.5 metros

**Tipo Anuncio** MUROS


Sistema Integral de Monitoreo de Espectaculares

Reporte de recorrido

Usuario alina.yerves

Id Encuesta: 25393 - Ticket:4214 - Estatus:Autorizado

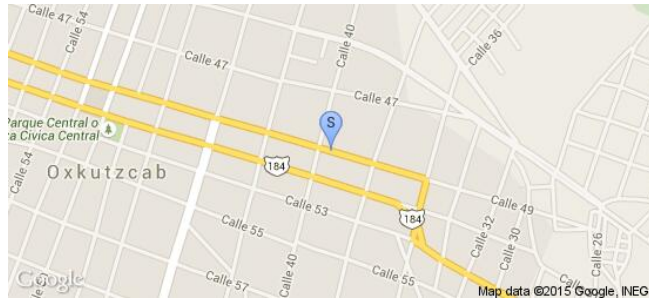
Período Electoral	CAMPAÑA
Ámbito	Ambos
Partido Político	PARTIDO REVOLUCIONARIO INSTITUCIONAL
Otro Partido	
Nombre Candidato	JUAN MARTIN BRICEÑO
Descripción del Cargo	PRESIDENTE MUNICIPAL
Otro Cargo	
Lema / Versión	SENSIBILIDAD Y ORDEN POR OXKUTZCAB

Entidad	YUCATÁN
Municipio	OXKUTZCAB
Colonia	CENTRO
Calle	49
Número	61
Entre calle	38
Y Calle	40
C.P.	97880
Referencia	FRENTE CASA DE PAJA
Distritos Federales	DISTRITO V
Distritos Locales	DISTRITO XII

Observaciones

Tamaño Ancho: 3 metros, alto: 2 metros

Tipo Anuncio MANTAS



Sistema Integral de Monitoreo de Espectaculares

Reporte de recorrido

Usuario alina.yerves

Id Encuesta: 25394 - Ticket:4214 - Estatus: Autorizado

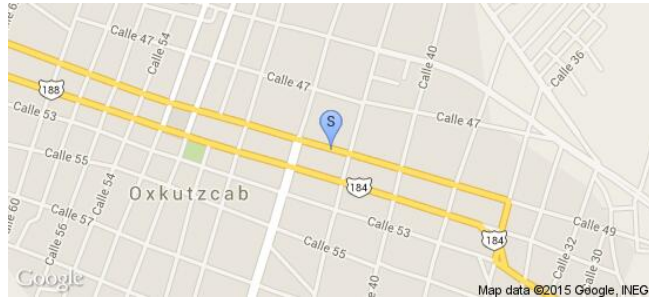
Período Electoral	CAMPAÑA
Ámbito	Ambos
Partido Político	PARTIDO REVOLUCIONARIO INSTITUCIONAL
Otro Partido	
Nombre Candidato	JUAN MARTIN BRICEÑO MARCO VELA FELIPE CERVERA
Descripción del Cargo	PRESIDENTE MUNICIPAL
Otro Cargo	
Lema / Versión	SENSIBILIDAD Y ORDEN POR OXKUTZCAB

Entidad	YUCATÁN
Municipio	OXKUTZCAB
Colonia	CENTRO
Calle	49
Número	SN
Entre calle	40
Y Calle	42
C.P.	97880
Referencia	FRENTE CASA AMARILLO
Distritos Federales	DISTRITO V
Distritos Locales	DISTRITO XII

Observaciones

Tamaño Ancho: 12 metros, alto: 1 metros

Tipo Anuncio MUROS



**Sistema Integral de Monitoreo de Espectaculares**

**Reporte de recorrido**

Usuario alina.yerves

Id Encuesta: 25670 - Ticket:4248 - Estatus:Autorizado



<b>Período Electoral</b>	CAMPAÑA
<b>Ámbito</b>	Ambos
<b>Partido Político</b>	PARTIDO REVOLUCIONARIO INSTITUCIONAL
<b>Otro Partido</b>	
<b>Nombre Candidato</b>	CAMILO SALOMON /EVELINO/ FELIPE CERVERA
<b>Descripción del Cargo</b>	PRESIDENTE MUNICIPAL
<b>Otro Cargo</b>	
<b>Lema / Versión</b>	SENSIBILIDAD Y ORDEN POR TICUL

<b>Entidad</b>	YUCATÁN
<b>Municipio</b>	TICUL
<b>Colonia</b>	CENTRO
<b>Calle</b>	24
<b>Número</b>	SN
<b>Entre calle</b>	25A
<b>Y Calle</b>	25
<b>C.P.</b>	97860
<b>Referencia</b>	SITIO DE TAXIS
<b>Distritos Federales</b>	DISTRITO V
<b>Distritos Locales</b>	DISTRITO XIII

**Observaciones**

**Tamaño** Ancho: 3 metros, alto: 2 metros

**Tipo Anuncio** MANTAS



**Sistema Integral de Monitoreo de Espectaculares**
**Reporte de recorrido**

Usuario eusebio.dimas

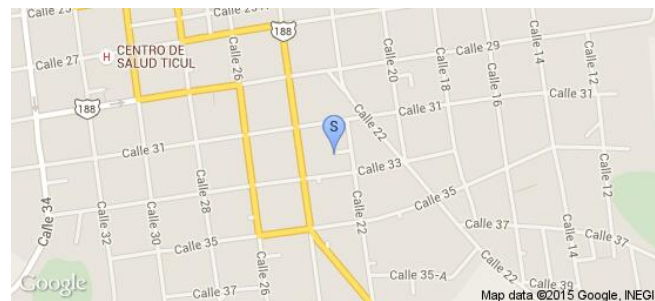

Id Encuesta: 25676 - Ticket:4249 - Estatus:Autorizado

<b>Período Electoral</b>	CAMPAÑA
<b>Ámbito</b>	Ambos
<b>Partido Político</b>	PARTIDO REVOLUCIONARIO INSTITUCIONAL
<b>Otro Partido</b>	COA PRI PVEM
<b>Nombre Candidato</b>	EVELIO DZIB, CAMILO SALOMON, FELIPE CERVERA
<b>Descripción del Cargo</b>	INSTITUCIONAL FEDERAL
<b>Otro Cargo</b>	
<b>Lema / Versión</b>	SENSIBILIDAD Y ORDEN POR TICUL

<b>Entidad</b>	YUCATÁN
<b>Municipio</b>	TICUL
<b>Colonia</b>	CENTRO
<b>Calle</b>	24
<b>Número</b>	S N
<b>Entre calle</b>	35
<b>Y Calle</b>	ESQUINA
<b>C.P.</b>	97660
<b>Referencia</b>	TIENDA
<b>Distritos Federales</b>	DISTRITO V
<b>Distritos Locales</b>	DISTRITO XIII

<b>Observaciones</b>	EVELIO DZIB, CAMILO SALOMON, FELIPE CERVERA
----------------------	---

**Tamaño** Ancho: 15 metros, alto: 6 metros

**Tipo Anuncio** PANORÁMICOS


**Sistema Integral de Monitoreo de Espectaculares**
**Reporte de recorrido**

Usuario eusebio.dimas


Id Encuesta: 25678 - Ticket:4249 - Estatus: Autorizado

<b>Período Electoral</b>	CAMPAÑA
<b>Ámbito</b>	Ambos
<b>Partido Político</b>	PARTIDO REVOLUCIONARIO INSTITUCIONAL
<b>Otro Partido</b>	COA PRI PVEM
<b>Nombre Candidato</b>	EVELIO DZIB, CAMILO SALOMON, FELIPE CERVERA
<b>Descripción del Cargo</b>	INSTITUCIONAL FEDERAL
<b>Otro Cargo</b>	
<b>Lema / Versión</b>	SENSIBILIDAD Y ORDEN POR TICUL

<b>Entidad</b>	YUCATÁN
<b>Municipio</b>	TICUL
<b>Colonia</b>	CENTRO
<b>Calle</b>	28
<b>Número</b>	S N
<b>Entre calle</b>	13
<b>Y Calle</b>	11
<b>C.P.</b>	97860
<b>Referencia</b>	CASA VERDE
<b>Distritos Federales</b>	DISTRITO V
<b>Distritos Locales</b>	DISTRITO XIII

<b>Observaciones</b>	EVELIO DZIB, CAMILO SALOMON, FELIPE CERVERA
----------------------	---

**Tamaño** Ancho: 1.5 metros, alto: 1 metros

**Tipo Anuncio** MANTAS




**Sistema Integral de Monitoreo de Espectaculares**
**Reporte de recorrido**

Usuario eusebio.dimas

Id Encuesta: 25679 - Ticket:4249 - Estatus: Autorizado

<b>Período Electoral</b>	CAMPAÑA
<b>Ámbito</b>	Ambos
<b>Partido Político</b>	PARTIDO REVOLUCIONARIO INSTITUCIONAL
<b>Otro Partido</b>	COA PRI PVEM
<b>Nombre Candidato</b>	EVELIO DZIB, RUBEN CARRILLO, FELIPE CERVERA
<b>Descripción del Cargo</b>	DIPUTADO FEDERAL
<b>Otro Cargo</b>	
<b>Lema / Versión</b>	SENSIBILIDAD Y ORDEN POR MUNA

<b>Entidad</b>	YUCATÁN
<b>Municipio</b>	MUNA
<b>Colonia</b>	CENTRO
<b>Calle</b>	25
<b>Número</b>	S N
<b>Entre calle</b>	12 DIAG
<b>Y Calle</b>	14
<b>C.P.</b>	97840
<b>Referencia</b>	FRENTE A GASOLINERA
<b>Distritos Federales</b>	DISTRITO V
<b>Distritos Locales</b>	DISTRITO XIII

<b>Observaciones</b>	A UN COSTADO HAY UNA MANTA GENERICA DEL PARTIDO REVOLUCIONARIO INSTITUCIONAL
----------------------	--

**Tamaño** Ancho: 2 metros, alto: 1 metros

**Tipo Anuncio** MANTAS


**Sistema Integral de Monitoreo de Espectaculares**

**Reporte de recorrido**

Usuario eusebio.dimas

Id Encuesta: 25681 - Ticket:4249 - Estatus: Autorizado

<b>Período Electoral</b>	CAMPAÑA
<b>Ámbito</b>	Ambos
<b>Partido Político</b>	PARTIDO REVOLUCIONARIO INSTITUCIONAL
<b>Otro Partido</b>	COA PRI PVEM
<b>Nombre Candidato</b>	RUBEN CARRILLO, EVELIO DZIB, FELIPE CERVERA
<b>Descripción del Cargo</b>	PRESIDENTE MUNICIPAL
<b>Otro Cargo</b>	
<b>Lema / Versión</b>	SENSIBILIDAD Y ORDEN POR UMAN

<b>Entidad</b>	YUCATÁN
<b>Municipio</b>	MUNA
<b>Colonia</b>	CENTRO
<b>Calle</b>	14
<b>Número</b>	S N
<b>Entre calle</b>	14 A
<b>Y Calle</b>	S C
<b>C.P.</b>	97840
<b>Referencia</b>	CURVA
<b>Distritos Federales</b>	DISTRITO V
<b>Distritos Locales</b>	DISTRITO XIII

<b>Observaciones</b>	RUBEN CARRILLO, EVELIO DZIB, FELIPE GUEVARA
----------------------	---

**Tamaño** Ancho: 4 metros, alto: 2 metros

**Tipo Anuncio** MUROS



**Sistema Integral de Monitoreo de Espectaculares**
**Reporte de recorrido**

Usuario eusebio.dimas

Id Encuesta: 25682 - Ticket:4249 - Estatus: Autorizado


<b>Período Electoral</b>	CAMPAÑA
<b>Ámbito</b>	Ambos
<b>Partido Político</b>	PARTIDO REVOLUCIONARIO INSTITUCIONAL
<b>Otro Partido</b>	COA PRI PVEM
<b>Nombre Candidato</b>	EVELIO DZIB, RUBEN CARRILLO, FELIPE CERVERA
<b>Descripción del Cargo</b>	DIPUTADO FEDERAL
<b>Otro Cargo</b>	
<b>Lema / Versión</b>	SENSIBILIDAD Y ORDEN POR MUNA

<b>Entidad</b>	YUCATÁN
<b>Municipio</b>	MUNA
<b>Colonia</b>	CENTRO
<b>Calle</b>	23
<b>Número</b>	S N
<b>Entre calle</b>	14
<b>Y Calle</b>	ESQUINA
<b>C.P.</b>	97480
<b>Referencia</b>	ESQUINA
<b>Distritos Federales</b>	DISTRITO V
<b>Distritos Locales</b>	DISTRITO XIII

<b>Observaciones</b>	TRES CANDIDATOS: EVELIO DZIB, RUBEN CARRILLO, FELIPE CERVERA. A UN LADO SE ENCUENTRA UNA MANTA DE OTRO PARTIDO
----------------------	--

<b>Tamaño</b>	Ancho: 2 metros, alto: 1 metros
---------------	---------------------------------

<b>Tipo Anuncio</b>	MANTAS
---------------------	--------



**Sistema Integral de Monitoreo de Espectaculares**
**Reporte de recorrido**

Usuario erik.farfan

Id Encuesta: 25820 - Ticket:4266 - Estatus: Autorizado

<b>Período Electoral</b>	CAMPAÑA
<b>Ámbito</b>	Ambos
<b>Partido Político</b>	PARTIDO REVOLUCIONARIO INSTITUCIONAL
<b>Otro Partido</b>	
<b>Nombre Candidato</b>	LIBORIO VIDAL
<b>Descripción del Cargo</b>	DIPUTADO FEDERAL
<b>Otro Cargo</b>	
<b>Lema / Versión</b>	NO TIENE

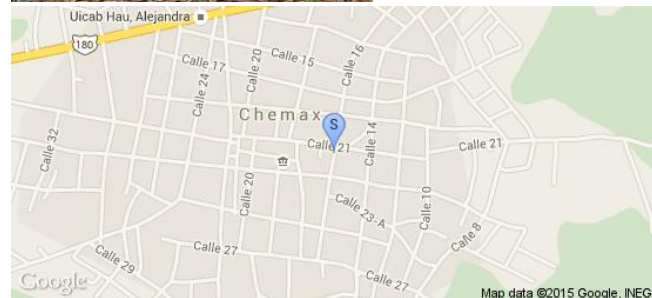
<b>Entidad</b>	YUCATÁN
<b>Municipio</b>	CHEMAX
<b>Colonia</b>	CENTRO
<b>Calle</b>	18
<b>Número</b>	SN
<b>Entre calle</b>	27
<b>Y Calle</b>	29
<b>C.P.</b>	97770
<b>Referencia</b>	FRENTE A UN TENDEJON
<b>Distritos Federales</b>	DISTRITO I
<b>Distritos Locales</b>	DISTRITO XI

<b>Observaciones</b>	BARDA DE CONCRETO
----------------------	-------------------

<b>Tamaño</b>	Ancho: .2 metros, alto: 1 metros
---------------	----------------------------------



<b>Tipo Anuncio</b>	COLUMNAS
---------------------	----------



Sistema Integral de Monitoreo de Espectaculares

Reporte de recorrido

Usuario erik.farfan

Id Encuesta: 25823 - Ticket:4267 - Estatus: Autorizado

<b>Período Electoral</b>	CAMPAÑA
<b>Ámbito</b>	Ambos
<b>Partido Político</b>	PARTIDO REVOLUCIONARIO INSTITUCIONAL
<b>Otro Partido</b>	
<b>Nombre Candidato</b>	FRANCISCO TORRES, NERIO TORRES ARCILLA, FRANCISCO TORRES
<b>Descripción del Cargo</b>	DIPUTADO FEDERAL
<b>Otro Cargo</b>	
<b>Lema / Versión</b>	SENSIBILIDAD Y ORDEN

<b>Entidad</b>	YUCATÁN
<b>Municipio</b>	MÉRIDA
<b>Colonia</b>	BUENA VISTA
<b>Calle</b>	60
<b>Número</b>	SN
<b>Entre calle</b>	27
<b>Y Calle</b>	CIRCUITI COLONIAS
<b>C.P.</b>	97127
<b>Referencia</b>	CERCA GASOLINERA
<b>Distritos Federales</b>	DISTRITO IV
<b>Distritos Locales</b>	DISTRITO V

**Observaciones**

**Tamaño** Ancho: 15 metros, alto: 2.5 metros

**Tipo Anuncio** MUROS



Sistema Integral de Monitoreo de Espectaculares

Reporte de recorrido

Usuario erik.farfan

Id Encuesta: 25833 - Ticket:4268 - Estatus:Autorizado

Período Electoral	CAMPAÑA
Ámbito	Ambos
Partido Político	PARTIDO REVOLUCIONARIO INSTITUCIONAL
Otro Partido	
Nombre Candidato	MARIO PENICHE Y LIBORIO VIDAL
Descripción del Cargo	DIPUTADO FEDERAL
Otro Cargo	
Lema / Versión	SENSIBILIDAD Y ORDEN

Entidad	YUCATÁN
Municipio	VALLADOLID
Colonia	SAN JUAN
Calle	40
Número	239 A
Entre calle	51
Y Calle	53
C.P.	97780
Referencia	ESTUDIO GRABACION MAYO
Distritos Federales	DISTRITO I
Distritos Locales	DISTRITO XI

Observaciones

Tamaño Ancho: 1 metros, alto: .5 metros

Tipo Anuncio MANTAS



Sistema Integral de Monitoreo de Espectaculares

Reporte de recorrido

Usuario erik.farfan

Id Encuesta: 25834 - Ticket:4268 - Estatus:Autorizado

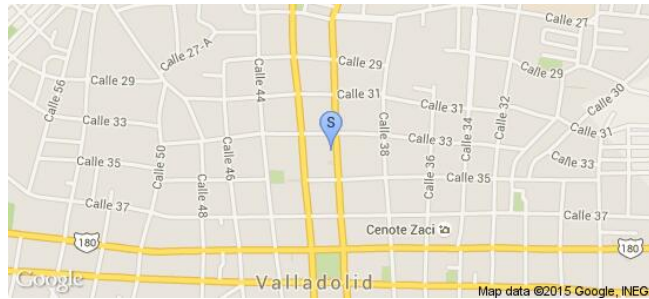

Período Electoral	CAMPAÑA
Ámbito	Ambos
Partido Político	PARTIDO REVOLUCIONARIO INSTITUCIONAL
Otro Partido	
Nombre Candidato	LIBORIO VIDAL
Descripción del Cargo	DIPUTADO FEDERAL
Otro Cargo	
Lema / Versión	SENSIBILIDAD Y ORDEN

Entidad	YUCATÁN
Municipio	VALLADOLID
Colonia	CENTRO
Calle	40
Número	181 C
Entre calle	33
Y Calle	35
C.P.	97780
Referencia	REFACCIONARIA EL VOLANTE
Distritos Federales	DISTRITO I
Distritos Locales	DISTRITO XI

Observaciones

Tamaño Ancho: 3 metros, alto: 2 metros

Tipo Anuncio MANTAS



**Sistema Integral de Monitoreo de Espectaculares**
**Reporte de recorrido**

Usuario erik.farfan

Id Encuesta: 25835 - Ticket:4268 - Estatus: Autorizado

<b>Período Electoral</b>	CAMPAÑA
<b>Ámbito</b>	Ambos
<b>Partido Político</b>	PARTIDO REVOLUCIONARIO INSTITUCIONAL
<b>Otro Partido</b>	
<b>Nombre Candidato</b>	LIBORIO VIDAL
<b>Descripción del Cargo</b>	DIPUTADO FEDERAL
<b>Otro Cargo</b>	
<b>Lema / Versión</b>	SENSIBILIDAD Y ORDEN

<b>Entidad</b>	YUCATÁN
<b>Municipio</b>	VALLADOLID
<b>Colonia</b>	SANYA LUCIA
<b>Calle</b>	40
<b>Número</b>	SN
<b>Entre calle</b>	25
<b>Y Calle</b>	25
<b>C.P.</b>	97780
<b>Referencia</b>	VENTA DE CARNECAHUMADA FLAMBOYANES3
<b>Distritos Federales</b>	DISTRITO I
<b>Distritos Locales</b>	DISTRITO XI

**Observaciones**
**Tamaño** Ancho: 3 metros, alto: 2 metros

**Tipo Anuncio** MANTAS




Sistema Integral de Monitoreo de Espectaculares

Reporte de recorrido

Usuario erik.farfan

Id Encuesta: 25836 - Ticket:4268 - Estatus:Autorizado

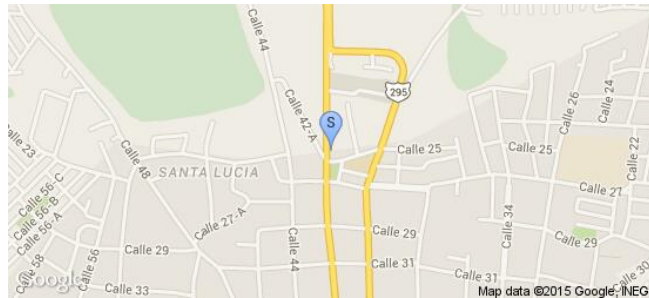

<b>Período Electoral</b>	CAMPAÑA
<b>Ámbito</b>	Ambos
<b>Partido Político</b>	PARTIDO REVOLUCIONARIO INSTITUCIONAL
<b>Otro Partido</b>	
<b>Nombre Candidato</b>	LUBORIO VIDAL, MARENA LÓPEZ, MARIO PENICHE
<b>Descripción del Cargo</b>	DIPUTADO FEDERAL
<b>Otro Cargo</b>	
<b>Lema / Versión</b>	SENCIBILIDAD Y IRDEN

<b>Entidad</b>	YUCATÁN
<b>Municipio</b>	VALLADOLID
<b>Colonia</b>	SANTA LUCIA
<b>Calle</b>	42
<b>Número</b>	S/N
<b>Entre calle</b>	23
<b>Y Calle</b>	25
<b>C.P.</b>	97780
<b>Referencia</b>	FRENTA A PLAZA SANTA LUCIA
<b>Distritos Federales</b>	DISTRITO I
<b>Distritos Locales</b>	DISTRITO XI

**Observaciones**

**Tamaño** Ancho: 3 metros, alto: 2 metros

**Tipo Anuncio** MANTAS



Sistema Integral de Monitoreo de Espectaculares

Reporte de recorrido

Usuario erik.farfan

Id Encuesta: 25838 - Ticket:4268 - Estatus:Autorizado

Período Electoral	CAMPAÑA
Ámbito	Ambos
Partido Político	PARTIDO REVOLUCIONARIO INSTITUCIONAL
Otro Partido	
Nombre Candidato	LIBORIO VIDAL/ MARENA LOPEZ/ ALFREDO
Descripción del Cargo	DIPUTADO FEDERAL
Otro Cargo	
Lema / Versión	SENSIBILIDAD Y ORDEN

Entidad	YUCATÁN
Municipio	CHEMAX
Colonia	SAN FRANCISCO
Calle	21
Número	SN
Entre calle	30
Y Calle	32
C.P.	97770
Referencia	A LADO AGENCIA DE CERVEZA CORONA
Distritos Federales	DISTRITO I
Distritos Locales	DISTRITO XI

Observaciones

Tamaño Ancho: 1 metros, alto: .5 metros

Tipo Anuncio MANTAS



Sistema Integral de Monitoreo de Espectaculares

Reporte de recorrido

Usuario eusebio.dimas

Id Encuesta: 26365 - Ticket:4190 - Estatus: Autorizado

Período Electoral	CAMPAÑA
Ámbito	Ambos
Partido Político	PARTIDO REVOLUCIONARIO INSTITUCIONAL
Otro Partido	
Nombre Candidato	MARCO VELA, JOSUE COUOH, FELIPE CERVERA
Descripción del Cargo	DIPUTADO FEDERAL
Otro Cargo	
Lema / Versión	SENSIBILIDAD Y ORDEN POR TEKAX

Entidad	YUCATÁN
Municipio	TEKAX
Colonia	SAN FRANCISCO
Calle	45
Número	118
Entre calle	64
Y Calle	62
C.P.	97790
Referencia	CASA ROSA
Distritos Federales	DISTRITO V
Distritos Locales	DISTRITO XII

Observaciones CASA ROSA

Tamaño Ancho: 3 metros, alto: 2 metros

Tipo Anuncio MANTAS



Usuario eusebio.dimas

Id Encuesta: 26367 - Ticket:4190 - Estatus:Autorizado

<b>Período Electoral</b>	CAMPAÑA
<b>Ámbito</b>	Ambos
<b>Partido Político</b>	PARTIDO REVOLUCIONARIO INSTITUCIONAL
<b>Otro Partido</b>	
<b>Nombre Candidato</b>	MARCO VELA, JOSUE COUOH, FELIPE CERVERA
<b>Descripción del Cargo</b>	DIPUTADO FEDERAL
<b>Otro Cargo</b>	
<b>Lema / Versión</b>	SENSIBILIDAD Y ORDEN POR TEKAX

<b>Entidad</b>	YUCATÁN
<b>Municipio</b>	TEKAX
<b>Colonia</b>	SAN FRANCISCO
<b>Calle</b>	45
<b>Número</b>	205
<b>Entre calle</b>	54
<b>Y Calle</b>	56
<b>C.P.</b>	97790
<b>Referencia</b>	CASA ROSA
<b>Distritos Federales</b>	DISTRITO V
<b>Distritos Locales</b>	DISTRITO XII

**Observaciones** A LADO DE ARBOLEDAS

**Tamaño** Ancho: 1 metros, alto: .8 metros

**Tipo Anuncio** MANTAS



Sistema Integral de Monitoreo de Espectaculares

Reporte de recorrido

Usuario eusebio.dimas

Id Encuesta: 26371 - Ticket:4190 - Estatus: Autorizado

Período Electoral	CAMPAÑA
Ámbito	Ambos
Partido Político	PARTIDO REVOLUCIONARIO INSTITUCIONAL
Otro Partido	
Nombre Candidato	MARCO VELA, JOSUE COUOH, FELIPE CERVERA
Descripción del Cargo	DIPUTADO FEDERAL
Otro Cargo	
Lema / Versión	SENSIBILIDAD Y ORDEN POR TEKAX

Entidad	YUCATÁN
Municipio	TEKAX
Colonia	SAN IGNACIO
Calle	52
Número	S N
Entre calle	35
Y Calle	37
C.P.	97970
Referencia	ESQUINA
Distritos Federales	DISTRITO V
Distritos Locales	DISTRITO XII

Observaciones PALMERAS

Tamaño Ancho: 2 metros, alto: 1 metros

Tipo Anuncio MANTAS



Sistema Integral de Monitoreo de Espectaculares

Reporte de recorrido

Usuario eusebio.dimas

Id Encuesta: 26372 - Ticket:4190 - Estatus:Autorizado



<b>Período Electoral</b>	CAMPAÑA
<b>Ámbito</b>	Ambos
<b>Partido Político</b>	PARTIDO REVOLUCIONARIO INSTITUCIONAL
<b>Otro Partido</b>	
<b>Nombre Candidato</b>	MARCO VELA, JOSUE COUOH, FELIPE CERVERA
<b>Descripción del Cargo</b>	DIPUTADO FEDERAL
<b>Otro Cargo</b>	
<b>Lema / Versión</b>	SENSIBILIDAD Y ORDEN POR TEKAX

<b>Entidad</b>	YUCATÁN
<b>Municipio</b>	TEKAX
<b>Colonia</b>	CENTRO
<b>Calle</b>	52
<b>Número</b>	206
<b>Entre calle</b>	53
<b>Y Calle</b>	ESQUINA
<b>C.P.</b>	97970
<b>Referencia</b>	CASA EN VENTA
<b>Distritos Federales</b>	DISTRITO V
<b>Distritos Locales</b>	DISTRITO XII

**Observaciones** CASA ROSA

**Tamaño** Ancho: 2 metros, alto: 1 metros

**Tipo Anuncio** MANTAS



Sistema Integral de Monitoreo de Espectaculares

Reporte de recorrido

Usuario eusebio.dimas

Id Encuesta: 320 - Ticket:97 - Estatus:Autorizado



<b>Período Electoral</b>	CAMPAÑA
<b>Ámbito</b>	Ambos
<b>Partido Político</b>	PARTIDO REVOLUCIONARIO INSTITUCIONAL
<b>Otro Partido</b>	
<b>Nombre Candidato</b>	NERIO TORRES, LORENA FARAH, FRANCISCO TORRES
<b>Descripción del Cargo</b>	PRESIDENTE MUNICIPAL
<b>Otro Cargo</b>	
<b>Lema / Versión</b>	SENSIBILIDAD Y ORDEN POR MERIDA

<b>Entidad</b>	YUCATÁN
<b>Municipio</b>	MÉRIDA
<b>Colonia</b>	FLORIDA
<b>Calle</b>	17
<b>Número</b>	314
<b>Entre calle</b>	32
<b>Y Calle</b>	34
<b>C.P.</b>	97138
<b>Referencia</b>	CASA VRRDE
<b>Distritos Federales</b>	DISTRITO IV
<b>Distritos Locales</b>	DISTRITO I

**Observaciones** DOS CANDIDATOS LOCALES Y UNO FEDERAL

**Tamaño** Ancho: 1.5 metros, alto: 1 metros

**Tipo Anuncio** MANTAS



**Sistema Integral de Monitoreo de Espectaculares**
**Reporte de recorrido**

Usuario eusebio.dimas

Id Encuesta: 324 - Ticket:97 - Estatus:Autorizado

**Período Electoral** CAMPAÑA  
**Ámbito** Ambos

**Entidad** YUCATÁN  
**Municipio** MÉRIDA  
**Colonia** JARDINES DE MERIDA

**Partido Político** PARTIDO REVOLUCIONARIO INSTITUCIONAL

**Calle** 17

**Otro Partido**
**Número** 427

**Nombre Candidato** LORENA FARAH, NERIO TORRES, FRANCISCO TORRES

**Entre calle** 48

**Descripción del Cargo** OTRO LOCAL

**Y Calle** 50

**Otro Cargo**
**C.P.** 97135

**Lema / Versión** SENSIBILIDAD Y ORDEN POR MERIDA



**Referencia** CASA BLANCA

**Distritos Federales** DISTRITO IV

**Observaciones** DOS CANDIDATOS LOCALES Y UNO FEDERAL

**Distritos Locales** DISTRITO I

**Tamaño** Ancho: 1 metros, alto: .7 metros

**Tipo Anuncio** MANTAS




Sistema Integral de Monitoreo de Espectaculares

Reporte de recorrido

Usuario lenny.cetina

Id Encuesta: 364 - Ticket:105 - Estatus:Autorizado

<b>Período Electoral</b>	CAMPAÑA
<b>Ámbito</b>	Ambos
<b>Partido Político</b>	PARTIDO REVOLUCIONARIO INSTITUCIONAL
<b>Otro Partido</b>	
<b>Nombre Candidato</b>	NERIO TORRES LORENA FARAH Y FRANCISCO TORRES
<b>Descripción del Cargo</b>	OTRO FEDERAL
<b>Otro Cargo</b>	
<b>Lema / Versión</b>	SENSIBILIDAD Y ORDEN POR MERIDA

<b>Entidad</b>	YUCATÁN
<b>Municipio</b>	MÉRIDA
<b>Colonia</b>	LA FLORIDA
<b>Calle</b>	17
<b>Número</b>	316
<b>Entre calle</b>	32
<b>Y Calle</b>	34
<b>C.P.</b>	97138
<b>Referencia</b>	CASA HABITACION
<b>Distritos Federales</b>	DISTRITO IV
<b>Distritos Locales</b>	DISTRITO I

**Observaciones** DOS CANDIDATOS LOCALES Y UNOFEDERAL

**Tamaño** Ancho: 1.5 metros, alto: 1 metros

**Tipo Anuncio** MANTAS



Sistema Integral de Monitoreo de Espectaculares

Reporte de recorrido

Usuario lenny.cetina

Id Encuesta: 367 - Ticket:105 - Estatus:Autorizado


Período Electoral	CAMPAÑA
Ámbito	Ambos
Partido Político	PARTIDO REVOLUCIONARIO INSTITUCIONAL
Otro Partido	
Nombre Candidato	LORENA FARAH NERIO TORRES FRANCISVO TORRES
Descripción del Cargo	OTRO FEDERAL
Otro Cargo	
Lema / Versión	SENSIBILIDAD Y ORDEN PIR MERIDA

Entidad	YUCATÁN
Municipio	MÉRIDA
Colonia	JARDINES DE MERIDA
Calle	17
Número	419
Entre calle	48
Y Calle	44
C.P.	97135
Referencia	CASA AMARILLA
Distritos Federales	DISTRITO IV
Distritos Locales	DISTRITO I

Observaciones	TRES CANDIDATOS. DOS LOCALES Y UN FEDERAL
---------------	---

Tamaño Ancho: 1 metros, alto: .7 metros

Tipo Anuncio MANTAS



Sistema Integral de Monitoreo de Espectaculares

Reporte de recorrido

Usuario eusebio.dimas

Id Encuesta: 44614 - Ticket:7007 - Estatus: Autorizado

Período Electoral	CAMPAÑA
Ámbito	Ambos
Partido Político	PARTIDO REVOLUCIONARIO INSTITUCIONAL
Otro Partido	
Nombre Candidato	JORGE ESQUIVEL / PABLO GAMBOA
Descripción del Cargo	DIPUTADO FEDERAL
Otro Cargo	
Lema / Versión	SENSIBILIDAD Y ORDEN

Entidad	YUCATÁN
Municipio	MÉRIDA
Colonia	TEMOZON NORTE
Calle	5
Número	SIN NUMERO
Entre calle	SIN CALLE
Y Calle	AVENIDA
C.P.	97300
Referencia	DOMICILIO
Distritos Federales	DISTRITO III
Distritos Locales	DISTRITO IV

Observaciones

Tamaño Ancho: 1.5 metros, alto: 1 metros

Tipo Anuncio MANTAS



Sistema Integral de Monitoreo de Espectaculares

Reporte de recorrido

Usuario eusebio.dimas

Id Encuesta: 44725 - Ticket:7028 - Estatus: Autorizado

Período Electoral	CAMPAÑA
Ámbito	Ambos
Partido Político	PARTIDO REVOLUCIONARIO INSTITUCIONAL
Otro Partido	
Nombre Candidato	JORGE ESQUIVEL/FRANCISCO TORRES
Descripción del Cargo	DIPUTADO FEDERAL
Otro Cargo	
Lema / Versión	SENSIBILIDAD Y ORDEN

Entidad	YUCATÁN
Municipio	MÉRIDA
Colonia	COMISARIA CHOLUL
Calle	23
Número	104 B
Entre calle	20
Y Calle	18
C.P.	97305
Referencia	DOMICILIO
Distritos Federales	DISTRITO IV
Distritos Locales	DISTRITO IV

Observaciones

Tamaño Ancho: 1.5 metros, alto: 1 metros

Tipo Anuncio MANTAS



**Sistema Integral de Monitoreo de Espectaculares**
**Reporte de recorrido**

Usuario eusebio.dimas

Id Encuesta: 44758 - Ticket:7034 - Estatus:Autorizado

<b>Período Electoral</b>	CAMPAÑA
<b>Ámbito</b>	Ambos
<b>Partido Político</b>	PARTIDO REVOLUCIONARIO INSTITUCIONAL
<b>Otro Partido</b>	
<b>Nombre Candidato</b>	MAURICIO VILA, JORGE ESQUIVEL, NERIO TORRES
<b>Descripción del Cargo</b>	PRESIDENTE MUNICIPAL
<b>Otro Cargo</b>	
<b>Lema / Versión</b>	MÉRIDA HACÍA ADELANTE

<b>Entidad</b>	YUCATÁN
<b>Municipio</b>	MÉRIDA
<b>Colonia</b>	CHOLUL
<b>Calle</b>	19
<b>Número</b>	SIN NUMERO
<b>Entre calle</b>	18
<b>Y Calle</b>	20
<b>C.P.</b>	97305
<b>Referencia</b>	DOMICILIO
<b>Distritos Federales</b>	DISTRITO I
<b>Distritos Locales</b>	DISTRITO I

**Observaciones**
**Tamaño** Ancho: 1 metros, alto: 1 metros

**Tipo Anuncio** MANTAS


Sistema Integral de Monitoreo de Espectaculares

Reporte de recorrido

Usuario eusebio.dimas

Id Encuesta: 44838 - Ticket:7045 - Estatus:Autorizado

Período Electoral	CAMPAÑA
Ámbito	Ambos
Partido Político	PARTIDO REVOLUCIONARIO INSTITUCIONAL
Otro Partido	
Nombre Candidato	JORGE ESQUIVEL/FRANCISCO TORRES
Descripción del Cargo	DIPUTADO FEDERAL
Otro Cargo	
Lema / Versión	SENSIBILIDAD Y ORDEN

Entidad	YUCATÁN
Municipio	MÉRIDA
Colonia	CHOLUL
Calle	19
Número	SIN NUMERO
Entre calle	18
Y Calle	20
C.P.	97305
Referencia	DOMICILIO
Distritos Federales	DISTRITO IV
Distritos Locales	DISTRITO IV

Observaciones

Tamaño Ancho: 1.5 metros, alto: 1 metros

Tipo Anuncio MANTAS



**Sistema Integral de Monitoreo de Espectaculares**
**Reporte de recorrido**

Usuario eusebio.dimas

Id Encuesta: 44896 - Ticket:7053 - Estatus: Autorizado

<b>Período Electoral</b>	CAMPAÑA
<b>Ámbito</b>	Ambos
<b>Partido Político</b>	PARTIDO REVOLUCIONARIO INSTITUCIONAL
<b>Otro Partido</b>	
<b>Nombre Candidato</b>	JORGE ESQUIVEL/PABLO GAMBOA
<b>Descripción del Cargo</b>	DIPUTADO FEDERAL
<b>Otro Cargo</b>	
<b>Lema / Versión</b>	SENSIBILIDAD Y ORDEN

<b>Entidad</b>	YUCATÁN
<b>Municipio</b>	MÉRIDA
<b>Colonia</b>	DZITYA
<b>Calle</b>	19
<b>Número</b>	D40
<b>Entre calle</b>	20
<b>Y Calle</b>	18
<b>C.P.</b>	97302
<b>Referencia</b>	DOMICILIO
<b>Distritos Federales</b>	DISTRITO III
<b>Distritos Locales</b>	DISTRITO IV

**Observaciones**
**Tamaño** Ancho: 1.5 metros, alto: 1 metros

**Tipo Anuncio** MANTAS


**Sistema Integral de Monitoreo de Espectaculares**
**Reporte de recorrido**

Usuario eusebio.dimas

Id Encuesta: 44897 - Ticket:7054 - Estatus: Autorizado

<b>Período Electoral</b>	CAMPAÑA
<b>Ámbito</b>	Ambos
<b>Partido Político</b>	PARTIDO REVOLUCIONARIO INSTITUCIONAL
<b>Otro Partido</b>	
<b>Nombre Candidato</b>	JORGE ESQUIVEL/ PABLO GAMBOA
<b>Descripción del Cargo</b>	DIPUTADO FEDERAL
<b>Otro Cargo</b>	
<b>Lema / Versión</b>	SENSIBILIDAD Y ORDEN

<b>Entidad</b>	YUCATÁN
<b>Municipio</b>	MÉRIDA
<b>Colonia</b>	DZITYA
<b>Calle</b>	19
<b>Número</b>	SIN NÚMERO
<b>Entre calle</b>	22
<b>Y Calle</b>	20
<b>C.P.</b>	97302
<b>Referencia</b>	CASA
<b>Distritos Federales</b>	DISTRITO III
<b>Distritos Locales</b>	DISTRITO IV

**Observaciones**
**Tamaño** Ancho: 1.5 metros, alto: 1 metros

**Tipo Anuncio** MANTAS




Sistema Integral de Monitoreo de Espectaculares

Reporte de recorrido

Usuario eusebio.dimas

Id Encuesta: 44908 - Ticket:7056 - Estatus: Autorizado

Período Electoral	CAMPAÑA
Ámbito	Ambos
Partido Político	PARTIDO REVOLUCIONARIO INSTITUCIONAL
Otro Partido	
Nombre Candidato	NERIO TORRES PABLO GAMBOA
Descripción del Cargo	DIPUTADO FEDERAL
Otro Cargo	
Lema / Versión	SENSIBILIDAD Y ORDEN

Entidad	YUCATÁN
Municipio	MÉRIDA
Colonia	DZITYA
Calle	18
Número	SN
Entre calle	19
Y Calle	21
C.P.	97302
Referencia	CASA
Distritos Federales	DISTRITO III
Distritos Locales	DISTRITO IV

Observaciones

Tamaño Ancho: 1.5 metros, alto: 1 metros

Tipo Anuncio MANTAS



Sistema Integral de Monitoreo de Espectaculares

Reporte de recorrido

Usuario eusebio.dimas

Id Encuesta: 44940 - Ticket:7061 - Estatus: Autorizado

<b>Período Electoral</b>	CAMPAÑA
<b>Ámbito</b>	Ambos
<b>Partido Político</b>	PARTIDO REVOLUCIONARIO INSTITUCIONAL
<b>Otro Partido</b>	
<b>Nombre Candidato</b>	NERIO TORRES/JORGE ESQUIVEL/PABLO GAMBOA
<b>Descripción del Cargo</b>	DIPUTADO FEDERAL
<b>Otro Cargo</b>	
<b>Lema / Versión</b>	SENSIBILIDAD Y ORDEN

<b>Entidad</b>	YUCATÁN
<b>Municipio</b>	MÉRIDA
<b>Colonia</b>	CHOLUL
<b>Calle</b>	26
<b>Número</b>	9
<b>Entre calle</b>	19
<b>Y Calle</b>	21
<b>C.P.</b>	97302
<b>Referencia</b>	DOMICILIO
<b>Distritos Federales</b>	DISTRITO III
<b>Distritos Locales</b>	DISTRITO IV

**Observaciones**

**Tamaño** Ancho: 1.5 metros, alto: 1 metros

**Tipo Anuncio** MANTAS



Sistema Integral de Monitoreo de Espectaculares

Reporte de recorrido

Usuario eusebio.dimas

Id Encuesta: 44941 - Ticket:7062 - Estatus: Autorizado

<b>Período Electoral</b>	CAMPAÑA
<b>Ámbito</b>	Ambos
<b>Partido Político</b>	PARTIDO REVOLUCIONARIO INSTITUCIONAL
<b>Otro Partido</b>	
<b>Nombre Candidato</b>	NERIO TORRES JORGE ESQUIVEL PABLO GAMBOA
<b>Descripción del Cargo</b>	DIPUTADO FEDERAL
<b>Otro Cargo</b>	
<b>Lema / Versión</b>	SENSIBILIDAD Y ORDEN

<b>Entidad</b>	YUCATÁN
<b>Municipio</b>	MÉRIDA
<b>Colonia</b>	DZITYA
<b>Calle</b>	19
<b>Número</b>	SIN NÚMERO
<b>Entre calle</b>	20
<b>Y Calle</b>	22
<b>C.P.</b>	97302
<b>Referencia</b>	DOMICILIO
<b>Distritos Federales</b>	DISTRITO III
<b>Distritos Locales</b>	DISTRITO IV

**Observaciones**

**Tamaño** Ancho: 1.5 metros, alto: 1 metros

**Tipo Anuncio** MANTAS



Sistema Integral de Monitoreo de Espectaculares

Reporte de recorrido

Usuario eusebio.dimas

Id Encuesta: 44992 - Ticket:7068 - Estatus: Autorizado

<b>Período Electoral</b>	CAMPAÑA
<b>Ámbito</b>	Ambos
<b>Partido Político</b>	PARTIDO REVOLUCIONARIO INSTITUCIONAL
<b>Otro Partido</b>	
<b>Nombre Candidato</b>	PABLO GAMBOA JORGE ESQUIVEL
<b>Descripción del Cargo</b>	DIPUTADO FEDERAL
<b>Otro Cargo</b>	
<b>Lema / Versión</b>	SENSIBILIDAD Y ORDEN

<b>Entidad</b>	YUCATÁN
<b>Municipio</b>	MÉRIDA
<b>Colonia</b>	SAN ANTONIO HOOL
<b>Calle</b>	22
<b>Número</b>	SN
<b>Entre calle</b>	19
<b>Y Calle</b>	17
<b>C.P.</b>	97300
<b>Referencia</b>	DOMICILIO
<b>Distritos Federales</b>	DISTRITO III
<b>Distritos Locales</b>	DISTRITO IV

**Observaciones**

**Tamaño** Ancho: 1.5 metros, alto: 1 metros

**Tipo Anuncio** MANTAS



Sistema Integral de Monitoreo de Espectaculares

Reporte de recorrido

Usuario eusebio.dimas

Id Encuesta: 45067 - Ticket:7083 - Estatus: Autorizado

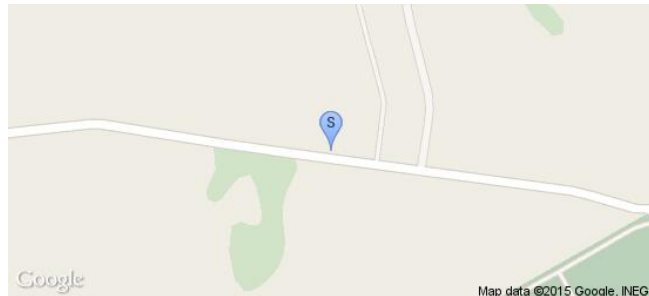
<b>Período Electoral</b>	CAMPAÑA
<b>Ámbito</b>	Ambos
<b>Partido Político</b>	PARTIDO REVOLUCIONARIO INSTITUCIONAL
<b>Otro Partido</b>	
<b>Nombre Candidato</b>	PABLO GAMBOA NERIO TORRES JORGE ESQUIVEL
<b>Descripción del Cargo</b>	DIPUTADO FEDERAL
<b>Otro Cargo</b>	
<b>Lema / Versión</b>	SENSIBILIDAD Y ORDEN

<b>Entidad</b>	YUCATÁN
<b>Municipio</b>	MÉRIDA
<b>Colonia</b>	TAMANCHE
<b>Calle</b>	21
<b>Número</b>	SN
<b>Entre calle</b>	SC
<b>Y Calle</b>	SC
<b>C.P.</b>	97302
<b>Referencia</b>	DOMICILIO
<b>Distritos Federales</b>	DISTRITO III
<b>Distritos Locales</b>	

**Observaciones**

**Tamaño** Ancho: 1.5 metros, alto: 1 metros

**Tipo Anuncio** MANTAS



**Sistema Integral de Monitoreo de Espectaculares**
**Reporte de recorrido**

Usuario eusebio.dimas

Id Encuesta: 45079 - Ticket:7085 - Estatus:Autorizado

<b>Período Electoral</b>	CAMPAÑA
<b>Ámbito</b>	Ambos
<b>Partido Político</b>	PARTIDO REVOLUCIONARIO INSTITUCIONAL
<b>Otro Partido</b>	
<b>Nombre Candidato</b>	NERIO TORRES JORGE ESQUIVEL PABLO GAMBOA
<b>Descripción del Cargo</b>	PRESIDENTE MUNICIPAL
<b>Otro Cargo</b>	
<b>Lema / Versión</b>	SENSIBILIDAD Y ORDEN

<b>Entidad</b>	YUCATÁN
<b>Municipio</b>	MÉRIDA
<b>Colonia</b>	TAMANCHE
<b>Calle</b>	21
<b>Número</b>	330
<b>Entre calle</b>	16
<b>Y Calle</b>	18
<b>C.P.</b>	97304
<b>Referencia</b>	DOMICILIO
<b>Distritos Federales</b>	DISTRITO III
<b>Distritos Locales</b>	DISTRITO IV

**Observaciones**
**Tamaño** Ancho: 1.5 metros, alto: 1 metros

**Tipo Anuncio** MANTAS


**Sistema Integral de Monitoreo de Espectaculares**
**Reporte de recorrido**

Usuario eusebio.dimas

Id Encuesta: 45102 - Ticket:7089 - Estatus:Autorizado

<b>Período Electoral</b>	CAMPAÑA
<b>Ámbito</b>	Ambos
<b>Partido Político</b>	PARTIDO REVOLUCIONARIO INSTITUCIONAL
<b>Otro Partido</b>	
<b>Nombre Candidato</b>	NERIO TORRES, PABLO GAMBOA Y JORGE SANDOVAL
<b>Descripción del Cargo</b>	PRESIDENTE MUNICIPAL
<b>Otro Cargo</b>	
<b>Lema / Versión</b>	SENSIBILIDAD Y ORDEN

<b>Entidad</b>	YUCATÁN
<b>Municipio</b>	MÉRIDA
<b>Colonia</b>	XCUNYA
<b>Calle</b>	21
<b>Número</b>	SN
<b>Entre calle</b>	20
<b>Y Calle</b>	18
<b>C.P.</b>	97308
<b>Referencia</b>	ESQUINA
<b>Distritos Federales</b>	
<b>Distritos Locales</b>	DISTRITO IV

**Observaciones**
**Tamaño** Ancho: 1.5 metros, alto: 1 metros

**Tipo Anuncio** MANTAS


**Sistema Integral de Monitoreo de Espectaculares**
**Reporte de recorrido**

Usuario eusebio.dimas

Id Encuesta: 55303 - Ticket:17129 - Estatus: Autorizado

<b>Período Electoral</b>	CAMPAÑA
<b>Ámbito</b>	Ambos
<b>Partido Político</b>	PARTIDO REVOLUCIONARIO INSTITUCIONAL
<b>Otro Partido</b>	
<b>Nombre Candidato</b>	LORENA FARAH FRANCISCO TORRES NERIO TORRES
<b>Descripción del Cargo</b>	DIPUTADO FEDERAL
<b>Otro Cargo</b>	
<b>Lema / Versión</b>	SENSIBILIDAD Y ORDEN

<b>Entidad</b>	YUCATÁN
<b>Municipio</b>	MÉRIDA
<b>Colonia</b>	LEANDRO VALLE
<b>Calle</b>	35
<b>Número</b>	214
<b>Entre calle</b>	6
<b>Y Calle</b>	8
<b>C.P.</b>	97143
<b>Referencia</b>	CASA
<b>Distritos Federales</b>	DISTRITO IV
<b>Distritos Locales</b>	DISTRITO V

**Observaciones**
**Tamaño** Ancho: 1.5 metros, alto: 1 metros

**Tipo Anuncio** MANTAS




Sistema Integral de Monitoreo de Espectaculares

Reporte de recorrido

Usuario delta.rodriguez

Id Encuesta: 55681 - Ticket:17182 - Estatus: Autorizado

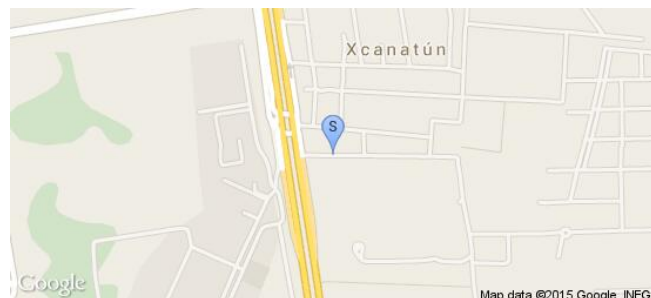
Período Electoral	CAMPAÑA
Ámbito	Ambos
Partido Político	PARTIDO REVOLUCIONARIO INSTITUCIONAL
Otro Partido	
Nombre Candidato	NERIO TORRES
Descripción del Cargo	PRESIDENTE MUNICIPAL
Otro Cargo	
Lema / Versión	SENSIBILIDAD Y ORDEN

Entidad	YUCATÁN
Municipio	MÉRIDA
Colonia	XCANANTUN
Calle	26
Número	SN
Entre calle	17
Y Calle	15
C.P.	97302
Referencia	CARRETERA PROGRESO
Distritos Federales	DISTRITO IV
Distritos Locales	DISTRITO IV

Observaciones

Tamaño Ancho: 8 metros, alto: 4 metros

Tipo Anuncio PANORÁMICOS



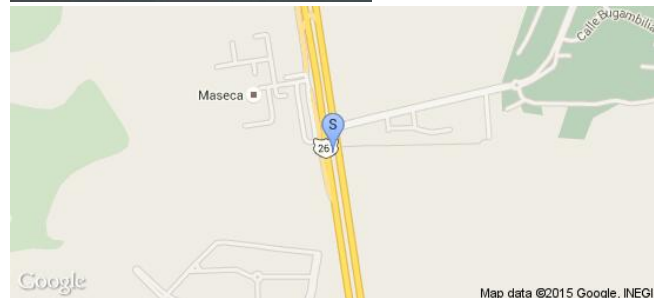

**Sistema Integral de Monitoreo de Espectaculares**
**Reporte de recorrido**
**Usuario** delta.rodriguez

**Id Encuesta:** 55692 - **Ticket:**17184 - **Estatus:**Autorizado

<b>Período Electoral</b>	CAMPAÑA
<b>Ámbito</b>	Ambos
<b>Partido Político</b>	PARTIDO REVOLUCIONARIO INSTITUCIONAL
<b>Otro Partido</b>	
<b>Nombre Candidato</b>	NERIO TORRES
<b>Descripción del Cargo</b>	PRESIDENTE MUNICIPAL
<b>Otro Cargo</b>	
<b>Lema / Versión</b>	SENSIBILIDAD Y ORDEN

<b>Entidad</b>	YUCATÁN
<b>Municipio</b>	MÉRIDA
<b>Colonia</b>	XCANANTUN
<b>Calle</b>	26
<b>Número</b>	SN
<b>Entre calle</b>	13
<b>Y Calle</b>	15
<b>C.P.</b>	97302
<b>Referencia</b>	PUENTE KOMCHEN
<b>Distritos Federales</b>	DISTRITO IV
<b>Distritos Locales</b>	DISTRITO IV

**Observaciones**
**Tamaño** Ancho: 8 metros, alto: 4 metros

**Tipo Anuncio** PANORÁMICOS


Sistema Integral de Monitoreo de Espectaculares

Reporte de recorrido

Usuario delta.rodriguez

Id Encuesta: 55716 - Ticket:17195 - Estatus: Autorizado


Período Electoral	CAMPAÑA
Ámbito	Ambos
Partido Político	PARTIDO REVOLUCIONARIO INSTITUCIONAL
Otro Partido	
Nombre Candidato	JESSICA SAIDEN, LUCELY ALPIZAR, MA. ESTER ALONSO
Descripción del Cargo	DIPUTADO FEDERAL
Otro Cargo	
Lema / Versión	SENSIBILIDAD Y ORDEN

Entidad	YUCATÁN
Municipio	PROGRESO
Colonia	CENTRO
Calle	41
Número	SN
Entre calle	76
Y Calle	78
C.P.	97320
Referencia	ENTRADA PROGRESO
Distritos Federales	DISTRITO II
Distritos Locales	DISTRITO IX

Observaciones

Tamaño Ancho: 4 metros, alto: 5 metros

Tipo Anuncio MANTAS



Sistema Integral de Monitoreo de Espectaculares

Reporte de recorrido

Usuario delta.rodriguez

Id Encuesta: 55765 - Ticket:17203 - Estatus: Autorizado

Período Electoral	CAMPAÑA
Ámbito	Ambos
Partido Político	PARTIDO REVOLUCIONARIO INSTITUCIONAL
Otro Partido	
Nombre Candidato	JESSICA SAIDEN
Descripción del Cargo	PRESIDENTE MUNICIPAL
Otro Cargo	
Lema / Versión	SENSIBILIDAD Y ORDEN

Entidad	YUCATÁN
Municipio	PROGRESO
Colonia	CENTRO
Calle	91
Número	S/N
Entre calle	58
Y Calle	60
C.P.	97320
Referencia	CASA AMARILLA
Distritos Federales	DISTRITO II
Distritos Locales	DISTRITO IX

Observaciones

Tamaño Ancho: 1.2 metros, alto: 1.2 metros

Tipo Anuncio MANTAS



**Sistema Integral de Monitoreo de Espectaculares**

**Reporte de recorrido**

Usuario delta.rodriguez

Id Encuesta: 55766 - Ticket:17203 - Estatus: Autorizado

<b>Período Electoral</b>	CAMPAÑA
<b>Ámbito</b>	Ambos
<b>Partido Político</b>	PARTIDO REVOLUCIONARIO INSTITUCIONAL
<b>Otro Partido</b>	
<b>Nombre Candidato</b>	JESSICA SAIDEN, LUCELY ALPIZAR, MA ESTER ALONSO
<b>Descripción del Cargo</b>	PRESIDENTE MUNICIPAL
<b>Otro Cargo</b>	
<b>Lema / Versión</b>	SENSIBILIDAD Y ORDEN

<b>Entidad</b>	YUCATÁN
<b>Municipio</b>	PROGRESO
<b>Colonia</b>	CENTRO
<b>Calle</b>	91
<b>Número</b>	80
<b>Entre calle</b>	54
<b>Y Calle</b>	56
<b>C.P.</b>	97320
<b>Referencia</b>	DOMICILIO
<b>Distritos Federales</b>	DISTRITO II
<b>Distritos Locales</b>	DISTRITO IX

**Observaciones**

**Tamaño** Ancho: 1.5 metros, alto: 1 metros

**Tipo Anuncio** MANTAS



Sistema Integral de Monitoreo de Espectaculares

Reporte de recorrido

Usuario erik.farfan

Id Encuesta: 55784 - Ticket:17210 - Estatus:Autorizado

<b>Período Electoral</b>	CAMPAÑA
<b>Ámbito</b>	Ambos
<b>Partido Político</b>	PARTIDO REVOLUCIONARIO INSTITUCIONAL
<b>Otro Partido</b>	
<b>Nombre Candidato</b>	JESSICA SAIDEN MA ESTER ALONSO LUCELY ALPIZAR
<b>Descripción del Cargo</b>	PRESIDENTE MUNICIPAL
<b>Otro Cargo</b>	
<b>Lema / Versión</b>	SENSIBILIDAD Y ORDEN

<b>Entidad</b>	YUCATÁN
<b>Municipio</b>	PROGRESO
<b>Colonia</b>	CENTRO
<b>Calle</b>	39
<b>Número</b>	SN
<b>Entre calle</b>	52 A
<b>Y Calle</b>	54
<b>C.P.</b>	97320
<b>Referencia</b>	DOMICILIO
<b>Distritos Federales</b>	DISTRITO II
<b>Distritos Locales</b>	DISTRITO IX

**Observaciones**

**Tamaño** Ancho: 1.5 metros, alto: 1 metros

**Tipo Anuncio** MANTAS



Sistema Integral de Monitoreo de Espectaculares

Reporte de recorrido

Usuario erik.farfan

Id Encuesta: 55785 - Ticket:17210 - Estatus: Autorizado

Período Electoral	CAMPAÑA
Ámbito	Ambos
Partido Político	PARTIDO REVOLUCIONARIO INSTITUCIONAL
Otro Partido	
Nombre Candidato	LUCELY ALPIZAR JESSICA
Descripción del Cargo	DIPUTADO FEDERAL
Otro Cargo	
Lema / Versión	SENSIBILIDAD Y ORDEN

Entidad	YUCATÁN
Municipio	PROGRESO
Colonia	CENTRO
Calle	39
Número	SN
Entre calle	50 A
Y Calle	50
C.P.	97320
Referencia	DOMICILIO
Distritos Federales	DISTRITO II
Distritos Locales	DISTRITO IX

Observaciones

Tamaño Ancho: 1.5 metros, alto: 1 metros

Tipo Anuncio MANTAS



**Sistema Integral de Monitoreo de Espectaculares**

**Reporte de recorrido**

Usuario delta.rodriguez

Id Encuesta: 55895 - Ticket:17229 - Estatus: Autorizado

<b>Período Electoral</b>	CAMPAÑA
<b>Ámbito</b>	Ambos
<b>Partido Político</b>	PARTIDO REVOLUCIONARIO INSTITUCIONAL
<b>Otro Partido</b>	
<b>Nombre Candidato</b>	JESSICA SAIDEN
<b>Descripción del Cargo</b>	PRESIDENTE MUNICIPAL
<b>Otro Cargo</b>	
<b>Lema / Versión</b>	SENSIBILIDAD Y ORDEN POR PROGRESO

<b>Entidad</b>	YUCATÁN
<b>Municipio</b>	PROGRESO
<b>Colonia</b>	CENTRO
<b>Calle</b>	31
<b>Número</b>	SN
<b>Entre calle</b>	80
<b>Y Calle</b>	78
<b>C.P.</b>	97320
<b>Referencia</b>	FRENTE AL PARQUE
<b>Distritos Federales</b>	DISTRITO II
<b>Distritos Locales</b>	DISTRITO IX

**Observaciones**

**Tamaño** Ancho: 2.5 metros, alto: 2 metros

**Tipo Anuncio** MANTAS





Sistema Integral de Monitoreo de Espectaculares

Reporte de recorrido

Usuario delta.rodriguez

Id Encuesta: 56154 - Ticket:17264 - Estatus:Autorizado

<b>Período Electoral</b>	CAMPAÑA
<b>Ámbito</b>	Ambos
<b>Partido Político</b>	PARTIDO REVOLUCIONARIO INSTITUCIONAL
<b>Otro Partido</b>	
<b>Nombre Candidato</b>	JESSICA SAIDEN
<b>Descripción del Cargo</b>	PRESIDENTE MUNICIPAL
<b>Otro Cargo</b>	
<b>Lema / Versión</b>	SENSIBILIDAD Y ORDEN

<b>Entidad</b>	YUCATÁN
<b>Municipio</b>	PROGRESO
<b>Colonia</b>	PROGRESO
<b>Calle</b>	CARRETERA PROGRESO
<b>Número</b>	SN
<b>Entre calle</b>	SC
<b>Y Calle</b>	SC
<b>C.P.</b>	97305
<b>Referencia</b>	CIENEGA
<b>Distritos Federales</b>	DISTRITO II
<b>Distritos Locales</b>	DISTRITO IX

**Observaciones**

**Tamaño** Ancho: 10 metros, alto: 2 metros

**Tipo Anuncio** MUEBLES URBANOS DE PUBLICIDAD



Sistema Integral de Monitoreo de Espectaculares

Reporte de recorrido

Usuario delta.rodriguez

Id Encuesta: 56155 - Ticket:17265 - Estatus: Autorizado

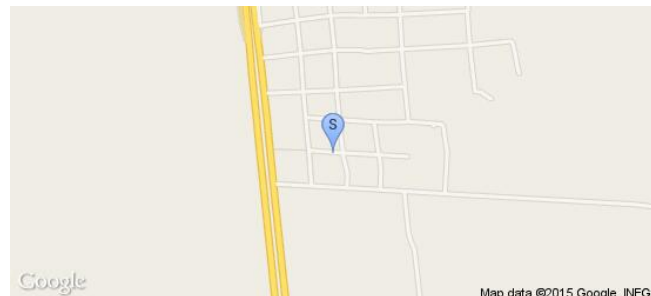
Período Electoral	CAMPAÑA
Ámbito	Ambos
Partido Político	PARTIDO REVOLUCIONARIO INSTITUCIONAL
Otro Partido	
Nombre Candidato	JESSICA SAIDEN
Descripción del Cargo	PRESIDENTE MUNICIPAL
Otro Cargo	
Lema / Versión	SENSIBILIDAD Y ORDEN

Entidad	YUCATÁN
Municipio	PROGRESO
Colonia	CARRETERA PROGRESO
Calle	CARRETERA PROGRESO
Número	SN
Entre calle	SC
Y Calle	SC
C.P.	97305
Referencia	CARRETERA PROGRESO
Distritos Federales	DISTRITO II
Distritos Locales	DISTRITO IX

Observaciones

Tamaño Ancho: 8 metros, alto: 4 metros

Tipo Anuncio PANORÁMICOS



**Sistema Integral de Monitoreo de Espectaculares**
**Reporte de recorrido**

Usuario delta.rodriguez

Id Encuesta: 56156 - Ticket:17266 - Estatus:Autorizado

<b>Período Electoral</b>	CAMPAÑA
<b>Ámbito</b>	Ambos
<b>Partido Político</b>	PARTIDO REVOLUCIONARIO INSTITUCIONAL
<b>Otro Partido</b>	
<b>Nombre Candidato</b>	WARNEL MAY ELIZABETH GAMBOA
<b>Descripción del Cargo</b>	PRESIDENTE MUNICIPAL
<b>Otro Cargo</b>	
<b>Lema / Versión</b>	SENSIBILIDAD Y ORDEN

<b>Entidad</b>	YUCATÁN
<b>Municipio</b>	IZAMAL
<b>Colonia</b>	CENTRO
<b>Calle</b>	31
<b>Número</b>	180
<b>Entre calle</b>	48
<b>Y Calle</b>	50
<b>C.P.</b>	97540
<b>Referencia</b>	ESCUELA
<b>Distritos Federales</b>	DISTRITO II
<b>Distritos Locales</b>	DISTRITO XIV

**Observaciones**
**Tamaño** Ancho: 1.5 metros, alto: 1 metros

**Tipo Anuncio** MANTAS


Sistema Integral de Monitoreo de Espectaculares

Reporte de recorrido

Usuario delta.rodriguez

Id Encuesta: 56157 - Ticket:17267 - Estatus: Autorizado

Período Electoral	CAMPAÑA
Ámbito	Ambos
Partido Político	PARTIDO REVOLUCIONARIO INSTITUCIONAL
Otro Partido	
Nombre Candidato	WARNEL MAY/ LUCELY/ ELIZABETH GAMBOA
Descripción del Cargo	PRESIDENTE MUNICIPAL
Otro Cargo	
Lema / Versión	SENSIBILIDAD Y ORDEN

Entidad	YUCATÁN
Municipio	IZAMAL
Colonia	CENTRO
Calle	31
Número	SN
Entre calle	50
Y Calle	52
C.P.	97540
Referencia	SECUNDARIA
Distritos Federales	DISTRITO II
Distritos Locales	DISTRITO XV

Observaciones

Tamaño Ancho: 8 metros, alto: 4 metros

Tipo Anuncio CARTELERAS



Sistema Integral de Monitoreo de Espectaculares

Reporte de recorrido

Usuario delta.rodriguez

Id Encuesta: 56158 - Ticket:17267 - Estatus:Autorizado

<b>Período Electoral</b>	CAMPAÑA
<b>Ámbito</b>	Ambos
<b>Partido Político</b>	PARTIDO REVOLUCIONARIO INSTITUCIONAL
<b>Otro Partido</b>	
<b>Nombre Candidato</b>	WARNEL MAY ELIZABETH GAMBOA
<b>Descripción del Cargo</b>	PRESIDENTE MUNICIPAL
<b>Otro Cargo</b>	
<b>Lema / Versión</b>	SENSIBILIDAD Y ORDEN

<b>Entidad</b>	YUCATÁN
<b>Municipio</b>	IZAMAL
<b>Colonia</b>	CENTRO
<b>Calle</b>	31
<b>Número</b>	SN
<b>Entre calle</b>	48
<b>Y Calle</b>	50
<b>C.P.</b>	97540
<b>Referencia</b>	GASOLINERA
<b>Distritos Federales</b>	DISTRITO II
<b>Distritos Locales</b>	DISTRITO XIV

**Observaciones**

**Tamaño** Ancho: 4 metros, alto: 2 metros

**Tipo Anuncio** MUEBLES URBANOS DE PUBLICIDAD



Sistema Integral de Monitoreo de Espectaculares

Reporte de recorrido

Usuario delta.rodriguez

Id Encuesta: 56175 - Ticket:17270 - Estatus: Autorizado

Período Electoral	CAMPAÑA
Ámbito	Ambos
Partido Político	PARTIDO REVOLUCIONARIO INSTITUCIONAL
Otro Partido	
Nombre Candidato	WARNEL MAY
Descripción del Cargo	PRESIDENTE MUNICIPAL
Otro Cargo	
Lema / Versión	SENSIBILIDAD Y ORDEN

Entidad	YUCATÁN
Municipio	IZAMAL
Colonia	SAN GENARO
Calle	42
Número	SN
Entre calle	39
Y Calle	37
C.P.	97540
Referencia	DOMICILIO
Distritos Federales	DISTRITO II
Distritos Locales	DISTRITO XV

Observaciones

Tamaño Ancho: 2 metros, alto: 1.5 metros

Tipo Anuncio MANTAS



**Sistema Integral de Monitoreo de Espectaculares**
**Reporte de recorrido**

Usuario delta.rodriguez

Id Encuesta: 56185 - Ticket:17272 - Estatus: Autorizado

<b>Período Electoral</b>	CAMPAÑA
<b>Ámbito</b>	Ambos
<b>Partido Político</b>	PARTIDO REVOLUCIONARIO INSTITUCIONAL
<b>Otro Partido</b>	
<b>Nombre Candidato</b>	WARNEL MAY
<b>Descripción del Cargo</b>	PRESIDENTE MUNICIPAL
<b>Otro Cargo</b>	
<b>Lema / Versión</b>	SENSIBILIDAD Y ORDEN

<b>Entidad</b>	YUCATÁN
<b>Municipio</b>	IZAMAL
<b>Colonia</b>	CENTRO
<b>Calle</b>	36
<b>Número</b>	304
<b>Entre calle</b>	35
<b>Y Calle</b>	33
<b>C.P.</b>	97540
<b>Referencia</b>	AUTOMÓVIL
<b>Distritos Federales</b>	DISTRITO II
<b>Distritos Locales</b>	DISTRITO XV

**Observaciones** MICROPERFORADO

**Tamaño** Ancho: .8 metros, alto: .5 metros

**Tipo Anuncio** PROPAGANDA UTILITARIA


Usuario delta.rodriguez

Id Encuesta: 56357 - Ticket:17294 - Estatus: Autorizado

<b>Período Electoral</b>	CAMPAÑA
<b>Ámbito</b>	Ambos
<b>Partido Político</b>	PARTIDO REVOLUCIONARIO INSTITUCIONAL
<b>Otro Partido</b>	
<b>Nombre Candidato</b>	WARNEL MAY
<b>Descripción del Cargo</b>	PRESIDENTE MUNICIPAL
<b>Otro Cargo</b>	
<b>Lema / Versión</b>	SENSIBILIDAD Y ORDEN

<b>Entidad</b>	YUCATÁN
<b>Municipio</b>	IZAMAL
<b>Colonia</b>	CENTRO
<b>Calle</b>	30
<b>Número</b>	SN
<b>Entre calle</b>	35
<b>Y Calle</b>	37
<b>C.P.</b>	97540
<b>Referencia</b>	ESQUINA
<b>Distritos Federales</b>	DISTRITO II
<b>Distritos Locales</b>	DISTRITO XV

**Observaciones**

**Tamaño** Ancho: 3 metros, alto: 2 metros

**Tipo Anuncio** MANTAS





Sistema Integral de Monitoreo de Espectaculares

Reporte de recorrido

Usuario erik.farfan

Id Encuesta: 56360 - Ticket:17295 - Estatus:Autorizado

<b>Período Electoral</b>	CAMPAÑA
<b>Ámbito</b>	Ambos
<b>Partido Político</b>	PARTIDO REVOLUCIONARIO INSTITUCIONAL
<b>Otro Partido</b>	
<b>Nombre Candidato</b>	JUAN SULUB ELIZABETH GAMBOA LIBORIO VIDAL
<b>Descripción del Cargo</b>	PRESIDENTE MUNICIPAL
<b>Otro Cargo</b>	
<b>Lema / Versión</b>	SENSIBILIDAD Y ORDEN

<b>Entidad</b>	YUCATÁN
<b>Municipio</b>	TUNKÁS
<b>Colonia</b>	CENTRO
<b>Calle</b>	SC
<b>Número</b>	SN
<b>Entre calle</b>	SC
<b>Y Calle</b>	SC
<b>C.P.</b>	97540
<b>Referencia</b>	CASA
<b>Distritos Federales</b>	DISTRITO I
<b>Distritos Locales</b>	DISTRITO XV

**Observaciones**

**Tamaño** Ancho: 3 metros, alto: 2 metros

**Tipo Anuncio** MANTAS



**Sistema Integral de Monitoreo de Espectaculares**
**Reporte de recorrido**

Usuario delta.rodriguez

Id Encuesta: 56363 - Ticket:17296 - Estatus:Autorizado

<b>Período Electoral</b>	CAMPAÑA
<b>Ámbito</b>	Ambos
<b>Partido Político</b>	PARTIDO REVOLUCIONARIO INSTITUCIONAL
<b>Otro Partido</b>	
<b>Nombre Candidato</b>	LIBORIO VIDAL JUAN SULUB ELIZABETH GAMBOA
<b>Descripción del Cargo</b>	PRESIDENTE MUNICIPAL
<b>Otro Cargo</b>	
<b>Lema / Versión</b>	SENSIBILIDAD Y ORDEN

<b>Entidad</b>	YUCATÁN
<b>Municipio</b>	TUNKÁS
<b>Colonia</b>	CENTRO
<b>Calle</b>	42
<b>Número</b>	SN
<b>Entre calle</b>	33
<b>Y Calle</b>	SC
<b>C.P.</b>	97540
<b>Referencia</b>	CALLE
<b>Distritos Federales</b>	DISTRITO I
<b>Distritos Locales</b>	DISTRITO XIV

**Observaciones**
**Tamaño** Ancho: 1.5 metros, alto: 1 metros

**Tipo Anuncio** MANTAS


Sistema Integral de Monitoreo de Espectaculares

Reporte de recorrido

Usuario delta.rodriguez

Id Encuesta: 56369 - Ticket:17296 - Estatus: Autorizado

Período Electoral	CAMPAÑA
Ámbito	Ambos
Partido Político	PARTIDO REVOLUCIONARIO INSTITUCIONAL
Otro Partido	
Nombre Candidato	JUAN SULUB
Descripción del Cargo	PRESIDENTE MUNICIPAL
Otro Cargo	
Lema / Versión	SENSIBILIDAD Y ORDEN

Entidad	YUCATÁN
Municipio	TUNKÁS
Colonia	CENTRO
Calle	SC
Número	SN
Entre calle	SC
Y Calle	SC
C.P.	97540
Referencia	CASA
Distritos Federales	DISTRITO I
Distritos Locales	DISTRITO XV

Observaciones

Tamaño Ancho: 2 metros, alto: 1 metros

Tipo Anuncio MUROS



Sistema Integral de Monitoreo de Espectaculares

Reporte de recorrido

Usuario erik.farfan

Id Encuesta: 603 - Ticket:148 - Estatus:Autorizado

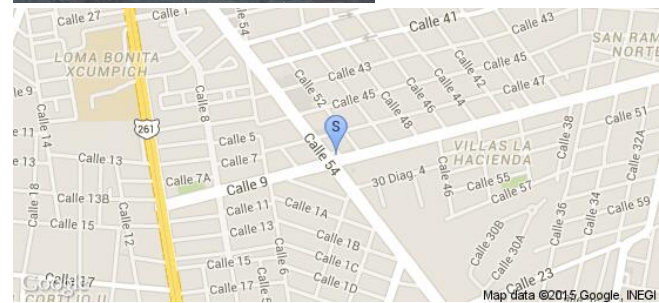

<b>Período Electoral</b>	CAMPAÑA
<b>Ámbito</b>	Ambos
<b>Partido Político</b>	PARTIDO REVOLUCIONARIO INSTITUCIONAL
<b>Otro Partido</b>	
<b>Nombre Candidato</b>	NERIO TORRES ARCILA, JORGE ESQUIVEL, PABLO GAMBOA
<b>Descripción del Cargo</b>	PRESIDENTE MUNICIPAL
<b>Otro Cargo</b>	
<b>Lema / Versión</b>	SENCIBILIDAD Y ORDEN POR MERIDA

<b>Entidad</b>	YUCATÁN
<b>Municipio</b>	MÉRIDA
<b>Colonia</b>	PROLONGACION MONTEJO
<b>Calle</b>	AV. CAMARA DE COMERCIA
<b>Número</b>	SIN NUMERO
<b>Entre calle</b>	PROLONGACION PASEO DE MONTEJO
<b>Y Calle</b>	AV. CAMARA DE COMERCIO
<b>C.P.</b>	97119
<b>Referencia</b>	PLAZA VILLAS HACIENDA
<b>Distritos Federales</b>	DISTRITO III
<b>Distritos Locales</b>	DISTRITO III

<b>Observaciones</b>	TRES CANDIDATOS JORGE ESQUIVEL; NERIO TORRES;PABLO GAMBOA
----------------------	---

**Tamaño** Ancho: 4 metros, alto: 8 metros

**Tipo Anuncio** MANTAS



Sistema Integral de Monitoreo de Espectaculares

Reporte de recorrido

Usuario eusebio.dimas

Id Encuesta: 855 - Ticket:186 - Estatus: Autorizado

<b>Período Electoral</b>	CAMPAÑA
<b>Ámbito</b>	Ambos
<b>Partido Político</b>	PARTIDO REVOLUCIONARIO INSTITUCIONAL
<b>Otro Partido</b>	
<b>Nombre Candidato</b>	JORGE ESQUIVEL, NERIO TORRES, PABLO GAMBOA
<b>Descripción del Cargo</b>	PRESIDENTE MUNICIPAL
<b>Otro Cargo</b>	
<b>Lema / Versión</b>	SENSIBILIDAD Y ORDEN PARA MERIDA

<b>Entidad</b>	YUCATÁN
<b>Municipio</b>	MÉRIDA
<b>Colonia</b>	FELIPE CARRILLO PUERTO
<b>Calle</b>	10
<b>Número</b>	S N
<b>Entre calle</b>	17
<b>Y Calle</b>	17 A
<b>C.P.</b>	97208
<b>Referencia</b>	A LADO DE RECUDEC
<b>Distritos Federales</b>	DISTRITO III
<b>Distritos Locales</b>	DISTRITO IV

**Observaciones** DOS CANDIDATOS LOCALES Y UNO FEDERAL

**Tamaño** Ancho: 7 metros, alto: 3 metros

**Tipo Anuncio** PANORÁMICOS

