

Sistema Integral de Monitoreo de Espectaculares

Reporte de recorrido

Usuario samuel.pinacho Fecha Encuesta: 2/9/2016 10:11:27 AM

Id Encuesta: 85702 - Ticket:39060 - Estatus:Autorizado

Período Electoral	APOYO CIUDADANO
Ámbito	Local
Partido Político	ASPIRANTE
Otro Partido	TUXTEPEC UNIDO TU AC
Nombre Candidato	EDUARDO XIMENEZ
Descripción del Cargo	GOBERNADOR
Otro Cargo	CON INTENCION DE SER INDEPENDIENTE
Lema / Versión	SEGUIMOS SUMANDO TUXTEPECANOS COMO TU

Entidad	OAXACA
Municipio	SAN JUAN BAUTISTA TUXTEPEC
Colonia	EL TROPICO
Calle	IGNACIO ZARAGOZA
Número	S/N
Entre calle	MIGUEL HIDALGO Y COSTILLA
Y Calle	JOSEFA ORTIZ DE DOMINGUEZ
C.P.	68443
Referencia	TAQUERIA SAMIR
Distritos Federales	
Distritos Locales	DISTRITO II

Observaciones PROPAGANDA DIRIGIDA A MIEMBROS DE ASOCIACIONES

Tamaño Ancho: 9 metros, alto: 4 metros

Tipo Anuncio PANORÁMICOS



Sistema Integral de Monitoreo de Espectaculares

Reporte de recorrido

Usuario juancarlos.silva Fecha Encuesta: 2/10/2016 1:10:08 PM

Id Encuesta: 85886 - Ticket:39088 - Estatus:Autorizado

Período Electoral	APOYO CIUDADANO
Ámbito	Local
Partido Político	ASPIRANTE
Otro Partido	
Nombre Candidato	JULIO CESAR
Descripción del Cargo	PRESIDENTE MUNICIPAL
Otro Cargo	.
Lema / Versión	SABES QUIEN ES JULIO CESAR

Entidad	OAXACA
Municipio	MATÍAS ROMERO AVENDAÑO
Colonia	COLINDANTE CON MATIAS ROMERO
Calle	CARRETERA TRANSISMICA
Número	SN
Entre calle	CARRETERA TRANSISMICA
Y Calle	MONTE
C.P.	70300
Referencia	AGENCIA MUNICIPAL CHIGOLA
Distritos Federales	
Distritos Locales	DISTRITO VII

Observaciones .

Tamaño Ancho: 4 metros, alto: 2.5 metros

Tipo Anuncio PANORÁMICOS



Sistema Integral de Monitoreo de Espectaculares

Reporte de recorrido

Usuario arnulfo.ruizn Fecha Encuesta: 3/4/2016 11:54:48 AM

Id Encuesta: 87485 - Ticket:39483 - Estatus: Autorizado

Período Electoral	APOYO CIUDADANO
Ámbito	Local
Partido Político	ASPIRANTE
Otro Partido	
Nombre Candidato	JULIO CESAR DIAZ AVENDAÑO
Descripción del Cargo	PRESIDENTE MUNICIPAL
Otro Cargo	
Lema / Versión	SABES QUIEN ES

Entidad	OAXACA
Municipio	ASUNCIÓN IXTALTEPEC
Colonia	CHIGOLA
Calle	CARRET. TRANSISMICA
Número	SN
Entre calle	SIN CALLE
Y Calle	ARROLLO
C.P.	70300
Referencia	FRENTE AL RASTAURAN MARICRUZ
Distritos Federales	
Distritos Locales	DISTRITO VII

Observaciones .

Tamaño Ancho: 4 metros, alto: 4 metros

Tipo Anuncio PANORÁMICOS



Sistema Integral de Monitoreo de Espectaculares

Reporte de recorrido

Usuario nancy.santiago Fecha Encuesta: 3/6/2016 10:35:09 AM

Id Encuesta: 87568 - Ticket:39503 - Estatus:Autorizado

Período Electoral APOYO CIUDADANO
Ámbito Local

Entidad OAXACA
Municipio OAXACA DE JUÁREZ
Colonia UNIDAD HABITACIONAL FLORES MAGON
Calle AV LAS ETNIAS
Número SN
Entre calle ANDADOR JALATLACO
Y Calle MÉXICO 68
C.P. 68020
Referencia ATRAS DE LA NORMAL DE MAESTROS
Distritos Federales
Distritos Locales DISTRITO VIII

Partido Político ASPIRANTE
Otro Partido MOVIMIENTO NACIONAL POR LA ESPERANZA
Nombre Candidato HUGO JARQUIN
Descripción del Cargo PRESIDENTE MUNICIPAL
Otro Cargo
Lema / Versión SIN LEMA

Observaciones MANTA SIN LOGO DE PARTIDO

Tamaño Ancho: 18 metros, alto: 3 metros

Tipo Anuncio MANTAS



Sistema Integral de Monitoreo de Espectaculares

Reporte de recorrido

Usuario nancy.santiago Fecha Encuesta: 3/6/2016 11:10:59 AM

Id Encuesta: 87570 - Ticket:39503 - Estatus:Autorizado

Período Electoral	APOYO CIUDADANO
Ámbito	Local
Partido Político	ASPIRANTE
Otro Partido	
Nombre Candidato	JAIME ALBERTO CASTELLANOS DEL CAMPO
Descripción del Cargo	PRESIDENTE MUNICIPAL
Otro Cargo	.
Lema / Versión	LIDERAZGO ESPERANZA Y CAMBIO PARA EL ÉXITO EN OAXACA

Entidad	OAXACA
Municipio	OAXACA DE JUÁREZ
Colonia	REFORMA
Calle	CALZ PORFIRIO DIAZ
Número	SN
Entre calle	BELISARIO DOMINGUEZ
Y Calle	ESC NAVAL MILITAR
C.P.	68050
Referencia	EN CAJA POPULAR MEXICANA
Distritos Federales	
Distritos Locales	DISTRITO VIII

Observaciones	ASPIRANTE A PRESIDENTE MUNICIPAL PANORAMICO ANUNCIANDO CONFERENCIA
----------------------	--

Tamaño Ancho: 7 metros, alto: 4 metros

Tipo Anuncio PANORÁMICOS



Sistema Integral de Monitoreo de Espectaculares

Reporte de recorrido

Usuario nancy.santiago Fecha Encuesta: 3/6/2016 11:31:25 AM

Id Encuesta: 87572 - Ticket:39503 - Estatus:Autorizado

Período Electoral	APOYO CIUDADANO
Ámbito	Local
Partido Político	ASPIRANTE
Otro Partido	
Nombre Candidato	PABLO ARNAUD
Descripción del Cargo	PRESIDENTE MUNICIPAL
Otro Cargo	
Lema / Versión	JUNTOS CONSTRUIREMOS EL MAÑANA

Entidad	OAXACA
Municipio	OAXACA DE JUÁREZ
Colonia	CENTRO
Calle	CARRETERA AL FORTÍN
Número	SN
Entre calle	MICHOACÁN
Y Calle	COLIMA
C.P.	68000
Referencia	A 40 MTS DEL PUENTE PEATONAL
Distritos Federales	
Distritos Locales	DISTRITO VIII

Observaciones .

Tamaño Ancho: 8 metros, alto: 8 metros

Tipo Anuncio PANORÁMICOS



Sistema Integral de Monitoreo de Espectaculares

Reporte de recorrido

Usuario nancy.santiago Fecha Encuesta: 3/6/2016 11:37:23 AM

Id Encuesta: 87573 - Ticket:39503 - Estatus:Autorizado

Período Electoral	APOYO CIUDADANO
Ámbito	Local
Partido Político	ASPIRANTE
Otro Partido	
Nombre Candidato	PABLO ARNAUD
Descripción del Cargo	PRESIDENTE MUNICIPAL
Otro Cargo	
Lema / Versión	JUNTOS CONSTRUIREMOS EL MAÑANA

Entidad	OAXACA
Municipio	OAXACA DE JUÁREZ
Colonia	CENTRO
Calle	CARRETERA FORTIN
Número	SN
Entre calle	MICHOACÁN
Y Calle	COLIMA
C.P.	68000
Referencia	FRENTE AL PUENTE PEATONAL
Distritos Federales	
Distritos Locales	DISTRITO VIII

Observaciones .

Tamaño Ancho: 8 metros, alto: 8 metros

Tipo Anuncio PANORÁMICOS



Sistema Integral de Monitoreo de Espectaculares

Reporte de recorrido

Usuario nancy.santiago Fecha Encuesta: 3/6/2016 11:46:41 AM

Id Encuesta: 87574 - Ticket:39503 - Estatus:Autorizado

Período Electoral	APOYO CIUDADANO
Ámbito	Local
Partido Político	ASPIRANTE
Otro Partido	.
Nombre Candidato	JAIME ALBERTO CASTELLANOS DEL CAMPO
Descripción del Cargo	PRESIDENTE MUNICIPAL
Otro Cargo	.
Lema / Versión	ÉXITO EN OAXACA

Entidad	OAXACA
Municipio	OAXACA DE JUÁREZ
Colonia	STA MARIA
Calle	CARRETERA AL FORTÍN
Número	SN
Entre calle	CALZ NIÑOS HÉROES
Y Calle	CARRETERA AL FORTÍN
C.P.	68030
Referencia	A 30 MTS DEL HOTEL ANTIGUO FORTÍN
Distritos Federales	
Distritos Locales	DISTRITO VIII

Observaciones .

Tamaño Ancho: 8 metros, alto: 8 metros

Tipo Anuncio PANORÁMICOS



Sistema Integral de Monitoreo de Espectaculares
Reporte de recorrido

Usuario nancy.santiago Fecha Encuesta: 3/6/2016 12:56:47 PM

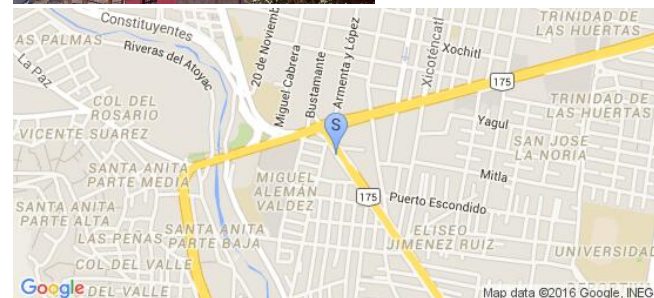
Id Encuesta: 87587 - Ticket:39507 - Estatus: Autorizado

Período Electoral	APOYO CIUDADANO
Ámbito	Local
Partido Político	ASPIRANTE
Otro Partido	
Nombre Candidato	PABLO ARNAUD
Descripción del Cargo	PRESIDENTE MUNICIPAL
Otro Cargo	
Lema / Versión	JUNTOS CONSTRUIREMOS EL MAÑANA

Entidad	OAXACA
Municipio	OAXACA DE JUÁREZ
Colonia	ALEMÁN
Calle	SÍMBOLOS PATRIOS
Número	SN
Entre calle	FCO I MADERO
Y Calle	ALVARO OBREGÓN
C.P.	68120
Referencia	FRENTE A TELAS FLAVIO
Distritos Federales	
Distritos Locales	DISTRITO VIII

Observaciones .

Tamaño Ancho: 7 metros, alto: 5 metros

Tipo Anuncio PANORÁMICOS


Sistema Integral de Monitoreo de Espectaculares

Reporte de recorrido

Usuario nancy.santiago Fecha Encuesta: 3/6/2016 1:23:57 PM

Id Encuesta: 87592 - Ticket:39512 - Estatus:Autorizado

Período Electoral	APOYO CIUDADANO
Ámbito	Local
Partido Político	ASPIRANTE
Otro Partido	
Nombre Candidato	JAIME ALBERTO CASTELLANOS DEL CAMPO
Descripción del Cargo	PRESIDENTE MUNICIPAL
Otro Cargo	
Lema / Versión	ÉXITO EN OAXACA

Entidad	OAXACA
Municipio	OAXACA DE JUÁREZ
Colonia	FRACC. TRINIDAD DE LAS HUERTAS
Calle	AV UNIVERSIDAD
Número	SN
Entre calle	FRAMBOYANES
Y Calle	LAS FLORES
C.P.	68120
Referencia	FRENTE ESCUELA ENFERMERÍA UABJO
Distritos Federales	
Distritos Locales	DISTRITO VIII

Observaciones PANORAMICO PUBLICITANDO CONFERENCIA

Tamaño Ancho: 6 metros, alto: 10 metros

Tipo Anuncio PANORÁMICOS



Sistema Integral de Monitoreo de Espectaculares

Reporte de recorrido

Usuario nancy.santiago Fecha Encuesta: 3/6/2016 1:31:28 PM

Id Encuesta: 87593 - Ticket:39512 - Estatus: Autorizado

Período Electoral	APOYO CIUDADANO
Ámbito	Local
Partido Político	ASPIRANTE
Otro Partido	
Nombre Candidato	JAIME ALBERTO CASTELLANOS DEL CAMPO
Descripción del Cargo	PRESIDENTE MUNICIPAL
Otro Cargo	
Lema / Versión	ÉXITO EN OAXACA

Entidad	OAXACA
Municipio	OAXACA DE JUÁREZ
Colonia	TRINIDAD DE LAS HUERTAS
Calle	AV UNIVERSIDAD
Número	SN
Entre calle	FRAMBOYANES
Y Calle	LAS FLORES
C.P.	68120
Referencia	FRENTE ESCUELA DE ENFERMERÍA
Distritos Federales	
Distritos Locales	DISTRITO VIII

Observaciones PANORAMICO PUBLICITANDO CONFERENCIA

Tamaño Ancho: 6 metros, alto: 8 metros

Tipo Anuncio PANORÁMICOS



Sistema Integral de Monitoreo de Espectaculares

Reporte de recorrido

Usuario joseangel.varela Fecha Encuesta: 3/5/2016 10:34:13 AM

Id Encuesta: 87498 - Ticket:39487 - Estatus: Autorizado

Período Electoral	PRECAMPAÑA
Ámbito	Local
Partido Político	ENCUENTRO SOCIAL
Otro Partido	
Nombre Candidato	GENÉRICO
Descripción del Cargo	OTRO LOCAL
Otro Cargo	GENÉRICO
Lema / Versión	SN

Entidad	OAXACA
Municipio	SAN JUAN BAUTISTA TUXTEPEC
Colonia	EL TROPICO
Calle	IGNACIO ZARAGOZA
Número	SN
Entre calle	MIGUEL HIDALGO
Y Calle	JOSEFA ORTIZ DE DOMINGUEZ
C.P.	68443
Referencia	FRENTE A LA CERVECERÍA CORONA
Distritos Federales	
Distritos Locales	DISTRITO I

Observaciones SN

Tamaño Ancho: 5 metros, alto: 8 metros

Tipo Anuncio MARQUESINAS



Sistema Integral de Monitoreo de Espectaculares

Reporte de recorrido

Usuario juancarlos.silva Fecha Encuesta: 2/3/2016 9:37:48 AM

Id Encuesta: 85093 - Ticket:38930 - Estatus:Autorizado

Período Electoral	PRECAMPAÑA
Ámbito	Local
Partido Político	MORENA
Otro Partido	
Nombre Candidato	SALOMÓN JARA
Descripción del Cargo	GOBERNADOR
Otro Cargo	
Lema / Versión	SL

Entidad	OAXACA
Municipio	OAXACA DE JUÁREZ
Colonia	UNION
Calle	AVENIDA RIBERAS DEL ATOYAC
Número	SN
Entre calle	REVOLUCION
Y Calle	RIBERAS DEL ATOYAC
C.P.	68080
Referencia	ESCUELA PRIMARIA PATRIA LIBRE
Distritos Federales	
Distritos Locales	DISTRITO VIII

Observaciones SO

Tamaño Ancho: 5 metros, alto: 5 metros

Tipo Anuncio MARQUESINAS



Sistema Integral de Monitoreo de Espectaculares

Reporte de recorrido

Usuario juancarlos.silva Fecha Encuesta: 2/3/2016 10:15:39 AM

Id Encuesta: 85094 - Ticket:38930 - Estatus:Autorizado

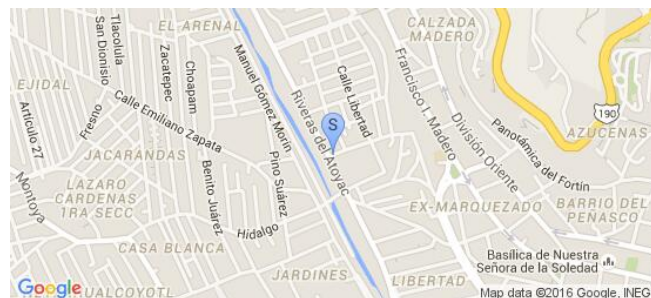
Período Electoral	PRECAMPAÑA
Ámbito	Local
Partido Político	MORENA
Otro Partido	
Nombre Candidato	SALOMÓN JARA CRUZ
Descripción del Cargo	GOBERNADOR
Otro Cargo	
Lema / Versión	SL

Entidad	OAXACA
Municipio	OAXACA DE JUÁREZ
Colonia	UNION
Calle	AVENIDA RIBERAS DEL ATOYAC
Número	SN
Entre calle	REVOLUCIÓN
Y Calle	RIBERAS DEL ATOYAC
C.P.	68080
Referencia	ESCUELA PRIMARIA PATRIA LIBRE
Distritos Federales	
Distritos Locales	DISTRITO VII

Observaciones SO

Tamaño Ancho: 5 metros, alto: 5 metros

Tipo Anuncio MARQUESINAS



Sistema Integral de Monitoreo de Espectaculares

Reporte de recorrido

Usuario juancarlos.silva Fecha Encuesta: 2/3/2016 11:17:51 AM

Id Encuesta: 85102 - Ticket:38930 - Estatus:Autorizado

Período Electoral	PRECAMPAÑA
Ámbito	Local
Partido Político	MORENA
Otro Partido	
Nombre Candidato	SALOMÓN JARA CRUZ
Descripción del Cargo	GOBERNADOR
Otro Cargo	
Lema / Versión	SL

Entidad	OAXACA
Municipio	SAN JACINTO AMILPAS
Colonia	JARDINES DE LA PRIMAVERA
Calle	VIOLETA
Número	SN
Entre calle	AVENIDA RIBERAS DEL ATOYAC
Y Calle	TULIPANES
C.P.	68285
Referencia	SR
Distritos Federales	
Distritos Locales	DISTRITO VIII

Observaciones SO

Tamaño Ancho: 30 metros, alto: 2 metros

Tipo Anuncio MUROS



Sistema Integral de Monitoreo de Espectaculares

Reporte de recorrido

Usuario nancy.santiago Fecha Encuesta: 2/3/2016 11:19:07 AM

Id Encuesta: 85103 - Ticket:38931 - Estatus: Autorizado

Período Electoral PRECAMPAÑA
Ámbito Local

Partido Político MORENA
Otro Partido
Nombre Candidato SALOMON JARA
Descripción del Cargo GOBERNADOR
Otro Cargo
Lema / Versión SIN LEMA

Observaciones SIN OBSERVACIONES

Entidad OAXACA
Municipio SAN PABLO VILLA DE MITLA
Colonia LOCALIDAD EMILIANO ZAPATA
Calle SOBRE CARRETERA INTERNACIONAL CRISTOBAL COLON
Número SIN NUMERO
Entre calle CALLE SIN NOMBRE
Y Calle CARRETERA INTERNACIONAL
C.P. 70435
Referencia A 1KM DEL ENTRONQUE A LA AUTOPISTA
Distritos Federales
Distritos Locales DISTRITO IV

Tamaño Ancho: 6 metros, alto: 3 metros



Tipo Anuncio MARQUESINAS



Sistema Integral de Monitoreo de Espectaculares

Reporte de recorrido

Usuario juancarlos.silva Fecha Encuesta: 2/3/2016 11:25:21 AM

Id Encuesta: 85129 - Ticket:38944 - Estatus:Autorizado



Período Electoral	PRECAMPAÑA
Ámbito	Local
Partido Político	MORENA
Otro Partido	
Nombre Candidato	SALOMÓN JARA CRUZ
Descripción del Cargo	GOBERNADOR
Otro Cargo	
Lema / Versión	SL

Entidad	OAXACA
Municipio	OAXACA DE JUÁREZ
Colonia	EL PILAR
Calle	AVENIDA RIBERAS DEL ATOYAC
Número	SN
Entre calle	ARROYO
Y Calle	PUENTE
C.P.	68018
Referencia	PUENTE
Distritos Federales	
Distritos Locales	DISTRITO VIII

Observaciones SO

Tamaño Ancho: 6 metros, alto: 4 metros

Tipo Anuncio PANORÁMICOS



Sistema Integral de Monitoreo de Espectaculares

Reporte de recorrido

Usuario juancarlos.silva Fecha Encuesta: 2/3/2016 12:06:50 PM

Id Encuesta: 85136 - Ticket:38944 - Estatus:Autorizado

Período Electoral	PRECAMPAÑA
Ámbito	Local
Partido Político	MORENA
Otro Partido	
Nombre Candidato	SALOMÓN JARA CRUZ
Descripción del Cargo	GOBERNADOR
Otro Cargo	
Lema / Versión	SL

Entidad	OAXACA
Municipio	OAXACA DE JUÁREZ
Colonia	SANTA ROSA
Calle	CARRETERA INTERNACIONAL
Número	214
Entre calle	LEONA VICARIO
Y Calle	GRAN DIA
C.P.	68039
Referencia	ALCANTARA
Distritos Federales	
Distritos Locales	DISTRITO VIII

Observaciones SO

Tamaño Ancho: 9 metros, alto: 5 metros

Tipo Anuncio MARQUESINAS



Sistema Integral de Monitoreo de Espectaculares

Reporte de recorrido

Usuario juancarlos.silva Fecha Encuesta: 2/3/2016 12:11:05 PM

Id Encuesta: 85137 - Ticket:38944 - Estatus: Autorizado

Período Electoral	PRECAMPAÑA
Ámbito	Local
Partido Político	MORENA
Otro Partido	
Nombre Candidato	SALOMÓN JARA CRUZ
Descripción del Cargo	GOBERNADOR
Otro Cargo	
Lema / Versión	SL

Entidad	OAXACA
Municipio	OAXACA DE JUÁREZ
Colonia	SANTA ROSA
Calle	CARRETERA INTERNACIONAL
Número	214
Entre calle	LEONA VICARIO
Y Calle	GRAN DÍA
C.P.	68039
Referencia	ALCANTARA
Distritos Federales	
Distritos Locales	DISTRITO VIII

Observaciones SO

Tamaño Ancho: 9 metros, alto: 5 metros

Tipo Anuncio MARQUESINAS



Sistema Integral de Monitoreo de Espectaculares

Reporte de recorrido

Usuario nancy.santiago Fecha Encuesta: 2/3/2016 12:30:01 PM

Id Encuesta: 85139 - Ticket:38945 - Estatus: Autorizado

Período Electoral PRECAMPAÑA
Ámbito Local

Partido Político MORENA
Otro Partido
Nombre Candidato SALOMON JARA
Descripción del Cargo GOBERNADOR
Otro Cargo
Lema / Versión SIN LEMA

Observaciones S.O

Entidad OAXACA
Municipio TLACOLULA DE MATAMOROS
Colonia LOMAS DE SANTA ANA
Calle SIN NOMBRE
Número SIN NÚMERO
Entre calle SOBRE CARRETERA INTERNACIONAL
Y Calle SOBRE LOMAS DE SANTANA
C.P. 70400
Referencia A 500 MTS DE ZONA ARQUEOLOGICA LAMBITYECO
Distritos Federales
Distritos Locales DISTRITO IV

Tamaño Ancho: 11.2 metros, alto: 5 metros

Tipo Anuncio MARQUESINAS



Sistema Integral de Monitoreo de Espectaculares

Reporte de recorrido

Usuario samuel.pinacho Fecha Encuesta: 2/3/2016 12:04:47 PM

Id Encuesta: 85180 - Ticket:38952 - Estatus: Autorizado

Período Electoral	PRECAMPAÑA
Ámbito	Local
Partido Político	MORENA
Otro Partido	
Nombre Candidato	SALOMON JARA CRUZ
Descripción del Cargo	GOBERNADOR
Otro Cargo	
Lema / Versión	

Entidad	OAXACA
Municipio	HEROICA CIUDAD DE TLAXIACO
Colonia	BARR SAN DIEGO
Calle	CARR A YUCUDAA
Número	KM 54.5
Entre calle	CARR A YUCUDAQ.
Y Calle	.
C.P.	69800
Referencia	FERRETERIA DE DON CRACK
Distritos Federales	
Distritos Locales	DISTRITO VIII

Observaciones

Tamaño Ancho: 2.5 metros, alto: 1.5 metros



Tipo Anuncio MANTAS



Sistema Integral de Monitoreo de Espectaculares

Reporte de recorrido

Usuario samuel.pinacho Fecha Encuesta: 2/3/2016 12:07:36 PM

Id Encuesta: 85181 - Ticket:38952 - Estatus:Autorizado

Período Electoral	PRECAMPAÑA
Ámbito	Local
Partido Político	MORENA
Otro Partido	
Nombre Candidato	SALOMON JARA CRUZ
Descripción del Cargo	GOBERNADOR
Otro Cargo	
Lema / Versión	

Entidad	OAXACA
Municipio	HEROICA CIUDAD DE TLAXIACO
Colonia	BARR SAN DIEGO
Calle	CARR A YUCUDAA
Número	KM 53
Entre calle	CARR A YUCDAA
Y Calle	.
C.P.	69800
Referencia	FRENTE A GASOLINERA SAN RAFAEL
Distritos Federales	
Distritos Locales	DISTRITO VIII

Observaciones

Tamaño Ancho: 2.5 metros, alto: 1.5 metros

Tipo Anuncio MANTAS



Sistema Integral de Monitoreo de Espectaculares

Reporte de recorrido

Usuario samuel.pinacho Fecha Encuesta: 2/3/2016 12:30:36 PM

Id Encuesta: 85183 - Ticket:38952 - Estatus: Autorizado

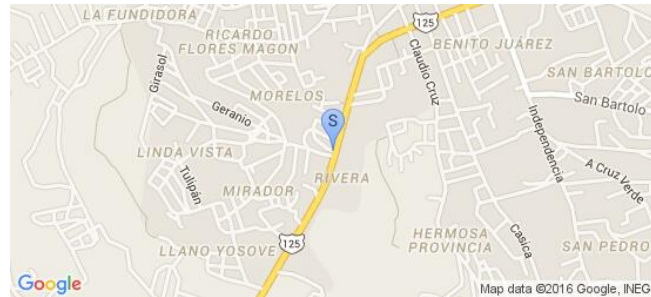
Período Electoral	PRECAMPAÑA
Ámbito	Local
Partido Político	MORENA
Otro Partido	
Nombre Candidato	SALOMON JARA CRUZ
Descripción del Cargo	GOBERNADOR
Otro Cargo	
Lema / Versión	

Entidad	OAXACA
Municipio	HEROICA CIUDAD DE TLAXIACO
Colonia	LLANO YOSOVEE
Calle	CARR A PUTLA
Número	SN
Entre calle	CARR A PUTLA
Y Calle	.
C.P.	69800
Referencia	PLANTA ALTA DEL EXTASIS NIGH CLUB
Distritos Federales	
Distritos Locales	DISTRITO VIII

Observaciones

Tamaño Ancho: 2.5 metros, alto: 1.5 metros

Tipo Anuncio MANTAS



Sistema Integral de Monitoreo de Espectaculares

Reporte de recorrido

Usuario hugo.jimenezg Fecha Encuesta: 2/3/2016 1:17:24 PM

Id Encuesta: 85198 - Ticket:38957 - Estatus: Autorizado

Período Electoral	PRECAMPAÑA
Ámbito	Local
Partido Político	MORENA
Otro Partido	
Nombre Candidato	SALOMON JARA CRUZ
Descripción del Cargo	GOBERNADOR
Otro Cargo	
Lema / Versión	DIRIGIDO A MILITANTES DEL PARTIDO

Entidad	OAXACA
Municipio	VILLA DE ZAACHILA
Colonia	ZAPOTECA
Calle	QUIENGOLA
Número	SIN NUMERO
Entre calle	TLAPANECA
Y Calle	ZETOVAA
C.P.	71250
Referencia	SOBRE CARRETERA
Distritos Federales	
Distritos Locales	DISTRITO IX

Observaciones

Tamaño Ancho: 10 metros, alto: 3 metros

Tipo Anuncio MUROS



Sistema Integral de Monitoreo de Espectaculares

Reporte de recorrido

Usuario hugo.jimenezg Fecha Encuesta: 2/3/2016 1:31:04 PM

Id Encuesta: 85199 - Ticket:38957 - Estatus: Autorizado

Período Electoral	PRECAMPAÑA
Ámbito	Local
Partido Político	MORENA
Otro Partido	
Nombre Candidato	SALOMON JARA CRUZ
Descripción del Cargo	GOBERNADOR
Otro Cargo	
Lema / Versión	DIROGIDO A MILITANTES DEL PARTIDO

Entidad	OAXACA
Municipio	VILLA DE ZAACHILA
Colonia	ZAPOTECA
Calle	QUIENGOLA
Número	SIN NUMERO
Entre calle	ZETOVAA
Y Calle	TLAPANECATL
C.P.	71250
Referencia	SOBRE CARRETERA
Distritos Federales	
Distritos Locales	DISTRITO IX

Observaciones

Tamaño Ancho: 10 metros, alto: 3 metros

Tipo Anuncio MUROS



Sistema Integral de Monitoreo de Espectaculares

Reporte de recorrido

Usuario hugo.jimenezg Fecha Encuesta: 2/3/2016 1:36:24 PM

Id Encuesta: 85200 - Ticket:38957 - Estatus:Autorizado

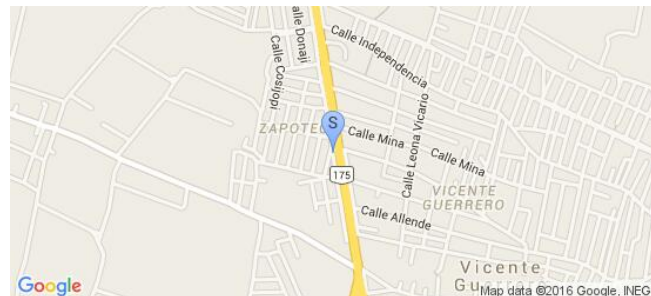
Período Electoral	PRECAMPAÑA
Ámbito	Local
Partido Político	MORENA
Otro Partido	
Nombre Candidato	SALOMON JARA CRUZ
Descripción del Cargo	GOBERNADOR
Otro Cargo	
Lema / Versión	SIN LEMA

Entidad	OAXACA
Municipio	VILLA DE ZAACHILA
Colonia	ZAPOTECA
Calle	QUIENGOLA
Número	SIN NUMERO
Entre calle	TLAPANECA
Y Calle	ZETOVAA
C.P.	71250
Referencia	SOBRE CARRETERA
Distritos Federales	
Distritos Locales	DISTRITO IX

Observaciones

Tamaño Ancho: 8 metros, alto: 3 metros

Tipo Anuncio MUROS



Sistema Integral de Monitoreo de Espectaculares

Reporte de recorrido

Usuario hugo.jimenezg Fecha Encuesta: 2/3/2016 2:08:45 PM

Id Encuesta: 85204 - Ticket:38957 - Estatus:Autorizado

Período Electoral	PRECAMPAÑA
Ámbito	Local
Partido Político	MORENA
Otro Partido	
Nombre Candidato	SALOMON JARA CRUZ
Descripción del Cargo	GOBERNADOR
Otro Cargo	
Lema / Versión	DIRIGIDO A MILITANTES DEL PARTIDO

Entidad	OAXACA
Municipio	ZIMATLÁN DE ÁLVAREZ
Colonia	SAN LORENZO
Calle	GARCIA VIGIL
Número	706
Entre calle	JESUS ACEVEDO
Y Calle	CARRETERA A ZAACHILA
C.P.	71200
Referencia	FRENTE A CASA COLOR BLANCO
Distritos Federales	
Distritos Locales	DISTRITO IX

Observaciones

Tamaño Ancho: 17 metros, alto: 1.5 metros

Tipo Anuncio MUROS



Sistema Integral de Monitoreo de Espectaculares

Reporte de recorrido

Usuario hugo.jimenezg Fecha Encuesta: 2/3/2016 3:55:22 PM

Id Encuesta: 85205 - Ticket:38957 - Estatus: Autorizado

Período Electoral	PRECAMPAÑA
Ámbito	Local
Partido Político	MORENA
Otro Partido	
Nombre Candidato	SALOMON JARA CRUZ
Descripción del Cargo	GOBERNADOR
Otro Cargo	
Lema / Versión	DIRIGIDO A LOS MILITANTES DELPARTIDO

Entidad	OAXACA
Municipio	ZIMATLÁN DE ÁLVAREZ
Colonia	BARRIO DE SAN JOSE
Calle	CAMINO AL ASERRADERO
Número	SIN NUMERO
Entre calle	FRANCISO JAVIER MINA
Y Calle	CARRETERA PUERTO ESCONDIDO
C.P.	71200
Referencia	CERCA DEL CRUCERO DE SAN NICOLAS QUIALANA
Distritos Federales	
Distritos Locales	DISTRITO IX

Observaciones

Tamaño Ancho: 12 metros, alto: 3 metros

Tipo Anuncio MUROS



Sistema Integral de Monitoreo de Espectaculares

Reporte de recorrido

Usuario hugo.jimenezg Fecha Encuesta: 2/3/2016 4:59:07 PM

Id Encuesta: 85206 - Ticket:38957 - Estatus:Autorizado

Período Electoral	PRECAMPAÑA
Ámbito	Local
Partido Político	MORENA
Otro Partido	
Nombre Candidato	SALOMON JARA CRUZ
Descripción del Cargo	GOBERNADOR
Otro Cargo	
Lema / Versión	DIRIGIDO A MILITANTES DEL PARTIDO

Entidad	OAXACA
Municipio	ZIMATLÁN DE ÁLVAREZ
Colonia	BARRIO SAN LORENZO
Calle	CUAUHTEMOC
Número	304
Entre calle	GOMEZ FARIAS
Y Calle	JUAN N ALVAREZ
C.P.	71200
Referencia	CERCA DEL HOTEL POSADA SAN RAFAEL
Distritos Federales	
Distritos Locales	DISTRITO IX

Observaciones

Tamaño Ancho: 17 metros, alto: 2 metros

Tipo Anuncio MUROS



Sistema Integral de Monitoreo de Espectaculares

Reporte de recorrido

Usuario nancy.santiago Fecha Encuesta: 2/4/2016 10:59:26 AM

Id Encuesta: 85215 - Ticket:38961 - Estatus: Autorizado

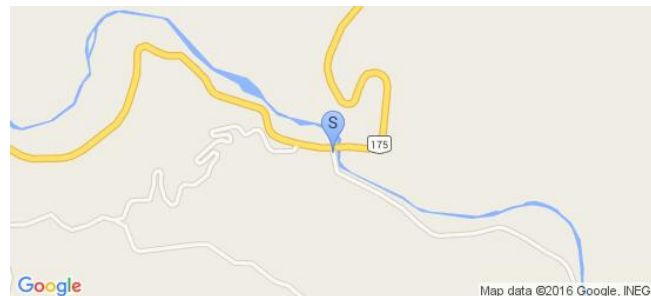
Período Electoral	PRECAMPAÑA
Ámbito	Local
Partido Político	MORENA
Otro Partido	
Nombre Candidato	SALOMON JARA CRUZ
Descripción del Cargo	GOBERNADOR
Otro Cargo	
Lema / Versión	SIN LEMA

Entidad	OAXACA
Municipio	SAN JUAN CHICOMEZÚCHIL
Colonia	SIN COLONIA
Calle	CARRETERA A GUELATAO
Número	SIN NUM
Entre calle	CARRETERA A SAN JUAN CHICOMEZUCHIL
Y Calle	CARRETERA A GUELATAO
C.P.	68657
Referencia	DESVIACION A SAN MIGUEL AMATLÁN
Distritos Federales	
Distritos Locales	DISTRITO IV

Observaciones S.O

Tamaño Ancho: 6 metros, alto: 3 metros

Tipo Anuncio MARQUESINAS



Sistema Integral de Monitoreo de Espectaculares

Reporte de recorrido

Usuario nancy.santiago Fecha Encuesta: 2/4/2016 11:06:38 AM

Id Encuesta: 85216 - Ticket:38962 - Estatus: Autorizado

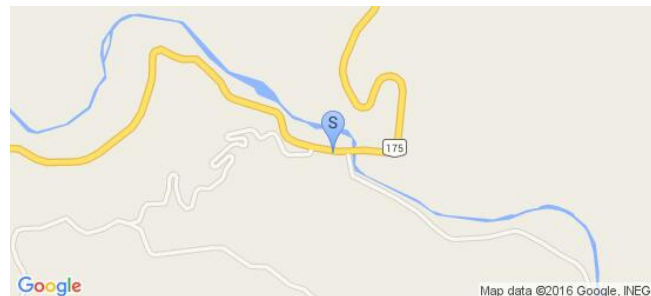
Período Electoral	PRECAMPAÑA
Ámbito	Local
Partido Político	MORENA
Otro Partido	
Nombre Candidato	SALOMON JARA CRUZ
Descripción del Cargo	GOBERNADOR
Otro Cargo	
Lema / Versión	SIN LEMA

Entidad	OAXACA
Municipio	SAN JUAN CHICOMEZÚCHIL
Colonia	SIN COLONIA
Calle	CARRETERA A GUELATAO
Número	SN
Entre calle	CARRETERA A GUELATAO
Y Calle	CARRETERA A SAN MIGUEL AMATLÁN
C.P.	68757
Referencia	CRUCERO A SAN MIGUEL AMATLAN
Distritos Federales	
Distritos Locales	DISTRITO IV

Observaciones S.O

Tamaño Ancho: 6 metros, alto: 3 metros

Tipo Anuncio PANORÁMICOS



Sistema Integral de Monitoreo de Espectaculares

Reporte de recorrido

Usuario juancarlos.silva Fecha Encuesta: 2/4/2016 11:36:39 AM

Id Encuesta: 85229 - Ticket:38973 - Estatus:Autorizado

Período Electoral	PRECAMPAÑA
Ámbito	Local
Partido Político	MORENA
Otro Partido	
Nombre Candidato	SALOMÓN JARA CRUZ
Descripción del Cargo	GOBERNADOR
Otro Cargo	
Lema / Versión	SL

Entidad	OAXACA
Municipio	SANTA CRUZ XOXOCOTLÁN
Colonia	ESQUIPULAS XOXO
Calle	VICENTE GUERRERO
Número	SN
Entre calle	PRIMERO DE MAYO
Y Calle	MIGUEL CABRERA
C.P.	71230
Referencia	SR
Distritos Federales	
Distritos Locales	DISTRITO VIII

Observaciones SO

Tamaño Ancho: 50 metros, alto: 2 metros

Tipo Anuncio MUROS



Sistema Integral de Monitoreo de Espectaculares

Reporte de recorrido

Usuario hugo.jimenezg Fecha Encuesta: 2/4/2016 9:58:20 AM

Id Encuesta: 85254 - Ticket:38978 - Estatus:Autorizado

Período Electoral	PRECAMPAÑA
Ámbito	Local
Partido Político	MORENA
Otro Partido	
Nombre Candidato	SALOMON JARA CRUZ
Descripción del Cargo	GOBERNADOR
Otro Cargo	
Lema / Versión	DIRIGIDO A MILITANTES DEL PARTIDO

Entidad	OAXACA
Municipio	SAN AGUSTÍN DE LAS JUNTAS
Colonia	SAN AGUSTIN DE LAS JUNTAS
Calle	CARRETERA FEDERAL 175
Número	SIN NUMERO
Entre calle	IRSUNGENTES
Y Calle	JERUSALEN
C.P.	71238
Referencia	FRENTE A DESVIACION AL AEROPUERTO
Distritos Federales	
Distritos Locales	DISTRITO IX

Observaciones

Tamaño Ancho: 5 metros, alto: 6 metros

Tipo Anuncio PANORÁMICOS



Sistema Integral de Monitoreo de Espectaculares

Reporte de recorrido

Usuario hugo.jimenezg Fecha Encuesta: 2/4/2016 10:17:34 AM

Id Encuesta: 85255 - Ticket:38978 - Estatus: Autorizado

Período Electoral	PRECAMPAÑA
Ámbito	Local
Partido Político	MORENA
Otro Partido	
Nombre Candidato	SALOMON JARA CRUZ
Descripción del Cargo	GOBERNADOR
Otro Cargo	
Lema / Versión	DIRIGIDO A MILITANTES

Entidad	OAXACA
Municipio	SAN AGUSTÍN DE LAS JUNTAS
Colonia	SAN AGUSTÍN DE LAS JUNTAS
Calle	CARRETERA FEDERAL 175
Número	SIN NUMERO
Entre calle	INSURGENTES
Y Calle	JERUSALEN
C.P.	71238
Referencia	FRENTE CAMINO AL AEROPUERTO
Distritos Federales	
Distritos Locales	DISTRITO IX

Observaciones

Tamaño Ancho: 5 metros, alto: 4 metros

Tipo Anuncio PANORÁMICOS



Sistema Integral de Monitoreo de Espectaculares

Reporte de recorrido

Usuario hugo.jimenezg Fecha Encuesta: 2/4/2016 10:23:05 AM

Id Encuesta: 85256 - Ticket:38978 - Estatus:Autorizado

Período Electoral	PRECAMPAÑA
Ámbito	Local
Partido Político	MORENA
Otro Partido	
Nombre Candidato	SALOMON JARA CRUZ
Descripción del Cargo	GOBERNADOR
Otro Cargo	
Lema / Versión	SIN LEMA

Entidad	OAXACA
Municipio	SAN AGUSTÍN DE LAS JUNTAS
Colonia	SAN AGUSTIN DE LAS JUNTAS
Calle	SIMBOLOS PATRIOS
Número	SIN NUMERO
Entre calle	AL INFONAVIT
Y Calle	SIN NOMBRE
C.P.	71238
Referencia	CERCA DE DONDE ERA REFRESQUERIA EL REY
Distritos Federales	
Distritos Locales	DISTRITO IX

Observaciones

Tamaño Ancho: 28 metros, alto: 2 metros

Tipo Anuncio MUROS



Sistema Integral de Monitoreo de Espectaculares

Reporte de recorrido

Usuario hugo.jimenezg Fecha Encuesta: 2/4/2016 10:29:21 AM

Id Encuesta: 85257 - Ticket:38978 - Estatus:Autorizado

Período Electoral	PRECAMPAÑA
Ámbito	Local
Partido Político	MORENA
Otro Partido	
Nombre Candidato	SALOMON JARA CRUZ
Descripción del Cargo	GOBERNADOR
Otro Cargo	
Lema / Versión	SIN LEMA

Entidad	OAXACA
Municipio	SAN AGUSTÍN DE LAS JUNTAS
Colonia	SAN AGUSTÍN DE LAS JUNTAS
Calle	SIMBOLOS PATRIOS
Número	SIN NUMERO
Entre calle	AL INFONAVIT
Y Calle	ARROYO SECO
C.P.	71238
Referencia	FRENTE BUNGALOWS XANDU
Distritos Federales	
Distritos Locales	DISTRITO IX

Observaciones

Tamaño Ancho: 22 metros, alto: 2 metros



Tipo Anuncio MUROS



Sistema Integral de Monitoreo de Espectaculares

Reporte de recorrido

Usuario hugo.jimenezg Fecha Encuesta: 2/4/2016 10:33:34 AM

Id Encuesta: 85258 - Ticket:38978 - Estatus:Autorizado

Período Electoral	PRECAMPAÑA
Ámbito	Local
Partido Político	MORENA
Otro Partido	
Nombre Candidato	SALOMON JARA CRUZ
Descripción del Cargo	GOBERNADOR
Otro Cargo	
Lema / Versión	SIN LEMA

Entidad	OAXACA
Municipio	SAN ANTONIO DE LA CAL
Colonia	SAN AGUSTÍN DE LAS JUNTAS
Calle	ARROYO SECO
Número	SIN NUMERP
Entre calle	LIBERTAD
Y Calle	SIMBOLOS PATRIOS
C.P.	71238
Referencia	JUNTO A PARADA DE CAMION
Distritos Federales	
Distritos Locales	DISTRITO IX

Observaciones

Tamaño Ancho: 28 metros, alto: 2 metros

Tipo Anuncio MUROS



Sistema Integral de Monitoreo de Espectaculares

Reporte de recorrido

Usuario hugo.jimenezg Fecha Encuesta: 2/4/2016 10:55:30 AM

Id Encuesta: 85259 - Ticket:38978 - Estatus:Autorizado

Período Electoral	PRECAMPAÑA
Ámbito	Local
Partido Político	MORENA
Otro Partido	
Nombre Candidato	SALOMON JARA CRUZ
Descripción del Cargo	GOBERNADOR
Otro Cargo	
Lema / Versión	DIRIGIDO A MILITANTES DEL PARTIDO

Entidad	OAXACA
Municipio	CUILÁPAM DE GUERRERO
Colonia	GUADALUPE
Calle	CARRETERA A ZAACHILA
Número	SIN NUMERO
Entre calle	FRANCISCO I MADERO
Y Calle	HERMENEGILDO GALEANA
C.P.	71240
Referencia	JUNTO A ESPECTACULAR DE RESTAURANTE LAS HUERTAS
Distritos Federales	
Distritos Locales	DISTRITO IX

Observaciones

Tamaño Ancho: 10 metros, alto: 3 metros

Tipo Anuncio PANORÁMICOS



Sistema Integral de Monitoreo de Espectaculares

Reporte de recorrido

Usuario hugo.jimenezg Fecha Encuesta: 2/4/2016 2:12:19 PM

Id Encuesta: 85261 - Ticket:38978 - Estatus:Autorizado

Período Electoral	PRECAMPAÑA
Ámbito	Local
Partido Político	MORENA
Otro Partido	
Nombre Candidato	SALOMON JARA CRUZ
Descripción del Cargo	GOBERNADOR
Otro Cargo	
Lema / Versión	DIRIGIDO A MILITANTES DEL PARTIDO

Entidad	OAXACA
Municipio	SAN JOSÉ DEL PROGRESO
Colonia	SAN JOSÉ EL PROGRESO
Calle	CARRETERA A PUERTO ANGEL
Número	SIN NUMERO
Entre calle	ENTRADA A SAN JOSE DEL PROGRESO
Y Calle	SIN NOMBRE
C.P.	71550
Referencia	CRUCERO DE SAN JOSE DEL PROGRESO
Distritos Federales	
Distritos Locales	DISTRITO IX

Observaciones

Tamaño Ancho: 4 metros, alto: 3 metros

Tipo Anuncio PANORÁMICOS



Sistema Integral de Monitoreo de Espectaculares

Reporte de recorrido

Usuario samuel.pinacho Fecha Encuesta: 2/4/2016 11:08:24 AM

Id Encuesta: 85277 - Ticket:38982 - Estatus: Autorizado

Período Electoral	PRECAMPAÑA
Ámbito	Local
Partido Político	MORENA
Otro Partido	
Nombre Candidato	SALOMON JARA CRUZ
Descripción del Cargo	GOBERNADOR
Otro Cargo	
Lema / Versión	SIN LEMA

Entidad	OAXACA
Municipio	PUTLA VILLA DE GUERRERO
Colonia	PUTLA VILLA DE GUERRERO
Calle	CARR PEREZ GAZGA
Número	SN
Entre calle	CARR PEREZ GAZGA
Y Calle	.
C.P.	71000
Referencia	ENTRADA DE LA POBLACION
Distritos Federales	
Distritos Locales	DISTRITO VII

Observaciones

Tamaño Ancho: 6 metros, alto: 3.5 metros

Tipo Anuncio MARQUESINAS



Sistema Integral de Monitoreo de Espectaculares

Reporte de recorrido

Usuario samuel.pinacho Fecha Encuesta: 2/4/2016 11:13:24 AM

Id Encuesta: 85278 - Ticket:38982 - Estatus: Autorizado

Período Electoral	PRECAMPAÑA
Ámbito	Local
Partido Político	MORENA
Otro Partido	
Nombre Candidato	SALOMON JARA CRUZ
Descripción del Cargo	GOBERNADOR
Otro Cargo	
Lema / Versión	SIN LEMA

Entidad	OAXACA
Municipio	PUTLA VILLA DE GUERRERO
Colonia	PUTLA VILLA DE GUERRERO
Calle	CARR PEREZ GAZGA
Número	SN
Entre calle	CARR PEREZ GAZGA
Y Calle	.
C.P.	71000
Referencia	ENTRADA DE LA POBLACION
Distritos Federales	
Distritos Locales	DISTRITO VII

Observaciones

Tamaño Ancho: 6 metros, alto: 3.5 metros

Tipo Anuncio MARQUESINAS



Sistema Integral de Monitoreo de Espectaculares

Reporte de recorrido

Usuario samuel.pinacho Fecha Encuesta: 2/4/2016 11:36:48 AM

Id Encuesta: 85279 - Ticket:38982 - Estatus: Autorizado

Período Electoral	PRECAMPAÑA
Ámbito	Local
Partido Político	MORENA
Otro Partido	
Nombre Candidato	SALOMON JARA CRUZ
Descripción del Cargo	GOBERNADOR
Otro Cargo	
Lema / Versión	SIN LEMA

Entidad	OAXACA
Municipio	PUTLA VILLA DE GUERRERO
Colonia	MALPICA
Calle	CARR PEREZ GAZGA
Número	SN
Entre calle	CARR PEREZ GAZGA
Y Calle	.
C.P.	71000
Referencia	TALLER MECANICO DE MALPICA
Distritos Federales	
Distritos Locales	DISTRITO VII

Observaciones

Tamaño Ancho: 6 metros, alto: 3.5 metros

Tipo Anuncio MARQUESINAS



Sistema Integral de Monitoreo de Espectaculares

Reporte de recorrido

Usuario samuel.pinacho Fecha Encuesta: 2/4/2016 11:39:51 AM

Id Encuesta: 85280 - Ticket:38982 - Estatus: Autorizado

Período Electoral	PRECAMPAÑA
Ámbito	Local
Partido Político	MORENA
Otro Partido	
Nombre Candidato	SALOMON JARA CRUZ
Descripción del Cargo	GOBERNADOR
Otro Cargo	
Lema / Versión	SIN LEMA

Entidad	OAXACA
Municipio	PUTLA VILLA DE GUERRERO
Colonia	MALPICA
Calle	CARR PEREZ GAZGA
Número	SN
Entre calle	CARR PEREZ GAZGA
Y Calle	.
C.P.	71000
Referencia	TALLER MECANICO
Distritos Federales	
Distritos Locales	DISTRITO VII

Observaciones

Tamaño Ancho: 6 metros, alto: 3.5 metros

Tipo Anuncio MARQUESINAS



Sistema Integral de Monitoreo de Espectaculares

Reporte de recorrido

Usuario samuel.pinacho Fecha Encuesta: 2/4/2016 11:50:40 AM

Id Encuesta: 85281 - Ticket:38982 - Estatus: Autorizado


Período Electoral	PRECAMPAÑA
Ámbito	Local
Partido Político	MORENA
Otro Partido	
Nombre Candidato	SALOMON JARA CRUZ
Descripción del Cargo	GOBERNADOR
Otro Cargo	
Lema / Versión	SIN LEMA

Entidad	OAXACA
Municipio	PUTLA VILLA DE GUERRERO
Colonia	PUTLA VILLA DE GUERRERO
Calle	CARR PEREZ GAZGA
Número	SN
Entre calle	CARR PEREZ GAZGA
Y Calle	LAZARO CARDENAS
C.P.	71000
Referencia	FRENTE AL PUENTE DEL RIO CUCHARA
Distritos Federales	
Distritos Locales	DISTRITO VII

Observaciones

Tamaño Ancho: 2.5 metros, alto: 2 metros

Tipo Anuncio MANTAS



Sistema Integral de Monitoreo de Espectaculares

Reporte de recorrido

Usuario juancarlos.silva Fecha Encuesta: 2/5/2016 10:13:08 AM

Id Encuesta: 85427 - Ticket:39026 - Estatus:No autorizado

Período Electoral	PRECAMPAÑA
Ámbito	Local
Partido Político	MORENA
Otro Partido	
Nombre Candidato	SALOMÓN JARA CRUZ
Descripción del Cargo	GOBERNADOR
Otro Cargo	
Lema / Versión	SL

Entidad	OAXACA
Municipio	MIAHUATLÁN DE PORFIRIO DÍAZ
Colonia	BARRIO ARRIBA
Calle	CARRETERA FEDERAL 175
Número	SN
Entre calle	TAMARINDO
Y Calle	PRIV TAMARINDO
C.P.	70800
Referencia	SR
Distritos Federales	
Distritos Locales	DISTRITO X

Observaciones SI

Tamaño Ancho: 6 metros, alto: 4 metros

Tipo Anuncio PANORÁMICOS



Sistema Integral de Monitoreo de Espectaculares

Reporte de recorrido

Usuario juancarlos.silva Fecha Encuesta: 2/5/2016 10:25:18 AM

Id Encuesta: 85428 - Ticket:39026 - Estatus:No autorizado

Período Electoral	PRECAMPAÑA
Ámbito	Local
Partido Político	MORENA
Otro Partido	
Nombre Candidato	SALOMÓN JARA CRUZ
Descripción del Cargo	GOBERNADOR
Otro Cargo	
Lema / Versión	SL

Entidad	OAXACA
Municipio	SANTO TOMÁS TAMAZULAPAN
Colonia	CENTRO
Calle	CARRETERA FEDERAL 175
Número	KM 107
Entre calle	LUCIA
Y Calle	ESQ CARRETERA FEDERAL 175
C.P.	70800
Referencia	SR
Distritos Federales	
Distritos Locales	DISTRITO X

Observaciones SO

Tamaño Ancho: 6 metros, alto: 4 metros

Tipo Anuncio PANORÁMICOS



Sistema Integral de Monitoreo de Espectaculares

Reporte de recorrido

Usuario juancarlos.silva Fecha Encuesta: 2/5/2016 10:34:10 AM

Id Encuesta: 85429 - Ticket:39026 - Estatus:No autorizado

Período Electoral	PRECAMPAÑA
Ámbito	Local
Partido Político	MORENA
Otro Partido	
Nombre Candidato	SALOMÓN JARA CRUZ
Descripción del Cargo	GOBERNADOR
Otro Cargo	
Lema / Versión	SL

Entidad	OAXACA
Municipio	SANTO TOMÁS TAMAZULAPAN
Colonia	CENTRO
Calle	CARRETERA FEDERAL 175
Número	KM107
Entre calle	LUCIA
Y Calle	ESQ CARRETERA FEDERAL 175
C.P.	70800
Referencia	SR
Distritos Federales	
Distritos Locales	DISTRITO X

Observaciones SO

Tamaño Ancho: 6 metros, alto: 4 metros

Tipo Anuncio PANORÁMICOS



Sistema Integral de Monitoreo de Espectaculares

Reporte de recorrido

Usuario juancarlos.silva Fecha Encuesta: 2/5/2016 4:19:23 PM


Id Encuesta: 85431 - Ticket:39026 - Estatus:No autorizado

Período Electoral	PRECAMPAÑA
Ámbito	Local
Partido Político	MORENA
Otro Partido	
Nombre Candidato	OLEGARIO GIRAL
Descripción del Cargo	OTRO LOCAL
Otro Cargo	CONCEJAL MUNICIPAL
Lema / Versión	SL
Observaciones	SO

Entidad	OAXACA
Municipio	SANTA MARÍA HUATULCO
Colonia	PUENTE COYULA
Calle	CARRETERA 200
Número	SN
Entre calle	PUENTE COYULA
Y Calle	MONTE
C.P.	70890
Referencia	FUENTE COYULA
Distritos Federales	
Distritos Locales	DISTRITO X

Tamaño Ancho: 6 metros, alto: 4 metros

Tipo Anuncio MANTAS



Sistema Integral de Monitoreo de Espectaculares

Reporte de recorrido

Usuario juancarlos.silva Fecha Encuesta: 2/5/2016 5:26:51 PM

Id Encuesta: 85435 - Ticket:39026 - Estatus:No autorizado

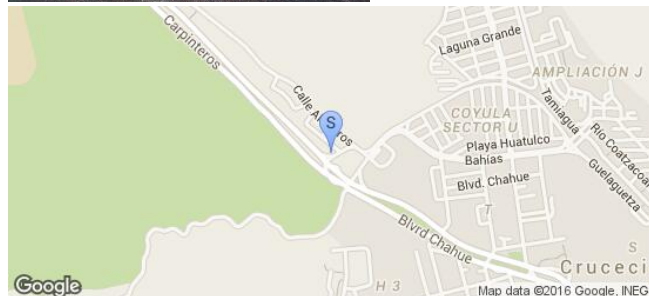
Período Electoral	PRECAMPAÑA
Ámbito	Local
Partido Político	MORENA
Otro Partido	
Nombre Candidato	SALOMÓN JARA CRUZ
Descripción del Cargo	GOBERNADOR
Otro Cargo	
Lema / Versión	SL

Entidad	OAXACA
Municipio	SANTA MARÍA HUATULCO
Colonia	SECTOR T
Calle	BLVD CHAGUETA
Número	SN
Entre calle	ROTONDA
Y Calle	ATRÁS GASOLINERA
C.P.	70989
Referencia	ATRÁS GASOLINERA
Distritos Federales	
Distritos Locales	DISTRITO X

Observaciones SO

Tamaño Ancho: 8 metros, alto: 2 metros

Tipo Anuncio MUROS



Sistema Integral de Monitoreo de Espectaculares

Reporte de recorrido

Usuario juancarlos.silva Fecha Encuesta: 2/6/2016 10:45:03 AM

Id Encuesta: 85437 - Ticket:39027 - Estatus:No autorizado

Período Electoral	PRECAMPAÑA
Ámbito	Local
Partido Político	MORENA
Otro Partido	
Nombre Candidato	SALOMÓN JARA CRUZ
Descripción del Cargo	GOBERNADOR
Otro Cargo	
Lema / Versión	SL

Entidad	OAXACA
Municipio	MIAHUATLÁN DE PORFIRIO DÍAZ
Colonia	BENITO JUAREZ
Calle	CARRETERA 175
Número	SN
Entre calle	ENTRADA PRINCIPAL
Y Calle	MONTE
C.P.	70800
Referencia	ENTRONQUE AL PENAL
Distritos Federales	
Distritos Locales	DISTRITO X

Observaciones SO

Tamaño Ancho: 6 metros, alto: 3 metros

Tipo Anuncio PANORÁMICOS



Sistema Integral de Monitoreo de Espectaculares

Reporte de recorrido

Usuario juancarlos.silva Fecha Encuesta: 2/6/2016 10:48:39 AM

Id Encuesta: 85438 - Ticket:39027 - Estatus:No autorizado

Período Electoral	PRECAMPAÑA
Ámbito	Local
Partido Político	MORENA
Otro Partido	
Nombre Candidato	SALOMÓN JARA CRUZ
Descripción del Cargo	GOBERNADOR
Otro Cargo	
Lema / Versión	SL

Entidad	OAXACA
Municipio	MIAHUATLÁN DE PORFIRIO DÍAZ
Colonia	BENITO JUAREZ
Calle	CARRETERA 175
Número	SN
Entre calle	MONTE
Y Calle	ENTRADA PRINCIPAL
C.P.	70800
Referencia	ENTRONQUE AL PENAL
Distritos Federales	
Distritos Locales	DISTRITO X

Observaciones SO

Tamaño Ancho: 6 metros, alto: 3 metros

Tipo Anuncio PANORÁMICOS



Sistema Integral de Monitoreo de Espectaculares
Reporte de recorrido

Usuario joseangel.varela Fecha Encuesta: 2/8/2016 11:20:41 AM

Id Encuesta: 85554 - Ticket:39041 - Estatus:No autorizado

Período Electoral PRECAMPAÑA
Ámbito Local

Partido Político MORENA
Otro Partido
Nombre Candidato SALOMON JARA
Descripción del Cargo GOBERNADOR
Otro Cargo
Lema / Versión SN

Entidad OAXACA
Municipio SAN ANDRÉS HUAXPALTEPEC
Colonia CARRETERA COSTERA KM 15
Calle ZAPOTE
Número KM15
Entre calle ZAPOTE
Y Calle BENITO JUAREZ
C.P. 71600
Referencia ENFRENTE DE LA PARADA DE TAXIS
Distritos Federales
Distritos Locales DISTRITO XI

Observaciones
Tamaño Ancho: 15 metros, alto: 2 metros

Tipo Anuncio MUROS


Sistema Integral de Monitoreo de Espectaculares

Reporte de recorrido

Usuario joseangel.varela Fecha Encuesta: 2/8/2016 11:32:34 AM

Id Encuesta: 85555 - Ticket:39041 - Estatus:No autorizado

Período Electoral	PRECAMPAÑA
Ámbito	Local
Partido Político	MORENA
Otro Partido	
Nombre Candidato	SALOMON JARA
Descripción del Cargo	GOBERNADOR
Otro Cargo	
Lema / Versión	PROMOTOR DE LA SOBERANIA

Entidad	OAXACA
Municipio	SANTIAGO JAMILTEPEC
Colonia	AVIANZON
Calle	CARETERA COSTERA
Número	KM 31
Entre calle	PROLOGACION DE CRISTO REY
Y Calle	3 DE MAYO
C.P.	71700
Referencia	PREPARARORIA MARTIN LUTER KING
Distritos Federales	
Distritos Locales	DISTRITO XVII

Observaciones SN

Tamaño Ancho: 8 metros, alto: 2 metros

Tipo Anuncio MUROS



Sistema Integral de Monitoreo de Espectaculares

Reporte de recorrido

Usuario joseangel.varela Fecha Encuesta: 2/8/2016 11:58:38 AM

Id Encuesta: 85556 - Ticket:39041 - Estatus:No autorizado

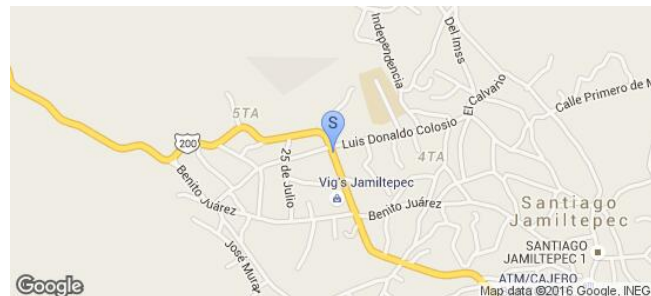
Período Electoral	PRECAMPAÑA
Ámbito	Local
Partido Político	MORENA
Otro Partido	
Nombre Candidato	SALOMON JARA
Descripción del Cargo	GOBERNADOR
Otro Cargo	
Lema / Versión	PROMOTOR DE LA SOBERANIA NACIONAL

Entidad	OAXACA
Municipio	SANTIAGO JAMILTEPEC
Colonia	SECCION 5
Calle	LUIS DONALDO COLOSIO
Número	SN
Entre calle	CARRETERA COSTERA
Y Calle	FRANCISCO Y MADERO
C.P.	71700
Referencia	OFICINA DE ATENCION CUIDADANA
Distritos Federales	
Distritos Locales	DISTRITO XXII

Observaciones

Tamaño Ancho: 3 metros, alto: 3 metros

Tipo Anuncio MANTAS



Sistema Integral de Monitoreo de Espectaculares

Reporte de recorrido

Usuario joseangel.varela Fecha Encuesta: 2/8/2016 12:07:36 PM

Id Encuesta: 85557 - Ticket:39041 - Estatus:No autorizado

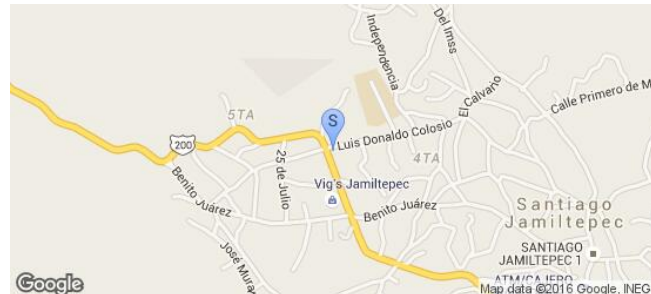
Período Electoral	PRECAMPAÑA
Ámbito	Local
Partido Político	MORENA
Otro Partido	
Nombre Candidato	SALOMON JARA
Descripción del Cargo	GOBERNADOR
Otro Cargo	
Lema / Versión	PROMOTOR DE LA SOBERANIA

Entidad	OAXACA
Municipio	SANTIAGO JAMILTEPEC
Colonia	CARRTERRA COSTERA
Calle	CARRETERA COSTERA
Número	SN
Entre calle	AVIASION
Y Calle	MIRAMAR
C.P.	71600
Referencia	A UN COSTADO DE LA GASOLINERIA
Distritos Federales	
Distritos Locales	DISTRITO XXII

Observaciones SN

Tamaño Ancho: 17 metros, alto: 1 metros

Tipo Anuncio MUROS



Sistema Integral de Monitoreo de Espectaculares

Reporte de recorrido

Usuario joseangel.varela Fecha Encuesta: 2/8/2016 12:21:11 PM

Id Encuesta: 85558 - Ticket:39041 - Estatus:No autorizado



Período Electoral	PRECAMPAÑA
Ámbito	Local
Partido Político	MORENA
Otro Partido	
Nombre Candidato	SALOMON JARA
Descripción del Cargo	GOBERNADOR
Otro Cargo	
Lema / Versión	PROMOTOR DE LA SOBERANIA

Entidad	OAXACA
Municipio	SANTIAGO JAMILTEPEC
Colonia	CARRTERA COSTERA KM
Calle	KM 30
Número	SN
Entre calle	FRANCISCO Y MADERO
Y Calle	CALLEJON DEL CONDO
C.P.	71600
Referencia	ENFRENTE DEL ARROYO
Distritos Federales	
Distritos Locales	DISTRITO XXII

Observaciones SN

Tamaño Ancho: 14 metros, alto: 3 metros

Tipo Anuncio MUROS



Sistema Integral de Monitoreo de Espectaculares

Reporte de recorrido

Usuario joseangel.varela Fecha Encuesta: 2/8/2016 12:43:29 PM

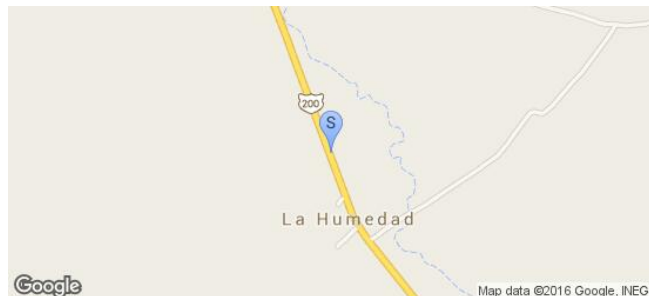
Id Encuesta: 85559 - Ticket:39041 - Estatus:No autorizado

Período Electoral	PRECAMPAÑA
Ámbito	Local
Partido Político	MORENA
Otro Partido	
Nombre Candidato	SALOMÓN JARA
Descripción del Cargo	GOBERNADOR
Otro Cargo	
Lema / Versión	PROMOTORES DE LA SOBERANIA
Observaciones	SOBRE LA CARRETERA COSTERA

Entidad	OAXACA
Municipio	SANTIAGO JAMILTEPEC
Colonia	SN
Calle	SN
Número	KM
Entre calle	LA ENTRADA DEL GUAYABO
Y Calle	ENTRADA DEL GUAYABO
C.P.	71600
Referencia	SOBRE LA CARRETERA
Distritos Federales	
Distritos Locales	DISTRITO XXII

Tamaño Ancho: 5 metros, alto: 5 metros

Tipo Anuncio PANORÁMICOS



Sistema Integral de Monitoreo de Espectaculares

Reporte de recorrido

Usuario joseangel.varela Fecha Encuesta: 2/8/2016 12:54:31 PM

Id Encuesta: 85560 - Ticket:39041 - Estatus:No autorizado

Período Electoral	PRECAMPAÑA
Ámbito	Local
Partido Político	MORENA
Otro Partido	
Nombre Candidato	SALOMON JARA
Descripción del Cargo	GOBERNADOR
Otro Cargo	
Lema / Versión	PROMOTORES DE LA SOBERANIA NACIONAL

Entidad	OAXACA
Municipio	SANTIAGO JAMILTEPEC
Colonia	SN
Calle	CARRETERA COSTERA
Número	KM
Entre calle	SN
Y Calle	SN
C.P.	71701
Referencia	A UN COSTADO DE LA ENTRADA DEL PUEBLO GUAYABO
Distritos Federales	
Distritos Locales	DISTRITO XXII

Observaciones

Tamaño Ancho: 6 metros, alto: 8 metros

Tipo Anuncio PANORÁMICOS



Sistema Integral de Monitoreo de Espectaculares

Reporte de recorrido

Usuario joseangel.varela Fecha Encuesta: 2/8/2016 1:02:00 PM

Id Encuesta: 85561 - Ticket:39041 - Estatus:No autorizado

Período Electoral	PRECAMPAÑA
Ámbito	Local
Partido Político	MORENA
Otro Partido	
Nombre Candidato	SALOMON JARA CRUZ
Descripción del Cargo	GOBERNADOR
Otro Cargo	
Lema / Versión	PROMOTOR DE LA SOBERANIA

Entidad	OAXACA
Municipio	SANTIAGO JAMILTEPEC
Colonia	EL CHARCO
Calle	NICOLAS BRAVO
Número	SN
Entre calle	NICOLAS BRAVO
Y Calle	MARIANO ABASOLO
C.P.	71700
Referencia	ENFRENTE DE LA FERRETERIA DENYS
Distritos Federales	
Distritos Locales	DISTRITO XXII

Observaciones SOBRE LA CARRETERA

Tamaño Ancho: 15 metros, alto: 3 metros

Tipo Anuncio MUROS



Sistema Integral de Monitoreo de Espectaculares

Reporte de recorrido

Usuario joseangel.varela Fecha Encuesta: 2/8/2016 1:11:15 PM

Id Encuesta: 85562 - Ticket:39041 - Estatus:No autorizado

Período Electoral	PRECAMPAÑA
Ámbito	Local
Partido Político	MORENA
Otro Partido	
Nombre Candidato	JAVIER JUAREZ
Descripción del Cargo	PRESIDENTE MUNICIPAL
Otro Cargo	
Lema / Versión	LA ESPERANZA DE MEXICO

Entidad	OAXACA
Municipio	SANTIAGO JAMILTEPEC
Colonia	SN
Calle	CARRETERA COSTERA KM 55
Número	SN
Entre calle	NO HAY CALLE
Y Calle	NO HAY CALLE
C.P.	71700
Referencia	SOBRE LA CARRETERA COSTERA
Distritos Federales	
Distritos Locales	DISTRITO XXII

Observaciones

Tamaño Ancho: 5 metros, alto: 2 metros

Tipo Anuncio MUROS



Sistema Integral de Monitoreo de Espectaculares

Reporte de recorrido

Usuario joseangel.varela Fecha Encuesta: 2/8/2016 1:29:06 PM

Id Encuesta: 85563 - Ticket:39041 - Estatus:No autorizado

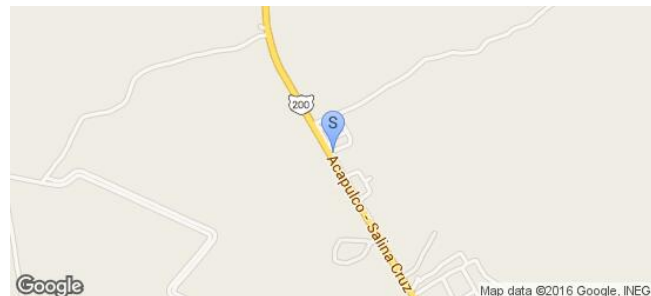
Período Electoral	PRECAMPAÑA
Ámbito	Local
Partido Político	MORENA
Otro Partido	
Nombre Candidato	SALOMON JARA
Descripción del Cargo	GOBERNADOR
Otro Cargo	
Lema / Versión	LA ESPERANZA DE MEXICO

Entidad	OAXACA
Municipio	VILLA DE TUTUTEPEC DE MELCHOR OCAMPO
Colonia	SN
Calle	CARRETERA COSTERA KM 55
Número	SN
Entre calle	CARRETERA COSTERA
Y Calle	SN
C.P.	71700
Referencia	SN
Distritos Federales	
Distritos Locales	DISTRITO XXII

Observaciones SN

Tamaño Ancho: 5 metros, alto: 3 metros

Tipo Anuncio MUROS



Sistema Integral de Monitoreo de Espectaculares

Reporte de recorrido

Usuario joseangel.varela Fecha Encuesta: 2/8/2016 1:33:02 PM

Id Encuesta: 85576 - Ticket:39044 - Estatus:No autorizado

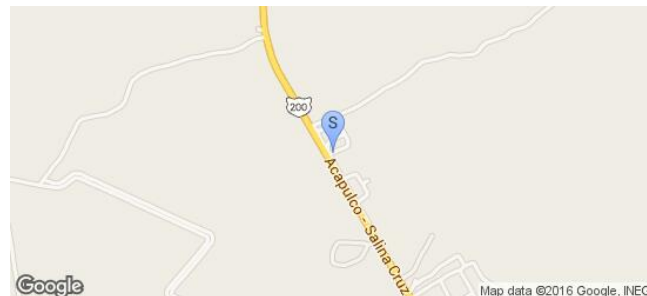
Período Electoral	PRECAMPAÑA
Ámbito	Local
Partido Político	MORENA
Otro Partido	
Nombre Candidato	INES LEAL P.
Descripción del Cargo	DIPUTADO LOCAL
Otro Cargo	
Lema / Versión	LA ESPERANZA DE MEXICO

Entidad	OAXACA
Municipio	VILLA DE TUTUTEPEC DE MELCHOR OCAMPO
Colonia	SN
Calle	CARRETERA COSTERA KM 55
Número	SN
Entre calle	SN
Y Calle	SN
C.P.	71700
Referencia	CARRETERA COSTERA KM 55
Distritos Federales	
Distritos Locales	DISTRITO XXII

Observaciones

Tamaño Ancho: 5 metros, alto: 3 metros

Tipo Anuncio MUROS



Sistema Integral de Monitoreo de Espectaculares

Reporte de recorrido

Usuario joseangel.varela Fecha Encuesta: 2/8/2016 1:37:42 PM

Id Encuesta: 85577 - Ticket:39044 - Estatus:No autorizado

Período Electoral	PRECAMPAÑA
Ámbito	Local
Partido Político	MORENA
Otro Partido	
Nombre Candidato	SALOMON JARA
Descripción del Cargo	GOBERNADOR
Otro Cargo	
Lema / Versión	LA ESPERANZA DE MEXICO

Entidad	OAXACA
Municipio	VILLA DE TUTUTEPEC DE MELCHOR OCAMPO
Colonia	SN
Calle	CARRETERA COSTERA KM 55
Número	SN
Entre calle	SN
Y Calle	SN
C.P.	71800
Referencia	DONDE ESTA BILLAR BAR LACAIDA
Distritos Federales	
Distritos Locales	DISTRITO XXII

Observaciones SN

Tamaño Ancho: 6 metros, alto: 4 metros

Tipo Anuncio MUROS



Sistema Integral de Monitoreo de Espectaculares

Reporte de recorrido

Usuario joseangel.varela Fecha Encuesta: 2/8/2016 1:51:59 PM

Id Encuesta: 85578 - Ticket:39044 - Estatus:No autorizado

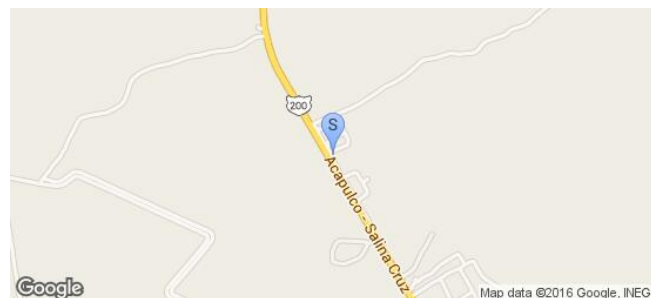
Período Electoral	PRECAMPAÑA
Ámbito	Local
Partido Político	MORENA
Otro Partido	
Nombre Candidato	JAVIER JUAREZ H.
Descripción del Cargo	PRESIDENTE MUNICIPAL
Otro Cargo	
Lema / Versión	LA ESPERANZA DE MEXICO

Entidad	OAXACA
Municipio	VILLA DE TUTUTEPEC DE MELCHOR OCAMPO
Colonia	SN
Calle	CARRETERA COSTERA KM 55
Número	SN
Entre calle	SN
Y Calle	SN
C.P.	71800
Referencia	EN EL BILLAR BAR LA CAIDA
Distritos Federales	
Distritos Locales	DISTRITO XXII

Observaciones SN

Tamaño Ancho: 6 metros, alto: 4 metros

Tipo Anuncio MUROS



Sistema Integral de Monitoreo de Espectaculares

Reporte de recorrido

Usuario joseangel.varela Fecha Encuesta: 2/8/2016 1:55:04 PM

Id Encuesta: 85579 - Ticket:39044 - Estatus:No autorizado

Período Electoral	PRECAMPAÑA
Ámbito	Local
Partido Político	MORENA
Otro Partido	
Nombre Candidato	PROFA. INES LEAL
Descripción del Cargo	DIPUTADO LOCAL
Otro Cargo	
Lema / Versión	LA ESPERANZA DE MEXICO

Entidad	OAXACA
Municipio	VILLA DE TUTUTEPEC DE MELCHOR OCAMPO
Colonia	SN
Calle	CARRETERA COSTERA KM 55
Número	SN
Entre calle	SN
Y Calle	SN
C.P.	71800
Referencia	EN EL BILLAR BAR LACAIDA
Distritos Federales	
Distritos Locales	DISTRITO XVII

Observaciones SN

Tamaño Ancho: 6 metros, alto: 4 metros

Tipo Anuncio MUROS



Sistema Integral de Monitoreo de Espectaculares

Reporte de recorrido

Usuario joseangel.varela Fecha Encuesta: 2/8/2016 2:20:59 PM

Id Encuesta: 85580 - Ticket:39044 - Estatus:No autorizado

Período Electoral	PRECAMPAÑA
Ámbito	Local
Partido Político	MORENA
Otro Partido	
Nombre Candidato	SALOMON JARA
Descripción del Cargo	GOBERNADOR
Otro Cargo	
Lema / Versión	LA ESPERANZA DE MEXICO

Entidad	OAXACA
Municipio	VILLA DE TUTUTEPEC DE MELCHOR OCAMPO
Colonia	SAN JOSE DEL PROGRESO
Calle	AV.CONSTITUCION
Número	SN
Entre calle	LOS PINOS
Y Calle	CARRETERA COSTERA
C.P.	71800
Referencia	UN TERRENO VALDIO
Distritos Federales	
Distritos Locales	DISTRITO XXIII

Observaciones

Tamaño Ancho: 5 metros, alto: 3 metros

Tipo Anuncio MUROS



Sistema Integral de Monitoreo de Espectaculares

Reporte de recorrido

Usuario joseangel.varela Fecha Encuesta: 2/8/2016 2:37:11 PM

Id Encuesta: 85581 - Ticket:39044 - Estatus:No autorizado

Período Electoral	PRECAMPAÑA
Ámbito	Local
Partido Político	MORENA
Otro Partido	
Nombre Candidato	JAVIER JUAREZ
Descripción del Cargo	PRESIDENTE MUNICIPAL
Otro Cargo	
Lema / Versión	LA ESPERANZA DE MEXICO

Entidad	OAXACA
Municipio	VILLA DE TUTUTEPEC DE MELCHOR OCAMPO
Colonia	SECTOR 2
Calle	CALLE PRINCIPAL
Número	SN
Entre calle	SN
Y Calle	SN
C.P.	71800
Referencia	ENFRENTE DE BARDHL
Distritos Federales	
Distritos Locales	DISTRITO XXIII

Observaciones

Tamaño Ancho: 9 metros, alto: 2 metros

Tipo Anuncio MUROS



Sistema Integral de Monitoreo de Espectaculares

Reporte de recorrido

Usuario joseangel.varela Fecha Encuesta: 2/8/2016 2:49:28 PM

Id Encuesta: 85582 - Ticket:39044 - Estatus:No autorizado

Período Electoral	PRECAMPAÑA
Ámbito	Local
Partido Político	MORENA
Otro Partido	
Nombre Candidato	PROFA. INES LEAL
Descripción del Cargo	DIPUTADO LOCAL
Otro Cargo	
Lema / Versión	LA ESPERANZA DE MEXICO

Entidad	OAXACA
Municipio	VILLA DE TUTUTEPEC DE MELCHOR OCAMPO
Colonia	SAN JOSE DEL PROGRESO
Calle	CARRETERA COSTERA FEDERAL
Número	SN
Entre calle	CRUCERO DE LA CONSENTIDA
Y Calle	CARLOS MARIA BUSTAMANTE
C.P.	71800
Referencia	A UN COSTADO PRODUCTOS ORGANICOS
Distritos Federales	
Distritos Locales	DISTRITO XXIII

Observaciones SN

Tamaño Ancho: 7 metros, alto: 2 metros

Tipo Anuncio MUROS



Sistema Integral de Monitoreo de Espectaculares

Reporte de recorrido

Usuario joseangel.varela Fecha Encuesta: 2/8/2016 5:52:54 PM

Id Encuesta: 85618 - Ticket:39050 - Estatus:No autorizado

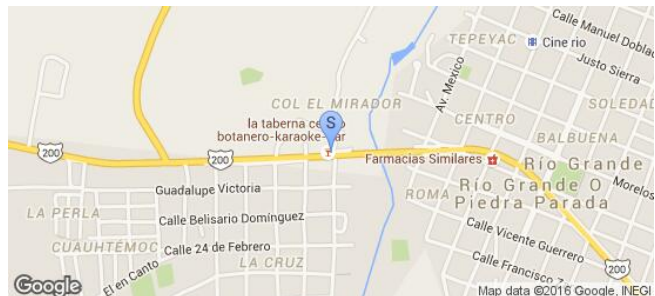
Período Electoral	PRECAMPAÑA
Ámbito	Local
Partido Político	MORENA
Otro Partido	
Nombre Candidato	SALOMAN JARA
Descripción del Cargo	GOBERNADOR
Otro Cargo	
Lema / Versión	LA ESPERANZA DE MEXICO

Entidad	OAXACA
Municipio	VILLA DE TUTUTEPEC DE MELCHOR OCAMPO
Colonia	BARRIO DE LA CRUZ
Calle	BARRIO DE LA CRUZ
Número	SN
Entre calle	GALEANA
Y Calle	ANTONIO DE LEON
C.P.	71830
Referencia	CARRETERA COSTERA
Distritos Federales	
Distritos Locales	DISTRITO XXIII

Observaciones SN

Tamaño Ancho: 3 metros, alto: 2 metros

Tipo Anuncio MANTAS



Sistema Integral de Monitoreo de Espectaculares

Reporte de recorrido

Usuario joseangel.varela Fecha Encuesta: 2/8/2016 6:03:11 PM

Id Encuesta: 85619 - Ticket:39050 - Estatus:No autorizado

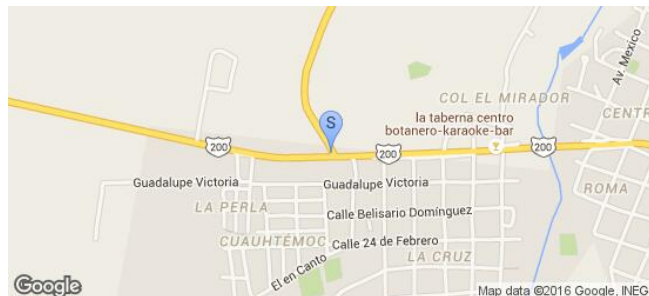
Período Electoral	PRECAMPAÑA
Ámbito	Local
Partido Político	MORENA
Otro Partido	
Nombre Candidato	SALOMON JARA CRUZ
Descripción del Cargo	GOBERNADOR
Otro Cargo	
Lema / Versión	SN

Entidad	OAXACA
Municipio	VILLA DE TUTUTEPEC DE MELCHOR OCAMPO
Colonia	SN
Calle	CARRTERA COSTERA
Número	SN
Entre calle	CARRETERA COSTERA
Y Calle	CARRETERA A JUQUILA
C.P.	71830
Referencia	DESVIACIÓN PARA JUQUILA
Distritos Federales	
Distritos Locales	DISTRITO XXIII

Observaciones SN

Tamaño Ancho: 6 metros, alto: 3 metros

Tipo Anuncio PANORÁMICOS



Sistema Integral de Monitoreo de Espectaculares

Reporte de recorrido

Usuario joseangel.varela Fecha Encuesta: 2/8/2016 6:08:04 PM

Id Encuesta: 85620 - Ticket:39050 - Estatus:No autorizado

Período Electoral	PRECAMPAÑA
Ámbito	Local
Partido Político	MORENA
Otro Partido	
Nombre Candidato	SALOMON JARA CRUZ
Descripción del Cargo	GOBERNADOR
Otro Cargo	
Lema / Versión	SN

Entidad	OAXACA
Municipio	VILLA DE TUTUTEPEC DE MELCHOR OCAMPO
Colonia	SN
Calle	CARRETERA COSTERA
Número	SN
Entre calle	CARRETERA COSTERA
Y Calle	CARRETERA JUQUILA
C.P.	71830
Referencia	DISVIACION A JUQUILA
Distritos Federales	
Distritos Locales	DISTRITO XXIII

Observaciones SN

Tamaño Ancho: 6 metros, alto: 3 metros

Tipo Anuncio PANORÁMICOS



Sistema Integral de Monitoreo de Espectaculares

Reporte de recorrido

Usuario juancarlos.silva Fecha Encuesta: 2/9/2016 10:23:11 AM

Id Encuesta: 85662 - Ticket:39056 - Estatus:No autorizado

Período Electoral PRECAMPAÑA
Ámbito Local

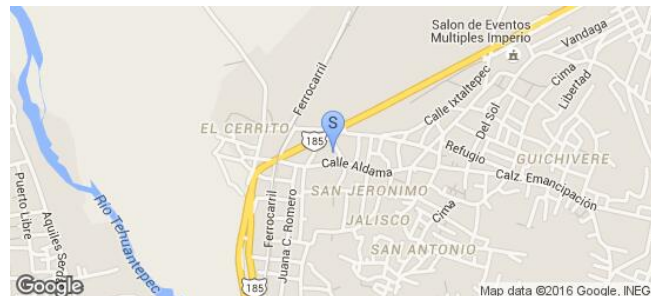

Partido Político MORENA
Otro Partido
Nombre Candidato VILMA MARTINEZ
Descripción del Cargo OTRO LOCAL
Otro Cargo GENÉRICO
Lema / Versión AFILIATE

Observaciones SO

Entidad OAXACA
Municipio SANTO DOMINGO TEHUANTEPEC
Colonia BARRIO SAN SEBASTIAN
Calle GUADALUPE VICTORIA
Número SN
Entre calle CARRETERA TRANSISMICA
Y Calle BARTOLOME DE LAS CASAS
C.P. 70760
Referencia PUENTE
Distritos Federales
Distritos Locales DISTRITO V

Tamaño Ancho: 9 metros, alto: 2 metros

Tipo Anuncio MUROS



Sistema Integral de Monitoreo de Espectaculares

Reporte de recorrido

Usuario juancarlos.silva Fecha Encuesta: 2/9/2016 10:36:25 AM

Id Encuesta: 85664 - Ticket:39056 - Estatus:No autorizado

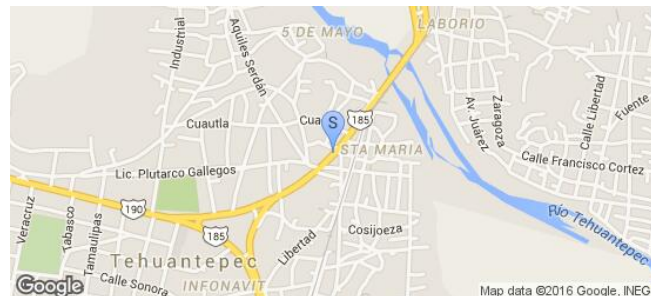
Período Electoral	PRECAMPAÑA
Ámbito	Local
Partido Político	MORENA
Otro Partido	
Nombre Candidato	VILMA MARTINEZ
Descripción del Cargo	OTRO LOCAL
Otro Cargo	GENÉRICO
Lema / Versión	AFILIATE

Entidad	OAXACA
Municipio	SANTO DOMINGO TEHUANTEPEC
Colonia	BARRIO SANTA MARIA
Calle	CARRETERA TRANSISMICA
Número	SN
Entre calle	PLUTARCO GALLEGOS
Y Calle	CALLEJÓN LAS FLORES
C.P.	70760
Referencia	SR
Distritos Federales	
Distritos Locales	DISTRITO V

Observaciones SO

Tamaño Ancho: 8 metros, alto: 2 metros

Tipo Anuncio MUROS



Sistema Integral de Monitoreo de Espectaculares

Reporte de recorrido

Usuario juancarlos.silva Fecha Encuesta: 2/9/2016 10:42:32 AM

Id Encuesta: 85665 - Ticket:39056 - Estatus:No autorizado

Período Electoral PRECAMPAÑA
Ámbito Local


Partido Político MORENA
Otro Partido
Nombre Candidato VILMA MARTINEZ
Descripción del Cargo OTRO LOCAL
Otro Cargo GENÉRICO
Lema / Versión AFILIATE

Observaciones SO

Entidad OAXACA
Municipio SANTO DOMINGO TEHUANTEPEC
Colonia BARRIO SANTA MARIA
Calle CARRETERA TRANSISMICA
Número SN
Entre calle BUENA VISTA
Y Calle LEONA VICARIO
C.P. 70760
Referencia SR
Distritos Federales
Distritos Locales DISTRITO V

Tamaño Ancho: 16 metros, alto: 2 metros

Tipo Anuncio MUROS



Sistema Integral de Monitoreo de Espectaculares

Reporte de recorrido

Usuario juancarlos.silva Fecha Encuesta: 2/9/2016 10:47:17 AM

Id Encuesta: 85666 - Ticket:39056 - Estatus:No autorizado

Período Electoral	PRECAMPAÑA
Ámbito	Local
Partido Político	MORENA
Otro Partido	
Nombre Candidato	SALOMÓN JARA CRUZ
Descripción del Cargo	GOBERNADOR
Otro Cargo	
Lema / Versión	AFILIATE

Entidad	OAXACA
Municipio	SANTO DOMINGO TEHUANTEPEC
Colonia	BARRIO SANTA MARIA
Calle	CARRETERA TRANSISMICA
Número	SN
Entre calle	EMILIANO ZAPATA
Y Calle	CALLEJÓN ISMEÑA
C.P.	70760
Referencia	SR
Distritos Federales	
Distritos Locales	DISTRITO V

Observaciones SO

Tamaño Ancho: 18 metros, alto: 2 metros

Tipo Anuncio MUROS



Sistema Integral de Monitoreo de Espectaculares

Reporte de recorrido

Usuario samuel.pinacho Fecha Encuesta: 2/9/2016 9:59:31 AM

Id Encuesta: 85701 - Ticket:39060 - Estatus: Autorizado

Período Electoral	PRECAMPAÑA
Ámbito	Local
Partido Político	MORENA
Otro Partido	
Nombre Candidato	SALOMON JARA CRUZ
Descripción del Cargo	GOBERNADOR
Otro Cargo	
Lema / Versión	EN OAXACA, MORENA CRECE

Entidad	OAXACA
Municipio	SAN JUAN BAUTISTA TUXTEPEC
Colonia	DEL CARMEN
Calle	CAMINO A TUXTEPEC OAXACA
Número	S/N
Entre calle	PRIV. DE MORELOS
Y Calle	CARRANZA
C.P.	68443
Referencia	DOMICILIO PARTICULAR
Distritos Federales	
Distritos Locales	DISTRITO II

Observaciones PROMOTOR DE LA SOBERANÍA NACIONAL

Tamaño Ancho: 2.5 metros, alto: 1.5 metros

Tipo Anuncio MANTAS



Sistema Integral de Monitoreo de Espectaculares

Reporte de recorrido

Usuario samuel.pinacho Fecha Encuesta: 2/9/2016 10:39:24 AM

Id Encuesta: 85704 - Ticket:39060 - Estatus: Autorizado

Período Electoral	PRECAMPAÑA
Ámbito	Local
Partido Político	MORENA
Otro Partido	
Nombre Candidato	SALOMON JARA CRUZ
Descripción del Cargo	GOBERNADOR
Otro Cargo	
Lema / Versión	EN OAXACA, MORENA CRECE

Entidad	OAXACA
Municipio	SAN JUAN BAUTISTA TUXTEPEC
Colonia	LA ESPERANZA
Calle	BOULEVARD ANTONINO FERNANDEZ
Número	S/N
Entre calle	26 DE FEBRERO
Y Calle	MITLA
C.P.	68443
Referencia	COMEDOR FAMILIAR PALAPA NICHU
Distritos Federales	
Distritos Locales	DISTRITO II

Observaciones PROMOTOR DE LA SOBERANÍA NACIONAL

Tamaño Ancho: 3 metros, alto: 2 metros



Tipo Anuncio MANTAS



Sistema Integral de Monitoreo de Espectaculares

Reporte de recorrido

Usuario samuel.pinacho Fecha Encuesta: 2/9/2016 10:57:40 AM

Id Encuesta: 85705 - Ticket:39060 - Estatus:Autorizado

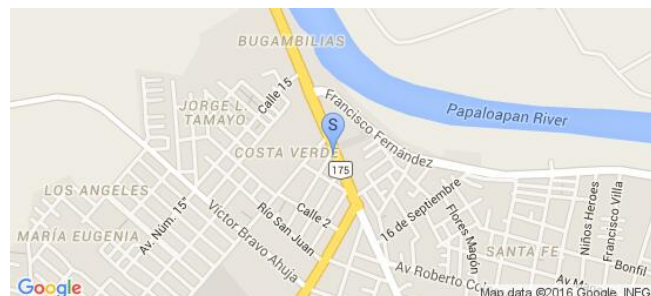
Período Electoral	PRECAMPAÑA
Ámbito	Local
Partido Político	MORENA
Otro Partido	
Nombre Candidato	SALOMON JARA CRUZ
Descripción del Cargo	GOBERNADOR
Otro Cargo	
Lema / Versión	SIN LEMA

Entidad	OAXACA
Municipio	SAN JUAN BAUTISTA TUXTEPEC
Colonia	FRACC. COSTA VERDE
Calle	AV. 5
Número	S/N
Entre calle	BOULEVARD BICENTENARIO
Y Calle	CALLE 1
C.P.	68310
Referencia	A UN COSTADO RECTIFICADORA MARISCAL
Distritos Federales	
Distritos Locales	DISTRITO II

Observaciones

Tamaño Ancho: 5.5 metros, alto: 2 metros

Tipo Anuncio MUROS



Sistema Integral de Monitoreo de Espectaculares

Reporte de recorrido

Usuario samuel.pinacho Fecha Encuesta: 2/9/2016 11:13:23 AM

Id Encuesta: 85706 - Ticket:39060 - Estatus: Autorizado

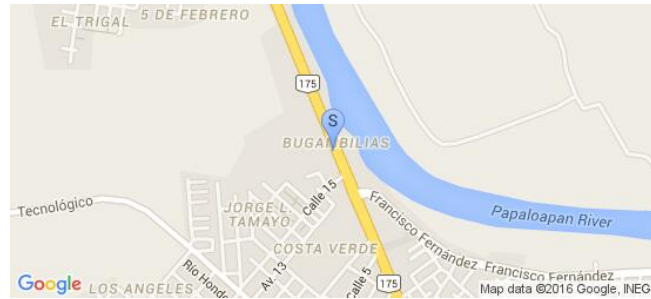
Período Electoral	PRECAMPAÑA
Ámbito	Local
Partido Político	MORENA
Otro Partido	
Nombre Candidato	SALOMON JARA CRUZ
Descripción del Cargo	GOBERNADOR
Otro Cargo	
Lema / Versión	EN OAXACA, MORENA CRECE

Entidad	OAXACA
Municipio	SAN JUAN BAUTISTA TUXTEPEC
Colonia	BUGAMBILIAS
Calle	BOULEVARD BICENTENARIO
Número	13
Entre calle	SIN NOMBRE
Y Calle	BOULEVARD FRANCISCO PEREZ ARTEAGA
C.P.	68320
Referencia	FRENTE A AGENCIA GRUPO MODELO
Distritos Federales	
Distritos Locales	DISTRITO II

Observaciones PROMOTOR DE LA SOBERANÍA NACIONAL

Tamaño Ancho: 3 metros, alto: 2 metros

Tipo Anuncio MANTAS



Sistema Integral de Monitoreo de Espectaculares

Reporte de recorrido

Usuario samuel.pinacho Fecha Encuesta: 2/9/2016 11:23:13 AM

Id Encuesta: 85707 - Ticket:39060 - Estatus: Autorizado

Período Electoral	PRECAMPAÑA
Ámbito	Local
Partido Político	MORENA
Otro Partido	
Nombre Candidato	SIN NOMBRE
Descripción del Cargo	INSTITUCIONAL LOCAL
Otro Cargo	
Lema / Versión	EN TUXTEPEC MORENA CRECE

Entidad	OAXACA
Municipio	SAN JUAN BAUTISTA TUXTEPEC
Colonia	SANTA FE
Calle	BOULEVARD FRANCISCO FERNANDEZ ARTEAGA
Número	S/N
Entre calle	MORELOS
Y Calle	IGNACIO ALDAMA
C.P.	68320
Referencia	A UN COSTADO DE MODELORAMA12
Distritos Federales	
Distritos Locales	DISTRITO II

Observaciones AFILIACIÓN

Tamaño Ancho: 15 metros, alto: .7 metros

Tipo Anuncio MUROS



Sistema Integral de Monitoreo de Espectaculares

Reporte de recorrido

Usuario juancarlos.silva Fecha Encuesta: 2/9/2016 11:58:34 AM

Id Encuesta: 85711 - Ticket:39061 - Estatus:No autorizado

Período Electoral PRECAMPAÑA
Ámbito Local

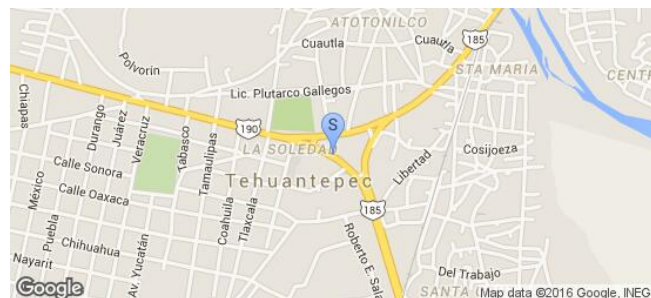
Partido Político MORENA
Otro Partido
Nombre Candidato VILMA MARTINEZ
Descripción del Cargo OTRO LOCAL
Otro Cargo GENÉRICO
Lema / Versión AFILIATE

Observaciones SO

Entidad OAXACA
Municipio SANTO DOMINGO TEHUANTEPEC
Colonia BARRIO SANTA MARIA
Calle CARRETERA TRANSISMICA
Número SN
Entre calle AVENIDA GUERRERO
Y Calle PRIVADA GUERRERO
C.P. 70760
Referencia BARDA DE MARLO
Distritos Federales
Distritos Locales DISTRITO V

Tamaño Ancho: 14 metros, alto: 2 metros

Tipo Anuncio MUROS



Sistema Integral de Monitoreo de Espectaculares

Reporte de recorrido

Usuario juancarlos.silva Fecha Encuesta: 2/9/2016 11:58:34 AM

Id Encuesta: 85712 - Ticket:39061 - Estatus:No autorizado

Período Electoral	PRECAMPAÑA
Ámbito	Local
Partido Político	MORENA
Otro Partido	
Nombre Candidato	VILMA MARTINEZ
Descripción del Cargo	OTRO LOCAL
Otro Cargo	GENÉRICO
Lema / Versión	AFILIATE

Entidad	OAXACA
Municipio	SANTO DOMINGO TEHUANTEPEC
Colonia	BARRIO SANTA CRUZ
Calle	CARRETERA TRANSISMICA
Número	SN
Entre calle	ELOISA HERRERA
Y Calle	SN
C.P.	70760
Referencia	SR
Distritos Federales	
Distritos Locales	DISTRITO V

Observaciones SO

Tamaño Ancho: 12 metros, alto: 1.5 metros

Tipo Anuncio MUROS



Sistema Integral de Monitoreo de Espectaculares

Reporte de recorrido

Usuario juancarlos.silva Fecha Encuesta: 2/9/2016 1:19:27 PM

Id Encuesta: 85716 - Ticket:39061 - Estatus:No autorizado

Período Electoral PRECampaña
Ámbito Local

Partido Político MORENA
Otro Partido
Nombre Candidato VILMA MARTINEZ
Descripción del Cargo OTRO LOCAL
Otro Cargo GENÉRICO
Lema / Versión AFILIATE

Observaciones SO

Entidad OAXACA
Municipio SANTO DOMINGO TEHUANTEPEC
Colonia ZAPOTAL
Calle CARRETERA TRANSISMICA
Número SN
Entre calle ENTRONQUE COL FLOR DE AZALEA
Y Calle MONTE
C.P. 70760
Referencia SUPER ZAPOTAL
Distritos Federales
Distritos Locales DISTRITO V

Tamaño Ancho: 12 metros, alto: 2 metros

Tipo Anuncio MUROS



Sistema Integral de Monitoreo de Espectaculares
Reporte de recorrido

Usuario hugo.jimenezg Fecha Encuesta: 2/8/2016 10:34:39 AM


Id Encuesta: 85719 - Ticket:39062 - Estatus:Autorizado

Período Electoral	PRECAMPAÑA
Ámbito	Local
Partido Político	MORENA
Otro Partido	
Nombre Candidato	SALOMON JARA CRUZ
Descripción del Cargo	GOBERNADOR
Otro Cargo	
Lema / Versión	PROMOTORES DE LA SOBERANÍA

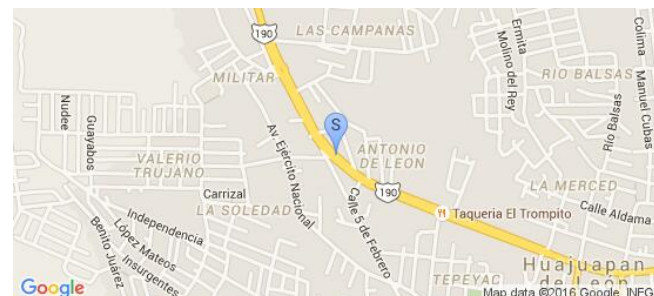
Entidad	OAXACA
Municipio	HEROICA CIUDAD DE HUAJUAPAN DE LEÓN
Colonia	DEL MAESTRO
Calle	CARRETERA INTERNACIONAL
Número	42
Entre calle	CARLOS MERINO CAMARILLO
Y Calle	LIBRAMIENTO
C.P.	69005
Referencia	A UN COSTADO DE BALCONERIA
Distritos Federales	
Distritos Locales	DISTRITO III

Observaciones	MENCIONA NOMBRE DE PRECANDIDATO
----------------------	---------------------------------

Tamaño	Ancho: 4 metros, alto: 3 metros
---------------	---------------------------------



Tipo Anuncio	MUROS
---------------------	-------



Sistema Integral de Monitoreo de Espectaculares

Reporte de recorrido

Usuario hugo.jimenezg Fecha Encuesta: 2/8/2016 1:34:00 PM

Id Encuesta: 85721 - Ticket:39062 - Estatus: Autorizado

Período Electoral	PRECAMPAÑA
Ámbito	Local
Partido Político	MORENA
Otro Partido	
Nombre Candidato	SALOMON JARA CRUZ
Descripción del Cargo	GOBERNADOR
Otro Cargo	
Lema / Versión	PROMOTORES DE LA SOBERANÍA NACIONAL

Entidad	OAXACA
Municipio	HEROICA CIUDAD DE HUAJUAPAN DE LEÓN
Colonia	CENTRO
Calle	CARRANZA
Número	21
Entre calle	CASIMIRO RAMIREZ
Y Calle	CONSTITUCION
C.P.	69000
Referencia	A UN LADO DE ESTETICA
Distritos Federales	
Distritos Locales	DISTRITO III

Observaciones ANUNCIO CON NOMBRE DEL PRECANDIDATO

Tamaño Ancho: 4 metros, alto: 3 metros

Tipo Anuncio MUROS



Sistema Integral de Monitoreo de Espectaculares

Reporte de recorrido

Usuario juancarlos.silva Fecha Encuesta: 2/10/2016 12:03:52 PM

Id Encuesta: 85880 - Ticket:39088 - Estatus:No autorizado

Período Electoral PRECAMPAÑA
Ámbito Local

Partido Político MORENA
Otro Partido
Nombre Candidato IVAN SANCHEZ
Descripción del Cargo OTRO LOCAL
Otro Cargo GENÉRICO
Lema / Versión SL

Observaciones SO

Entidad OAXACA
Municipio MATÍAS ROMERO AVENDAÑO
Colonia JUAREZ NORTE
Calle TRANSISMICA
Número SN
Entre calle PORFIRIO DIAZ
Y Calle CUAUHEMOC
C.P. 70300
Referencia GAS GALLITO
Distritos Federales
Distritos Locales DISTRITO VII

Tamaño Ancho: 9 metros, alto: 2 metros

Tipo Anuncio MUROS



Sistema Integral de Monitoreo de Espectaculares

Reporte de recorrido

Usuario juancarlos.silva Fecha Encuesta: 2/10/2016 12:13:57 PM

Id Encuesta: 85881 - Ticket:39088 - Estatus:No autorizado

Período Electoral	PRECAMPAÑA
Ámbito	Local
Partido Político	MORENA
Otro Partido	
Nombre Candidato	SALOMÓN JARA CRUZ
Descripción del Cargo	GOBERNADOR
Otro Cargo	
Lema / Versión	SL

Entidad	OAXACA
Municipio	MATÍAS ROMERO AVENDAÑO
Colonia	BARRIO J AREZ NORTE
Calle	PORFIRIO DÍA Z
Número	1107
Entre calle	RAFAEL DEL TORO
Y Calle	FLORES MAGON
C.P.	70300
Referencia	SR
Distritos Federales	
Distritos Locales	DISTRITO VII

Observaciones SO

Tamaño Ancho: 12 metros, alto: .8 metros

Tipo Anuncio MUROS



Sistema Integral de Monitoreo de Espectaculares

Reporte de recorrido

Usuario juancarlos.silva Fecha Encuesta: 2/10/2016 12:20:15 PM

Id Encuesta: 85882 - Ticket:39088 - Estatus:No autorizado

Período Electoral	PRECAMPAÑA
Ámbito	Local
Partido Político	MORENA
Otro Partido	
Nombre Candidato	SALOMÓN JARA CRUZ
Descripción del Cargo	GOBERNADOR
Otro Cargo	
Lema / Versión	SL

Entidad	OAXACA
Municipio	MATÍAS ROMERO AVENDAÑO
Colonia	BARRIO JUAREZ NORTE
Calle	PORFIRIO DIAZ
Número	SN
Entre calle	RAFAEL DEL TORO
Y Calle	FLORES MAGON
C.P.	70300
Referencia	SR
Distritos Federales	
Distritos Locales	DISTRITO VII

Observaciones SO

Tamaño Ancho: 12 metros, alto: .8 metros

Tipo Anuncio MUROS



Sistema Integral de Monitoreo de Espectaculares

Reporte de recorrido

Usuario juancarlos.silva Fecha Encuesta: 2/10/2016 12:26:11 PM

Id Encuesta: 85883 - Ticket:39088 - Estatus:No autorizado

Período Electoral	PRECAMPAÑA
Ámbito	Local
Partido Político	MORENA
Otro Partido	
Nombre Candidato	SALOMÓN JARA CRUZ
Descripción del Cargo	GOBERNADOR
Otro Cargo	
Lema / Versión	SL

Entidad	OAXACA
Municipio	MATÍAS ROMERO AVENDAÑO
Colonia	BARRIO JUAREZ NORTE
Calle	POR FIRIO DIAZ
Número	SN
Entre calle	JUAREZ
Y Calle	EJIDO
C.P.	70300
Referencia	SR
Distritos Federales	
Distritos Locales	DISTRITO VII

Observaciones SO

Tamaño Ancho: 13 metros, alto: .8 metros

Tipo Anuncio MUROS



Sistema Integral de Monitoreo de Espectaculares

Reporte de recorrido

Usuario juancarlos.silva Fecha Encuesta: 2/10/2016 12:38:08 PM

Id Encuesta: 85884 - Ticket:39088 - Estatus:No autorizado

Período Electoral	PRECAMPAÑA
Ámbito	Local
Partido Político	MORENA
Otro Partido	
Nombre Candidato	SALOMÓN JARA CRUZ
Descripción del Cargo	GOBERNADOR
Otro Cargo	
Lema / Versión	SL

Entidad	OAXACA
Municipio	MATÍAS ROMERO AVENDAÑO
Colonia	JUSTO SIERRA
Calle	EMILIANO ZAPATA
Número	SN
Entre calle	CORREGIDORA SUR
Y Calle	16 SEPTIEMBRE
C.P.	70300
Referencia	SR
Distritos Federales	
Distritos Locales	DISTRITO VII

Observaciones	SO
----------------------	----

Tamaño	Ancho: 42 metros, alto: 1.3 metros
---------------	------------------------------------

Tipo Anuncio	MUROS
---------------------	-------



Sistema Integral de Monitoreo de Espectaculares

Reporte de recorrido

Usuario juancarlos.silva Fecha Encuesta: 2/10/2016 12:57:19 PM

Id Encuesta: 85885 - Ticket:39088 - Estatus:No autorizado

Período Electoral	PRECAMPAÑA
Ámbito	Local
Partido Político	MORENA
Otro Partido	
Nombre Candidato	SALOMÓN JARA CRUZ
Descripción del Cargo	GOBERNADOR
Otro Cargo	
Lema / Versión	SL

Entidad	OAXACA
Municipio	MATÍAS ROMERO AVENDAÑO
Colonia	GUADALUPE
Calle	CARRETERA TRANSISMICA
Número	SN
Entre calle	MONTE
Y Calle	CALLRJON LIMON
C.P.	70300
Referencia	SR
Distritos Federales	
Distritos Locales	DISTRITO VII

Observaciones SO

Tamaño Ancho: 9 metros, alto: 2 metros

Tipo Anuncio MUROS



Sistema Integral de Monitoreo de Espectaculares

Reporte de recorrido

Usuario joseangel.varela Fecha Encuesta: 2/9/2016 9:56:24 AM

Id Encuesta: 85907 - Ticket:39091 - Estatus:No autorizado

Período Electoral	PRECAMPAÑA
Ámbito	Local
Partido Político	MORENA
Otro Partido	
Nombre Candidato	SALOMON JARA
Descripción del Cargo	GOBERNADOR
Otro Cargo	
Lema / Versión	EN OAXACA MORENA CRECE

Entidad	OAXACA
Municipio	SAN PEDRO MIXTEPEC -DTO. 22 -
Colonia	SN
Calle	CARRETERA A OAXACA
Número	SN
Entre calle	CARRETERA A OAXACA
Y Calle	SN
C.P.	71970
Referencia	FRENTE A MISCELANEA LA CURVITA
Distritos Federales	
Distritos Locales	DISTRITO XXIII

Observaciones SN

Tamaño Ancho: 4 metros, alto: 3 metros

Tipo Anuncio MANTAS



Sistema Integral de Monitoreo de Espectaculares

Reporte de recorrido

Usuario joseangel.varela Fecha Encuesta: 2/9/2016 10:31:35 AM

Id Encuesta: 85908 - Ticket:39091 - Estatus:Autorizado

Período Electoral	PRECAMPAÑA
Ámbito	Local
Partido Político	MORENA
Otro Partido	
Nombre Candidato	DR. JULIO CESAR CRUZ
Descripción del Cargo	INSTITUCIONAL LOCAL
Otro Cargo	
Lema / Versión	SOBERANIA NACIONAL

Entidad	OAXACA
Municipio	SAN PEDRO MIXTEPEC -DTO. 22 -
Colonia	SANTA CRUZ
Calle	BULAVAR PUERTO ESCONDIDO
Número	20 DE NOVIEMBRE
Entre calle	SN
Y Calle	AVENIDA OAXACA
C.P.	71990
Referencia	FRENTE PAPELERIA ACUARIO
Distritos Federales	
Distritos Locales	DISTRITO XXIII

Observaciones .

Tamaño Ancho: 10 metros, alto: 2 metros

Tipo Anuncio MUROS



Sistema Integral de Monitoreo de Espectaculares

Reporte de recorrido

Usuario joseangel.varela Fecha Encuesta: 2/9/2016 10:43:24 AM

Id Encuesta: 85909 - Ticket:39091 - Estatus:No autorizado

Período Electoral	PRECAMPAÑA
Ámbito	Local
Partido Político	MORENA
Otro Partido	
Nombre Candidato	DR. JULIO CESAR CRUZ
Descripción del Cargo	PRESIDENTE MUNICIPAL
Otro Cargo	
Lema / Versión	SOBERANIA DE OAXACA

Entidad	OAXACA
Municipio	SAN PEDRO MIXTEPEC -DTO. 22 -
Colonia	AVENIDA OAXACA
Calle	SN
Número	SN
Entre calle	JAVIER MINA
Y Calle	ANDADOR DEL RÍO
C.P.	71990
Referencia	FRENTE
Distritos Federales	
Distritos Locales	DISTRITO XXIII

Observaciones PROMOTORES DE LA SOBERANÍA NACIONAL

Tamaño Ancho: 7 metros, alto: 2 metros

Tipo Anuncio MUROS



Sistema Integral de Monitoreo de Espectaculares

Reporte de recorrido

Usuario joseangel.varela Fecha Encuesta: 2/9/2016 10:56:37 AM

Id Encuesta: 85910 - Ticket:39091 - Estatus:No autorizado

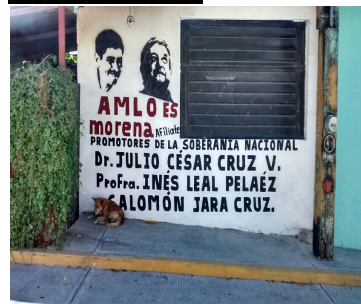
Período Electoral	PRECAMPAÑA
Ámbito	Local
Partido Político	MORENA
Otro Partido	
Nombre Candidato	SALOMON JARA,JULIO CESAR CRUZ,INES LEAL
Descripción del Cargo	GOBERNADOR
Otro Cargo	
Lema / Versión	AMLO ES MORENA

Entidad	OAXACA
Municipio	SAN PEDRO MIXTEPEC -DTO. 22 -
Colonia	CENTRO
Calle	CALLE VICENTE GUERRERO
Número	SN
Entre calle	MAESTRO FEDERICO
Y Calle	SN
C.P.	71990
Referencia	A UN COSTADO DEL MUNICIPIO
Distritos Federales	
Distritos Locales	DISTRITO XXIII

Observaciones PROMOTORES DE LA SOBERANÍA NACIÓNAL

Tamaño Ancho: 5 metros, alto: 2 metros

Tipo Anuncio MUROS



Sistema Integral de Monitoreo de Espectaculares

Reporte de recorrido

Usuario joseangel.varela Fecha Encuesta: 2/9/2016 11:04:41 AM

Id Encuesta: 85911 - Ticket:39091 - Estatus:No autorizado

Período Electoral	PRECAMPAÑA
Ámbito	Local
Partido Político	MORENA
Otro Partido	
Nombre Candidato	DR. JULIO CESAR CRUZ
Descripción del Cargo	PRESIDENTE MUNICIPAL
Otro Cargo	
Lema / Versión	AMLO ES MORENA

Entidad	OAXACA
Municipio	SAN PEDRO MIXTEPEC -DTO. 22 -
Colonia	SN
Calle	VICENTE GUERRERO
Número	SN
Entre calle	MATAMORES
Y Calle	SN
C.P.	71990
Referencia	A UN COSTADO DEL ARROYO
Distritos Federales	
Distritos Locales	DISTRITO XXIII

Observaciones PROMOTOR MUNICIPAL

Tamaño Ancho: 7 metros, alto: 1 metros

Tipo Anuncio MUROS



Sistema Integral de Monitoreo de Espectaculares

Reporte de recorrido

Usuario joseangel.varela Fecha Encuesta: 2/9/2016 11:09:01 AM

Id Encuesta: 85912 - Ticket:39091 - Estatus:No autorizado

Período Electoral PRECampaña
Ámbito Local

Partido Político MORENA
Otro Partido
Nombre Candidato SALOMON JARA
Descripción del Cargo GOBERNADOR
Otro Cargo
Lema / Versión SN

Observaciones PROMOTOR ESTATAL

Entidad OAXACA
Municipio SAN PEDRO MIXTEPEC -DTO. 22 -
Colonia SN
Calle VICENTE GUERRERO
Número SN
Entre calle MATAMOROS
Y Calle SN
C.P. 71990
Referencia A UN COSTADO DEL ARROYO
Distritos Federales
Distritos Locales DISTRITO XXIII

Tamaño Ancho: 6 metros, alto: 2 metros

Tipo Anuncio MUROS



Sistema Integral de Monitoreo de Espectaculares

Reporte de recorrido

Usuario joseangel.varela Fecha Encuesta: 2/9/2016 11:12:48 AM

Id Encuesta: 85913 - Ticket:39091 - Estatus:No autorizado

Período Electoral	PRECAMPAÑA
Ámbito	Local
Partido Político	MORENA
Otro Partido	
Nombre Candidato	PROF. INES LEAL PELAEZ
Descripción del Cargo	DIPUTADO LOCAL
Otro Cargo	
Lema / Versión	SN

Entidad	OAXACA
Municipio	SAN PEDRO MIXTEPEC -DTO. 22 -
Colonia	SN
Calle	VICENTE GUERRERO
Número	SN
Entre calle	MATAMOROS
Y Calle	SN
C.P.	71990
Referencia	A UN COSTADO DEL AROYO
Distritos Federales	
Distritos Locales	DISTRITO XXIII

Observaciones PROMOTOR DISTRITAL

Tamaño Ancho: 6 metros, alto: 2 metros

Tipo Anuncio MUROS



Sistema Integral de Monitoreo de Espectaculares

Reporte de recorrido

Usuario joseangel.varela Fecha Encuesta: 2/9/2016 11:46:20 AM

Id Encuesta: 85914 - Ticket:39091 - Estatus:No autorizado

Período Electoral PRECAMPAÑA
Ámbito Local

Partido Político MORENA
Otro Partido
Nombre Candidato SALOMON JARA
Descripción del Cargo GOBERNADOR
Otro Cargo
Lema / Versión SN

Entidad OAXACA
Municipio SAN PEDRO MIXTEPEC -DTO. 22 -
Colonia SN
Calle SAN MIGUEL
Número SN
Entre calle COL. AEOROPUERTO
Y Calle LAS FLORES
C.P. 71980
Referencia A UN COSTADO DE LA UNIVERSIDAD DEL MAR
Distritos Federales
Distritos Locales DISTRITO XXIII

Observaciones PROMOTORES DE LA SOBERANÍA NACIONAL

Tamaño Ancho: 3 metros, alto: 3 metros

Tipo Anuncio MUROS



Sistema Integral de Monitoreo de Espectaculares

Reporte de recorrido

Usuario nancy.santiago Fecha Encuesta: 2/16/2016 12:08:05 PM

Id Encuesta: 86305 - Ticket:39180 - Estatus:Autorizado

Período Electoral	PRECAMPAÑA
Ámbito	Local
Partido Político	MORENA
Otro Partido	
Nombre Candidato	SALOMON JARA CRUZ
Descripción del Cargo	GOBERNADOR
Otro Cargo	
Lema / Versión	SIN LEMA

Entidad	OAXACA
Municipio	SANTA LUCÍA DEL CAMINO
Colonia	25 DE ENERO
Calle	HORNOS
Número	SN
Entre calle	TULIPANES
Y Calle	RIVERAS DE SAUCES
C.P.	71228
Referencia	A 50 MTS DE LA GASOLINERA
Distritos Federales	
Distritos Locales	DISTRITO IX

Observaciones SO

Tamaño Ancho: 5 metros, alto: 3 metros

Tipo Anuncio MARQUESINAS



Sistema Integral de Monitoreo de Espectaculares

Reporte de recorrido

Usuario nancy.santiago Fecha Encuesta: 2/16/2016 1:16:46 PM

Id Encuesta: 86373 - Ticket:39202 - Estatus:Autorizado

Período Electoral	PRECAMPAÑA
Ámbito	Local
Partido Político	MORENA
Otro Partido	
Nombre Candidato	SALOMON JARA CRUZ
Descripción del Cargo	GOBERNADOR
Otro Cargo	
Lema / Versión	SIN LEMA

Entidad	OAXACA
Municipio	SAN AGUSTÍN DE LAS JUNTAS
Colonia	CENTRO
Calle	DEL ARROYO
Número	SN
Entre calle	CARRETERA PUERTO ESCONDIDO
Y Calle	LIBERTAD
C.P.	71238
Referencia	CERCA DE LA EMPRESA EL REY
Distritos Federales	
Distritos Locales	DISTRITO IX

Observaciones BARDA CON 4 PINTAS

Tamaño Ancho: 20 metros, alto: 2 metros

Tipo Anuncio MUROS



Sistema Integral de Monitoreo de Espectaculares

Reporte de recorrido

Usuario nancy.santiago Fecha Encuesta: 2/16/2016 1:24:19 PM

Id Encuesta: 86374 - Ticket:39202 - Estatus:Autorizado

Período Electoral	PRECAMPAÑA
Ámbito	Local
Partido Político	MORENA
Otro Partido	
Nombre Candidato	SALOMON JARA CRUZ
Descripción del Cargo	GOBERNADOR
Otro Cargo	
Lema / Versión	SIN LEMA

Entidad	OAXACA
Municipio	SAN AGUSTÍN DE LAS JUNTAS
Colonia	CENTRO
Calle	CARRETERA PUERTO ESCONDIDO OAX
Número	SN
Entre calle	ARROYO
Y Calle	INFONAVIT
C.P.	71238
Referencia	A 100 MTS DE LA EMPRESA EL REY
Distritos Federales	
Distritos Locales	DISTRITO IX

Observaciones 3 PINTAS

Tamaño Ancho: 15 metros, alto: 2 metros

Tipo Anuncio MUROS



Sistema Integral de Monitoreo de Espectaculares

Reporte de recorrido

Usuario nancy.santiago Fecha Encuesta: 2/16/2016 1:53:07 PM

Id Encuesta: 86391 - Ticket:39210 - Estatus: Autorizado

Período Electoral	PRECAMPAÑA
Ámbito	Local
Partido Político	MORENA
Otro Partido	
Nombre Candidato	SALON JARA CRUZ
Descripción del Cargo	GOBERNADOR
Otro Cargo	
Lema / Versión	SIN LEMS

Entidad	OAXACA
Municipio	SAN BARTOLO COYOTEPEC
Colonia	CENTRO
Calle	CART PURRTO ESCONDIDO OAXACA
Número	SN
Entre calle	BOULEVARD DEL NIÑO OAXAQUEÑO
Y Calle	OCOÑAÑA
C.P.	71294
Referencia	FRENTE A LA AGENCIA CORONA
Distritos Federales	
Distritos Locales	DISTRITO IX

Observaciones 2 PINTAS

Tamaño Ancho: 10 metros, alto: 2 metros

Tipo Anuncio MUROS



Sistema Integral de Monitoreo de Espectaculares

Reporte de recorrido

Usuario nancy.santiago Fecha Encuesta: 2/16/2016 2:33:52 PM

Id Encuesta: 86408 - Ticket:39218 - Estatus: Autorizado


Período Electoral	PRECAMPAÑA
Ámbito	Local
Partido Político	MORENA
Otro Partido	
Nombre Candidato	SALOMON JARA CRUZ
Descripción del Cargo	GOBERNADOR
Otro Cargo	
Lema / Versión	SIN LEMA

Entidad	OAXACA
Municipio	SAN JOSÉ DEL PROGRESO
Colonia	SIN COLONIA
Calle	CARRETERA OAX PUERTO ESCONDIDO
Número	SN
Entre calle	CAMINO A ENTRADA A SAN JOSÉ DEL PROGRESO
Y Calle	HÉROES DE NACUZARI
C.P.	71550
Referencia	A 200 MTS DE LA MINA
Distritos Federales	
Distritos Locales	DISTRITO IX

Observaciones S.O

Tamaño Ancho: 4 metros, alto: 4 metros

Tipo Anuncio MARQUESINAS



Sistema Integral de Monitoreo de Espectaculares

Reporte de recorrido

Usuario nancy.santiago Fecha Encuesta: 2/16/2016 2:43:56 PM

Id Encuesta: 86409 - Ticket:39218 - Estatus: Autorizado

Período Electoral	PRECAMPAÑA
Ámbito	Local
Partido Político	MORENA
Otro Partido	
Nombre Candidato	SALOMON JARA CRUZ
Descripción del Cargo	GOBERNADOR
Otro Cargo	
Lema / Versión	SIN LEMA

Entidad	OAXACA
Municipio	SAN JOSÉ DEL PROGRESO
Colonia	S.C.
Calle	CARR. OAXACA PUERTO ESCONDIDO
Número	S.N.
Entre calle	CAMINO ENTRADA A SAN JOSE DEL PROGRESO
Y Calle	HEROES DE NAVOZARI
C.P.	71550
Referencia	A 200 MTS. DE LA MINA
Distritos Federales	
Distritos Locales	DISTRITO IX

Observaciones S.O.

Tamaño Ancho: 4 metros, alto: 4 metros

Tipo Anuncio PANORÁMICOS



Sistema Integral de Monitoreo de Espectaculares

Reporte de recorrido

Usuario nancy.santiago Fecha Encuesta: 3/3/2016 10:21:33 AM

Id Encuesta: 87361 - Ticket:39431 - Estatus: Autorizado

Período Electoral	PRECAMPAÑA
Ámbito	Local
Partido Político	MORENA
Otro Partido	
Nombre Candidato	SALOMON JARA CRUZ
Descripción del Cargo	GOBERNADOR
Otro Cargo	
Lema / Versión	SIN LEMA

Entidad	OAXACA
Municipio	HEROICA CIUDAD DE TLAXIACO
Colonia	PARAJE EL CAPULIN
Calle	KM 52
Número	SN
Entre calle	CARRETERA YUCUDAA
Y Calle	SN
C.P.	69800
Referencia	CERCA DE RETO CENTRO DE REHABILITACIÓN
Distritos Federales	
Distritos Locales	DISTRITO VI

Observaciones SIN OBSERVACIONES

Tamaño Ancho: 5 metros, alto: 2.5 metros

Tipo Anuncio MARQUESINAS



Sistema Integral de Monitoreo de Espectaculares

Reporte de recorrido

Usuario nancy.santiago Fecha Encuesta: 3/3/2016 10:32:48 AM

Id Encuesta: 87362 - Ticket:39431 - Estatus: Autorizado

Período Electoral PRECAMPAÑA
Ámbito Local

Partido Político MORENA
Otro Partido
Nombre Candidato SALOMON
Descripción del Cargo GOBERNADOR
Otro Cargo
Lema / Versión SIN LEMA

Observaciones S O

Entidad OAXACA
Municipio HEROICA CIUDAD DE TLAXIACO
Colonia PARAHE EL CAPULIN
Calle KM 52
Número SN
Entre calle CARRETERA YUCUDAA
Y Calle SN
C.P. 69800
Referencia CERCA DE RETO CENTRO DE REHABILITACIÓN
Distritos Federales
Distritos Locales DISTRITO VI

Tamaño Ancho: 5 metros, alto: 2.5 metros

Tipo Anuncio MARQUESINAS



Sistema Integral de Monitoreo de Espectaculares

Reporte de recorrido

Usuario nancy.santiago Fecha Encuesta: 3/3/2016 11:11:09 AM

Id Encuesta: 87367 - Ticket:39431 - Estatus: Autorizado

Período Electoral	PRECAMPAÑA
Ámbito	Local
Partido Político	MORENA
Otro Partido	
Nombre Candidato	SALOMON JARA CRUZ
Descripción del Cargo	GOBERNADOR
Otro Cargo	
Lema / Versión	SIN LEMA

Entidad	OAXACA
Municipio	HEROICA CIUDAD DE TLAXIACO
Colonia	BARRIO SAN DIEGO
Calle	CARRETERA YUCUDAA
Número	SN
Entre calle	BENITO JUAREZ
Y Calle	1 DE MAYO
C.P.	69800
Referencia	FRENTE A FUNERARIA
Distritos Federales	
Distritos Locales	DISTRITO VI

Observaciones S.O

Tamaño Ancho: 2 metros, alto: 3 metros

Tipo Anuncio MANTAS



Sistema Integral de Monitoreo de Espectaculares

Reporte de recorrido

Usuario nancy.santiago Fecha Encuesta: 3/3/2016 11:57:02 AM

Id Encuesta: 87375 - Ticket:39435 - Estatus:Autorizado

Período Electoral PRECAMPAÑA
Ámbito Local

Partido Político MORENA
Otro Partido
Nombre Candidato SALOMON JARA
Descripción del Cargo GOBERNADOR
Otro Cargo
Lema / Versión SIN LEMA

Observaciones SO

Entidad OAXACA
Municipio HEROICA CIUDAD DE TLAXIACO
Colonia BARRIO SAN DIEGO
Calle SIN NOMBRE
Número SIN NÚMERO
Entre calle CARRETERA YUCUDAA
Y Calle WILFRIDO C ANGULO
C.P. 69800
Referencia CERCA DE LA GASOLINERA
Distritos Federales
Distritos Locales DISTRITO VI

Tamaño Ancho: 10 metros, alto: 2 metros

Tipo Anuncio MUROS



Sistema Integral de Monitoreo de Espectaculares

Reporte de recorrido

Usuario nancy.santiago Fecha Encuesta: 3/3/2016 12:01:33 PM

Id Encuesta: 87376 - Ticket:39435 - Estatus:Autorizado

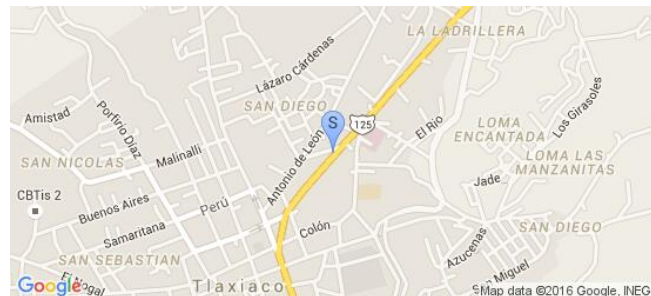
Período Electoral	PRECAMPAÑA
Ámbito	Local
Partido Político	MORENA
Otro Partido	
Nombre Candidato	SALOMON JARA CRUZ
Descripción del Cargo	GOBERNADOR
Otro Cargo	
Lema / Versión	SIN LEMA

Entidad	OAXACA
Municipio	HEROICA CIUDAD DE TLAXIACO
Colonia	BARRIO SAN DIEGO
Calle	CARRETERA YUCUDAA
Número	SN
Entre calle	SIN NOMBRE
Y Calle	RAYON
C.P.	69800
Referencia	FRENTE PLAZA SAN DIEGO
Distritos Federales	
Distritos Locales	DISTRITO VI

Observaciones BARDA CON 5 PINTAS

Tamaño Ancho: 25 metros, alto: 2 metros

Tipo Anuncio MUROS



Sistema Integral de Monitoreo de Espectaculares

Reporte de recorrido

Usuario nancy.santiago Fecha Encuesta: 3/3/2016 12:04:44 PM

Id Encuesta: 87377 - Ticket:39435 - Estatus:Autorizado

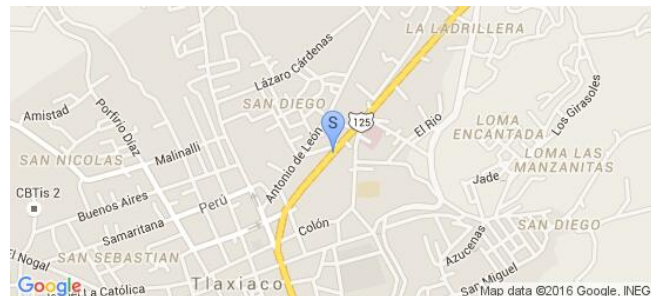
Período Electoral	PRECAMPAÑA
Ámbito	Local
Partido Político	MORENA
Otro Partido	
Nombre Candidato	SALOMON JARA CRUZ
Descripción del Cargo	GOBERNADOR
Otro Cargo	
Lema / Versión	SIN LEMA

Entidad	OAXACA
Municipio	HEROICA CIUDAD DE TLAXIACO
Colonia	BARRIO SAN DIEGO
Calle	CARRETERA YUCUDAA
Número	SN
Entre calle	CARRETERA YUCUDAA
Y Calle	RAYON
C.P.	69800
Referencia	FRENTE PLAZA SAN DIEGO
Distritos Federales	
Distritos Locales	DISTRITO VI

Observaciones S.O

Tamaño Ancho: 3 metros, alto: 2 metros

Tipo Anuncio MANTAS



Sistema Integral de Monitoreo de Espectaculares

Reporte de recorrido

Usuario arnulfo.ruizn Fecha Encuesta: 3/3/2016 12:25:08 PM

Id Encuesta: 87384 - Ticket:39440 - Estatus: Autorizado

Período Electoral	PRECAMPAÑA
Ámbito	Local
Partido Político	MORENA
Otro Partido	
Nombre Candidato	VILMA MARTINEZ CORTÉS
Descripción del Cargo	PRESIDENTE MUNICIPAL
Otro Cargo	
Lema / Versión	SIN LEMA

Entidad	OAXACA
Municipio	SANTO DOMINGO TEHUANTEPEC
Colonia	BARRIO SANTA MARIA
Calle	CATRETERA INTERNACIONAL
Número	SN
Entre calle	EMILIANO ZAPATA
Y Calle	CALLEJÓN ISTMEÑA
C.P.	70760
Referencia	FRENTE AL HOTEL GUIEXHOBA
Distritos Federales	
Distritos Locales	DISTRITO XVIII

Observaciones SO

Tamaño Ancho: 20 metros, alto: 3 metros

Tipo Anuncio MUROS



Sistema Integral de Monitoreo de Espectaculares

Reporte de recorrido

Usuario arnulfo.ruizn Fecha Encuesta: 3/3/2016 12:47:16 PM

Id Encuesta: 87389 - Ticket:39443 - Estatus: Autorizado

Período Electoral	PRECAMPAÑA
Ámbito	Local
Partido Político	MORENA
Otro Partido	
Nombre Candidato	VILMA MARTINEZ CORTÉS
Descripción del Cargo	PRESIDENTE MUNICIPAL
Otro Cargo	
Lema / Versión	SIN LEMA

Entidad	OAXACA
Municipio	SANTO DOMINGO TEHUANTEPEC
Colonia	GUIENGOLA
Calle	CALLE SIN NOMBRE
Número	SN
Entre calle	CARRET. INTERNACIONAL
Y Calle	CALLE SIN NOMBRE
C.P.	70760
Referencia	A UN COSTADO DE LA PREPARATORIA NO. 4 UABJO
Distritos Federales	
Distritos Locales	DISTRITO XVIII

Observaciones SO

Tamaño Ancho: 4 metros, alto: 4 metros

Tipo Anuncio MUROS



Sistema Integral de Monitoreo de Espectaculares

Reporte de recorrido

Usuario arnulfo.ruizn Fecha Encuesta: 3/3/2016 1:16:43 PM

Id Encuesta: 87395 - Ticket:39447 - Estatus: Autorizado

Período Electoral	PRECAMPAÑA
Ámbito	Local
Partido Político	MORENA
Otro Partido	
Nombre Candidato	VILMA MARTINEZ CORTÉS
Descripción del Cargo	PRESIDENTE MUNICIPAL
Otro Cargo	
Lema / Versión	SIN LEMA

Entidad	OAXACA
Municipio	SANTO DOMINGO TEHUANTEPEC
Colonia	BARRIO LA SOLEDAD
Calle	CARRET. INTERNACIONAL
Número	SN
Entre calle	REOLOTECA
Y Calle	AV. GUERRERO
C.P.	70760
Referencia	FRENTE AL HOTEL GUIEXOVA
Distritos Federales	
Distritos Locales	DISTRITO XVIII

Observaciones S.O.

Tamaño Ancho: 12 metros, alto: 3 metros

Tipo Anuncio MUROS



Sistema Integral de Monitoreo de Espectaculares

Reporte de recorrido

Usuario arnulfo.ruizn Fecha Encuesta: 3/3/2016 4:32:56 PM

Id Encuesta: 87407 - Ticket:39455 - Estatus: Autorizado

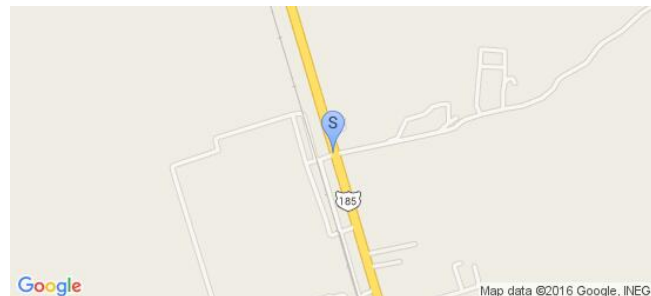
Período Electoral	PRECAMPAÑA
Ámbito	Local
Partido Político	MORENA
Otro Partido	
Nombre Candidato	VILMA MARTINEZ CORTÉS
Descripción del Cargo	PRESIDENTE MUNICIPAL
Otro Cargo	
Lema / Versión	SIN LEMA

Entidad	OAXACA
Municipio	SANTO DOMINGO TEHUANTEPEC
Colonia	EL ZAPOTAL
Calle	CARTET. TRANSISMICA
Número	SN
Entre calle	CALLE SIN NOMBRE
Y Calle	SIN CALLE
C.P.	70760
Referencia	FRENTE A CALLE ENTRADA A FLOR DE AZALEA
Distritos Federales	
Distritos Locales	DISTRITO XVIII

Observaciones S.O.

Tamaño Ancho: 9 metros, alto: 2 metros

Tipo Anuncio MUROS



Sistema Integral de Monitoreo de Espectaculares

Reporte de recorrido

Usuario arnulfo.ruizn Fecha Encuesta: 3/3/2016 4:40:00 PM

Id Encuesta: 87408 - Ticket:39456 - Estatus: Autorizado

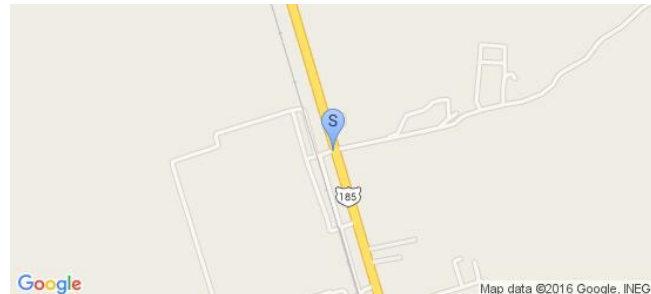
Período Electoral	PRECAMPAÑA
Ámbito	Local
Partido Político	MORENA
Otro Partido	
Nombre Candidato	VILMA MARTINEZ CORTÉS
Descripción del Cargo	PRESIDENTA MUNICIPAL
Otro Cargo	
Lema / Versión	SIN LEMA

Entidad	OAXACA
Municipio	SANTO DOMINGO TEHUANTEPEC
Colonia	EL ZAPOTAL
Calle	CALLE SIN NOMBRE
Número	SN
Entre calle	CARRET. TRANSISTMICA
Y Calle	SIN NOMBRE
C.P.	70760
Referencia	EN FRENTE A LA CALLE QUE ENTRA A LA COL. FLOR DE AZALEA
Distritos Federales	
Distritos Locales	DISTRITO XVIII

Observaciones S.O.

Tamaño Ancho: 6 metros, alto: 2 metros

Tipo Anuncio MUROS



Sistema Integral de Monitoreo de Espectaculares

Reporte de recorrido

Usuario arnulfo.ruizn Fecha Encuesta: 3/3/2016 11:18:34 AM

Id Encuesta: 87411 - Ticket:39459 - Estatus:Autorizado

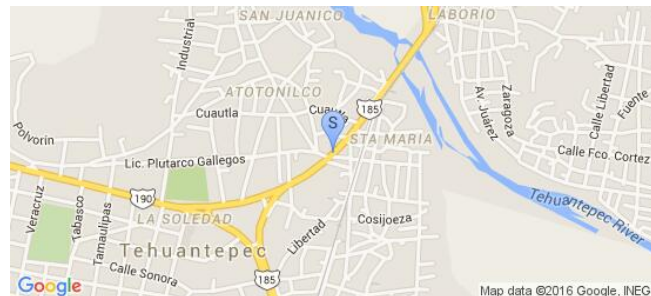
Período Electoral	PRECAMPAÑA
Ámbito	Local
Partido Político	MORENA
Otro Partido	
Nombre Candidato	VILMA MARTINEZ CORTES
Descripción del Cargo	PRESIDENTA MUNICIPAL
Otro Cargo	
Lema / Versión	SIN LEMA

Entidad	OAXACA
Municipio	SANTO DOMINGO TEHUANTEPEC
Colonia	BARRIO SAMTA MARIA
Calle	CARRETERA TRANSISMICA
Número	SN
Entre calle	PLUTARCO GALLEGO
Y Calle	CALLEJON LAS FLORES
C.P.	70760
Referencia	CERCA DE LA TERMINAL DE TRANSPORTES TEHUANOS
Distritos Federales	
Distritos Locales	DISTRITO XVIII

Observaciones SIN OBSERVACIONES

Tamaño Ancho: 10 metros, alto: 3 metros

Tipo Anuncio MUROS



Sistema Integral de Monitoreo de Espectaculares

Reporte de recorrido

Usuario nancy.santiago Fecha Encuesta: 3/4/2016 7:35:44 AM

Id Encuesta: 87417 - Ticket:39465 - Estatus: Autorizado

Período Electoral	PRECAMPAÑA
Ámbito	Local
Partido Político	MORENA
Otro Partido	
Nombre Candidato	SALOMON JARA CRUZ
Descripción del Cargo	GOBERNADOR
Otro Cargo	
Lema / Versión	SIN LEMA

Entidad	OAXACA
Municipio	HEROICA CIUDAD DE TLAXIACO
Colonia	LOS PINOS
Calle	CARRETERA PUTLA
Número	SN
Entre calle	CARRETERA PUTLA
Y Calle	SIN CALLE
C.P.	69800
Referencia	A 100 MTS MINI SÚPER LOS PINOS
Distritos Federales	
Distritos Locales	DISTRITO VI

Observaciones S.O

Tamaño Ancho: 7 metros, alto: 3 metros

Tipo Anuncio MARQUESINAS



Sistema Integral de Monitoreo de Espectaculares

Reporte de recorrido

Usuario nancy.santiago Fecha Encuesta: 3/4/2016 7:42:04 AM

Id Encuesta: 87418 - Ticket:39465 - Estatus: Autorizado

Período Electoral	PRECAMPAÑA
Ámbito	Local
Partido Político	MORENA
Otro Partido	
Nombre Candidato	SALOMON JARA CRUZ
Descripción del Cargo	GOBERNADOR
Otro Cargo	
Lema / Versión	SIN LEMA

Entidad	OAXACA
Municipio	HEROICA CIUDAD DE TLAXIACO
Colonia	LOS PINOS
Calle	CARRETERA PUTLA
Número	SN
Entre calle	CARRETERA PUTLA
Y Calle	SN CALLE
C.P.	69800
Referencia	A 100 METROS SÚPER
Distritos Federales	
Distritos Locales	DISTRITO VI

Observaciones SO

Tamaño Ancho: 7 metros, alto: 3 metros

Tipo Anuncio MARQUESINAS



Sistema Integral de Monitoreo de Espectaculares

Reporte de recorrido

Usuario nancy.santiago Fecha Encuesta: 3/4/2016 9:28:45 AM

Id Encuesta: 87419 - Ticket:39465 - Estatus: Autorizado

Período Electoral	PRECAMPAÑA
Ámbito	Local
Partido Político	MORENA
Otro Partido	
Nombre Candidato	SALOMON JARA CRUZ
Descripción del Cargo	GOBERNADOR
Otro Cargo	
Lema / Versión	SIN LEMA

Entidad	OAXACA
Municipio	PUTLA VILLA DE GUERRERO
Colonia	BARRIO LA CUREÑA
Calle	AV PEREZ GASGA
Número	SN
Entre calle	SIN NOMBRE
Y Calle	RIO CUCHARA
C.P.	71000
Referencia	A 40 MTS RESTAURANT YUTEE
Distritos Federales	
Distritos Locales	DISTRITO VII

Observaciones S.O

Tamaño Ancho: 7 metros, alto: 3 metros

Tipo Anuncio MARQUESINAS



Sistema Integral de Monitoreo de Espectaculares

Reporte de recorrido

Usuario nancy.santiago Fecha Encuesta: 3/4/2016 9:40:06 AM

Id Encuesta: 87420 - Ticket:39465 - Estatus: Autorizado

Período Electoral	PRECAMPAÑA
Ámbito	Local
Partido Político	MORENA
Otro Partido	
Nombre Candidato	SALOMON JARA CRUZ
Descripción del Cargo	GOBERNADOR
Otro Cargo	
Lema / Versión	SIN LEMA

Entidad	OAXACA
Municipio	PUTLA VILLA DE GUERRERO
Colonia	LA CUREÑA
Calle	AV PEREZ GASGA
Número	SN
Entre calle	SIN NOMBRE
Y Calle	RIO CUCHARA
C.P.	71000
Referencia	A 40 MTS DE RESTAURANT YUTEE
Distritos Federales	
Distritos Locales	DISTRITO VII

Observaciones SO

Tamaño Ancho: 7 metros, alto: 3 metros

Tipo Anuncio MARQUESINAS



Sistema Integral de Monitoreo de Espectaculares

Reporte de recorrido

Usuario arnulfo.ruizn Fecha Encuesta: 3/4/2016 12:14:01 PM

Id Encuesta: 87461 - Ticket:39471 - Estatus: Autorizado

Período Electoral	PRECAMPAÑA
Ámbito	Local
Partido Político	MORENA
Otro Partido	
Nombre Candidato	SALOMON JARA CRUZ
Descripción del Cargo	GOBERNADOR
Otro Cargo	
Lema / Versión	SIN LEMA

Entidad	OAXACA
Municipio	MATÍAS ROMERO AVENDAÑO
Colonia	GUADALUPE
Calle	CARRET. TRANSISMICA
Número	S.N
Entre calle	CALLEJON LIMON
Y Calle	CALLEJON LIMON
C.P.	70300
Referencia	FRENTE AL MOTEL LAD CABAÑAS
Distritos Federales	
Distritos Locales	DISTRITO XI

Observaciones S.O.

Tamaño Ancho: 10 metros, alto: 2 metros

Tipo Anuncio MUROS



Sistema Integral de Monitoreo de Espectaculares

Reporte de recorrido

Usuario arnulfo.ruizn Fecha Encuesta: 3/4/2016 12:28:03 PM

Id Encuesta: 87465 - Ticket:39473 - Estatus:Autorizado

Período Electoral	PRECAMPAÑA
Ámbito	Local
Partido Político	MORENA
Otro Partido	
Nombre Candidato	IVAN SANCHEZ
Descripción del Cargo	PRESIDENTE MUNICIPAL
Otro Cargo	
Lema / Versión	PROMOTOR DE LA SOBERANIA NACIONAL

Entidad	OAXACA
Municipio	MATÍAS ROMERO AVENDAÑO
Colonia	BARRIO JUAREZ
Calle	CARRET. TRANSISMICA
Número	SN
Entre calle	SIN NOMBRE
Y Calle	PORFIRIO DIAZ
C.P.	70300
Referencia	A UN LADO DE ESTACION DE CARBURACION EL GALLITO
Distritos Federales	
Distritos Locales	DISTRITO XI

Observaciones S.O.

Tamaño Ancho: 10 metros, alto: 2 metros

Tipo Anuncio MUROS



Sistema Integral de Monitoreo de Espectaculares

Reporte de recorrido

Usuario arnulfo.ruizn Fecha Encuesta: 3/4/2016 12:38:56 PM

Id Encuesta: 87466 - Ticket:39474 - Estatus: Autorizado

Período Electoral	PRECAMPAÑA
Ámbito	Local
Partido Político	MORENA
Otro Partido	
Nombre Candidato	SALOMON JARA CRUZ
Descripción del Cargo	GOBERNADOR
Otro Cargo	
Lema / Versión	SIN LEMA

Entidad	OAXACA
Municipio	MATÍAS ROMERO AVENDAÑO
Colonia	BARRIO JUAREZ NORTE
Calle	AV. PORFIRIO DIAZ
Número	SN
Entre calle	RAFAEL DEL TORO SUR
Y Calle	RICARDO FLORES MAGON
C.P.	70300
Referencia	ENFRENTE DE LA TAQUERIA EL BUEN ZASON
Distritos Federales	
Distritos Locales	DISTRITO XI

Observaciones S.O.

Tamaño Ancho: 13 metros, alto: 1 metros

Tipo Anuncio MUROS



Sistema Integral de Monitoreo de Espectaculares
Reporte de recorrido

Usuario arnulfo.ruizn Fecha Encuesta: 3/4/2016 12:44:58 PM

Id Encuesta: 87467 - Ticket:39475 - Estatus:Autorizado

Período Electoral	PRECAMPAÑA
Ámbito	Local
Partido Político	MORENA
Otro Partido	
Nombre Candidato	IVAN SANCHEZ
Descripción del Cargo	PRESIDENTE MUNICIPAL
Otro Cargo	
Lema / Versión	PROMOTOR DE LA SOBERANIA NACIONAL

Entidad	OAXACA
Municipio	MATÍAS ROMERO AVENDAÑO
Colonia	BARRIO JUAREZ NORTE
Calle	AV. PORFIRIO DIAZ
Número	SN
Entre calle	RAFAEL DEL TORO SUR
Y Calle	RICARDO FLORES MAGON
C.P.	70300
Referencia	A UN LAFO DE LA TAQUERIA EL BUEN SAZON
Distritos Federales	
Distritos Locales	DISTRITO XI

Observaciones S.O.

Tamaño Ancho: 7 metros, alto: 1 metros

Tipo Anuncio MUROS


Sistema Integral de Monitoreo de Espectaculares

Reporte de recorrido

Usuario arnulfo.ruizn Fecha Encuesta: 3/4/2016 12:52:30 PM

Id Encuesta: 87468 - Ticket:39475 - Estatus:Autorizado

Período Electoral	PRECAMPAÑA
Ámbito	Local
Partido Político	MORENA
Otro Partido	
Nombre Candidato	SALOMON JARA CRUZ
Descripción del Cargo	GOBERNADOR
Otro Cargo	
Lema / Versión	SIN LEMA

Entidad	OAXACA
Municipio	MATÍAS ROMERO AVENDAÑO
Colonia	BARRIO JUAREZ NORTE
Calle	AV. PORFIRIO DIAZ
Número	SN
Entre calle	RAFAEL DEL TORO SUR
Y Calle	RICARDO FLORES MAGON
C.P.	70300
Referencia	A UN LADO DE LA TAQUERIA EL BUEN SAZON
Distritos Federales	
Distritos Locales	DISTRITO XI

Observaciones S.O.

Tamaño Ancho: 7 metros, alto: 1 metros

Tipo Anuncio MUROS



Sistema Integral de Monitoreo de Espectaculares

Reporte de recorrido

Usuario arnulfo.ruizn Fecha Encuesta: 3/4/2016 1:01:22 PM

Id Encuesta: 87469 - Ticket:39476 - Estatus: Autorizado

Período Electoral	PRECAMPAÑA
Ámbito	Local
Partido Político	MORENA
Otro Partido	
Nombre Candidato	IVAN SANCHEZ
Descripción del Cargo	PRESIDENTE MUNICIPAL
Otro Cargo	
Lema / Versión	PROMOTOR DE LA SOBERANIA NACIONAL

Entidad	OAXACA
Municipio	MATÍAS ROMERO AVENDAÑO
Colonia	BARRIO NUEVO
Calle	AV. PORFIRIO DIAZ
Número	SN
Entre calle	JUEREZ NORTE
Y Calle	EJIDO NORTE
C.P.	70300
Referencia	FRENTE A ESTAFETA
Distritos Federales	
Distritos Locales	DISTRITO XI

Observaciones SO

Tamaño Ancho: 7 metros, alto: 1 metros

Tipo Anuncio MUROS



Sistema Integral de Monitoreo de Espectaculares

Reporte de recorrido

Usuario arnulfo.ruizn Fecha Encuesta: 3/4/2016 1:06:05 PM

Id Encuesta: 87470 - Ticket:39477 - Estatus: Autorizado

Período Electoral	PRECAMPAÑA
Ámbito	Local
Partido Político	MORENA
Otro Partido	
Nombre Candidato	SALOMON JARA CRUZ
Descripción del Cargo	GOBERNADOR
Otro Cargo	
Lema / Versión	SIN LEMA

Entidad	OAXACA
Municipio	MATÍAS ROMERO AVENDAÑO
Colonia	BARRIO NUEVO
Calle	AV. PORFIRIO DIAZ
Número	SN
Entre calle	JUAREZ NORTE
Y Calle	EJIDO NORTE
C.P.	70300
Referencia	FRENTE A ESTAFETA
Distritos Federales	
Distritos Locales	DISTRITO XI

Observaciones S.O.

Tamaño Ancho: 6 metros, alto: 1 metros

Tipo Anuncio MUROS



Sistema Integral de Monitoreo de Espectaculares

Reporte de recorrido

Usuario arnulfo.ruizn Fecha Encuesta: 3/4/2016 1:20:05 PM

Id Encuesta: 87471 - Ticket:39478 - Estatus:Autorizado

Período Electoral	PRECAMPAÑA
Ámbito	Local
Partido Político	MORENA
Otro Partido	
Nombre Candidato	SALOMON JARA CRUZ
Descripción del Cargo	GOBERNADOR
Otro Cargo	
Lema / Versión	SIN LEMA

Entidad	OAXACA
Municipio	MATÍAS ROMERO AVENDAÑO
Colonia	JUSTO SIERRA
Calle	EMILIANO ZAPATA
Número	SN
Entre calle	16 DE SEPTIEMBRE
Y Calle	COREGIDORA
C.P.	70300
Referencia	CERCA DE LA UNIDAD FERROCARRILERA
Distritos Federales	
Distritos Locales	DISTRITO XI

Observaciones S.O.

Tamaño Ancho: 8 metros, alto: 1 metros

Tipo Anuncio MUROS



Sistema Integral de Monitoreo de Espectaculares

Reporte de recorrido

Usuario arnulfo.ruizn Fecha Encuesta: 3/4/2016 1:26:26 PM

Id Encuesta: 87472 - Ticket:39479 - Estatus:Autorizado

Período Electoral	PRECAMPAÑA
Ámbito	Local
Partido Político	MORENA
Otro Partido	
Nombre Candidato	IVAN SANCHEZ
Descripción del Cargo	PRESIDENTE MUNICIPAL
Otro Cargo	
Lema / Versión	PROMOTOR DE LA SOBERANIA NACIONAL

Entidad	OAXACA
Municipio	MATÍAS ROMERO AVENDAÑO
Colonia	JUSTO SIERRA
Calle	EMILIANO ZAPATA
Número	SN
Entre calle	16 DE SEPTIEMBRE
Y Calle	CORREGIDORA
C.P.	70300
Referencia	CERCA DE LA UNIDAD FERROCARRILERA
Distritos Federales	
Distritos Locales	DISTRITO XI

Observaciones S.O

Tamaño Ancho: 7 metros, alto: 1 metros

Tipo Anuncio MUROS



Sistema Integral de Monitoreo de Espectaculares

Reporte de recorrido

Usuario arnulfo.ruizn Fecha Encuesta: 3/4/2016 1:32:16 PM

Id Encuesta: 87483 - Ticket:39481 - Estatus:Autorizado

Período Electoral	PRECAMPAÑA
Ámbito	Local
Partido Político	MORENA
Otro Partido	
Nombre Candidato	SALOMON JARA CRUZ
Descripción del Cargo	GOBERNADOR
Otro Cargo	
Lema / Versión	SIN LEMA

Entidad	OAXACA
Municipio	MATÍAS ROMERO AVENDAÑO
Colonia	JUSTO SIERRA
Calle	EMILIANO ZAPATA
Número	SN
Entre calle	16 DE SEPTIEMBRE
Y Calle	CORREGIDORA
C.P.	70300
Referencia	CERCA DE LA UNIDAD FERROVIARIA
Distritos Federales	
Distritos Locales	DISTRITO XI

Observaciones	S.O
----------------------	-----

Tamaño	Ancho: 13 metros, alto: 1 metros
---------------	----------------------------------

Tipo Anuncio	MUROS
---------------------	-------



Sistema Integral de Monitoreo de Espectaculares

Reporte de recorrido

Usuario arnulfo.ruizn Fecha Encuesta: 3/4/2016 1:37:22 PM

Id Encuesta: 87484 - Ticket:39482 - Estatus:Autorizado

Período Electoral	PRECAMPAÑA
Ámbito	Local
Partido Político	MORENA
Otro Partido	
Nombre Candidato	IVAN SANCHEZ
Descripción del Cargo	PRESIDENTE MUNICIPAL
Otro Cargo	
Lema / Versión	PROMOTOR DE LA SOBERANIA NACIONAL

Entidad	OAXACA
Municipio	MATÍAS ROMERO AVENDAÑO
Colonia	BARRIO NUEVO
Calle	EMILIANO ZAPATA
Número	SN
Entre calle	16 DE SEPTIEMBRE
Y Calle	CORREGIDORA
C.P.	70300
Referencia	CERCA DE FERROCARTILES
Distritos Federales	
Distritos Locales	DISTRITO XI

Observaciones S.O.

Tamaño Ancho: 13 metros, alto: 1 metros

Tipo Anuncio MUROS



Sistema Integral de Monitoreo de Espectaculares

Reporte de recorrido

Usuario nancy.santiago Fecha Encuesta: 3/5/2016 9:45:45 AM

Id Encuesta: 87487 - Ticket:39486 - Estatus: Autorizado

Período Electoral PRECAMPAÑA
Ámbito Local

Partido Político MORENA
Otro Partido
Nombre Candidato JUAN GOMEZ
Descripción del Cargo OTRO LOCAL
Otro Cargo
Lema / Versión AFILIATE

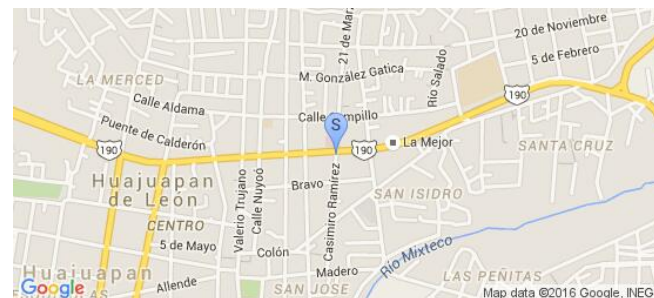
Observaciones BARDA GENERICA

Tamaño Ancho: 3 metros, alto: 2 metros



Entidad OAXACA
Municipio HEROICA CIUDAD DE HUAJUAPAN DE LEÓN
Colonia CENTRO
Calle CASIMIRO RAMIREZ
Número SN
Entre calle BRAVO
Y Calle CARRANZA
C.P. 69000
Referencia A 100 MTS DE CLINICA DE SALUD
Distritos Federales
Distritos Locales DISTRITO V

Tipo Anuncio MUROS



Sistema Integral de Monitoreo de Espectaculares

Reporte de recorrido

Usuario nancy.santiago Fecha Encuesta: 3/5/2016 9:54:56 AM

Id Encuesta: 87488 - Ticket:39486 - Estatus: Autorizado

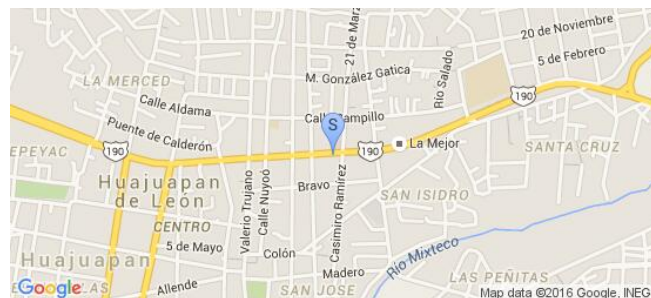
Período Electoral	PRECAMPAÑA
Ámbito	Local
Partido Político	MORENA
Otro Partido	
Nombre Candidato	SALOMON JARA CRUZ
Descripción del Cargo	GOBERNADOR
Otro Cargo	
Lema / Versión	SIN LEMA

Entidad	OAXACA
Municipio	HEROICA CIUDAD DE HUAJUAPAN DE LEÓN
Colonia	CENTRO
Calle	EMILIANO CARRANZA
Número	21
Entre calle	CASIMIRO RAMIREZ
Y Calle	CONSTITUCIÓN
C.P.	69000
Referencia	FRENTE CLÍNICA DE SALUD
Distritos Federales	
Distritos Locales	DISTRITO V

Observaciones PROMOCION A GOBERNADOR Y PROMOTOR

Tamaño Ancho: 2.5 metros, alto: 2 metros

Tipo Anuncio MUROS



Sistema Integral de Monitoreo de Espectaculares

Reporte de recorrido

Usuario joseangel.varela Fecha Encuesta: 3/3/2016 10:57:00 AM

Id Encuesta: 87490 - Ticket:39487 - Estatus:Autorizado

Período Electoral	PRECAMPAÑA
Ámbito	Local
Partido Político	MORENA
Otro Partido	
Nombre Candidato	GENERICO
Descripción del Cargo	GOBERNADOR
Otro Cargo	
Lema / Versión	LA ESPERANZA DE MEXICO

Entidad	OAXACA
Municipio	TEOTITLÁN DE FLORES MAGÓN
Colonia	SAN MIGUEL
Calle	CALLE SIN NOMBRE
Número	SN
Entre calle	CALLE SIN NOMBRE
Y Calle	CARRETERA CRISTOBAL COLON
C.P.	68540
Referencia	A 200 METROS DE LA GASOLINERA
Distritos Federales	
Distritos Locales	DISTRITO II

Observaciones ANUNCIO GENERICO

Tamaño Ancho: 4 metros, alto: 2 metros

Tipo Anuncio MUROS



Sistema Integral de Monitoreo de Espectaculares

Reporte de recorrido

Usuario joseangel.varela Fecha Encuesta: 3/3/2016 11:04:20 AM

Id Encuesta: 87491 - Ticket:39487 - Estatus: Autorizado

Período Electoral	PRECAMPAÑA
Ámbito	Local
Partido Político	MORENA
Otro Partido	
Nombre Candidato	RAUL RAYON MENDOZA
Descripción del Cargo	GOBERNADOR
Otro Cargo	
Lema / Versión	LA ESPERANZA DE MEXICO

Entidad	OAXACA
Municipio	TEOTITLÁN DE FLORES MAGÓN
Colonia	HIDALGO
Calle	CARRETERA HUATLA
Número	SN
Entre calle	CALLE DE LAS AMERICAS
Y Calle	NIÑOS HEROES
C.P.	68540
Referencia	A UN COSTADO DEL RESTUARANTE VILLA AZUL
Distritos Federales	
Distritos Locales	DISTRITO II

Observaciones BARDA GENERICA

Tamaño Ancho: 10 metros, alto: 2 metros

Tipo Anuncio MUROS



Sistema Integral de Monitoreo de Espectaculares

Reporte de recorrido

Usuario joseangel.varela Fecha Encuesta: 3/3/2016 12:11:05 PM

Id Encuesta: 87493 - Ticket:39487 - Estatus: Autorizado

Período Electoral	PRECAMPAÑA
Ámbito	Local
Partido Político	MORENA
Otro Partido	
Nombre Candidato	GENERICO
Descripción del Cargo	OTRO LOCAL
Otro Cargo	GENERICO
Lema / Versión	LA ESPERANZA DE MEXICO

Entidad	OAXACA
Municipio	TEOTITLÁN DE FLORES MAGÓN
Colonia	CENTRO
Calle	AVENIDA JUAREZ
Número	9
Entre calle	FLORES MAGON
Y Calle	JOSE SILONES
C.P.	68540
Referencia	FRENTE AL HOTEL EMMANUEL
Distritos Federales	
Distritos Locales	DISTRITO IV

Observaciones GENERICO

Tamaño Ancho: 8 metros, alto: 2 metros

Tipo Anuncio MUROS



Sistema Integral de Monitoreo de Espectaculares

Reporte de recorrido

Usuario joseangel.varela Fecha Encuesta: 3/3/2016 12:17:31 PM

Id Encuesta: 87494 - Ticket:39487 - Estatus:Autorizado

Período Electoral	PRECAMPAÑA
Ámbito	Local
Partido Político	MORENA
Otro Partido	
Nombre Candidato	SN
Descripción del Cargo	OTRO LOCAL
Otro Cargo	GENERICO
Lema / Versión	LA ESPERANZA DE MÉXICO

Entidad	OAXACA
Municipio	TEOTITLÁN DE FLORES MAGÓN
Colonia	CENTRO
Calle	RICARDO FLORES MAGON
Número	9
Entre calle	AVENIDA JUAREZ
Y Calle	JOSE G. ORTIZ
C.P.	68540
Referencia	A UN COSTADO DE LA OFICINA EJIDAL
Distritos Federales	
Distritos Locales	DISTRITO IV

Observaciones GENERICA

Tamaño Ancho: 17 metros, alto: 2 metros

Tipo Anuncio MUROS



Sistema Integral de Monitoreo de Espectaculares

Reporte de recorrido

Usuario joseangel.varela Fecha Encuesta: 3/3/2016 12:54:29 PM

Id Encuesta: 87495 - Ticket:39487 - Estatus: Autorizado

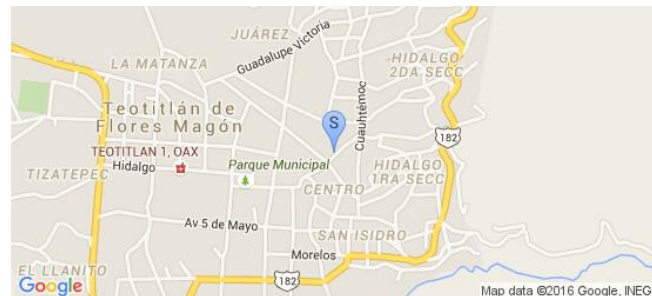
Período Electoral	PRECAMPAÑA
Ámbito	Local
Partido Político	MORENA
Otro Partido	
Nombre Candidato	GENERICO
Descripción del Cargo	OTRO LOCAL
Otro Cargo	GENERICO
Lema / Versión	LA ESPERANZA DE MÉXICO

Entidad	OAXACA
Municipio	TEOTITLÁN DE FLORES MAGÓN
Colonia	CENTRO
Calle	VICENTE GUERRERO
Número	8
Entre calle	20 DE NOVIEMBRE
Y Calle	AVENIDA JUAREZ
C.P.	68540
Referencia	200 METROS DE LA PURIFICADORA
Distritos Federales	
Distritos Locales	DISTRITO IV

Observaciones GENÉRICO

Tamaño Ancho: 5 metros, alto: 2 metros

Tipo Anuncio MUROS



Sistema Integral de Monitoreo de Espectaculares

Reporte de recorrido

Usuario nancy.santiago Fecha Encuesta: 3/5/2016 10:26:01 AM

Id Encuesta: 87501 - Ticket:39488 - Estatus:Autorizado

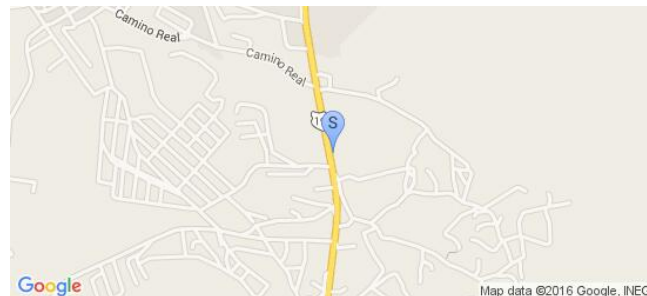
Período Electoral	PRECAMPAÑA
Ámbito	Local
Partido Político	MORENA
Otro Partido	
Nombre Candidato	SALOMON JARA CRUZ
Descripción del Cargo	GOBERNADOR
Otro Cargo	
Lema / Versión	PROMOTORES DE LA SOBERANÍA NACIONAL

Entidad	OAXACA
Municipio	HEROICA CIUDAD DE HUAJUAPAN DE LEÓN
Colonia	VISTA HERMOSA
Calle	CARRETERA INTERNACIONAL
Número	SN
Entre calle	ESMERALDA
Y Calle	BARRANCA SIN NOMBRE
C.P.	69005
Referencia	A UN COSTADO TALLER MECANICO
Distritos Federales	
Distritos Locales	DISTRITO VI

Observaciones CARGO GOBERNADOR Y NOMBRE DE PROMOTOR VICTOR HUGO ESPINDOLA

Tamaño Ancho: 5 metros, alto: 3 metros

Tipo Anuncio MUROS



Sistema Integral de Monitoreo de Espectaculares

Reporte de recorrido

Usuario nancy.santiago Fecha Encuesta: 3/5/2016 10:54:04 AM

Id Encuesta: 87503 - Ticket:39488 - Estatus:Autorizado

Período Electoral PRECAMPAÑA
Ámbito Local

Partido Político MORENA
Otro Partido
Nombre Candidato JUAN GOMEZ
Descripción del Cargo OTRO LOCAL
Otro Cargo GENÉRICO
Lema / Versión AFILIATE

Observaciones GENERICO

Entidad OAXACA
Municipio HEROICA CIUDAD DE HUAJUAPAN DE LEÓN
Colonia AVIACIÓN
Calle PROLONGACIÓN DE MICAELA GALINDO
Número 684
Entre calle AV 5 DE FEBRERO
Y Calle ÁLAMOS
C.P. 69000
Referencia FRENTE SALÓN DEL REINO DE LAS S
TESTIGOS DE JEHOVA
Distritos Federales
Distritos Locales DISTRITO VI

Tamaño Ancho: 3.5 metros, alto: 2.5 metros

Tipo Anuncio MUROS



Sistema Integral de Monitoreo de Espectaculares

Reporte de recorrido

Usuario nancy.santiago Fecha Encuesta: 3/5/2016 11:11:45 AM

Id Encuesta: 87504 - Ticket:39489 - Estatus: Autorizado

Período Electoral	PRECAMPAÑA
Ámbito	Local
Partido Político	MORENA
Otro Partido	
Nombre Candidato	BARDA CON NOMBRE DE JUAN GOMEZ
Descripción del Cargo	OTRO LOCAL
Otro Cargo	GENÉRICO
Lema / Versión	AFILIATE

Entidad	OAXACA
Municipio	HEROICA CIUDAD DE HUAJUAPAN DE LEÓN
Colonia	DEL MAESTRO
Calle	LIBRAMIENTO NORTE
Número	SN
Entre calle	SIN NOMBRE
Y Calle	BARRANCA SIN NOMBRE
C.P.	69000
Referencia	A 500 MTS DE LA ESTACIÓN DE BOMBEROS
Distritos Federales	
Distritos Locales	DISTRITO VI

Observaciones BARDA CON NOMBRE DE JUAN GOMEZ

Tamaño Ancho: 2.5 metros, alto: 2 metros

Tipo Anuncio MUROS



Sistema Integral de Monitoreo de Espectaculares

Reporte de recorrido

Usuario nancy.santiago Fecha Encuesta: 3/5/2016 11:28:18 AM

Id Encuesta: 87506 - Ticket:39489 - Estatus: Autorizado

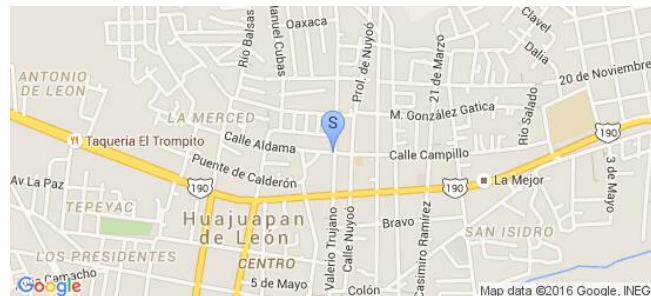
Período Electoral	PRECAMPAÑA
Ámbito	Local
Partido Político	MORENA
Otro Partido	
Nombre Candidato	BARDA CON EL NOMBRE DE VICTOR HUGO
Descripción del Cargo	OTRO LOCAL
Otro Cargo	GENÉRICO
Lema / Versión	LA ESPERANZA DE MÉXICO

Entidad	OAXACA
Municipio	HEROICA CIUDAD DE HUAJUAPAN DE LEÓN
Colonia	ALTA VISTA DE JUAREZ
Calle	ALDAMA
Número	2
Entre calle	V TRUJANO
Y Calle	JOSE BARRAGAN
C.P.	69000
Referencia	A UN COSTADO DE LA IGLESIA DEL SR DE LA CAPILLA
Distritos Federales	
Distritos Locales	DISTRITO VI

Observaciones BARDA CON EL NOMBRE DE VICTOR HUGO

Tamaño Ancho: 5 metros, alto: 2.5 metros

Tipo Anuncio MUROS



Sistema Integral de Monitoreo de Espectaculares
Reporte de recorrido

Usuario samuel.pinacho Fecha Encuesta: 3/4/2016 12:45:34 PM

Id Encuesta: 87509 - Ticket:39490 - Estatus:Autorizado

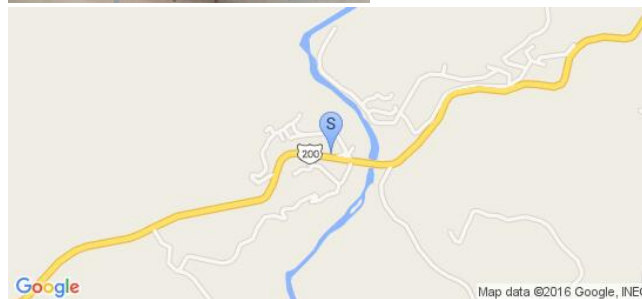

Período Electoral	PRECAMPAÑA
Ámbito	Local
Partido Político	MORENA
Otro Partido	
Nombre Candidato	OLEGARIO GIRAL
Descripción del Cargo	PRESIDENTE MUNICIPAL
Otro Cargo	
Lema / Versión	SOLO EL PUEBLO, PUEDE SALVAR AL PUEBLO

Entidad	OAXACA
Municipio	SANTA MARÍA HUATULCO
Colonia	BAJOS DE COYULA
Calle	CARRETERA FEDERAL 175 KM 232
Número	KM 232
Entre calle	N/A
Y Calle	N/A
C.P.	70900
Referencia	A UN COSTADO DE COMEDOR GEMINIS
Distritos Federales	
Distritos Locales	DISTRITO XXV

Observaciones	PROMOTOR DE LA SOBERANIA NACIONAL AL MUNICIPIO DE SANTA MARIA HUATULCO
----------------------	--

Tamaño	Ancho: 4 metros, alto: 3 metros
---------------	---------------------------------

Tipo Anuncio	MANTAS
---------------------	--------



Sistema Integral de Monitoreo de Espectaculares

Reporte de recorrido

Usuario samuel.pinacho Fecha Encuesta: 3/4/2016 1:43:37 PM

Id Encuesta: 87510 - Ticket:39490 - Estatus: Autorizado

Período Electoral	PRECAMPAÑA
Ámbito	Local
Partido Político	MORENA
Otro Partido	
Nombre Candidato	SALOMON JARA CRUZ
Descripción del Cargo	GOBERNADOR
Otro Cargo	
Lema / Versión	N/A

Entidad	OAXACA
Municipio	SANTA MARÍA HUATULCO
Colonia	SECTOR T
Calle	CARPINTEROS
Número	S/N
Entre calle	CARPINTEROS
Y Calle	CARPINTEROS
C.P.	70987
Referencia	ATRAS DE GASOLINERIA
Distritos Federales	
Distritos Locales	DISTRITO XXV

Observaciones PROPAGANDA DIRIGIDA A LOS MILITANTES DEL PARTIDO

Tamaño Ancho: 5 metros, alto: 2 metros

Tipo Anuncio MUROS



Sistema Integral de Monitoreo de Espectaculares

Reporte de recorrido

Usuario samuel.pinacho Fecha Encuesta: 3/5/2016 12:14:44 PM

Id Encuesta: 87518 - Ticket:39490 - Estatus: Autorizado

Período Electoral PRECampaña
Ámbito Local

Partido Político MORENA
Otro Partido
Nombre Candidato SALOMON JARA CRUZ
Descripción del Cargo GOBERNADOR
Otro Cargo
Lema / Versión AMLO ES MORENA

Observaciones PROMOTOR DE LA SOBERANÍA NACIONAL

Entidad OAXACA
Municipio SANTIAGO JAMILTEPEC
Colonia CARRETERA FEDERAL PINOTEPA PUERTO ESCONDIDO
Calle CARRETERA FEDERAL PINOTEPA PUERTO ESCONDIDO
Número KM. 29
Entre calle N/A
Y Calle N/A
C.P. 71700
Referencia A UN COSTADO DE SERVICIO MECÁNICO
Distritos Federales
Distritos Locales DISTRITO XXII

Tamaño Ancho: 10 metros, alto: 2 metros

Tipo Anuncio MUROS



Sistema Integral de Monitoreo de Espectaculares

Reporte de recorrido

Usuario nancy.santiago Fecha Encuesta: 3/5/2016 12:14:38 PM

Id Encuesta: 87520 - Ticket:39491 - Estatus: Autorizado

Período Electoral	PRECAMPAÑA
Ámbito	Local
Partido Político	MORENA
Otro Partido	
Nombre Candidato	JARA CRUZ Y VICTOR HUGO ESPINDOLA
Descripción del Cargo	OTRO LOCAL
Otro Cargo	GENÉRICO
Lema / Versión	PROMOTORES DE LA SOBERANÍA NACIONAL

Entidad	OAXACA
Municipio	HEROICA CIUDAD DE HUAJUAPAN DE LEÓN
Colonia	CUAUHTEMOC
Calle	CARRETERA A MIRISCALA
Número	SN
Entre calle	TLATLELOLCO
Y Calle	XOCHITL
C.P.	69000
Referencia	FRENTE JARDÍN DE NIÑOS
Distritos Federales	
Distritos Locales	DISTRITO VI

Observaciones BARDA CON EL NOMBRE DE VICTOR HUGO REYES ESPÍNDOLA

Tamaño Ancho: 7 metros, alto: 3 metros

Tipo Anuncio MUROS



Sistema Integral de Monitoreo de Espectaculares

Reporte de recorrido

Usuario nancy.santiago Fecha Encuesta: 3/5/2016 12:23:33 PM

Id Encuesta: 87521 - Ticket:39491 - Estatus:Autorizado

Período Electoral	PRECAMPAÑA
Ámbito	Local
Partido Político	MORENA
Otro Partido	
Nombre Candidato	ANDRÉS MANUEL LOPEZ OBRADOR
Descripción del Cargo	OTRO LOCAL
Otro Cargo	GENÉRICO
Lema / Versión	PROMOTORES DE LA SOBERANÍA
Observaciones	MURO CON EL NOMBRE DE VICTOR HUGO ESPINDOLA

Entidad	OAXACA
Municipio	HEROICA CIUDAD DE HUAJUAPAN DE LEÓN
Colonia	SAN PEDRO DE LOS PINOS
Calle	CARRETERA A MARISCALA
Número	SN
Entre calle	NAZARET
Y Calle	FRANCISCO I MADERO
C.P.	69000
Referencia	A 50 MTS DE TIENDA DE ABARROTES
Distritos Federales	
Distritos Locales	DISTRITO VI

Tamaño Ancho: 2.5 metros, alto: 2.5 metros

Tipo Anuncio MUROS



Sistema Integral de Monitoreo de Espectaculares

Reporte de recorrido

Usuario nancy.santiago Fecha Encuesta: 3/5/2016 12:29:15 PM

Id Encuesta: 87522 - Ticket:39491 - Estatus:Autorizado

Período Electoral	PRECAMPAÑA
Ámbito	Local
Partido Político	MORENA
Otro Partido	
Nombre Candidato	JARA CRUZ Y VICTOR HUGO ESPÍNDOLA
Descripción del Cargo	OTRO LOCAL
Otro Cargo	GENÉRICO
Lema / Versión	PROMOTORES DE LA SOBERANÍA
Observaciones	BARDA CON EL NOMBRE DE VICTOR HUGO ESPINDOLA

Entidad	OAXACA
Municipio	HEROICA CIUDAD DE HUAJUAPAN DE LEÓN
Colonia	SAN PEDRO DE LOS PINOS
Calle	CARRETERA MARISCALA
Número	SN
Entre calle	NAZARET
Y Calle	PINO SUAREZ
C.P.	69000
Referencia	FRENTE
Distritos Federales	
Distritos Locales	DISTRITO VI

Tamaño Ancho: 3.5 metros, alto: 2 metros

Tipo Anuncio MUROS



Sistema Integral de Monitoreo de Espectaculares

Reporte de recorrido

Usuario nancy.santiago Fecha Encuesta: 3/5/2016 12:35:11 PM

Id Encuesta: 87523 - Ticket:39491 - Estatus:Autorizado

Período Electoral	PRECAMPAÑA
Ámbito	Local
Partido Político	MORENA
Otro Partido	
Nombre Candidato	JARA CRUZ Y VICTOR HUGO ESPINDOLA
Descripción del Cargo	OTRO LOCAL
Otro Cargo	GENÉRICO
Lema / Versión	PROMOTORES DE LA SOBERANÍA
Observaciones	BARDA CON EL NOMBRE DE VICTOR HUGO ESPINDOLA

Entidad	OAXACA
Municipio	HEROICA CIUDAD DE HUAJUAPAN DE LEÓN
Colonia	LÁZARO CÁRDENAS
Calle	CARRETERA MARISCALA
Número	SN
Entre calle	PINO SUAREZ
Y Calle	ÁLAMOS
C.P.	69000
Referencia	A UN COSTADO DE TIENDA DE MATERIALES
Distritos Federales	
Distritos Locales	DISTRITO VI

Tamaño Ancho: 10 metros, alto: 3 metros

Tipo Anuncio MUROS



Sistema Integral de Monitoreo de Espectaculares

Reporte de recorrido

Usuario nancy.santiago Fecha Encuesta: 3/5/2016 12:40:51 PM

Id Encuesta: 87524 - Ticket:39491 - Estatus: Autorizado

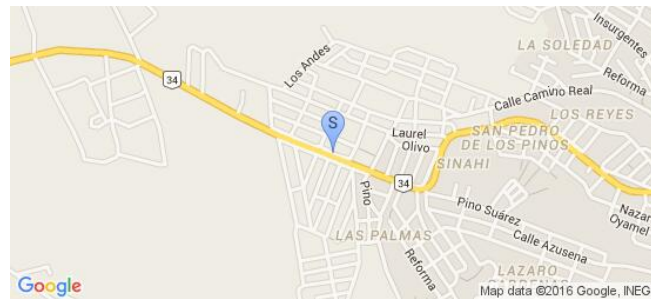
Período Electoral	PRECAMPAÑA
Ámbito	Local
Partido Político	MORENA
Otro Partido	
Nombre Candidato	SALOMON JARA CRUZ Y VICTOR HUGO ESPINDOLA
Descripción del Cargo	OTRO LOCAL
Otro Cargo	GENÉRICO
Lema / Versión	PROMOTORES DE LA SOBERANÍA

Entidad	OAXACA
Municipio	HEROICA CIUDAD DE HUAJUAPAN DE LEÓN
Colonia	SINAHÍ
Calle	CARRETERA MARISCALA
Número	SN
Entre calle	VICENTE GUERRERO
Y Calle	ESPERANZA
C.P.	69000
Referencia	A 300 MTS DE GASOLINERA
Distritos Federales	
Distritos Locales	DISTRITO VI

Observaciones	BARDA CON NOMBRE DE SALOMON JARA CRUZ Y VICTOR HUGO ESPINDOLA
----------------------	---

Tamaño Ancho: 3 metros, alto: 6 metros

Tipo Anuncio MUROS



Sistema Integral de Monitoreo de Espectaculares

Reporte de recorrido

Usuario samuel.pinacho Fecha Encuesta: 3/5/2016 12:28:06 PM

Id Encuesta: 87544 - Ticket:39496 - Estatus:Autorizado

Período Electoral	PRECAMPAÑA
Ámbito	Local
Partido Político	MORENA
Otro Partido	
Nombre Candidato	SALOMON JARA CRUZ
Descripción del Cargo	GOBERNADOR
Otro Cargo	
Lema / Versión	AMLO ES MORENA

Entidad	OAXACA
Municipio	SANTIAGO JAMILTEPEC
Colonia	AVIACION
Calle	CARRTERA FEDERAL PINOTEPA PUERTO ESCONDIDO
Número	KM. 30
Entre calle	LICENCIADO LUIS ECHEVERRIA
Y Calle	CONSTITUCION
C.P.	71700
Referencia	A UN COSTADO DE BALCONERIA
Distritos Federales	
Distritos Locales	DISTRITO XXII

Observaciones PROMOTOR DE LA SOBERANIA NACIONAL

Tamaño Ancho: 12 metros, alto: 1.5 metros

Tipo Anuncio MUROS



Sistema Integral de Monitoreo de Espectaculares
Reporte de recorrido

Usuario samuel.pinacho Fecha Encuesta: 3/5/2016 1:38:40 PM

Id Encuesta: 87549 - Ticket:39496 - Estatus: Autorizado

Período Electoral	PRECAMPAÑA
Ámbito	Local
Partido Político	MORENA
Otro Partido	
Nombre Candidato	SALOMON JARA CRUZ
Descripción del Cargo	GOBERNADOR
Otro Cargo	
Lema / Versión	MORENA, LA ESPERANZA DE MÉXICO
Observaciones	EL MURO HACE MENCIÓN DE JAVIER JUAREZ REPRESENTANTE MUNICIPAL, SALOMÓN JARA CRUZ REPRESENTANTE ESTATAL E INES LEAL REPRESENTANTE DISTRITAL

Entidad	OAXACA
Municipio	VILLA DE TUTUTEPEC DE MELCHOR OCAMPO
Colonia	LA SEIVA
Calle	SIN NOMBRE
Número	N/A
Entre calle	CARRETERA COSTERA KM. 51
Y Calle	N/A
C.P.	71800
Referencia	A UN COSTADO DE UN BILLAR
Distritos Federales	
Distritos Locales	DISTRITO XXII

Tamaño Ancho: 5 metros, alto: 2.5 metros

Tipo Anuncio MUROS


Sistema Integral de Monitoreo de Espectaculares

Reporte de recorrido

Usuario samuel.pinacho Fecha Encuesta: 3/5/2016 1:45:40 PM

Id Encuesta: 87550 - Ticket:39496 - Estatus: Autorizado

Período Electoral	PRECAMPAÑA
Ámbito	Local
Partido Político	MORENA
Otro Partido	
Nombre Candidato	SALOMON JARA CRUZ
Descripción del Cargo	GOBERNADOR
Otro Cargo	
Lema / Versión	MORENA, LA ESPERANZA DE MÉXICO
Observaciones	EL MURO MENCIONA A JAVIER JUAREZ REPRESENTANTE MUNICIPAL, SALOMON JARA CRUZ REPRESENTANTE ESTATAL E INES LEAL REPRESENTANTE DISTRITAL

Entidad	OAXACA
Municipio	VILLA DE TUTUTEPEC DE MELCHOR OCAMPO
Colonia	LA SEIVA
Calle	SIN NOMBRE
Número	N/A
Entre calle	COSTERA KM. 51
Y Calle	N/A
C.P.	71800
Referencia	A UN COSTADO DE UN BILLAR
Distritos Federales	
Distritos Locales	DISTRITO XXII

Tamaño Ancho: 10 metros, alto: 3.5 metros

Tipo Anuncio MUROS



Sistema Integral de Monitoreo de Espectaculares

Reporte de recorrido

Usuario samuel.pinacho Fecha Encuesta: 3/5/2016 4:42:31 PM

Id Encuesta: 87553 - Ticket:39497 - Estatus: Autorizado

Período Electoral PRECampaña
Ámbito Local

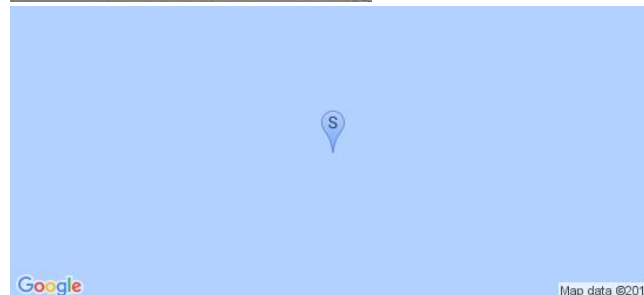
Partido Político MORENA
Otro Partido
Nombre Candidato SALOMON JARA CRUZ
Descripción del Cargo GOBERNADOR
Otro Cargo
Lema / Versión AMLO ES MORENA

Observaciones PROMOTORES DE LA SOBERANÍA: JULIO CÉSAR CRUZ, INES LEAL Y SALOMÓN JARA CRUZ

Entidad OAXACA
Municipio SAN PEDRO MIXTEPEC -DTO. 22 -
Colonia SANTA CRUZ BARRIO BAJO
Calle BOULEVARD PUERTO ESCONDIDO
Número N/A
Entre calle LAS AMERICAS
Y Calle SIN NOMBRE
C.P. 71990
Referencia FRENTE A LA PAPELERIA ACUARIO
Distritos Federales
Distritos Locales DISTRITO XXIII

Tamaño Ancho: 10 metros, alto: 2 metros

Tipo Anuncio MUROS



Sistema Integral de Monitoreo de Espectaculares

Reporte de recorrido

Usuario samuel.pinacho Fecha Encuesta: 3/5/2016 4:58:52 PM

Id Encuesta: 87554 - Ticket:39497 - Estatus:Autorizado

Período Electoral PRECampaña
Ámbito Local

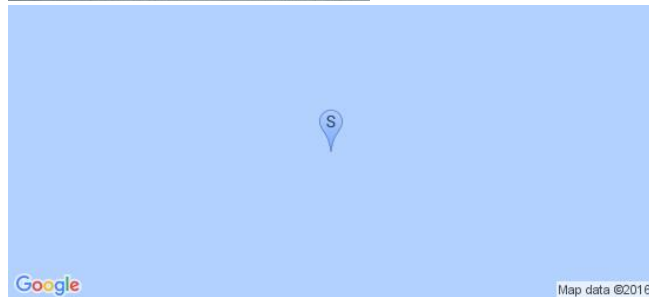
Partido Político MORENA
Otro Partido
Nombre Candidato SALOMON JARA CRUZ
Descripción del Cargo GOBERNADOR
Otro Cargo
Lema / Versión N/A

Observaciones PROMOTOR ESTATAL SALOMON JARA CRUZ,
PROMOTOR DISTRITAL INES LEAL

Entidad OAXACA
Municipio SAN PEDRO MIXTEPEC -DTO. 22 -
Colonia CENTRO
Calle MARIANO MATAMOROS
Número N/A
Entre calle GUERRERO
Y Calle VICENTE GUERRERO
C.P. 71990
Referencia DOMICILIO PARTICULAR
Distritos Federales
Distritos Locales DISTRITO XXIII

Tamaño Ancho: 10 metros, alto: 1 metros

Tipo Anuncio MUROS



Sistema Integral de Monitoreo de Espectaculares

Reporte de recorrido

Usuario samuel.pinacho Fecha Encuesta: 3/5/2016 5:06:03 PM

Id Encuesta: 87555 - Ticket:39497 - Estatus:Autorizado

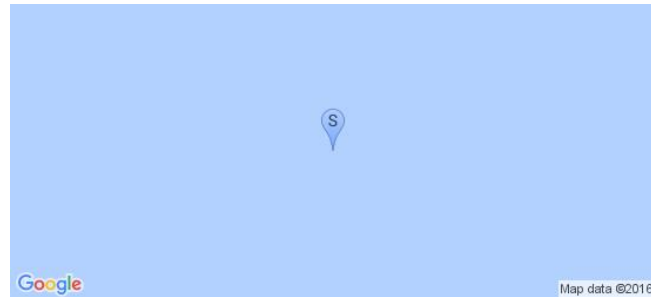
Período Electoral	PRECAMPAÑA
Ámbito	Local
Partido Político	MORENA
Otro Partido	
Nombre Candidato	JULIO CÉSAR CRUZ
Descripción del Cargo	PRESIDENTE MUNICIPAL
Otro Cargo	
Lema / Versión	AMLO ES MORENA

Entidad	OAXACA
Municipio	SAN PEDRO MIXTEPEC -DTO. 22 -
Colonia	CENTRO
Calle	GUERRERO
Número	N/A
Entre calle	MATAMOROS
Y Calle	SIN NOMBRE
C.P.	71990
Referencia	DOMICILIO PARTICULAR
Distritos Federales	
Distritos Locales	DISTRITO XXIII

Observaciones PROMOTOR MUNICIPAL JULIO CESAR CRUZ

Tamaño Ancho: 5 metros, alto: 1 metros

Tipo Anuncio MUROS



Sistema Integral de Monitoreo de Espectaculares

Reporte de recorrido

Usuario samuel.pinacho Fecha Encuesta: 3/5/2016 5:12:35 PM

Id Encuesta: 87556 - Ticket:39497 - Estatus: Autorizado

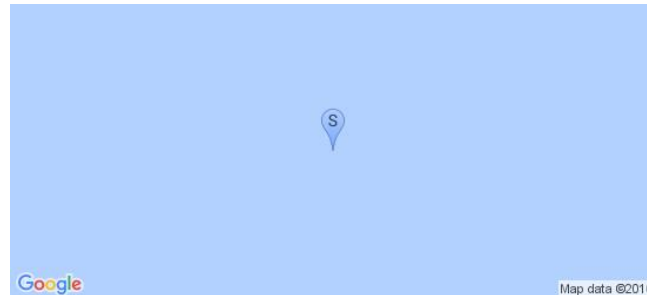
Período Electoral	PRECAMPAÑA
Ámbito	Local
Partido Político	MORENA
Otro Partido	
Nombre Candidato	SALOMON JARA CRUZ
Descripción del Cargo	GOBERNADOR
Otro Cargo	
Lema / Versión	N/A

Entidad	OAXACA
Municipio	SAN PEDRO MIXTEPEC -DTO. 22 -
Colonia	CENTRO
Calle	AV. PRINCIPAL
Número	N/A
Entre calle	N/A
Y Calle	N/A
C.P.	71990
Referencia	FRENTE A TELEFONIA TELCEL
Distritos Federales	
Distritos Locales	DISTRITO XXIII

Observaciones PROMOTORES DE LA SOBERANIA NACIONAL: SALOMON JARA CRUZ, JULIO CÉSAR CRUZ E INES LEAL.

Tamaño Ancho: 5 metros, alto: 1.5 metros

Tipo Anuncio MUROS



Sistema Integral de Monitoreo de Espectaculares

Reporte de recorrido

Usuario samuel.pinacho Fecha Encuesta: 3/5/2016 5:39:32 PM

Id Encuesta: 87557 - Ticket:39497 - Estatus: Autorizado

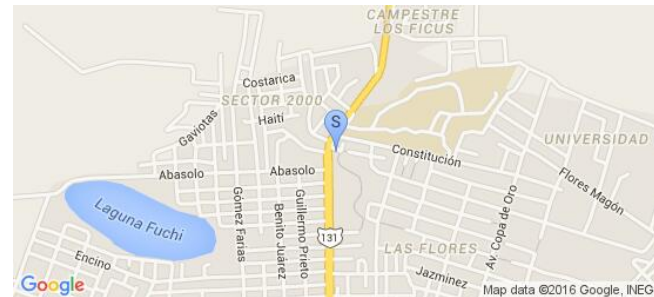
Período Electoral	PRECAMPAÑA
Ámbito	Local
Partido Político	MORENA
Otro Partido	
Nombre Candidato	SALOMON JARA CRUZ
Descripción del Cargo	GOBERNADOR
Otro Cargo	
Lema / Versión	N/A

Entidad	OAXACA
Municipio	SAN PEDRO MIXTEPEC -DTO. 22 -
Colonia	SECTOR UNIVERSIDAD
Calle	ASTRONOMIAS
Número	S/N
Entre calle	CARRETERA TRAMO CENTRAL OAXACA PUERTP ANGEL PUERTO ESCONDIDO
Y Calle	LOMAS DE ARENA
C.P.	71985
Referencia	N/A
Distritos Federales	
Distritos Locales	DISTRITO XXIII

Observaciones	PROMOTORES DE LA SOBERANIA NACIONAL: SALOMON JARA CRUZ, INES LEAL Y JULIO CESAR CRUZ
----------------------	--

Tamaño Ancho: 3 metros, alto: 3 metros

Tipo Anuncio MUROS



Sistema Integral de Monitoreo de Espectaculares

Reporte de recorrido

Usuario arnulfo.ruizn Fecha Encuesta: 3/6/2016 9:23:36 AM

Id Encuesta: 87559 - Ticket:39499 - Estatus: Autorizado

Período Electoral	PRECAMPAÑA
Ámbito	Local
Partido Político	MORENA
Otro Partido	
Nombre Candidato	MICAELA MARTINEZ CORONEL
Descripción del Cargo	PRESIDENTE MUNICIPAL
Otro Cargo	
Lema / Versión	SIN LEMA

Entidad	OAXACA
Municipio	VILLA DE ZAACHILA
Colonia	BARRIO DEL NIÑO
Calle	AV. FERROCARRIL
Número	SN
Entre calle	SIN NOMBRE
Y Calle	DE LAS CRUCES
C.P.	71310
Referencia	A UN LADO DE BAR AZTECA
Distritos Federales	
Distritos Locales	DISTRITO XV

Observaciones S.O.

Tamaño Ancho: 4 metros, alto: 3 metros

Tipo Anuncio MUROS



Sistema Integral de Monitoreo de Espectaculares

Reporte de recorrido

Usuario arnulfo.ruizn Fecha Encuesta: 3/6/2016 9:30:02 AM

Id Encuesta: 87560 - Ticket:39499 - Estatus: Autorizado

Período Electoral	PRECAMPAÑA
Ámbito	Local
Partido Político	MORENA
Otro Partido	
Nombre Candidato	MARICELA MARTINEZ CORONEL
Descripción del Cargo	PRESIDENTE MUNICIPAL
Otro Cargo	
Lema / Versión	SIN LEMA

Entidad	OAXACA
Municipio	VILLA DE ZAACHILA
Colonia	BARRIO DEL NIÑO
Calle	CALLE SIN NOMBRE
Número	SN
Entre calle	CALLE 3 CRUCES
Y Calle	Y SIN CALLE
C.P.	71310
Referencia	AV. FERROCARRIL
Distritos Federales	
Distritos Locales	DISTRITO XV

Observaciones S.O.

Tamaño Ancho: 4 metros, alto: 1.5 metros

Tipo Anuncio MUROS



Sistema Integral de Monitoreo de Espectaculares

Reporte de recorrido

Usuario arnulfo.ruizn Fecha Encuesta: 3/6/2016 10:20:05 AM

Id Encuesta: 87564 - Ticket:39501 - Estatus: Autorizado

Período Electoral	PRECAMPAÑA
Ámbito	Local
Partido Político	MORENA
Otro Partido	
Nombre Candidato	SALOMON JARA CRUZ
Descripción del Cargo	GOBERNADOR
Otro Cargo	
Lema / Versión	SIN LEMA

Entidad	OAXACA
Municipio	ZIMATLÁN DE ÁLVAREZ
Colonia	BARRIO SAN LORENZO
Calle	CUAUHTÉMOC
Número	SN
Entre calle	JUN M. ALVAREZ
Y Calle	GONEZ FARIAS
C.P.	71200
Referencia	A 100 METROS DEL HOTEL PISAD SAN RAFAEL
Distritos Federales	
Distritos Locales	DISTRITO XVI

Observaciones S.O.

Tamaño Ancho: 12 metros, alto: 2.5 metros

Tipo Anuncio MUEBLES URBANOS DE PUBLICIDAD



Sistema Integral de Monitoreo de Espectaculares

Reporte de recorrido

Usuario nancy.santiago Fecha Encuesta: 3/6/2016 12:08:21 PM

Id Encuesta: 87585 - Ticket:39507 - Estatus:Autorizado

Período Electoral	PRECAMPAÑA
Ámbito	Local
Partido Político	MORENA
Otro Partido	
Nombre Candidato	SALOMON JARA CRUZ
Descripción del Cargo	GOBERNADOR
Otro Cargo	
Lema / Versión	SIN LEMA

Entidad	OAXACA
Municipio	OAXACA DE JUÁREZ
Colonia	PUEBLO NUEVO
Calle	CARRETERA INTERNACIONAL CRISTOBAL COLON
Número	SN NÚMERO
Entre calle	BENITO JUAREZ
Y Calle	VICENTE GUERRERO
C.P.	68010
Referencia	FRENTE INSTITUTO KILPATRICK
Distritos Federales	
Distritos Locales	DISTRITO VIII

Observaciones BARDA CON 5 PINTAS

Tamaño Ancho: 10 metros, alto: 2 metros

Tipo Anuncio MUROS



Sistema Integral de Monitoreo de Espectaculares

Reporte de recorrido

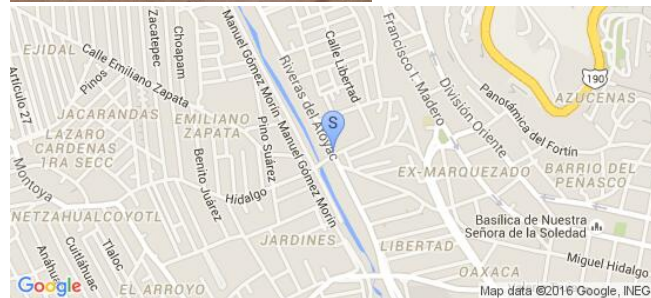
Usuario nancy.santiago Fecha Encuesta: 3/6/2016 12:41:19 PM

Id Encuesta: 87586 - Ticket:39507 - Estatus:Autorizado

Período Electoral	PRECAMPAÑA
Ámbito	Local
Partido Político	MORENA
Otro Partido	
Nombre Candidato	SALOMON JARA CRUZ
Descripción del Cargo	GOBERNADOR
Otro Cargo	
Lema / Versión	SIN LEMA
Observaciones	BARDA CON 14 PINTAS

Entidad	OAXACA
Municipio	OAXACA DE JUÁREZ
Colonia	PERIODISTAS
Calle	RIVERAS DEL ATOYAC
Número	SN
Entre calle	LIBERTAD
Y Calle	REVOLUCIÓN
C.P.	68040
Referencia	A UN COSTADO DE LA ESCUELA
Distritos Federales	
Distritos Locales	DISTRITO VIII

Tamaño Ancho: 30 metros, alto: 2 metros

Tipo Anuncio MUROS


Sistema Integral de Monitoreo de Espectaculares

Reporte de recorrido

Usuario arnulfo.ruizn Fecha Encuesta: 3/6/2016 6:11:41 PM

Id Encuesta: 87600 - Ticket:39515 - Estatus:Autorizado

Período Electoral	PRECAMPAÑA
Ámbito	Local
Partido Político	MORENA
Otro Partido	
Nombre Candidato	SALOMON JARA CRUZ
Descripción del Cargo	GOBERNADOR
Otro Cargo	
Lema / Versión	SIN LEM

Entidad	OAXACA
Municipio	SANTA LUCÍA DEL CAMINO
Colonia	25 FE ENERO
Calle	AV. HORNOS
Número	SN
Entre calle	SAUCES
Y Calle	PROGRESO
C.P.	71228
Referencia	A 100 METROS DE LA GASOLINERA
Distritos Federales	
Distritos Locales	DISTRITO XII

Observaciones S.O.

Tamaño Ancho: 6 metros, alto: 4 metros

Tipo Anuncio PANORÁMICOS



Sistema Integral de Monitoreo de Espectaculares

Reporte de recorrido

Usuario samuel.pinacho Fecha Encuesta: 2/8/2016 2:59:14 PM

Id Encuesta: 85592 - Ticket:39045 - Estatus: Autorizado

Período Electoral	PRECAMPAÑA
Ámbito	Local
Partido Político	MOVIMIENTO CIUDADANO
Otro Partido	
Nombre Candidato	SIN NOMBRE
Descripción del Cargo	INSTITUCIONAL LOCAL
Otro Cargo	
Lema / Versión	LOMA BONITA EN LA RUTA CORRECTA / NUESTRA FUERZA ERES TU / JOVENES EN MOVIMIENTO

Entidad	OAXACA
Municipio	LOMA BONITA
Colonia	JUAN LOPEZ CRUZ
Calle	XOCHIMILCO
Número	S/N
Entre calle	MACEDONEO ALCALA
Y Calle	GIRASOL
C.P.	68400
Referencia	A LADO DE UNA POLLERIA
Distritos Federales	
Distritos Locales	DISTRITO III

Observaciones GENERICO

Tamaño Ancho: 20 metros, alto: 1 metros

Tipo Anuncio MUROS



Sistema Integral de Monitoreo de Espectaculares
Reporte de recorrido

Usuario samuel.pinacho Fecha Encuesta: 2/8/2016 3:06:21 PM

Id Encuesta: 85593 - Ticket:39045 - Estatus: Autorizado

Período Electoral	PRECAMPAÑA
Ámbito	Local
Partido Político	MOVIMIENTO CIUDADANO
Otro Partido	
Nombre Candidato	SIN NOMBRE
Descripción del Cargo	INSTITUCIONAL LOCAL
Otro Cargo	
Lema / Versión	ESTE MOVIMIENTO ES DE TODOS / NUESTRA FUERZA ERES TU / JOVENES EN MOVIMIENTO / SOMOS MAS / MUJERES EN MOVIMIENTO

Entidad	OAXACA
Municipio	LOMA BONITA
Colonia	JUAN LÓPEZ CRUZ
Calle	XOCHIMILCO
Número	S/N
Entre calle	MACEDONEO ALCALA
Y Calle	GIRASOL
C.P.	68400
Referencia	FRENTE A TACOS CARREÑO
Distritos Federales	
Distritos Locales	DISTRITO III

Observaciones GENÉRICO

Tamaño Ancho: 21 metros, alto: 1.5 metros

Tipo Anuncio MUROS


Sistema Integral de Monitoreo de Espectaculares

Reporte de recorrido

Usuario nancy.santiago Fecha Encuesta: 3/3/2016 10:51:56 AM

Id Encuesta: 87364 - Ticket:39431 - Estatus: Autorizado

Período Electoral	PRECAMPAÑA
Ámbito	Local
Partido Político	MOVIMIENTO CIUDADANO
Otro Partido	
Nombre Candidato	IVAN MONTES JIMÉNEZ
Descripción del Cargo	PRESIDENTE MUNICIPAL
Otro Cargo	
Lema / Versión	TU DECIDES CAMBIO O MAS DE LO MISMO

Entidad	OAXACA
Municipio	HEROICA CIUDAD DE TLAXIACO
Colonia	SN COLONIA
Calle	CARRETERA YUCUDAA
Número	SN
Entre calle	SABINOS
Y Calle	CARRETERA YUCUDAA
C.P.	69800
Referencia	FRENTE CEDEFUT
Distritos Federales	
Distritos Locales	DISTRITO VI

Observaciones SO

Tamaño Ancho: 7 metros, alto: 3 metros

Tipo Anuncio MARQUESINAS



Sistema Integral de Monitoreo de Espectaculares

Reporte de recorrido

Usuario nancy.santiago Fecha Encuesta: 3/3/2016 11:53:28 AM

Id Encuesta: 87374 - Ticket:39435 - Estatus: Autorizado

Período Electoral	PRECAMPAÑA
Ámbito	Local
Partido Político	MOVIMIENTO CIUDADANO
Otro Partido	
Nombre Candidato	IVAN MONTES JIMÉNEZ
Descripción del Cargo	PRESIDENTE MUNICIPAL
Otro Cargo	
Lema / Versión	TÚ DECIDES EL CAMBIO O MÁS DE LO MISMO

Entidad	OAXACA
Municipio	HEROICA CIUDAD DE TLAXIACO
Colonia	BARRIO SAN DIEGO CARRETERA
Calle	CARRETERA YUCUDAA
Número	SN
Entre calle	CARRETERA YUCUDAA
Y Calle	WILFRIDO C ANGULO
C.P.	69800
Referencia	JUNTO A LA GASOLINERA
Distritos Federales	
Distritos Locales	DISTRITO VI

Observaciones S.O

Tamaño Ancho: 7 metros, alto: 3 metros

Tipo Anuncio MANTAS



Sistema Integral de Monitoreo de Espectaculares

Reporte de recorrido

Usuario nancy.santiago Fecha Encuesta: 3/3/2016 1:04:57 PM

Id Encuesta: 87393 - Ticket:39445 - Estatus: Autorizado

Período Electoral	PRECAMPAÑA
Ámbito	Local
Partido Político	MOVIMIENTO CIUDADANO
Otro Partido	
Nombre Candidato	IVAN MONTÉS JIMÉNEZ
Descripción del Cargo	PRESIDENTE MUNICIPAL
Otro Cargo	
Lema / Versión	TU DECIDES EL CAMBIO O MAS DE LO MISMO

Entidad	OAXACA
Municipio	HEROICA CIUDAD DE TLAXIACO
Colonia	LLANO YUZAVEE
Calle	CARRETERA PUTLA
Número	SN
Entre calle	SN
Y Calle	PEDREGAL
C.P.	69800
Referencia	FRENTE GASOLINERA
Distritos Federales	
Distritos Locales	DISTRITO VI

Observaciones SO

Tamaño Ancho: 7 metros, alto: 3 metros

Tipo Anuncio MANTAS



Sistema Integral de Monitoreo de Espectaculares

Reporte de recorrido

Usuario nancy.santiago Fecha Encuesta: 3/5/2016 10:02:18 AM

Id Encuesta: 87489 - Ticket:39486 - Estatus:Autorizado

Período Electoral	PRECAMPAÑA
Ámbito	Local
Partido Político	MOVIMIENTO CIUDADANO
Otro Partido	
Nombre Candidato	RUBEN MARTINEZ MADRIGAL
Descripción del Cargo	DIPUTADO LOCAL
Otro Cargo	
Lema / Versión	ES UN MIXTECO EN EL QUE PODEMOS CREER

Entidad	OAXACA
Municipio	HEROICA CIUDAD DE HUAJUAPAN DE LEÓN
Colonia	ALTA VISTA DE JUAREZ
Calle	VENUSTIANO CARRANZA
Número	SN
Entre calle	JOSE IGLESIAS
Y Calle	RÍO SALADO
C.P.	69000
Referencia	FRENTE ESCUELA NORMAL
Distritos Federales	
Distritos Locales	DISTRITO VI

Observaciones S.O

Tamaño Ancho: 4 metros, alto: 2.5 metros

Tipo Anuncio MANTAS



Sistema Integral de Monitoreo de Espectaculares

Reporte de recorrido

Usuario nancy.santiago Fecha Encuesta: 3/5/2016 10:20:25 AM

Id Encuesta: 87500 - Ticket:39488 - Estatus:Autorizado

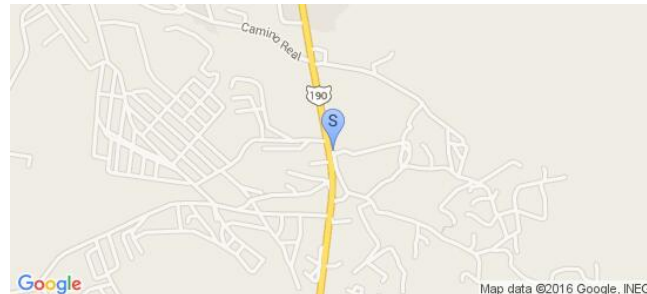
Período Electoral	PRECAMPAÑA
Ámbito	Local
Partido Político	MOVIMIENTO CIUDADANO
Otro Partido	
Nombre Candidato	RUBEN MARTINEZ MADRIGAL
Descripción del Cargo	DIPUTADO LOCAL
Otro Cargo	
Lema / Versión	SIN LEMA

Entidad	OAXACA
Municipio	HEROICA CIUDAD DE HUAJUAPAN DE LEÓN
Colonia	AGENCIA VISTA HERMOSA
Calle	ESMERALDA
Número	SN
Entre calle	INDEPENDENCIA
Y Calle	SIN NOMBRE
C.P.	69005
Referencia	CERCA DEPOSITO DE CERVEZA EL CAPRICHIO
Distritos Federales	
Distritos Locales	DISTRITO VI

Observaciones SO

Tamaño Ancho: 6 metros, alto: 2.5 metros

Tipo Anuncio MUROS



Sistema Integral de Monitoreo de Espectaculares

Reporte de recorrido

Usuario nancy.santiago Fecha Encuesta: 3/5/2016 10:36:52 AM

Id Encuesta: 87502 - Ticket:39488 - Estatus: Autorizado

Período Electoral	PRECAMPAÑA
Ámbito	Local
Partido Político	MOVIMIENTO CIUDADANO
Otro Partido	
Nombre Candidato	RUBEN MARTINEZ MADRICAL
Descripción del Cargo	DIPUTADO LOCAL
Otro Cargo	
Lema / Versión	SIN LEMA

Entidad	OAXACA
Municipio	HEROICA CIUDAD DE HUAJUAPAN DE LEÓN
Colonia	SANTA TERESA
Calle	AV PARAÍSO
Número	SN
Entre calle	EUCALIPTO
Y Calle	CARRETERA INTERNACIONAL
C.P.	69000
Referencia	A 50 MTS DEL VEREFICENTRO
Distritos Federales	
Distritos Locales	DISTRITO VI

Observaciones S.O

Tamaño Ancho: 3 metros, alto: 2.5 metros

Tipo Anuncio MANTAS



Sistema Integral de Monitoreo de Espectaculares

Reporte de recorrido

Usuario nancy.santiago Fecha Encuesta: 3/5/2016 11:15:28 AM

Id Encuesta: 87505 - Ticket:39489 - Estatus: Autorizado

Período Electoral	PRECAMPAÑA
Ámbito	Local
Partido Político	MOVIMIENTO CIUDADANO
Otro Partido	
Nombre Candidato	RUBEN MARTINEZ MADRIGAL
Descripción del Cargo	DIPUTADO LOCAL
Otro Cargo	
Lema / Versión	SIN LEMA

Entidad	OAXACA
Municipio	HEROICA CIUDAD DE HUAJUAPAN DE LEÓN
Colonia	DEL MAESTRO
Calle	LIBRAMIENTO NORTE
Número	SN
Entre calle	SIN NOMBRE
Y Calle	BARRANCA SIN NOMBRE
C.P.	69000
Referencia	A 500 MTS DE LA ESTACIÓN DE BOMBEROS
Distritos Federales	
Distritos Locales	DISTRITO VI

Observaciones S.O

Tamaño Ancho: 2.5 metros, alto: 2 metros

Tipo Anuncio MANTAS



Sistema Integral de Monitoreo de Espectaculares

Reporte de recorrido

Usuario nancy.santiago Fecha Encuesta: 3/5/2016 11:50:15 AM

Id Encuesta: 87507 - Ticket:39489 - Estatus: Autorizado

Período Electoral	PRECAMPAÑA
Ámbito	Local
Partido Político	MOVIMIENTO CIUDADANO
Otro Partido	
Nombre Candidato	RUBEN MARTINEZ MADRIGAL
Descripción del Cargo	DIPUTADO LOCAL
Otro Cargo	
Lema / Versión	SIN LEMA

Entidad	OAXACA
Municipio	HEROICA CIUDAD DE HUAJUAPAN DE LEÓN
Colonia	AGENCIA SANTA MARIA XOCHITLAPILCO
Calle	CARRETERA INSURGENTES
Número	SN
Entre calle	UNIÓN Y PROGRESO
Y Calle	SOLES
C.P.	69000
Referencia	EN TIENDA DE MATERIALES
Distritos Federales	
Distritos Locales	DISTRITO VI

Observaciones S.O

Tamaño Ancho: 2.5 metros, alto: 2 metros

Tipo Anuncio MANTAS



Sistema Integral de Monitoreo de Espectaculares

Reporte de recorrido

Usuario nancy.santiago Fecha Encuesta: 3/5/2016 12:00:57 PM

Id Encuesta: 87508 - Ticket:39489 - Estatus:Autorizado

Período Electoral	PRECAMPAÑA
Ámbito	Local
Partido Político	MOVIMIENTO CIUDADANO
Otro Partido	
Nombre Candidato	RUBEN MARTINEZ MADRIGAL
Descripción del Cargo	DIPUTADO LOCAL
Otro Cargo	
Lema / Versión	SIN LEMA

Entidad	OAXACA
Municipio	HEROICA CIUDAD DE HUAJUAPAN DE LEÓN
Colonia	DEL CARMEN
Calle	AV FCO J. MINA
Número	SN
Entre calle	JERUSALÉN
Y Calle	PRIV DE FCO J. MINA
C.P.	69000
Referencia	EN TALLER DE SERVICIO Y LUBRICACION
Distritos Federales	
Distritos Locales	DISTRITO VI

Observaciones S.O

Tamaño Ancho: 2.5 metros, alto: 2 metros

Tipo Anuncio MANTAS



Sistema Integral de Monitoreo de Espectaculares

Reporte de recorrido

Usuario hugo.jimenezg Fecha Encuesta: 2/3/2016 10:29:00 AM

Id Encuesta: 85140 - Ticket:38946 - Estatus:Autorizado

Período Electoral	PRECAMPAÑA
Ámbito	Local
Partido Político	NUEVA ALIANZA
Otro Partido	
Nombre Candidato	GENERICO
Descripción del Cargo	GOBERNADOR
Otro Cargo	
Lema / Versión	COMITE MUNICIPAL

Entidad	OAXACA
Municipio	OAXACA DE JUÁREZ
Colonia	SANTA LUCIA
Calle	CARRETERA INTERNACIONAL
Número	SIN NUMERO
Entre calle	ZIRACUZA
Y Calle	13 DE DICIEMBRE
C.P.	71228
Referencia	CRUZERO SAN AGUSTIN YATARENI
Distritos Federales	
Distritos Locales	DISTRITO IX

Observaciones GENERICO

Tamaño Ancho: 4 metros, alto: 4 metros

Tipo Anuncio MARQUESINAS



Sistema Integral de Monitoreo de Espectaculares

Reporte de recorrido

Usuario samuel.pinacho Fecha Encuesta: 2/9/2016 11:40:10 AM

Id Encuesta: 85709 - Ticket:39060 - Estatus:Autorizado

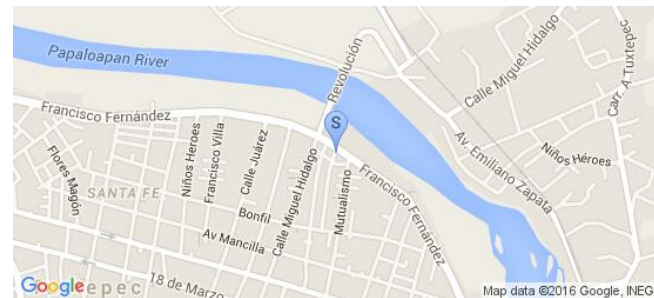
Período Electoral	PRECAMPAÑA
Ámbito	Local
Partido Político	NUEVA ALIANZA
Otro Partido	
Nombre Candidato	SIN NOMBRE
Descripción del Cargo	INSTITUCIONAL LOCAL
Otro Cargo	
Lema / Versión	COINCIDAMOS POR TUXTEPEC

Entidad	OAXACA
Municipio	SAN JUAN BAUTISTA TUXTEPEC
Colonia	MIGUEL HIDALGO
Calle	BOULVARD FRANCISCO FERNANDEZ ARTEAGA
Número	S/N
Entre calle	SIN NOMBRE
Y Calle	MIGUEL HIDALDO
C.P.	68345
Referencia	A UN COSTADO PUENTE SAN BAROLO
Distritos Federales	
Distritos Locales	DISTRITO II

Observaciones

Tamaño Ancho: 5 metros, alto: 7 metros

Tipo Anuncio PANORÁMICOS



Sistema Integral de Monitoreo de Espectaculares

Reporte de recorrido

Usuario samuel.pinacho Fecha Encuesta: 3/5/2016 3:26:24 PM

Id Encuesta: 87552 - Ticket:39496 - Estatus: Autorizado

Período Electoral	PRECAMPAÑA
Ámbito	Local
Partido Político	NUEVA ALIANZA
Otro Partido	
Nombre Candidato	N/A
Descripción del Cargo	INSTITUCIONAL LOCAL
Otro Cargo	
Lema / Versión	COINCIDAMOS TUTUTEPEC

Entidad	OAXACA
Municipio	VILLA DE TUTUTEPEC DE MELCHOR OCAMPO
Colonia	CARRETERA COSTERA KM. 90
Calle	COSTERA KM. 90
Número	KM. 90
Entre calle	AV. OAXACA
Y Calle	MEXICO
C.P.	71800
Referencia	PUESTOS DE FRUTAS
Distritos Federales	
Distritos Locales	DISTRITO XXII

Observaciones	GENERICO
----------------------	----------

Tamaño	Ancho: 4 metros, alto: 2.5 metros
---------------	-----------------------------------



Tipo Anuncio	MANTAS
---------------------	--------



Sistema Integral de Monitoreo de Espectaculares

Reporte de recorrido

Usuario arnulfo.ruizn Fecha Encuesta: 3/5/2016 5:51:54 PM

Id Encuesta: 87538 - Ticket:39493 - Estatus:Autorizado


Período Electoral	PRECAMPAÑA
Ámbito	Local
Partido Político	PARTIDO ACCIÓN NACIONAL
Otro Partido	
Nombre Candidato	RUBEL SALINAS
Descripción del Cargo	DIPUTADO LOCAL
Otro Cargo	
Lema / Versión	TRABAJO Y HONESTIDAD

Entidad	OAXACA
Municipio	SAN PABLO HUIXTEPEC
Colonia	BARRIO LA SOLEDAD
Calle	CARRT. A PUERTO ESCONDIDO
Número	SN
Entre calle	NICOLAS BRAVO
Y Calle	MATAMOROS
C.P.	71265
Referencia	A 50 METROS DE LA GADOLINERA
Distritos Federales	
Distritos Locales	DISTRITO XXI

Observaciones S.O

Tamaño Ancho: 6 metros, alto: 5 metros

Tipo Anuncio PANORÁMICOS



Sistema Integral de Monitoreo de Espectaculares

Reporte de recorrido

Usuario arnulfo.ruizn Fecha Encuesta: 3/5/2016 5:59:03 PM

Id Encuesta: 87539 - Ticket:39493 - Estatus: Autorizado

Período Electoral	PRECAMPAÑA
Ámbito	Local
Partido Político	PARTIDO ACCIÓN NACIONAL
Otro Partido	
Nombre Candidato	RUBEL SALINAS
Descripción del Cargo	DIPUTADO LOCAL
Otro Cargo	
Lema / Versión	TRABAJO Y HONEDTIDAD

Entidad	OAXACA
Municipio	SAN PABLO HUIXTEPEC
Colonia	BARRIO LA SOLEDAD
Calle	CARRET. A PUERTO ESCONDIDO
Número	SN
Entre calle	NICOLAS BRAVO
Y Calle	MATAMOROS
C.P.	71265
Referencia	A 50 METROS DE LA GASOLINERA
Distritos Federales	
Distritos Locales	DISTRITO XXI

Observaciones S.O.

Tamaño Ancho: 6 metros, alto: 5 metros

Tipo Anuncio PANORÁMICOS



Sistema Integral de Monitoreo de Espectaculares

Reporte de recorrido

Usuario arnulfo.ruizn Fecha Encuesta: 3/6/2016 12:32:42 PM

Id Encuesta: 87577 - Ticket:39505 - Estatus:Autorizado

Período Electoral	PRECAMPAÑA
Ámbito	Local
Partido Político	PARTIDO ACCIÓN NACIONAL
Otro Partido	
Nombre Candidato	RUBEL SALINAS
Descripción del Cargo	DIPUTADO LOCAL
Otro Cargo	
Lema / Versión	TRABAJO Y HONEDTIDAD

Entidad	OAXACA
Municipio	SAN JOSÉ DEL PROGRESO
Colonia	SIN COLONIA
Calle	CARRET. A PUERTO ANGEL
Número	SN
Entre calle	HEROES DE NACUZARI
Y Calle	REVOLUCION
C.P.	71550
Referencia	A 500 METROS DE LA MINA CUZCATLAN
Distritos Federales	
Distritos Locales	DISTRITO XXI

Observaciones S.O.

Tamaño Ancho: 5 metros, alto: 4 metros

Tipo Anuncio PANORÁMICOS



Sistema Integral de Monitoreo de Espectaculares

Reporte de recorrido

Usuario arnulfo.ruizn Fecha Encuesta: 3/6/2016 5:42:20 PM

Id Encuesta: 87599 - Ticket:39514 - Estatus: Autorizado

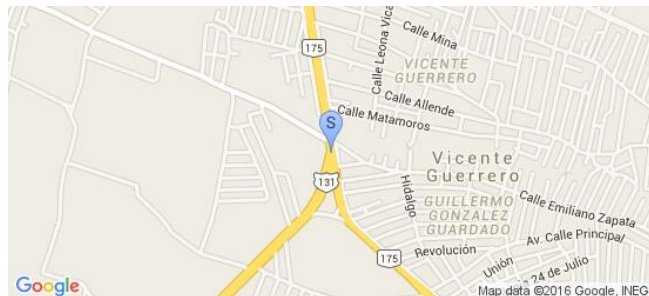
Período Electoral	PRECAMPAÑA
Ámbito	Local
Partido Político	PARTIDO ACCIÓN NACIONAL
Otro Partido	
Nombre Candidato	RUBEL SALINAS
Descripción del Cargo	DIPUTADO LOCAL
Otro Cargo	
Lema / Versión	TRABAJO Y HONEDTIDAD

Entidad	OAXACA
Municipio	VILLA DE ZAACHILA
Colonia	VICENTE GUERRERO
Calle	CARRETERA OAXAC PUERTO ANGEL
Número	SN
Entre calle	MATAMOROS
Y Calle	EMILIANO ZAPATA
C.P.	71310
Referencia	JUNTO A SÚPER C DE TOFO UN POCO
Distritos Federales	
Distritos Locales	DISTRITO XXI

Observaciones SE ENCUENTRA EN DISTRITO XV

Tamaño Ancho: 6 metros, alto: 6 metros

Tipo Anuncio PANORÁMICOS



Sistema Integral de Monitoreo de Espectaculares

Reporte de recorrido

Usuario juancarlos.silva Fecha Encuesta: 2/3/2016 10:32:09 AM

Id Encuesta: 85095 - Ticket:38930 - Estatus: Autorizado

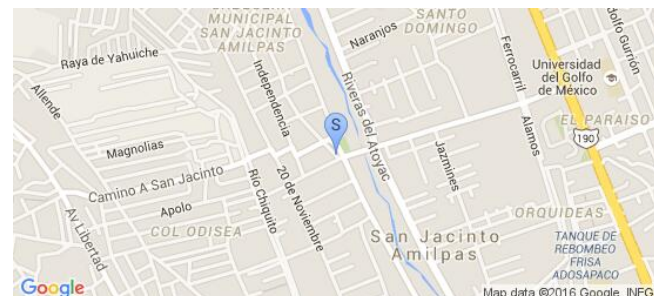
Período Electoral	PRECAMPAÑA
Ámbito	Local
Partido Político	PARTIDO DE LA REVOLUCIÓN DEMOCRÁTICA
Otro Partido	
Nombre Candidato	PEPE TOÑO ESTEFAN GARFIAS
Descripción del Cargo	GOBERNADOR
Otro Cargo	
Lema / Versión	ORDEN Y PROSPERIDAD PARA OAXACA

Entidad	OAXACA
Municipio	SAN JACINTO AMILPAS
Colonia	CENTRO
Calle	NIÑOS HEROES
Número	SN
Entre calle	HIDALGO
Y Calle	LIBERTAD
C.P.	68285
Referencia	UNION DE CAMIONEROS
Distritos Federales	
Distritos Locales	DISTRITO VIII

Observaciones SO

Tamaño Ancho: 7 metros, alto: 2 metros

Tipo Anuncio MUROS



Sistema Integral de Monitoreo de Espectaculares
Reporte de recorrido

Usuario juancarlos.silva Fecha Encuesta: 2/3/2016 10:42:42 AM

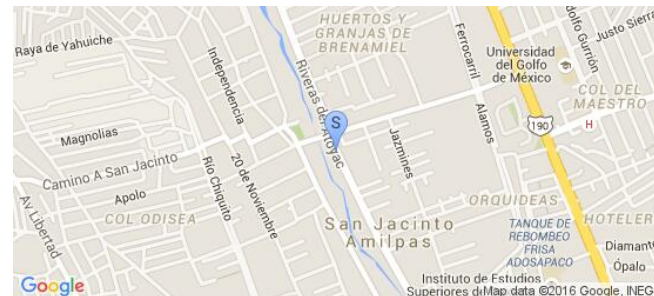

Id Encuesta: 85096 - Ticket:38930 - Estatus:Autorizado

Período Electoral	PRECAMPAÑA
Ámbito	Local
Partido Político	PARTIDO DE LA REVOLUCIÓN DEMOCRÁTICA
Otro Partido	
Nombre Candidato	PEPE TOÑO ESTEFAN GARFIAS
Descripción del Cargo	GOBERNADOR
Otro Cargo	
Lema / Versión	SABE Y PUEDE

Entidad	OAXACA
Municipio	OAXACA DE JUÁREZ
Colonia	JARDINES DE LA PRIMAVERA
Calle	AVENIDA RIBERAS DEL ATOYAC
Número	SN
Entre calle	CAMINO ANT A SAN JACINTO
Y Calle	PRIVADA DE GIRASOLES
C.P.	68010
Referencia	ARROYO
Distritos Federales	
Distritos Locales	DISTRITO VIII

Observaciones SO

Tamaño Ancho: 7 metros, alto: 7 metros

Tipo Anuncio PANORÁMICOS


Sistema Integral de Monitoreo de Espectaculares
Reporte de recorrido

Usuario juancarlos.silva Fecha Encuesta: 2/3/2016 10:47:04 AM

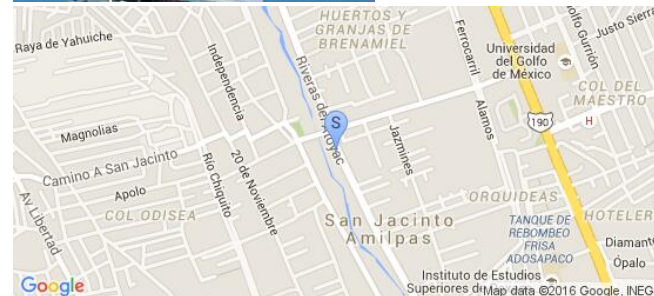

Id Encuesta: 85097 - Ticket:38930 - Estatus:Autorizado

Período Electoral	PRECAMPAÑA
Ámbito	Local
Partido Político	PARTIDO DE LA REVOLUCIÓN DEMOCRÁTICA
Otro Partido	
Nombre Candidato	PEPE TOÑO ESTEFAN GARFIAS
Descripción del Cargo	GOBERNADOR
Otro Cargo	
Lema / Versión	SABE Y PUEDE

Entidad	OAXACA
Municipio	OAXACA DE JUÁREZ
Colonia	JARDINES DE LA PRIMAVERA
Calle	AVENIDA RIBERAS DEL ATOYAC
Número	SN
Entre calle	PRIVADA JARDINES DE LA PRIMAVERA
Y Calle	ANT CAMINÓ A SAN JACINTO
C.P.	68010
Referencia	ARROYO
Distritos Federales	
Distritos Locales	DISTRITO VIII

Observaciones SO

Tamaño Ancho: 7 metros, alto: 7 metros

Tipo Anuncio PANORÁMICOS


Sistema Integral de Monitoreo de Espectaculares

Reporte de recorrido

Usuario juancarlos.silva Fecha Encuesta: 2/3/2016 11:13:53 AM

Id Encuesta: 85101 - Ticket:38930 - Estatus:Autorizado

Período Electoral	PRECAMPAÑA
Ámbito	Local
Partido Político	PARTIDO DE LA REVOLUCIÓN DEMOCRÁTICA
Otro Partido	
Nombre Candidato	BENJAMÍN ROBLES
Descripción del Cargo	JEFE DE GOBIERNO
Otro Cargo	
Lema / Versión	UNIR OAXACA

Entidad	OAXACA
Municipio	SAN JACINTO AMILPAS
Colonia	JARDINES DE LA PRIMAVERA
Calle	AVENIDA RIBERAS DEL ATOYAC
Número	SN
Entre calle	VIOLETA
Y Calle	TULIPANES
C.P.	68010
Referencia	SR
Distritos Federales	
Distritos Locales	DISTRITO VIII

Observaciones SO

Tamaño Ancho: 17 metros, alto: 2 metros

Tipo Anuncio MUROS



Sistema Integral de Monitoreo de Espectaculares

Reporte de recorrido

Usuario nancy.santiago Fecha Encuesta: 2/3/2016 11:55:23 AM

Id Encuesta: 85112 - Ticket:38938 - Estatus: Autorizado

Período Electoral	PRECAMPAÑA
Ámbito	Local
Partido Político	PARTIDO DE LA REVOLUCIÓN DEMOCRÁTICA
Otro Partido	
Nombre Candidato	PEPE TOÑO ESTEFAN GARFIAS
Descripción del Cargo	GOBERNADOR
Otro Cargo	
Lema / Versión	ORDEN Y PROSPERIDAD PARA OAXACA

Entidad	OAXACA
Municipio	TLACOLULA DE MATAMOROS
Colonia	SECCIÓN TERCERA
Calle	NETZAHUALCOYLTL
Número	122
Entre calle	2 DE ABRIL
Y Calle	16 DE SEPTIEMBRE
C.P.	70400
Referencia	A UNA CUADRA DE CAPILLA DEL CALVARIO
Distritos Federales	
Distritos Locales	DISTRITO IV

Observaciones S.O.

Tamaño Ancho: 3 metros, alto: 1.7 metros

Tipo Anuncio MUROS



Sistema Integral de Monitoreo de Espectaculares

Reporte de recorrido

Usuario samuel.pinacho Fecha Encuesta: 2/3/2016 10:56:12 AM

Id Encuesta: 85115 - Ticket:38939 - Estatus: Autorizado

Período Electoral	PRECAMPAÑA
Ámbito	Local
Partido Político	PARTIDO DE LA REVOLUCIÓN DEMOCRÁTICA
Otro Partido	
Nombre Candidato	BENJAMIN ROBLES MONTOYA
Descripción del Cargo	GOBERNADOR
Otro Cargo	
Lema / Versión	1000 PUNTOS PARA UNIR OAXACA

Entidad	OAXACA
Municipio	HEROICA CIUDAD DE TLAXIACO
Colonia	BARRIO SAN DIEGO
Calle	CARR A YUCUDAA
Número	SN
Entre calle	CARR PRINCIPAL
Y Calle	.
C.P.	69800
Referencia	DONDE ESTABA LA CAPILLA DE LA CRUZ LLORADA
Distritos Federales	
Distritos Locales	DISTRITO VIII

Observaciones

Tamaño Ancho: 5 metros, alto: 2 metros

Tipo Anuncio MUROS



Sistema Integral de Monitoreo de Espectaculares

Reporte de recorrido

Usuario samuel.pinacho Fecha Encuesta: 2/3/2016 11:09:46 AM

Id Encuesta: 85116 - Ticket:38939 - Estatus: Autorizado


Período Electoral	PRECAMPAÑA
Ámbito	Local
Partido Político	PARTIDO DE LA REVOLUCIÓN DEMOCRÁTICA
Otro Partido	
Nombre Candidato	BENJAMIN ROBLES MONTOYA
Descripción del Cargo	GOBERNADOR
Otro Cargo	
Lema / Versión	UNIR OAXACA

Entidad	OAXACA
Municipio	HEROICA CIUDAD DE TLAXIACO
Colonia	SAN DIEGO
Calle	CARR A YUCUDAA
Número	KM 53
Entre calle	CARR A YUCUDAA
Y Calle	.
C.P.	69800
Referencia	EN EL CEDEFUT
Distritos Federales	
Distritos Locales	DISTRITO VIII

Observaciones

Tamaño Ancho: 1.5 metros, alto: 1 metros

Tipo Anuncio MANTAS



Sistema Integral de Monitoreo de Espectaculares

Reporte de recorrido

Usuario samuel.pinacho Fecha Encuesta: 2/3/2016 11:15:25 AM

Id Encuesta: 85117 - Ticket:38939 - Estatus: Autorizado

Período Electoral	PRECAMPAÑA
Ámbito	Local
Partido Político	PARTIDO DE LA REVOLUCIÓN DEMOCRÁTICA
Otro Partido	
Nombre Candidato	BENJAMIN ROBLES MONTOYA
Descripción del Cargo	GOBERNADOR
Otro Cargo	
Lema / Versión	UNIR OAXACA

Entidad	OAXACA
Municipio	HEROICA CIUDAD DE TLAXIACO
Colonia	BARRIO SAN DIEGO
Calle	CARR A YUCUDAA
Número	KM 53
Entre calle	CARR A YUCUDAA
Y Calle	.
C.P.	69800
Referencia	TRRANSMISIONES AUT LUPITA
Distritos Federales	
Distritos Locales	DISTRITO VIII

Observaciones

Tamaño Ancho: 1.5 metros, alto: 1 metros

Tipo Anuncio MANTAS



Sistema Integral de Monitoreo de Espectaculares

Reporte de recorrido

Usuario samuel.pinacho Fecha Encuesta: 2/3/2016 11:23:30 AM

Id Encuesta: 85118 - Ticket:38939 - Estatus:Autorizado


Período Electoral	PRECAMPAÑA
Ámbito	Local
Partido Político	PARTIDO DE LA REVOLUCIÓN DEMOCRÁTICA
Otro Partido	
Nombre Candidato	BENJAMIN ROBLES MONTOYA
Descripción del Cargo	GOBERNADOR
Otro Cargo	
Lema / Versión	UNIR OAXACA

Entidad	OAXACA
Municipio	HEROICA CIUDAD DE TLAXIACO
Colonia	BARR SAN DIEGO
Calle	CARR A YUCUDAA
Número	KM 54
Entre calle	CARR A YUCUDAA
Y Calle	.
C.P.	69800
Referencia	BALCONERIA SIN NOMBRE
Distritos Federales	
Distritos Locales	DISTRITO VIII

Observaciones SE ENCUENTRAN 3 LONAS DE LA MISMA MEDIDA EN EL MISMO ESTABLECIMIENTO.

Tamaño Ancho: 1.5 metros, alto: 1 metros

Tipo Anuncio MANTAS



Sistema Integral de Monitoreo de Espectaculares

Reporte de recorrido

Usuario samuel.pinacho Fecha Encuesta: 2/3/2016 11:30:49 AM

Id Encuesta: 85119 - Ticket:38939 - Estatus: Autorizado

Período Electoral	PRECAMPAÑA
Ámbito	Local
Partido Político	PARTIDO DE LA REVOLUCIÓN DEMOCRÁTICA
Otro Partido	
Nombre Candidato	BENJAMIN ROBLES MONTOYA
Descripción del Cargo	GOBERNADOR
Otro Cargo	
Lema / Versión	UNIR OAXACA

Entidad	OAXACA
Municipio	HEROICA CIUDAD DE TLAXIACO
Colonia	BARR SAN DIEGO
Calle	CARR A YUCUDAA
Número	KM 54.4
Entre calle	CARR YUCUDAA
Y Calle	.
C.P.	69800
Referencia	LUBRUCANTES EL CHORI
Distritos Federales	
Distritos Locales	DISTRITO VIII

Observaciones

Tamaño Ancho: .7 metros, alto: .4 metros

Tipo Anuncio MANTAS



Sistema Integral de Monitoreo de Espectaculares

Reporte de recorrido

Usuario samuel.pinacho Fecha Encuesta: 2/3/2016 11:39:14 AM

Id Encuesta: 85120 - Ticket:38939 - Estatus: Autorizado



Período Electoral	PRECAMPAÑA
Ámbito	Local
Partido Político	PARTIDO DE LA REVOLUCIÓN DEMOCRÁTICA
Otro Partido	
Nombre Candidato	BENJAMIN ROBLES MONTOYA
Descripción del Cargo	GOBERNADOR
Otro Cargo	
Lema / Versión	UNIR OAXACA

Entidad	OAXACA
Municipio	HEROICA CIUDAD DE TLAXIACO
Colonia	BARR SAN DIEGO
Calle	CARR A YUCUDAA
Número	KM 54.5
Entre calle	CARR A YUCUDAA
Y Calle	.
C.P.	69800
Referencia	JUNTO BAR LA CABAÑA
Distritos Federales	
Distritos Locales	DISTRITO VIII

Observaciones

Tamaño Ancho: 1.5 metros, alto: 1 metros

Tipo Anuncio MANTAS



Sistema Integral de Monitoreo de Espectaculares

Reporte de recorrido

Usuario samuel.pinacho Fecha Encuesta: 2/3/2016 11:44:37 AM

Id Encuesta: 85121 - Ticket:38939 - Estatus: Autorizado

Período Electoral	PRECAMPAÑA
Ámbito	Local
Partido Político	PARTIDO DE LA REVOLUCIÓN DEMOCRÁTICA
Otro Partido	
Nombre Candidato	BENJAMIN ROBLES MONTOYA
Descripción del Cargo	GOBERNADOR
Otro Cargo	
Lema / Versión	1000 PUNTOS PARA UNIR OAXACA

Entidad	OAXACA
Municipio	HEROICA CIUDAD DE TLAXIACO
Colonia	BARR SAN DIEGO
Calle	CARR A YUCUDAA
Número	KM 54.5
Entre calle	CARR A YUCUDAA
Y Calle	.
C.P.	69800
Referencia	JUNTO A BAR LA CABAÑA
Distritos Federales	
Distritos Locales	DISTRITO VIII

Observaciones

Tamaño Ancho: 5 metros, alto: 2 metros

Tipo Anuncio MUROS



Sistema Integral de Monitoreo de Espectaculares

Reporte de recorrido

Usuario samuel.pinacho Fecha Encuesta: 2/3/2016 11:50:04 AM

Id Encuesta: 85122 - Ticket:38939 - Estatus: Autorizado

Período Electoral	PRECAMPAÑA
Ámbito	Local
Partido Político	PARTIDO DE LA REVOLUCIÓN DEMOCRÁTICA
Otro Partido	
Nombre Candidato	BENJAMIN ROBLES MONTOYA
Descripción del Cargo	GOBERNADOR
Otro Cargo	
Lema / Versión	UNIR OAXACA

Entidad	OAXACA
Municipio	HEROICA CIUDAD DE TLAXIACO
Colonia	BARR SAN DIEGO
Calle	CARR A YUCUDAA
Número	.
Entre calle	CARR A YUCUDAA
Y Calle	.
C.P.	69800
Referencia	CLUTCHS Y FRENOS
Distritos Federales	
Distritos Locales	DISTRITO VIII

Observaciones

Tamaño Ancho: 1.5 metros, alto: 1 metros

Tipo Anuncio MANTAS



Sistema Integral de Monitoreo de Espectaculares
Reporte de recorrido

Usuario samuel.pinacho Fecha Encuesta: 2/3/2016 11:55:01 AM

Id Encuesta: 85123 - Ticket:38939 - Estatus: Autorizado

Período Electoral	PRECAMPAÑA
Ámbito	Local
Partido Político	PARTIDO DE LA REVOLUCIÓN DEMOCRÁTICA
Otro Partido	
Nombre Candidato	BENJAMIN ROBLES MONTOYA
Descripción del Cargo	GOBERNADOR
Otro Cargo	
Lema / Versión	UNIR OAXACA

Entidad	OAXACA
Municipio	HEROICA CIUDAD DE TLAXIACO
Colonia	BARR SAN DIEGO
Calle	CARR A YUCUDAA
Número	KM 54.5
Entre calle	CARR A YUCUDAA
Y Calle	.
C.P.	69800
Referencia	FRENTE A LA CORONA
Distritos Federales	
Distritos Locales	DISTRITO VIII

Observaciones
Tamaño Ancho: 1.5 metros, alto: 1 metros

Tipo Anuncio MANTAS


Sistema Integral de Monitoreo de Espectaculares
Reporte de recorrido

Usuario samuel.pinacho Fecha Encuesta: 2/3/2016 12:00:26 PM

Id Encuesta: 85124 - Ticket:38939 - Estatus: Autorizado

Período Electoral	PRECAMPAÑA
Ámbito	Local
Partido Político	PARTIDO DE LA REVOLUCIÓN DEMOCRÁTICA
Otro Partido	
Nombre Candidato	BENJAMIN ROBLES MONTOYA
Descripción del Cargo	GOBERNADOR
Otro Cargo	
Lema / Versión	UNIR OAXACA

Entidad	OAXACA
Municipio	HEROICA CIUDAD DE TLAXIACO
Colonia	BARR SAN DIEGO
Calle	CARR YUCUDAA
Número	KM 54.5
Entre calle	CARR A YUCUDAA
Y Calle	.
C.P.	69800
Referencia	JUNTO AL CDI
Distritos Federales	
Distritos Locales	DISTRITO VIII

Observaciones
Tamaño Ancho: 1.5 metros, alto: 1 metros

Tipo Anuncio MANTAS


Sistema Integral de Monitoreo de Espectaculares

Reporte de recorrido

Usuario nancy.santiago Fecha Encuesta: 2/3/2016 12:15:50 PM

Id Encuesta: 85128 - Ticket:38943 - Estatus:Autorizado

Período Electoral	PRECAMPAÑA
Ámbito	Local
Partido Político	PARTIDO DE LA REVOLUCIÓN DEMOCRÁTICA
Otro Partido	
Nombre Candidato	PEPE TOÑO ESTEFAN GARFIAS
Descripción del Cargo	GOBERNADOR
Otro Cargo	
Lema / Versión	SABE Y PUEDE

Entidad	OAXACA
Municipio	TLACOLULA DE MATAMOROS
Colonia	CENTRO
Calle	CAMINO A DIAZ ORDAZ
Número	1
Entre calle	CARRETERA INTERNACIONAL
Y Calle	CARRETERA VILLA DIAZ ORDAZ
C.P.	77040
Referencia	CRUCERO A DIAZ ORDAS
Distritos Federales	
Distritos Locales	DISTRITO IV

Observaciones S.O.

Tamaño Ancho: 8 metros, alto: 7 metros

Tipo Anuncio MARQUESINAS



Sistema Integral de Monitoreo de Espectaculares

Reporte de recorrido

Usuario juancarlos.silva Fecha Encuesta: 2/3/2016 11:52:19 AM

Id Encuesta: 85133 - Ticket:38944 - Estatus: Autorizado

Período Electoral	PRECAMPAÑA
Ámbito	Local
Partido Político	PARTIDO DE LA REVOLUCIÓN DEMOCRÁTICA
Otro Partido	
Nombre Candidato	PEPE TOÑO ESTEFAN GARFIAS
Descripción del Cargo	GOBERNADOR
Otro Cargo	
Lema / Versión	SABE Y PUEDE

Entidad	OAXACA
Municipio	OAXACA DE JUÁREZ
Colonia	HACIENDA BLANCA
Calle	CARRETERA INTERNACIONAL
Número	SN
Entre calle	VICENTE GUERRERO
Y Calle	BENITO JUAREZ
C.P.	68274
Referencia	TERRYS PUZZA
Distritos Federales	
Distritos Locales	DISTRITO VIII

Observaciones SO

Tamaño Ancho: 12 metros, alto: 6 metros

Tipo Anuncio MARQUESINAS



Sistema Integral de Monitoreo de Espectaculares

Reporte de recorrido

Usuario juancarlos.silva Fecha Encuesta: 2/3/2016 11:55:48 AM

Id Encuesta: 85134 - Ticket:38944 - Estatus: Autorizado

Período Electoral	PRECAMPAÑA
Ámbito	Local
Partido Político	PARTIDO DE LA REVOLUCIÓN DEMOCRÁTICA
Otro Partido	
Nombre Candidato	PEPE TOÑO ESTEFAN GARFIAS
Descripción del Cargo	GOBERNADOR
Otro Cargo	
Lema / Versión	SABE Y PUEDE

Entidad	OAXACA
Municipio	OAXACA DE JUÁREZ
Colonia	PUEBLO NUEVO
Calle	CARRETERA INTERNACIONAL
Número	SN
Entre calle	BENITO JUAREZ
Y Calle	VICENTE GUERRERO
C.P.	68000
Referencia	TERRYS PIZZA
Distritos Federales	
Distritos Locales	DISTRITO VIII

Observaciones SO

Tamaño Ancho: 12 metros, alto: 6 metros

Tipo Anuncio MARQUESINAS



Sistema Integral de Monitoreo de Espectaculares

Reporte de recorrido

Usuario juancarlos.silva Fecha Encuesta: 2/3/2016 11:58:50 AM

Id Encuesta: 85135 - Ticket:38944 - Estatus:Autorizado


Período Electoral	PRECAMPAÑA
Ámbito	Local
Partido Político	PARTIDO DE LA REVOLUCIÓN DEMOCRÁTICA
Otro Partido	
Nombre Candidato	BENJAMÍN ROBLES
Descripción del Cargo	GOBERNADOR
Otro Cargo	
Lema / Versión	UNIR OAXACA

Entidad	OAXACA
Municipio	OAXACA DE JUÁREZ
Colonia	PUEBLO NUEVO
Calle	CARRETERA INTERNACIONAL
Número	SN
Entre calle	VICENTE GUERRERO
Y Calle	MONTE
C.P.	68000
Referencia	PARTE BAJA
Distritos Federales	
Distritos Locales	DISTRITO VIII

Observaciones SO

Tamaño Ancho: 12 metros, alto: 2 metros

Tipo Anuncio MUROS



Usuario hugo.jimenezg Fecha Encuesta: 2/3/2016 10:38:15 AM

Id Encuesta: 85141 - Ticket:38946 - Estatus: Autorizado

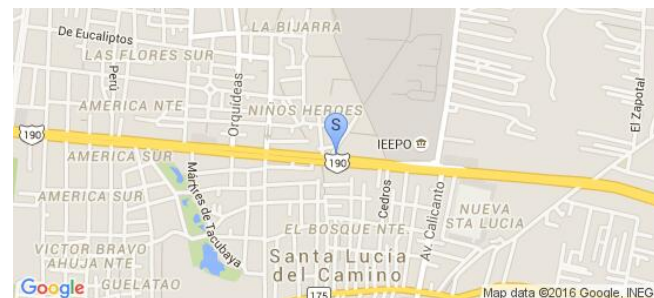
Período Electoral	PRECAMPAÑA
Ámbito	Local
Partido Político	PARTIDO DE LA REVOLUCIÓN DEMOCRÁTICA
Otro Partido	
Nombre Candidato	PEPE TOÑO ESTEFAN GARFIAS
Descripción del Cargo	GOBERNADOR
Otro Cargo	
Lema / Versión	SABE Y PUEDE

Entidad	OAXACA
Municipio	OAXACA DE JUÁREZ
Colonia	STA MARIA IXCOTEL
Calle	CARRETERA INTERNACIONAL
Número	1808
Entre calle	JACARANDAS
Y Calle	JUAN DE LA BARRERA
C.P.	68100
Referencia	CERCA ZONA MILITAR
Distritos Federales	
Distritos Locales	DISTRITO IX

Observaciones

Tamaño Ancho: 8 metros, alto: 8 metros

Tipo Anuncio MARQUESINAS



Sistema Integral de Monitoreo de Espectaculares

Reporte de recorrido

Usuario hugo.jimenezg Fecha Encuesta: 2/3/2016 10:45:24 AM

Id Encuesta: 85142 - Ticket:38946 - Estatus:Autorizado

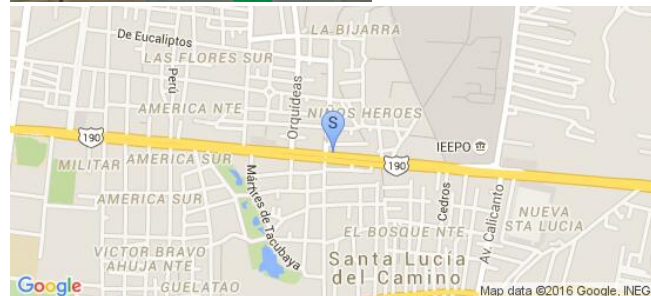
Período Electoral	PRECAMPAÑA
Ámbito	Local
Partido Político	PARTIDO DE LA REVOLUCIÓN DEMOCRÁTICA
Otro Partido	
Nombre Candidato	PEPE TOÑO ESTEFAN GARFIAS
Descripción del Cargo	GOBERNADOR
Otro Cargo	
Lema / Versión	SABE Y PUEDE

Entidad	OAXACA
Municipio	OAXACA DE JUÁREZ
Colonia	LAS FLORES
Calle	CARRETERA INTERNACIONAL
Número	2213
Entre calle	JACARANDAS
Y Calle	ORQUIDEAS
C.P.	68100
Referencia	CONTRA ESQUINNA GASOLINERA
Distritos Federales	
Distritos Locales	DISTRITO IX

Observaciones

Tamaño Ancho: 8 metros, alto: 8 metros

Tipo Anuncio MARQUESINAS



Sistema Integral de Monitoreo de Espectaculares

Reporte de recorrido

Usuario hugo.jimenezg Fecha Encuesta: 2/3/2016 11:01:42 AM

Id Encuesta: 85143 - Ticket:38946 - Estatus:Autorizado



Período Electoral	PRECAMPAÑA
Ámbito	Local
Partido Político	PARTIDO DE LA REVOLUCIÓN DEMOCRÁTICA
Otro Partido	
Nombre Candidato	PEPE TOÑO ESTEFAN GARFIAS
Descripción del Cargo	GOBERNADOR
Otro Cargo	
Lema / Versión	SABE Y PUEDE

Entidad	OAXACA
Municipio	SANTA LUCÍA DEL CAMINO
Colonia	SANTA MARIA IXCOTEL
Calle	LAZARO CARDENAS
Número	701
Entre calle	VICENTE GUERRERO
Y Calle	16 DE SEPTIEMBRE
C.P.	68100
Referencia	A UN COATADO ESTADIO DE FUTBOL
Distritos Federales	
Distritos Locales	DISTRITO IX

Observaciones

Tamaño Ancho: 7 metros, alto: 5 metros

Tipo Anuncio MARQUESINAS



Sistema Integral de Monitoreo de Espectaculares

Reporte de recorrido

Usuario hugo.jimenezg Fecha Encuesta: 2/3/2016 11:13:20 AM

Id Encuesta: 85144 - Ticket:38946 - Estatus: Autorizado

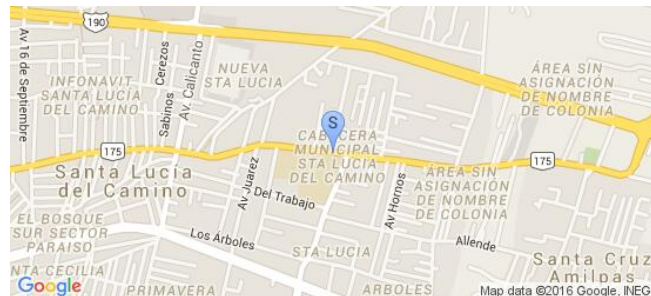


Período Electoral	PRECAMPAÑA
Ámbito	Local
Partido Político	PARTIDO DE LA REVOLUCIÓN DEMOCRÁTICA
Otro Partido	
Nombre Candidato	PEPE TOÑO ESTEFAN GARFIAS
Descripción del Cargo	GOBERNADOR
Otro Cargo	
Lema / Versión	SABE Y PUEDE

Entidad	OAXACA
Municipio	SANTA LUCÍA DEL CAMINO
Colonia	CENTRO
Calle	AV LAZARO CARDENAS
Número	3021
Entre calle	GUAMUCHES
Y Calle	SAN DIEGO DE HORNOS
C.P.	71228
Referencia	CONTRA ESQUINA CEBETIS
Distritos Federales	
Distritos Locales	DISTRITO IX

Observaciones

Tamaño Ancho: 8 metros, alto: 8 metros

Tipo Anuncio MARQUESINAS



Sistema Integral de Monitoreo de Espectaculares

Reporte de recorrido

Usuario hugo.jimenezg Fecha Encuesta: 2/3/2016 11:42:30 AM

Id Encuesta: 85145 - Ticket:38946 - Estatus:Autorizado

Período Electoral	PRECAMPAÑA
Ámbito	Local
Partido Político	PARTIDO DE LA REVOLUCIÓN DEMOCRÁTICA
Otro Partido	
Nombre Candidato	PEPE TOÑO ESTEFAN GARFIAS
Descripción del Cargo	GOBERNADOR
Otro Cargo	
Lema / Versión	SABE Y PUEDE

Entidad	OAXACA
Municipio	SANTA CRUZ XOXOCOTLÁN
Colonia	BOSQUE SUR
Calle	AV FERROCARRIL
Número	901
Entre calle	CALICANTO
Y Calle	FRANBOYANES
C.P.	71228
Referencia	CRUCERO
Distritos Federales	
Distritos Locales	DISTRITO IX

Observaciones

Tamaño Ancho: 10 metros, alto: 8 metros

Tipo Anuncio MARQUESINAS



Sistema Integral de Monitoreo de Espectaculares

Reporte de recorrido

Usuario hugo.jimenezg Fecha Encuesta: 2/3/2016 11:46:45 AM

Id Encuesta: 85146 - Ticket:38946 - Estatus:Autorizado

Período Electoral	PRECAMPAÑA
Ámbito	Local
Partido Político	PARTIDO DE LA REVOLUCIÓN DEMOCRÁTICA
Otro Partido	
Nombre Candidato	PEPE TOÑO ESTEFAN GARFIAS
Descripción del Cargo	GOBERNADOR
Otro Cargo	
Lema / Versión	SABE Y PUEDE

Entidad	OAXACA
Municipio	SANTA LUCÍA DEL CAMINO
Colonia	SANTA LUCIA DEL CAMINO
Calle	CALICANTO
Número	SIN NUMERO
Entre calle	AV FERROCARRIL
Y Calle	ARBOLES
C.P.	71228
Referencia	FRENTE A OCCIDENTALES
Distritos Federales	
Distritos Locales	DISTRITO IX

Observaciones

Tamaño Ancho: 7 metros, alto: 7 metros

Tipo Anuncio MARQUESINAS



Sistema Integral de Monitoreo de Espectaculares

Reporte de recorrido

Usuario hugo.jimenezg Fecha Encuesta: 2/3/2016 12:05:20 PM

Id Encuesta: 85147 - Ticket:38946 - Estatus:Autorizado

Período Electoral	PRECAMPAÑA
Ámbito	Local
Partido Político	PARTIDO DE LA REVOLUCIÓN DEMOCRÁTICA
Otro Partido	
Nombre Candidato	PEPE TOÑO ESTEFAN GARFIAS
Descripción del Cargo	GOBERNADOR
Otro Cargo	
Lema / Versión	ORDEN Y PROSPERIDAD PARA OAXACA

Entidad	OAXACA
Municipio	SANTA LUCÍA DEL CAMINO
Colonia	CENTRO
Calle	PROGRESO
Número	215
Entre calle	SIRACUZA
Y Calle	CALICANTO
C.P.	71228
Referencia	FRENTE SALON DE FIESTAS LA ALDEA DE MUNDO MAGICO
Distritos Federales	
Distritos Locales	DISTRITO IX

Observaciones

Tamaño Ancho: 4 metros, alto: 2 metros

Tipo Anuncio MUROS



Sistema Integral de Monitoreo de Espectaculares

Reporte de recorrido

Usuario hugo.jimenezg Fecha Encuesta: 2/3/2016 12:28:04 PM

Id Encuesta: 85148 - Ticket:38946 - Estatus: Autorizado

Período Electoral	PRECAMPAÑA
Ámbito	Local
Partido Político	PARTIDO DE LA REVOLUCIÓN DEMOCRÁTICA
Otro Partido	
Nombre Candidato	PEPE TOÑO ESTEFAN GARFIAS
Descripción del Cargo	GOBERNADOR
Otro Cargo	
Lema / Versión	SABE Y PUEDE

Entidad	OAXACA
Municipio	SAN SEBASTIÁN TUTLA
Colonia	AMPLIACION SANTA LUCIA
Calle	CAMINO AL ROSARIO
Número	SIN NUMERO
Entre calle	PRIVADA DE JACARANDAS
Y Calle	HORNOS
C.P.	71228
Referencia	FRENTE VULCANIZADORA
Distritos Federales	
Distritos Locales	DISTRITO IX

Observaciones

Tamaño Ancho: 4 metros, alto: 3 metros

Tipo Anuncio MANTAS



Sistema Integral de Monitoreo de Espectaculares

Reporte de recorrido

Usuario hugo.jimenezg Fecha Encuesta: 2/3/2016 12:40:24 PM

Id Encuesta: 85149 - Ticket:38946 - Estatus:Autorizado

Período Electoral	PRECAMPAÑA
Ámbito	Local
Partido Político	PARTIDO DE LA REVOLUCIÓN DEMOCRÁTICA
Otro Partido	
Nombre Candidato	PEPE TOÑO ESTEFAN GARFIAS
Descripción del Cargo	GOBERNADOR
Otro Cargo	
Lema / Versión	SABE Y PUEDE

Entidad	OAXACA
Municipio	SANTA LUCÍA DEL CAMINO
Colonia	ROMA
Calle	CAMINO A EL ROSARIO
Número	SIN NUMERO
Entre calle	CORCEGA
Y Calle	SICILIA
C.P.	71228
Referencia	COMEDOR
Distritos Federales	
Distritos Locales	DISTRITO IX

Observaciones

Tamaño Ancho: 4 metros, alto: 3 metros

Tipo Anuncio MANTAS



Sistema Integral de Monitoreo de Espectaculares

Reporte de recorrido

Usuario nancy.santiago Fecha Encuesta: 2/3/2016 1:18:48 PM

Id Encuesta: 85150 - Ticket:38947 - Estatus: Autorizado

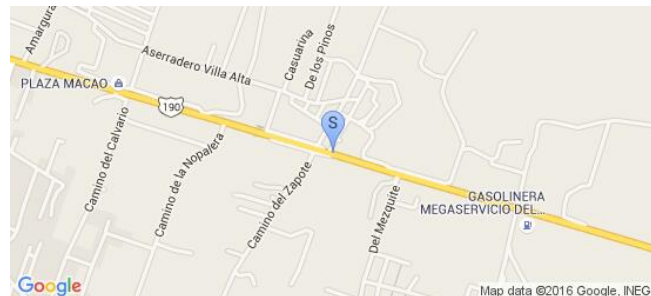
Período Electoral	PRECAMPAÑA
Ámbito	Local
Partido Político	PARTIDO DE LA REVOLUCIÓN DEMOCRÁTICA
Otro Partido	
Nombre Candidato	PEPE TOÑO ESTEFAN GARFIAS
Descripción del Cargo	GOBERNADOR
Otro Cargo	
Lema / Versión	SABE Y PUEDE

Entidad	OAXACA
Municipio	SAN FRANCISCO LACHIGOLÓ
Colonia	SIN COLONIA
Calle	CARRETERA INTERNACIONAL
Número	SN
Entre calle	SIN NOMBRE
Y Calle	SIN NOMBRE
C.P.	70424
Referencia	A 500 MTS DE GASOLINERA
Distritos Federales	
Distritos Locales	DISTRITO IV

Observaciones S.O

Tamaño Ancho: 12 metros, alto: 7 metros

Tipo Anuncio MARQUESINAS



Sistema Integral de Monitoreo de Espectaculares

Reporte de recorrido

Usuario juancarlos.silva Fecha Encuesta: 2/3/2016 12:28:36 PM

Id Encuesta: 85152 - Ticket:38948 - Estatus:Autorizado

Período Electoral	PRECAMPAÑA
Ámbito	Local
Partido Político	PARTIDO DE LA REVOLUCIÓN DEMOCRÁTICA
Otro Partido	
Nombre Candidato	PEPE TOÑO ESTEFAN GARFIAS
Descripción del Cargo	GOBERNADOR
Otro Cargo	
Lema / Versión	SABE Y PUEDE

Entidad	OAXACA
Municipio	OAXACA DE JUÁREZ
Colonia	SANTA MARIA
Calle	CARRETERA INTERNACIONAL
Número	SN
Entre calle	DIVISION DEL NORTE
Y Calle	2 DE NOVIEMBRE
C.P.	68030
Referencia	SR
Distritos Federales	
Distritos Locales	DISTRITO VIII

Observaciones SO

Tamaño Ancho: 7 metros, alto: 7 metros

Tipo Anuncio MARQUESINAS



Sistema Integral de Monitoreo de Espectaculares
Reporte de recorrido

Usuario juancarlos.silva Fecha Encuesta: 2/3/2016 12:31:48 PM

Id Encuesta: 85153 - Ticket:38948 - Estatus: Autorizado

Período Electoral	PRECAMPAÑA
Ámbito	Local
Partido Político	PARTIDO DE LA REVOLUCIÓN DEMOCRÁTICA
Otro Partido	
Nombre Candidato	PEPE TOÑO ESTEFAN GARFIAS
Descripción del Cargo	GOBERNADOR
Otro Cargo	
Lema / Versión	SABE Y PUEDE

Entidad	OAXACA
Municipio	OAXACA DE JUÁREZ
Colonia	EL FORTIN
Calle	CARRETERA INTERNACIONAL
Número	SN
Entre calle	CERRO FORTÍN
Y Calle	CARRETERA INTERNACIONAL
C.P.	68030
Referencia	CERRO FORTIN
Distritos Federales	
Distritos Locales	DISTRITO VIII

Observaciones CURVA PELIGROSA

Tamaño Ancho: 7 metros, alto: 7 metros

Tipo Anuncio MARQUESINAS


Sistema Integral de Monitoreo de Espectaculares

Reporte de recorrido

Usuario juancarlos.silva Fecha Encuesta: 2/3/2016 12:41:16 PM

Id Encuesta: 85154 - Ticket:38948 - Estatus:Autorizado

Período Electoral	PRECAMPAÑA
Ámbito	Local
Partido Político	PARTIDO DE LA REVOLUCIÓN DEMOCRÁTICA
Otro Partido	
Nombre Candidato	PEPE TOÑO ESTEFAN GARFIAS
Descripción del Cargo	GOBERNADOR
Otro Cargo	
Lema / Versión	SABE Y PUEDE

Entidad	OAXACA
Municipio	OAXACA DE JUÁREZ
Colonia	HEROES DE CHAPULTEPEC
Calle	CALZADA HEROES DE CHAPULTEPEC
Número	822
Entre calle	PRUVADA MARGARITA MAZA DE JUAREZ
Y Calle	SN
C.P.	68000
Referencia	GASOLINERA
Distritos Federales	
Distritos Locales	DISTRITO VIII

Observaciones ARRIBA DE HOTEL

Tamaño Ancho: 12 metros, alto: 4 metros

Tipo Anuncio MARQUESINAS



Sistema Integral de Monitoreo de Espectaculares

Reporte de recorrido

Usuario juancarlos.silva Fecha Encuesta: 2/3/2016 1:19:20 PM

Id Encuesta: 85155 - Ticket:38948 - Estatus:Autorizado

Período Electoral	PRECAMPAÑA
Ámbito	Local
Partido Político	PARTIDO DE LA REVOLUCIÓN DEMOCRÁTICA
Otro Partido	
Nombre Candidato	BENJAMÍN ROBLES
Descripción del Cargo	GOBERNADOR
Otro Cargo	
Lema / Versión	UNIR OAXACA

Entidad	OAXACA
Municipio	OAXACA DE JUÁREZ
Colonia	REFORMA
Calle	AVENIDA MANUEL RUIZ
Número	SN
Entre calle	MANZANOS
Y Calle	EDUARDO VASCONCELOS
C.P.	68050
Referencia	FRENTE OFICINAS PAN
Distritos Federales	
Distritos Locales	DISTRITO VIII

Observaciones SO

Tamaño Ancho: 60 metros, alto: 2 metros

Tipo Anuncio MUROS



Sistema Integral de Monitoreo de Espectaculares

Reporte de recorrido

Usuario juancarlos.silva Fecha Encuesta: 2/3/2016 1:33:00 PM

Id Encuesta: 85156 - Ticket:38948 - Estatus:Autorizado

Período Electoral	PRECAMPAÑA
Ámbito	Local
Partido Político	PARTIDO DE LA REVOLUCIÓN DEMOCRÁTICA
Otro Partido	
Nombre Candidato	PEPE TOÑO ESTEFAN GARFIAS
Descripción del Cargo	GOBERNADOR
Otro Cargo	
Lema / Versión	SABE Y PUEDE

Entidad	OAXACA
Municipio	OAXACA DE JUÁREZ
Colonia	MORELOS
Calle	AVENIDA LÁZARO CARDENAS
Número	SN
Entre calle	BLVD EDUARDO VASCONSELOS
Y Calle	CALZADA DEL PANTEON 7
C.P.	68110
Referencia	SR
Distritos Federales	
Distritos Locales	DISTRITO VIII

Observaciones SO

Tamaño Ancho: 7 metros, alto: 8 metros

Tipo Anuncio MARQUESINAS



Sistema Integral de Monitoreo de Espectaculares

Reporte de recorrido

Usuario juancarlos.silva Fecha Encuesta: 2/3/2016 1:57:03 PM

Id Encuesta: 85158 - Ticket:38948 - Estatus:Autorizado

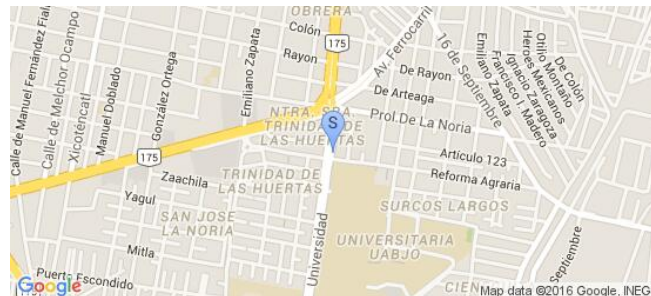
Período Electoral	PRECAMPAÑA
Ámbito	Local
Partido Político	PARTIDO DE LA REVOLUCIÓN DEMOCRÁTICA
Otro Partido	
Nombre Candidato	PEPE TOÑO ESTEFAN GARFIAS
Descripción del Cargo	GOBERNADOR
Otro Cargo	
Lema / Versión	SABE Y PUEDE

Entidad	OAXACA
Municipio	OAXACA DE JUÁREZ
Colonia	LIS SEÑORES
Calle	AVENIDA UNIVERSIDAD
Número	101
Entre calle	AVENIDA FERROCARRIL
Y Calle	PRIMERA PRIVADA DE REFORMA AGEARIA
C.P.	68120
Referencia	PASO A DESNIVEL
Distritos Federales	
Distritos Locales	DISTRITO VIII

Observaciones SO

Tamaño Ancho: 7 metros, alto: 7 metros

Tipo Anuncio MARQUESINAS



Sistema Integral de Monitoreo de Espectaculares

Reporte de recorrido

Usuario samuel.pinacho Fecha Encuesta: 2/3/2016 12:24:42 PM

Id Encuesta: 85182 - Ticket:38952 - Estatus:Autorizado

Período Electoral	PRECAMPAÑA
Ámbito	Local
Partido Político	PARTIDO DE LA REVOLUCIÓN DEMOCRÁTICA
Otro Partido	
Nombre Candidato	PEPE TOÑO ESTEFAN GARFIAS
Descripción del Cargo	GOBERNADOR
Otro Cargo	
Lema / Versión	SABE Y PUEDE

Entidad	OAXACA
Municipio	HEROICA CIUDAD DE TLAXIACO
Colonia	CENTRO
Calle	CALLE HIPODROMO
Número	SN
Entre calle	CALLE HIPODROMO
Y Calle	CALLE MORELOS
C.P.	69800
Referencia	ESQUINA DE LAS CALLEA
Distritos Federales	
Distritos Locales	DISTRITO VIII

Observaciones

Tamaño Ancho: 3 metros, alto: 5 metros

Tipo Anuncio MUROS



Sistema Integral de Monitoreo de Espectaculares

Reporte de recorrido

Usuario hugo.jimenezg Fecha Encuesta: 2/3/2016 12:51:49 PM

Id Encuesta: 85197 - Ticket:38957 - Estatus:Autorizado

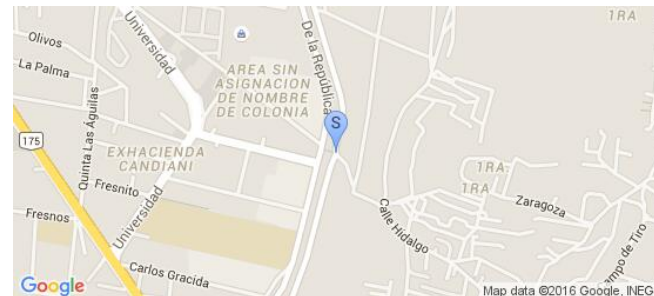
Período Electoral	PRECAMPAÑA
Ámbito	Local
Partido Político	PARTIDO DE LA REVOLUCIÓN DEMOCRÁTICA
Otro Partido	
Nombre Candidato	PEPE TOÑO ESTEFAN GARFIAS
Descripción del Cargo	GOBERNADOR
Otro Cargo	
Lema / Versión	SABE Y PUEDE

Entidad	OAXACA
Municipio	SAN BARTOLO COYOTEPEC
Colonia	SAN BARTOLO COYOTEPEC
Calle	CARRETERA A PUERTO ANGEL
Número	SIN NUMERO
Entre calle	MIGUEL HIDALGO
Y Calle	MORELOS
C.P.	71256
Referencia	FRENTE RESTAURANTE CASA COYOTEPEC
Distritos Federales	
Distritos Locales	DISTRITO IX

Observaciones

Tamaño Ancho: 5 metros, alto: 6 metros

Tipo Anuncio MARQUESINAS



Sistema Integral de Monitoreo de Espectaculares

Reporte de recorrido

Usuario hugo.jimenezg Fecha Encuesta: 2/3/2016 1:41:39 PM

Id Encuesta: 85201 - Ticket:38957 - Estatus:Autorizado

Período Electoral	PRECAMPAÑA
Ámbito	Local
Partido Político	PARTIDO DE LA REVOLUCIÓN DEMOCRÁTICA
Otro Partido	
Nombre Candidato	PEPE TOÑO ESTEFAN GARFIAS
Descripción del Cargo	GOBERNADOR
Otro Cargo	
Lema / Versión	SABE Y PUEDE

Entidad	OAXACA
Municipio	VILLA DE ZAACHILA
Colonia	LA GUADALUPANA
Calle	CARRETERA A PUERTO ANGEL
Número	SIN NUMERO
Entre calle	CARRETERA A ZIMATLAN
Y Calle	CARRETERA A OCOTLAN
C.P.	71250
Referencia	Y GRIEGA
Distritos Federales	
Distritos Locales	DISTRITO IX

Observaciones

Tamaño Ancho: 6 metros, alto: 5 metros

Tipo Anuncio MARQUESINAS



Sistema Integral de Monitoreo de Espectaculares

Reporte de recorrido

Usuario hugo.jimenezg Fecha Encuesta: 2/3/2016 1:48:20 PM

Id Encuesta: 85202 - Ticket:38957 - Estatus:Autorizado


Período Electoral	PRECAMPAÑA
Ámbito	Local
Partido Político	PARTIDO DE LA REVOLUCIÓN DEMOCRÁTICA
Otro Partido	
Nombre Candidato	PEPE TOÑO ESTEFAN GARFIAS
Descripción del Cargo	GOBERNADOR
Otro Cargo	
Lema / Versión	SABE Y PUEDE

Entidad	OAXACA
Municipio	VILLA DE ZAACHILA
Colonia	LA GUADALUPANA
Calle	CARRETERA A PUERTO ANGEL
Número	SIN NUMERO
Entre calle	CARRETERA A OCOTLAN
Y Calle	CARRETERA A ZIMATLAN
C.P.	71250
Referencia	Y GRIEGA
Distritos Federales	
Distritos Locales	DISTRITO IX

Observaciones

Tamaño Ancho: 6 metros, alto: 5 metros

Tipo Anuncio MARQUESINAS



Sistema Integral de Monitoreo de Espectaculares

Reporte de recorrido

Usuario nancy.santiago Fecha Encuesta: 2/4/2016 11:30:07 AM

Id Encuesta: 85217 - Ticket:38963 - Estatus:Autorizado

Período Electoral	PRECAMPAÑA
Ámbito	Local
Partido Político	PARTIDO DE LA REVOLUCIÓN DEMOCRÁTICA
Otro Partido	
Nombre Candidato	BENJAMÍN ROBLES MONTOYA
Descripción del Cargo	GOBERNADOR
Otro Cargo	
Lema / Versión	UNIR OAXACA

Entidad	OAXACA
Municipio	IXTLÁN DE JUÁREZ
Colonia	SIN COLONIA
Calle	CARRETERA A TUXTEPEC
Número	SN
Entre calle	CARRETERA A TUXTEPEC
Y Calle	ENTRADA A IXTLAN
C.P.	68725
Referencia	A MEDIA CUADRA DE GASOLINERA
Distritos Federales	
Distritos Locales	DISTRITO IV

Observaciones CASA DE CAMPAÑA

Tamaño Ancho: 3.2 metros, alto: 1.4 metros

Tipo Anuncio MANTAS



Sistema Integral de Monitoreo de Espectaculares

Reporte de recorrido

Usuario juancarlos.silva Fecha Encuesta: 2/4/2016 12:08:12 PM

Id Encuesta: 85232 - Ticket:38973 - Estatus: Autorizado

Período Electoral	PRECAMPAÑA
Ámbito	Local
Partido Político	PARTIDO DE LA REVOLUCIÓN DEMOCRÁTICA
Otro Partido	
Nombre Candidato	BENJAMÍN ROBLES
Descripción del Cargo	GOBERNADOR
Otro Cargo	CONCEJAL MUNICIPAL
Lema / Versión	SL

Entidad	OAXACA
Municipio	SANTA CRUZ XOXOCOTLÁN
Colonia	EX GARITA
Calle	MIGUEL HIDALGO
Número	SN
Entre calle	DESV A RANCHO ESCONDIDO
Y Calle	PALESTINA
C.P.	71233
Referencia	SR
Distritos Federales	
Distritos Locales	DISTRITO VIII

Observaciones SO

Tamaño Ancho: 8 metros, alto: 2 metros

Tipo Anuncio MUROS



Sistema Integral de Monitoreo de Espectaculares

Reporte de recorrido

Usuario hugo.jimenezg Fecha Encuesta: 2/4/2016 11:33:14 AM

Id Encuesta: 85260 - Ticket:38978 - Estatus: Autorizado

Período Electoral	PRECAMPAÑA
Ámbito	Local
Partido Político	PARTIDO DE LA REVOLUCIÓN DEMOCRÁTICA
Otro Partido	
Nombre Candidato	PEPE TOÑO ESTEFAN GARFIAS
Descripción del Cargo	GOBERNADOR
Otro Cargo	
Lema / Versión	SABE Y PUEDE

Entidad	OAXACA
Municipio	SAN RAYMUNDO JALPAN
Colonia	SAN RAYMUNDO JALPAN
Calle	AVENIDA FERROCARRIL
Número	SIN NUMERO
Entre calle	CAMINO A JALPAN
Y Calle	ARISTA
C.P.	71250
Referencia	A UN COSTADO DE LA PARADA A JALPAN
Distritos Federales	
Distritos Locales	DISTRITO IX

Observaciones
Tamaño Ancho: 8 metros, alto: 2 metros

Tipo Anuncio MUROS


Sistema Integral de Monitoreo de Espectaculares

Reporte de recorrido

Usuario hugo.jimenezg Fecha Encuesta: 2/4/2016 2:34:46 PM

Id Encuesta: 85262 - Ticket:38978 - Estatus: Autorizado

Período Electoral	PRECAMPAÑA
Ámbito	Local
Partido Político	PARTIDO DE LA REVOLUCIÓN DEMOCRÁTICA
Otro Partido	
Nombre Candidato	PEPE TOÑO ESTEFAN GARFIAS
Descripción del Cargo	GOBERNADOR
Otro Cargo	
Lema / Versión	ORDEN Y PROSPERIDAD PARA OAXACA

Entidad	OAXACA
Municipio	HEROICA CIUDAD DE EJUTLA DE CRESPO
Colonia	BARRIO DEL PROGRESO
Calle	PROGRESO
Número	8
Entre calle	20 DE NOVIEMBRE
Y Calle	2 DE ABRIL
C.P.	71500
Referencia	CONTRA ESQUINA TALLER MECANICO CALIFORNIA
Distritos Federales	
Distritos Locales	DISTRITO IX

Observaciones

Tamaño Ancho: 9 metros, alto: 2 metros

Tipo Anuncio MUROS



Sistema Integral de Monitoreo de Espectaculares

Reporte de recorrido

Usuario hugo.jimenezg Fecha Encuesta: 2/4/2016 2:45:01 PM

Id Encuesta: 85263 - Ticket:38978 - Estatus: Autorizado

Período Electoral	PRECAMPAÑA
Ámbito	Local
Partido Político	PARTIDO DE LA REVOLUCIÓN DEMOCRÁTICA
Otro Partido	
Nombre Candidato	PEPE TOÑO ESTEFAN GARFIAS
Descripción del Cargo	GOBERNADOR
Otro Cargo	
Lema / Versión	ORDEN Y PROSPERIDAD PARA OAXACA

Entidad	OAXACA
Municipio	HEROICA CIUDAD DE EJUTLA DE CRESPO
Colonia	LA ESTACION
Calle	PORFIRIO DIAZ
Número	SIN NUMERO
Entre calle	TORRES SERRET
Y Calle	BENITO JUAREZ
C.P.	71500
Referencia	JUNTO A TECHADOS ARANGO
Distritos Federales	
Distritos Locales	DISTRITO IX

Observaciones

Tamaño Ancho: 5 metros, alto: 3 metros

Tipo Anuncio MUROS



Sistema Integral de Monitoreo de Espectaculares

Reporte de recorrido

Usuario nancy.santiago Fecha Encuesta: 2/4/2016 12:03:14 PM

Id Encuesta: 85353 - Ticket:39008 - Estatus:Autorizado

Período Electoral	PRECAMPAÑA
Ámbito	Local
Partido Político	PARTIDO DE LA REVOLUCIÓN DEMOCRÁTICA
Otro Partido	
Nombre Candidato	BENJAMÍN ROBLES MONTOYA
Descripción del Cargo	GOBERNADOR
Otro Cargo	
Lema / Versión	UNIR OAXACA

Entidad	OAXACA
Municipio	NATIVIDAD
Colonia	SN COLONIA
Calle	CARRETERA A SAN PEDRO
Número	SN
Entre calle	CARRETERA A SAN PEDRO NOLASCO
Y Calle	SIN NOMBRE
C.P.	68700
Referencia	A 200 MTS DE ESCUELA
Distritos Federales	
Distritos Locales	DISTRITO IV

Observaciones SIN OBSERVACIONES

Tamaño Ancho: 1.4 metros, alto: 3.2 metros

Tipo Anuncio MANTAS



Sistema Integral de Monitoreo de Espectaculares

Reporte de recorrido

Usuario nancy.santiago Fecha Encuesta: 2/4/2016 12:17:18 PM

Id Encuesta: 85354 - Ticket:39008 - Estatus: Autorizado

Período Electoral	PRECAMPAÑA
Ámbito	Local
Partido Político	PARTIDO DE LA REVOLUCIÓN DEMOCRÁTICA
Otro Partido	
Nombre Candidato	BENJAMÍN ROBLES MONTOYA
Descripción del Cargo	GOBERNADOR
Otro Cargo	
Lema / Versión	UNIR OAXACA

Entidad	OAXACA
Municipio	SANTIAGO XIACUÍ
Colonia	SIN COLONIA
Calle	CARRETERA A TALEA
Número	SN
Entre calle	CARRETERA A TALEA
Y Calle	SIN NOMBRE
C.P.	68767
Referencia	FRENTE AL COBAO
Distritos Federales	
Distritos Locales	DISTRITO IV

Observaciones SIN OBSERVACIONES

Tamaño Ancho: 3.2 metros, alto: 1.4 metros

Tipo Anuncio MANTAS



Sistema Integral de Monitoreo de Espectaculares

Reporte de recorrido

Usuario nancy.santiago Fecha Encuesta: 2/4/2016 2:03:31 PM

Id Encuesta: 85355 - Ticket:39008 - Estatus:Autorizado

Período Electoral	PRECAMPAÑA
Ámbito	Local
Partido Político	PARTIDO DE LA REVOLUCIÓN DEMOCRÁTICA
Otro Partido	
Nombre Candidato	PEPE TOÑO ESTEFAN GARFIAS
Descripción del Cargo	GOBERNADOR
Otro Cargo	
Lema / Versión	SABE Y PUEDE

Entidad	OAXACA
Municipio	SANTA CATARINA IXTEPEJI
Colonia	SN COLONIA
Calle	SIN CALLE
Número	SN
Entre calle	CARRETERA A TUXTEPEC
Y Calle	SIN NOMBRE
C.P.	68774
Referencia	A 100 MTS DEL TALLER MECANICO
Distritos Federales	
Distritos Locales	DISTRITO IV

Observaciones S.O

Tamaño Ancho: 3.2 metros, alto: 1.4 metros

Tipo Anuncio MANTAS



Sistema Integral de Monitoreo de Espectaculares
Reporte de recorrido

Usuario nancy.santiago Fecha Encuesta: 2/4/2016 2:16:28 PM

Id Encuesta: 85356 - Ticket:39008 - Estatus:Autorizado

Período Electoral	PRECAMPAÑA
Ámbito	Local
Partido Político	PARTIDO DE LA REVOLUCIÓN DEMOCRÁTICA
Otro Partido	
Nombre Candidato	PEPE TOÑO ESTEFAN GARFIAS
Descripción del Cargo	GOBERNADOR
Otro Cargo	
Lema / Versión	SABE Y PUEDE

Entidad	OAXACA
Municipio	SANTA CATARINA IXTEPEJI
Colonia	SIN COLONIA
Calle	SIN CALLE
Número	SN
Entre calle	CARRETERA A TUXTEPEC
Y Calle	SIN CALLE
C.P.	68774
Referencia	ENTRADA AL PUNTO
Distritos Federales	
Distritos Locales	DISTRITO IV

Observaciones S.O

Tamaño Ancho: 3.2 metros, alto: 1.4 metros

Tipo Anuncio MANTAS


Sistema Integral de Monitoreo de Espectaculares

Reporte de recorrido

Usuario nancy.santiago Fecha Encuesta: 2/4/2016 2:27:33 PM

Id Encuesta: 85357 - Ticket:39008 - Estatus: Autorizado

Período Electoral	PRECAMPAÑA
Ámbito	Local
Partido Político	PARTIDO DE LA REVOLUCIÓN DEMOCRÁTICA
Otro Partido	
Nombre Candidato	PEPE TOÑO ESTEFAN GARFIAS
Descripción del Cargo	GOBERNADOR
Otro Cargo	
Lema / Versión	SABE Y PUEDE

Entidad	OAXACA
Municipio	SANTA CATARINA IXTEPEJI
Colonia	SN COLONIA
Calle	AV. OAXACA
Número	SN
Entre calle	CARRETERA A TUXTEPEC
Y Calle	SIN CALLE
C.P.	68774
Referencia	ENTRADA AL PUNTO
Distritos Federales	
Distritos Locales	DISTRITO IV

Observaciones SIN OBSERVACIONES

Tamaño Ancho: 3.2 metros, alto: 1.4 metros

Tipo Anuncio MANTAS



Sistema Integral de Monitoreo de Espectaculares
Reporte de recorrido

Usuario nancy.santiago Fecha Encuesta: 2/4/2016 2:48:46 PM

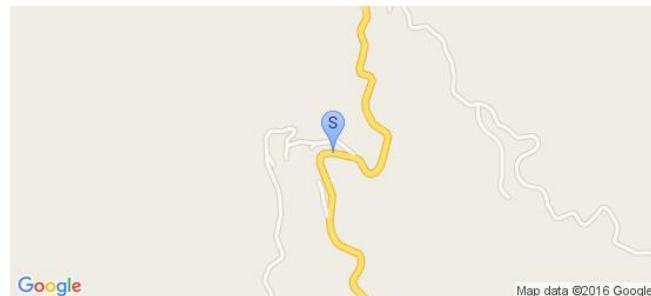
Id Encuesta: 85358 - Ticket:39008 - Estatus: Autorizado

Período Electoral	PRECAMPAÑA
Ámbito	Local
Partido Político	PARTIDO DE LA REVOLUCIÓN DEMOCRÁTICA
Otro Partido	
Nombre Candidato	PEPE TOÑO ESTEFAN GARFIAS
Descripción del Cargo	GOBERNADOR
Otro Cargo	
Lema / Versión	SABE Y PUEDE

Entidad	OAXACA
Municipio	SANTA CATARINA IXTEPEJI
Colonia	TIERRA COLORADA
Calle	CARRETERA A TUXTEPEC
Número	SN
Entre calle	SIN CALLE
Y Calle	SIN CALLE
C.P.	77440
Referencia	CRUCERO TIERRA COLORADA
Distritos Federales	
Distritos Locales	DISTRITO IV

Observaciones S.O

Tamaño Ancho: 3.2 metros, alto: 1.4 metros

Tipo Anuncio MANTAS


Sistema Integral de Monitoreo de Espectaculares

Reporte de recorrido

Usuario nancy.santiago Fecha Encuesta: 2/2/2016 4:23:09 PM

Id Encuesta: 85359 - Ticket:39009 - Estatus: Autorizado


Período Electoral	PRECAMPAÑA
Ámbito	Local
Partido Político	PARTIDO DE LA REVOLUCIÓN DEMOCRÁTICA
Otro Partido	
Nombre Candidato	PEPE TOÑO ESTEFAN GARFIAS
Descripción del Cargo	GOBERNADOR
Otro Cargo	
Lema / Versión	ORDEN Y PROSPERIDAD PARA OAXACA

Entidad	OAXACA
Municipio	OAXACA DE JUÁREZ
Colonia	LA CASCADA
Calle	AV. VENUS
Número	428
Entre calle	LUCERO
Y Calle	F. ITURRIBARRIA
C.P.	68040
Referencia	FRENTE TIENDA COMEX
Distritos Federales	
Distritos Locales	DISTRITO VIII

Observaciones SIN OBSERVACIONES

Tamaño Ancho: 8 metros, alto: 2 metros

Tipo Anuncio MUROS



Sistema Integral de Monitoreo de Espectaculares

Reporte de recorrido

Usuario nancy.santiago Fecha Encuesta: 2/2/2016 4:32:55 PM

Id Encuesta: 85360 - Ticket:39009 - Estatus: Autorizado

Período Electoral	PRECAMPAÑA
Ámbito	Local
Partido Político	PARTIDO DE LA REVOLUCIÓN DEMOCRÁTICA
Otro Partido	
Nombre Candidato	PEPE TOÑO ESTEFAN GARFIAS
Descripción del Cargo	GOBERNADOR
Otro Cargo	
Lema / Versión	ORDEN Y PROSPERIDAD PARA OAXACA

Entidad	OAXACA
Municipio	OAXACA DE JUÁREZ
Colonia	LA CASCADA
Calle	AV. VENUS
Número	428
Entre calle	F. ITURRIBARRIA
Y Calle	LUCERO
C.P.	68040
Referencia	FRENTE A COMEX
Distritos Federales	
Distritos Locales	DISTRITO VIII

Observaciones S. O.

Tamaño Ancho: 8 metros, alto: 2 metros

Tipo Anuncio MUROS



Sistema Integral de Monitoreo de Espectaculares

Reporte de recorrido

Usuario juancarlos.silva Fecha Encuesta: 2/5/2016 4:34:11 PM

Id Encuesta: 85433 - Ticket:39026 - Estatus: Autorizado


Período Electoral	PRECAMPAÑA
Ámbito	Local
Partido Político	PARTIDO DE LA REVOLUCIÓN DEMOCRÁTICA
Otro Partido	
Nombre Candidato	PEPE TOÑO ESTEFAN GARFIAS
Descripción del Cargo	GOBERNADOR
Otro Cargo	
Lema / Versión	SABE Y PUEDE

Entidad	OAXACA
Municipio	SANTA MARÍA HUATULCO
Colonia	ZAPOTE
Calle	CARRETERA 200
Número	SN
Entre calle	CARRETERA 200
Y Calle	ENTRONQUE AEROPUERTO
C.P.	70890
Referencia	GASOLINERA OXXO
Distritos Federales	
Distritos Locales	DISTRITO X

Observaciones SO

Tamaño Ancho: 8 metros, alto: 8 metros

Tipo Anuncio PANORÁMICOS



Sistema Integral de Monitoreo de Espectaculares

Reporte de recorrido

Usuario juancarlos.silva Fecha Encuesta: 2/5/2016 4:38:05 PM

Id Encuesta: 85434 - Ticket:39026 - Estatus: Autorizado

Período Electoral	PRECAMPAÑA
Ámbito	Local
Partido Político	PARTIDO DE LA REVOLUCIÓN DEMOCRÁTICA
Otro Partido	
Nombre Candidato	PEPE TOÑO ESTEFAN GARFIAS
Descripción del Cargo	GOBERNADOR
Otro Cargo	
Lema / Versión	SABE Y PUEDE

Entidad	OAXACA
Municipio	SANTA MARÍA HUATULCO
Colonia	ZAPOTE
Calle	CARRETERA 200
Número	SN
Entre calle	CARRETERA 200
Y Calle	ENTRONQUE AEROPUERTO
C.P.	70890
Referencia	GASOLINERA OXXO
Distritos Federales	
Distritos Locales	DISTRITO X

Observaciones SO

Tamaño Ancho: 8 metros, alto: 10 metros

Tipo Anuncio PANORÁMICOS



Sistema Integral de Monitoreo de Espectaculares

Reporte de recorrido

Usuario nancy.santiago Fecha Encuesta: 2/8/2016 11:03:48 AM

Id Encuesta: 85532 - Ticket:39038 - Estatus: Autorizado

Período Electoral	PRECAMPAÑA
Ámbito	Local
Partido Político	PARTIDO DE LA REVOLUCIÓN DEMOCRÁTICA
Otro Partido	
Nombre Candidato	PEPE TOÑO ESTEFAN GARFIAS
Descripción del Cargo	GOBERNADOR
Otro Cargo	
Lema / Versión	SABE Y PUEDE

Entidad	OAXACA
Municipio	TEOTITLÁN DE FLORES MAGÓN
Colonia	EMILIANO ZAPATA
Calle	SIN NOMBRE
Número	SIN NUMERO
Entre calle	SIN NOMBRE
Y Calle	CARRETERA FEDERAL BENITO JUAREZ
C.P.	68540
Referencia	EN TERRENO DE CAO
Distritos Federales	
Distritos Locales	DISTRITO II

Observaciones SIN OBSERVACIONES

Tamaño Ancho: 6 metros, alto: 8 metros

Tipo Anuncio PANORÁMICOS



Sistema Integral de Monitoreo de Espectaculares

Reporte de recorrido

Usuario nancy.santiago Fecha Encuesta: 2/8/2016 11:19:49 AM

Id Encuesta: 85533 - Ticket:39038 - Estatus:Autorizado

Período Electoral	PRECAMPAÑA
Ámbito	Local
Partido Político	PARTIDO DE LA REVOLUCIÓN DEMOCRÁTICA
Otro Partido	
Nombre Candidato	PEPE TOÑO ESTEFAN GARFIAS
Descripción del Cargo	GOBERNADOR
Otro Cargo	
Lema / Versión	SABE Y PUEDE

Entidad	OAXACA
Municipio	TEOTITLÁN DE FLORES MAGÓN
Colonia	BARRIO EL LLANITO
Calle	CARRETERA FEDERAL
Número	SN
Entre calle	LOS PINOS
Y Calle	MARIANO ESCOBEDO
C.P.	68540
Referencia	A UN COSTADO DEL RESTAURANT LINDA
Distritos Federales	
Distritos Locales	DISTRITO II

Observaciones SIN OBSERVACIONES

Tamaño Ancho: 6 metros, alto: 8 metros

Tipo Anuncio PANORÁMICOS



Sistema Integral de Monitoreo de Espectaculares

Reporte de recorrido

Usuario joseangel.varela Fecha Encuesta: 2/8/2016 3:03:35 PM

Id Encuesta: 85583 - Ticket:39044 - Estatus: Autorizado

Período Electoral	PRECAMPAÑA
Ámbito	Local
Partido Político	PARTIDO DE LA REVOLUCIÓN DEMOCRÁTICA
Otro Partido	
Nombre Candidato	BENJAMIN ROBLES
Descripción del Cargo	GOBERNADOR
Otro Cargo	
Lema / Versión	UNIR A OAXACA

Entidad	OAXACA
Municipio	VILLA DE TUTUTEPEC DE MELCHOR OCAMPO
Colonia	PIEDRAS GRANDE
Calle	CARRETERA COSTERA
Número	SN
Entre calle	CARRETERA COSTERA
Y Calle	SN
C.P.	71800
Referencia	ENFRENTE DE TIENDA DE CONSTRUCCIÓN
Distritos Federales	
Distritos Locales	DISTRITO XXIII

Observaciones SN

Tamaño Ancho: 3 metros, alto: 2 metros

Tipo Anuncio MANTAS



Sistema Integral de Monitoreo de Espectaculares

Reporte de recorrido

Usuario joseangel.varela Fecha Encuesta: 2/8/2016 5:17:45 PM

Id Encuesta: 85584 - Ticket:39044 - Estatus:Autorizado

Período Electoral	PRECAMPAÑA
Ámbito	Local
Partido Político	PARTIDO DE LA REVOLUCIÓN DEMOCRÁTICA
Otro Partido	
Nombre Candidato	BENJAMIN ROBLES
Descripción del Cargo	GOBERNADOR
Otro Cargo	
Lema / Versión	UNIR A OAXACA

Entidad	OAXACA
Municipio	VILLA DE TUTUTEPEC DE MELCHOR OCAMPO
Colonia	SN
Calle	AVENIDA JACARANDAS
Número	SN
Entre calle	JACARANDAS
Y Calle	CORRETERA COSTERA
C.P.	71830
Referencia	ENFRENTE DE LA ESCUELA TECNICA 12 RIO GRANDE
Distritos Federales	
Distritos Locales	DISTRITO XXIII

Observaciones SN

Tamaño Ancho: 3 metros, alto: 2 metros

Tipo Anuncio MANTAS



Sistema Integral de Monitoreo de Espectaculares

Reporte de recorrido

Usuario joseangel.varela Fecha Encuesta: 2/8/2016 5:26:27 PM

Id Encuesta: 85585 - Ticket:39044 - Estatus: Autorizado

Período Electoral	PRECAMPAÑA
Ámbito	Local
Partido Político	PARTIDO DE LA REVOLUCIÓN DEMOCRÁTICA
Otro Partido	
Nombre Candidato	BENJAMIN ROBLES
Descripción del Cargo	GOBERNADOR
Otro Cargo	
Lema / Versión	UNIR A OAXACA

Entidad	OAXACA
Municipio	VILLA DE TUTUTEPEC DE MELCHOR OCAMPO
Colonia	SN
Calle	CARRETERA COSTERA
Número	SN
Entre calle	16 DE SEPTIEMBRE
Y Calle	SN
C.P.	71830
Referencia	ENFRENTE DE TIENDA DE MOBIL SUPER
Distritos Federales	
Distritos Locales	DISTRITO XXIII

Observaciones SN

Tamaño Ancho: 3 metros, alto: 2 metros

Tipo Anuncio MANTAS



Sistema Integral de Monitoreo de Espectaculares

Reporte de recorrido

Usuario samuel.pinacho Fecha Encuesta: 2/8/2016 2:34:11 PM

Id Encuesta: 85589 - Ticket:39045 - Estatus: Autorizado

Período Electoral	PRECAMPAÑA
Ámbito	Local
Partido Político	PARTIDO DE LA REVOLUCIÓN DEMOCRÁTICA
Otro Partido	
Nombre Candidato	JOSE ANTONIO ESTEFAN GARFIAS
Descripción del Cargo	GOBERNADOR
Otro Cargo	
Lema / Versión	SABE Y PUEDE

Entidad	OAXACA
Municipio	LOMA BONITA
Colonia	26 DE MAYO
Calle	CARRETERA CIUDAD ALEMAN LOMA BONITA
Número	SN
Entre calle	DE LA ESPERANZA
Y Calle	CARR A ARROYO METATE
C.P.	68400
Referencia	A 200 MTS DEL GAS DEL ATLANTICO
Distritos Federales	
Distritos Locales	DISTRITO III

Observaciones

Tamaño Ancho: 11.5 metros, alto: 4.7 metros

Tipo Anuncio MARQUESINAS



Sistema Integral de Monitoreo de Espectaculares

Reporte de recorrido

Usuario samuel.pinacho Fecha Encuesta: 2/8/2016 2:42:13 PM

Id Encuesta: 85590 - Ticket:39045 - Estatus:Autorizado

Período Electoral	PRECAMPAÑA
Ámbito	Local
Partido Político	PARTIDO DE LA REVOLUCIÓN DEMOCRÁTICA
Otro Partido	
Nombre Candidato	JOSE ANTONIO ESTEFAN GARFIAS
Descripción del Cargo	GOBERNADOR
Otro Cargo	
Lema / Versión	SABE Y PUEDE

Entidad	OAXACA
Municipio	LOMA BONITA
Colonia	26 DE MAYO
Calle	CARRET. CIUDAD ALEMÁN LOMA BONITA
Número	KM. 30
Entre calle	CARRET. ARROYO METATE
Y Calle	DE LA ESPERANZA
C.P.	68400
Referencia	A UN COSTADO DE GAS DEL ATLANTICO
Distritos Federales	
Distritos Locales	DISTRITO III

Observaciones

Tamaño Ancho: 11.5 metros, alto: 4.7 metros

Tipo Anuncio MARQUESINAS



Sistema Integral de Monitoreo de Espectaculares

Reporte de recorrido

Usuario joseangel.varela Fecha Encuesta: 2/8/2016 5:33:00 PM

Id Encuesta: 85616 - Ticket:39050 - Estatus: Autorizado

Período Electoral	PRECAMPAÑA
Ámbito	Local
Partido Político	PARTIDO DE LA REVOLUCIÓN DEMOCRÁTICA
Otro Partido	
Nombre Candidato	BENJAMIN ROBLES
Descripción del Cargo	GOBERNADOR
Otro Cargo	
Lema / Versión	UNIR A OAXACA

Entidad	OAXACA
Municipio	VILLA DE TUTUTEPEC DE MELCHOR OCAMPO
Colonia	COSTA AZUL
Calle	CARRETERA COSTERA
Número	SN
Entre calle	PUERTO TAMPICO
Y Calle	PUERTO PARAISO
C.P.	71830
Referencia	CARRETERA COSTERA
Distritos Federales	
Distritos Locales	DISTRITO XXIII

Observaciones SN

Tamaño Ancho: 3 metros, alto: 2 metros

Tipo Anuncio MANTAS



Sistema Integral de Monitoreo de Espectaculares

Reporte de recorrido

Usuario joseangel.varela Fecha Encuesta: 2/8/2016 5:44:05 PM

Id Encuesta: 85617 - Ticket:39050 - Estatus:Autorizado

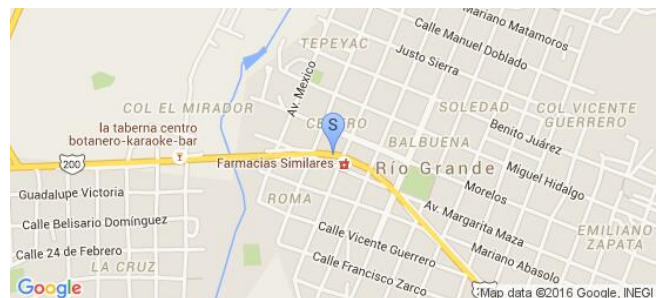
Período Electoral	PRECAMPAÑA
Ámbito	Local
Partido Político	PARTIDO DE LA REVOLUCIÓN DEMOCRÁTICA
Otro Partido	
Nombre Candidato	PEPE TOÑO ESTEFAN GARFIAS
Descripción del Cargo	GOBERNADOR
Otro Cargo	
Lema / Versión	SABE Y PUEDE

Entidad	OAXACA
Municipio	VILLA DE TUTUTEPEC DE MELCHOR OCAMPO
Colonia	EL MIRADOR
Calle	SN
Número	AVENIDA GALEANA
Entre calle	AVENIDA GALEANA
Y Calle	SN
C.P.	71830
Referencia	FRENTE A LA CARRETERA COSTERA
Distritos Federales	
Distritos Locales	DISTRITO XXIII

Observaciones SN

Tamaño Ancho: 3 metros, alto: 3 metros

Tipo Anuncio MANTAS



Sistema Integral de Monitoreo de Espectaculares

Reporte de recorrido

Usuario juancarlos.silva Fecha Encuesta: 2/9/2016 11:20:13 AM

Id Encuesta: 85668 - Ticket:39056 - Estatus: Autorizado

Período Electoral	PRECAMPAÑA
Ámbito	Local
Partido Político	PARTIDO DE LA REVOLUCIÓN DEMOCRÁTICA
Otro Partido	
Nombre Candidato	PEPE TOÑO ESTEFAN GARFIAS
Descripción del Cargo	GOBERNADOR
Otro Cargo	
Lema / Versión	SABE Y PUEDE

Entidad	OAXACA
Municipio	SANTA MARÍA JALAPA DEL MARQUÉS
Colonia	CENTRO
Calle	CRISTÓBAL COLON
Número	SN
Entre calle	AVENIDA CENTRAL
Y Calle	PRIMERA ORIENTE
C.P.	70710
Referencia	POLLOS
Distritos Federales	
Distritos Locales	DISTRITO V

Observaciones SO

Tamaño Ancho: 6 metros, alto: 7 metros

Tipo Anuncio PANORÁMICOS



Sistema Integral de Monitoreo de Espectaculares
Reporte de recorrido

Usuario juancarlos.silva Fecha Encuesta: 2/9/2016 11:25:01 AM

Id Encuesta: 85669 - Ticket:39056 - Estatus: Autorizado

Período Electoral	PRECAMPAÑA
Ámbito	Local
Partido Político	PARTIDO DE LA REVOLUCIÓN DEMOCRÁTICA
Otro Partido	
Nombre Candidato	PEPE TOÑO ESTEFAN GARFIAS
Descripción del Cargo	GOBERNADOR
Otro Cargo	
Lema / Versión	SABE Y PUEDE

Entidad	OAXACA
Municipio	SANTA MARÍA JALAPA DEL MARQUÉS
Colonia	CENTRO
Calle	CRISTÓBAL COLON
Número	SN
Entre calle	AVENIDA CENTRAL
Y Calle	PRIMERA OTE
C.P.	70710
Referencia	POLLOS
Distritos Federales	
Distritos Locales	DISTRITO V

Observaciones SO

Tamaño Ancho: 6 metros, alto: 7 metros

Tipo Anuncio PANORÁMICOS


Sistema Integral de Monitoreo de Espectaculares

Reporte de recorrido

Usuario samuel.pinacho Fecha Encuesta: 2/9/2016 10:29:24 AM

Id Encuesta: 85703 - Ticket:39060 - Estatus: Autorizado

Período Electoral	PRECAMPAÑA
Ámbito	Local
Partido Político	PARTIDO DE LA REVOLUCIÓN DEMOCRÁTICA
Otro Partido	
Nombre Candidato	JOSÉ ANTONIO ESTEFAN GARFIAS
Descripción del Cargo	GOBERNADOR
Otro Cargo	
Lema / Versión	SABE Y PUEDE

Entidad	OAXACA
Municipio	SAN JUAN BAUTISTA TUXTEPEC
Colonia	CUATRO CAMINOS
Calle	AV. OAXACA
Número	S/N
Entre calle	BOULEVARD ANTONINO FERNANDEZ
Y Calle	OAXACA
C.P.	68443
Referencia	A UN COSTADO DE AUTOLAVADO 4 CAMINOS
Distritos Federales	
Distritos Locales	DISTRITO II

Observaciones

Tamaño Ancho: 4 metros, alto: 4 metros

Tipo Anuncio PANORÁMICOS



Sistema Integral de Monitoreo de Espectaculares

Reporte de recorrido

Usuario samuel.pinacho Fecha Encuesta: 2/9/2016 11:32:05 AM

Id Encuesta: 85708 - Ticket:39060 - Estatus: Autorizado

Período Electoral	PRECAMPAÑA
Ámbito	Local
Partido Político	PARTIDO DE LA REVOLUCIÓN DEMOCRÁTICA
Otro Partido	
Nombre Candidato	BENJAMÍN ROBLES MONTOYA
Descripción del Cargo	GOBERNADOR
Otro Cargo	
Lema / Versión	UNIR OAXACA

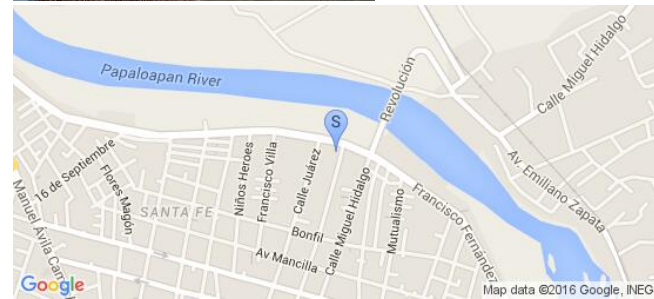
Entidad	OAXACA
Municipio	SAN JUAN BAUTISTA TUXTEPEC
Colonia	MIGUEL HIDALGO
Calle	BOULEVARD FRANCISCO FERNANDEZ ARTEAGA
Número	S/N
Entre calle	BENITO JUAREZ
Y Calle	IGNACIO LÓPEZ RAYON
C.P.	68345
Referencia	A UN COSTADO DE LAVA AUTOS TEAM CAR WASH
Distritos Federales	
Distritos Locales	DISTRITO II

Observaciones

Tamaño Ancho: 3.5 metros, alto: 1.3 metros



Tipo Anuncio MANTAS



Sistema Integral de Monitoreo de Espectaculares

Reporte de recorrido

Usuario samuel.pinacho Fecha Encuesta: 2/9/2016 11:45:57 AM

Id Encuesta: 85710 - Ticket:39060 - Estatus:Autorizado

Período Electoral	PRECAMPAÑA
Ámbito	Local
Partido Político	PARTIDO DE LA REVOLUCIÓN DEMOCRÁTICA
Otro Partido	
Nombre Candidato	JOSÉ ANTONIO ESTEFAN GARFIAS
Descripción del Cargo	GOBERNADOR
Otro Cargo	
Lema / Versión	SABE Y PUEDE

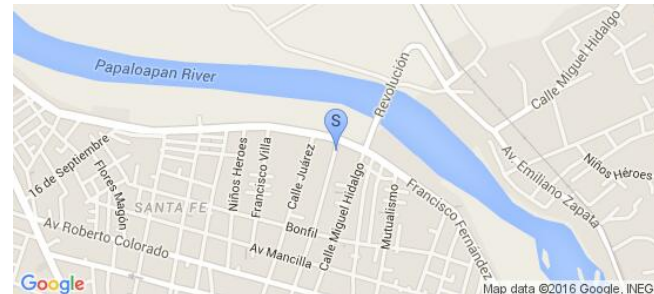
Entidad	OAXACA
Municipio	SAN JUAN BAUTISTA TUXTEPEC
Colonia	MIGUEL HIDALGO
Calle	BOULEVARD FRANCISCO FERNANDEZ ARTEAGA
Número	S/N
Entre calle	SIN NOMBRE
Y Calle	MIGUEL HIDALGO
C.P.	68345
Referencia	A UN COSTADO PUENTE SAN BAROLO
Distritos Federales	
Distritos Locales	DISTRITO II

Observaciones ZONA FEDERAL

Tamaño Ancho: 5 metros, alto: 7 metros



Tipo Anuncio MARQUESINAS



Sistema Integral de Monitoreo de Espectaculares

Reporte de recorrido

Usuario hugo.jimenezg Fecha Encuesta: 2/8/2016 11:04:05 AM

Id Encuesta: 85720 - Ticket:39062 - Estatus: Autorizado

Período Electoral	PRECAMPAÑA
Ámbito	Local
Partido Político	PARTIDO DE LA REVOLUCIÓN DEMOCRÁTICA
Otro Partido	
Nombre Candidato	PEPE TOÑO ESTEFAN GARFIA
Descripción del Cargo	GOBERNADOR
Otro Cargo	
Lema / Versión	SABE Y PUEDE

Entidad	OAXACA
Municipio	HEROICA CIUDAD DE HUAJUAPAN DE LEÓN
Colonia	DEL MAESTRO
Calle	CARRETERA A TEHUACAN
Número	42
Entre calle	CARILLO PUERTO
Y Calle	LIBRAMIENTO
C.P.	69005
Referencia	FRENTE BALCONERIA
Distritos Federales	
Distritos Locales	DISTRITO III

Observaciones

Tamaño Ancho: 4 metros, alto: 3 metros

Tipo Anuncio MANTAS



Sistema Integral de Monitoreo de Espectaculares

Reporte de recorrido

Usuario juancarlos.silva Fecha Encuesta: 2/10/2016 10:30:46 AM

Id Encuesta: 85879 - Ticket:39088 - Estatus: Autorizado

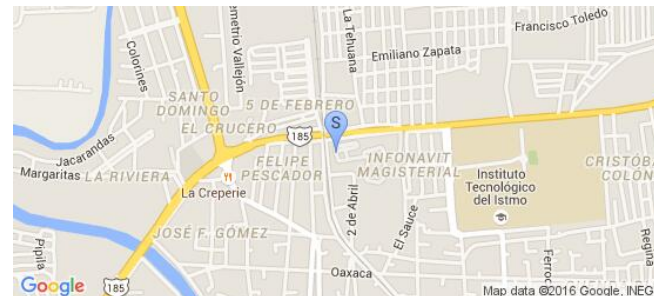
Período Electoral	PRECAMPAÑA
Ámbito	Local
Partido Político	PARTIDO DE LA REVOLUCIÓN DEMOCRÁTICA
Otro Partido	
Nombre Candidato	BENJAMÍN ROBLES
Descripción del Cargo	GOBERNADOR
Otro Cargo	
Lema / Versión	UNIR OAXACA

Entidad	OAXACA
Municipio	HEROICA CIUDAD DE JUCHITÁN DE ZARAGOZA
Colonia	PRIMERA SECCION
Calle	FELIPE PESCADOR
Número	SN
Entre calle	PUENTE PANAMERICANA
Y Calle	CIRCUITO CHE GOMEZ
C.P.	70000
Referencia	PUENTE
Distritos Federales	
Distritos Locales	DISTRITO VII

Observaciones SO

Tamaño Ancho: 24 metros, alto: 2 metros

Tipo Anuncio MUROS



Sistema Integral de Monitoreo de Espectaculares

Reporte de recorrido

Usuario nancy.santiago Fecha Encuesta: 2/16/2016 10:33:22 AM

Id Encuesta: 86277 - Ticket:39170 - Estatus:Autorizado

Período Electoral	PRECAMPAÑA
Ámbito	Local
Partido Político	PARTIDO DE LA REVOLUCIÓN DEMOCRÁTICA
Otro Partido	
Nombre Candidato	PRPE TOÑO ESTEFAN GARFIAS
Descripción del Cargo	GOBERNADOR
Otro Cargo	
Lema / Versión	SABE Y PUEDE

Entidad	OAXACA
Municipio	SANTA LUCÍA DEL CAMINO
Colonia	SANTA MARIA IXCOTEL
Calle	CARRETERA INTETNACIONAL
Número	1818
Entre calle	16 DE SEPTIEMBRE
Y Calle	PRIIV DE CEDROS
C.P.	71228
Referencia	CRRCA DE LA ZONA MILITAR
Distritos Federales	
Distritos Locales	DISTRITO IX

Observaciones SN

Tamaño Ancho: 4 metros, alto: 6 metros

Tipo Anuncio MARQUESINAS



Sistema Integral de Monitoreo de Espectaculares

Reporte de recorrido

Usuario nancy.santiago Fecha Encuesta: 2/16/2016 10:50:50 AM

Id Encuesta: 86278 - Ticket:39171 - Estatus:Autorizado

Período Electoral	PRECAMPAÑA
Ámbito	Local
Partido Político	PARTIDO DE LA REVOLUCIÓN DEMOCRÁTICA
Otro Partido	
Nombre Candidato	PEPE TOÑO ESTEFAN GARFIAS
Descripción del Cargo	GOBERNADOR
Otro Cargo	
Lema / Versión	SABE Y PUEDE

Entidad	OAXACA
Municipio	SANTA LUCÍA DEL CAMINO
Colonia	SANTA MARIA IXCOTEL
Calle	16 DE SEPTIEMBRE
Número	SN
Entre calle	AV LÁZARO CÁRDENAS
Y Calle	CARRETERA INTERNACIONAL
C.P.	68100
Referencia	CERCA DEL ESTADIO DE FUTBOL
Distritos Federales	
Distritos Locales	DISTRITO IX

Observaciones S.O

Tamaño Ancho: 5 metros, alto: 6 metros

Tipo Anuncio MARQUESINAS



Sistema Integral de Monitoreo de Espectaculares

Reporte de recorrido

Usuario nancy.santiago Fecha Encuesta: 2/16/2016 11:02:14 AM

Id Encuesta: 86279 - Ticket:39172 - Estatus:Autorizado

Período Electoral	PRECAMPAÑA
Ámbito	Local
Partido Político	PARTIDO DE LA REVOLUCIÓN DEMOCRÁTICA
Otro Partido	
Nombre Candidato	PEPE TOÑO ESTEFAN GARFIAS
Descripción del Cargo	GOBERNADOR
Otro Cargo	
Lema / Versión	SABE Y PUEDE

Entidad	OAXACA
Municipio	SANTA LUCÍA DEL CAMINO
Colonia	DEL BOSQUE NORTE
Calle	AV LÁZARO CARDENAS
Número	821
Entre calle	SAUCES
Y Calle	JACARANDAS
C.P.	71228
Referencia	CERCA DE TALLER MECANICO JARQUIN
Distritos Federales	
Distritos Locales	DISTRITO IX

Observaciones S.O

Tamaño Ancho: 3 metros, alto: 2 metros

Tipo Anuncio MUROS



Sistema Integral de Monitoreo de Espectaculares

Reporte de recorrido

Usuario nancy.santiago Fecha Encuesta: 2/16/2016 11:07:18 AM

Id Encuesta: 86280 - Ticket:39173 - Estatus:Autorizado

Período Electoral	PRECAMPAÑA
Ámbito	Local
Partido Político	PARTIDO DE LA REVOLUCIÓN DEMOCRÁTICA
Otro Partido	
Nombre Candidato	PEPE TOÑO ESTEFAN GARFIAS
Descripción del Cargo	GOBERNADOR
Otro Cargo	
Lema / Versión	SABE Y PUEDE

Entidad	OAXACA
Municipio	SANTA LUCÍA DEL CAMINO
Colonia	DEL BOSQUE NORTE
Calle	JACARANDAS
Número	SN
Entre calle	AV. LÁZARO CARDENAS
Y Calle	FRESNOS
C.P.	71228
Referencia	CERCA TALLER MECANICO JARQUIN
Distritos Federales	
Distritos Locales	DISTRITO IX

Observaciones S.O.

Tamaño Ancho: 3 metros, alto: 2 metros

Tipo Anuncio MUROS



Sistema Integral de Monitoreo de Espectaculares

Reporte de recorrido

Usuario nancy.santiago Fecha Encuesta: 2/16/2016 11:16:05 AM

Id Encuesta: 86281 - Ticket:39174 - Estatus:Autorizado

Período Electoral	PRECAMPAÑA
Ámbito	Local
Partido Político	PARTIDO DE LA REVOLUCIÓN DEMOCRÁTICA
Otro Partido	
Nombre Candidato	PEPE TOÑO ESTEFAN GARFIAS
Descripción del Cargo	GOBERNADOR
Otro Cargo	
Lema / Versión	SABE Y PUEDE

Entidad	OAXACA
Municipio	SANTA LUCÍA DEL CAMINO
Colonia	CENTRO
Calle	AV LAZARO CARDENAS
Número	3021
Entre calle	AV HORNOS
Y Calle	SAN DIEGO DE HORNOS
C.P.	71228
Referencia	CONTRA ESQUINA DEL DEPORTIVO
Distritos Federales	
Distritos Locales	DISTRITO IX

Observaciones SO

Tamaño Ancho: 8 metros, alto: 8 metros

Tipo Anuncio MARQUESINAS



Sistema Integral de Monitoreo de Espectaculares

Reporte de recorrido

Usuario nancy.santiago Fecha Encuesta: 2/16/2016 11:29:53 AM

Id Encuesta: 86282 - Ticket:39175 - Estatus:Autorizado

Período Electoral	PRECAMPAÑA
Ámbito	Local
Partido Político	PARTIDO DE LA REVOLUCIÓN DEMOCRÁTICA
Otro Partido	
Nombre Candidato	PEPE TOÑO ESTEFAN GARFIAS
Descripción del Cargo	GOBERNADOR
Otro Cargo	
Lema / Versión	SABE Y PUEDE

Entidad	OAXACA
Municipio	SANTA LUCÍA DEL CAMINO
Colonia	DEL BOSQUE SUR
Calle	AV FERROCARRIL
Número	SN
Entre calle	CALICANTO
Y Calle	FRANBOYANES
C.P.	68100
Referencia	FRENTE A OXXO
Distritos Federales	
Distritos Locales	DISTRITO IX

Observaciones SO

Tamaño Ancho: 8 metros, alto: 6 metros

Tipo Anuncio MARQUESINAS



Sistema Integral de Monitoreo de Espectaculares
Reporte de recorrido



Usuario juancarlos.silva Fecha Encuesta: 2/16/2016 10:26:54 AM

Id Encuesta: 86284 - Ticket:39176 - Estatus: Autorizado

Período Electoral	PRECAMPAÑA
Ámbito	Local
Partido Político	PARTIDO DE LA REVOLUCIÓN DEMOCRÁTICA
Otro Partido	
Nombre Candidato	PEPE TOÑO ESTEFAN GARFIAS
Descripción del Cargo	GOBERNADOR
Otro Cargo	
Lema / Versión	SI SABE SI PUEDE

Entidad	OAXACA
Municipio	OAXACA DE JUÁREZ
Colonia	PLAZA DEL VALLE
Calle	AV UNIVERSIDAD
Número	SN
Entre calle	DIAGONAL UNIVERSIDAD
Y Calle	AV DE LA CAMPIÑA
C.P.	68000
Referencia	SAMS
Distritos Federales	
Distritos Locales	DISTRITO VIII

Observaciones SO

Tamaño Ancho: 6 metros, alto: 6 metros

Tipo Anuncio CAJAS DE LUZ


Sistema Integral de Monitoreo de Espectaculares

Reporte de recorrido

Usuario juancarlos.silva Fecha Encuesta: 2/16/2016 10:44:14 AM

Id Encuesta: 86286 - Ticket:39176 - Estatus: Autorizado





Período Electoral	PRECAMPAÑA
Ámbito	Local
Partido Político	PARTIDO DE LA REVOLUCIÓN DEMOCRÁTICA
Otro Partido	
Nombre Candidato	PEPE TOÑO ESTEFAN GARFIAS
Descripción del Cargo	GOBERNADOR
Otro Cargo	
Lema / Versión	SI SABE SI PUEDE

Entidad	OAXACA
Municipio	OAXACA DE JUÁREZ
Colonia	CANDIANI
Calle	AV UNIVERSIDAD
Número	SN
Entre calle	DIAGONAL UNIVERSIDAD
Y Calle	QUINTA DE LAS ÁGUILAS
C.P.	68000
Referencia	PKAZA OAXAC A
Distritos Federales	
Distritos Locales	DISTRITO VIII

Observaciones SO

Tamaño Ancho: 6 metros, alto: 6 metros

Tipo Anuncio CAJAS DE LUZ



Sistema Integral de Monitoreo de Espectaculares

Reporte de recorrido

Usuario juancarlos.silva Fecha Encuesta: 2/16/2016 11:12:25 AM

Id Encuesta: 86289 - Ticket:39176 - Estatus:Autorizado

Período Electoral	PRECAMPAÑA
Ámbito	Local
Partido Político	PARTIDO DE LA REVOLUCIÓN DEMOCRÁTICA
Otro Partido	
Nombre Candidato	PEPE TOÑO ESTEFAN GARFIAS
Descripción del Cargo	GOBERNADOR
Otro Cargo	
Lema / Versión	SI SABE SI PUEDE

Entidad	OAXACA
Municipio	OAXACA DE JUÁREZ
Colonia	5 SEÑORES
Calle	AV UNIVERSIDAD
Número	SN
Entre calle	AV REFORMA AGRARIA
Y Calle	PROL DE LA NORIA
C.P.	68120
Referencia	PUENTE A DESNIVEL
Distritos Federales	
Distritos Locales	DISTRITO VIII

Observaciones SO

Tamaño Ancho: 12 metros, alto: 4 metros

Tipo Anuncio MARQUESINAS



Sistema Integral de Monitoreo de Espectaculares

Reporte de recorrido

Usuario juancarlos.silva Fecha Encuesta: 2/16/2016 11:29:27 AM

Id Encuesta: 86292 - Ticket:39176 - Estatus:Autorizado

Período Electoral	PRECAMPAÑA
Ámbito	Local
Partido Político	PARTIDO DE LA REVOLUCIÓN DEMOCRÁTICA
Otro Partido	
Nombre Candidato	PEPE TOÑO ESTEFAN GARFIAS
Descripción del Cargo	GOBERNADOR
Otro Cargo	
Lema / Versión	SI SABE SI PUEDE

Entidad	OAXACA
Municipio	OAXACA DE JUÁREZ
Colonia	MORELOS
Calle	AV LAZARO CARDENAS
Número	SN
Entre calle	AVENIDA EDUARDO VASCONCELOS
Y Calle	ANT CAMINO A IXCOTEL
C.P.	68000
Referencia	SR
Distritos Federales	
Distritos Locales	DISTRITO VIII

Observaciones SO

Tamaño Ancho: 6 metros, alto: 8 metros

Tipo Anuncio MARQUESINAS



Sistema Integral de Monitoreo de Espectaculares

Reporte de recorrido

Usuario juancarlos.silva Fecha Encuesta: 2/16/2016 12:12:00 PM

Id Encuesta: 86344 - Ticket:39191 - Estatus:Autorizado



Período Electoral	PRECAMPAÑA
Ámbito	Local
Partido Político	PARTIDO DE LA REVOLUCIÓN DEMOCRÁTICA
Otro Partido	
Nombre Candidato	PEPE TOÑO ESTEFAN GARFIAS
Descripción del Cargo	GOBERNADOR
Otro Cargo	
Lema / Versión	SI SABE SI PUEDE

Entidad	OAXACA
Municipio	OAXACA DE JUÁREZ
Colonia	INFONAVIT PRIMERO DE MAYO
Calle	MEXICI 68
Número	SN
Entre calle	AV DE LAS ETNIAS
Y Calle	CRISTÓBAL ESPINDOLA
C.P.	68000
Referencia	SR
Distritos Federales	
Distritos Locales	DISTRITO VIII

Observaciones SO

Tamaño Ancho: 4 metros, alto: 3 metros

Tipo Anuncio MARQUESINAS



Sistema Integral de Monitoreo de Espectaculares

Reporte de recorrido

Usuario nancy.santiago Fecha Encuesta: 2/16/2016 1:39:39 PM

Id Encuesta: 86385 - Ticket:39204 - Estatus: Autorizado

Período Electoral	PRECAMPAÑA
Ámbito	Local
Partido Político	PARTIDO DE LA REVOLUCIÓN DEMOCRÁTICA
Otro Partido	
Nombre Candidato	PEPE TOÑO ESTEFAN GARFIAS
Descripción del Cargo	GOBERNADOR
Otro Cargo	
Lema / Versión	SABE Y PIEDÉ

Entidad	OAXACA
Municipio	SAN BARTOLO COYOTEPEC
Colonia	CENTRO
Calle	CARR PUERTO ESCONDIDO OAXACA
Número	S.N.
Entre calle	HIDALGO
Y Calle	MORELOS
C.P.	71294
Referencia	A 150 METROS DE LA IGLESIA
Distritos Federales	
Distritos Locales	DISTRITO IX

Observaciones S.O.

Tamaño Ancho: 6 metros, alto: 8 metros

Tipo Anuncio PANORÁMICOS



Sistema Integral de Monitoreo de Espectaculares

Reporte de recorrido

Usuario nancy.santiago Fecha Encuesta: 2/16/2016 1:45:21 PM

Id Encuesta: 86389 - Ticket:39208 - Estatus: Autorizado

Período Electoral	PRECAMPAÑA
Ámbito	Local
Partido Político	PARTIDO DE LA REVOLUCIÓN DEMOCRÁTICA
Otro Partido	
Nombre Candidato	PEPE TOÑO ESTEFAN GARFIAS
Descripción del Cargo	GOBERNADOR
Otro Cargo	
Lema / Versión	SABE Y PUEDE

Entidad	OAXACA
Municipio	SAN BARTOLO COYOTEPEC
Colonia	CENTRO
Calle	CARR. PUERTO ESCONDIDO OAXACA
Número	SN
Entre calle	HIDALGO
Y Calle	MORELOS
C.P.	71294
Referencia	A 150 MTS DE LA IGLESIA
Distritos Federales	
Distritos Locales	DISTRITO IX

Observaciones S.O.

Tamaño Ancho: 6 metros, alto: 8 metros

Tipo Anuncio MARQUESINAS



Sistema Integral de Monitoreo de Espectaculares

Reporte de recorrido

Usuario nancy.santiago Fecha Encuesta: 2/16/2016 2:02:15 PM

Id Encuesta: 86392 - Ticket:39211 - Estatus: Autorizado

Período Electoral	PRECAMPAÑA
Ámbito	Local
Partido Político	PARTIDO DE LA REVOLUCIÓN DEMOCRÁTICA
Otro Partido	
Nombre Candidato	PEPE TOÑO ESTEFAN GARFIAS
Descripción del Cargo	GOBERNADOR
Otro Cargo	
Lema / Versión	SABE Y PUEDE

Entidad	OAXACA
Municipio	VILLA DE ZAACHILA
Colonia	LA GUADALUPE
Calle	CARR OAXACA PUERTO ESCONDIDO OAXACA
Número	SN
Entre calle	GARDENIAS
Y Calle	OTILIO MONTAÑO
C.P.	71250
Referencia	EN LA Y
Distritos Federales	
Distritos Locales	DISTRITO IX

Observaciones S.O.

Tamaño Ancho: 8 metros, alto: 4 metros

Tipo Anuncio MARQUESINAS



Usuario nancy.santiago Fecha Encuesta: 2/16/2016 2:08:04 PM

Id Encuesta: 86393 - Ticket:39212 - Estatus:Autorizado


Período Electoral	PRECAMPAÑA
Ámbito	Local
Partido Político	PARTIDO DE LA REVOLUCIÓN DEMOCRÁTICA
Otro Partido	
Nombre Candidato	PEPE TOÑO ESTEFAN GARFIAS
Descripción del Cargo	GOBERNADOR
Otro Cargo	
Lema / Versión	SABE Y PUEDE

Entidad	OAXACA
Municipio	VILLA DE ZAACHILA
Colonia	LA GUADALUPE
Calle	CARR. OAXACA PUERTO ESCONDIDO
Número	SN
Entre calle	GARDENIAS
Y Calle	OTILIO MONTAÑO
C.P.	71250
Referencia	EN LA Y
Distritos Federales	
Distritos Locales	DISTRITO IX

Observaciones S.O.

Tamaño Ancho: 8 metros, alto: 4 metros

Tipo Anuncio MARQUESINAS



Sistema Integral de Monitoreo de Espectaculares

Reporte de recorrido

Usuario nancy.santiago Fecha Encuesta: 2/16/2016 3:05:10 PM

Id Encuesta: 86428 - Ticket:39225 - Estatus: Autorizado

Período Electoral	PRECAMPAÑA
Ámbito	Local
Partido Político	PARTIDO DE LA REVOLUCIÓN DEMOCRÁTICA
Otro Partido	
Nombre Candidato	PEPE TOÑO ESTEFAN GARFIAS
Descripción del Cargo	GOBERNADOR
Otro Cargo	
Lema / Versión	SABE Y PUEDE

Entidad	OAXACA
Municipio	HEROICA CIUDAD DE EJUTLA DE CRESPO
Colonia	BARRIO LOS OLIVOS
Calle	20 DE NOVIEMBRE
Número	SN
Entre calle	JOSE MIGUEL PEREZ
Y Calle	PROGRESO
C.P.	71500
Referencia	A 25 MTS DE LA OFICINA DE LA CTM
Distritos Federales	
Distritos Locales	DISTRITO IX

Observaciones S.O

Tamaño Ancho: 4 metros, alto: 2 metros

Tipo Anuncio MUROS



Sistema Integral de Monitoreo de Espectaculares

Reporte de recorrido

Usuario nancy.santiago Fecha Encuesta: 2/16/2016 3:15:57 PM

Id Encuesta: 86429 - Ticket:39226 - Estatus: Autorizado


Período Electoral	PRECAMPAÑA
Ámbito	Local
Partido Político	PARTIDO DE LA REVOLUCIÓN DEMOCRÁTICA
Otro Partido	
Nombre Candidato	PEPE TOÑO ESTEFAN GARFIAS
Descripción del Cargo	GOBERNADOR
Otro Cargo	
Lema / Versión	SABE Y PUEDE

Entidad	OAXACA
Municipio	HEROICA CIUDAD DE EJUTLA DE CRESPO
Colonia	LA ESTACION
Calle	PROGRESO
Número	S.N.
Entre calle	JOSE MIGUEL PEREZ
Y Calle	20 DE NOVIEMBRE
C.P.	71500
Referencia	FRENTE A LA VULCANIZADORA CALIFORNIA
Distritos Federales	
Distritos Locales	DISTRITO IX

Observaciones S.O.

Tamaño Ancho: 5 metros, alto: 2 metros

Tipo Anuncio MUROS



Sistema Integral de Monitoreo de Espectaculares

Reporte de recorrido

Usuario nancy.santiago Fecha Encuesta: 2/16/2016 3:22:47 PM

Id Encuesta: 86430 - Ticket:39228 - Estatus:Autorizado

Período Electoral	PRECAMPAÑA
Ámbito	Local
Partido Político	PARTIDO DE LA REVOLUCIÓN DEMOCRÁTICA
Otro Partido	
Nombre Candidato	PEPE TOÑO ESTEFAN GARFIAS
Descripción del Cargo	GOBERNADOR
Otro Cargo	
Lema / Versión	SABE Y PUEDE

Entidad	OAXACA
Municipio	HEROICA CIUDAD DE EJUTLA DE CRESPO
Colonia	BARRIO LA ESTACIÓN
Calle	PORFIRIO DIAZ
Número	S.N
Entre calle	BENITO JUAREZ
Y Calle	2 DE ABRIL
C.P.	71500
Referencia	FRENTE AL RESTAURAN LA MOJARRITA
Distritos Federales	
Distritos Locales	DISTRITO IX

Observaciones S.O.

Tamaño Ancho: 4 metros, alto: 2 metros

Tipo Anuncio MUROS



Sistema Integral de Monitoreo de Espectaculares

Reporte de recorrido

Usuario arnulfo.ruizn Fecha Encuesta: 3/3/2016 10:39:32 AM

Id Encuesta: 87349 - Ticket:39428 - Estatus: Autorizado

Período Electoral	PRECAMPAÑA
Ámbito	Local
Partido Político	PARTIDO DE LA REVOLUCIÓN DEMOCRÁTICA
Otro Partido	
Nombre Candidato	JOSE MANUEL CHIÑAS JIMENEZ
Descripción del Cargo	PRESIDENTE MUNICIPAL
Otro Cargo	
Lema / Versión	CON HONESTIDAD Y JUSTICIA CONSTRUYAMOS EL PROGRESO

Entidad	OAXACA
Municipio	SANTO DOMINGO TEHUANTEPEC
Colonia	SAN PABLO
Calle	CARRETERA TRANSISMICA
Número	SN
Entre calle	CARR. A MIXTEQUILLA
Y Calle	SIN NOMBRE
C.P.	70760
Referencia	CASI FRENTE A LA ENTRADA A LA ZONA HUAVE
Distritos Federales	
Distritos Locales	DISTRITO XVIII

Observaciones SIN OBSERVACIONES

Tamaño Ancho: 4 metros, alto: 2 metros

Tipo Anuncio MANTAS



Sistema Integral de Monitoreo de Espectaculares

Reporte de recorrido

Usuario nancy.santiago Fecha Encuesta: 3/3/2016 10:41:15 AM

Id Encuesta: 87363 - Ticket:39431 - Estatus: Autorizado

Período Electoral	PRECAMPAÑA
Ámbito	Local
Partido Político	PARTIDO DE LA REVOLUCIÓN DEMOCRÁTICA
Otro Partido	
Nombre Candidato	BENJAMÍN ROBLES MONTOYA
Descripción del Cargo	GOBERNADOR
Otro Cargo	
Lema / Versión	UNIR OAXACA

Entidad	OAXACA
Municipio	HEROICA CIUDAD DE TLAXIACO
Colonia	ADOLFO LOPEZ MATEOS
Calle	CARRETERA YUCUDAA
Número	SN
Entre calle	SABINOS
Y Calle	CARRETERA YUCUDAA
C.P.	69800
Referencia	A 10 MTS DE ANTOJITOS BUEN VIAJE
Distritos Federales	
Distritos Locales	DISTRITO VI

Observaciones S.O

Tamaño Ancho: 2.5 metros, alto: 5.5 metros

Tipo Anuncio MUROS



Sistema Integral de Monitoreo de Espectaculares

Reporte de recorrido

Usuario nancy.santiago Fecha Encuesta: 3/3/2016 10:59:30 AM

Id Encuesta: 87365 - Ticket:39431 - Estatus: Autorizado

Período Electoral	PRECAMPAÑA
Ámbito	Local
Partido Político	PARTIDO DE LA REVOLUCIÓN DEMOCRÁTICA
Otro Partido	
Nombre Candidato	PALEMON GREGORIO BAUTISTA
Descripción del Cargo	PRESIDENTE MUNICIPAL
Otro Cargo	
Lema / Versión	CREO EN UN MEJOR TLAXIACO

Entidad	OAXACA
Municipio	HEROICA CIUDAD DE TLAXIACO
Colonia	SN COLONIA
Calle	CARRETERA YUCUDAA
Número	SN
Entre calle	SABINOS
Y Calle	CARRETERA YUCUDAA
C.P.	69800
Referencia	FRENTE CEDEFUT
Distritos Federales	
Distritos Locales	DISTRITO VI

Observaciones SO

Tamaño Ancho: 7 metros, alto: 3 metros

Tipo Anuncio MANTAS



Sistema Integral de Monitoreo de Espectaculares

Reporte de recorrido

Usuario nancy.santiago Fecha Encuesta: 3/3/2016 11:06:09 AM

Id Encuesta: 87366 - Ticket:39431 - Estatus:Autorizado

Período Electoral	PRECAMPAÑA
Ámbito	Local
Partido Político	PARTIDO DE LA REVOLUCIÓN DEMOCRÁTICA
Otro Partido	
Nombre Candidato	PALEMON GREGORIO BAUTISTA
Descripción del Cargo	PRESIDENTE MUNICIPAL
Otro Cargo	
Lema / Versión	CREO EN UN MEJOR TLAXIACO

Entidad	OAXACA
Municipio	HEROICA CIUDAD DE TLAXIACO
Colonia	BARRIO SAN DIEGO
Calle	CARRETERA YUCUDAA KM 54
Número	SN
Entre calle	BENITO JUAREZ
Y Calle	1. DE MAYO
C.P.	69800
Referencia	FUNERALES CRUZ LLORADA
Distritos Federales	
Distritos Locales	DISTRITO VI

Observaciones SO

Tamaño Ancho: 7 metros, alto: 3 metros

Tipo Anuncio MARQUESINAS



Sistema Integral de Monitoreo de Espectaculares

Reporte de recorrido

Usuario nancy.santiago Fecha Encuesta: 3/3/2016 11:17:48 AM

Id Encuesta: 87368 - Ticket:39431 - Estatus:Autorizado

Período Electoral	PRECAMPAÑA
Ámbito	Local
Partido Político	PARTIDO DE LA REVOLUCIÓN DEMOCRÁTICA
Otro Partido	
Nombre Candidato	BENJAMÍN ROBLES MONTOYA
Descripción del Cargo	GOBERNADOR
Otro Cargo	
Lema / Versión	UNIR OAXACA

Entidad	OAXACA
Municipio	HEROICA CIUDAD DE TLAXIACO
Colonia	BARRIO SAN DIEGO
Calle	ANTONIO DE LEÓN
Número	SN
Entre calle	CARRETERA YUCUDAA
Y Calle	1. DE MAYO
C.P.	69800
Referencia	FRENTE ABARROTOS JALAPEÑOS
Distritos Federales	
Distritos Locales	DISTRITO VI

Observaciones SO

Tamaño Ancho: 5 metros, alto: 2 metros

Tipo Anuncio MUROS



Sistema Integral de Monitoreo de Espectaculares

Reporte de recorrido

Usuario nancy.santiago Fecha Encuesta: 3/3/2016 11:21:26 AM

Id Encuesta: 87369 - Ticket:39431 - Estatus: Autorizado

Período Electoral	PRECAMPAÑA
Ámbito	Local
Partido Político	PARTIDO DE LA REVOLUCIÓN DEMOCRÁTICA
Otro Partido	
Nombre Candidato	RAÚL VICO VELASCO
Descripción del Cargo	PRESIDENTE MUNICIPAL
Otro Cargo	
Lema / Versión	TODOS UNIDOS POR TLAXIACO

Entidad	OAXACA
Municipio	HEROICA CIUDAD DE TLAXIACO
Colonia	BARRIO SAN DIEGO
Calle	ANTONIO DE LEON
Número	SN
Entre calle	CARRETERA YUCUDAA
Y Calle	S NOMBRE
C.P.	69800
Referencia	FRENTE ABARROTOS JALAPEÑOS
Distritos Federales	
Distritos Locales	DISTRITO VI

Observaciones S.O

Tamaño Ancho: 20 metros, alto: 2 metros

Tipo Anuncio MUROS



Sistema Integral de Monitoreo de Espectaculares

Reporte de recorrido

Usuario arnulfo.ruizn Fecha Encuesta: 3/3/2016 11:32:06 AM

Id Encuesta: 87370 - Ticket:39432 - Estatus: Autorizado

Período Electoral	PRECAMPAÑA
Ámbito	Local
Partido Político	PARTIDO DE LA REVOLUCIÓN DEMOCRÁTICA
Otro Partido	
Nombre Candidato	YESENIA NOLASCO
Descripción del Cargo	PRESIDENTE MUNICIPAL
Otro Cargo	
Lema / Versión	TEHUANTEPEC NOS UNE

Entidad	OAXACA
Municipio	SANTO DOMINGO TEHUANTEPEC
Colonia	BARRIO SANTA MARIA
Calle	CARTET. TRANSISTMICA
Número	SN
Entre calle	PLUTARCO GALLEGOS
Y Calle	CALLEJON LAS FLORES
C.P.	70760
Referencia	FRENTE A BORDADOS CPMPUTARIZADOS JARMI
Distritos Federales	
Distritos Locales	DISTRITO XVIII

Observaciones SO

Tamaño Ancho: 5 metros, alto: 3 metros

Tipo Anuncio MUROS



Sistema Integral de Monitoreo de Espectaculares

Reporte de recorrido

Usuario arnulfo.ruizn Fecha Encuesta: 3/3/2016 11:39:48 AM

Id Encuesta: 87371 - Ticket:39433 - Estatus: Autorizado


Período Electoral	PRECAMPAÑA
Ámbito	Local
Partido Político	PARTIDO DE LA REVOLUCIÓN DEMOCRÁTICA
Otro Partido	
Nombre Candidato	ROSAS JORGE
Descripción del Cargo	PRESIDENTE MUNICIPAL
Otro Cargo	
Lema / Versión	SIN LEMA

Entidad	OAXACA
Municipio	SANTO DOMINGO TEHUANTEPEC
Colonia	BARRIO SANTA MARIA
Calle	CARRET. TRANSISMICA
Número	SN
Entre calle	LEONA VICARIO
Y Calle	BUENAVISTA
C.P.	70760
Referencia	CERCA DE CLINICA INTEGRAL ODONTOLÓGICA
Distritos Federales	
Distritos Locales	DISTRITO XVIII

Observaciones SO

Tamaño Ancho: 6 metros, alto: 1.5 metros

Tipo Anuncio MUROS



Sistema Integral de Monitoreo de Espectaculares

Reporte de recorrido

Usuario arnulfo.ruizn Fecha Encuesta: 3/3/2016 11:54:38 AM

Id Encuesta: 87373 - Ticket:39434 - Estatus:Autorizado

Período Electoral	PRECAMPAÑA
Ámbito	Local
Partido Político	PARTIDO DE LA REVOLUCIÓN DEMOCRÁTICA
Otro Partido	
Nombre Candidato	VILMA MARTINEZ CORTES
Descripción del Cargo	PRESIDENTE MUNICIPAL
Otro Cargo	
Lema / Versión	SIN LEMA

Entidad	OAXACA
Municipio	SANTO DOMINGO TEHUANTEPEC
Colonia	BARRIO SANTA MARIA
Calle	CARRET. TRANSISMICA
Número	SN
Entre calle	LEONA VICARIO
Y Calle	BUEMA VISTA
C.P.	70760
Referencia	CERCA DE LA CLINICA INTEGRAL ODONTOLÓGICA
Distritos Federales	
Distritos Locales	DISTRITO XVIII

Observaciones SIN OBS.

Tamaño Ancho: 15 metros, alto: 1.5 metros

Tipo Anuncio MUROS



Sistema Integral de Monitoreo de Espectaculares

Reporte de recorrido

Usuario arnulfo.ruizn Fecha Encuesta: 3/3/2016 12:00:49 PM

Id Encuesta: 87378 - Ticket:39436 - Estatus: Autorizado

Período Electoral	PRECAMPAÑA
Ámbito	Local
Partido Político	PARTIDO DE LA REVOLUCIÓN DEMOCRÁTICA
Otro Partido	
Nombre Candidato	YESENIA NOLASCO
Descripción del Cargo	PRESIDENTE MUNICIPAL
Otro Cargo	
Lema / Versión	TEHUANTEPEC NOS UNE

Entidad	OAXACA
Municipio	SANTO DOMINGO TEHUANTEPEC
Colonia	BARRIO SANTA MARIA
Calle	CATRET. TRANSISMICA
Número	SN
Entre calle	LEONA VICARIO
Y Calle	BUENAVISTA
C.P.	70760
Referencia	CERCA DE LA CLINICA ODONTOLÓGICA
Distritos Federales	
Distritos Locales	DISTRITO XVIII

Observaciones SO

Tamaño Ancho: 6 metros, alto: 1.5 metros

Tipo Anuncio MUROS



Sistema Integral de Monitoreo de Espectaculares

Reporte de recorrido

Usuario arnulfo.ruizn Fecha Encuesta: 3/3/2016 12:12:46 PM

Id Encuesta: 87380 - Ticket:39438 - Estatus: Autorizado

Período Electoral	PRECAMPAÑA
Ámbito	Local
Partido Político	PARTIDO DE LA REVOLUCIÓN DEMOCRÁTICA
Otro Partido	
Nombre Candidato	YESENIA NOLASCO
Descripción del Cargo	PRESIDENTE MUNICIPAL
Otro Cargo	
Lema / Versión	TEHUANTEPEC NOS UNE

Entidad	OAXACA
Municipio	SANTO DOMINGO TEHUANTEPEC
Colonia	BARRIO SANTA MARIA
Calle	CARTET. TRANSISMICA
Número	SN
Entre calle	GUILLERMO PRIETO
Y Calle	LEONA VICARIO
C.P.	70760
Referencia	FRENTE A TIENDA DE PINTURAS PINTUMEX
Distritos Federales	
Distritos Locales	DISTRITO XVIII

Observaciones SO

Tamaño Ancho: 6 metros, alto: 8 metros

Tipo Anuncio PANORÁMICOS



Sistema Integral de Monitoreo de Espectaculares

Reporte de recorrido

Usuario nancy.santiago Fecha Encuesta: 3/3/2016 12:10:58 PM

Id Encuesta: 87381 - Ticket:39439 - Estatus:Autorizado

Período Electoral	PRECAMPAÑA
Ámbito	Local
Partido Político	PARTIDO DE LA REVOLUCIÓN DEMOCRÁTICA
Otro Partido	
Nombre Candidato	RAÚL VICO VELASCO
Descripción del Cargo	PRESIDENTE MUNICIPAL
Otro Cargo	
Lema / Versión	TODOS UNIDOS POR TLAXIACO

Entidad	OAXACA
Municipio	HEROICA CIUDAD DE TLAXIACO
Colonia	CENTRO
Calle	INDEPENDENCIA
Número	3 B
Entre calle	5 DE MAYO
Y Calle	COLON
C.P.	69800
Referencia	FRENTE DE INTERPLAZA
Distritos Federales	
Distritos Locales	DISTRITO VI

Observaciones SO

Tamaño Ancho: 7 metros, alto: 3 metros

Tipo Anuncio MANTAS



Sistema Integral de Monitoreo de Espectaculares

Reporte de recorrido

Usuario nancy.santiago Fecha Encuesta: 3/3/2016 12:14:37 PM

Id Encuesta: 87382 - Ticket:39439 - Estatus:Autorizado

Período Electoral	PRECAMPAÑA
Ámbito	Local
Partido Político	PARTIDO DE LA REVOLUCIÓN DEMOCRÁTICA
Otro Partido	
Nombre Candidato	PALEMÓN GREGORIO BAUTISTA
Descripción del Cargo	PRESIDENTE MUNICIPAL
Otro Cargo	
Lema / Versión	CREO EN UN MEJOR TLAXIACO

Entidad	OAXACA
Municipio	HEROICA CIUDAD DE TLAXIACO
Colonia	CENTRO
Calle	JOSE INES DÁVILA
Número	SN
Entre calle	YUCUDAA
Y Calle	COLÓN
C.P.	69800
Referencia	JUNTO NOTARIA NUM 60
Distritos Federales	
Distritos Locales	DISTRITO VI

Observaciones SO

Tamaño Ancho: 5 metros, alto: 2 metros

Tipo Anuncio MANTAS



Sistema Integral de Monitoreo de Espectaculares

Reporte de recorrido

Usuario nancy.santiago Fecha Encuesta: 3/3/2016 12:21:59 PM

Id Encuesta: 87383 - Ticket:39439 - Estatus: Autorizado

Período Electoral	PRECAMPAÑA
Ámbito	Local
Partido Político	PARTIDO DE LA REVOLUCIÓN DEMOCRÁTICA
Otro Partido	
Nombre Candidato	PALEMON GREGORIO BAUTISTA
Descripción del Cargo	PRESIDENTE MUNICIPAL
Otro Cargo	
Lema / Versión	CREO EN UN MEJOR TLAXIACO

Entidad	OAXACA
Municipio	HEROICA CIUDAD DE TLAXIACO
Colonia	CENTRO
Calle	INDEPENDENCIA
Número	SN
Entre calle	HIPÓDROMO
Y Calle	MORELOS
C.P.	69800
Referencia	CRUCERO PUTLA CHALCATONGO
Distritos Federales	
Distritos Locales	DISTRITO VI

Observaciones SO

Tamaño Ancho: 3 metros, alto: 2 metros

Tipo Anuncio MANTAS



Sistema Integral de Monitoreo de Espectaculares

Reporte de recorrido

Usuario arnulfo.ruizn Fecha Encuesta: 3/3/2016 12:57:17 PM

Id Encuesta: 87390 - Ticket:39444 - Estatus:Autorizado

Período Electoral	PRECAMPAÑA
Ámbito	Local
Partido Político	PARTIDO DE LA REVOLUCIÓN DEMOCRÁTICA
Otro Partido	
Nombre Candidato	YESENIA NOLASCO
Descripción del Cargo	PRESIDENTE MUNICIPAL
Otro Cargo	
Lema / Versión	TEHUANTEPEC NOS UNE

Entidad	OAXACA
Municipio	SANTO DOMINGO TEHUANTEPEC
Colonia	BENITO JUAREZ
Calle	CARRET. INTERNACIONAL
Número	SN
Entre calle	AV. DURANGO
Y Calle	CALLE REFORMA
C.P.	70760
Referencia	EN LA BARDA DEL LAVADO Y ENGRASADO ROMI
Distritos Federales	
Distritos Locales	DISTRITO XVIII

Observaciones SO

Tamaño Ancho: 6 metros, alto: 3 metros

Tipo Anuncio MUROS



Sistema Integral de Monitoreo de Espectaculares

Reporte de recorrido

Usuario nancy.santiago Fecha Encuesta: 3/3/2016 12:55:22 PM

Id Encuesta: 87391 - Ticket:39445 - Estatus: Autorizado

Período Electoral	PRECAMPAÑA
Ámbito	Local
Partido Político	PARTIDO DE LA REVOLUCIÓN DEMOCRÁTICA
Otro Partido	
Nombre Candidato	RAÚL VICO VELASCO
Descripción del Cargo	PRESIDENTE MUNICIPAL
Otro Cargo	
Lema / Versión	TODOS UNIDOS POR TLAXIACO

Entidad	OAXACA
Municipio	HEROICA CIUDAD DE TLAXIACO
Colonia	LLANO YOZOVEE
Calle	CARRETERA PUTLA
Número	SN
Entre calle	SNOMBRE
Y Calle	S NOMBRE
C.P.	69800
Referencia	A 30 MTS HOTEL DEL LLANO
Distritos Federales	
Distritos Locales	DISTRITO VI

Observaciones

Tamaño Ancho: 15 metros, alto: 2 metros

Tipo Anuncio MUROS



Sistema Integral de Monitoreo de Espectaculares

Reporte de recorrido

Usuario nancy.santiago Fecha Encuesta: 3/3/2016 12:59:37 PM

Id Encuesta: 87392 - Ticket:39445 - Estatus:Autorizado

Período Electoral	PRECAMPAÑA
Ámbito	Local
Partido Político	PARTIDO DE LA REVOLUCIÓN DEMOCRÁTICA
Otro Partido	
Nombre Candidato	BENJAMÍN ROBLES MONTOYA
Descripción del Cargo	GOBERNADOR
Otro Cargo	
Lema / Versión	UNIR OAXACA

Entidad	OAXACA
Municipio	HEROICA CIUDAD DE TLAXIACO
Colonia	CARRETERA A PUTLA
Calle	SN NOMBRE
Número	SN
Entre calle	CARRETERA A PUTLA
Y Calle	SIN NOMBRE
C.P.	69800
Referencia	A 30 MTS DE HOTEL LLANO
Distritos Federales	
Distritos Locales	DISTRITO VI

Observaciones SO

Tamaño Ancho: 15 metros, alto: 2 metros

Tipo Anuncio MUROS



Sistema Integral de Monitoreo de Espectaculares
Reporte de recorrido

Usuario arnulfo.ruizn Fecha Encuesta: 3/3/2016 1:08:58 PM

Id Encuesta: 87394 - Ticket:39446 - Estatus:Autorizado

Período Electoral	PRECAMPAÑA
Ámbito	Local
Partido Político	PARTIDO DE LA REVOLUCIÓN DEMOCRÁTICA
Otro Partido	
Nombre Candidato	JORGE ROSAS
Descripción del Cargo	PRESIDENTE MUNICIPAL
Otro Cargo	
Lema / Versión	CON HONESTIDAD PARA TEHUANTEPEC

Entidad	OAXACA
Municipio	SANTO DOMINGO TEHUANTEPEC
Colonia	BARRIO LA SOLEDAD
Calle	AV. TLAXCALA
Número	SN
Entre calle	CARRET. INTERNACIONAL
Y Calle	ZAPOTECAS
C.P.	70760
Referencia	EN LA PARED DEL HOTEL GUIE LADXIDO
Distritos Federales	
Distritos Locales	DISTRITO XVIII

Observaciones S.O.

Tamaño Ancho: 5 metros, alto: 4 metros

Tipo Anuncio MANTAS


Sistema Integral de Monitoreo de Espectaculares

Reporte de recorrido

Usuario nancy.santiago Fecha Encuesta: 3/3/2016 1:11:58 PM

Id Encuesta: 87396 - Ticket:39448 - Estatus:Autorizado

Período Electoral	PRECAMPAÑA
Ámbito	Local
Partido Político	PARTIDO DE LA REVOLUCIÓN DEMOCRÁTICA
Otro Partido	
Nombre Candidato	RAÚL VICO VELASCO
Descripción del Cargo	PRESIDENTE MUNICIPAL
Otro Cargo	
Lema / Versión	TODOS UNIDOS POR TLAXIACO

Entidad	OAXACA
Municipio	HEROICA CIUDAD DE TLAXIACO
Colonia	LLANO YOZAVEE
Calle	CARRETERA PUTLA
Número	SN
Entre calle	SIN NOMBRE
Y Calle	AV GUADALUPE
C.P.	69800
Referencia	A 300 MTS DEL TECNOLOGICO
Distritos Federales	
Distritos Locales	DISTRITO VI

Observaciones SO

Tamaño Ancho: 20 metros, alto: 2 metros

Tipo Anuncio MUROS



Sistema Integral de Monitoreo de Espectaculares

Reporte de recorrido

Usuario nancy.santiago Fecha Encuesta: 3/3/2016 1:15:31 PM

Id Encuesta: 87397 - Ticket:39448 - Estatus: Autorizado

Período Electoral	PRECAMPAÑA
Ámbito	Local
Partido Político	PARTIDO DE LA REVOLUCIÓN DEMOCRÁTICA
Otro Partido	
Nombre Candidato	JOSE ANTONIO ESTEFAN GARFIAS
Descripción del Cargo	GOBERNADOR
Otro Cargo	
Lema / Versión	SABE Y PUEDE

Entidad	OAXACA
Municipio	HEROICA CIUDAD DE TLAXIACO
Colonia	LLANO YOZAVEE
Calle	CARRETERA PUTLA
Número	SN
Entre calle	SIN NOMBRE
Y Calle	LA GUADALUPE
C.P.	69800
Referencia	A 300 MTS DEL TECNOLOGICO
Distritos Federales	
Distritos Locales	DISTRITO VI

Observaciones SO

Tamaño Ancho: 3.5 metros, alto: 2 metros

Tipo Anuncio MUROS



Sistema Integral de Monitoreo de Espectaculares

Reporte de recorrido

Usuario nancy.santiago Fecha Encuesta: 3/3/2016 1:24:53 PM

Id Encuesta: 87398 - Ticket:39448 - Estatus:Autorizado

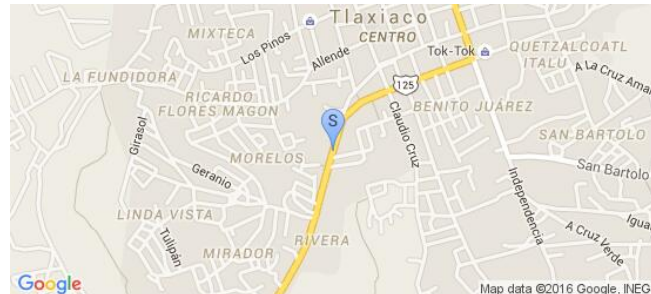
Período Electoral	PRECAMPAÑA
Ámbito	Local
Partido Político	PARTIDO DE LA REVOLUCIÓN DEMOCRÁTICA
Otro Partido	
Nombre Candidato	MARCELINO CRUZ MARTINEZ
Descripción del Cargo	PRESIDENTE MUNICIPAL
Otro Cargo	
Lema / Versión	JUNTOS POR UN GOBIERNO PLURAL E INCLUYENTE

Entidad	OAXACA
Municipio	HEROICA CIUDAD DE TLAXIACO
Colonia	BENITO JUAREZ
Calle	CARRETERA PUTLA
Número	SN
Entre calle	PRIV MORELOS
Y Calle	DEL ARROYO
C.P.	69800
Referencia	JUNTO A LA SUPERVISIÓN ESCOLAR
Distritos Federales	
Distritos Locales	DISTRITO VI

Observaciones SO

Tamaño Ancho: 3 metros, alto: 2.5 metros

Tipo Anuncio MANTAS



Sistema Integral de Monitoreo de Espectaculares
Reporte de recorrido

Usuario arnulfo.ruizn Fecha Encuesta: 3/3/2016 2:06:18 PM

Id Encuesta: 87400 - Ticket:39450 - Estatus:Autorizado

Período Electoral	PRECAMPAÑA
Ámbito	Local
Partido Político	PARTIDO DE LA REVOLUCIÓN DEMOCRÁTICA
Otro Partido	
Nombre Candidato	CARLOS ZARATE BENITEZ
Descripción del Cargo	DIPUTADO LOCAL
Otro Cargo	
Lema / Versión	DECIDAMOS JUNTOS POR EL ISTMO

Entidad	OAXACA
Municipio	SALINA CRUZ
Colonia	MORELOS
Calle	CARRET. TRANSISMICA
Número	SN
Entre calle	CONSTANCIA
Y Calle	OBRERO
C.P.	70650
Referencia	EN LA BARDA DE LA CANCHA DE BASQUETBOL
Distritos Federales	
Distritos Locales	DISTRITO XIX

Observaciones S.O.

Tamaño Ancho: 7 metros, alto: 3 metros

Tipo Anuncio MUROS


Sistema Integral de Monitoreo de Espectaculares

Reporte de recorrido

Usuario nancy.santiago Fecha Encuesta: 3/3/2016 1:37:36 PM

Id Encuesta: 87401 - Ticket:39451 - Estatus:Autorizado



Período Electoral	PRECAMPAÑA
Ámbito	Local
Partido Político	PARTIDO DE LA REVOLUCIÓN DEMOCRÁTICA
Otro Partido	
Nombre Candidato	PALEMON GREGORIO BAUTISTA
Descripción del Cargo	PRESIDENTE MUNICIPAL
Otro Cargo	
Lema / Versión	CREO EN UN MEJOR TLAXIACO

Entidad	OAXACA
Municipio	HEROICA CIUDAD DE TLAXIACO
Colonia	BARRIO SAN BARTOLO
Calle	CARRETERA CHALCATONGO
Número	SN
Entre calle	SIN NOMBRE
Y Calle	AV SAN BARTOLO
C.P.	69800
Referencia	A 30 MTS DE LA AGENCIA
Distritos Federales	
Distritos Locales	DISTRITO VI

Observaciones SO

Tamaño Ancho: 5 metros, alto: 3.5 metros

Tipo Anuncio MANTAS



Sistema Integral de Monitoreo de Espectaculares

Reporte de recorrido

Usuario arnulfo.ruizn Fecha Encuesta: 3/3/2016 4:51:55 PM

Id Encuesta: 87410 - Ticket:39458 - Estatus: Autorizado

Período Electoral	PRECAMPAÑA
Ámbito	Local
Partido Político	PARTIDO DE LA REVOLUCIÓN DEMOCRÁTICA
Otro Partido	
Nombre Candidato	YESENIA NOLASCO
Descripción del Cargo	PRESIDENTE MUNICIPAL
Otro Cargo	
Lema / Versión	TEHUANTEPEC NOS UNE

Entidad	OAXACA
Municipio	SANTO DOMINGO TEHUANTEPEC
Colonia	FRACC. SIGLO XXI
Calle	AV. TEHUANTEPEC
Número	SN
Entre calle	CARRET. TRANSISMICA
Y Calle	CALLE TEHUANTEPEC
C.P.	70760
Referencia	EN LA BARDA DE LA CANCHA DE BASQUETBOL
Distritos Federales	
Distritos Locales	DISTRITO XVIII

Observaciones S.O.

Tamaño Ancho: 6 metros, alto: 3 metros

Tipo Anuncio MUROS



Sistema Integral de Monitoreo de Espectaculares

Reporte de recorrido

Usuario arnulfo.ruizn Fecha Encuesta: 3/3/2016 1:30:13 PM

Id Encuesta: 87412 - Ticket:39460 - Estatus: Autorizado

Período Electoral	PRECAMPAÑA
Ámbito	Local
Partido Político	PARTIDO DE LA REVOLUCIÓN DEMOCRÁTICA
Otro Partido	
Nombre Candidato	YESENIA NOLASCO
Descripción del Cargo	PRESIDENTE MUNICIPAL
Otro Cargo	
Lema / Versión	TEHUANTEPEC NOS UNE

Entidad	OAXACA
Municipio	SANTO DOMINGO TEHUANTEPEC
Colonia	SANTA CRUZ
Calle	CARRT. TRANSISMICA
Número	SN
Entre calle	CIRCUITO UNIVERSITARIO
Y Calle	CALLE 1
C.P.	70760
Referencia	FRENTE A LA ENTRADA A LA EDCUELA DE ENFERMERIA
Distritos Federales	
Distritos Locales	DISTRITO XVIII

Observaciones S.O.

Tamaño Ancho: 6 metros, alto: 2 metros

Tipo Anuncio MUROS



Sistema Integral de Monitoreo de Espectaculares

Reporte de recorrido

Usuario arnulfo.ruizn Fecha Encuesta: 3/3/2016 1:40:57 PM

Id Encuesta: 87413 - Ticket:39461 - Estatus: Autorizado

Período Electoral	PRECAMPAÑA
Ámbito	Local
Partido Político	PARTIDO DE LA REVOLUCIÓN DEMOCRÁTICA
Otro Partido	
Nombre Candidato	JOSE MANUEL CHIÑAS JIMÉNEZ
Descripción del Cargo	PRESIDENTE MUNICIPAL
Otro Cargo	
Lema / Versión	CON HONESTIDAD Y JUSTICIA CONSTRUYAMOS EL PROGRESO DE TEHUANTEPEC

Entidad	OAXACA
Municipio	SANTO DOMINGO TEHUANTEPEC
Colonia	LA NORIA
Calle	CARRET. TRANSISMICA
Número	SN
Entre calle	LA BRECHA
Y Calle	SIN NOMBRE
C.P.	70760
Referencia	CASI A MUEBLES GALICIA
Distritos Federales	
Distritos Locales	DISTRITO XVIII

Observaciones S.O.

Tamaño Ancho: 8 metros, alto: 2 metros

Tipo Anuncio MUROS



Sistema Integral de Monitoreo de Espectaculares

Reporte de recorrido

Usuario nancy.santiago Fecha Encuesta: 3/4/2016 10:39:50 AM

Id Encuesta: 87422 - Ticket:39465 - Estatus:Autorizado


Período Electoral	PRECAMPAÑA
Ámbito	Local
Partido Político	PARTIDO DE LA REVOLUCIÓN DEMOCRÁTICA
Otro Partido	
Nombre Candidato	JOAQUÍN APARICIO
Descripción del Cargo	PRESIDENTE MUNICIPAL
Otro Cargo	
Lema / Versión	AVANCEMOS JUNTOS

Entidad	OAXACA
Municipio	PUTLA VILLA DE GUERRERO
Colonia	CENTRO
Calle	TAMAULIPAS
Número	SN
Entre calle	VERACRUZ
Y Calle	BAJA CALIFORNIA
C.P.	71000
Referencia	A 20 MTS DE LA CASA DE LA CULTURA
Distritos Federales	
Distritos Locales	DISTRITO VII

Observaciones S.O

Tamaño Ancho: 3 metros, alto: 3 metros

Tipo Anuncio MUROS



Sistema Integral de Monitoreo de Espectaculares

Reporte de recorrido

Usuario nancy.santiago Fecha Encuesta: 3/4/2016 10:49:03 AM

Id Encuesta: 87426 - Ticket:39467 - Estatus:Autorizado

Período Electoral	PRECAMPAÑA
Ámbito	Local
Partido Político	PARTIDO DE LA REVOLUCIÓN DEMOCRÁTICA
Otro Partido	
Nombre Candidato	RAMIRO LUGOS ROJAS
Descripción del Cargo	DIPUTADO LOCAL
Otro Cargo	
Lema / Versión	PARA SEGUIR AVANZANDO

Entidad	OAXACA
Municipio	PUTLA VILLA DE GUERRERO
Colonia	BARRIO LA CUREÑA
Calle	AV PEREZ GASGA
Número	SN
Entre calle	IGNACIO ZARAGOZA
Y Calle	STA ANA HIDALGO
C.P.	71000
Referencia	FRENTE PUENTE PEATONAL
Distritos Federales	
Distritos Locales	DISTRITO VII

Observaciones SO

Tamaño Ancho: 10 metros, alto: 2.5 metros

Tipo Anuncio MUROS



Sistema Integral de Monitoreo de Espectaculares

Reporte de recorrido

Usuario nancy.santiago Fecha Encuesta: 3/4/2016 10:54:10 AM

Id Encuesta: 87427 - Ticket:39467 - Estatus:Autorizado

Período Electoral	PRECAMPAÑA
Ámbito	Local
Partido Político	PARTIDO DE LA REVOLUCIÓN DEMOCRÁTICA
Otro Partido	
Nombre Candidato	BENJAMÍN ROBLES MONTOYA
Descripción del Cargo	GOBERNADOR
Otro Cargo	
Lema / Versión	UNIR OAXACA

Entidad	OAXACA
Municipio	PUTLA VILLA DE GUERRERO
Colonia	BARRIO LA CUREÑA
Calle	AV PEREZ GASGA
Número	SN
Entre calle	IGNACIO ZARAGOZA
Y Calle	SANTA ANA HIDALGO
C.P.	71000
Referencia	FRENTE AL PUENTE PEATONAL
Distritos Federales	
Distritos Locales	DISTRITO VII

Observaciones BARDA CON DOS PINTAS

Tamaño Ancho: 27 metros, alto: 2.5 metros

Tipo Anuncio MUROS



Sistema Integral de Monitoreo de Espectaculares

Reporte de recorrido

Usuario nancy.santiago Fecha Encuesta: 3/4/2016 11:04:41 AM

Id Encuesta: 87428 - Ticket:39467 - Estatus: Autorizado

Período Electoral	PRECAMPAÑA
Ámbito	Local
Partido Político	PARTIDO DE LA REVOLUCIÓN DEMOCRÁTICA
Otro Partido	
Nombre Candidato	JOAQUÍN APARICIO
Descripción del Cargo	PRESIDENTE MUNICIPAL
Otro Cargo	
Lema / Versión	AVANCEMOS JUNTOS

Entidad	OAXACA
Municipio	PUTLA VILLA DE GUERRERO
Colonia	CENTRO
Calle	MORELOS
Número	SN
Entre calle	COLIMA
Y Calle	AV PEREZ GASGA
C.P.	71000
Referencia	A 30 MTS DEL HOTEL PLAZA
Distritos Federales	
Distritos Locales	DISTRITO VII

Observaciones SO

Tamaño Ancho: 10 metros, alto: 2.5 metros

Tipo Anuncio MUROS



Sistema Integral de Monitoreo de Espectaculares

Reporte de recorrido

Usuario nancy.santiago Fecha Encuesta: 3/4/2016 11:08:11 AM

Id Encuesta: 87429 - Ticket:39467 - Estatus: Autorizado

Período Electoral	PRECAMPAÑA
Ámbito	Local
Partido Político	PARTIDO DE LA REVOLUCIÓN DEMOCRÁTICA
Otro Partido	
Nombre Candidato	BENJAMÍN ROBLES MONTOYA
Descripción del Cargo	GOBERNADOR
Otro Cargo	
Lema / Versión	UNIR OAXACA

Entidad	OAXACA
Municipio	PUTLA VILLA DE GUERRERO
Colonia	CENTRO
Calle	MORELOS
Número	SIN NÚMERO
Entre calle	AV PEREZ GASGA
Y Calle	COLIMA
C.P.	71000
Referencia	A 30 MTS DEL HOTEL PLAZA
Distritos Federales	
Distritos Locales	DISTRITO VII

Observaciones SO

Tamaño Ancho: 8 metros, alto: 2.5 metros

Tipo Anuncio MUROS



Sistema Integral de Monitoreo de Espectaculares

Reporte de recorrido

Usuario nancy.santiago Fecha Encuesta: 3/4/2016 11:11:32 AM

Id Encuesta: 87430 - Ticket:39467 - Estatus:Autorizado


Período Electoral	PRECAMPAÑA
Ámbito	Local
Partido Político	PARTIDO DE LA REVOLUCIÓN DEMOCRÁTICA
Otro Partido	
Nombre Candidato	JOAQUÍN APARICIO
Descripción del Cargo	PRESIDENTE MUNICIPAL
Otro Cargo	
Lema / Versión	AVANCEMOS JUNTOS

Entidad	OAXACA
Municipio	PUTLA VILLA DE GUERRERO
Colonia	CENTRO
Calle	MORELOS
Número	SN
Entre calle	AV PEREZ GASGA
Y Calle	QUERÉTARO
C.P.	71000
Referencia	A 50 MTS DEL HOTEL PLAZA
Distritos Federales	
Distritos Locales	DISTRITO VII

Observaciones S.O

Tamaño Ancho: 3 metros, alto: 2 metros

Tipo Anuncio MUROS



Sistema Integral de Monitoreo de Espectaculares

Reporte de recorrido

Usuario nancy.santiago Fecha Encuesta: 3/4/2016 11:24:53 AM

Id Encuesta: 87486 - Ticket:39485 - Estatus: Autorizado

Período Electoral	PRECAMPAÑA
Ámbito	Local
Partido Político	PARTIDO DE LA REVOLUCIÓN DEMOCRÁTICA
Otro Partido	
Nombre Candidato	RAMIRO LUGOS ROJAS
Descripción del Cargo	DIPUTADO LOCAL
Otro Cargo	
Lema / Versión	PARA SEGUIR AVANZANDO

Entidad	OAXACA
Municipio	PUTLA VILLA DE GUERRERO
Colonia	MALPICA
Calle	CARRETERA PEREZ GASGA
Número	SN
Entre calle	SIN NOMBRE
Y Calle	TULIPANES
C.P.	71000
Referencia	JUNTO A FÁBRICA DE CAFE
Distritos Federales	
Distritos Locales	DISTRITO VII

Observaciones SO

Tamaño Ancho: 3 metros, alto: 15 metros

Tipo Anuncio MUROS



Sistema Integral de Monitoreo de Espectaculares
Reporte de recorrido

Usuario nancy.santiago Fecha Encuesta: 3/5/2016 12:05:03 PM

Id Encuesta: 87519 - Ticket:39491 - Estatus: Autorizado

Período Electoral	PRECAMPAÑA
Ámbito	Local
Partido Político	PARTIDO DE LA REVOLUCIÓN DEMOCRÁTICA
Otro Partido	
Nombre Candidato	JOSÉ ANTONIO ESTEFAN GARFIAS
Descripción del Cargo	GOBERNADOR
Otro Cargo	
Lema / Versión	SABE Y PUEDE

Entidad	OAXACA
Municipio	HEROICA CIUDAD DE HUAJUAPAN DE LEÓN
Colonia	DEL CARMEN
Calle	AV FCO J. MINA
Número	SN
Entre calle	JERUSALÉN
Y Calle	SANTO DOMINGO
C.P.	69000
Referencia	EN PASTERERIA LETY
Distritos Federales	
Distritos Locales	DISTRITO VI

Observaciones SO

Tamaño Ancho: 2.5 metros, alto: 2.5 metros

Tipo Anuncio MANTAS


Sistema Integral de Monitoreo de Espectaculares

Reporte de recorrido

Usuario arnulfo.ruizn Fecha Encuesta: 3/5/2016 4:15:06 PM

Id Encuesta: 87535 - Ticket:39493 - Estatus:Autorizado

Período Electoral	PRECAMPAÑA
Ámbito	Local
Partido Político	PARTIDO DE LA REVOLUCIÓN DEMOCRÁTICA
Otro Partido	
Nombre Candidato	DANIEL GUTIERREZ
Descripción del Cargo	DIPUTADO LOCAL
Otro Cargo	
Lema / Versión	COMPROMISO Y RESULTADOS

Entidad	OAXACA
Municipio	VILLA SOLA DE VEGA
Colonia	CENTRO
Calle	GUDALUPE VICTORIA
Número	SN
Entre calle	MORELOS
Y Calle	INDEPENDENCIA
C.P.	71410
Referencia	A UN LADO DEL VALLE MUEBLERIAS
Distritos Federales	
Distritos Locales	DISTRITO XXI

Observaciones SO

Tamaño Ancho: 4 metros, alto: 2 metros

Tipo Anuncio MUROS



Sistema Integral de Monitoreo de Espectaculares

Reporte de recorrido

Usuario arnulfo.ruizn Fecha Encuesta: 3/5/2016 4:27:55 PM

Id Encuesta: 87536 - Ticket:39493 - Estatus:Autorizado

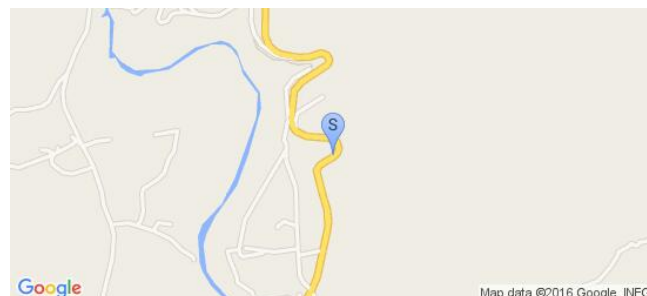
Período Electoral	PRECAMPAÑA
Ámbito	Local
Partido Político	PARTIDO DE LA REVOLUCIÓN DEMOCRÁTICA
Otro Partido	
Nombre Candidato	DANIEL GUTIERREZ
Descripción del Cargo	DIPUTADO LOCAL
Otro Cargo	
Lema / Versión	COMPROMISO Y REDULTADO

Entidad	OAXACA
Municipio	VILLA SOLA DE VEGA
Colonia	BARRIO ARRIBA
Calle	CARRETERA A PUERTO ESCONDIDO KM 95
Número	KM. 95
Entre calle	SIN CALLE
Y Calle	SIN CALLE
C.P.	71420
Referencia	SIN RDFERENCIA
Distritos Federales	
Distritos Locales	DISTRITO XXI

Observaciones SO

Tamaño Ancho: 3 metros, alto: 3 metros

Tipo Anuncio MUROS



Sistema Integral de Monitoreo de Espectaculares

Reporte de recorrido

Usuario arnulfo.ruizn Fecha Encuesta: 3/5/2016 4:33:50 PM

Id Encuesta: 87537 - Ticket:39493 - Estatus: Autorizado

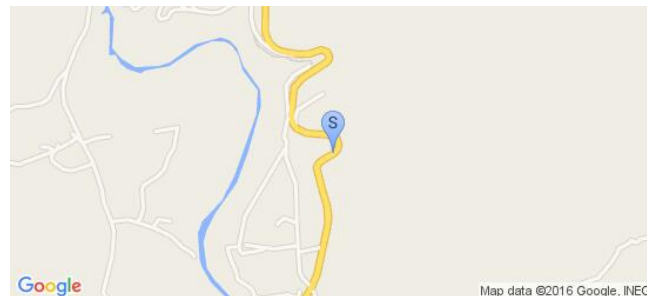
Período Electoral	PRECAMPAÑA
Ámbito	Local
Partido Político	PARTIDO DE LA REVOLUCIÓN DEMOCRÁTICA
Otro Partido	
Nombre Candidato	DANIEL GUTIERREZ
Descripción del Cargo	DIPUTADO LOCAL
Otro Cargo	
Lema / Versión	COMPROMISO Y RESULTADO

Entidad	OAXACA
Municipio	VILLA SOLA DE VEGA
Colonia	BARRIO ARRIBA.SOLA DE VEGA SECCION 29
Calle	CATRRT. A PIERTO ESCONDIDO
Número	KM 95
Entre calle	SIN CALLE
Y Calle	SIN CALLE
C.P.	71410
Referencia	SIN REFERENCIAS
Distritos Federales	
Distritos Locales	DISTRITO XXI

Observaciones S.O.

Tamaño Ancho: 3 metros, alto: 4 metros

Tipo Anuncio MUROS



Sistema Integral de Monitoreo de Espectaculares

Reporte de recorrido

Usuario arnulfo.ruizn Fecha Encuesta: 3/5/2016 4:05:21 PM

Id Encuesta: 87541 - Ticket:39494 - Estatus:Autorizado

Período Electoral	PRECAMPAÑA
Ámbito	Local
Partido Político	PARTIDO DE LA REVOLUCIÓN DEMOCRÁTICA
Otro Partido	
Nombre Candidato	DANIEL GUTIERREZ
Descripción del Cargo	DIPUTADO LOCAL
Otro Cargo	
Lema / Versión	COMPROMISOS Y RESULTADOS

Entidad	OAXACA
Municipio	VILLA SOLA DE VEGA
Colonia	CENTRO
Calle	FRANCISCO I MADERO
Número	SN
Entre calle	CARRET. A PUERTO ESCONDIDO
Y Calle	INDEPENDENCIA
C.P.	71410
Referencia	FRENTE A LAS OFICINAS DEL CONSEJO MUNICIPAL DE SOLA DE VEGA
Distritos Federales	
Distritos Locales	DISTRITO XXI

Observaciones S.O

Tamaño Ancho: 4 metros, alto: 2.5 metros

Tipo Anuncio MUROS



Sistema Integral de Monitoreo de Espectaculares

Reporte de recorrido

Usuario arnulfo.ruizn Fecha Encuesta: 3/5/2016 6:10:11 PM

Id Encuesta: 87542 - Ticket:39495 - Estatus: Autorizado

Período Electoral	PRECAMPAÑA
Ámbito	Local
Partido Político	PARTIDO DE LA REVOLUCIÓN DEMOCRÁTICA
Otro Partido	
Nombre Candidato	LUZ ESTHER MARTINEZ GARCIA
Descripción del Cargo	PRESIDENTE MUNICIPAL
Otro Cargo	
Lema / Versión	SIN LEMA

Entidad	OAXACA
Municipio	ZIMATLÁN DE ÁLVAREZ
Colonia	BARRIO SAN LORENZO
Calle	CARRET. A PUERTO ESCONDIDO
Número	SN
Entre calle	LEONCIO GONZALE,
Y Calle	PEDRO MORENO
C.P.	71200
Referencia	A 20 METROS DEL SERVICIO MECANIVO BECERRA
Distritos Federales	
Distritos Locales	DISTRITO XVI

Observaciones S.O

Tamaño Ancho: 4 metros, alto: 4 metros

Tipo Anuncio MANTAS



Sistema Integral de Monitoreo de Espectaculares

Reporte de recorrido

Usuario arnulfo.ruizn Fecha Encuesta: 3/6/2016 9:10:05 AM

Id Encuesta: 87558 - Ticket:39498 - Estatus: Autorizado

Período Electoral	PRECAMPAÑA
Ámbito	Local
Partido Político	PARTIDO DE LA REVOLUCIÓN DEMOCRÁTICA
Otro Partido	
Nombre Candidato	TORIBIO LOPEZ SANCHEZ
Descripción del Cargo	DIPUTADO LOCAL
Otro Cargo	
Lema / Versión	CON TU APOYO ES POSIBLE

Entidad	OAXACA
Municipio	VILLA DE ZAACHILA
Colonia	BARRIO NIÑO
Calle	AV. FERROCARRIL.
Número	SN
Entre calle	FRANCISO VILLA
Y Calle	EMILIAMO ZAPATA
C.P.	71310
Referencia	FRENTE A AUTOPARTES CSPITAN
Distritos Federales	
Distritos Locales	DISTRITO XV

Observaciones S.O.

Tamaño Ancho: 6 metros, alto: 4 metros

Tipo Anuncio PANORÁMICOS



Sistema Integral de Monitoreo de Espectaculares

Reporte de recorrido

Usuario arnulfo.ruizn Fecha Encuesta: 3/6/2016 9:51:47 AM

Id Encuesta: 87561 - Ticket:39500 - Estatus: Autorizado

Período Electoral	PRECAMPAÑA
Ámbito	Local
Partido Político	PARTIDO DE LA REVOLUCIÓN DEMOCRÁTICA
Otro Partido	
Nombre Candidato	ROGELIO JUAREZ GARCIA
Descripción del Cargo	PRESIDENTE MUNICIPAL
Otro Cargo	
Lema / Versión	COMPROMETIDO CON ZIMATLAN Y SUS AGENCIAS

Entidad	OAXACA
Municipio	ZIMATLÁN DE ÁLVAREZ
Colonia	BARRIO EXPIRACION
Calle	CRISTOBAL COLON
Número	SN
Entre calle	AV. FERROCARRIL
Y Calle	COSIJOEZA
C.P.	71200
Referencia	A UN COSTADO DRL CAM 14
Distritos Federales	
Distritos Locales	DISTRITO XVI

Observaciones S.O.

Tamaño Ancho: 5 metros, alto: 3 metros

Tipo Anuncio MUROS



Sistema Integral de Monitoreo de Espectaculares

Reporte de recorrido

Usuario arnulfo.ruizn Fecha Encuesta: 3/6/2016 10:08:28 AM

Id Encuesta: 87562 - Ticket:39500 - Estatus:Autorizado


Período Electoral	PRECAMPAÑA
Ámbito	Local
Partido Político	PARTIDO DE LA REVOLUCIÓN DEMOCRÁTICA
Otro Partido	
Nombre Candidato	ROGELIO JUAREZ MARTINEZ
Descripción del Cargo	PRESIDENTE MUNICIPAL
Otro Cargo	
Lema / Versión	COMPROMETIDO CON ZIMATLAN Y SUS AGENCIAS

Entidad	OAXACA
Municipio	ZIMATLÁN DE ÁLVAREZ
Colonia	BARRIO SAN LORENZO
Calle	CUAUHTÉMOC
Número	SN
Entre calle	JUAN M. ALVAREZ
Y Calle	ALLENDE
C.P.	71200
Referencia	FRENTE AMEDICA SAN LORENZO
Distritos Federales	
Distritos Locales	DISTRITO XVI

Observaciones S.O.

Tamaño Ancho: 6 metros, alto: 3 metros

Tipo Anuncio MUROS



Sistema Integral de Monitoreo de Espectaculares

Reporte de recorrido

Usuario arnulfo.ruizn Fecha Encuesta: 3/6/2016 10:12:56 AM

Id Encuesta: 87563 - Ticket:39500 - Estatus: Autorizado

Período Electoral	PRECAMPAÑA
Ámbito	Local
Partido Político	PARTIDO DE LA REVOLUCIÓN DEMOCRÁTICA
Otro Partido	
Nombre Candidato	RUTH ESTHER MARTINEZ GARCIA
Descripción del Cargo	PRESIDENTE MUNICIPAL
Otro Cargo	
Lema / Versión	GENERACIÓN CON VISION DE TRANSFORMAR JUNTOS A ZIMATLAN

Entidad	OAXACA
Municipio	ZIMATLÁN DE ÁLVAREZ
Colonia	BARRIO SAN LORENZO
Calle	CUAUHTÉMOC
Número	SN
Entre calle	JUAN M. ALVAREZ
Y Calle	ALLENDE
C.P.	71200
Referencia	A UN LADO DE OJALATERIA Y PINTURA OSORIO
Distritos Federales	
Distritos Locales	DISTRITO XVI

Observaciones S.O.

Tamaño Ancho: 6 metros, alto: 3 metros

Tipo Anuncio MUROS



Sistema Integral de Monitoreo de Espectaculares

Reporte de recorrido

Usuario arnulfo.ruizn Fecha Encuesta: 3/6/2016 10:35:32 AM

Id Encuesta: 87566 - Ticket:39502 - Estatus:Autorizado

Período Electoral	PRECAMPAÑA
Ámbito	Local
Partido Político	PARTIDO DE LA REVOLUCIÓN DEMOCRÁTICA
Otro Partido	
Nombre Candidato	ROGELIO JUAREZ GARCIA
Descripción del Cargo	PRESIDENTE MUNICIPAL
Otro Cargo	
Lema / Versión	SIN LEMA

Entidad	OAXACA
Municipio	ZIMATLÁN DE ÁLVAREZ
Colonia	BARRIO SAN LORENZO
Calle	CALLE CUAUHTÉMOC
Número	SN
Entre calle	MELCHOR O CAMPO
Y Calle	JESUS ACEVEDO
C.P.	71200
Referencia	FRENTE A CFE
Distritos Federales	
Distritos Locales	DISTRITO XVI

Observaciones S.O.

Tamaño Ancho: 12 metros, alto: 3 metros

Tipo Anuncio MUROS



Sistema Integral de Monitoreo de Espectaculares

Reporte de recorrido

Usuario nancy.santiago Fecha Encuesta: 3/6/2016 10:17:39 AM

Id Encuesta: 87567 - Ticket:39503 - Estatus: Autorizado

Período Electoral	PRECAMPAÑA
Ámbito	Local
Partido Político	PARTIDO DE LA REVOLUCIÓN DEMOCRÁTICA
Otro Partido	
Nombre Candidato	BENJAMÍN ROBLES MONTOYA
Descripción del Cargo	GOBERNADOR
Otro Cargo	
Lema / Versión	UNIR OAXACA

Entidad	OAXACA
Municipio	OAXACA DE JUÁREZ
Colonia	REFORMA
Calle	MANUEL RUIZ
Número	SN
Entre calle	ALMENDROS
Y Calle	MANZANARES
C.P.	68050
Referencia	FRENTE OFICINAS DEL PARTIDO ACCIÓN NACIONAL
Distritos Federales	
Distritos Locales	DISTRITO VIII

Observaciones BARDA CON 11 PINTAS

Tamaño Ancho: 80 metros, alto: 2 metros

Tipo Anuncio MUROS



Sistema Integral de Monitoreo de Espectaculares

Reporte de recorrido

Usuario nancy.santiago Fecha Encuesta: 3/6/2016 11:57:35 AM

Id Encuesta: 87575 - Ticket:39504 - Estatus:Autorizado

Período Electoral	PRECAMPAÑA
Ámbito	Local
Partido Político	PARTIDO DE LA REVOLUCIÓN DEMOCRÁTICA
Otro Partido	SIN NOMBRE
Nombre Candidato	HUGO JARQUIN
Descripción del Cargo	PRESIDENTE MUNICIPAL
Otro Cargo	
Lema / Versión	SIN LEMA

Entidad	OAXACA
Municipio	OAXACA DE JUÁREZ
Colonia	BUGAMBILIAS
Calle	RUBI
Número	SN
Entre calle	JADE
Y Calle	GRANATE
C.P.	68010
Referencia	FRENTE A REFACCIONARIA
Distritos Federales	
Distritos Locales	DISTRITO VIII

Observaciones SO

Tamaño Ancho: 6 metros, alto: 6 metros

Tipo Anuncio PANORÁMICOS



Sistema Integral de Monitoreo de Espectaculares

Reporte de recorrido

Usuario nancy.santiago Fecha Encuesta: 3/6/2016 12:03:11 PM

Id Encuesta: 87576 - Ticket:39504 - Estatus: Autorizado

Período Electoral	PRECAMPAÑA
Ámbito	Local
Partido Político	PARTIDO DE LA REVOLUCIÓN DEMOCRÁTICA
Otro Partido	
Nombre Candidato	HUGO JARQUIN
Descripción del Cargo	PRESIDENTE MUNICIPAL
Otro Cargo	
Lema / Versión	SIN LEMA

Entidad	OAXACA
Municipio	OAXACA DE JUÁREZ
Colonia	BUGAMBILIAS
Calle	RUBI
Número	SN
Entre calle	JADE
Y Calle	GRANATE
C.P.	68010
Referencia	FRENTE REFACCIONARIA
Distritos Federales	
Distritos Locales	DISTRITO VIII

Observaciones SO

Tamaño Ancho: 6 metros, alto: 6 metros

Tipo Anuncio PANORÁMICOS



Sistema Integral de Monitoreo de Espectaculares
Reporte de recorrido

Usuario arnulfo.ruizn Fecha Encuesta: 3/6/2016 1:16:35 PM



Id Encuesta: 87590 - Ticket:39509 - Estatus:Autorizado

Período Electoral	PRECAMPAÑA
Ámbito	Local
Partido Político	PARTIDO DE LA REVOLUCIÓN DEMOCRÁTICA
Otro Partido	
Nombre Candidato	DANIEL GUTIERREZ
Descripción del Cargo	DIPUTADO LOCAL
Otro Cargo	
Lema / Versión	COMPROMISO Y RESULTADOS

Entidad	OAXACA
Municipio	HEROICA CIUDAD DE EJUTLA DE CRESPO
Colonia	BARTI SAN MIGUEL
Calle	CARTET. A EJUTLA DE CRESPO
Número	SN
Entre calle	HIDALGO
Y Calle	GALEANA
C.P.	71588
Referencia	ACERCA DEL CONSULTORIO MÉDICO DR. LUIS DIAZ PEREZ
Distritos Federales	
Distritos Locales	DISTRITO XXI

Observaciones S.O.

Tamaño Ancho: 4 metros, alto: 3 metros

Tipo Anuncio MUROS


Sistema Integral de Monitoreo de Espectaculares

Reporte de recorrido

Usuario arnulfo.ruizn Fecha Encuesta: 3/6/2016 1:07:50 PM

Id Encuesta: 87591 - Ticket:39511 - Estatus: Autorizado

Período Electoral	PRECAMPAÑA
Ámbito	Local
Partido Político	PARTIDO DE LA REVOLUCIÓN DEMOCRÁTICA
Otro Partido	
Nombre Candidato	DANIEL GUTIERREZ
Descripción del Cargo	DIPUTADO LOCAL
Otro Cargo	
Lema / Versión	SIN LEMA

Entidad	OAXACA
Municipio	HEROICA CIUDAD DE EJUTLA DE CRESPO
Colonia	SAN MIGUEL
Calle	HIDALGO
Número	SN
Entre calle	CARRET. A EJUTLA
Y Calle	GUERRERO
C.P.	71588
Referencia	FRENTE A CASETA DE AUTOBUSES
Distritos Federales	
Distritos Locales	DISTRITO XXI

Observaciones S.O.

Tamaño Ancho: 4 metros, alto: 2 metros

Tipo Anuncio MUROS



Sistema Integral de Monitoreo de Espectaculares

Reporte de recorrido

Usuario nancy.santiago Fecha Encuesta: 3/6/2016 1:37:53 PM

Id Encuesta: 87594 - Ticket:39512 - Estatus: Autorizado

Período Electoral	PRECAMPAÑA
Ámbito	Local
Partido Político	PARTIDO DE LA REVOLUCIÓN DEMOCRÁTICA
Otro Partido	
Nombre Candidato	LIZ ARROYO
Descripción del Cargo	PRESIDENTE MUNICIPAL
Otro Cargo	
Lema / Versión	TRABAJAR PARA OAXACA

Entidad	OAXACA
Municipio	OAXACA DE JUÁREZ
Colonia	TRINIDAD DE LAS HUERTAS
Calle	AV UNIVERSIDAD
Número	SN
Entre calle	ROSARIO
Y Calle	HUERTO LOS OLIVOS
C.P.	68120
Referencia	A 50 MTS DE LA UNIVERSIDAD
Distritos Federales	
Distritos Locales	DISTRITO VIII

Observaciones SO

Tamaño Ancho: 8 metros, alto: 2 metros

Tipo Anuncio MANTAS



Sistema Integral de Monitoreo de Espectaculares

Reporte de recorrido

Usuario arnulfo.ruizn Fecha Encuesta: 3/6/2016 1:25:49 PM

Id Encuesta: 87595 - Ticket:39513 - Estatus: Autorizado

Período Electoral	PRECAMPAÑA
Ámbito	Local
Partido Político	PARTIDO DE LA REVOLUCIÓN DEMOCRÁTICA
Otro Partido	
Nombre Candidato	DANIEL GUTIERREZ
Descripción del Cargo	DIPUTADO LOCAL
Otro Cargo	
Lema / Versión	COMPROMISO Y RESULTADOS

Entidad	OAXACA
Municipio	HEROICA CIUDAD DE EJUTLA DE CRESPO
Colonia	BARRIO EL PROGRESO
Calle	20 DE NOVIEMBRE
Número	SN
Entre calle	2 DE ABRIL
Y Calle	CARLOS T. SERRET
C.P.	71588
Referencia	A UN LADO DRL CSMPO DE BEISBOL
Distritos Federales	
Distritos Locales	DISTRITO XXI

Observaciones S.O.

Tamaño Ancho: 4 metros, alto: 4 metros

Tipo Anuncio MUROS



Sistema Integral de Monitoreo de Espectaculares

Reporte de recorrido

Usuario arnulfo.ruizn Fecha Encuesta: 3/6/2016 1:31:27 PM

Id Encuesta: 87596 - Ticket:39513 - Estatus: Autorizado

Período Electoral	PRECAMPAÑA
Ámbito	Local
Partido Político	PARTIDO DE LA REVOLUCIÓN DEMOCRÁTICA
Otro Partido	
Nombre Candidato	DANIEL GUTIERREZ
Descripción del Cargo	DIPUTADO LOCAL
Otro Cargo	
Lema / Versión	COMPROMISO Y RESULTADOS

Entidad	OAXACA
Municipio	HEROICA CIUDAD DE EJUTLA DE CRESPO
Colonia	BARRIO EL PROGRESO
Calle	CARRRT. A EJUTLA
Número	SN
Entre calle	2DE ABRIL
Y Calle	CARLOS T. SERRET
C.P.	71588
Referencia	FRENTE AL CAMPO DE BEISBOL
Distritos Federales	
Distritos Locales	DISTRITO XXI

Observaciones S.O.

Tamaño Ancho: 4 metros, alto: 4 metros

Tipo Anuncio MUROS



Sistema Integral de Monitoreo de Espectaculares

Reporte de recorrido

Usuario arnulfo.ruizn Fecha Encuesta: 3/6/2016 1:43:13 PM

Id Encuesta: 87597 - Ticket:39514 - Estatus: Autorizado


Período Electoral	PRECAMPAÑA
Ámbito	Local
Partido Político	PARTIDO DE LA REVOLUCIÓN DEMOCRÁTICA
Otro Partido	
Nombre Candidato	DANIEL GUTIERREZ
Descripción del Cargo	DIPUTADO LOCAL
Otro Cargo	
Lema / Versión	COMPROMISO Y RESULTADOS

Entidad	OAXACA
Municipio	HEROICA CIUDAD DE EJUTLA DE CRESPO
Colonia	CENTRO
Calle	2A. PRIV. DE GUERRERO
Número	SN
Entre calle	HIDALGO
Y Calle	MANUEL SABINO CRESPO
C.P.	71588
Referencia	A 200 MTS. DE AURRERA
Distritos Federales	
Distritos Locales	DISTRITO XXI

Observaciones S.O

Tamaño Ancho: 5 metros, alto: 3 metros

Tipo Anuncio MUROS



Sistema Integral de Monitoreo de Espectaculares

Reporte de recorrido

Usuario juancarlos.silva Fecha Encuesta: 2/3/2016 12:24:55 PM

Id Encuesta: 85151 - Ticket:38948 - Estatus: Autorizado

Período Electoral PRECampaña
Ámbito Local

Partido Político PARTIDO RENOVACIÓN SOCIAL
Otro Partido PARTIDO RENOVACIÓN SOCIAL
Nombre Candidato GENÉRICO
Descripción del Cargo OTRO LOCAL
Otro Cargo GENÉRICO
Lema / Versión SL

Observaciones SO

Entidad OAXACA
Municipio OAXACA DE JUÁREZ
Colonia PASA FUEGO
Calle CARRETERA INTERNACIONAL
Número SN
Entre calle COLIMA
Y Calle CHIHUAHUA
C.P. 68030
Referencia CASA ROSA
Distritos Federales
Distritos Locales DISTRITO VIII

Tamaño Ancho: 8 metros, alto: 2 metros

Tipo Anuncio MUROS



Sistema Integral de Monitoreo de Espectaculares

Reporte de recorrido

Usuario juancarlos.silva Fecha Encuesta: 2/3/2016 1:51:00 PM

Id Encuesta: 85157 - Ticket:38948 - Estatus:Autorizado



Período Electoral	PRECAMPAÑA
Ámbito	Local
Partido Político	PARTIDO RENOVACIÓN SOCIAL
Otro Partido	PARTIDO RENOVACIÓN SOCIAL
Nombre Candidato	GENÉRICO
Descripción del Cargo	OTRO LOCAL
Otro Cargo	GENÉRICO
Lema / Versión	VOZ Y FUERZA

Entidad	OAXACA
Municipio	OAXACA DE JUÁREZ
Colonia	ARENAL
Calle	UNIVERSIDAD
Número	SN
Entre calle	LINDEROS
Y Calle	CORPUS CRISTY
C.P.	68120
Referencia	CAMPO FUTBOL FRENTE
Distritos Federales	
Distritos Locales	DISTRITO VIII

Observaciones SO

Tamaño Ancho: 12 metros, alto: 7 metros

Tipo Anuncio MARQUESINAS



Sistema Integral de Monitoreo de Espectaculares

Reporte de recorrido

Usuario juancarlos.silva Fecha Encuesta: 2/16/2016 11:01:27 AM

Id Encuesta: 86287 - Ticket:39176 - Estatus:Autorizado



Período Electoral	PRECAMPAÑA
Ámbito	Local
Partido Político	PARTIDO RENOVACIÓN SOCIAL
Otro Partido	PARTIDO RENOVACIÓN SOCIAL
Nombre Candidato	JOAQUÍN RUIZ SALAZAR
Descripción del Cargo	GOBERNADOR
Otro Cargo	
Lema / Versión	VOZ Y FUERZA DE OAXACA

Entidad	OAXACA
Municipio	OAXACA DE JUÁREZ
Colonia	EL ARENAL
Calle	AV UNIVERSIDAD
Número	SN
Entre calle	CORPUS CRISTY
Y Calle	LUNDERIS
C.P.	68120
Referencia	SR
Distritos Federales	
Distritos Locales	DISTRITO VIII

Observaciones SO

Tamaño Ancho: 10 metros, alto: 8 metros

Tipo Anuncio PANORÁMICOS



Sistema Integral de Monitoreo de Espectaculares

Reporte de recorrido

Usuario nancy.santiago Fecha Encuesta: 3/6/2016 11:00:13 AM

Id Encuesta: 87569 - Ticket:39503 - Estatus:Autorizado

Período Electoral PRECAMPAÑA
Ámbito Local


Partido Político PARTIDO RENOVACIÓN SOCIAL
Otro Partido PARTIDO RENOVACIÓN SOCIAL PRS
Nombre Candidato SIN NOMBRE
Descripción del Cargo OTRO LOCAL
Otro Cargo GENÉRICO
Lema / Versión VOZ Y FUERZA DE OAXACA

Observaciones SIN O

Entidad OAXACA
Municipio OAXACA DE JUÁREZ
Colonia REFORMA
Calle CALZADA PORFIRIO DIAZ
Número SN
Entre calle LAS FLORES
Y Calle PRIV DE PORFIRIO DIAZ
C.P. 68020
Referencia A UN COSTADO DE LAS OFICINAS DEL IMSS
Distritos Federales
Distritos Locales DISTRITO VIII

Tamaño Ancho: 8 metros, alto: 5 metros

Tipo Anuncio MARQUESINAS



Sistema Integral de Monitoreo de Espectaculares

Reporte de recorrido

Usuario nancy.santiago Fecha Encuesta: 3/6/2016 11:27:08 AM

Id Encuesta: 87571 - Ticket:39503 - Estatus:Autorizado

Período Electoral	PRECAMPAÑA
Ámbito	Local
Partido Político	PARTIDO RENOVACIÓN SOCIAL
Otro Partido	RENOVACIÓN SOCIAL
Nombre Candidato	SIN NOMBRE
Descripción del Cargo	OTRO LOCAL
Otro Cargo	GENÉRICO
Lema / Versión	VOZ Y FUERZA DE OAXACA

Entidad	OAXACA
Municipio	OAXACA DE JUÁREZ
Colonia	LINDA VISTA
Calle	CARRETERA AL FORTIN
Número	SN
Entre calle	MICHOACÁN
Y Calle	COLIMA
C.P.	68030
Referencia	A 50 MTS DEL PUENTE PEATONAL
Distritos Federales	
Distritos Locales	DISTRITO VIII

Observaciones SO

Tamaño Ancho: 11 metros, alto: 2 metros

Tipo Anuncio MUROS



Sistema Integral de Monitoreo de Espectaculares

Reporte de recorrido

Usuario nancy.santiago Fecha Encuesta: 3/6/2016 1:13:55 PM

Id Encuesta: 87589 - Ticket:39510 - Estatus:Autorizado

Período Electoral	PRECAMPAÑA
Ámbito	Local
Partido Político	PARTIDO RENOVACIÓN SOCIAL
Otro Partido	RENOVACIÓN SOCIAL
Nombre Candidato	SIN NOMBRE
Descripción del Cargo	OTRO LOCAL
Otro Cargo	GENÉRICO
Lema / Versión	VOZ Y FUERZA DE OAXACA

Entidad	OAXACA
Municipio	OAXACA DE JUÁREZ
Colonia	ARENAL
Calle	AV UNIVERSIDAD
Número	SN
Entre calle	LINDEROS
Y Calle	CORPUS CRISTI
C.P.	68126
Referencia	FRENTE A CANCHAS DE FÚTBOL
Distritos Federales	
Distritos Locales	DISTRITO VIII

Observaciones S.O

Tamaño Ancho: 8 metros, alto: 5 metros

Tipo Anuncio PANORÁMICOS



Sistema Integral de Monitoreo de Espectaculares

Reporte de recorrido

Usuario juancarlos.silva Fecha Encuesta: 2/3/2016 10:55:54 AM

Id Encuesta: 85098 - Ticket:38930 - Estatus:Autorizado

Período Electoral	PRECAMPAÑA
Ámbito	Local
Partido Político	PARTIDO REVOLUCIONARIO INSTITUCIONAL
Otro Partido	
Nombre Candidato	GENERICO
Descripción del Cargo	OTRO LOCAL
Otro Cargo	GENERICO
Lema / Versión	CAMBIO 16

Entidad	OAXACA
Municipio	OAXACA DE JUÁREZ
Colonia	GUADALUPE VICTORIA
Calle	A VENIDA CONSTITUYES
Número	202
Entre calle	ADOLFO LOPEZ MATEOS
Y Calle	AVILA CAMACHO
C.P.	68280
Referencia	REF GALINDO
Distritos Federales	
Distritos Locales	DISTRITO VIII

Observaciones SO

Tamaño Ancho: 14 metros, alto: 4 metros

Tipo Anuncio PANORÁMICOS



Sistema Integral de Monitoreo de Espectaculares

Reporte de recorrido

Usuario juancarlos.silva Fecha Encuesta: 2/3/2016 10:59:01 AM

Id Encuesta: 85099 - Ticket:38930 - Estatus:Autorizado

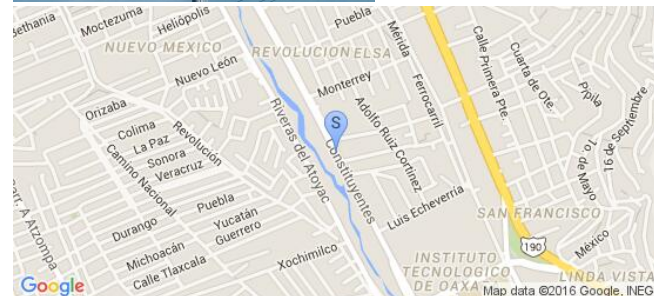

Período Electoral	PRECAMPAÑA
Ámbito	Local
Partido Político	PARTIDO REVOLUCIONARIO INSTITUCIONAL
Otro Partido	
Nombre Candidato	GENÉRICO
Descripción del Cargo	OTRO LOCAL
Otro Cargo	GENÉRICO
Lema / Versión	CAMBIO 16

Entidad	OAXACA
Municipio	OAXACA DE JUÁREZ
Colonia	GUADALUPE VICTORIA
Calle	AVENIDA CONSTITUYE S
Número	202
Entre calle	MANUEL AVILA CAMACHO
Y Calle	ADOLFO LOPEZ MATEOS
C.P.	68280
Referencia	REF GALINDO
Distritos Federales	
Distritos Locales	DISTRITO VIII

Observaciones SO

Tamaño Ancho: 14 metros, alto: 4 metros

Tipo Anuncio PANORÁMICOS



Sistema Integral de Monitoreo de Espectaculares

Reporte de recorrido

Usuario juancarlos.silva Fecha Encuesta: 2/3/2016 11:07:02 AM

Id Encuesta: 85100 - Ticket:38930 - Estatus:Autorizado

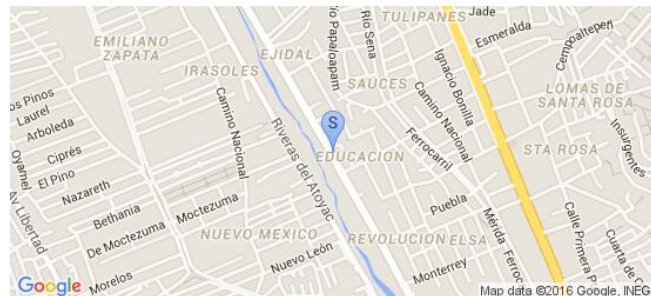
Período Electoral	PRECAMPAÑA
Ámbito	Local
Partido Político	PARTIDO REVOLUCIONARIO INSTITUCIONAL
Otro Partido	
Nombre Candidato	GENÉRICO
Descripción del Cargo	OTRO LOCAL
Otro Cargo	GENÉRICO
Lema / Versión	CAMBIO 16

Entidad	OAXACA
Municipio	OAXACA DE JUÁREZ
Colonia	EDUCACIÓN
Calle	AVENIDA RIBERAS DEL ATOYAC
Número	SN
Entre calle	JOSE VASCONSELOS
Y Calle	PRIVADA DE RAFAEL RAMIREZ
C.P.	68010
Referencia	MARISCOS EL BARQUITO
Distritos Federales	
Distritos Locales	DISTRITO VIII

Observaciones SO

Tamaño Ancho: 14 metros, alto: 4 metros

Tipo Anuncio MARQUESINAS



Sistema Integral de Monitoreo de Espectaculares

Reporte de recorrido

Usuario juancarlos.silva Fecha Encuesta: 2/3/2016 11:33:40 AM

Id Encuesta: 85130 - Ticket:38944 - Estatus:Autorizado

Período Electoral PRECampaña
Ámbito Local

Partido Político PARTIDO REVOLUCIONARIO INSTITUCIONAL
Otro Partido
Nombre Candidato GENÉRICO
Descripción del Cargo OTRO LOCAL
Otro Cargo GENÉRICO
Lema / Versión CAMBIO 16

Observaciones SO

Entidad OAXACA
Municipio SAN JACINTO AMILPAS
Colonia RANCHO EL PILAR
Calle AVENIDA RIBERAS DEL ATOYAC
Número SN
Entre calle ARROYO
Y Calle CARRETERA INTERNACIONAL
C.P. 68018
Referencia DEPÓSITO LA GOTA
Distritos Federales
Distritos Locales DISTRITO VIII

Tamaño Ancho: 12 metros, alto: 6 metros

Tipo Anuncio PANORÁMICOS



Sistema Integral de Monitoreo de Espectaculares

Reporte de recorrido

Usuario juancarlos.silva Fecha Encuesta: 2/3/2016 11:37:24 AM

Id Encuesta: 85131 - Ticket:38944 - Estatus:Autorizado

Período Electoral PRECampaña
Ámbito Local


Partido Político PARTIDO REVOLUCIONARIO INSTITUCIONAL
Otro Partido
Nombre Candidato GENÉRICO
Descripción del Cargo OTRO LOCAL
Otro Cargo GENÉRICO
Lema / Versión CAMBIO 16

Observaciones SO

Entidad OAXACA
Municipio SAN JACINTO AMILPAS
Colonia RANCHO EL PILAR
Calle AVENIDA RIBERAS DEL ATOYAC
Número SN
Entre calle ARROYO
Y Calle CARRETERA INTERNACIONAL
C.P. 68275
Referencia DEPÓSITO LA GOTA
Distritos Federales
Distritos Locales DISTRITO VIII

Tamaño Ancho: 12 metros, alto: 6 metros

Tipo Anuncio PANORÁMICOS



Sistema Integral de Monitoreo de Espectaculares

Reporte de recorrido

Usuario juancarlos.silva Fecha Encuesta: 2/4/2016 10:37:39 AM

Id Encuesta: 85227 - Ticket:38973 - Estatus: Autorizado

Período Electoral	PRECAMPAÑA
Ámbito	Local
Partido Político	PARTIDO REVOLUCIONARIO INSTITUCIONAL
Otro Partido	
Nombre Candidato	GENÉRICO
Descripción del Cargo	OTRO LOCAL
Otro Cargo	GENÉRICO
Lema / Versión	CAMBIO 16

Entidad	OAXACA
Municipio	SANTA CRUZ XOXOCOTLÁN
Colonia	LA ORQUETA
Calle	BLVD GUADALUPE HINOJOSA
Número	SN
Entre calle	TERCERA PRIVADA DE AVENIDA FERROCARRIL
Y Calle	MONTE
C.P.	71238
Referencia	SR
Distritos Federales	
Distritos Locales	DISTRITO VIII

Observaciones SO

Tamaño Ancho: 12 metros, alto: 7 metros

Tipo Anuncio PANORÁMICOS



Sistema Integral de Monitoreo de Espectaculares
Reporte de recorrido

Usuario juancarlos.silva Fecha Encuesta: 2/4/2016 11:26:15 AM

Id Encuesta: 85228 - Ticket:38973 - Estatus:Autorizado

Período Electoral	PRECAMPAÑA
Ámbito	Local
Partido Político	PARTIDO REVOLUCIONARIO INSTITUCIONAL
Otro Partido	
Nombre Candidato	CHRUSTIAN SANTIAGO
Descripción del Cargo	OTRO LOCAL
Otro Cargo	CONCEJAL MUNICIPAL
Lema / Versión	EL LIBITO

Entidad	OAXACA
Municipio	SANTA CRUZ XOXCOTLÁN
Colonia	UNION
Calle	CARRETERA ANT CUILAPAM
Número	SN
Entre calle	FRATERNIDAD
Y Calle	JOSR MARIA VELAZCO
C.P.	71233
Referencia	REF ANTONIO
Distritos Federales	
Distritos Locales	DISTRITO VIII

Observaciones SO

Tamaño Ancho: 12 metros, alto: 2 metros

Tipo Anuncio MUROS


Sistema Integral de Monitoreo de Espectaculares

Reporte de recorrido

Usuario juancarlos.silva Fecha Encuesta: 2/4/2016 11:44:36 AM

Id Encuesta: 85230 - Ticket:38973 - Estatus:Autorizado

Período Electoral	PRECAMPAÑA
Ámbito	Local
Partido Político	PARTIDO REVOLUCIONARIO INSTITUCIONAL
Otro Partido	
Nombre Candidato	CHRISTIAN SANTIAGO
Descripción del Cargo	OTRO LOCAL
Otro Cargo	CONCEJAL MUNICIPAL
Lema / Versión	SL

Entidad	OAXACA
Municipio	SANTA CRUZ XOXOCOTLÁN
Colonia	ESQUIPULAS
Calle	CARRETERA A ZAACHILA
Número	SN
Entre calle	PRIMERO DE MAYO
Y Calle	ESQUINA
C.P.	71230
Referencia	SR
Distritos Federales	
Distritos Locales	DISTRITO VIII

Observaciones SO

Tamaño Ancho: 80 metros, alto: 2 metros

Tipo Anuncio MUROS



Sistema Integral de Monitoreo de Espectaculares

Reporte de recorrido

Usuario juancarlos.silva Fecha Encuesta: 2/4/2016 12:03:09 PM

Id Encuesta: 85231 - Ticket:38973 - Estatus: Autorizado

Período Electoral	PRECAMPAÑA
Ámbito	Local
Partido Político	PARTIDO REVOLUCIONARIO INSTITUCIONAL
Otro Partido	
Nombre Candidato	CHRISTIAN SANTIAGO
Descripción del Cargo	OTRO LOCAL
Otro Cargo	CONCEJAL MUNICIPAL
Lema / Versión	SL

Entidad	OAXACA
Municipio	SANTA CRUZ XOXOCOTLÁN
Colonia	EX GARITA
Calle	CAMINO ANT A XOXO
Número	SN
Entre calle	CAMINO RANCHO ESCONDIDO
Y Calle	PALESTINA
C.P.	71233
Referencia	PUERTA
Distritos Federales	
Distritos Locales	DISTRITO VIII

Observaciones SO

Tamaño Ancho: 14 metros, alto: 2 metros

Tipo Anuncio MUROS



Sistema Integral de Monitoreo de Espectaculares

Reporte de recorrido

Usuario juancarlos.silva Fecha Encuesta: 2/4/2016 12:16:35 PM

Id Encuesta: 85233 - Ticket:38973 - Estatus: Autorizado

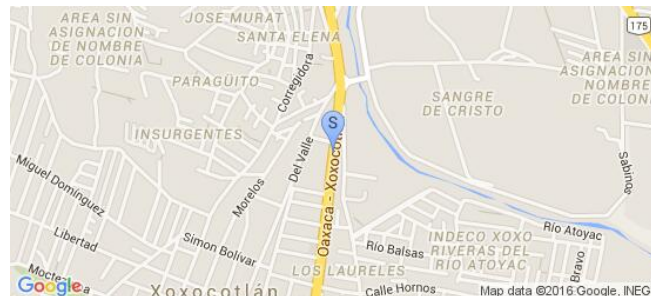
Período Electoral	PRECAMPAÑA
Ámbito	Local
Partido Político	PARTIDO REVOLUCIONARIO INSTITUCIONAL
Otro Partido	
Nombre Candidato	CHRISTIAN SANTIAGO
Descripción del Cargo	OTRO LOCAL
Otro Cargo	CONCEJAL MUNICIPAL
Lema / Versión	SL

Entidad	OAXACA
Municipio	SANTA CRUZ XOXOCOTLÁN
Colonia	EX GARITA
Calle	AVENIDA FERROCARRIL
Número	SN
Entre calle	PALESTINA
Y Calle	PEIV RANCHO ESCINDIDO
C.P.	71233
Referencia	FRENTE AUTOCLUTH
Distritos Federales	
Distritos Locales	DISTRITO VIII

Observaciones SO

Tamaño Ancho: 12 metros, alto: 2 metros

Tipo Anuncio MUROS



Sistema Integral de Monitoreo de Espectaculares

Reporte de recorrido

Usuario juancarlos.silva Fecha Encuesta: 2/4/2016 12:24:28 PM

Id Encuesta: 85234 - Ticket:38973 - Estatus:Autorizado

Período Electoral	PRECAMPAÑA
Ámbito	Local
Partido Político	PARTIDO REVOLUCIONARIO INSTITUCIONAL
Otro Partido	
Nombre Candidato	CHRISTIAN SANTIAGO
Descripción del Cargo	OTRO LOCAL
Otro Cargo	CONCEJAL MUNICIPAL
Lema / Versión	SL

Entidad	OAXACA
Municipio	SANTA CRUZ XOXCOTLÁN
Colonia	INDECO XOZO
Calle	AVENIDA FERROCARRIL
Número	SN
Entre calle	HORNOS
Y Calle	PRICADA 1ERA LAURELES
C.P.	71233
Referencia	SEMAFOROS
Distritos Federales	
Distritos Locales	DISTRITO VIII

Observaciones SO

Tamaño Ancho: 12 metros, alto: 2 metros

Tipo Anuncio MUROS



Sistema Integral de Monitoreo de Espectaculares

Reporte de recorrido

Usuario juancarlos.silva Fecha Encuesta: 2/5/2016 3:51:05 PM

Id Encuesta: 85430 - Ticket:39026 - Estatus:No autorizado

Período Electoral PRECAMPAÑA
Ámbito Local

Partido Político PARTIDO REVOLUCIONARIO INSTITUCIONAL
Otro Partido
Nombre Candidato GENÉRICO
Descripción del Cargo OTRO LOCAL
Otro Cargo GENÉRICO
Lema / Versión CAMBIO 16

Observaciones SO

Entidad OAXACA
Municipio SAN PEDRO POCHUTLA
Colonia LIMITE
Calle CARRETERA 200
Número SN
Entre calle MONTE
Y Calle VIGIA
C.P. 70890
Referencia LIMITE POCHUTLA
Distritos Federales
Distritos Locales DISTRITO X

Tamaño Ancho: 12 metros, alto: 7 metros

Tipo Anuncio PANORÁMICOS



Sistema Integral de Monitoreo de Espectaculares

Reporte de recorrido

Usuario juancarlos.silva Fecha Encuesta: 2/5/2016 4:31:08 PM

Id Encuesta: 85432 - Ticket:39026 - Estatus:No autorizado

Período Electoral	PRECAMPAÑA
Ámbito	Local
Partido Político	PARTIDO REVOLUCIONARIO INSTITUCIONAL
Otro Partido	
Nombre Candidato	GENÉRICO
Descripción del Cargo	OTRO LOCAL
Otro Cargo	GENÉRICO
Lema / Versión	CAMBIO16

Entidad	OAXACA
Municipio	SANTA MARÍA HUATULCO
Colonia	ZAPOTE
Calle	CARRETERA 200
Número	SN
Entre calle	ENTRONQUE
Y Calle	MONTE
C.P.	70890
Referencia	GASOLINERA
Distritos Federales	
Distritos Locales	DISTRITO X

Observaciones SO

Tamaño Ancho: 14 metros, alto: 6 metros

Tipo Anuncio PANORÁMICOS



Sistema Integral de Monitoreo de Espectaculares

Reporte de recorrido

Usuario juancarlos.silva Fecha Encuesta: 2/9/2016 10:13:02 AM

Id Encuesta: 85661 - Ticket:39056 - Estatus:No autorizado

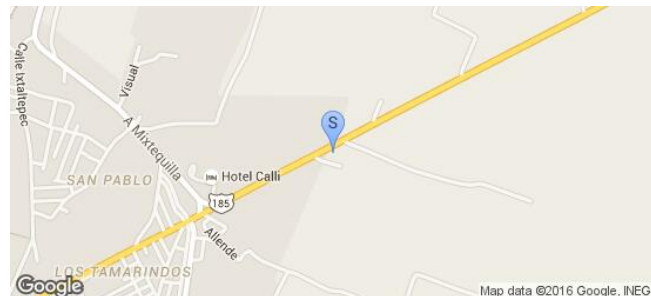
Período Electoral	PRECAMPAÑA
Ámbito	Local
Partido Político	PARTIDO REVOLUCIONARIO INSTITUCIONAL
Otro Partido	
Nombre Candidato	GENÉRICO
Descripción del Cargo	OTRO LOCAL
Otro Cargo	GENÉRICO
Lema / Versión	SUMATE

Entidad	OAXACA
Municipio	SANTO DOMINGO TEHUANTEPEC
Colonia	VIXIANA
Calle	CARRETERA TRANSISMICA
Número	SN
Entre calle	ENTRADA A ZONA WABE
Y Calle	MONTE
C.P.	70760
Referencia	RANCHO LAS PALMAS
Distritos Federales	
Distritos Locales	DISTRITO V

Observaciones SO

Tamaño Ancho: 9 metros, alto: 2 metros

Tipo Anuncio MUROS



Sistema Integral de Monitoreo de Espectaculares

Reporte de recorrido

Usuario juancarlos.silva Fecha Encuesta: 2/9/2016 10:31:16 AM

Id Encuesta: 85663 - Ticket:39056 - Estatus:No autorizado

Período Electoral PRECampaña
Ámbito Local

Partido Político PARTIDO REVOLUCIONARIO INSTITUCIONAL
Otro Partido
Nombre Candidato GENÉRICO
Descripción del Cargo OTRO LOCAL
Otro Cargo GENÉRICO
Lema / Versión SUMATE

Observaciones SO

Entidad OAXACA
Municipio SANTO DOMINGO TEHUANTEPEC
Colonia BARRIO SANTA MARIA
Calle CARRETERA TRANSISMICA
Número SN
Entre calle MARGARTO M GUZMÁN
Y Calle PLUTARCO GALLEGOS
C.P. 70760
Referencia CASA 3 PISOS
Distritos Federales
Distritos Locales DISTRITO V

Tamaño Ancho: 10 metros, alto: 1.5 metros

Tipo Anuncio MUROS



Sistema Integral de Monitoreo de Espectaculares

Reporte de recorrido

Usuario juancarlos.silva Fecha Encuesta: 2/9/2016 10:55:44 AM

Id Encuesta: 85667 - Ticket:39056 - Estatus:No autorizado

Período Electoral	PRECAMPAÑA
Ámbito	Local
Partido Político	PARTIDO REVOLUCIONARIO INSTITUCIONAL
Otro Partido	
Nombre Candidato	GENÉRICO
Descripción del Cargo	OTRO LOCAL
Otro Cargo	GENÉRICO
Lema / Versión	SUMATE

Entidad	OAXACA
Municipio	SANTO DOMINGO TEHUANTEPEC
Colonia	GUIENGOLA
Calle	SN
Número	SN
Entre calle	CAMINO TRANSISMICA
Y Calle	SN
C.P.	70760
Referencia	FRENTE PREPARATORIA 4
Distritos Federales	
Distritos Locales	DISTRITO V

Observaciones SO

Tamaño Ancho: 10 metros, alto: 2 metros

Tipo Anuncio MUROS



Sistema Integral de Monitoreo de Espectaculares

Reporte de recorrido

Usuario juancarlos.silva Fecha Encuesta: 2/9/2016 11:52:13 AM

Id Encuesta: 85670 - Ticket:39056 - Estatus:No autorizado

Período Electoral	PRECAMPAÑA
Ámbito	Local
Partido Político	PARTIDO REVOLUCIONARIO INSTITUCIONAL
Otro Partido	
Nombre Candidato	GENÉRICO
Descripción del Cargo	OTRO LOCAL
Otro Cargo	GENÉRICO
Lema / Versión	CAMBIÓ 16

Entidad	OAXACA
Municipio	SANTO DOMINGO TEHUANTEPEC
Colonia	JUAREZ
Calle	CRISTÓBAL COLON
Número	SN
Entre calle	REFORMA
Y Calle	CHIAPAS
C.P.	70760
Referencia	SR
Distritos Federales	
Distritos Locales	DISTRITO V

Observaciones SO

Tamaño Ancho: 14 metros, alto: 6 metros

Tipo Anuncio PANORÁMICOS



Sistema Integral de Monitoreo de Espectaculares

Reporte de recorrido

Usuario juancarlos.silva Fecha Encuesta: 2/9/2016 12:17:26 PM

Id Encuesta: 85713 - Ticket:39061 - Estatus:No autorizado

Período Electoral PRECampaña
Ámbito Local

Partido Político PARTIDO REVOLUCIONARIO INSTITUCIONAL
Otro Partido
Nombre Candidato GENÉRICO
Descripción del Cargo OTRO LOCAL
Otro Cargo GENÉRICO
Lema / Versión SUMATE

Observaciones SO

Entidad OAXACA
Municipio SANTO DOMINGO TEHUANTEPEC
Colonia BARRIO SANTA CRUZ
Calle CARRETERA TRANSISMICA
Número SN
Entre calle PRINCIPAL
Y Calle AV UNIVERSIDAD
C.P. 70760
Referencia SR
Distritos Federales
Distritos Locales DISTRITO V

Tamaño Ancho: 2 metros, alto: 8 metros

Tipo Anuncio MUROS



Sistema Integral de Monitoreo de Espectaculares
Reporte de recorrido

Usuario juancarlos.silva Fecha Encuesta: 2/9/2016 12:20:18 PM

Id Encuesta: 85714 - Ticket:39061 - Estatus:No autorizado

Período Electoral	PRECAMPAÑA
Ámbito	Local

Partido Político	PARTIDO REVOLUCIONARIO INSTITUCIONAL
Otro Partido	
Nombre Candidato	GENÉRICO
Descripción del Cargo	OTRO LOCAL
Otro Cargo	GENÉRICO
Lema / Versión	SUMATE

Observaciones	SO
----------------------	----

Entidad	OAXACA
Municipio	SANTO DOMINGO TEHUANTEPEC
Colonia	BARRIO SANTA CRUZ
Calle	CARRETERA TRANSISMICA
Número	SB
Entre calle	AV UNIVERSIDAD
Y Calle	SN
C.P.	70760
Referencia	DIAGNISTICO ELÉCTRICO
Distritos Federales	
Distritos Locales	DISTRITO V

Tamaño	Ancho: 10 metros, alto: 2.5 metros
---------------	------------------------------------



Tipo Anuncio	MUROS
---------------------	-------



Sistema Integral de Monitoreo de Espectaculares

Reporte de recorrido

Usuario juancarlos.silva Fecha Encuesta: 2/9/2016 1:03:17 PM

Id Encuesta: 85715 - Ticket:39061 - Estatus:No autorizado

Período Electoral PRECAMPAÑA
Ámbito Local

Partido Político PARTIDO REVOLUCIONARIO INSTITUCIONAL
Otro Partido
Nombre Candidato GENÉRICO
Descripción del Cargo OTRO LOCAL
Otro Cargo GENÉRICO
Lema / Versión CAMBIÓ 16

Observaciones SO

Entidad OAXACA
Municipio SALINA CRUZ
Colonia HIDALGO PTE
Calle CARRETERA TRANSISMICA
Número SN
Entre calle COLIMA
Y Calle TLAXCALA
C.P. 70610
Referencia REFACCIONARIA ATLAS
Distritos Federales
Distritos Locales DISTRITO V

Tamaño Ancho: 13 metros, alto: 6 metros

Tipo Anuncio PANORÁMICOS



Sistema Integral de Monitoreo de Espectaculares

Reporte de recorrido

Usuario juancarlos.silva Fecha Encuesta: 2/9/2016 1:28:17 PM

Id Encuesta: 85717 - Ticket:39061 - Estatus:No autorizado

Período Electoral	PRECAMPAÑA
Ámbito	Local
Partido Político	PARTIDO REVOLUCIONARIO INSTITUCIONAL
Otro Partido	
Nombre Candidato	GENÉRICO
Descripción del Cargo	OTRO LOCAL
Otro Cargo	GENÉRICO
Lema / Versión	SUMATE

Entidad	OAXACA
Municipio	SANTO DOMINGO TEHUANTEPEC
Colonia	SIGLO XXI
Calle	CARRETERA TRANSISMICA
Número	SN
Entre calle	TEHUANTEPEC
Y Calle	SN
C.P.	70760
Referencia	FRENTE LTH
Distritos Federales	
Distritos Locales	DISTRITO V

Observaciones SO

Tamaño Ancho: 12 metros, alto: 2 metros

Tipo Anuncio MUROS



Sistema Integral de Monitoreo de Espectaculares

Reporte de recorrido

Usuario juancarlos.silva Fecha Encuesta: 2/9/2016 1:36:12 PM

Id Encuesta: 85718 - Ticket:39061 - Estatus:No autorizado


Período Electoral	PRECAMPAÑA
Ámbito	Local
Partido Político	PARTIDO REVOLUCIONARIO INSTITUCIONAL
Otro Partido	
Nombre Candidato	GENÉRICO
Descripción del Cargo	OTRO LOCAL
Otro Cargo	GENÉRICO
Lema / Versión	SU MATE

Entidad	OAXACA
Municipio	SANTO DOMINGO TEHUANTEPEC
Colonia	BARRIO SANTA MARIA
Calle	IGNACIO NARISCAL
Número	SN
Entre calle	CARRETERA TRANSISMICA
Y Calle	AVENIDA FERROCARRIL
C.P.	70760
Referencia	SR
Distritos Federales	
Distritos Locales	DISTRITO V

Observaciones SO

Tamaño Ancho: 9 metros, alto: 1 metros

Tipo Anuncio MUROS



Sistema Integral de Monitoreo de Espectaculares

Reporte de recorrido

Usuario juancarlos.silva Fecha Encuesta: 2/10/2016 3:07:30 PM

Id Encuesta: 85887 - Ticket:39088 - Estatus:No autorizado

Período Electoral	PRECAMPAÑA
Ámbito	Local
Partido Político	PARTIDO REVOLUCIONARIO INSTITUCIONAL
Otro Partido	
Nombre Candidato	CARMELITA CHIÑAS
Descripción del Cargo	OTRO LOCAL
Otro Cargo	GENÉRICO
Lema / Versión	SL

Entidad	OAXACA
Municipio	HEROICA CIUDAD DE JUCHITÁN DE ZARAGOZA
Colonia	21 DE MARZO
Calle	CARRETERA PANAMERICANA
Número	SN
Entre calle	CARRETERA CANAL 33
Y Calle	SN
C.P.	70000
Referencia	DEPORTIVO JUCHITAN
Distritos Federales	
Distritos Locales	DISTRITO VII

Observaciones SO

Tamaño Ancho: 20 metros, alto: 5 metros

Tipo Anuncio MUROS



Sistema Integral de Monitoreo de Espectaculares

Reporte de recorrido

Usuario nancy.santiago Fecha Encuesta: 2/16/2016 10:24:54 AM

Id Encuesta: 86276 - Ticket:39169 - Estatus:No autorizado

Período Electoral	PRECAMPAÑA
Ámbito	Local
Partido Político	PARTIDO REVOLUCIONARIO INSTITUCIONAL
Otro Partido	
Nombre Candidato	ALEJANDRO MURAT
Descripción del Cargo	GOBERNADOR
Otro Cargo	
Lema / Versión	JUNTOS SI PODEMOS

Entidad	OAXACA
Municipio	SANTA LUCÍA DEL CAMINO
Colonia	SANTA MARIA IXCOTEL
Calle	CARRETERA INTERNACIONAL
Número	SN
Entre calle	16 DE SEPTIEMBRE
Y Calle	PRIV CEDROS
C.P.	71228
Referencia	CERCA DE ZONA MILITAR
Distritos Federales	
Distritos Locales	DISTRITO IX

Observaciones SO

Tamaño Ancho: 4 metros, alto: 6 metros

Tipo Anuncio PANORÁMICOS



Sistema Integral de Monitoreo de Espectaculares

Reporte de recorrido

Usuario juancarlos.silva Fecha Encuesta: 2/16/2016 10:21:35 AM

Id Encuesta: 86283 - Ticket:39176 - Estatus: Autorizado


Período Electoral	PRECAMPAÑA
Ámbito	Local
Partido Político	PARTIDO REVOLUCIONARIO INSTITUCIONAL
Otro Partido	
Nombre Candidato	ALEJANDRO MURAT HINOJOSA
Descripción del Cargo	GOBERNADOR
Otro Cargo	
Lema / Versión	SI PIDEMIS JUNTOS

Entidad	OAXACA
Municipio	OAXACA DE JUÁREZ
Colonia	PLAZA DEL VALLE
Calle	AV UNIVERSIDAD
Número	SN
Entre calle	AV DE LA CAMPIÑA
Y Calle	AV DIAGONAL UNIVERSIDAD
C.P.	68000
Referencia	SAMS
Distritos Federales	
Distritos Locales	DISTRITO VIII

Observaciones	SO
----------------------	----

Tamaño	Ancho: 6 metros, alto: 6 metros
---------------	---------------------------------

Tipo Anuncio	CAJAS DE LUZ
---------------------	--------------



Sistema Integral de Monitoreo de Espectaculares

Reporte de recorrido

Usuario juancarlos.silva Fecha Encuesta: 2/16/2016 10:38:33 AM

Id Encuesta: 86285 - Ticket:39176 - Estatus: Autorizado


Período Electoral	PRECAMPAÑA
Ámbito	Local
Partido Político	PARTIDO REVOLUCIONARIO INSTITUCIONAL
Otro Partido	
Nombre Candidato	ALEJANDRO MURAT HINOJOSA
Descripción del Cargo	GOBERNADOR
Otro Cargo	
Lema / Versión	JUNTIS PODEMOS

Entidad	OAXACA
Municipio	OAXACA DE JUÁREZ
Colonia	CANDIANI
Calle	AV UNIVERSIDAD
Número	SN
Entre calle	QUINTA AGUILAS
Y Calle	AV DIAGONAL UNIVERSIDAD
C.P.	68000
Referencia	PLAZA OAXACA
Distritos Federales	
Distritos Locales	DISTRITO VIII

Observaciones SO

Tamaño Ancho: 6 metros, alto: 6 metros

Tipo Anuncio CAJAS DE LUZ



Sistema Integral de Monitoreo de Espectaculares
Reporte de recorrido

Usuario juancarlos.silva Fecha Encuesta: 2/16/2016 11:05:59 AM



Id Encuesta: 86288 - Ticket:39176 - Estatus:Autorizado

Período Electoral	PRECAMPAÑA
Ámbito	Local
Partido Político	PARTIDO REVOLUCIONARIO INSTITUCIONAL
Otro Partido	
Nombre Candidato	ALEJANDRO MURAT HINOJOSA
Descripción del Cargo	GOBERNADOR
Otro Cargo	
Lema / Versión	JUNTOS SI PODEMOS

Entidad	OAXACA
Municipio	OAXACA DE JUÁREZ
Colonia	EL ARENAL
Calle	AV UNIVERSIDAD
Número	SN
Entre calle	LINDEROS
Y Calle	CORPYS CRISTY
C.P.	68120
Referencia	SR
Distritos Federales	
Distritos Locales	DISTRITO VIII

Observaciones SO

Tamaño Ancho: 80 metros, alto: 2 metros

Tipo Anuncio MUROS


Sistema Integral de Monitoreo de Espectaculares

Reporte de recorrido

Usuario juancarlos.silva Fecha Encuesta: 2/16/2016 11:20:53 AM

Id Encuesta: 86290 - Ticket:39176 - Estatus:Autorizado

Período Electoral	PRECAMPAÑA
Ámbito	Local
Partido Político	PARTIDO REVOLUCIONARIO INSTITUCIONAL
Otro Partido	
Nombre Candidato	ALEJANDRO MURAT HINOJOSA
Descripción del Cargo	GOBERNADOR
Otro Cargo	
Lema / Versión	JUNTOS SI PODEMOS

Entidad	OAXACA
Municipio	OAXACA DE JUÁREZ
Colonia	5 SEÑORES
Calle	EDUARDO VASCONCELOS
Número	SN
Entre calle	ALFONSO REYES
Y Calle	AV FERROCARRIL
C.P.	68120
Referencia	SR
Distritos Federales	
Distritos Locales	DISTRITO VIII

Observaciones SO

Tamaño Ancho: 12 metros, alto: 6 metros

Tipo Anuncio MARQUESINAS



Sistema Integral de Monitoreo de Espectaculares

Reporte de recorrido

Usuario juancarlos.silva Fecha Encuesta: 2/16/2016 11:25:13 AM

Id Encuesta: 86291 - Ticket:39176 - Estatus:Autorizado

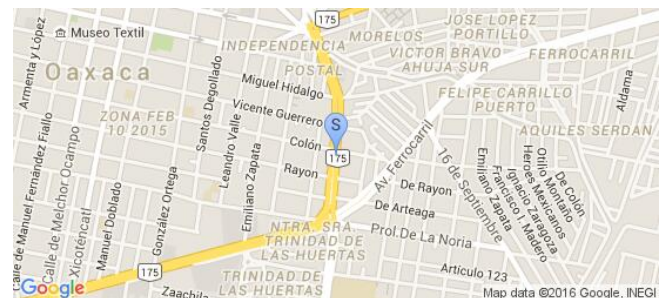

Período Electoral	PRECAMPAÑA
Ámbito	Local
Partido Político	PARTIDO REVOLUCIONARIO INSTITUCIONAL
Otro Partido	
Nombre Candidato	ALEJANDRO MURAT HINOJOSA
Descripción del Cargo	GOBERNADOR
Otro Cargo	
Lema / Versión	JUNTOS SI PODEMOS

Entidad	OAXACA
Municipio	OAXACA DE JUÁREZ
Colonia	JOSE VASCONCELOS
Calle	AV EDUARDO VASCONCELOS
Número	SN
Entre calle	ALFONSO CASO
Y Calle	LUIS URBINA
C.P.	68120
Referencia	SR
Distritos Federales	
Distritos Locales	DISTRITO VIII

Observaciones SO

Tamaño Ancho: 5 metros, alto: 7 metros

Tipo Anuncio MARQUESINAS



Sistema Integral de Monitoreo de Espectaculares

Reporte de recorrido

Usuario nancy.santiago Fecha Encuesta: 2/16/2016 11:39:14 AM

Id Encuesta: 86293 - Ticket:39177 - Estatus: Autorizado

Período Electoral	PRECAMPAÑA
Ámbito	Local
Partido Político	PARTIDO REVOLUCIONARIO INSTITUCIONAL
Otro Partido	
Nombre Candidato	ALEJANDRO MURAT
Descripción del Cargo	GOBERNADOR
Otro Cargo	
Lema / Versión	JUNTOS SI PODEMOS

Entidad	OAXACA
Municipio	SANTA LUCÍA DEL CAMINO
Colonia	JOSE LOPEZ PORTILLO
Calle	AV FERROCARRIL
Número	SN
Entre calle	ORIENTE UNO
Y Calle	NORTE UNO
C.P.	68100
Referencia	FRENTE AUTOSERVICIOS ARA
Distritos Federales	
Distritos Locales	DISTRITO IX

Observaciones SO

Tamaño Ancho: 2 metros, alto: 4 metros

Tipo Anuncio VALLAS



Sistema Integral de Monitoreo de Espectaculares

Reporte de recorrido

Usuario nancy.santiago Fecha Encuesta: 2/16/2016 11:45:14 AM

Id Encuesta: 86304 - Ticket:39179 - Estatus: Autorizado

Período Electoral	PRECAMPAÑA
Ámbito	Local
Partido Político	PARTIDO REVOLUCIONARIO INSTITUCIONAL
Otro Partido	
Nombre Candidato	ALEJANDRO MURAT
Descripción del Cargo	GOBERNADOR
Otro Cargo	
Lema / Versión	JUNTOS SI PODEMOS

Entidad	OAXACA
Municipio	SANTA LUCÍA DEL CAMINO
Colonia	JOSE LOPEZ PORTILLO
Calle	AV FERROCARRIL
Número	SN
Entre calle	ORIENTE UNO
Y Calle	NORTE UNO
C.P.	68100
Referencia	FRENTE AUTOSERVICIO ARA
Distritos Federales	
Distritos Locales	DISTRITO IX

Observaciones SO

Tamaño Ancho: 2 metros, alto: 4 metros

Tipo Anuncio VALLAS



Sistema Integral de Monitoreo de Espectaculares

Reporte de recorrido

Usuario nancy.santiago Fecha Encuesta: 2/16/2016 12:27:49 PM

Id Encuesta: 86328 - Ticket:39185 - Estatus:Autorizado

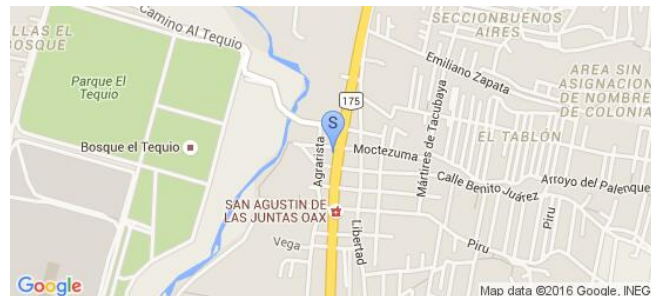
Período Electoral	PRECAMPAÑA
Ámbito	Local
Partido Político	PARTIDO REVOLUCIONARIO INSTITUCIONAL
Otro Partido	
Nombre Candidato	ALEJANDRO MURAT
Descripción del Cargo	GOBERNADOR
Otro Cargo	
Lema / Versión	JUNTOS SI PODEMOS

Entidad	OAXACA
Municipio	SAN AGUSTÍN DE LAS JUNTAS
Colonia	CENTRO
Calle	CARRETERA OAX PUERTO ESCONDIDO
Número	SN
Entre calle	MOCTEZUMA
Y Calle	PIRU
C.P.	71238
Referencia	A 50 MTS DE PUENTE PEATONAL
Distritos Federales	
Distritos Locales	DISTRITO IX

Observaciones S.O

Tamaño Ancho: 6 metros, alto: 6 metros

Tipo Anuncio MARQUESINAS



Sistema Integral de Monitoreo de Espectaculares

Reporte de recorrido

Usuario nancy.santiago Fecha Encuesta: 2/16/2016 12:35:21 PM

Id Encuesta: 86336 - Ticket:39188 - Estatus:Autorizado

Período Electoral	PRECAMPAÑA
Ámbito	Local
Partido Político	PARTIDO REVOLUCIONARIO INSTITUCIONAL
Otro Partido	
Nombre Candidato	ALEJANDRO MURAT
Descripción del Cargo	GOBERNADOR
Otro Cargo	
Lema / Versión	JUNTOS SI PODEMOS

Entidad	OAXACA
Municipio	SAN AGUSTÍN DE LAS JUNTAS
Colonia	CENTRO
Calle	CARRETERA OAX PUERTO ESCONDIDO
Número	SN
Entre calle	MOCTEZUMA
Y Calle	PIRU
C.P.	71238
Referencia	A 50 MTS PUENTE PEATONAL
Distritos Federales	
Distritos Locales	DISTRITO IX

Observaciones S.O

Tamaño Ancho: 6 metros, alto: 6 metros

Tipo Anuncio MARQUESINAS



Sistema Integral de Monitoreo de Espectaculares

Reporte de recorrido

Usuario nancy.santiago Fecha Encuesta: 2/16/2016 12:39:06 PM

Id Encuesta: 86337 - Ticket:39189 - Estatus:Autorizado

Período Electoral	PRECAMPAÑA
Ámbito	Local
Partido Político	PARTIDO REVOLUCIONARIO INSTITUCIONAL
Otro Partido	
Nombre Candidato	ALEJANDRO MURAT
Descripción del Cargo	GOBERNADOR
Otro Cargo	
Lema / Versión	JUNTOS SI PODEMOS

Entidad	OAXACA
Municipio	SAN AGUSTÍN DE LAS JUNTAS
Colonia	CENTRO
Calle	CARRETERA PUERTO ESCONDIDO OAXACA
Número	SN
Entre calle	MOCTEZUMA
Y Calle	PIRU
C.P.	71238
Referencia	A 50 MTS PUENTE PEATONAL
Distritos Federales	
Distritos Locales	DISTRITO IX

Observaciones S.O

Tamaño Ancho: 6 metros, alto: 3 metros

Tipo Anuncio MUROS



Sistema Integral de Monitoreo de Espectaculares

Reporte de recorrido

Usuario nancy.santiago Fecha Encuesta: 2/16/2016 12:43:28 PM

Id Encuesta: 86338 - Ticket:39190 - Estatus: Autorizado

Período Electoral	PRECAMPAÑA
Ámbito	Local
Partido Político	PARTIDO REVOLUCIONARIO INSTITUCIONAL
Otro Partido	
Nombre Candidato	ALEJANDRO MURAT
Descripción del Cargo	GOBERNADOR
Otro Cargo	
Lema / Versión	JUNTOS SI PODEMOS

Entidad	OAXACA
Municipio	SAN AGUSTÍN DE LAS JUNTAS
Colonia	CENTRO
Calle	CARRETERA PUERTO ESCONDIDO OAX
Número	SN
Entre calle	MOCTEZUMA
Y Calle	PIRU
C.P.	71238
Referencia	A 50 MTS PUENTE PEATONAL
Distritos Federales	
Distritos Locales	DISTRITO IX

Observaciones S.O

Tamaño Ancho: 6 metros, alto: 3 metros

Tipo Anuncio MUROS



Sistema Integral de Monitoreo de Espectaculares

Reporte de recorrido

Usuario juancarlos.silva Fecha Encuesta: 2/16/2016 11:35:19 AM

Id Encuesta: 86339 - Ticket:39191 - Estatus:Autorizado

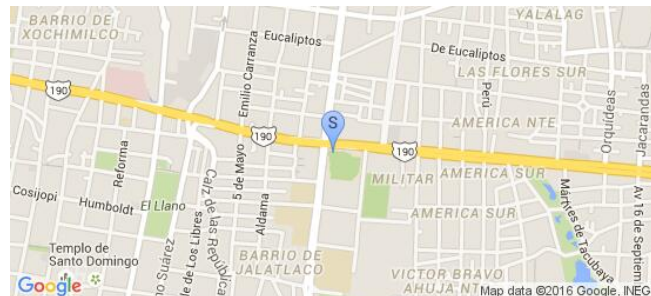

Período Electoral	PRECAMPAÑA
Ámbito	Local
Partido Político	PARTIDO REVOLUCIONARIO INSTITUCIONAL
Otro Partido	
Nombre Candidato	ALEJANDRO MURAT HINOJOSA
Descripción del Cargo	GOBERNADOR
Otro Cargo	
Lema / Versión	JUNTOS SÍ PODEMOS

Entidad	OAXACA
Municipio	OAXACA DE JUÁREZ
Colonia	CENTRO
Calle	AVENIDA EDUARDO VASCONCELOS
Número	SN
Entre calle	CALZADA NIÑOS HÉROES
Y Calle	ESQUINA
C.P.	68000
Referencia	PARQUE BÉISBOL
Distritos Federales	
Distritos Locales	DISTRITO VIII

Observaciones SO

Tamaño Ancho: 5 metros, alto: 1.5 metros

Tipo Anuncio MUROS



Sistema Integral de Monitoreo de Espectaculares

Reporte de recorrido

Usuario juancarlos.silva Fecha Encuesta: 2/16/2016 11:45:31 AM

Id Encuesta: 86340 - Ticket:39191 - Estatus:Autorizado

Período Electoral	PRECAMPAÑA
Ámbito	Local
Partido Político	PARTIDO REVOLUCIONARIO INSTITUCIONAL
Otro Partido	
Nombre Candidato	ALEJANDRO MURAT HINOJOSA
Descripción del Cargo	GOBERNADOR
Otro Cargo	
Lema / Versión	JUNTOS SI PODEMOS

Entidad	OAXACA
Municipio	OAXACA DE JUÁREZ
Colonia	AMERICA NORTE
Calle	CARRETERA INTERNACIONAL
Número	SN
Entre calle	VENEZUELA
Y Calle	PENSAMIENTO S
C.P.	68000
Referencia	FÁRMACIA DEL AHORRO
Distritos Federales	
Distritos Locales	DISTRITO VIII

Observaciones 2 VALLAS

Tamaño Ancho: 8 metros, alto: 2 metros

Tipo Anuncio VALLAS



Sistema Integral de Monitoreo de Espectaculares

Reporte de recorrido

Usuario juancarlos.silva Fecha Encuesta: 2/16/2016 11:51:57 AM

Id Encuesta: 86341 - Ticket:39191 - Estatus:Autorizado

Período Electoral	PRECAMPAÑA
Ámbito	Local
Partido Político	PARTIDO REVOLUCIONARIO INSTITUCIONAL
Otro Partido	
Nombre Candidato	ALEJANDRO MURAT HINOJOSA
Descripción del Cargo	GOBERNADOR
Otro Cargo	
Lema / Versión	JUNTOS SI PODEMOS

Entidad	OAXACA
Municipio	OAXACA DE JUÁREZ
Colonia	REFORMA
Calle	CALZADA NIÑOS HEROES
Número	SN
Entre calle	HEROICO COLEGIO MILITAR
Y Calle	AV MANUEL RUIZ
C.P.	68000
Referencia	SR
Distritos Federales	
Distritos Locales	DISTRITO VIII

Observaciones SO

Tamaño Ancho: 5 metros, alto: 7 metros

Tipo Anuncio MARQUESINAS



Sistema Integral de Monitoreo de Espectaculares

Reporte de recorrido

Usuario juancarlos.silva Fecha Encuesta: 2/16/2016 11:55:45 AM

Id Encuesta: 86342 - Ticket:39191 - Estatus:Autorizado


Período Electoral	PRECAMPAÑA
Ámbito	Local
Partido Político	PARTIDO REVOLUCIONARIO INSTITUCIONAL
Otro Partido	
Nombre Candidato	ALEJANDRO MURAT HINOJOSA
Descripción del Cargo	GOBERNADOR
Otro Cargo	
Lema / Versión	JUNTOS SI PODEMOS

Entidad	OAXACA
Municipio	OAXACA DE JUÁREZ
Colonia	REFORMA
Calle	HEROICO COLEGIO MILITAR
Número	SN
Entre calle	ALMENDROS
Y Calle	CALLEJON DE ALMENDROS
C.P.	68000
Referencia	SR
Distritos Federales	
Distritos Locales	DISTRITO VIII

Observaciones 3 VALLAS

Tamaño Ancho: 5 metros, alto: 2 metros

Tipo Anuncio VALLAS



Sistema Integral de Monitoreo de Espectaculares

Reporte de recorrido

Usuario juancarlos.silva Fecha Encuesta: 2/16/2016 12:02:05 PM

Id Encuesta: 86343 - Ticket:39191 - Estatus:Autorizado

Período Electoral	PRECAMPAÑA
Ámbito	Local
Partido Político	PARTIDO REVOLUCIONARIO INSTITUCIONAL
Otro Partido	
Nombre Candidato	ALEJANDRO MURAT HINOJOSA
Descripción del Cargo	GOBERNADOR
Otro Cargo	
Lema / Versión	JUNTOS SI PODEMOS

Entidad	OAXACA
Municipio	OAXACA DE JUÁREZ
Colonia	REFORMA
Calle	BELISARIO DOMINGUEZ
Número	SN
Entre calle	PALMERAS
Y Calle	AV MANUEL RUIZ
C.P.	68000
Referencia	SR
Distritos Federales	
Distritos Locales	DISTRITO VIII

Observaciones SO

Tamaño Ancho: 6 metros, alto: 9 metros

Tipo Anuncio MARQUESINAS



Sistema Integral de Monitoreo de Espectaculares

Reporte de recorrido

Usuario nancy.santiago Fecha Encuesta: 2/16/2016 12:48:33 PM

Id Encuesta: 86352 - Ticket:39193 - Estatus:Autorizado


Período Electoral	PRECAMPAÑA
Ámbito	Local
Partido Político	PARTIDO REVOLUCIONARIO INSTITUCIONAL
Otro Partido	
Nombre Candidato	ALEJANDRO
Descripción del Cargo	GOBERNADOR
Otro Cargo	
Lema / Versión	JUNTOS SI PODEMOS

Entidad	OAXACA
Municipio	SAN AGUSTÍN DE LAS JUNTAS
Colonia	CENTRO
Calle	CARRETERA PUERTO ESCONDIDO OAX
Número	SN
Entre calle	BENITO JUAREZ
Y Calle	PIRU
C.P.	71238
Referencia	10 MTS PUENTE PEATONAL
Distritos Federales	
Distritos Locales	DISTRITO IX

Observaciones S.O

Tamaño Ancho: 5 metros, alto: 2 metros

Tipo Anuncio VALLAS



Sistema Integral de Monitoreo de Espectaculares

Reporte de recorrido

Usuario nancy.santiago Fecha Encuesta: 2/16/2016 12:53:03 PM

Id Encuesta: 86353 - Ticket:39193 - Estatus:Autorizado

Período Electoral	PRECAMPAÑA
Ámbito	Local
Partido Político	PARTIDO REVOLUCIONARIO INSTITUCIONAL
Otro Partido	
Nombre Candidato	ALEJANDRO MURAT
Descripción del Cargo	GOBERNADOR
Otro Cargo	
Lema / Versión	JUNTOS SI PODEMOS

Entidad	OAXACA
Municipio	SAN AGUSTÍN DE LAS JUNTAS
Colonia	CENTRO
Calle	CARRETERA PUERTO ESCONDIDO OAX
Número	SN
Entre calle	BENITO JUAREZ
Y Calle	PIRU
C.P.	71238
Referencia	A 10 MTS PUENTE PEATONAL
Distritos Federales	
Distritos Locales	DISTRITO IX

Observaciones S.O

Tamaño Ancho: 5 metros, alto: 2 metros

Tipo Anuncio VALLAS



Sistema Integral de Monitoreo de Espectaculares

Reporte de recorrido

Usuario nancy.santiago Fecha Encuesta: 2/16/2016 12:56:50 PM

Id Encuesta: 86354 - Ticket:39193 - Estatus:Autorizado

Período Electoral	PRECAMPAÑA
Ámbito	Local
Partido Político	PARTIDO REVOLUCIONARIO INSTITUCIONAL
Otro Partido	
Nombre Candidato	ALEJANDRO MURAT
Descripción del Cargo	GOBERNADOR
Otro Cargo	
Lema / Versión	JUNTOS SI PODEMOS

Entidad	OAXACA
Municipio	SAN AGUSTÍN DE LAS JUNTAS
Colonia	CENTRO
Calle	CARRETERA PUERTO ESCONDIDO OAX
Número	SN
Entre calle	BENITO JUAREZ
Y Calle	PIRU
C.P.	71238
Referencia	A 10 MTS PUENTE PEATONAL
Distritos Federales	
Distritos Locales	DISTRITO IX

Observaciones S.O

Tamaño Ancho: 5 metros, alto: 2 metros

Tipo Anuncio VALLAS



Sistema Integral de Monitoreo de Espectaculares

Reporte de recorrido

Usuario nancy.santiago Fecha Encuesta: 2/16/2016 1:03:01 PM

Id Encuesta: 86362 - Ticket:39198 - Estatus: Autorizado

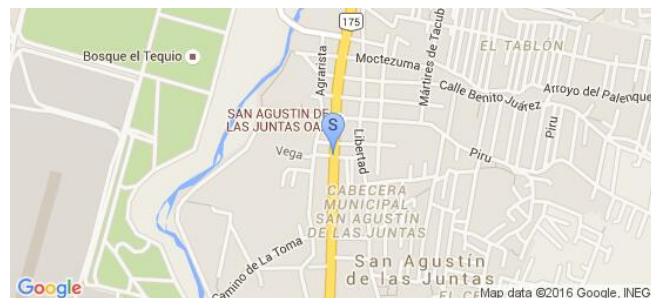

Período Electoral	PRECAMPAÑA
Ámbito	Local
Partido Político	PARTIDO REVOLUCIONARIO INSTITUCIONAL
Otro Partido	
Nombre Candidato	ALEJANDRO MURAT
Descripción del Cargo	GOBERNADOR
Otro Cargo	
Lema / Versión	JUNTOS SI PODEMOS

Entidad	OAXACA
Municipio	SAN AGUSTÍN DE LAS JUNTAS
Colonia	CENTRO
Calle	CARR. OAXACA PUERTO ESCONDIDO
Número	SN
Entre calle	DE VEGA
Y Calle	AGRARISTA
C.P.	71238
Referencia	JUNTO AL DEPOSITO DE CETVEZAS SIX
Distritos Federales	
Distritos Locales	DISTRITO IX

Observaciones S.O.

Tamaño Ancho: 5 metros, alto: 2 metros

Tipo Anuncio MUROS



Sistema Integral de Monitoreo de Espectaculares
Reporte de recorrido

Usuario nancy.santiago Fecha Encuesta: 2/16/2016 1:09:28 PM

Id Encuesta: 86372 - Ticket:39202 - Estatus:Autorizado

Período Electoral	PRECAMPAÑA
Ámbito	Local
Partido Político	PARTIDO REVOLUCIONARIO INSTITUCIONAL
Otro Partido	
Nombre Candidato	ALEJANDRO MURAT
Descripción del Cargo	GOBERNADOR
Otro Cargo	
Lema / Versión	JUNTOS SI PODEMOS

Entidad	OAXACA
Municipio	SAN AGUSTÍN DE LAS JUNTAS
Colonia	CENTRO
Calle	DEL ARROYÓ
Número	SN
Entre calle	CARRETERA PUERTO ESCONDIDO OAX
Y Calle	LIBERTAD
C.P.	71238
Referencia	A 100 MTS EMPRESA DEL REY
Distritos Federales	
Distritos Locales	DISTRITO IX

Observaciones S.O

Tamaño Ancho: 7 metros, alto: 2 metros

Tipo Anuncio MUROS


Sistema Integral de Monitoreo de Espectaculares

Reporte de recorrido

Usuario arnulfo.ruizn Fecha Encuesta: 3/3/2016 10:51:38 AM

Id Encuesta: 87350 - Ticket:39429 - Estatus: Autorizado

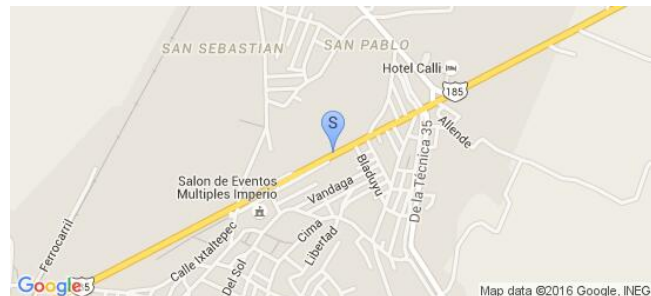
Período Electoral	PRECAMPAÑA
Ámbito	Local
Partido Político	PARTIDO REVOLUCIONARIO INSTITUCIONAL
Otro Partido	
Nombre Candidato	ALEJANDRO ISMAEL MURAT HINOJOSA
Descripción del Cargo	GOBERNADOR
Otro Cargo	
Lema / Versión	JUNTOS SI PODEMOS

Entidad	OAXACA
Municipio	SANTO DOMINGO TEHUANTEPEC
Colonia	SECCION PRIMERA DE VIXHANA
Calle	CARRT. TRANSISMICA
Número	SN
Entre calle	JESUS HERNANDEZ CASANOVA
Y Calle	CALLE SIN NOMBRE
C.P.	70760
Referencia	SN
Distritos Federales	
Distritos Locales	DISTRITO XVIII

Observaciones SIN OBSERVACIONES

Tamaño Ancho: 3 metros, alto: 4 metros

Tipo Anuncio MANTAS



Sistema Integral de Monitoreo de Espectaculares

Reporte de recorrido

Usuario arnulfo.ruizn Fecha Encuesta: 3/3/2016 12:06:04 PM

Id Encuesta: 87379 - Ticket:39437 - Estatus:Autorizado

Período Electoral	PRECAMPAÑA
Ámbito	Local
Partido Político	PARTIDO REVOLUCIONARIO INSTITUCIONAL
Otro Partido	
Nombre Candidato	ALEJANDRO ISMAEL MURAT HINOJOSA
Descripción del Cargo	GOBERNADOR
Otro Cargo	
Lema / Versión	JUNTOS SI PODEMOS

Entidad	OAXACA
Municipio	SANTO DOMINGO TEHUANTEPEC
Colonia	BARRIO SANTA MARIA
Calle	CARRET. TRANSISMICA
Número	SN
Entre calle	LEONA VICARIO
Y Calle	BUENAVISTA
C.P.	70760
Referencia	CERCA DE LA CLINICA ODPNTOLOGICA
Distritos Federales	
Distritos Locales	DISTRITO XVIII

Observaciones SO

Tamaño Ancho: 17 metros, alto: 1.5 metros

Tipo Anuncio MUROS



Sistema Integral de Monitoreo de Espectaculares

Reporte de recorrido

Usuario arnulfo.ruizn Fecha Encuesta: 3/3/2016 12:34:15 PM

Id Encuesta: 87388 - Ticket:39442 - Estatus: Autorizado

Período Electoral	PRECAMPAÑA
Ámbito	Local
Partido Político	PARTIDO REVOLUCIONARIO INSTITUCIONAL
Otro Partido	
Nombre Candidato	ALEJANDRO ISMAEL MURAT HINOJOSA
Descripción del Cargo	GOBERNADOR
Otro Cargo	
Lema / Versión	JUNTOS SI PODEMOS

Entidad	OAXACA
Municipio	SANTO DOMINGO TEHUANTEPEC
Colonia	BARRIO SANTA MARIA
Calle	CARRET. INTERNACIONAL
Número	SN
Entre calle	CALLEJON ISTMEÑA
Y Calle	LAZARO CÁRDENAS
C.P.	70760
Referencia	FRENTE A LA AGENCIA CHEVRPLET
Distritos Federales	
Distritos Locales	DISTRITO XVIII

Observaciones SO

Tamaño Ancho: 18 metros, alto: 3 metros

Tipo Anuncio MUROS



Sistema Integral de Monitoreo de Espectaculares

Reporte de recorrido

Usuario joseangel.varela Fecha Encuesta: 3/4/2016 3:14:06 PM

Id Encuesta: 87496 - Ticket:39487 - Estatus:Autorizado

Período Electoral	PRECAMPAÑA
Ámbito	Local
Partido Político	PARTIDO REVOLUCIONARIO INSTITUCIONAL
Otro Partido	
Nombre Candidato	ALEJANDRO ISMAEL MURAT
Descripción del Cargo	GOBERNADOR
Otro Cargo	
Lema / Versión	JUNTOS SI PODEMOS

Entidad	OAXACA
Municipio	LOMA BONITA
Colonia	AGUASCALIENTES
Calle	AGUASCALIENTE
Número	SN
Entre calle	AGUASCALIENTES
Y Calle	SAN LUIS POTOSI
C.P.	68400
Referencia	FRENTE A ESTAFETA
Distritos Federales	
Distritos Locales	DISTRITO II

Observaciones NO BORRARON BARDA

Tamaño Ancho: 16 metros, alto: 4 metros

Tipo Anuncio MUROS



Sistema Integral de Monitoreo de Espectaculares

Reporte de recorrido

Usuario joseangel.varela Fecha Encuesta: 3/4/2016 3:21:24 PM

Id Encuesta: 87497 - Ticket:39487 - Estatus:Autorizado

Período Electoral	PRECAMPAÑA
Ámbito	Local
Partido Político	PARTIDO REVOLUCIONARIO INSTITUCIONAL
Otro Partido	
Nombre Candidato	ALEJANDRO ISMAEL MURAT
Descripción del Cargo	GOBERNADOR
Otro Cargo	
Lema / Versión	JUNTOS SI PODEMOS

Entidad	OAXACA
Municipio	LOMA BONITA
Colonia	16 SEPTIEMBRE
Calle	16 SEPTIEMBRE
Número	SN
Entre calle	QUERETARO
Y Calle	MICHOACAN
C.P.	68400
Referencia	FRENTE ABARROTES LA BONDAD
Distritos Federales	
Distritos Locales	DISTRITO II

Observaciones SN

Tamaño Ancho: 15 metros, alto: 1 metros

Tipo Anuncio MUROS



Sistema Integral de Monitoreo de Espectaculares

Reporte de recorrido

Usuario samuel.pinacho Fecha Encuesta: 3/5/2016 10:24:47 AM

Id Encuesta: 87511 - Ticket:39490 - Estatus: Autorizado


Período Electoral	PRECAMPAÑA
Ámbito	Local
Partido Político	PARTIDO REVOLUCIONARIO INSTITUCIONAL
Otro Partido	
Nombre Candidato	ALEJANDRO MURAT HINOJOSA
Descripción del Cargo	GOBERNADOR
Otro Cargo	
Lema / Versión	JUNTOS SI PODEMOS

Entidad	OAXACA
Municipio	SANTIAGO PINOTEPA NACIONAL
Colonia	CARRETERA FEDERAL 200
Calle	CARRETERA FEDERAL 200
Número	N/A
Entre calle	DESVIACION A SANTA MARIA JICALTEPEC
Y Calle	N/A
C.P.	71600
Referencia	FRENTE AL BAR CALIFORNIA
Distritos Federales	
Distritos Locales	DISTRITO XXII

Observaciones PRECANDIDATO A GOBERNADOR

Tamaño Ancho: 7 metros, alto: 2.5 metros

Tipo Anuncio MARQUESINAS



Sistema Integral de Monitoreo de Espectaculares

Reporte de recorrido

Usuario samuel.pinacho Fecha Encuesta: 3/5/2016 10:46:09 AM

Id Encuesta: 87512 - Ticket:39490 - Estatus:Autorizado

Período Electoral	PRECAMPAÑA
Ámbito	Local
Partido Político	PARTIDO REVOLUCIONARIO INSTITUCIONAL
Otro Partido	
Nombre Candidato	ALEJANDRO MURAT HINOJOSA
Descripción del Cargo	GOBERNADOR
Otro Cargo	
Lema / Versión	JUNTOS SI PODEMOS


Entidad	OAXACA
Municipio	SANTIAGO PINOTEPA NACIONAL
Colonia	BARRIO EL PUENTE
Calle	AV. BENITO JUAREZ
Número	N/A
Entre calle	QUINCEAVA NORTE
Y Calle	TRECEAVA NORTE
C.P.	71604
Referencia	ARRIBA DE NEGOCIO AGROSAN, A UN COSTADO DEL OXXO
Distritos Federales	
Distritos Locales	DISTRITO XXII

Observaciones PRECANDIDATO A GOBERNADOR

Tamaño Ancho: 6 metros, alto: 8 metros



Tipo Anuncio MARQUESINAS



Sistema Integral de Monitoreo de Espectaculares

Reporte de recorrido

Usuario samuel.pinacho Fecha Encuesta: 3/5/2016 11:01:28 AM

Id Encuesta: 87513 - Ticket:39490 - Estatus:Autorizado

Período Electoral	PRECAMPAÑA
Ámbito	Local
Partido Político	PARTIDO REVOLUCIONARIO INSTITUCIONAL
Otro Partido	
Nombre Candidato	ALEJANDRO MURAT HINOJOSA
Descripción del Cargo	GOBERNADOR
Otro Cargo	
Lema / Versión	JUNTOS SI PODEMOS

Entidad	OAXACA
Municipio	SANTIAGO PINOTEPA NACIONAL
Colonia	CENTRO
Calle	AV. PORFIRIO DIAZ
Número	N/A
Entre calle	CALLEJON PORFIRIO DIAZ
Y Calle	AV. PROGRESO
C.P.	71600
Referencia	A UN COSTADO DE BANAMEX
Distritos Federales	
Distritos Locales	DISTRITO XXII

Observaciones PRECANDIDATO A GOBERNADOR

Tamaño Ancho: 6 metros, alto: 2.5 metros

Tipo Anuncio MARQUESINAS



Sistema Integral de Monitoreo de Espectaculares

Reporte de recorrido

Usuario samuel.pinacho Fecha Encuesta: 3/5/2016 11:17:00 AM

Id Encuesta: 87514 - Ticket:39490 - Estatus: Autorizado

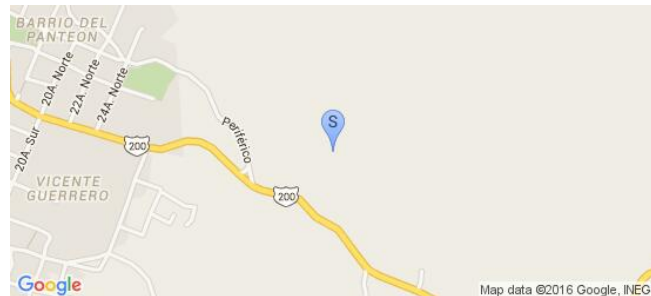
Período Electoral	PRECAMPAÑA
Ámbito	Local
Partido Político	PARTIDO REVOLUCIONARIO INSTITUCIONAL
Otro Partido	
Nombre Candidato	ALEJANDRO MURAT HINOJOSA
Descripción del Cargo	GOBERNADOR
Otro Cargo	
Lema / Versión	JUNTOS SI PODEMOS

Entidad	OAXACA
Municipio	SANTIAGO PINOTEPA NACIONAL
Colonia	CARRETERA FEDERAL PINOTEPA PUERTO ESCONDIDO
Calle	CARRETERA FEDERAL PINOTEPA PUERTO ESCONDIDO
Número	KM 3
Entre calle	N/A
Y Calle	N/A
C.P.	71600
Referencia	A UN COSTADO DE LETRERO FEDERAL
Distritos Federales	
Distritos Locales	DISTRITO XXII

Observaciones PRECANDIDATO A GOBERNADOR

Tamaño Ancho: 15 metros, alto: 3.5 metros

Tipo Anuncio MARQUESINAS



Sistema Integral de Monitoreo de Espectaculares
Reporte de recorrido

Usuario samuel.pinacho Fecha Encuesta: 3/5/2016 11:51:21 AM

Id Encuesta: 87515 - Ticket:39490 - Estatus: Autorizado

Período Electoral	PRECAMPAÑA
Ámbito	Local

Entidad	OAXACA
Municipio	SANTIAGO JAMILTEPEC
Colonia	CARRETERA FEDERAL PINOTEPA PUERTO ESCONDIDO
Calle	CARRETERA FEDERAL PINOTEPA PUERTO ESCONDIDO
Número	KM 25
Entre calle	DESVIACION A SANTA CATARINA MECHOACAN
Y Calle	N/A
C.P.	71700
Referencia	A UN COSTADO DE UNA TIENDA
Distritos Federales	
Distritos Locales	DISTRITO XXII

Partido Político	PARTIDO REVOLUCIONARIO INSTITUCIONAL
Otro Partido	
Nombre Candidato	ALEJANDRO MURAT HINOJOSA
Descripción del Cargo	GOBERNADOR
Otro Cargo	
Lema / Versión	JUNTOS SI PODEMOS

Observaciones	PRECANDIDATO A GOBERNADOR, EL MURO TIENE DOS PINTAS
----------------------	---

Tamaño	Ancho: 22 metros, alto: 2.5 metros
---------------	------------------------------------

Tipo Anuncio	MUROS
---------------------	-------



Sistema Integral de Monitoreo de Espectaculares

Reporte de recorrido

Usuario samuel.pinacho Fecha Encuesta: 3/5/2016 12:03:47 PM

Id Encuesta: 87516 - Ticket:39490 - Estatus: Autorizado

Período Electoral	PRECAMPAÑA
Ámbito	Local
Partido Político	PARTIDO REVOLUCIONARIO INSTITUCIONAL
Otro Partido	
Nombre Candidato	ALEJANDRO MURAT HINOJOSA
Descripción del Cargo	GOBERNADOR
Otro Cargo	
Lema / Versión	JUNTOS SI PODEMOS

Entidad	OAXACA
Municipio	SANTIAGO JAMILTEPEC
Colonia	CARRETERA FEDERAL PINOTEPA PUERTO ESCONDIDO
Calle	CARRTERA FEDERAL PINOTEPA PUERTO ESCONDIDO
Número	KM. 28
Entre calle	N/A
Y Calle	N/A
C.P.	71700
Referencia	N/A
Distritos Federales	
Distritos Locales	DISTRITO XXII

Observaciones PRECANDIDATO A GOBERNADOR, ESPECTACULAR A DOS CARAS LADO A

Tamaño Ancho: 7 metros, alto: 5 metros

Tipo Anuncio PANORÁMICOS



Sistema Integral de Monitoreo de Espectaculares

Reporte de recorrido

Usuario samuel.pinacho Fecha Encuesta: 3/5/2016 12:08:13 PM

Id Encuesta: 87517 - Ticket:39490 - Estatus: Autorizado


Período Electoral	PRECAMPAÑA
Ámbito	Local
Partido Político	PARTIDO REVOLUCIONARIO INSTITUCIONAL
Otro Partido	
Nombre Candidato	ALEJANDRO MURAT HINOJOSA
Descripción del Cargo	GOBERNADOR
Otro Cargo	
Lema / Versión	JUNTOS SI PODEMOS

Entidad	OAXACA
Municipio	SANTIAGO JAMILTEPEC
Colonia	CARRETERA FEDERAL PINOTEPA PUERTO ESCONDIDO
Calle	CARRETERA FEDERAL PINOTEPA PUERTO ESCONDIDO
Número	KM. 28
Entre calle	N/A
Y Calle	N/A
C.P.	71700
Referencia	N/A
Distritos Federales	
Distritos Locales	DISTRITO XXII

Observaciones PRECANDIDATO A GOBERNADO, ESPECTACULAR AMBAS CARAS, LADO B

Tamaño Ancho: 7 metros, alto: 5 metros

Tipo Anuncio PANORÁMICOS



Sistema Integral de Monitoreo de Espectaculares

Reporte de recorrido

Usuario samuel.pinacho Fecha Encuesta: 3/5/2016 12:21:04 PM

Id Encuesta: 87543 - Ticket:39496 - Estatus: Autorizado

Período Electoral	PRECAMPAÑA
Ámbito	Local
Partido Político	PARTIDO REVOLUCIONARIO INSTITUCIONAL
Otro Partido	
Nombre Candidato	ALEJANDRO MURAT HINOJOSA
Descripción del Cargo	GOBERNADOR
Otro Cargo	
Lema / Versión	JUNTOS SI PODEMOS

Entidad	OAXACA
Municipio	SANTIAGO JAMILTEPEC
Colonia	AVIACION
Calle	CAEETERA COSTERA
Número	N/A
Entre calle	N/A
Y Calle	25 DE JULIO
C.P.	71700
Referencia	A UN COSTADO DE LA MISCELANEA LUZ MAR
Distritos Federales	
Distritos Locales	DISTRITO XXII

Observaciones PRECANDIDATO A GOBERNADOR

Tamaño Ancho: 6 metros, alto: 2.5 metros

Tipo Anuncio MUROS



Sistema Integral de Monitoreo de Espectaculares
Reporte de recorrido

Usuario samuel.pinacho Fecha Encuesta: 3/5/2016 12:34:56 PM

Id Encuesta: 87545 - Ticket:39496 - Estatus: Autorizado

Período Electoral	PRECAMPAÑA
Ámbito	Local
Partido Político	PARTIDO REVOLUCIONARIO INSTITUCIONAL
Otro Partido	
Nombre Candidato	ALEJANDRO MURAT HINOJOSA
Descripción del Cargo	GOBERNADOR
Otro Cargo	
Lema / Versión	JUNTOS SI PODEMOS

Entidad	OAXACA
Municipio	SANTIAGO JAMILTEPEC
Colonia	AVIACION
Calle	COSTERA KM. 30
Número	KM. 30
Entre calle	CALZADA BENITO JUAREZ
Y Calle	N/A
C.P.	71700
Referencia	SOBRE OFICINA DE LA CTM
Distritos Federales	
Distritos Locales	DISTRITO XXII

Observaciones	PRECANDIDATO A GOBERNADOR M.
----------------------	------------------------------

Tamaño	Ancho: 8 metros, alto: 10 metros
---------------	----------------------------------



Tipo Anuncio	PANORÁMICOS
---------------------	-------------



Sistema Integral de Monitoreo de Espectaculares

Reporte de recorrido

Usuario samuel.pinacho Fecha Encuesta: 3/5/2016 12:49:31 PM

Id Encuesta: 87546 - Ticket:39496 - Estatus: Autorizado

Período Electoral	PRECAMPAÑA
Ámbito	Local
Partido Político	PARTIDO REVOLUCIONARIO INSTITUCIONAL
Otro Partido	
Nombre Candidato	ALEJANDRO MURAT HINOJOSA
Descripción del Cargo	GOBERNADOR
Otro Cargo	
Lema / Versión	JUNTOS SI PODEMOS

Entidad	OAXACA
Municipio	SANTIAGO JAMILTEPEC
Colonia	SECCIÓN SEGUNDA BARRIO CHICO
Calle	COSTERA KM. 31
Número	KM. 31
Entre calle	N/A
Y Calle	N/A
C.P.	71700
Referencia	TANQUE DE DISTRIBUCION DE AGUA
Distritos Federales	
Distritos Locales	DISTRITO XXII

Observaciones PRECANDIDATO A GOBERNADOR, MURO PINTADO A TRES LADOS

Tamaño Ancho: 15 metros, alto: 2.5 metros

Tipo Anuncio MUROS



Sistema Integral de Monitoreo de Espectaculares

Reporte de recorrido

Usuario samuel.pinacho Fecha Encuesta: 3/5/2016 12:57:13 PM

Id Encuesta: 87547 - Ticket:39496 - Estatus:Autorizado


Período Electoral	PRECAMPAÑA
Ámbito	Local
Partido Político	PARTIDO REVOLUCIONARIO INSTITUCIONAL
Otro Partido	
Nombre Candidato	ALEJANDRO MURAT HINOJOSA
Descripción del Cargo	GOBERNADOR
Otro Cargo	
Lema / Versión	JUNTOS SI PODEMOS

Entidad	OAXACA
Municipio	SANTIAGO JAMILTEPEC
Colonia	COSTERA KM. 31.5
Calle	COSTERA KM. 31.5
Número	KM 31.5
Entre calle	N/A
Y Calle	N/A
C.P.	71700
Referencia	A UN COSTADO DE LETRERO MANEJE CON PRECAUCION
Distritos Federales	
Distritos Locales	DISTRITO XXII

Observaciones PRECANDIDATO A GOBERNADOR

Tamaño Ancho: 5 metros, alto: 4 metros

Tipo Anuncio MARQUESINAS



Sistema Integral de Monitoreo de Espectaculares

Reporte de recorrido

Usuario samuel.pinacho Fecha Encuesta: 3/5/2016 1:25:17 PM

Id Encuesta: 87548 - Ticket:39496 - Estatus:Autorizado

Período Electoral	PRECAMPAÑA
Ámbito	Local
Partido Político	PARTIDO REVOLUCIONARIO INSTITUCIONAL
Otro Partido	
Nombre Candidato	ALEJANDRO MURAT HINOJOSA
Descripción del Cargo	GOBERNADOR
Otro Cargo	
Lema / Versión	JUNTOS SI PODEMOS

Entidad	OAXACA
Municipio	SANTIAGO JAMILTEPEC
Colonia	COSTERA KM. 50
Calle	COSTERA KM. 50
Número	KM. 50
Entre calle	DESVIACION A EL ZARZAL
Y Calle	DESVIACION LA TUZA
C.P.	71700
Referencia	A UN COSTADO DE UN REDUCTOR DE VELOCIDAD
Distritos Federales	
Distritos Locales	DISTRITO XXII

Observaciones PRECANDIDATO A GOBERNADOR

Tamaño Ancho: 12 metros, alto: 3 metros

Tipo Anuncio PANORÁMICOS



Sistema Integral de Monitoreo de Espectaculares
Reporte de recorrido

Usuario samuel.pinacho Fecha Encuesta: 3/5/2016 2:09:48 PM

Id Encuesta: 87551 - Ticket:39496 - Estatus: Autorizado

Período Electoral	PRECAMPAÑA
Ámbito	Local
Partido Político	PARTIDO REVOLUCIONARIO INSTITUCIONAL
Otro Partido	
Nombre Candidato	ALEJANDRO MURAT HINOJOSA
Descripción del Cargo	GOBERNADOR
Otro Cargo	
Lema / Versión	JUNTOS SI PODEMOS

Entidad	OAXACA
Municipio	VILLA DE TUTUTEPEC DE MELCHOR OCAMPO
Colonia	COSTERA KM. 67
Calle	COSTERA KM. 67
Número	KM. 67
Entre calle	N/A
Y Calle	N/A
C.P.	71800
Referencia	A UN COSTADO DE UNA FARMACIA
Distritos Federales	
Distritos Locales	DISTRITO XXII

Observaciones	PRECANDIDATO A GOBERNADOR
----------------------	---------------------------

Tamaño	Ancho: 12 metros, alto: 1 metros
---------------	----------------------------------



Tipo Anuncio	MUROS
---------------------	-------



Sistema Integral de Monitoreo de Espectaculares
Reporte de recorrido

Usuario arnulfo.ruizn Fecha Encuesta: 3/6/2016 10:26:53 AM

Id Encuesta: 87565 - Ticket:39501 - Estatus:Autorizado

Período Electoral	PRECAMPAÑA
Ámbito	Local
Partido Político	PARTIDO REVOLUCIONARIO INSTITUCIONAL
Otro Partido	
Nombre Candidato	ALRJANDRO ISMAEL MURAT HINOJOSA
Descripción del Cargo	GOBERNADOR
Otro Cargo	
Lema / Versión	JUNTOS SI PODEMOS

Entidad	OAXACA
Municipio	ZIMATLÁN DE ÁLVAREZ
Colonia	BARRIO SAN LORENZO
Calle	CUAUHTÉMOC
Número	SN
Entre calle	JUAN M. ALVAREZ
Y Calle	GOMEZ FARIAS
C.P.	71200
Referencia	A 50 METROD DE LA POSADA SAN RAFAEL
Distritos Federales	
Distritos Locales	DISTRITO XVI

Observaciones S.O.

Tamaño Ancho: 4 metros, alto: 4 metros

Tipo Anuncio MANTAS


Sistema Integral de Monitoreo de Espectaculares

Reporte de recorrido

Usuario juancarlos.silva Fecha Encuesta: 2/3/2016 12:21:18 PM

Id Encuesta: 85138 - Ticket:38944 - Estatus: Autorizado

Período Electoral	PRECAMPAÑA
Ámbito	Local
Partido Político	PARTIDO SINALOENSE
Otro Partido	PARTIDO RENOVACIÓN SOCIAL
Nombre Candidato	GENÉRICO
Descripción del Cargo	OTRO LOCAL
Otro Cargo	GENÉRICO
Lema / Versión	SL

Entidad	OAXACA
Municipio	OAXACA DE JUÁREZ
Colonia	PASA FUEGO
Calle	CARRETERA INTERNACIONAL
Número	SN
Entre calle	COLIMA
Y Calle	CHIHUAHUA
C.P.	68030
Referencia	CASA ROSA
Distritos Federales	
Distritos Locales	DISTRITO VIII

Observaciones SO

Tamaño Ancho: 8 metros, alto: 2 metros

Tipo Anuncio MUROS



Sistema Integral de Monitoreo de Espectaculares
Reporte de recorrido

Usuario joseangel.varela Fecha Encuesta: 3/3/2016 11:28:05 AM

Id Encuesta: 87492 - Ticket:39487 - Estatus: Autorizado

Período Electoral	PRECAMPAÑA
Ámbito	Local
Partido Político	PARTIDO SOCIAL DEMOCRATA
Otro Partido	
Nombre Candidato	GENÉRICO
Descripción del Cargo	GOBERNADOR
Otro Cargo	
Lema / Versión	PIENSA LIBRE

Entidad	OAXACA
Municipio	TEOTITLÁN DE FLORES MAGÓN
Colonia	HIDALGO
Calle	PRIVADA LOMA BONITA
Número	SN
Entre calle	PRIV. LOMA BONITA
Y Calle	CARRETERA HUATLA
C.P.	68540
Referencia	A COSTADA DE LA CANCHA
Distritos Federales	
Distritos Locales	DISTRITO IV

Observaciones	GENÉRICO
----------------------	----------

Tamaño	Ancho: 5 metros, alto: 2 metros
---------------	---------------------------------

Tipo Anuncio	MUROS
---------------------	-------



Sistema Integral de Monitoreo de Espectaculares

Reporte de recorrido

Usuario samuel.pinacho Fecha Encuesta: 2/8/2016 12:08:11 PM

Id Encuesta: 85586 - Ticket:39045 - Estatus: Autorizado

Período Electoral	PRECAMPAÑA
Ámbito	Local
Partido Político	PARTIDO VERDE ECOLOGISTA DE MÉXICO
Otro Partido	
Nombre Candidato	SIN NOMBRE
Descripción del Cargo	INSTITUCIONAL LOCAL
Otro Cargo	
Lema / Versión	EL BUEN CIUDADANO DONDE QUIERA ES VERDE

Entidad	OAXACA
Municipio	ACATLÁN DE PÉREZ FIGUEROA
Colonia	LA ESTACIÓN
Calle	GUADALUPE VICTORIA
Número	1325
Entre calle	AV. FERROCARRIL
Y Calle	ACATLAN LA MATA
C.P.	68420
Referencia	COMEDOR
Distritos Federales	
Distritos Locales	DISTRITO I

Observaciones GENÉRICO

Tamaño Ancho: 10 metros, alto: 2 metros

Tipo Anuncio MUROS



Sistema Integral de Monitoreo de Espectaculares

Reporte de recorrido

Usuario samuel.pinacho Fecha Encuesta: 2/8/2016 12:14:36 PM

Id Encuesta: 85587 - Ticket:39045 - Estatus: Autorizado


Período Electoral	PRECAMPAÑA
Ámbito	Local
Partido Político	PARTIDO VERDE ECOLOGISTA DE MÉXICO
Otro Partido	
Nombre Candidato	SIN NOMBRE
Descripción del Cargo	INSTITUCIONAL LOCAL
Otro Cargo	
Lema / Versión	EL BUEN CIUDADANO DONDE QUIERA ES VERDE

Entidad	OAXACA
Municipio	ACATLÁN DE PÉREZ FIGUEROA
Colonia	LA ESTACIÓN
Calle	GUADALUPE VICTORIA
Número	S/N
Entre calle	AV. FERROCARRIL
Y Calle	ACATLAN LA MATA
C.P.	68420
Referencia	A LADO DE VULCANIZADORA
Distritos Federales	
Distritos Locales	DISTRITO I

Observaciones GENERICO

Tamaño Ancho: 8.2 metros, alto: 2.8 metros

Tipo Anuncio MUROS



Sistema Integral de Monitoreo de Espectaculares

Reporte de recorrido

Usuario samuel.pinacho Fecha Encuesta: 2/8/2016 12:28:27 PM

Id Encuesta: 85588 - Ticket:39045 - Estatus: Autorizado


Período Electoral	PRECAMPAÑA
Ámbito	Local
Partido Político	PARTIDO VERDE ECOLOGISTA DE MÉXICO
Otro Partido	
Nombre Candidato	SIN NOMBRE
Descripción del Cargo	INSTITUCIONAL LOCAL
Otro Cargo	
Lema / Versión	EL BUEN CIUDADANO DONDE QUIERA ES VERDE

Entidad	OAXACA
Municipio	ACATLÁN DE PÉREZ FIGUEROA
Colonia	LA ESTACIÓN
Calle	AV. FERROCARRIL
Número	S/N
Entre calle	AV. CRISTOBAL COLON
Y Calle	ACATLAN LA MATA
C.P.	68420
Referencia	A LADO DE CERVESPAZIO ULTRAMARINOS JACK
Distritos Federales	
Distritos Locales	DISTRITO I

Observaciones GENÉRICO

Tamaño Ancho: 15 metros, alto: 2.5 metros

Tipo Anuncio MUROS



Sistema Integral de Monitoreo de Espectaculares

Reporte de recorrido

Usuario joseangel.varela Fecha Encuesta: 3/5/2016 10:43:44 AM

Id Encuesta: 87499 - Ticket:39487 - Estatus: Autorizado

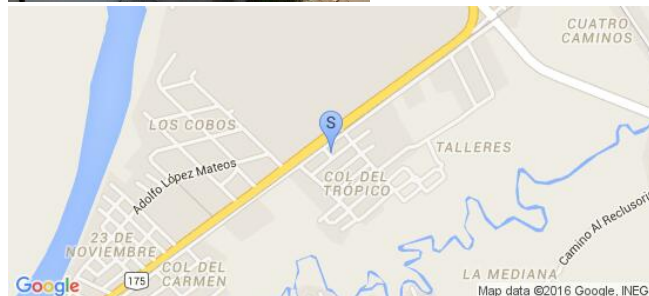
Período Electoral	PRECAMPAÑA
Ámbito	Local
Partido Político	PARTIDO VERDE ECOLOGISTA DE MÉXICO
Otro Partido	
Nombre Candidato	GENERICO
Descripción del Cargo	INSTITUCIONAL LOCAL
Otro Cargo	GENÉRICO
Lema / Versión	EL BUEN CUIDADANO DONDE QUIERA ES VERDE

Entidad	OAXACA
Municipio	SAN JUAN BAUTISTA TUXTEPEC
Colonia	DEL TROPICO
Calle	IGNACIO ZARAGOZA
Número	SN
Entre calle	MIGUEL HIDALGO
Y Calle	JOSEFA ORTIZ DE DOMINGUEZ
C.P.	68443
Referencia	FRENTE A LA CERVECERÍA CORONA
Distritos Federales	DISTRITO III
Distritos Locales	

Observaciones

Tamaño Ancho: 13 metros, alto: 2 metros

Tipo Anuncio MUROS



Sistema Integral de Monitoreo de Espectaculares

Reporte de recorrido

Usuario juancarlos.silva Fecha Encuesta: 2/3/2016 11:45:31 AM

Id Encuesta: 85132 - Ticket:38944 - Estatus:Autorizado

Período Electoral	PRECAMPAÑA
Ámbito	Local
Partido Político	OTRO
Otro Partido	PARTIDO RENOVACION SOCIAL
Nombre Candidato	GENÉRICO
Descripción del Cargo	OTRO LOCAL
Otro Cargo	GENÉRICO
Lema / Versión	VOZ Y FUERZA DE OAXACA

Entidad	OAXACA
Municipio	OAXACA DE JUÁREZ
Colonia	PUEBLO NUEVO
Calle	CARRETERA INTERNACIONAL
Número	SN
Entre calle	ALVARO OBREGON
Y Calle	PINO SUAREZ
C.P.	68274
Referencia	COBAO
Distritos Federales	
Distritos Locales	DISTRITO VIII

Observaciones SO

Tamaño Ancho: 12 metros, alto: 6 metros

Tipo Anuncio MARQUESINAS



Sistema Integral de Monitoreo de Espectaculares

Reporte de recorrido

Usuario samuel.pinacho Fecha Encuesta: 2/8/2016 2:51:00 PM

Id Encuesta: 85591 - Ticket:39045 - Estatus: Autorizado

Período Electoral	PRECAMPAÑA
Ámbito	Local
Partido Político	OTRO
Otro Partido	OTRO
Nombre Candidato	GERARDO GUTIERREZ CANDIANI
Descripción del Cargo	OTRO LOCAL
Otro Cargo	
Lema / Versión	OAXAQUEÑO CON VISION Y RESULTADOS

Entidad	OAXACA
Municipio	LOMA BONITA
Colonia	JUAN LOPEZ CRUZ
Calle	GIRASOL
Número	103
Entre calle	16 DE SEPTIEMBRE
Y Calle	NAYARIT
C.P.	68400
Referencia	DOMICILIO PARTICULAR
Distritos Federales	
Distritos Locales	DISTRITO III

Observaciones REVISTA VALORES

Tamaño Ancho: 6 metros, alto: 2.5 metros

Tipo Anuncio MARQUESINAS

