

Sistema Integral de Monitoreo de Espectaculares

Reporte de recorrido

Usuario leandro.flores Fecha Encuesta: 2/13/2017 1:33:07 PM

Id Encuesta: 125339 - Ticket:54628 - Estatus: Autorizado

Período Electoral	PRECAMPAÑA
Ámbito	Local
Partido Político	PARTIDO ACCIÓN NACIONAL
Otro Partido	
Nombre Candidato	NINGUNO
Descripción del Cargo	INSTITUCIONAL LOCAL
Otro Cargo	
Lema / Versión	SIGUE NAYARIT ¡CONTAMOS CONTIGO!

Entidad	NAYARIT
Municipio	TECUALA
Colonia	CENTRO
Calle	ABASOLO
Número	SIN NUMERO
Entre calle	COLIMA
Y Calle	SIN NOMBRE
C.P.	63455
Referencia	JARDIN DE NIÑOS BERTHA VON GLUMER
Distritos Federales	
Distritos Locales	DISTRITO I

Observaciones

Tamaño Ancho: 5 metros, alto: 2 metros

Tipo Anuncio MUROS



Sistema Integral de Monitoreo de Espectaculares

Reporte de recorrido

Usuario leandro.flores Fecha Encuesta: 2/13/2017 1:41:47 PM

Id Encuesta: 125340 - Ticket:54628 - Estatus: Autorizado

Período Electoral	PRECAMPAÑA
Ámbito	Local
Partido Político	COALICIÓN PAN-PRD
Otro Partido	
Nombre Candidato	GUADALUPE ACOSTA NARANJO
Descripción del Cargo	GOBERNADOR
Otro Cargo	
Lema / Versión	GUADALUPE ACOSTA NARANJO GOBERNADOR COALICION NAYARIT PAZ Y TRABAJO

Entidad	NAYARIT
Municipio	TECUALA
Colonia	CENTRO
Calle	ABASOLO
Número	SIN NÚMERO
Entre calle	LUIS DONALDO COLOSIO
Y Calle	SONORA
C.P.	63455
Referencia	BARDA DE BLOG CON TECHO DE LAMINA A UN COSTADO DE UN POSTE DE TELÉFONO
Distritos Federales	
Distritos Locales	DISTRITO II

Observaciones

Tamaño Ancho: 5 metros, alto: 2 metros



Tipo Anuncio MUROS



Sistema Integral de Monitoreo de Espectaculares

Reporte de recorrido

Usuario leandro.flores Fecha Encuesta: 2/13/2017 1:53:58 PM

Id Encuesta: 125341 - Ticket:54628 - Estatus: Autorizado

Período Electoral	PRECAMPAÑA
Ámbito	Local
Partido Político	PARTIDO ACCIÓN NACIONAL
Otro Partido	
Nombre Candidato	NINGUNO
Descripción del Cargo	INSTITUCIONAL LOCAL
Otro Cargo	
Lema / Versión	SIGUE NAYARIT CONTAMOS CONTIGO

Entidad	NAYARIT
Municipio	TECUALA
Colonia	CENTRO
Calle	ABASOLO
Número	SIN NUMERO
Entre calle	VERACRUZ
Y Calle	MEXICO
C.P.	63455
Referencia	PORTON NEGRO Y ENFRENTA DE EL PODER JUDICIAL DEL ESTADO
Distritos Federales	
Distritos Locales	DISTRITO II

Observaciones

Tamaño Ancho: 5 metros, alto: 2 metros



Tipo Anuncio MUROS



Sistema Integral de Monitoreo de Espectaculares

Reporte de recorrido

Usuario leandro.flores Fecha Encuesta: 2/13/2017 2:13:00 PM

Id Encuesta: 125342 - Ticket:54628 - Estatus: Autorizado

Período Electoral	PRECAMPAÑA
Ámbito	Local
Partido Político	MORENA
Otro Partido	
Nombre Candidato	NINGUNO
Descripción del Cargo	INSTITUCIONAL LOCAL
Otro Cargo	
Lema / Versión	MORENA LA ESPERANZA DE MÉXICO

Entidad	NAYARIT
Municipio	TECUALA
Colonia	CENTRO
Calle	LUIS DONALDO COLOSIO
Número	SIN NUMERO
Entre calle	IGNACIO ZARAGOZA
Y Calle	ESCOBEDO
C.P.	63455
Referencia	ESQUINA FRENTE A UN DEPOSITO TECATE Y CONTRA ESQUINA DE UN DEPOSITO PACÍFICO
Distritos Federales	
Distritos Locales	DISTRITO II

Observaciones NINGUNA

Tamaño Ancho: 15 metros, alto: 4 metros

Tipo Anuncio MUROS



Sistema Integral de Monitoreo de Espectaculares
Reporte de recorrido

Usuario leandro.flores Fecha Encuesta: 2/13/2017 2:28:48 PM

Id Encuesta: 125343 - Ticket:54628 - Estatus: Autorizado

Período Electoral	PRECAMPAÑA
Ámbito	Local
Partido Político	MORENA
Otro Partido	
Nombre Candidato	NINGUNO
Descripción del Cargo	INSTITUCIONAL LOCAL
Otro Cargo	
Lema / Versión	MORENA VOTA EL 7 DE JUNIO

Entidad	NAYARIT
Municipio	TECUALA
Colonia	CENTRO
Calle	GUADALAJARA
Número	SIN NÚMERO
Entre calle	JUAREZ
Y Calle	IGNACIO ZARAGOZA
C.P.	63455
Referencia	FRENTE A CASA DE EMPEÑO Y CARNICERIA LA PIZZARA
Distritos Federales	
Distritos Locales	DISTRITO II

Observaciones NINGUNA

Tamaño Ancho: 16 metros, alto: 4 metros

Tipo Anuncio MUROS


Sistema Integral de Monitoreo de Espectaculares
Reporte de recorrido

Usuario leandro.flores Fecha Encuesta: 2/13/2017 2:37:47 PM

Id Encuesta: 125344 - Ticket:54628 - Estatus:Autorizado

Período Electoral	PRECAMPAÑA
Ámbito	Local
Partido Político	PARTIDO REVOLUCIONARIO INSTITUCIONAL
Otro Partido	
Nombre Candidato	MANUEL HUMBERTO COTA JIMENEZ
Descripción del Cargo	GOBERNADOR
Otro Cargo	
Lema / Versión	MANUEL COTA SOMOS LA FORTALEZA DE NAYARIT GOBERNADOR

Entidad	NAYARIT
Municipio	TECUALA
Colonia	CENTRO
Calle	ZARAGOZA
Número	SIN NUMERO
Entre calle	GUADALAJARA
Y Calle	GUANAJUATO
C.P.	63455
Referencia	CASA ENJARRADA SIN PINTAR DE DOS PISOS A UN COSTADO DE TIENDA DE TELEFONOS TELCEL
Distritos Federales	
Distritos Locales	DISTRITO II

Observaciones NINGUNA

Tamaño Ancho: 2 metros, alto: 1 metros

Tipo Anuncio MANTAS


Sistema Integral de Monitoreo de Espectaculares

Reporte de recorrido

Usuario leandro.flores Fecha Encuesta: 2/13/2017 4:54:34 PM

Id Encuesta: 125345 - Ticket:54628 - Estatus: Autorizado

Período Electoral	PRECAMPAÑA
Ámbito	Local
Partido Político	MORENA
Otro Partido	
Nombre Candidato	NINGUNO
Descripción del Cargo	INSTITUCIONAL LOCAL
Otro Cargo	
Lema / Versión	MORENA LA ESPERANZA DE MEXICO

Entidad	NAYARIT
Municipio	TECUALA
Colonia	CENTRO
Calle	LUIS DONALDO COLOSIO
Número	SIN NÚMERO
Entre calle	MORELOS
Y Calle	MIGUEL HIDALGO
C.P.	63455
Referencia	CASA DE TECHO DE TEJA Y PUERTA NEGRA A UN COSTADO DE UN ABARROTE Y FRENTE A UN TALLER AUTOMOTRIZ
Distritos Federales	
Distritos Locales	DISTRITO II

Observaciones NINGUNA

Tamaño Ancho: 6 metros, alto: 2 metros

Tipo Anuncio MUROS



Sistema Integral de Monitoreo de Espectaculares

Reporte de recorrido

Usuario leandro.flores Fecha Encuesta: 2/13/2017 5:00:25 PM

Id Encuesta: 125346 - Ticket:54628 - Estatus: Autorizado

Período Electoral	PRECAMPAÑA
Ámbito	Local
Partido Político	MORENA
Otro Partido	
Nombre Candidato	NINGUNO
Descripción del Cargo	INSTITUCIONAL LOCAL
Otro Cargo	
Lema / Versión	MORENA LA ESPERANZA DE MÉXICO

Entidad	NAYARIT
Municipio	TECUALA
Colonia	CENTRO
Calle	LUIS DONALDO COLOSIO
Número	SIN NUMERO
Entre calle	ITURBIDE
Y Calle	ALLENDE
C.P.	63455
Referencia	MURO PINTADO FRENTE A TALLER AUTOMOTRIZ LOPEZ
Distritos Federales	
Distritos Locales	DISTRITO II

Observaciones NINGUNA

Tamaño Ancho: 12 metros, alto: 2 metros

Tipo Anuncio MUROS



Sistema Integral de Monitoreo de Espectaculares

Reporte de recorrido

Usuario leandro.flores Fecha Encuesta: 2/13/2017 5:05:16 PM

Id Encuesta: 125347 - Ticket:54628 - Estatus: Autorizado

Período Electoral	PRECAMPAÑA
Ámbito	Local
Partido Político	MORENA
Otro Partido	
Nombre Candidato	SIN NOMBRE
Descripción del Cargo	INSTITUCIONAL LOCAL
Otro Cargo	
Lema / Versión	MORENA LA ESPERANZA DE MEXICO

Entidad	NAYARIT
Municipio	TECUALA
Colonia	CENTRO
Calle	LUIS DONALDO COLOSIO
Número	SIN NUMERO
Entre calle	NICOLAS BRAVO
Y Calle	JAVIER MINA
C.P.	63455
Referencia	BARDA FRENTE A PURIFICADORA DE AGUA EL MONAS
Distritos Federales	
Distritos Locales	DISTRITO II

Observaciones NINGUNA

Tamaño Ancho: 35 metros, alto: 2 metros

Tipo Anuncio MUROS



Sistema Integral de Monitoreo de Espectaculares

Reporte de recorrido

Usuario leandro.flores Fecha Encuesta: 2/13/2017 5:17:50 PM

Id Encuesta: 125348 - Ticket:54628 - Estatus:Autorizado

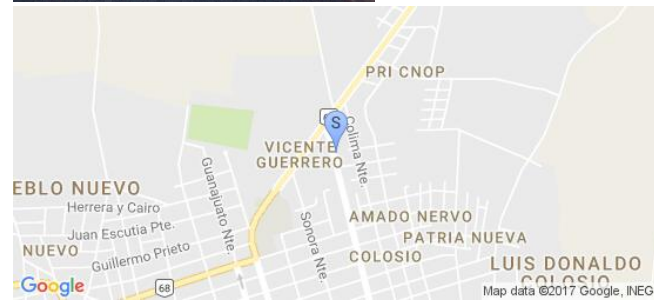
Período Electoral	PRECAMPAÑA
Ámbito	Local
Partido Político	MORENA
Otro Partido	
Nombre Candidato	NINGUNO
Descripción del Cargo	INSTITUCIONAL LOCAL
Otro Cargo	
Lema / Versión	MORENA LA ESPERANZA DE MEXICO

Entidad	NAYARIT
Municipio	TECUALA
Colonia	CENTRO
Calle	LUIS DONALDO COLOSIO
Número	SIN NÚMERO
Entre calle	NIÑOS HEROES
Y Calle	MEXICO
C.P.	63455
Referencia	A UN COSTADO DE UN CANCEL COLOR BLANCO Y FRENTE A LA BARDA DE LA ESCUELA SECUNDARIA NIÑOS HÉROES
Distritos Federales	
Distritos Locales	DISTRITO II

Observaciones NINGUNA

Tamaño Ancho: 5 metros, alto: 2 metros

Tipo Anuncio MUROS



Sistema Integral de Monitoreo de Espectaculares

Reporte de recorrido

Usuario leandro.flores Fecha Encuesta: 2/13/2017 1:54:22 PM

Id Encuesta: 125351 - Ticket:54629 - Estatus:Autorizado

Período Electoral	PRECAMPAÑA
Ámbito	Local
Partido Político	PARTIDO ACCIÓN NACIONAL
Otro Partido	
Nombre Candidato	NINGUNO
Descripción del Cargo	INSTITUCIONAL LOCAL
Otro Cargo	
Lema / Versión	SIGUE NAYARIT CONTAMOS CONTIGO

Entidad	NAYARIT
Municipio	TECUALA
Colonia	CENTRO
Calle	ABASOLO
Número	SN
Entre calle	MEXICO SUR
Y Calle	VERACRUZ
C.P.	63455
Referencia	PORTON NEGRO Y PODER JUDICIAL DEL ESTADO
Distritos Federales	
Distritos Locales	DISTRITO II

Observaciones NINGUNA

Tamaño Ancho: 5 metros, alto: 2 metros

Tipo Anuncio MUROS



Sistema Integral de Monitoreo de Espectaculares

Reporte de recorrido

Usuario leandro.flores Fecha Encuesta: 2/13/2017 2:15:04 PM

Id Encuesta: 125352 - Ticket:54629 - Estatus: Autorizado

Período Electoral	PRECAMPAÑA
Ámbito	Local
Partido Político	MORENA
Otro Partido	
Nombre Candidato	NINGUNO
Descripción del Cargo	INSTITUCIONAL LOCAL
Otro Cargo	
Lema / Versión	MORENA LA ESPERANZA DE MÉXICO

Entidad	NAYARIT
Municipio	TECUALA
Colonia	CENTRO
Calle	IGNACIO ZARAGOZA
Número	SN
Entre calle	LUIS DONALDO COLOSIO
Y Calle	COLIMA
C.P.	63455
Referencia	TIENDA DE ABARROTOS LA HUERTA PARED DE CASA ABANDONADA
Distritos Federales	
Distritos Locales	DISTRITO II

Observaciones NINGUNA

Tamaño Ancho: 6 metros, alto: 4 metros

Tipo Anuncio MUROS



Sistema Integral de Monitoreo de Espectaculares

Reporte de recorrido

Usuario leandro.flores Fecha Encuesta: 2/13/2017 2:28:30 PM

Id Encuesta: 125353 - Ticket:54629 - Estatus:Autorizado

Período Electoral	PRECAMPAÑA
Ámbito	Local
Partido Político	PARTIDO ACCIÓN NACIONAL
Otro Partido	
Nombre Candidato	NINGUNO
Descripción del Cargo	INSTITUCIONAL LOCAL
Otro Cargo	
Lema / Versión	SIGUE NAYARIT CONTAMOS CONTIGO
Observaciones	CUENTA CON DOS NÚMEROS DE DOMICILIO 100 Y 120

Entidad	NAYARIT
Municipio	TECUALA
Colonia	CENTRO
Calle	IGNACIO ZARAGOZA PTE
Número	100
Entre calle	GUADALAJARA
Y Calle	GUANAJUATO
C.P.	83455
Referencia	ESQUINA CON CENTRAL DE AUTOBUS
Distritos Federales	
Distritos Locales	DISTRITO II

Tamaño Ancho: 4 metros, alto: 2 metros

Tipo Anuncio MUROS



Sistema Integral de Monitoreo de Espectaculares
Reporte de recorrido

Usuario leandro.flores Fecha Encuesta: 2/13/2017 2:40:52 PM

Id Encuesta: 125354 - Ticket:54629 - Estatus:Autorizado

Período Electoral	PRECAMPAÑA
Ámbito	Local
Partido Político	PARTIDO REVOLUCIONARIO INSTITUCIONAL
Otro Partido	
Nombre Candidato	MANUEL HUMBERTO COTA JIMENEZ
Descripción del Cargo	GOBERNADOR
Otro Cargo	
Lema / Versión	MANUEL COTA SOMOS LA FORTALEZA DE NAYARIT GOBERNADOR PRI

Entidad	NAYARIT
Municipio	TECUALA
Colonia	CENTRO
Calle	ZARAGOZA
Número	SN
Entre calle	GUANAJUATO
Y Calle	GUADALAJARA
C.P.	63455
Referencia	EN UNA CASA PARTICULAR
Distritos Federales	
Distritos Locales	DISTRITO II

Observaciones NINGUNA

Tamaño Ancho: 2 metros, alto: 1 metros

Tipo Anuncio MANTAS


Sistema Integral de Monitoreo de Espectaculares

Reporte de recorrido

Usuario leandro.flores Fecha Encuesta: 2/13/2017 4:33:59 PM

Id Encuesta: 125355 - Ticket:54629 - Estatus:Autorizado

Período Electoral	PRECAMPAÑA
Ámbito	Local
Partido Político	PARTIDO ACCIÓN NACIONAL
Otro Partido	
Nombre Candidato	NINGUNO
Descripción del Cargo	INSTITUCIONAL LOCAL
Otro Cargo	
Lema / Versión	SIGUE NAYARIT CONTAMOS CONTIGO

Entidad	NAYARIT
Municipio	TECUALA
Colonia	CENTRO
Calle	ZARAGOZA
Número	SN
Entre calle	OAXACA
Y Calle	MORELIA
C.P.	63455
Referencia	ESTA UN NEGOCIO DE IMPRENTA
Distritos Federales	
Distritos Locales	DISTRITO II

Observaciones NINGUNO

Tamaño Ancho: 7 metros, alto: 2 metros

Tipo Anuncio MUROS



Sistema Integral de Monitoreo de Espectaculares

Reporte de recorrido

Usuario leandro.flores Fecha Encuesta: 2/13/2017 4:55:15 PM

Id Encuesta: 125356 - Ticket:54629 - Estatus: Autorizado

Período Electoral	PRECAMPAÑA
Ámbito	Local
Partido Político	MORENA
Otro Partido	
Nombre Candidato	NINGUNO
Descripción del Cargo	INSTITUCIONAL LOCAL
Otro Cargo	
Lema / Versión	MORENA LA ESPERANZA DE MEXICO

Entidad	NAYARIT
Municipio	TECUALA
Colonia	CENTRO
Calle	LUIS DONALDO COLOSIO
Número	SN
Entre calle	ITURBIDE
Y Calle	HIDALGO ORIENTE
C.P.	63455
Referencia	BARDA DE UN TERRENO
Distritos Federales	
Distritos Locales	DISTRITO II

Observaciones NINGUNA

Tamaño Ancho: 5 metros, alto: 3 metros

Tipo Anuncio MUROS



Sistema Integral de Monitoreo de Espectaculares

Reporte de recorrido

Usuario leandro.flores Fecha Encuesta: 2/13/2017 5:02:34 PM

Id Encuesta: 125357 - Ticket:54629 - Estatus: Autorizado

Período Electoral	PRECAMPAÑA
Ámbito	Local
Partido Político	MORENA
Otro Partido	
Nombre Candidato	NINGUNO
Descripción del Cargo	INSTITUCIONAL LOCAL
Otro Cargo	
Lema / Versión	MORENA LA ESPERANZA DE MEXICO

Entidad	NAYARIT
Municipio	TECUALA
Colonia	CENTRO
Calle	LUIS DONALDO COLOSIO
Número	SN
Entre calle	ALLENDE
Y Calle	MINA
C.P.	63455
Referencia	ENFRENTA DEL TALLER AUTOELECTRICO HNOS LOPEZ
Distritos Federales	
Distritos Locales	DISTRITO II

Observaciones NINGUNA

Tamaño Ancho: 7 metros, alto: 3 metros

Tipo Anuncio MUROS



Sistema Integral de Monitoreo de Espectaculares

Reporte de recorrido

Usuario leandro.flores Fecha Encuesta: 2/13/2017 5:11:45 PM

Id Encuesta: 125358 - Ticket:54629 - Estatus:Autorizado

Período Electoral	PRECAMPAÑA
Ámbito	Local
Partido Político	MORENA
Otro Partido	
Nombre Candidato	NINGUNO
Descripción del Cargo	INSTITUCIONAL LOCAL
Otro Cargo	
Lema / Versión	MORENA LA ESPERANZA DE MÉXICO

Entidad	NAYARIT
Municipio	TECUALA
Colonia	CENTRO
Calle	LUIS DONALDO COÑOSIO
Número	SN
Entre calle	AMADO NERVO
Y Calle	GUERRERO
C.P.	63455
Referencia	MINISUPER
Distritos Federales	
Distritos Locales	DISTRITO II

Observaciones NINGUNA

Tamaño Ancho: 4 metros, alto: 3 metros

Tipo Anuncio MUROS



Sistema Integral de Monitoreo de Espectaculares

Reporte de recorrido

Usuario alfonso.hernandezr Fecha Encuesta: 2/13/2017 12:50:39 PM


Id Encuesta: 125369 - Ticket:54632 - Estatus:Autorizado

Período Electoral	PRECAMPAÑA
Ámbito	Local
Partido Político	MORENA
Otro Partido	
Nombre Candidato	NINGUNO
Descripción del Cargo	INSTITUCIONAL LOCAL
Otro Cargo	
Lema / Versión	LA ESPERANZA DE MÉXICO

Entidad	NAYARIT
Municipio	SAN BLAS
Colonia	CENTRO
Calle	AVENIDA SINALOA
Número	70
Entre calle	GOMEZ FARIAS
Y Calle	ECHAVARRIA
C.P.	63740
Referencia	A UN COSTADO FUNERALES SAN MIGUEL
Distritos Federales	
Distritos Locales	DISTRITO X

Observaciones

Tamaño Ancho: 6 metros, alto: 2.5 metros



Tipo Anuncio MANTAS



Sistema Integral de Monitoreo de Espectaculares

Reporte de recorrido

Usuario alfonso.hernandezr Fecha Encuesta: 2/13/2017 1:04:03 PM

Id Encuesta: 125371 - Ticket:54632 - Estatus:Autorizado

Período Electoral	PRECAMPAÑA
Ámbito	Local
Partido Político	MORENA
Otro Partido	
Nombre Candidato	NINGUNO
Descripción del Cargo	INSTITUCIONAL LOCAL
Otro Cargo	
Lema / Versión	LA ESPERANZA DE MÉXICO

Entidad	NAYARIT
Municipio	SAN BLAS
Colonia	CENTRO
Calle	AV SINALOA
Número	SN
Entre calle	ECHEVARRIA
Y Calle	CANALIZO SUR
C.P.	63740
Referencia	EN SUPER KANE
Distritos Federales	
Distritos Locales	DISTRITO X

Observaciones EN EL PARED DEL MINISUPER KANE

Tamaño Ancho: 4 metros, alto: 3 metros

Tipo Anuncio MANTAS



Sistema Integral de Monitoreo de Espectaculares

Reporte de recorrido

Usuario alfonso.hernandezr Fecha Encuesta: 2/13/2017 1:16:51 PM

Id Encuesta: 125372 - Ticket:54632 - Estatus: Autorizado

Período Electoral	PRECAMPAÑA
Ámbito	Local
Partido Político	PARTIDO DE LA REVOLUCIÓN DEMOCRÁTICA
Otro Partido	
Nombre Candidato	NINGUNO
Descripción del Cargo	INSTITUCIONAL LOCAL
Otro Cargo	
Lema / Versión	PRD ESTA CONTIGO


Entidad	NAYARIT
Municipio	SAN BLAS
Colonia	CENTRO
Calle	NICOLÁS BRAVO
Número	SN
Entre calle	YUCATAN
Y Calle	SONORA
C.P.	63740
Referencia	CONTRA ESQUINA PREPARATORIA NUM 12
Distritos Federales	
Distritos Locales	DISTRITO X

Observaciones

Tamaño Ancho: 5 metros, alto: 2 metros



Tipo Anuncio MUROS



Sistema Integral de Monitoreo de Espectaculares

Reporte de recorrido

Usuario alfonso.hernandezr Fecha Encuesta: 2/13/2017 1:29:00 PM


Id Encuesta: 125373 - Ticket:54632 - Estatus: Autorizado

Período Electoral	PRECAMPAÑA
Ámbito	Local
Partido Político	PARTIDO DE LA REVOLUCIÓN DEMOCRÁTICA
Otro Partido	
Nombre Candidato	NINGUNO
Descripción del Cargo	INSTITUCIONAL LOCAL
Otro Cargo	
Lema / Versión	PRD ESTA CONTIGO

Entidad	NAYARIT
Municipio	SAN BLAS
Colonia	CENTRO
Calle	GRAL JOSE MARIANO SALAS
Número	SN
Entre calle	BENITO JUÁREZ
Y Calle	SINALOA
C.P.	63740
Referencia	CONTRA ESQUINA HOTEL LOS FLAMINGOS
Distritos Federales	
Distritos Locales	DISTRITO X

Observaciones

Tamaño Ancho: 7 metros, alto: 2 metros



Tipo Anuncio MUROS



Sistema Integral de Monitoreo de Espectaculares

Reporte de recorrido

Usuario alfonso.hernandezr Fecha Encuesta: 2/13/2017 1:37:26 PM

Id Encuesta: 125374 - Ticket:54632 - Estatus:Autorizado

Período Electoral	PRECAMPAÑA
Ámbito	Local
Partido Político	PARTIDO REVOLUCIONARIO INSTITUCIONAL
Otro Partido	
Nombre Candidato	MANUEL HUMBERTO COTA JIMENEZ
Descripción del Cargo	GOBERNADOR
Otro Cargo	
Lema / Versión	SOMOS LA FORTALEZA DE NAYARIT

Entidad	NAYARIT
Municipio	SAN BLAS
Colonia	CENTRO
Calle	AV BENITO JUAREZ
Número	SN
Entre calle	AMADO NERVO
Y Calle	JUAN ESCUTIA
C.P.	63740
Referencia	ENTRADA PRINCIPAL
Distritos Federales	
Distritos Locales	DISTRITO X

Observaciones

Tamaño Ancho: 9 metros, alto: 3 metros

Tipo Anuncio PANORÁMICOS



Sistema Integral de Monitoreo de Espectaculares

Reporte de recorrido

Usuario alfonso.hernandezr Fecha Encuesta: 2/13/2017 3:14:25 PM

Id Encuesta: 125375 - Ticket:54632 - Estatus:Autorizado

Período Electoral	PRECAMPAÑA
Ámbito	Local
Partido Político	MORENA
Otro Partido	
Nombre Candidato	NINGUNO
Descripción del Cargo	INSTITUCIONAL LOCAL
Otro Cargo	
Lema / Versión	LA ESPERANZA DE MEXICO

Entidad	NAYARIT
Municipio	SAN BLAS
Colonia	CENTRO
Calle	CANALIZO SUR
Número	SN
Entre calle	OAXACA
Y Calle	ISLITAS
C.P.	63740
Referencia	AUN COSTADO DE KARAOKE STOP GO
Distritos Federales	
Distritos Locales	DISTRITO X

Observaciones AUN COSTADO KARAOKE STOP GO

Tamaño Ancho: 4 metros, alto: 3 metros

Tipo Anuncio MANTAS



Sistema Integral de Monitoreo de Espectaculares

Reporte de recorrido

Usuario alfonso.hernandezr Fecha Encuesta: 2/13/2017 3:25:22 PM

Id Encuesta: 125376 - Ticket:54632 - Estatus: Autorizado

Período Electoral	PRECAMPAÑA
Ámbito	Local
Partido Político	MORENA
Otro Partido	
Nombre Candidato	NINGUNO
Descripción del Cargo	INSTITUCIONAL LOCAL
Otro Cargo	
Lema / Versión	LA ESPERANZA DE MEXICO

Entidad	NAYARIT
Municipio	SAN BLAS
Colonia	CENTRO
Calle	AV BENITO JUAREZ
Número	SN
Entre calle	SOR JUANA INES DE LA CRUZ
Y Calle	FRAY JUAN DE ZUMARRIAGA
C.P.	63740
Referencia	A UN COSTADO POLLERIA ANITA
Distritos Federales	
Distritos Locales	DISTRITO X

Observaciones ES UN INMUEBLE ABANDONADO

Tamaño Ancho: 7 metros, alto: 2 metros

Tipo Anuncio MUROS



Sistema Integral de Monitoreo de Espectaculares

Reporte de recorrido

Usuario alfonso.hernandezr Fecha Encuesta: 2/13/2017 3:32:42 PM

Id Encuesta: 125377 - Ticket:54632 - Estatus:Autorizado

Período Electoral	PRECAMPAÑA
Ámbito	Local
Partido Político	MORENA
Otro Partido	
Nombre Candidato	NINGUNO
Descripción del Cargo	INSTITUCIONAL LOCAL
Otro Cargo	
Lema / Versión	LA ESPERANZA DE MEXICO

Entidad	NAYARIT
Municipio	SAN BLAS
Colonia	CENTRO
Calle	AV BENITO JUAREZ
Número	SN
Entre calle	FRAY JUAN DE ZUMARRIAGA
Y Calle	RETORNO
C.P.	63740
Referencia	FRENTE A OFICINAS DE COBRO BANCO AZTECA
Distritos Federales	
Distritos Locales	DISTRITO X

Observaciones LOTE VALDIO

Tamaño Ancho: 4 metros, alto: 2 metros

Tipo Anuncio MUROS



Sistema Integral de Monitoreo de Espectaculares

Reporte de recorrido

Usuario leandro.flores Fecha Encuesta: 2/13/2017 5:23:30 PM

Id Encuesta: 125378 - Ticket:54633 - Estatus:Autorizado

Período Electoral	PRECAMPAÑA
Ámbito	Local
Partido Político	PARTIDO ACCIÓN NACIONAL
Otro Partido	
Nombre Candidato	NINGUNO
Descripción del Cargo	INSTITUCIONAL LOCAL
Otro Cargo	
Lema / Versión	SIGUE NAYARIT CONTAMOS CONTIGO

Entidad	NAYARIT
Municipio	TECUALA
Colonia	CENTRO
Calle	AV MEXICO
Número	SIN NÚMERO
Entre calle	SIN NOMBRE
Y Calle	SIN NOMBRE
C.P.	63455
Referencia	A UN COSTADO DE UN PORTON NARANJA CON BORDES AZULES FRENTE A UN TALLER AUTOMOTRIZ
Distritos Federales	
Distritos Locales	DISTRITO II

Observaciones NINGUNA

Tamaño Ancho: 5 metros, alto: 2 metros

Tipo Anuncio MUROS



Sistema Integral de Monitoreo de Espectaculares

Reporte de recorrido

Usuario pedro.torres Fecha Encuesta: 2/13/2017 1:50:42 PM

Id Encuesta: 125380 - Ticket:54634 - Estatus: Autorizado

Período Electoral	PRECAMPAÑA
Ámbito	Local
Partido Político	PARTIDO ACCIÓN NACIONAL
Otro Partido	
Nombre Candidato	SIN NOMBRE
Descripción del Cargo	INSTITUCIONAL LOCAL
Otro Cargo	
Lema / Versión	SIGUE PAN

Entidad	NAYARIT
Municipio	TEPIC
Colonia	FRACC LOS LIMONES
Calle	AV LUIS DONALDO COLOSIO
Número	550
Entre calle	LIMA
Y Calle	CAMINO VIEJO LA CANTERA
C.P.	63177
Referencia	COSTADO RESTAURANT L GANADERA
Distritos Federales	
Distritos Locales	DISTRITO VI

Observaciones

Tamaño Ancho: 6.5 metros, alto: 4 metros

Tipo Anuncio MUROS



Sistema Integral de Monitoreo de Espectaculares

Reporte de recorrido

Usuario leandro.flores Fecha Encuesta: 2/13/2017 5:27:11 PM

Id Encuesta: 125381 - Ticket:54635 - Estatus: Autorizado




Período Electoral	PRECAMPAÑA
Ámbito	Local
Partido Político	ENCUENTRO SOCIAL
Otro Partido	
Nombre Candidato	NINGUNO
Descripción del Cargo	INSTITUCIONAL LOCAL
Otro Cargo	
Lema / Versión	SONRIE VAMOS BIEN

Entidad	NAYARIT
Municipio	TECUALA
Colonia	CENTRO
Calle	BLVD MEXICO
Número	SN
Entre calle	SIN NOMBRE
Y Calle	SIN NOMBRE
C.P.	63455
Referencia	BARDA DE UN NEGOCIO A ORILLA DE CARRETERA
Distritos Federales	
Distritos Locales	DISTRITO II

Observaciones NINGUNA

Tamaño Ancho: 6 metros, alto: 2 metros

Tipo Anuncio MUROS



Sistema Integral de Monitoreo de Espectaculares

Reporte de recorrido

Usuario oscar.barragan Fecha Encuesta: 2/13/2017 12:02:10 PM

Id Encuesta: 125382 - Ticket:54636 - Estatus: Autorizado

Período Electoral	PRECAMPAÑA
Ámbito	Local
Partido Político	MORENA
Otro Partido	
Nombre Candidato	NINGUNO
Descripción del Cargo	INSTITUCIONAL LOCAL
Otro Cargo	
Lema / Versión	TEPIC ES MORENA

Entidad	NAYARIT
Municipio	TEPIC
Colonia	GOBERNADORES
Calle	JULIAN GASCON MERCADO
Número	S/N
Entre calle	BOULEVARD GOBERNADORES
Y Calle	LAMBERTO LUNA PLATA
C.P.	63175
Referencia	ESQ CON BLV GOBERNADORES
Distritos Federales	
Distritos Locales	DISTRITO IV

Observaciones

Tamaño Ancho: 4 metros, alto: 2 metros



Tipo Anuncio MUROS



Sistema Integral de Monitoreo de Espectaculares

Reporte de recorrido

Usuario oscar.barragan Fecha Encuesta: 2/13/2017 12:15:27 PM

Id Encuesta: 125383 - Ticket:54636 - Estatus: Autorizado

Período Electoral	PRECAMPAÑA
Ámbito	Local
Partido Político	MORENA
Otro Partido	
Nombre Candidato	NINGUNO
Descripción del Cargo	INSTITUCIONAL LOCAL
Otro Cargo	
Lema / Versión	TEPIC ES MORENA

Entidad	NAYARIT
Municipio	TEPIC
Colonia	COMERCIANTES
Calle	BLV GOBERNADORES
Número	S/N
Entre calle	DEL ABASTO
Y Calle	LOS OLIVOS
C.P.	63175
Referencia	A UN COSTADO DE LLANTERA
Distritos Federales	
Distritos Locales	DISTRITO VI

Observaciones

Tamaño Ancho: 3 metros, alto: 2 metros

Tipo Anuncio MUROS



Sistema Integral de Monitoreo de Espectaculares

Reporte de recorrido

Usuario oscar.barragan Fecha Encuesta: 2/13/2017 12:22:19 PM

Id Encuesta: 125384 - Ticket:54636 - Estatus:Autorizado

Período Electoral	PRECAMPAÑA
Ámbito	Local
Partido Político	PARTIDO ACCIÓN NACIONAL
Otro Partido	
Nombre Candidato	NINGUNO
Descripción del Cargo	INSTITUCIONAL LOCAL
Otro Cargo	
Lema / Versión	CONTAMOS CONTIGO

Entidad	NAYARIT
Municipio	TEPIC
Colonia	COMERCIANTES
Calle	MEMBRILLO
Número	S/N
Entre calle	NOGAL
Y Calle	DURAZNO
C.P.	63175
Referencia	CONTRA ESQUINA DE PESCADERIA YOLIS
Distritos Federales	
Distritos Locales	DISTRITO VI

Observaciones

Tamaño Ancho: 10 metros, alto: 2 metros

Tipo Anuncio MUROS



Sistema Integral de Monitoreo de Espectaculares

Reporte de recorrido

Usuario oscar.barragan Fecha Encuesta: 2/13/2017 12:27:30 PM

Id Encuesta: 125385 - Ticket:54636 - Estatus:Autorizado

Período Electoral	PRECAMPAÑA
Ámbito	Local
Partido Político	PARTIDO ACCIÓN NACIONAL
Otro Partido	
Nombre Candidato	NINGUNO
Descripción del Cargo	INSTITUCIONAL LOCAL
Otro Cargo	
Lema / Versión	SIGUE NAYARIT CONTAMOS CONTIGO

Entidad	NAYARIT
Municipio	TEPIC
Colonia	COMERCIANTES
Calle	MEMBRILLO
Número	S/N
Entre calle	CHABACANO
Y Calle	TIERRA Y LIBERTAD
C.P.	63175
Referencia	CONTRA ESQUINA ABARROTES ROOM
Distritos Federales	
Distritos Locales	DISTRITO VI

Observaciones

Tamaño Ancho: 10 metros, alto: 2 metros



Tipo Anuncio MUROS



Sistema Integral de Monitoreo de Espectaculares

Reporte de recorrido

Usuario oscar.barragan Fecha Encuesta: 2/13/2017 12:32:09 PM

Id Encuesta: 125386 - Ticket:54636 - Estatus: Autorizado

Período Electoral	PRECAMPAÑA
Ámbito	Local
Partido Político	MORENA
Otro Partido	
Nombre Candidato	NINGUNO
Descripción del Cargo	INSTITUCIONAL LOCAL
Otro Cargo	
Lema / Versión	TEPIC ES MORENA

Entidad	NAYARIT
Municipio	TEPIC
Colonia	COMERCIANTES
Calle	MEMBRILLO
Número	S/N
Entre calle	CHABACANO
Y Calle	TIERRA Y LIBERTAD
C.P.	63175
Referencia	CONTRA ESQUINA ABARROTES ROOM
Distritos Federales	
Distritos Locales	DISTRITO VI

Observaciones

Tamaño Ancho: 2.5 metros, alto: 2 metros



Tipo Anuncio MUROS



Sistema Integral de Monitoreo de Espectaculares

Reporte de recorrido

Usuario oscar.barragan Fecha Encuesta: 2/13/2017 12:59:24 PM


Id Encuesta: 125387 - Ticket:54636 - Estatus:Autorizado

Período Electoral	PRECAMPAÑA
Ámbito	Local
Partido Político	PARTIDO REVOLUCIONARIO INSTITUCIONAL
Otro Partido	
Nombre Candidato	MANUEL COTA JIMENEZ
Descripción del Cargo	GOBERNADOR
Otro Cargo	
Lema / Versión	SOMOS LA FORTALEZA DE NAYARIT

Entidad	NAYARIT
Municipio	TEPIC
Colonia	PUENTE DE SAN CAYETANO
Calle	INSURGENTES
Número	S/N
Entre calle	BLVR COLOSIO
Y Calle	AV AGUAMILPA
C.P.	63194
Referencia	A UN COSTADO DE LAS SALAS DE JUICIOS ORALES
Distritos Federales	
Distritos Locales	DISTRITO VII

Observaciones

Tamaño Ancho: 10 metros, alto: 10 metros



Tipo Anuncio PANORÁMICOS



Sistema Integral de Monitoreo de Espectaculares

Reporte de recorrido

Usuario oscar.barragan Fecha Encuesta: 2/13/2017 1:19:06 PM

Id Encuesta: 125388 - Ticket:54636 - Estatus:Autorizado

Período Electoral	PRECAMPAÑA
Ámbito	Local
Partido Político	PARTIDO REVOLUCIONARIO INSTITUCIONAL
Otro Partido	
Nombre Candidato	MANUEL COTA JIMENEZ
Descripción del Cargo	GOBERNADOR
Otro Cargo	
Lema / Versión	SOMOS LA FORTALEZA DE NAYARIT

Entidad	NAYARIT
Municipio	TEPIC
Colonia	EL RUBI
Calle	AV AGUAMILPA
Número	S/N
Entre calle	SANTA MONICA
Y Calle	CUARZO
C.P.	63173
Referencia	ANTES DEL LEY EXPRESS
Distritos Federales	
Distritos Locales	DISTRITO VII

Observaciones

Tamaño Ancho: 12 metros, alto: 10 metros



Tipo Anuncio PANORÁMICOS



Sistema Integral de Monitoreo de Espectaculares

Reporte de recorrido

Usuario oscar.barragan Fecha Encuesta: 2/13/2017 1:49:51 PM

Id Encuesta: 125389 - Ticket:54636 - Estatus: Autorizado

Período Electoral	PRECAMPAÑA
Ámbito	Local
Partido Político	PARTIDO ACCIÓN NACIONAL
Otro Partido	
Nombre Candidato	NINGUNO
Descripción del Cargo	INSTITUCIONAL LOCAL
Otro Cargo	
Lema / Versión	SIGUE PAN

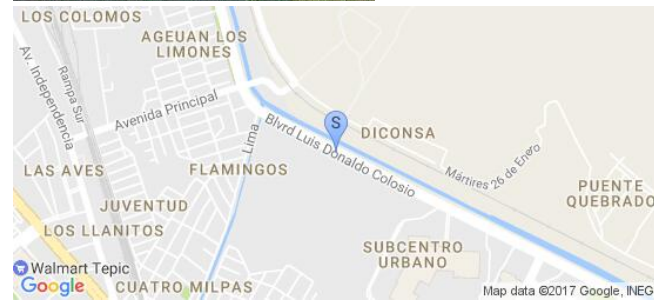
Entidad	NAYARIT
Municipio	TEPIC
Colonia	FRACC LOS LIMONES
Calle	AV LUIS DONALDO COLOSIO
Número	550
Entre calle	LIMA
Y Calle	CAMINO VIEJO A LA CANTERA
C.P.	63177
Referencia	A UN COSTADO RESTAURANT LA GANADERA
Distritos Federales	
Distritos Locales	DISTRITO VII

Observaciones

Tamaño Ancho: 5.5 metros, alto: 2 metros



Tipo Anuncio MUROS



Sistema Integral de Monitoreo de Espectaculares

Reporte de recorrido

Usuario oscar.barragan Fecha Encuesta: 2/13/2017 2:21:08 PM

Id Encuesta: 125390 - Ticket:54636 - Estatus: Autorizado

Período Electoral	PRECAMPAÑA
Ámbito	Local
Partido Político	PARTIDO ACCIÓN NACIONAL
Otro Partido	
Nombre Candidato	NINGUNO
Descripción del Cargo	INSTITUCIONAL LOCAL
Otro Cargo	
Lema / Versión	CONTAMOS CONTIGO

Entidad	NAYARIT
Municipio	TEPIC
Colonia	PARAISO
Calle	PLATANO
Número	S/N
Entre calle	GUANABANOS
Y Calle	AV MEXICO
C.P.	63038
Referencia	COSTADO TAQUERIA LOS PANCHONES
Distritos Federales	
Distritos Locales	DISTRITO VII

Observaciones

Tamaño Ancho: 12 metros, alto: 2.5 metros

Tipo Anuncio MUROS



Sistema Integral de Monitoreo de Espectaculares

Reporte de recorrido

Usuario leandro.flores Fecha Encuesta: 2/14/2017 1:36:40 PM

Id Encuesta: 125392 - Ticket:54637 - Estatus:Autorizado

Período Electoral	PRECAMPAÑA
Ámbito	Local
Partido Político	PARTIDO REVOLUCIONARIO INSTITUCIONAL
Otro Partido	
Nombre Candidato	MANUEL HUMBERTO COTA JIMENEZ
Descripción del Cargo	GOBERNADOR
Otro Cargo	
Lema / Versión	SOMOD LA FUERZA DE NAYARIT

Entidad	NAYARIT
Municipio	XALISCO
Colonia	CENTRO
Calle	VERACRUZ
Número	SIN NUMERO
Entre calle	PRESILIANO SÁNCHEZ
Y Calle	ALLENDE
C.P.	63780
Referencia	VENTANA EN ESQUINA CALLE PRINCIPAL
Distritos Federales	
Distritos Locales	DISTRITO XIV

Observaciones NINGUNA

Tamaño Ancho: 1 metros, alto: 050 metros



Tipo Anuncio MANTAS



Sistema Integral de Monitoreo de Espectaculares

Reporte de recorrido

Usuario leandro.flores Fecha Encuesta: 2/14/2017 1:45:36 PM

Id Encuesta: 125393 - Ticket:54637 - Estatus:Autorizado

Período Electoral	PRECAMPAÑA
Ámbito	Local
Partido Político	PARTIDO DE LA REVOLUCIÓN DEMOCRÁTICA
Otro Partido	
Nombre Candidato	NINGUNO
Descripción del Cargo	INSTITUCIONAL LOCAL
Otro Cargo	
Lema / Versión	LUCHAMOS POR UN SALARIO DIGNO Y JUSTO

Entidad	NAYARIT
Municipio	XALISCO
Colonia	EL INDIO
Calle	BOULEVAR TEPIC XALISCO
Número	SIN NUMERO
Entre calle	SANGANGUEY
Y Calle	FERNANDO MONTAÑO
C.P.	63780
Referencia	ESQUINA SOBRE BOULEVARD
Distritos Federales	
Distritos Locales	DISTRITO XIV

Observaciones	NINGUNA
----------------------	---------

Tamaño	Ancho: 3 metros, alto: 2 metros
---------------	---------------------------------



Tipo Anuncio	MUROS
---------------------	-------



Sistema Integral de Monitoreo de Espectaculares

Reporte de recorrido

Usuario leandro.flores Fecha Encuesta: 2/14/2017 1:51:26 PM


Id Encuesta: 125394 - Ticket:54637 - Estatus: Autorizado

Período Electoral	PRECAMPAÑA
Ámbito	Local
Partido Político	MOVIMIENTO CIUDADANO
Otro Partido	
Nombre Candidato	RAUL JOSE MEJIA GONZALEZ
Descripción del Cargo	GOBERNADOR
Otro Cargo	
Lema / Versión	SI AMAS A NAYARIT ERES BIENVENIDO

Entidad	NAYARIT
Municipio	XALISCO
Colonia	PUERTA DEL SOL
Calle	BOULEVARD TEPIC JALISCO
Número	SIN NUMERO
Entre calle	DEL SOL
Y Calle	10 DE MAYO
C.P.	63787
Referencia	ESPECTACULAR EN ALTO FRENTE A FARMACIAS GUADALAJARA Y DENTRO DEL TALLER MAXI ACERO
Distritos Federales	
Distritos Locales	DISTRITO XIV

Observaciones SE VISUALIZA DOS LAMPARAS COMO ILUMINACION

Tamaño Ancho: 10 metros, alto: 5 metros



Tipo Anuncio PANORÁMICOS



Sistema Integral de Monitoreo de Espectaculares

Reporte de recorrido

Usuario alfonso.hernandezr Fecha Encuesta: 2/14/2017 12:50:25 PM

Id Encuesta: 125395 - Ticket:54638 - Estatus:Autorizado

Período Electoral PRECampaña
Ámbito Local

Partido Político PARTIDO REVOLUCIONARIO INSTITUCIONAL
Otro Partido
Nombre Candidato NINGUNO
Descripción del Cargo INSTITUCIONAL LOCAL
Otro Cargo
Lema / Versión SOMOS PRI

Entidad NAYARIT
Municipio ACAPONETA
Colonia CENTRO
Calle JUAN ESPINOZA BAVARA
Número SIN NÚMERO
Entre calle ESTEBAN BACA CALDERÓN
Y Calle ROBERTO M GONZALEZ
C.P. 63400
Referencia FRENTE A BODEGA AURRERA
Distritos Federales
Distritos Locales DISTRITO I

Observaciones

Tamaño Ancho: 7 metros, alto: 2.5 metros

Tipo Anuncio MUROS



Sistema Integral de Monitoreo de Espectaculares

Reporte de recorrido

Usuario alfonso.hernandezr Fecha Encuesta: 2/14/2017 1:07:40 PM

Id Encuesta: 125396 - Ticket:54638 - Estatus: Autorizado

Período Electoral	PRECAMPAÑA
Ámbito	Local
Partido Político	PARTIDO REVOLUCIONARIO INSTITUCIONAL
Otro Partido	
Nombre Candidato	NINGUNO
Descripción del Cargo	INSTITUCIONAL LOCAL
Otro Cargo	
Lema / Versión	VOTA

Entidad	NAYARIT
Municipio	ACAPONETA
Colonia	CENTRO
Calle	ZACATECAS SUR
Número	SIN NÚMERO
Entre calle	JOSE MARIA MORELOS
Y Calle	JUAN ESPINOZA BAVARA
C.P.	63400
Referencia	ENSEGUIDA MOTO PARTES EL GUERO
Distritos Federales	
Distritos Locales	DISTRITO I

Observaciones

Tamaño Ancho: 5 metros, alto: 1 metros



Tipo Anuncio MUROS



Sistema Integral de Monitoreo de Espectaculares

Reporte de recorrido

Usuario alfonso.hernandezr Fecha Encuesta: 2/14/2017 1:19:45 PM

Id Encuesta: 125397 - Ticket:54638 - Estatus: Autorizado

Período Electoral	PRECAMPAÑA
Ámbito	Local
Partido Político	PARTIDO REVOLUCIONARIO INSTITUCIONAL
Otro Partido	
Nombre Candidato	MANUEL HUMBERTO COTA JIMENEZ
Descripción del Cargo	GOBERNADOR
Otro Cargo	
Lema / Versión	SOMOS LA FORTALEZA DE NAYARIT

Entidad	NAYARIT
Municipio	ACAPONETA
Colonia	CENTRO
Calle	MIGUEL HIDALGO
Número	SN
Entre calle	MEXICO
Y Calle	PUEBLA
C.P.	63400
Referencia	CONTRA ESQUINA DE FARMACIA GUADALAJARA
Distritos Federales	
Distritos Locales	DISTRITO I

Observaciones PENDÓN

Tamaño Ancho: .8 metros, alto: 2 metros



Tipo Anuncio PROPAGANDA UTILITARIA



Sistema Integral de Monitoreo de Espectaculares

Reporte de recorrido

Usuario alfonso.hernandezr Fecha Encuesta: 2/14/2017 1:51:40 PM

Id Encuesta: 125399 - Ticket:54638 - Estatus: Autorizado

Período Electoral	PRECAMPAÑA
Ámbito	Local
Partido Político	PARTIDO REVOLUCIONARIO INSTITUCIONAL
Otro Partido	
Nombre Candidato	MANUEL HUMBERTO COTA JIMENEZ
Descripción del Cargo	GOBERNADOR
Otro Cargo	
Lema / Versión	SOMOS LA FORTALEZA DE NAYARIT

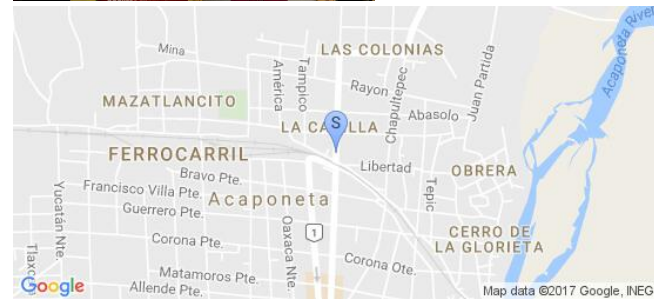
Entidad	NAYARIT
Municipio	ACAPONETA
Colonia	CUARTEL QUINTO
Calle	MÉXICO
Número	4
Entre calle	FERROCARRIL
Y Calle	ALDAMA
C.P.	63400
Referencia	FARMACIA OSIRIS
Distritos Federales	
Distritos Locales	DISTRITO I

Observaciones 4 MANTAS

Tamaño Ancho: 1 metros, alto: 1.6 metros



Tipo Anuncio PROPAGANDA UTILITARIA



Sistema Integral de Monitoreo de Espectaculares

Reporte de recorrido

Usuario alfonso.hernandezr Fecha Encuesta: 2/14/2017 2:02:36 PM

Id Encuesta: 125400 - Ticket:54638 - Estatus:Autorizado

Período Electoral	PRECAMPAÑA
Ámbito	Local
Partido Político	MORENA
Otro Partido	
Nombre Candidato	NINGUNO
Descripción del Cargo	INSTITUCIONAL LOCAL
Otro Cargo	
Lema / Versión	LA ESPERANZA DE MÉXICO

Entidad	NAYARIT
Municipio	ACAPONETA
Colonia	CUARTEL QUINTO
Calle	MÉXICO
Número	22
Entre calle	ALDAMA
Y Calle	ABASOLO
C.P.	63400
Referencia	ENSEGUIDA BOUTIQUE VERO
Distritos Federales	
Distritos Locales	DISTRITO I

Observaciones

Tamaño Ancho: 10 metros, alto: 2.5 metros

Tipo Anuncio MUROS



Sistema Integral de Monitoreo de Espectaculares

Reporte de recorrido

Usuario alfonso.hernandezr Fecha Encuesta: 2/14/2017 2:09:24 PM

Id Encuesta: 125401 - Ticket:54638 - Estatus: Autorizado

Período Electoral	PRECAMPAÑA
Ámbito	Local
Partido Político	ENCUENTRO SOCIAL
Otro Partido	
Nombre Candidato	NINGUNO
Descripción del Cargo	INSTITUCIONAL LOCAL
Otro Cargo	
Lema / Versión	SIN LEMA

Entidad	NAYARIT
Municipio	ACAPONETA
Colonia	CUARTEL QUINTO
Calle	ALDAMA
Número	12
Entre calle	MÉXICO
Y Calle	TAMPICO
C.P.	63400
Referencia	TORTILLERIA GUADALUPANA
Distritos Federales	
Distritos Locales	DISTRITO I

Observaciones

Tamaño Ancho: 2.5 metros, alto: 2.5 metros



Tipo Anuncio MUROS



Sistema Integral de Monitoreo de Espectaculares

Reporte de recorrido

Usuario alfonso.hernandezr Fecha Encuesta: 2/14/2017 2:14:52 PM

Id Encuesta: 125402 - Ticket:54638 - Estatus:Autorizado

Período Electoral	PRECAMPAÑA
Ámbito	Local
Partido Político	PARTIDO DE LA REVOLUCIÓN DEMOCRÁTICA
Otro Partido	
Nombre Candidato	NINGUNO
Descripción del Cargo	INSTITUCIONAL LOCAL
Otro Cargo	
Lema / Versión	ALTERNATIVA DEMOCRATICA NACIONAL

Entidad	NAYARIT
Municipio	ACAPONETA
Colonia	CUARTEL QUINTO
Calle	EMILIO CARRANZA
Número	SIN NÚMERO
Entre calle	RAYON
Y Calle	ABASOLO
C.P.	63400
Referencia	ENSEGUIDA PAPELERÍA KENIA
Distritos Federales	
Distritos Locales	DISTRITO I

Observaciones

Tamaño Ancho: 3 metros, alto: 2 metros



Tipo Anuncio MUROS



Sistema Integral de Monitoreo de Espectaculares

Reporte de recorrido

Usuario alfonso.hernandezr Fecha Encuesta: 2/14/2017 2:27:29 PM

Id Encuesta: 125403 - Ticket:54638 - Estatus: Autorizado

Período Electoral	PRECAMPAÑA
Ámbito	Local
Partido Político	PARTIDO ACCIÓN NACIONAL
Otro Partido	
Nombre Candidato	NINGUNO
Descripción del Cargo	INSTITUCIONAL LOCAL
Otro Cargo	
Lema / Versión	SIGUE NAYARIT CONTAMOS CONTIGO

Entidad	NAYARIT
Municipio	ACAPONETA
Colonia	CUARTEL QUINTO
Calle	EMILIO CARRANZA
Número	SIN NÚMERO
Entre calle	RAYON
Y Calle	ABASOLO
C.P.	63400
Referencia	ENSEGUIDA PAPELERÍA KENIA
Distritos Federales	
Distritos Locales	DISTRITO I

Observaciones

Tamaño Ancho: 4 metros, alto: 2.5 metros

Tipo Anuncio MUROS



Sistema Integral de Monitoreo de Espectaculares

Reporte de recorrido

Usuario alfonso.hernandezr Fecha Encuesta: 2/14/2017 2:32:43 PM

Id Encuesta: 125404 - Ticket:54638 - Estatus: Autorizado

Período Electoral	PRECAMPAÑA
Ámbito	Local
Partido Político	MORENA
Otro Partido	
Nombre Candidato	NINGUNO
Descripción del Cargo	INSTITUCIONAL LOCAL
Otro Cargo	
Lema / Versión	LA ESPERANZA DE MÉXICO

Entidad	NAYARIT
Municipio	ACAPONETA
Colonia	CUARTEL QUINTO
Calle	RAYON
Número	SIN NÚMERO
Entre calle	EMILIO CARRANZA
Y Calle	CHAPULTEPEC
C.P.	63400
Referencia	ENSEGUIDA TALLER DE HERRERIA
Distritos Federales	
Distritos Locales	DISTRITO I

Observaciones

Tamaño Ancho: 5 metros, alto: 2 metros



Tipo Anuncio MUROS



Sistema Integral de Monitoreo de Espectaculares

Reporte de recorrido

Usuario pedro.torres Fecha Encuesta: 2/14/2017 1:16:31 PM

Id Encuesta: 125411 - Ticket:54639 - Estatus: Autorizado

Período Electoral	PRECAMPAÑA
Ámbito	Local
Partido Político	PARTIDO REVOLUCIONARIO INSTITUCIONAL
Otro Partido	
Nombre Candidato	MANUEL HUMBERTO COTA JIMENEZ
Descripción del Cargo	GOBERNADOR
Otro Cargo	
Lema / Versión	SOMOS LA FORTALEZA DE NAYARIT

Entidad	NAYARIT
Municipio	IXTLÁN DEL RÍO
Colonia	MODERNA
Calle	HIDALGO
Número	SN
Entre calle	JACARANDAS
Y Calle	INDEPENDENCIA
C.P.	63940
Referencia	CONTRA ESQUINA RINES MEMOS
Distritos Federales	
Distritos Locales	DISTRITO XVI

Observaciones

Tamaño Ancho: 9 metros, alto: 3 metros



Tipo Anuncio PANORÁMICOS



Sistema Integral de Monitoreo de Espectaculares

Reporte de recorrido

Usuario alfonso.hernandezr Fecha Encuesta: 2/15/2017 12:47:50 PM

Id Encuesta: 125415 - Ticket:54641 - Estatus: Autorizado

Período Electoral	PRECAMPAÑA
Ámbito	Local
Partido Político	PARTIDO REVOLUCIONARIO INSTITUCIONAL
Otro Partido	
Nombre Candidato	MANUEL HUMBERTO COTA JIMENEZ
Descripción del Cargo	GOBERNADOR
Otro Cargo	
Lema / Versión	SOMOS LA FUERZA DE NAYARIT

Entidad	NAYARIT
Municipio	TEPIC
Colonia	BELLAVISTA
Calle	16 DE SEPTIEMBRE
Número	SIN NUMERO
Entre calle	EMILIANO ZAPATA
Y Calle	20 DE NOVIEMBRE
C.P.	63501
Referencia	ESQUINA
Distritos Federales	
Distritos Locales	DISTRITO VI

Observaciones NINGUNA

Tamaño Ancho: 1.5 metros, alto: 080 metros

Tipo Anuncio MANTAS



Sistema Integral de Monitoreo de Espectaculares

Reporte de recorrido

Usuario alfonso.hernandezr Fecha Encuesta: 2/15/2017 12:52:32 PM

Id Encuesta: 125416 - Ticket:54641 - Estatus: Autorizado

Período Electoral	PRECAMPAÑA
Ámbito	Local
Partido Político	PARTIDO REVOLUCIONARIO INSTITUCIONAL
Otro Partido	
Nombre Candidato	MANUEL HUMBERTO COTA JIMENEZ
Descripción del Cargo	GOBERNADOR
Otro Cargo	
Lema / Versión	SOMOS LA FORTALEZA DE NAYARIT

Entidad	NAYARIT
Municipio	TEPIC
Colonia	BELLAVISTA
Calle	16 DE SEPTIEMBRE
Número	SIN NUMERO
Entre calle	EMILIANO ZAPATA
Y Calle	PERIFERICO CENTRAL
C.P.	63501
Referencia	ESQUINA ENFRENTA DE LA TORTILLERIA BELLA VISTA
Distritos Federales	
Distritos Locales	DISTRITO VII

Observaciones NINGUNA

Tamaño Ancho: 1.5 metros, alto: 080 metros



Tipo Anuncio MANTAS



Sistema Integral de Monitoreo de Espectaculares

Reporte de recorrido

Usuario alfonso.hernandezr Fecha Encuesta: 2/15/2017 1:01:53 PM

Id Encuesta: 125417 - Ticket:54641 - Estatus: Autorizado

Período Electoral	PRECAMPAÑA
Ámbito	Local
Partido Político	PARTIDO REVOLUCIONARIO INSTITUCIONAL
Otro Partido	
Nombre Candidato	MANUEL HUMBERTO COTA JIMENEZ
Descripción del Cargo	GOBERNADOR
Otro Cargo	
Lema / Versión	SOMOS LA FORTALEZA DE NAYARIT

Entidad	NAYARIT
Municipio	TEPIC
Colonia	BELLAVISTA
Calle	16 DE SEPTIEMBRE
Número	SIN NÚMERO
Entre calle	20 DE NOVIEMBRE
Y Calle	EMILIANO ZAPATA
C.P.	63501
Referencia	CASA EN ESQUINA CONTRA ESQUINA CARNICERIA RODARTE
Distritos Federales	
Distritos Locales	DISTRITO VII

Observaciones NINGUNA

Tamaño Ancho: 1.5 metros, alto: 080 metros

Tipo Anuncio MANTAS



Sistema Integral de Monitoreo de Espectaculares

Reporte de recorrido

Usuario alfonso.hernandezr Fecha Encuesta: 2/15/2017 1:10:32 PM

Id Encuesta: 125418 - Ticket:54641 - Estatus:Autorizado

Período Electoral	PRECAMPAÑA
Ámbito	Local
Partido Político	PARTIDO REVOLUCIONARIO INSTITUCIONAL
Otro Partido	
Nombre Candidato	MANUEL HUMBERTO COTA JIMÉNEZ
Descripción del Cargo	GOBERNADOR
Otro Cargo	
Lema / Versión	SOMOS LA FORTALEZA DE NAYARIT

Entidad	NAYARIT
Municipio	TEPIC
Colonia	BELLA VISTA
Calle	PRIMERO DE MAYO
Número	SIN NUMERO
Entre calle	FRANCISCO I MADERO
Y Calle	ESQUINA
C.P.	63501
Referencia	ENFRENTE DE LA ESCUELA BENITO JUÁREZ
Distritos Federales	
Distritos Locales	DISTRITO VII

Observaciones NINGUNA

Tamaño Ancho: 1.5 metros, alto: 080 metros

Tipo Anuncio MANTAS



Sistema Integral de Monitoreo de Espectaculares

Reporte de recorrido

Usuario alfonso.hernandezr Fecha Encuesta: 2/15/2017 1:15:19 PM

Id Encuesta: 125419 - Ticket:54641 - Estatus:Autorizado

Período Electoral	PRECAMPAÑA
Ámbito	Local
Partido Político	PARTIDO REVOLUCIONARIO INSTITUCIONAL
Otro Partido	
Nombre Candidato	MANUEL HUMBERTO COTA JIMÉNEZ
Descripción del Cargo	GOBERNADOR
Otro Cargo	
Lema / Versión	SOMOS LA FUERZA DE NAYARIT

Entidad	NAYARIT
Municipio	TEPIC
Colonia	BELLAVISTA
Calle	1 DE MAYO
Número	SIN NUMERO
Entre calle	DEL TRABAJO
Y Calle	5 DE MAYO
C.P.	63501
Referencia	CASA HABITACION
Distritos Federales	
Distritos Locales	DISTRITO VII

Observaciones	A UN COSTADO DEL ARCO DE ENTRADA ALA COLONIA
----------------------	--

Tamaño Ancho: 1.5 metros, alto: 080 metros



Tipo Anuncio MANTAS



Sistema Integral de Monitoreo de Espectaculares

Reporte de recorrido

Usuario alfonso.hernandezr Fecha Encuesta: 2/15/2017 1:17:29 PM

Id Encuesta: 125420 - Ticket:54641 - Estatus: Autorizado

Período Electoral	PRECAMPAÑA
Ámbito	Local
Partido Político	PARTIDO REVOLUCIONARIO INSTITUCIONAL
Otro Partido	
Nombre Candidato	MANUEL HUMBERTO COTA JIMÉNEZ
Descripción del Cargo	GOBERNADOR
Otro Cargo	
Lema / Versión	SOMOS LA FORTALEZA DE NAYARIT

Entidad	NAYARIT
Municipio	TEPIC
Colonia	BELLAVISTA
Calle	1 DE MAYO
Número	SIN NUMERO
Entre calle	TRABAJO
Y Calle	5 DE MAYO
C.P.	63501
Referencia	CASA HABITACION A UN COSTADO DE EL ARCO DE ENTRADA DE LA COLONIA
Distritos Federales	
Distritos Locales	DISTRITO VII

Observaciones NINGUNA

Tamaño Ancho: 1.5 metros, alto: 080 metros

Tipo Anuncio MANTAS



Sistema Integral de Monitoreo de Espectaculares

Reporte de recorrido

Usuario alfonso.hernandezr Fecha Encuesta: 2/15/2017 1:35:20 PM

Id Encuesta: 125421 - Ticket:54641 - Estatus: Autorizado

Período Electoral	PRECAMPAÑA
Ámbito	Local
Partido Político	PARTIDO REVOLUCIONARIO INSTITUCIONAL
Otro Partido	
Nombre Candidato	MANUEL HUMBERTO COTA JIMENEZ
Descripción del Cargo	GOBERNADOR
Otro Cargo	
Lema / Versión	SOMOS LA FORTALEZA DE NAYARIT

Entidad	NAYARIT
Municipio	TEPIC
Colonia	FRANCISCO I MADERO
Calle	JUAREZ
Número	SIN NUMERO
Entre calle	MEXICO
Y Calle	MONTERREY
C.P.	63500
Referencia	A UN COSTADO DE VENTA DE POLLOS ASADOS
Distritos Federales	
Distritos Locales	DISTRITO VII

Observaciones PUGA

Tamaño Ancho: 1.5 metros, alto: 050 metros



Tipo Anuncio MANTAS



Sistema Integral de Monitoreo de Espectaculares
Reporte de recorrido

Usuario alfonso.hernandezr Fecha Encuesta: 2/15/2017 1:38:01 PM

Id Encuesta: 125422 - Ticket:54641 - Estatus: Autorizado

Período Electoral	PRECAMPAÑA
Ámbito	Local
Partido Político	PARTIDO REVOLUCIONARIO INSTITUCIONAL
Otro Partido	
Nombre Candidato	MANUEL HUMBERTO COTA JAIMENEZ
Descripción del Cargo	GOBERNADOR
Otro Cargo	
Lema / Versión	SOMOS LA FORTALEZA DE NAYARIT

Entidad	NAYARIT
Municipio	TEPIC
Colonia	FRANCISCO I MADERO
Calle	JUÁREZ
Número	SIN NUMERO
Entre calle	MONTERREY
Y Calle	MEXICO
C.P.	63500
Referencia	CASA HABITACION
Distritos Federales	
Distritos Locales	DISTRITO VII

Observaciones	INSTALADO EN CASA HABITACIÓN
----------------------	------------------------------

Tamaño	Ancho: 1.5 metros, alto: 080 metros
---------------	-------------------------------------

Tipo Anuncio	MANTAS
---------------------	--------



Sistema Integral de Monitoreo de Espectaculares

Reporte de recorrido

Usuario alfonso.hernandezr Fecha Encuesta: 2/15/2017 1:40:44 PM

Id Encuesta: 125423 - Ticket:54641 - Estatus: Autorizado

Período Electoral	PRECAMPAÑA
Ámbito	Local
Partido Político	PARTIDO REVOLUCIONARIO INSTITUCIONAL
Otro Partido	
Nombre Candidato	MANUEL HUMBERTO COTA JIMENEZ
Descripción del Cargo	GOBERNADOR
Otro Cargo	
Lema / Versión	SOMOS LA FORTALEZA DE NAYARIT

Entidad	NAYARIT
Municipio	TEPIC
Colonia	FRANCIACO I MADERO
Calle	JUÁREZ
Número	12
Entre calle	MONTERREY
Y Calle	MEXICO
C.P.	63500
Referencia	UNION LOCAL DE PRODUCTORES DE CAÑA DE AZUCAR DEL INGENIO DE PUGA A.C
Distritos Federales	
Distritos Locales	DISTRITO VII

Observaciones NINGUNA

Tamaño Ancho: 1.5 metros, alto: 080 metros



Tipo Anuncio MANTAS



Sistema Integral de Monitoreo de Espectaculares

Reporte de recorrido

Usuario alfonso.hernandezr Fecha Encuesta: 2/15/2017 1:43:08 PM


Id Encuesta: 125424 - Ticket:54641 - Estatus: Autorizado

Período Electoral	PRECAMPAÑA
Ámbito	Local
Partido Político	PARTIDO REVOLUCIONARIO INSTITUCIONAL
Otro Partido	
Nombre Candidato	MANUEL HUMBERTO COTA JIMENEZ
Descripción del Cargo	GOBERNADOR
Otro Cargo	
Lema / Versión	SOMOS LA FORTALEZA DE NAYARIT


Entidad	NAYARIT
Municipio	TEPIC
Colonia	FRANCISCO I MADERO
Calle	JUAREZ
Número	SIN NÚMERO
Entre calle	MONTERREY
Y Calle	MÉXICO
C.P.	63500
Referencia	AVENIDA PRINCIPAL EN CASA HABITACIÓN EN ESQUINA
Distritos Federales	
Distritos Locales	DISTRITO VII

Observaciones PUGA

Tamaño Ancho: 1.5 metros, alto: 080 metros



Tipo Anuncio MANTAS



Sistema Integral de Monitoreo de Espectaculares

Reporte de recorrido

Usuario alfonso.hernandezr Fecha Encuesta: 2/15/2017 1:45:23 PM

Id Encuesta: 125425 - Ticket:54642 - Estatus: Autorizado

Período Electoral	PRECAMPAÑA
Ámbito	Local
Partido Político	PARTIDO REVOLUCIONARIO INSTITUCIONAL
Otro Partido	
Nombre Candidato	MANUEL HUMBERTO COTA JIMÉNEZ
Descripción del Cargo	GOBERNADOR
Otro Cargo	
Lema / Versión	SOMOS LA FORTALEZA DE NAYARIT

Entidad	NAYARIT
Municipio	TEPIC
Colonia	FRANCISCO I MADERO
Calle	MONTERREY
Número	SIN NUMERO
Entre calle	JUAREZ
Y Calle	MORELOS
C.P.	63500
Referencia	ESQUINA DE JUAREZ Y MONTERREY
Distritos Federales	
Distritos Locales	DISTRITO VII

Observaciones PUGA

Tamaño Ancho: 1.5 metros, alto: 080 metros

Tipo Anuncio MANTAS



Sistema Integral de Monitoreo de Espectaculares

Reporte de recorrido

Usuario alfonso.hernandezr Fecha Encuesta: 2/15/2017 1:48:17 PM

Id Encuesta: 125426 - Ticket:54642 - Estatus: Autorizado

Período Electoral	PRECAMPAÑA
Ámbito	Local
Partido Político	PARTIDO REVOLUCIONARIO INSTITUCIONAL
Otro Partido	
Nombre Candidato	MANUEL HUMBERTO COTA JIMENEZ
Descripción del Cargo	GOBERNADOR
Otro Cargo	
Lema / Versión	SOMOS LA FORTALEZA DE NAYARIT

Entidad	NAYARIT
Municipio	TEPIC
Colonia	FRANCISCO I MADERO
Calle	JUAREZ
Número	SIN NÚMERO
Entre calle	MONTERREY
Y Calle	MORELOS
C.P.	63500
Referencia	HUBICADO EN CASA DE DOS PLANTAS FRENTE A COCINA ECONOMICA
Distritos Federales	
Distritos Locales	DISTRITO VII

Observaciones PUGA

Tamaño Ancho: 150 metros, alto: 080 metros



Tipo Anuncio MANTAS



Sistema Integral de Monitoreo de Espectaculares
Reporte de recorrido


Usuario alfonso.hernandezr Fecha Encuesta: 2/15/2017 1:53:47 PM

Id Encuesta: 125427 - Ticket:54642 - Estatus: Autorizado

Período Electoral	PRECAMPAÑA
Ámbito	Local
Partido Político	PARTIDO REVOLUCIONARIO INSTITUCIONAL
Otro Partido	
Nombre Candidato	MANUEL HUMBERTO COTA JIMENEZ
Descripción del Cargo	GOBERNADOR
Otro Cargo	
Lema / Versión	SOMOS LA FORTALEZA DE NAYARIT

Entidad	NAYARIT
Municipio	TEPIC
Colonia	FRANCISCO I MADERO
Calle	QUERETARO
Número	SIN NUMERO
Entre calle	VERACRUZ
Y Calle	MERIDA
C.P.	63500
Referencia	CASA VOLOR AZUL CON BLANCO
Distritos Federales	
Distritos Locales	DISTRITO II

Observaciones PUGA

Tamaño Ancho: 1.5 metros, alto: 080 metros

Tipo Anuncio MANTAS


Sistema Integral de Monitoreo de Espectaculares

Reporte de recorrido

Usuario alfonso.hernandezr Fecha Encuesta: 2/15/2017 1:58:59 PM

Id Encuesta: 125428 - Ticket:54642 - Estatus: Autorizado

Período Electoral	PRECAMPAÑA
Ámbito	Local
Partido Político	PARTIDO REVOLUCIONARIO INSTITUCIONAL
Otro Partido	
Nombre Candidato	MANUEL HUMBERTO COTA JIMENEZ
Descripción del Cargo	GOBERNADOR
Otro Cargo	
Lema / Versión	SOMOS LA.FORTALEZA DE NAYARIT

Entidad	NAYARIT
Municipio	TEPIC
Colonia	FRANCISCO I MADERO
Calle	QUERETARO
Número	SIN NÚMERO
Entre calle	MAZATLAN
Y Calle	SARAGOZA
C.P.	63500
Referencia	CASA COLOR ROJA CON BARANDALES NEGROS
Distritos Federales	
Distritos Locales	DISTRITO VII

Observaciones PUGA

Tamaño Ancho: 1.5 metros, alto: 080 metros



Tipo Anuncio MANTAS



Sistema Integral de Monitoreo de Espectaculares

Reporte de recorrido

Usuario alfonso.hernandezr Fecha Encuesta: 2/14/2017 4:17:30 PM

Id Encuesta: 125431 - Ticket:54643 - Estatus: Autorizado

Período Electoral	PRECAMPAÑA
Ámbito	Local
Partido Político	PARTIDO REVOLUCIONARIO INSTITUCIONAL
Otro Partido	
Nombre Candidato	NINGUNO
Descripción del Cargo	INSTITUCIONAL LOCAL
Otro Cargo	
Lema / Versión	#SOMOS PRI

Entidad	NAYARIT
Municipio	ACAPONETA
Colonia	CENTRO
Calle	JALISCO
Número	35
Entre calle	BUENAVENTURA
Y Calle	MATAMOROS
C.P.	63400
Referencia	ESQUINA CONSULTORIO DR ARTURO RGUEZ OROZCO
Distritos Federales	
Distritos Locales	DISTRITO I

Observaciones

Tamaño Ancho: 8 metros, alto: 3 metros



Tipo Anuncio MUROS



Sistema Integral de Monitoreo de Espectaculares

Reporte de recorrido

Usuario alfonso.hernandezr Fecha Encuesta: 2/14/2017 4:24:43 PM

Id Encuesta: 125432 - Ticket:54643 - Estatus: Autorizado

Período Electoral	PRECAMPAÑA
Ámbito	Local
Partido Político	PARTIDO REVOLUCIONARIO INSTITUCIONAL
Otro Partido	
Nombre Candidato	NINGUNO
Descripción del Cargo	INSTITUCIONAL LOCAL
Otro Cargo	
Lema / Versión	#SOMOS PRI

Entidad	NAYARIT
Municipio	ACAPONETA
Colonia	CENTRO
Calle	PUEBLA
Número	SIN NÚMERO
Entre calle	GUERRERO
Y Calle	MÉXICO
C.P.	63400
Referencia	ESQUINA ABARROTES PUEBLA
Distritos Federales	
Distritos Locales	DISTRITO I

Observaciones

Tamaño Ancho: 6 metros, alto: 3 metros



Tipo Anuncio MUROS



Sistema Integral de Monitoreo de Espectaculares

Reporte de recorrido

Usuario alfonso.hernandezr Fecha Encuesta: 2/14/2017 4:48:48 PM

Id Encuesta: 125434 - Ticket:54643 - Estatus: Autorizado

Período Electoral	PRECAMPAÑA
Ámbito	Local
Partido Político	PARTIDO REVOLUCIONARIO INSTITUCIONAL
Otro Partido	
Nombre Candidato	MANUEL HUMBERTO COTA JIMENEZ
Descripción del Cargo	GOBERNADOR
Otro Cargo	
Lema / Versión	SOMOS LA FORTALEZA DE NAYARIT

Entidad	NAYARIT
Municipio	ACAPONETA
Colonia	CENTRO
Calle	ZACATECAS
Número	49 A
Entre calle	HIDALGO
Y Calle	DURANGO
C.P.	63400
Referencia	ESQUINA SEGUROS QUALITAS
Distritos Federales	
Distritos Locales	DISTRITO I

Observaciones

Tamaño Ancho: .80 metros, alto: 2.5 metros



Tipo Anuncio PROPAGANDA UTILITARIA



Sistema Integral de Monitoreo de Espectaculares

Reporte de recorrido

Usuario alfonso.hernandezr Fecha Encuesta: 2/14/2017 4:57:44 PM

Id Encuesta: 125435 - Ticket:54643 - Estatus:Autorizado

Período Electoral	PRECAMPAÑA
Ámbito	Local
Partido Político	MORENA
Otro Partido	
Nombre Candidato	NINGUNO
Descripción del Cargo	INSTITUCIONAL LOCAL
Otro Cargo	
Lema / Versión	LA ESPERANZA DE MÉXICO

Entidad	NAYARIT
Municipio	ACAPONETA
Colonia	CENTRO
Calle	JUAN ESPINOZA BAVARA
Número	47
Entre calle	ROBERTO M GLEZ
Y Calle	DURANGO
C.P.	63400
Referencia	ESQ HOTEL SAN LUIS
Distritos Federales	
Distritos Locales	DISTRITO I

Observaciones

Tamaño Ancho: 10 metros, alto: 2 metros



Tipo Anuncio MUROS



Sistema Integral de Monitoreo de Espectaculares

Reporte de recorrido

Usuario alfonso.hernandezr Fecha Encuesta: 2/14/2017 5:14:35 PM

Id Encuesta: 125436 - Ticket:54643 - Estatus:Autorizado

Período Electoral	PRECAMPAÑA
Ámbito	Local
Partido Político	PARTIDO DE LA REVOLUCIÓN DEMOCRÁTICA
Otro Partido	
Nombre Candidato	NINGUNO
Descripción del Cargo	INSTITUCIONAL LOCAL
Otro Cargo	
Lema / Versión	ESTAMOS CONTIGO

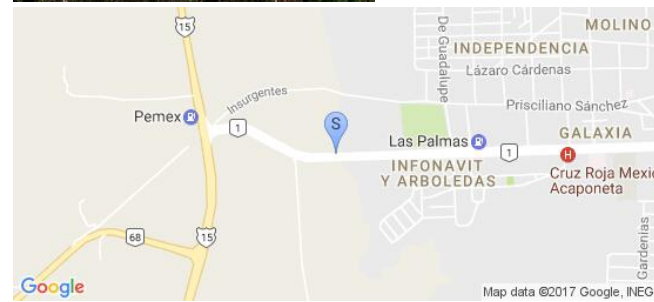
Entidad	NAYARIT
Municipio	ACAPONETA
Colonia	SIN NOMBRE
Calle	JUAN ESPINOZA BAVARA
Número	SN
Entre calle	RAMAL A SAN JOSE DE GRACIA
Y Calle	1RO DE MAYO
C.P.	63400
Referencia	A UM COSTADO DEL RÍO AL ENTRAR ACAPONETA
Distritos Federales	
Distritos Locales	DISTRITO I

Observaciones

Tamaño Ancho: 7 metros, alto: 2.5 metros



Tipo Anuncio PANORÁMICOS



Sistema Integral de Monitoreo de Espectaculares

Reporte de recorrido

Usuario alfonso.hernandezr Fecha Encuesta: 2/14/2017 5:22:34 PM

Id Encuesta: 125437 - Ticket:54643 - Estatus: Autorizado

Período Electoral	PRECAMPAÑA
Ámbito	Local
Partido Político	PARTIDO REVOLUCIONARIO INSTITUCIONAL
Otro Partido	
Nombre Candidato	MANUEL HUMBERTO COTA JIMENEZ
Descripción del Cargo	GOBERNADOR
Otro Cargo	
Lema / Versión	SOMOS LA FORTALEZA DE NAYARIT

Entidad	NAYARIT
Municipio	ACAPONETA
Colonia	SIN NOMBRE
Calle	CARRETERA ACAPONETA MAZATLAN
Número	SIN NOMBRE
Entre calle	SIN NOMBRE
Y Calle	SIN NOMBRE LO
C.P.	63400
Referencia	OXXO CRUCERO ACAPONETA
Distritos Federales	
Distritos Locales	DISTRITO I

Observaciones

Tamaño Ancho: 10 metros, alto: 4 metros

Tipo Anuncio PANORÁMICOS



Sistema Integral de Monitoreo de Espectaculares

Reporte de recorrido

Usuario alfonso.hernandezr Fecha Encuesta: 2/14/2017 2:25:59 PM

Id Encuesta: 125461 - Ticket:54650 - Estatus: Autorizado

Período Electoral	PRECAMPAÑA
Ámbito	Local
Partido Político	MORENA
Otro Partido	
Nombre Candidato	NINGUNO
Descripción del Cargo	INSTITUCIONAL LOCAL
Otro Cargo	
Lema / Versión	LA ESPERANZA DE MEXICO

Entidad	NAYARIT
Municipio	ACAPONETA
Colonia	CUARTEL QUINTO
Calle	EMILIO CARRANZA
Número	SN
Entre calle	ABASOLO
Y Calle	RAYON
C.P.	63400
Referencia	A MEDIA CUADRA DE PRIMARIA
Distritos Federales	
Distritos Locales	DISTRITO I

Observaciones

Tamaño Ancho: 3 metros, alto: 2 metros



Tipo Anuncio MUROS



Sistema Integral de Monitoreo de Espectaculares

Reporte de recorrido

Usuario alfonso.hernandezr Fecha Encuesta: 2/14/2017 4:27:03 PM

Id Encuesta: 125463 - Ticket:54650 - Estatus: Autorizado

Período Electoral	PRECAMPAÑA
Ámbito	Local
Partido Político	PARTIDO REVOLUCIONARIO INSTITUCIONAL
Otro Partido	
Nombre Candidato	NINGUNO
Descripción del Cargo	INSTITUCIONAL LOCAL
Otro Cargo	
Lema / Versión	SOMOS PRI

Entidad	NAYARIT
Municipio	ACAPONETA
Colonia	CENTRO
Calle	GUERRERO
Número	SN
Entre calle	PUEBLA
Y Calle	JALISCO
C.P.	63400
Referencia	FRENTE A ESCUELA DE COMERCIO AMADO NERVO
Distritos Federales	
Distritos Locales	DISTRITO I

Observaciones

Tamaño Ancho: 8 metros, alto: 2 metros



Tipo Anuncio MUROS



Sistema Integral de Monitoreo de Espectaculares

Reporte de recorrido

Usuario alfonso.hernandezr Fecha Encuesta: 2/14/2017 4:33:00 PM

Id Encuesta: 125464 - Ticket:54650 - Estatus: Autorizado

Período Electoral	PRECAMPAÑA
Ámbito	Local
Partido Político	NUEVA ALIANZA
Otro Partido	
Nombre Candidato	NINGUNO
Descripción del Cargo	INSTITUCIONAL LOCAL
Otro Cargo	
Lema / Versión	TRABAJANDO PARA TI

Entidad	NAYARIT
Municipio	ACAPONETA
Colonia	CUARTEL QUINTO
Calle	FERROCARRIL
Número	SN
Entre calle	PUEBLA
Y Calle	MÉXICO
C.P.	63400
Referencia	DONDE ESTA LA VIA
Distritos Federales	
Distritos Locales	DISTRITO I

Observaciones

Tamaño Ancho: 0.50 metros, alto: 1 metros

Tipo Anuncio MANTAS



Sistema Integral de Monitoreo de Espectaculares

Reporte de recorrido

Usuario alfonso.hernandezr Fecha Encuesta: 2/14/2017 4:49:36 PM

Id Encuesta: 125465 - Ticket:54650 - Estatus: Autorizado

Período Electoral	PRECAMPAÑA
Ámbito	Local
Partido Político	PARTIDO ACCIÓN NACIONAL
Otro Partido	
Nombre Candidato	NINGUNO
Descripción del Cargo	INSTITUCIONAL LOCAL
Otro Cargo	
Lema / Versión	SIGUE NAYARIT CONTAMOS CONTIGO

Entidad	NAYARIT
Municipio	ACAPONETA
Colonia	CENTRO
Calle	HIDALGO
Número	SN
Entre calle	ZACATECAS
Y Calle	DURANGO
C.P.	63400
Referencia	FRENTE A SEGUROS QUALITAS
Distritos Federales	
Distritos Locales	DISTRITO I

Observaciones

Tamaño Ancho: 4 metros, alto: 2 metros

Tipo Anuncio MUROS



Sistema Integral de Monitoreo de Espectaculares
Reporte de recorrido

Usuario leandro.flores Fecha Encuesta: 2/14/2017 12:10:34 PM

Id Encuesta: 125500 - Ticket:54661 - Estatus:Autorizado

Período Electoral	PRECAMPAÑA
Ámbito	Local
Partido Político	MOVIMIENTO CIUDADANO
Otro Partido	
Nombre Candidato	RAUL JOSE MEJIA GONZALEZ
Descripción del Cargo	GOBERNADOR
Otro Cargo	
Lema / Versión	SI AMAS A NAYARIT ERES BIENVENIDO

Entidad	NAYARIT
Municipio	TEPIC
Colonia	CENTRO
Calle	INSURGENTES
Número	SN
Entre calle	COLIMA
Y Calle	P.SANCHEZ
C.P.	63000
Referencia	VENTA DE AUTOS USADOS
Distritos Federales	
Distritos Locales	DISTRITO VI

Observaciones	SE VISUALIZA SIETE LAMPARAS COMO ILUMINACION
----------------------	--

Tamaño Ancho: 7 metros, alto: 3 metros

Tipo Anuncio PANORÁMICOS


Sistema Integral de Monitoreo de Espectaculares

Reporte de recorrido

Usuario leandro.flores Fecha Encuesta: 2/14/2017 12:36:54 PM

Id Encuesta: 125501 - Ticket:54661 - Estatus:Autorizado


Período Electoral	PRECAMPAÑA
Ámbito	Local
Partido Político	MOVIMIENTO CIUDADANO
Otro Partido	
Nombre Candidato	RAÚL JOSE MEJIA GONZALEZ
Descripción del Cargo	GOBERNADOR
Otro Cargo	
Lema / Versión	SI AMAS A NAYARIT ERES BIENVENIDO

Entidad	NAYARIT
Municipio	TEPIC
Colonia	LOS LLANITOS
Calle	INSURGENTES
Número	SN
Entre calle	RAFAEL BALBUENA
Y Calle	ADOLFO LOPEZ MATEOS
C.P.	63190
Referencia	IMSS CLINICA 24
Distritos Federales	
Distritos Locales	DISTRITO VI

Observaciones NINGUNA

Tamaño Ancho: 7 metros, alto: 4 metros

Tipo Anuncio PANORÁMICOS



Sistema Integral de Monitoreo de Espectaculares

Reporte de recorrido

Usuario leandro.flores Fecha Encuesta: 2/15/2017 12:28:34 PM

Id Encuesta: 125502 - Ticket:54661 - Estatus:Autorizado

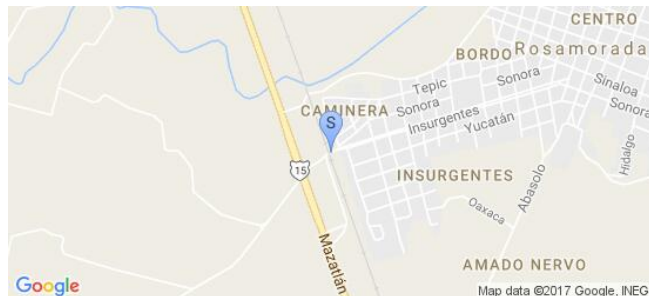
Período Electoral	PRECAMPAÑA
Ámbito	Local
Partido Político	PARTIDO REVOLUCIONARIO INSTITUCIONAL
Otro Partido	
Nombre Candidato	MANUEL HUMBERTO COTA JIMENEZ
Descripción del Cargo	GOBERNADOR
Otro Cargo	
Lema / Versión	SOMOS LA FORTALEZA DE NAYARIT

Entidad	NAYARIT
Municipio	ROSAMORADA
Colonia	FERROCARRIL
Calle	INSURGENTES
Número	SN
Entre calle	CARRETERA TEPIC MAZATLAN
Y Calle	VIA DEL TREN
C.P.	63630
Referencia	ENTRADA DEL MUNICIPIO
Distritos Federales	
Distritos Locales	DISTRITO VI

Observaciones NINGUNA

Tamaño Ancho: 9 metros, alto: 3 metros

Tipo Anuncio PANORÁMICOS



Sistema Integral de Monitoreo de Espectaculares

Reporte de recorrido

Usuario leandro.flores Fecha Encuesta: 2/15/2017 12:51:17 PM

Id Encuesta: 125503 - Ticket:54661 - Estatus: Autorizado


Período Electoral	PRECAMPAÑA
Ámbito	Local
Partido Político	PARTIDO REVOLUCIONARIO INSTITUCIONAL
Otro Partido	
Nombre Candidato	MANUEL HUMBERTO COTA JIMENEZ
Descripción del Cargo	GOBERNADOR
Otro Cargo	
Lema / Versión	SOMO LA FORTALEZA DE NAYARIT

Entidad	NAYARIT
Municipio	ROSAMORADA
Colonia	CENTRO
Calle	JALISCO
Número	SN
Entre calle	JUAN ESCUTIA
Y Calle	HIDALGO
C.P.	63630
Referencia	ENFRENTE COMITE MUNICIPAL DEL PRI
Distritos Federales	
Distritos Locales	DISTRITO II

Observaciones NINGUNA

Tamaño Ancho: 1 metros, alto: 050 metros

Tipo Anuncio MANTAS



Sistema Integral de Monitoreo de Espectaculares

Reporte de recorrido

Usuario alfonso.hernandezr Fecha Encuesta: 2/23/2017 11:24:21 AM

Id Encuesta: 125524 - Ticket:54664 - Estatus:Autorizado


Período Electoral	PRECAMPAÑA
Ámbito	Local
Partido Político	MOVIMIENTO CIUDADANO
Otro Partido	
Nombre Candidato	RAUL JOSE MEJÍA GONZALEZ
Descripción del Cargo	GOBERNADOR
Otro Cargo	
Lema / Versión	SI AMAS A NAYARIT ERES BIENVENIDO

Entidad	NAYARIT
Municipio	TEPIC
Colonia	CENTRO
Calle	AV INSURGENTES
Número	279
Entre calle	COLIMA
Y Calle	PRISCILIANO SANCHEZ
C.P.	63000
Referencia	AUN COSTADO DE LOTE AUTOS NAYERI
Distritos Federales	
Distritos Locales	DISTRITO VI

Observaciones CUENTA CON 7 LAMPARAS DE ILUMINACION EL ESPECTACULAR

Tamaño Ancho: 8 metros, alto: 4 metros

Tipo Anuncio PANORÁMICOS



Sistema Integral de Monitoreo de Espectaculares

Reporte de recorrido

Usuario alfonso.hernandezr Fecha Encuesta: 2/23/2017 11:46:52 AM

Id Encuesta: 125525 - Ticket:54664 - Estatus:Autorizado

Período Electoral	PRECAMPAÑA
Ámbito	Local
Partido Político	MOVIMIENTO CIUDADANO
Otro Partido	
Nombre Candidato	RAUL JOSE MEJIA GONZALEZ
Descripción del Cargo	GOBERNADOR
Otro Cargo	
Lema / Versión	SI AMAS A NAYARIT ERES BIENVENIDO

Entidad	NAYARIT
Municipio	TEPIC
Colonia	GUSTAVO DIAZ ORDAZ
Calle	AV INSURGENTES
Número	SN
Entre calle	RAFAEL BUELNA
Y Calle	ADOLFO LOPEZ MATEOS
C.P.	63170
Referencia	FRENTE A ESTACIÓN DE BOMBEROS
Distritos Federales	
Distritos Locales	DISTRITO VI

Observaciones

Tamaño Ancho: 6 metros, alto: 4 metros

Tipo Anuncio PANORÁMICOS



Sistema Integral de Monitoreo de Espectaculares

Reporte de recorrido

Usuario alfonso.hernandezr Fecha Encuesta: 2/23/2017 11:56:38 AM

Id Encuesta: 125526 - Ticket:54664 - Estatus:Autorizado



Período Electoral	PRECAMPAÑA
Ámbito	Local
Partido Político	PARTIDO REVOLUCIONARIO INSTITUCIONAL
Otro Partido	
Nombre Candidato	MANUEL HUMBERTO COTA JIMENEZ
Descripción del Cargo	GOBERNADOR
Otro Cargo	
Lema / Versión	SOMOS LA FORTALEZA DE NAYARIT

Entidad	NAYARIT
Municipio	TEPIC
Colonia	GUSTAVO DIAZ ORDAZ
Calle	RAFAEL BUELNA
Número	SN
Entre calle	AV INSURGENTES
Y Calle	JOSE LIMON GUZMAN
C.P.	63170
Referencia	POR LAS VIAS DEL TREN
Distritos Federales	
Distritos Locales	DISTRITO VI

Observaciones

Tamaño Ancho: 8 metros, alto: 6 metros

Tipo Anuncio PANORÁMICOS



Sistema Integral de Monitoreo de Espectaculares

Reporte de recorrido

Usuario alfonso.hernandezr Fecha Encuesta: 2/23/2017 12:08:19 PM

Id Encuesta: 125527 - Ticket:54664 - Estatus:Autorizado

Período Electoral	PRECAMPAÑA
Ámbito	Local
Partido Político	MORENA
Otro Partido	
Nombre Candidato	NINGUNO
Descripción del Cargo	INSTITUCIONAL LOCAL
Otro Cargo	
Lema / Versión	TEPIC ES MORENA

Entidad	NAYARIT
Municipio	TEPIC
Colonia	GUSTAVO DIAZ ORDAZ
Calle	RAFAEL BUELNA
Número	SN
Entre calle	GRANADA
Y Calle	JULIAN GASCON MERCADO
C.P.	63170
Referencia	ENFRENTE LOTE BALDÍO
Distritos Federales	
Distritos Locales	DISTRITO VI

Observaciones

Tamaño Ancho: 10 metros, alto: 2.5 metros

Tipo Anuncio MUROS



Sistema Integral de Monitoreo de Espectaculares

Reporte de recorrido

Usuario alfonso.hernandezr Fecha Encuesta: 2/23/2017 12:46:22 PM

Id Encuesta: 125530 - Ticket:54664 - Estatus: Autorizado

Período Electoral	PRECAMPAÑA
Ámbito	Local
Partido Político	PARTIDO REVOLUCIONARIO INSTITUCIONAL
Otro Partido	
Nombre Candidato	MANUEL HUMBERTO COTA JIMENEZ
Descripción del Cargo	GOBERNADOR
Otro Cargo	
Lema / Versión	SOMOS LA FORTALEZA DE NAYARIT

Entidad	NAYARIT
Municipio	TEPIC
Colonia	BENITO JUAREZ
Calle	BVLD LUIS DONALDO COLOSIO
Número	SN
Entre calle	LIMA
Y Calle	CAMINO VIEJO ALA CANTERA
C.P.	63175
Referencia	AUN COSTADO FUNERARIA SAN MARTIN
Distritos Federales	
Distritos Locales	DISTRITO VI

Observaciones

Tamaño Ancho: 20 metros, alto: 15 metros

Tipo Anuncio PANORÁMICOS



Sistema Integral de Monitoreo de Espectaculares

Reporte de recorrido

Usuario alfonso.hernandezr Fecha Encuesta: 2/23/2017 1:05:35 PM

Id Encuesta: 125531 - Ticket:54664 - Estatus:Autorizado

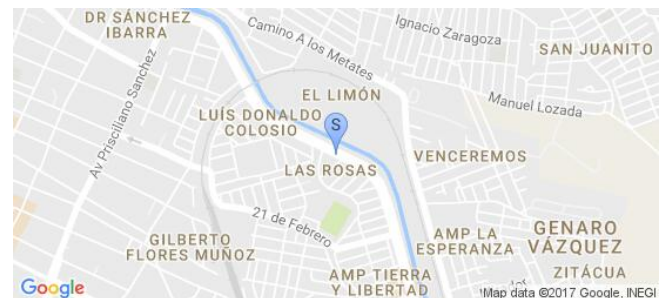
Período Electoral	PRECAMPAÑA
Ámbito	Local
Partido Político	MOVIMIENTO CIUDADANO
Otro Partido	
Nombre Candidato	RAUL JOSE MEJÍA GONZALEZ
Descripción del Cargo	GOBERNADOR
Otro Cargo	
Lema / Versión	SI AMAS A NAYARIT ERES BIENVENIDO

Entidad	NAYARIT
Municipio	TEPIC
Colonia	LUIS DONALDO COLOSIO
Calle	BLVD LUIS DONALDO COLOSIO
Número	SN
Entre calle	RIO VIEJO
Y Calle	GLADIOLA
C.P.	63178
Referencia	A UN COSTADO CROC LAS FLORES
Distritos Federales	
Distritos Locales	DISTRITO VI

Observaciones

Tamaño Ancho: 10 metros, alto: 4 metros

Tipo Anuncio PANORÁMICOS



Sistema Integral de Monitoreo de Espectaculares

Reporte de recorrido

Usuario alfonso.hernandezr Fecha Encuesta: 2/23/2017 1:16:10 PM

Id Encuesta: 125532 - Ticket:54664 - Estatus:Autorizado

Período Electoral	PRECAMPAÑA
Ámbito	Local
Partido Político	PARTIDO ACCIÓN NACIONAL
Otro Partido	
Nombre Candidato	NINGUNO
Descripción del Cargo	INSTITUCIONAL LOCAL
Otro Cargo	
Lema / Versión	SIGUE NAYARIT CONTAMOS CONTIGO

Entidad	NAYARIT
Municipio	TEPIC
Colonia	FERROCARRILEROS
Calle	BLVD LUIS DONALDO COLOSIO
Número	SN
Entre calle	QUÍMICA
Y Calle	BIOLOGÍA
C.P.	63177
Referencia	A 500 METROS DE LAS VÍAS
Distritos Federales	
Distritos Locales	DISTRITO VI

Observaciones

Tamaño Ancho: 18 metros, alto: 2.5 metros

Tipo Anuncio MUROS



Sistema Integral de Monitoreo de Espectaculares

Reporte de recorrido

Usuario alfonso.hernandezr Fecha Encuesta: 2/23/2017 1:25:28 PM

Id Encuesta: 125533 - Ticket:54664 - Estatus:Autorizado

Período Electoral	PRECAMPAÑA
Ámbito	Local
Partido Político	PARTIDO ACCIÓN NACIONAL
Otro Partido	
Nombre Candidato	NINGUNO
Descripción del Cargo	INSTITUCIONAL LOCAL
Otro Cargo	
Lema / Versión	SIGUE PAN

Entidad	NAYARIT
Municipio	TEPIC
Colonia	FRACCIONAMIENTO LOS LIMONES
Calle	BLVD LUIS DONALDO COLOSIO
Número	SN
Entre calle	VETERINARIA
Y Calle	ODONTOLOGÍA
C.P.	63177
Referencia	A 1KM DE LAS VIAS DEL FERROCARRIL
Distritos Federales	
Distritos Locales	DISTRITO VI

Observaciones

Tamaño Ancho: 8 metros, alto: 2.5 metros

Tipo Anuncio MUROS



Sistema Integral de Monitoreo de Espectaculares

Reporte de recorrido

Usuario alfonso.hernandezr Fecha Encuesta: 2/23/2017 1:34:32 PM

Id Encuesta: 125567 - Ticket:54669 - Estatus:Autorizado

Período Electoral	PRECAMPAÑA
Ámbito	Local
Partido Político	PARTIDO REVOLUCIONARIO INSTITUCIONAL
Otro Partido	
Nombre Candidato	MANUEL HUMBERTO COTA JIMÉNEZ
Descripción del Cargo	GOBERNADOR
Otro Cargo	
Lema / Versión	SOMOS LA FORTALEZA DE NAYARIT

Entidad	NAYARIT
Municipio	TEPIC
Colonia	JUVENTUD
Calle	AV PRINCIPAL
Número	SN
Entre calle	CELSO H. DELGADO
Y Calle	LUIS PASTEUR
C.P.	63177
Referencia	A UN LADO DE LAS VIAS
Distritos Federales	
Distritos Locales	DISTRITO VI

Observaciones

Tamaño Ancho: 9 metros, alto: 6 metros

Tipo Anuncio PANORÁMICOS



Sistema Integral de Monitoreo de Espectaculares

Reporte de recorrido

Usuario alfonso.hernandezr Fecha Encuesta: 2/23/2017 1:38:05 PM

Id Encuesta: 125568 - Ticket:54669 - Estatus:Autorizado

Período Electoral	PRECAMPAÑA
Ámbito	Local
Partido Político	MORENA
Otro Partido	
Nombre Candidato	NINGUNO
Descripción del Cargo	INSTITUCIONAL LOCAL
Otro Cargo	
Lema / Versión	TEPIC ES MORENA

Entidad	NAYARIT
Municipio	TEPIC
Colonia	JUVENTUD
Calle	AV PRINCIPAL
Número	SN
Entre calle	CELSO H. DELGADO
Y Calle	LUIS PASTEUR
C.P.	63177
Referencia	AUN LADO DE LAS VIAS DEL TREN
Distritos Federales	
Distritos Locales	DISTRITO VI

Observaciones

Tamaño Ancho: 3 metros, alto: 2.5 metros

Tipo Anuncio MUROS



Sistema Integral de Monitoreo de Espectaculares

Reporte de recorrido

Usuario alfonso.hernandezr Fecha Encuesta: 2/23/2017 1:56:17 PM

Id Encuesta: 125569 - Ticket:54669 - Estatus:Autorizado

Período Electoral	PRECAMPAÑA
Ámbito	Local
Partido Político	PARTIDO REVOLUCIONARIO INSTITUCIONAL
Otro Partido	
Nombre Candidato	MANUEL HUMBERTO COTA JIMÉNEZ
Descripción del Cargo	GOBERNADOR
Otro Cargo	
Lema / Versión	SOMOS LA FORTALEZA DE NAYARIT

Entidad	NAYARIT
Municipio	TEPIC
Colonia	2 DE AGOSTO
Calle	CARRETERA TEPIC GUADALAJARA
Número	SN
Entre calle	PROLONGACIÓN EGIPTO
Y Calle	EGIPTO
C.P.	63175
Referencia	AUN COSTADO PUENTE DESNIVEL
Distritos Federales	
Distritos Locales	DISTRITO VI

Observaciones

Tamaño Ancho: 9 metros, alto: 6 metros

Tipo Anuncio PANORÁMICOS



Sistema Integral de Monitoreo de Espectaculares
Reporte de recorrido

Usuario alfonso.hernandezr Fecha Encuesta: 2/23/2017 2:16:41 PM

Id Encuesta: 125570 - Ticket:54669 - Estatus:Autorizado

Período Electoral	PRECAMPAÑA
Ámbito	Local
Partido Político	PARTIDO REVOLUCIONARIO INSTITUCIONAL
Otro Partido	
Nombre Candidato	MANUEL HUMBERTO COTA JIMENEZ
Descripción del Cargo	GOBERNADOR
Otro Cargo	
Lema / Versión	SOMOS LA FORTALEZA DE NAYARIT

Entidad	NAYARIT
Municipio	TEPIC
Colonia	MICROINDUSTRIA
Calle	AV TECNOLÓGICO
Número	SN
Entre calle	BLVD LUIS DONALDO COLOSIO
Y Calle	AV AGUAMILPA
C.P.	63173
Referencia	POR EL RÍO MOLOLOA
Distritos Federales	
Distritos Locales	DISTRITO VI

Observaciones	DOS LAMPARAS CON ILUMINACIÓN
----------------------	------------------------------

Tamaño	Ancho: 10 metros, alto: 9 metros
---------------	----------------------------------

Tipo Anuncio	PANORÁMICOS
---------------------	-------------



Sistema Integral de Monitoreo de Espectaculares
Reporte de recorrido

Usuario alfonso.hernandezr Fecha Encuesta: 2/23/2017 2:49:37 PM

Id Encuesta: 125571 - Ticket:54669 - Estatus: Autorizado

Período Electoral	PRECAMPAÑA
Ámbito	Local
Partido Político	MOVIMIENTO CIUDADANO
Otro Partido	
Nombre Candidato	RAUL JOSE MEJÍA GONZALEZ
Descripción del Cargo	GOBERNADOR
Otro Cargo	
Lema / Versión	SI AMAS NAYARIT ERES BIENVENIDO

Entidad	NAYARIT
Municipio	TEPIC
Colonia	RODEO DE LA PUNTA
Calle	AV INSURGENTES
Número	SN
Entre calle	CALLE ESTRELLA DE MAR
Y Calle	PERLA
C.P.	63110
Referencia	ENFRENTE A NISSAN
Distritos Federales	
Distritos Locales	DISTRITO VI

Observaciones
Tamaño Ancho: 9 metros, alto: 6 metros

Tipo Anuncio PANORÁMICOS


Sistema Integral de Monitoreo de Espectaculares

Reporte de recorrido

Usuario alfonso.hernandezr Fecha Encuesta: 2/23/2017 3:32:32 PM

Id Encuesta: 125572 - Ticket:54669 - Estatus:Autorizado

Período Electoral	PRECAMPAÑA
Ámbito	Local
Partido Político	PARTIDO REVOLUCIONARIO INSTITUCIONAL
Otro Partido	
Nombre Candidato	MANUEL HUMBERTO COTA JIMENEZ
Descripción del Cargo	GOBERNADOR
Otro Cargo	
Lema / Versión	SOMOS LA FORTALEZA DE NAYARIT

Entidad	NAYARIT
Municipio	TEPIC
Colonia	CAMINERA
Calle	BLVD TEPIC XALISCO
Número	SN
Entre calle	LIBRAMIENTO NOGALES
Y Calle	CURVA EL GUAYABO
C.P.	63134
Referencia	CRUCERO TEPIC XALISCO
Distritos Federales	
Distritos Locales	DISTRITO VI

Observaciones

Tamaño Ancho: 9 metros, alto: 6 metros

Tipo Anuncio PANORÁMICOS



Sistema Integral de Monitoreo de Espectaculares

Reporte de recorrido

Usuario joel.diaza Fecha Encuesta: 2/23/2017 1:51:18 PM

Id Encuesta: 125620 - Ticket:54689 - Estatus: Autorizado


Período Electoral	PRECAMPAÑA
Ámbito	Local
Partido Político	PARTIDO DE LA REVOLUCIÓN DEMOCRÁTICA
Otro Partido	
Nombre Candidato	NINGUNO
Descripción del Cargo	INSTITUCIONAL LOCAL
Otro Cargo	
Lema / Versión	UN BAHIA MEJOR, SI PODEMOS

Entidad	NAYARIT
Municipio	BAHÍA DE BANDERAS
Colonia	BUCERIAS
Calle	TEPIC PUERTO VALLARTA
Número	80
Entre calle	BENITO JUAREZ
Y Calle	ABASOLO
C.P.	63732
Referencia	ENFRENTE DE HOTEL OASIS
Distritos Federales	
Distritos Locales	DISTRITO XVIII

Observaciones

Tamaño Ancho: 6 metros, alto: 2.5 metros

Tipo Anuncio MUROS



Sistema Integral de Monitoreo de Espectaculares

Reporte de recorrido

Usuario joel.diaza Fecha Encuesta: 2/23/2017 3:53:42 PM

Id Encuesta: 125621 - Ticket:54689 - Estatus: Autorizado

Período Electoral	PRECAMPAÑA
Ámbito	Local
Partido Político	MOVIMIENTO CIUDADANO
Otro Partido	
Nombre Candidato	NINGUNO
Descripción del Cargo	INSTITUCIONAL LOCAL
Otro Cargo	
Lema / Versión	SIN LEMA

Entidad	NAYARIT
Municipio	BAHÍA DE BANDERAS
Colonia	SAN JOSE DEL VALLE
Calle	AVENIDA DEL PINAR
Número	2
Entre calle	YUCATÁN
Y Calle	FRANCISCO VILLA
C.P.	63737
Referencia	FRENTE A OXXO
Distritos Federales	
Distritos Locales	DISTRITO XVIII

Observaciones EMBLEMA DEL PARTIDO

Tamaño Ancho: 4 metros, alto: 3 metros

Tipo Anuncio PANORÁMICOS



Sistema Integral de Monitoreo de Espectaculares

Reporte de recorrido

Usuario joel.diaza Fecha Encuesta: 2/23/2017 4:07:07 PM

Id Encuesta: 125622 - Ticket:54689 - Estatus:Autorizado

Período Electoral	PRECAMPAÑA
Ámbito	Local
Partido Político	PARTIDO DE LA REVOLUCIÓN DEMOCRÁTICA
Otro Partido	
Nombre Candidato	NINGUNO
Descripción del Cargo	INSTITUCIONAL LOCAL
Otro Cargo	
Lema / Versión	UN BAHIA MEJOR, SI PODEMOS

Entidad	NAYARIT
Municipio	BAHÍA DE BANDERAS
Colonia	SAN JOSE DEL VALLE
Calle	CARRETERA VALLE SAN JOSE
Número	SIN NUMERO
Entre calle	SANTIAGO DE COMPOSTELA
Y Calle	PUNTA DE MITA
C.P.	63737
Referencia	FRENTE A UN PARQUE
Distritos Federales	
Distritos Locales	DISTRITO XVIII

Observaciones

Tamaño Ancho: 5 metros, alto: 3 metros

Tipo Anuncio MUROS



Sistema Integral de Monitoreo de Espectaculares

Reporte de recorrido

Usuario joel.diaza Fecha Encuesta: 2/23/2017 4:23:04 PM

Id Encuesta: 125623 - Ticket:54689 - Estatus:Autorizado

Período Electoral	PRECAMPAÑA
Ámbito	Local
Partido Político	PARTIDO DE LA REVOLUCIÓN DEMOCRÁTICA
Otro Partido	
Nombre Candidato	NINGUNO
Descripción del Cargo	INSTITUCIONAL LOCAL
Otro Cargo	
Lema / Versión	UN BAHIA MEJOR SI PODEMOS

Entidad	NAYARIT
Municipio	BAHÍA DE BANDERAS
Colonia	VALLE DE BANDERAS
Calle	JUAN ESCUTIA
Número	73
Entre calle	QUERETARO
Y Calle	VERACRUZ
C.P.	63731
Referencia	FRENTE A TALLER MECÁNICO
Distritos Federales	
Distritos Locales	DISTRITO XVIII

Observaciones LA MISMA PROPAGANDA SE ENCUENTRA A AMBOS LADOS DE LA CALLE

Tamaño Ancho: 14 metros, alto: 1.5 metros

Tipo Anuncio MUROS



Sistema Integral de Monitoreo de Espectaculares
Reporte de recorrido

Usuario joel.diaza Fecha Encuesta: 2/23/2017 5:04:07 PM

Id Encuesta: 125624 - Ticket:54689 - Estatus:Autorizado

Período Electoral	PRECAMPAÑA
Ámbito	Local
Partido Político	PARTIDO DE LA REVOLUCIÓN DEMOCRÁTICA
Otro Partido	
Nombre Candidato	NINGUNO
Descripción del Cargo	INSTITUCIONAL LOCAL
Otro Cargo	
Lema / Versión	UN BAHIA MEJOR SE PUEDE

Entidad	NAYARIT
Municipio	BAHÍA DE BANDERAS
Colonia	CRUZ DE HUANACAXTLE
Calle	CARRETERA VALLARTA TEPIC
Número	SIN NÚMERO
Entre calle	SIN NOMBRE
Y Calle	SIN NOMBRE
C.P.	00000
Referencia	TALLER MECANICO
Distritos Federales	
Distritos Locales	DISTRITO XVIII

Observaciones
Tamaño Ancho: 4 metros, alto: 3 metros

Tipo Anuncio MUROS


Sistema Integral de Monitoreo de Espectaculares

Reporte de recorrido

Usuario pedro.torres Fecha Encuesta: 2/24/2017 11:56:07 AM

Id Encuesta: 125699 - Ticket:54703 - Estatus: Autorizado


Período Electoral	PRECAMPAÑA
Ámbito	Local
Partido Político	PARTIDO REVOLUCIONARIO INSTITUCIONAL
Otro Partido	
Nombre Candidato	NINGUNO
Descripción del Cargo	INSTITUCIONAL LOCAL
Otro Cargo	
Lema / Versión	#SOMOS PRI

Entidad	NAYARIT
Municipio	COMPOSTELA
Colonia	NUEVO CAMPO ESTRELLA
Calle	CAOBA
Número	SIN NUMERO
Entre calle	PINO
Y Calle	ESQUINA
C.P.	60703
Referencia	DOS POSTES FRENTE AL LETRERO
Distritos Federales	
Distritos Locales	DISTRITO X

Observaciones NINGUNA

Tamaño Ancho: 6 metros, alto: 2 metros

Tipo Anuncio MUROS



Sistema Integral de Monitoreo de Espectaculares
Reporte de recorrido

Usuario pedro.torres Fecha Encuesta: 2/24/2017 11:59:31 AM

Id Encuesta: 125700 - Ticket:54703 - Estatus: Autorizado

Período Electoral	PRECAMPAÑA
Ámbito	Local
Partido Político	PARTIDO REVOLUCIONARIO INSTITUCIONAL
Otro Partido	
Nombre Candidato	NINGUNO
Descripción del Cargo	INSTITUCIONAL LOCAL
Otro Cargo	
Lema / Versión	#SOMOS PRI

Entidad	NAYARIT
Municipio	COMPOSTELA
Colonia	COL. DEL BOSQUE
Calle	CAOBA
Número	SIN NUMERO
Entre calle	PINO
Y Calle	MAGNOLIA
C.P.	63703
Referencia	UBICADO EN ESQUINA
Distritos Federales	
Distritos Locales	DISTRITO X

Observaciones	SIN OBSERVACIONES
----------------------	-------------------

Tamaño	Ancho: 6 metros, alto: 2 metros
---------------	---------------------------------



Tipo Anuncio	MUROS
---------------------	-------



Sistema Integral de Monitoreo de Espectaculares

Reporte de recorrido

Usuario pedro.torres Fecha Encuesta: 2/24/2017 12:40:44 PM

Id Encuesta: 125701 - Ticket:54703 - Estatus:Autorizado

Período Electoral	PRECAMPAÑA
Ámbito	Local
Partido Político	MOVIMIENTO CIUDADANO
Otro Partido	
Nombre Candidato	RAUL JOSE MEJIA GONZALEZ
Descripción del Cargo	GOBERNADOR
Otro Cargo	
Lema / Versión	SI AMAS A NAYARIT ERES BIENVENIDO

Entidad	NAYARIT
Municipio	COMPOSTELA
Colonia	ARCO DE BIENVENIDA
Calle	HIDALGO
Número	SIN NUMERO
Entre calle	GLORIETA
Y Calle	PRIMERA
C.P.	63703
Referencia	EN GLORIETA Y AREA VERDE DEL ARCO DE BIENVENIDA
Distritos Federales	
Distritos Locales	DISTRITO X

Observaciones NINGUNA

Tamaño Ancho: 7 metros, alto: 3 metros

Tipo Anuncio PANORÁMICOS



Sistema Integral de Monitoreo de Espectaculares

Reporte de recorrido

Usuario pedro.torres Fecha Encuesta: 2/24/2017 12:49:06 PM

Id Encuesta: 125702 - Ticket:54703 - Estatus:Autorizado

Período Electoral	PRECAMPAÑA
Ámbito	Local
Partido Político	PARTIDO REVOLUCIONARIO INSTITUCIONAL
Otro Partido	
Nombre Candidato	MANUEL HUMBERTO COTA JIMENEZ
Descripción del Cargo	GOBERNADOR
Otro Cargo	
Lema / Versión	SOMOS LA FORTALEZA DE NAYARIT

Entidad	NAYARIT
Municipio	COMPOSTELA
Colonia	ARCO DE BIENVENIDOS
Calle	CARRETERA 200
Número	SIN NUMERO
Entre calle	HIDALGO
Y Calle	GLORIETA
C.P.	63703
Referencia	INSTALADO EN LA GLORIETA DE ENTRADA A LA CIUDAD DE COMPOSTELA
Distritos Federales	
Distritos Locales	DISTRITO X

Observaciones SIN OBSERVACIONES

Tamaño Ancho: 9 metros, alto: 9 metros

Tipo Anuncio PANORÁMICOS



Sistema Integral de Monitoreo de Espectaculares

Reporte de recorrido

Usuario pedro.torres Fecha Encuesta: 2/24/2017 1:03:34 PM

Id Encuesta: 125703 - Ticket:54703 - Estatus:Autorizado

Período Electoral	PRECAMPAÑA
Ámbito	Local
Partido Político	PARTIDO DE LA REVOLUCIÓN DEMOCRÁTICA
Otro Partido	
Nombre Candidato	NINGUNO
Descripción del Cargo	INSTITUCIONAL LOCAL
Otro Cargo	
Lema / Versión	LUCHAMOS POR UN SALARIO JUSTO Y DIGNO

Entidad	NAYARIT
Municipio	COMPOSTELA
Colonia	CENTRO
Calle	I. ALLENDE
Número	SIN NÚMERO
Entre calle	BRAVO
Y Calle	JIMENEZ
C.P.	63703
Referencia	ESQUINA A UN COSTADO DE COCINA ECONOMICA
Distritos Federales	
Distritos Locales	DISTRITO X

Observaciones SIN OBSERVACIONES

Tamaño Ancho: 6 metros, alto: 2 metros



Tipo Anuncio MUROS



Sistema Integral de Monitoreo de Espectaculares

Reporte de recorrido

Usuario alfonso.hernandezr Fecha Encuesta: 2/24/2017 1:03:09 PM

Id Encuesta: 125713 - Ticket:54705 - Estatus:Autorizado

Período Electoral	PRECAMPAÑA
Ámbito	Local
Partido Político	MORENA
Otro Partido	
Nombre Candidato	NINGUNO
Descripción del Cargo	INSTITUCIONAL LOCAL
Otro Cargo	
Lema / Versión	EL DINERO PUBLICO SERA DEL PUEBLO

Entidad	NAYARIT
Municipio	TUXPAN
Colonia	CENTRO
Calle	INDEPENDENCIA
Número	SN
Entre calle	SANTOS DE DEGOLLADO
Y Calle	FORTUNA
C.P.	63200
Referencia	ENSEGUIDA DE TORTILLERIA EL CATORCE
Distritos Federales	
Distritos Locales	DISTRITO IV

Observaciones

Tamaño Ancho: 4 metros, alto: 2.5 metros



Tipo Anuncio MUROS



Sistema Integral de Monitoreo de Espectaculares

Reporte de recorrido

Usuario alfonso.hernandezr Fecha Encuesta: 2/24/2017 2:09:43 PM

Id Encuesta: 125714 - Ticket:54705 - Estatus: Autorizado

Período Electoral PRECAMPAÑA
Ámbito Local
Partido Político MORENA
Otro Partido
Nombre Candidato NINGUNO
Descripción del Cargo INSTITUCIONAL LOCAL
Otro Cargo
Lema / Versión LA ESPERANZA DE TUXPAN

Entidad NAYARIT
Municipio TUXPAN
Colonia PEÑAS
Calle CARRETERA TEPIC MAZATLAN
Número SN
Entre calle MAYAS
Y Calle INDEPENDENCIA
C.P. 63200
Referencia AL LLEGAR A ENTRONQUE PEÑAS
Distritos Federales
Distritos Locales DISTRITO IV

Observaciones

Tamaño Ancho: 4 metros, alto: 2 metros

Tipo Anuncio MUROS



Sistema Integral de Monitoreo de Espectaculares

Reporte de recorrido

Usuario alfonso.hernandezr Fecha Encuesta: 2/24/2017 2:02:53 PM

Id Encuesta: 125715 - Ticket:54706 - Estatus:Autorizado

Período Electoral	PRECAMPAÑA
Ámbito	Local
Partido Político	PARTIDO REVOLUCIONARIO INSTITUCIONAL
Otro Partido	
Nombre Candidato	JUAN RAMON CERVANTES
Descripción del Cargo	GOBERNADOR
Otro Cargo	
Lema / Versión	EXPERIENCIA QUE UNE

Entidad	NAYARIT
Municipio	TUXPAN
Colonia	PEÑAS
Calle	CARRETERA TEPIC MAZATLÁN
Número	SIN NÚMERO
Entre calle	MAYAS
Y Calle	OLMECAS
C.P.	63200
Referencia	ENTRONQUE PEÑAS
Distritos Federales	
Distritos Locales	DISTRITO IV

Observaciones

Tamaño Ancho: 9 metros, alto: 3 metros

Tipo Anuncio PANORÁMICOS



Sistema Integral de Monitoreo de Espectaculares

Reporte de recorrido

Usuario alfonso.hernandezr Fecha Encuesta: 2/24/2017 2:07:24 PM

Id Encuesta: 125716 - Ticket:54706 - Estatus: Autorizado

Período Electoral	PRECAMPAÑA
Ámbito	Local
Partido Político	PARTIDO ACCIÓN NACIONAL
Otro Partido	
Nombre Candidato	NINGUNO
Descripción del Cargo	INSTITUCIONAL LOCAL
Otro Cargo	
Lema / Versión	SIGUE NAYARIT! CONTIGO SE PUEDE!

Entidad	NAYARIT
Municipio	TUXPAN
Colonia	PEÑAS
Calle	CARRETERA TEPIC MAZATLÁN
Número	SIN NÚMERO
Entre calle	MAYAS
Y Calle	INDEPENDENCIA
C.P.	63200
Referencia	LLEGANDO AL ENTRONQUE DE PEÑAS
Distritos Federales	
Distritos Locales	DISTRITO IV

Observaciones

Tamaño Ancho: 9 metros, alto: 6 metros

Tipo Anuncio PANORÁMICOS



Sistema Integral de Monitoreo de Espectaculares

Reporte de recorrido

Usuario alfonso.hernandezr Fecha Encuesta: 2/24/2017 12:13:15 PM

Id Encuesta: 125717 - Ticket:54707 - Estatus:Autorizado

Período Electoral	PRECAMPAÑA
Ámbito	Local
Partido Político	PARTIDO ACCIÓN NACIONAL
Otro Partido	
Nombre Candidato	NINGUNO
Descripción del Cargo	INSTITUCIONAL LOCAL
Otro Cargo	
Lema / Versión	¡SIGUE NAYARIT! CONTIGO SE PUEDE!

Entidad	NAYARIT
Municipio	TUXPAN
Colonia	AVIACIÓN
Calle	INDEPENDENCIA
Número	SIN NÚMERO
Entre calle	GALLEGOS
Y Calle	BORDO DE PROTECCIÓN
C.P.	63200
Referencia	SECUNDARIA HERIBERTO JARA
Distritos Federales	
Distritos Locales	DISTRITO IV

Observaciones

Tamaño Ancho: 9 metros, alto: 6 metros

Tipo Anuncio PANORÁMICOS



Sistema Integral de Monitoreo de Espectaculares

Reporte de recorrido

Usuario alfonso.hernandezr Fecha Encuesta: 2/24/2017 12:30:19 PM

Id Encuesta: 125718 - Ticket:54707 - Estatus:Autorizado

Período Electoral	PRECAMPAÑA
Ámbito	Local
Partido Político	MORENA
Otro Partido	
Nombre Candidato	NINGUNO
Descripción del Cargo	INSTITUCIONAL LOCAL
Otro Cargo	
Lema / Versión	IMPULSAREMOS EL DEPORTE

Entidad	NAYARIT
Municipio	TUXPAN
Colonia	CENTRO
Calle	HIDALGO
Número	400
Entre calle	PUEBLA
Y Calle	REFORMA
C.P.	63200
Referencia	VIDRIOS Y ALUMINIOS LA PURÍSIMA
Distritos Federales	
Distritos Locales	DISTRITO IV

Observaciones

Tamaño Ancho: 3 metros, alto: 2 metros



Tipo Anuncio MUROS



Sistema Integral de Monitoreo de Espectaculares

Reporte de recorrido

Usuario alfonso.hernandezr Fecha Encuesta: 2/24/2017 12:42:53 PM

Id Encuesta: 125719 - Ticket:54707 - Estatus:Autorizado

Período Electoral	PRECAMPAÑA
Ámbito	Local
Partido Político	PARTIDO DE LA REVOLUCIÓN DEMOCRÁTICA
Otro Partido	
Nombre Candidato	NINGUNO
Descripción del Cargo	INSTITUCIONAL LOCAL
Otro Cargo	
Lema / Versión	ESTÁ CONTIGO

Entidad	NAYARIT
Municipio	TUXPAN
Colonia	CENTRO
Calle	NICOLÁS BRAVO
Número	35 B
Entre calle	HIDALGO
Y Calle	INDEPENDENCIA
C.P.	63200
Referencia	A 20 MTS DE NEGOCIO DE PISOS Y RECUBRIMIENTOS CONTRERAS
Distritos Federales	
Distritos Locales	DISTRITO IV

Observaciones

Tamaño Ancho: 6 metros, alto: 2.5 metros



Tipo Anuncio MUROS



Sistema Integral de Monitoreo de Espectaculares

Reporte de recorrido

Usuario alfonso.hernandezr Fecha Encuesta: 2/24/2017 12:49:08 PM

Id Encuesta: 125720 - Ticket:54707 - Estatus:Autorizado

Período Electoral	PRECAMPAÑA
Ámbito	Local
Partido Político	MORENA
Otro Partido	
Nombre Candidato	NINGUNO
Descripción del Cargo	INSTITUCIONAL LOCAL
Otro Cargo	
Lema / Versión	ACABAREMOS CON LA CORRUPCIÓN

Entidad	NAYARIT
Municipio	TUXPAN
Colonia	CENTRO
Calle	HIDALGO
Número	SIN NÚMERO
Entre calle	FORTUNA
Y Calle	DEGOLLADO
C.P.	63200
Referencia	FRENTE EXPENDIO TECATE
Distritos Federales	
Distritos Locales	DISTRITO IV

Observaciones

Tamaño Ancho: 6 metros, alto: 3 metros



Tipo Anuncio MUROS



Sistema Integral de Monitoreo de Espectaculares

Reporte de recorrido

Usuario alfonso.hernandezr Fecha Encuesta: 2/24/2017 12:53:18 PM

Id Encuesta: 125721 - Ticket:54707 - Estatus:Autorizado

Período Electoral PRECampaña
Ámbito Local

Entidad Nayarit
Municipio Tuxpan
Colonia Centro
Calle Fortuna
Número Sin Número
Entre calle Hidalgo
Y Calle Juárez
C.P. 63200
Referencia Enseguida Llantera
Distritos Federales
Distritos Locales Distrito IV

Partido Político Partido de la Revolución Democrática
Otro Partido
Nombre Candidato Ninguno
Descripción del Cargo Institucional Local
Otro Cargo
Lema / Versión Está Contigo

Observaciones

Tamaño Ancho: 6 metros, alto: 3 metros

Tipo Anuncio Muros



Sistema Integral de Monitoreo de Espectaculares

Reporte de recorrido

Usuario alfonso.hernandezr Fecha Encuesta: 2/24/2017 1:00:06 PM

Id Encuesta: 125722 - Ticket:54707 - Estatus:Autorizado

Período Electoral	PRECAMPAÑA
Ámbito	Local
Partido Político	MORENA
Otro Partido	
Nombre Candidato	NINGUNO
Descripción del Cargo	INSTITUCIONAL LOCAL
Otro Cargo	
Lema / Versión	SIN LEMA

Entidad	NAYARIT
Municipio	TUXPAN
Colonia	PUEBLO NUEVO
Calle	DEGOLLADO
Número	SIN NÚMERO
Entre calle	INDEPENDENCIA
Y Calle	CORONA
C.P.	63200
Referencia	FRENTE VETERINARIA SANTA ROSA
Distritos Federales	
Distritos Locales	DISTRITO IV

Observaciones

Tamaño Ancho: 3 metros, alto: 3 metros



Tipo Anuncio MUROS



Sistema Integral de Monitoreo de Espectaculares

Reporte de recorrido

Usuario alfonso.hernandezr Fecha Encuesta: 2/24/2017 1:13:03 PM

Id Encuesta: 125723 - Ticket:54707 - Estatus:Autorizado

Período Electoral	PRECAMPAÑA
Ámbito	Local
Partido Político	MORENA
Otro Partido	
Nombre Candidato	NINGUNO
Descripción del Cargo	INSTITUCIONAL LOCAL
Otro Cargo	
Lema / Versión	SIN LEMA

Entidad	NAYARIT
Municipio	TUXPAN
Colonia	CENTRO
Calle	INDEPENDENCIA
Número	SIN NÚMERO
Entre calle	MÉXICO
Y Calle	CONSTITUCION
C.P.	63200
Referencia	FRENTE A GASOLINERA TOVAR
Distritos Federales	
Distritos Locales	DISTRITO IV

Observaciones

Tamaño Ancho: 7 metros, alto: 2 metros



Tipo Anuncio MUROS



Sistema Integral de Monitoreo de Espectaculares

Reporte de recorrido

Usuario alfonso.hernandezr Fecha Encuesta: 2/24/2017 1:20:54 PM

Id Encuesta: 125724 - Ticket:54707 - Estatus: Autorizado

Período Electoral	PRECAMPAÑA
Ámbito	Local
Partido Político	MORENA
Otro Partido	
Nombre Candidato	NINGUNO
Descripción del Cargo	INSTITUCIONAL LOCAL
Otro Cargo	
Lema / Versión	LA ESPERANZA DE TUXPAN

Entidad	NAYARIT
Municipio	TUXPAN
Colonia	CENTRO
Calle	INDEPENDENCIA
Número	909
Entre calle	PUEBLA
Y Calle	REFORMA
C.P.	63200
Referencia	FRENTE AUTOELECTRICO EDISON
Distritos Federales	
Distritos Locales	DISTRITO IV

Observaciones

Tamaño Ancho: 4 metros, alto: 4 metros



Tipo Anuncio MUROS



Sistema Integral de Monitoreo de Espectaculares

Reporte de recorrido

Usuario alfonso.hernandezr Fecha Encuesta: 2/24/2017 1:51:53 PM

Id Encuesta: 125725 - Ticket:54707 - Estatus:Autorizado

Período Electoral	PRECAMPAÑA
Ámbito	Local
Partido Político	PARTIDO REVOLUCIONARIO INSTITUCIONAL
Otro Partido	
Nombre Candidato	MANUEL HUMBERTO COTA JIMENEZ
Descripción del Cargo	GOBERNADOR
Otro Cargo	
Lema / Versión	SOMOS LA FORTALEZA DE NAYARIT

Entidad	NAYARIT
Municipio	TUXPAN
Colonia	PEÑAS
Calle	CARRETERA TEPIC MAZATLAN
Número	SIN NÚMERO
Entre calle	INSURGENTES
Y Calle	OLMECA
C.P.	63200
Referencia	CRUCERO PEÑAS
Distritos Federales	
Distritos Locales	DISTRITO IV

Observaciones

Tamaño Ancho: 9 metros, alto: 3 metros

Tipo Anuncio PANORÁMICOS



Sistema Integral de Monitoreo de Espectaculares

Reporte de recorrido

Usuario alfonso.hernandezr Fecha Encuesta: 2/24/2017 1:56:12 PM

Id Encuesta: 125726 - Ticket:54707 - Estatus:Autorizado

Período Electoral	PRECAMPAÑA
Ámbito	Local
Partido Político	MOVIMIENTO CIUDADANO
Otro Partido	
Nombre Candidato	RAÚL JOSE MEJIA GONZALEZ
Descripción del Cargo	GOBERNADOR
Otro Cargo	
Lema / Versión	SI AMAS A NAYARIT ERES BIENVENIDO

Entidad	NAYARIT
Municipio	TUXPAN
Colonia	PEÑAS
Calle	CARRETERA TEPIC MAZATLÁN
Número	SIN NÚMERO
Entre calle	INSURGENTES
Y Calle	OLMECA
C.P.	63200
Referencia	ENTRONQUE PEÑAS
Distritos Federales	
Distritos Locales	DISTRITO IV

Observaciones

Tamaño Ancho: 9 metros, alto: 3 metros



Tipo Anuncio PANORÁMICOS



Sistema Integral de Monitoreo de Espectaculares

Reporte de recorrido

Usuario leandro.flores Fecha Encuesta: 2/14/2017 12:54:15 PM

Id Encuesta: 125739 - Ticket:54715 - Estatus:Autorizado

Período Electoral	PRECAMPAÑA
Ámbito	Local
Partido Político	PARTIDO REVOLUCIONARIO INSTITUCIONAL
Otro Partido	
Nombre Candidato	MANUEL HUMBERTO COTA JIMENEZ
Descripción del Cargo	GOBERNADOR
Otro Cargo	
Lema / Versión	SOMOS LA FORTALEZA DE NAYARIT

Entidad	NAYARIT
Municipio	TEPIC
Colonia	INFONAVIT LOS FRESNOS
Calle	INSURGENTES
Número	SN
Entre calle	EGIPTO
Y Calle	LOS FRESNOS
C.P.	63197
Referencia	PLANTA ALTA SOBRE UNA VENTANA
Distritos Federales	
Distritos Locales	DISTRITO VI

Observaciones NINGUNA

Tamaño Ancho: 1 metros, alto: 2 metros

Tipo Anuncio MARQUESINAS



Sistema Integral de Monitoreo de Espectaculares

Reporte de recorrido

Usuario leandro.flores Fecha Encuesta: 2/14/2017 12:59:25 PM

Id Encuesta: 125740 - Ticket:54715 - Estatus:Autorizado

Período Electoral	PRECAMPAÑA
Ámbito	Local
Partido Político	PARTIDO REVOLUCIONARIO INSTITUCIONAL
Otro Partido	
Nombre Candidato	MANUEL HUMBERTO COTA JIMENEZ
Descripción del Cargo	GOBERNADOR
Otro Cargo	
Lema / Versión	SOMOS LA FORTALEZA DE NAYARIT

Entidad	NAYARIT
Municipio	TEPIC
Colonia	INFONAVIT LOS FRESNOS
Calle	INSURGENTES
Número	SN
Entre calle	CIRCUITO LOS FRESNOS
Y Calle	EGIPTO
C.P.	63197
Referencia	NEGOCIO DE AMORTIGUADORES
Distritos Federales	
Distritos Locales	DISTRITO VI

Observaciones NINGUNA

Tamaño Ancho: 1 metros, alto: 3 metros

Tipo Anuncio CARTELERAS



Sistema Integral de Monitoreo de Espectaculares

Reporte de recorrido

Usuario leandro.flores Fecha Encuesta: 2/14/2017 1:10:07 PM

Id Encuesta: 125741 - Ticket:54715 - Estatus:Autorizado

Período Electoral	PRECAMPAÑA
Ámbito	Local
Partido Político	PARTIDO REVOLUCIONARIO INSTITUCIONAL
Otro Partido	
Nombre Candidato	MANUEL HUMBERTO COTA JIMENEZ
Descripción del Cargo	GOBERNADOR
Otro Cargo	
Lema / Versión	SOMOS LA FORTALEZA DE NAYARIT

Entidad	NAYARIT
Municipio	TEPIC
Colonia	2 DE AGOSTO
Calle	INSURGENTES
Número	SN
Entre calle	IDEALES DE LA JUSTICIA
Y Calle	IXTLAN
C.P.	63175
Referencia	PUENTE DE LA 2 DE AGOSTO
Distritos Federales	
Distritos Locales	DISTRITO VI

Observaciones

Tamaño Ancho: 6 metros, alto: 5 metros

Tipo Anuncio PANORÁMICOS



Sistema Integral de Monitoreo de Espectaculares
Reporte de recorrido

Usuario leandro.flores Fecha Encuesta: 2/14/2017 2:37:50 PM

Id Encuesta: 125743 - Ticket:54715 - Estatus:Autorizado

Período Electoral	PRECAMPAÑA
Ámbito	Local
Partido Político	PARTIDO REVOLUCIONARIO INSTITUCIONAL
Otro Partido	
Nombre Candidato	MANUEL HUMBERTO COTA JIMENEZ
Descripción del Cargo	GOBERNADOR
Otro Cargo	
Lema / Versión	SOMOS LA FORTALEZA DE NAYARIT

Entidad	NAYARIT
Municipio	TEPIC
Colonia	LOS SAUCES
Calle	LAZARO RUBIO
Número	SN
Entre calle	DATIL
Y Calle	SIN NOMBRE
C.P.	63197
Referencia	ESTETICA LAURITA
Distritos Federales	
Distritos Locales	DISTRITO VI

Observaciones	NINGUNA
----------------------	---------

Tamaño	Ancho: 1 metros, alto: 50 metros
---------------	----------------------------------



Tipo Anuncio	MANTAS
---------------------	--------



Sistema Integral de Monitoreo de Espectaculares

Reporte de recorrido

Usuario alfonso.hernandezr Fecha Encuesta: 2/25/2017 1:56:15 PM

Id Encuesta: 125746 - Ticket:54717 - Estatus:Autorizado

Período Electoral	PRECAMPAÑA
Ámbito	Local
Partido Político	PARTIDO REVOLUCIONARIO INSTITUCIONAL
Otro Partido	
Nombre Candidato	MANUEL HUMBERTO COTA JIMÉNEZ
Descripción del Cargo	GOBERNADOR
Otro Cargo	
Lema / Versión	SOMOS LA FORTALEZA DE NAYARIT

Entidad	NAYARIT
Municipio	SANTIAGO IXCUINTLA
Colonia	CENTRO
Calle	SANTOS DEGOLLADO
Número	SN
Entre calle	NICOLÁS BRAVO
Y Calle	MORELOS
C.P.	63550
Referencia	EN LA CTM
Distritos Federales	
Distritos Locales	DISTRITO V

Observaciones

Tamaño Ancho: 1 metros, alto: 2.5 metros

Tipo Anuncio MANTAS



Sistema Integral de Monitoreo de Espectaculares

Reporte de recorrido

Usuario leandro.flores Fecha Encuesta: 2/14/2017 11:58:07 AM

Id Encuesta: 125979 - Ticket:54748 - Estatus: Autorizado

Período Electoral	PRECAMPAÑA
Ámbito	Local
Partido Político	PARTIDO REVOLUCIONARIO INSTITUCIONAL
Otro Partido	
Nombre Candidato	MANUEL HUMBERTO COTA JIMENEZ
Descripción del Cargo	GOBERNADOR
Otro Cargo	
Lema / Versión	SOMOS LA FORTALEZA DE NAYARIT

Entidad	NAYARIT
Municipio	XALISCO
Colonia	LAS BANDERAS
Calle	BOULEVAR TEPIC XALISCO
Número	SIN NUMERO
Entre calle	LIBRAMIETO NOGALES
Y Calle	TEPIC GUADALAJARA
C.P.	63000
Referencia	ESPECTACULAR UBICADO EN AREA VERDE
Distritos Federales	
Distritos Locales	DISTRITO XIV

Observaciones NINGUNA

Tamaño Ancho: 8 metros, alto: 7 metros

Tipo Anuncio PANORÁMICOS



Sistema Integral de Monitoreo de Espectaculares

Reporte de recorrido

Usuario leandro.flores Fecha Encuesta: 2/14/2017 12:16:13 PM

Id Encuesta: 125980 - Ticket:54748 - Estatus:Autorizado

Período Electoral	PRECAMPAÑA
Ámbito	Local
Partido Político	PARTIDO ACCIÓN NACIONAL
Otro Partido	
Nombre Candidato	NINGUNO
Descripción del Cargo	INSTITUCIONAL LOCAL
Otro Cargo	
Lema / Versión	SIGUE PAN

Entidad	NAYARIT
Municipio	XALISCO
Colonia	NUEVO PROGRESO
Calle	GOLONDRINA
Número	SIN NUMERO
Entre calle	AV. DEL SOL
Y Calle	VENUS
C.P.	63780
Referencia	ESQUINA
Distritos Federales	
Distritos Locales	DISTRITO XIV

Observaciones NINGUNA

Tamaño Ancho: 8 metros, alto: 3 metros

Tipo Anuncio MUROS



Sistema Integral de Monitoreo de Espectaculares

Reporte de recorrido

Usuario leandro.flores Fecha Encuesta: 2/14/2017 12:55:36 PM

Id Encuesta: 125983 - Ticket:54748 - Estatus: Autorizado

Período Electoral	PRECAMPAÑA
Ámbito	Local
Partido Político	PARTIDO DE LA REVOLUCIÓN DEMOCRÁTICA
Otro Partido	
Nombre Candidato	NINGUNO
Descripción del Cargo	INSTITUCIONAL LOCAL
Otro Cargo	
Lema / Versión	LUCHAMOS POR UN SALARIO DIGNO Y JUSTO

Entidad	NAYARIT
Municipio	XALISCO
Colonia	10 DE MAYO
Calle	PLATA
Número	SIN NUMERO
Entre calle	ANTIMONIO
Y Calle	SELENEO
C.P.	63787
Referencia	ESQUINA FRENTE A CENTRO DE SALUD
Distritos Federales	
Distritos Locales	DISTRITO XIV

Observaciones NINGUNA

Tamaño Ancho: 7 metros, alto: 2 metros

Tipo Anuncio MUROS



Sistema Integral de Monitoreo de Espectaculares

Reporte de recorrido

Usuario leandro.flores Fecha Encuesta: 2/14/2017 1:00:10 PM

Id Encuesta: 125984 - Ticket:54748 - Estatus:Autorizado

Período Electoral	PRECAMPAÑA
Ámbito	Local
Partido Político	PARTIDO ACCIÓN NACIONAL
Otro Partido	
Nombre Candidato	NINGUNO
Descripción del Cargo	INSTITUCIONAL LOCAL
Otro Cargo	
Lema / Versión	SIGUE NAYARIT CONTAMOS CONTIGO PAN

Entidad	NAYARIT
Municipio	XALISCO
Colonia	JOSE MA. MORELOS
Calle	PLATA
Número	SIN NUMERO
Entre calle	TITANIO
Y Calle	MERCURIO
C.P.	63787
Referencia	ESQUINA CONTRA ESQUINA DE PARQUE
Distritos Federales	
Distritos Locales	DISTRITO XIV

Observaciones NINGUNA

Tamaño Ancho: 14 metros, alto: 2 metros

Tipo Anuncio MUROS



Sistema Integral de Monitoreo de Espectaculares

Reporte de recorrido

Usuario leandro.flores Fecha Encuesta: 2/14/2017 1:04:14 PM

Id Encuesta: 125985 - Ticket:54748 - Estatus: Autorizado

Período Electoral	PRECAMPAÑA
Ámbito	Local
Partido Político	PARTIDO ACCIÓN NACIONAL
Otro Partido	
Nombre Candidato	NINGUNO
Descripción del Cargo	INSTITUCIONAL LOCAL
Otro Cargo	
Lema / Versión	SIGUE PAN

Entidad	NAYARIT
Municipio	XALISCO
Colonia	VEINTE DE FEBRERO
Calle	BRONCE
Número	SIN NUNERO
Entre calle	MERCURIO
Y Calle	PLOMO
C.P.	63787
Referencia	ESQUINA
Distritos Federales	
Distritos Locales	DISTRITO XIV

Observaciones NINGUNA

Tamaño Ancho: 7 metros, alto: 2 metros

Tipo Anuncio MUROS



Sistema Integral de Monitoreo de Espectaculares

Reporte de recorrido

Usuario leandro.flores Fecha Encuesta: 2/14/2017 1:10:49 PM

Id Encuesta: 125986 - Ticket:54748 - Estatus: Autorizado

Período Electoral	PRECAMPAÑA
Ámbito	Local
Partido Político	PARTIDO REVOLUCIONARIO INSTITUCIONAL
Otro Partido	
Nombre Candidato	MANUEL HUMBERTO COTA JIMENEZ
Descripción del Cargo	GOBERNADOR
Otro Cargo	
Lema / Versión	SOMOS LA FORTALEZA DE NAYARIT

Entidad	NAYARIT
Municipio	XALISCO
Colonia	EL INDIO
Calle	BOULEVAR TEPIC XALISCO
Número	SIN NÚMERO
Entre calle	SANGANGUEY
Y Calle	GUERRERO
C.P.	63787
Referencia	INSTALADO EN CASA HABITACIÓN Y FRENTE A UN PUENTE
Distritos Federales	
Distritos Locales	DISTRITO XIV

Observaciones NINGUNA

Tamaño Ancho: 9 metros, alto: 6 metros

Tipo Anuncio PANORÁMICOS



Sistema Integral de Monitoreo de Espectaculares

Reporte de recorrido

Usuario leandro.flores Fecha Encuesta: 2/14/2017 1:26:17 PM

Id Encuesta: 125987 - Ticket:54748 - Estatus: Autorizado

Período Electoral	PRECAMPAÑA
Ámbito	Local
Partido Político	PARTIDO DE LA REVOLUCIÓN DEMOCRÁTICA
Otro Partido	
Nombre Candidato	NINGUNO
Descripción del Cargo	INSTITUCIONAL LOCAL
Otro Cargo	
Lema / Versión	LUCHAMOS POR UN SALARIO DIGNO Y JUSTO

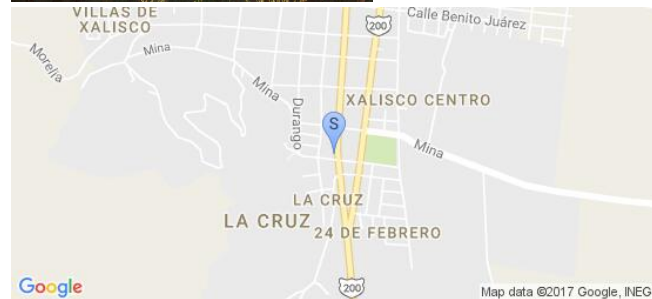
Entidad	NAYARIT
Municipio	XALISCO
Colonia	LA CRUZ
Calle	CARRETERA 200 TEPIC PTO. VALLARTA
Número	SIN NÚMERO
Entre calle	CUAUHTÉMOC
Y Calle	MINA
C.P.	63780
Referencia	LOTE BALDÍO A UN COSTADO DE DE MINI SUPER LA CRUZ
Distritos Federales	
Distritos Locales	DISTRITO XIV

Observaciones NINGUNA

Tamaño Ancho: 6 metros, alto: 3 metros



Tipo Anuncio MUROS



Sistema Integral de Monitoreo de Espectaculares

Reporte de recorrido

Usuario leandro.flores Fecha Encuesta: 2/23/2017 1:55:39 PM

Id Encuesta: 125988 - Ticket:54749 - Estatus:Autorizado

Período Electoral	PRECAMPAÑA
Ámbito	Local
Partido Político	ASPIRANTE
Otro Partido	
Nombre Candidato	HILARIO RAMIREZ VILLANUEVA
Descripción del Cargo	GOBERNADOR
Otro Cargo	
Lema / Versión	DALE TU FIRMA A LAYIN

Entidad	NAYARIT
Municipio	RUÍZ
Colonia	CENTRO
Calle	LAURELES Y GONGORA
Número	SN
Entre calle	ARTICULO 123
Y Calle	DR SALAZAR
C.P.	63600
Referencia	NINGUNA
Distritos Federales	
Distritos Locales	DISTRITO III

Observaciones NINGUNA

Tamaño Ancho: 5 metros, alto: 2 metros

Tipo Anuncio MUROS



Sistema Integral de Monitoreo de Espectaculares

Reporte de recorrido

Usuario leandro.flores Fecha Encuesta: 2/25/2017 12:53:31 PM

Id Encuesta: 125994 - Ticket:54750 - Estatus: Autorizado

Período Electoral	PRECAMPAÑA
Ámbito	Local
Partido Político	PARTIDO ACCIÓN NACIONAL
Otro Partido	
Nombre Candidato	ANTONIO ECHEVARRIA GARCÍA
Descripción del Cargo	GOBERNADOR
Otro Cargo	
Lema / Versión	TOÑO ECHEVERRIA
Observaciones	SE ENCONTRO AL PRECANDIDATO POR EL PARTIDO ACCIÓN NACIONAL ENTREGANDO VOLANTES

Entidad	NAYARIT
Municipio	SAN PEDRO LAGUNILLAS
Colonia	CENTRO
Calle	CUAUHTEMOC
Número	SN
Entre calle	ESQUINA
Y Calle	NEGRETE
C.P.	63800
Referencia	FRENTE LA PLAZA
Distritos Federales	
Distritos Locales	DISTRITO XIII

Tamaño Ancho: 9 metros, alto: 3 metros

Tipo Anuncio VEHÍCULOS



Sistema Integral de Monitoreo de Espectaculares

Reporte de recorrido

Usuario alfonso.hernandezr Fecha Encuesta: 2/25/2017 12:16:31 PM

Id Encuesta: 125995 - Ticket:54716 - Estatus:Autorizado

Período Electoral	PRECAMPAÑA
Ámbito	Local
Partido Político	MOVIMIENTO CIUDADANO
Otro Partido	
Nombre Candidato	RAUL JOSE MEJIA GONZALEZ
Descripción del Cargo	GOBERNADOR
Otro Cargo	
Lema / Versión	SI AMAS A NAYARIT ERES BIENVENIDO

Entidad	NAYARIT
Municipio	SANTIAGO IXCUINTLA
Colonia	JUAREZ
Calle	20 DE NOVIEMBRE
Número	SN
Entre calle	COLEGIO HEROICO MILITAR
Y Calle	REFORMA
C.P.	63350
Referencia	SALIDA A CORCHOS
Distritos Federales	
Distritos Locales	DISTRITO V

Observaciones

Tamaño Ancho: 9 metros, alto: 4 metros

Tipo Anuncio PANORÁMICOS



Sistema Integral de Monitoreo de Espectaculares

Reporte de recorrido

Usuario alfonso.hernandezr Fecha Encuesta: 2/25/2017 12:34:38 PM

Id Encuesta: 125996 - Ticket:54716 - Estatus:Autorizado

Período Electoral PRECAMPAÑA
Ámbito Local

Entidad NAYARIT
Municipio SANTIAGO IXCUINTLA
Colonia CUAUHEMOC
Calle PRIMERA CORREGIDORA
Número 82
Entre calle AMADO NERVO
Y Calle PIPILA
C.P. 63330
Referencia FRENTE AL CERRO GRANDE
Distritos Federales
Distritos Locales DISTRITO V

Partido Político PARTIDO REVOLUCIONARIO INSTITUCIONAL
Otro Partido
Nombre Candidato MANUEL HUMBERTO COTA JIMENEZ
Descripción del Cargo GOBERNADOR
Otro Cargo
Lema / Versión SOMOS LA FORTALEZ DE NAYARIT

Observaciones DOS PENDONES

Tamaño Ancho: 1 metros, alto: 2.5 metros

Tipo Anuncio MANTAS



Sistema Integral de Monitoreo de Espectaculares

Reporte de recorrido

Usuario alfonso.hernandezr Fecha Encuesta: 2/25/2017 12:48:04 PM

Id Encuesta: 125997 - Ticket:54716 - Estatus:Autorizado

Período Electoral	PRECAMPAÑA
Ámbito	Local
Partido Político	PARTIDO REVOLUCIONARIO INSTITUCIONAL
Otro Partido	
Nombre Candidato	MANUEL HUMBERTO COTA JIMENEZ
Descripción del Cargo	GOBERNADOR
Otro Cargo	
Lema / Versión	SOMOS LA FORTALEZA DE NAYARIT

Entidad	NAYARIT
Municipio	SANTIAGO IXCUINTLA
Colonia	CUAUHTEMOC
Calle	PRIMERA CORREGIDORA
Número	108
Entre calle	AMADO NERVO
Y Calle	PIPILA
C.P.	63360
Referencia	EN PESCADERIA
Distritos Federales	
Distritos Locales	DISTRITO V

Observaciones SE OBSERVAN DOS PENDONES

Tamaño Ancho: 1 metros, alto: 2.5 metros



Tipo Anuncio MANTAS



Sistema Integral de Monitoreo de Espectaculares
Reporte de recorrido

Usuario alfonso.hernandezr Fecha Encuesta: 2/25/2017 12:55:51 PM

Id Encuesta: 125998 - Ticket:54716 - Estatus:Autorizado

Período Electoral	PRECAMPAÑA
Ámbito	Local
Partido Político	PARTIDO REVOLUCIONARIO INSTITUCIONAL
Otro Partido	
Nombre Candidato	MANUEL HUMBERTO COTA JIMENEZ
Descripción del Cargo	GOBERNADOR
Otro Cargo	
Lema / Versión	SOMOS LA FORTALEZA DE NAYARIT

Entidad	NAYARIT
Municipio	SANTIAGO IXCUINTLA
Colonia	CUAUHTEMOC
Calle	SALIDA TEPIC
Número	40
Entre calle	NAYAR
Y Calle	VENUSTIANO CARRANZA
C.P.	63330
Referencia	ENFRENTE AL IMSS
Distritos Federales	
Distritos Locales	DISTRITO V

Observaciones	SE OBSERVA TRES PENDONES
----------------------	--------------------------

Tamaño	Ancho: 1 metros, alto: 2.5 metros
---------------	-----------------------------------



Tipo Anuncio	MANTAS
---------------------	--------



Sistema Integral de Monitoreo de Espectaculares

Reporte de recorrido

Usuario alfonso.hernandezr Fecha Encuesta: 2/25/2017 1:02:55 PM

Id Encuesta: 125999 - Ticket:54716 - Estatus:Autorizado

Período Electoral	PRECAMPAÑA
Ámbito	Local
Partido Político	PARTIDO REVOLUCIONARIO INSTITUCIONAL
Otro Partido	
Nombre Candidato	MANUEL HUMBERTO COTA JIMÉNEZ
Descripción del Cargo	GOBERNADOR
Otro Cargo	
Lema / Versión	SOMOS LA FORTALEZA DE NAYARIT

Entidad	NAYARIT
Municipio	SANTIAGO IXCUINTLA
Colonia	CUAUHTEMOC
Calle	SALIDA TEPIC
Número	SN
Entre calle	EMILIANO ZAPATA
Y Calle	PINO SUAREZ
C.P.	63330
Referencia	FRENTE A GASOLINERA
Distritos Federales	
Distritos Locales	DISTRITO V

Observaciones

Tamaño Ancho: 9 metros, alto: 4 metros

Tipo Anuncio PANORÁMICOS



Sistema Integral de Monitoreo de Espectaculares

Reporte de recorrido

Usuario alfonso.hernandezr Fecha Encuesta: 2/25/2017 1:06:54 PM

Id Encuesta: 126000 - Ticket:54716 - Estatus:Autorizado

Período Electoral	PRECAMPAÑA
Ámbito	Local
Partido Político	MOVIMIENTO CIUDADANO
Otro Partido	
Nombre Candidato	RAUL JOSÉ MEJIA GONZALEZ
Descripción del Cargo	GOBERNADOR
Otro Cargo	
Lema / Versión	SI AMAS A NAYARIT ERES BIENVENIDO

Entidad	NAYARIT
Municipio	SANTIAGO IXCUINTLA
Colonia	CUAUHTEMOC
Calle	SALIDA TEPIC
Número	SN
Entre calle	EMILIANO ZAPATA
Y Calle	BENITO JUÁREZ
C.P.	63330
Referencia	FRENTE A GASOLINERA
Distritos Federales	
Distritos Locales	DISTRITO V

Observaciones

Tamaño Ancho: 9 metros, alto: 4 metros

Tipo Anuncio PANORÁMICOS



Sistema Integral de Monitoreo de Espectaculares

Reporte de recorrido

Usuario alfonso.hernandezr Fecha Encuesta: 2/25/2017 1:14:39 PM

Id Encuesta: 126001 - Ticket:54716 - Estatus:Autorizado

Período Electoral	PRECAMPAÑA
Ámbito	Local
Partido Político	PARTIDO ACCIÓN NACIONAL
Otro Partido	
Nombre Candidato	NINGUNO
Descripción del Cargo	INSTITUCIONAL LOCAL
Otro Cargo	
Lema / Versión	SIGUE NAYARIT CONTAMOS CONTIGO

Entidad	NAYARIT
Municipio	SANTIAGO IXCUINTLA
Colonia	CENTRO
Calle	AMADO NERVO
Número	SN
Entre calle	MORELIA
Y Calle	VERACRUZ
C.P.	63330
Referencia	ARRIBA DEL MINISUPER EL MEJOR
Distritos Federales	
Distritos Locales	DISTRITO V

Observaciones

Tamaño Ancho: 7 metros, alto: 3 metros

Tipo Anuncio PANORÁMICOS



Sistema Integral de Monitoreo de Espectaculares
Reporte de recorrido

Usuario alfonso.hernandezr Fecha Encuesta: 2/25/2017 1:22:27 PM

Id Encuesta: 126002 - Ticket:54716 - Estatus: Autorizado

Período Electoral	PRECAMPAÑA
Ámbito	Local
Partido Político	PARTIDO REVOLUCIONARIO INSTITUCIONAL
Otro Partido	
Nombre Candidato	MANUEL HUMBERTO COTA JIMÉNEZ
Descripción del Cargo	GOBERNADOR
Otro Cargo	
Lema / Versión	SOMOS LA FORTALEZA DE NAYARIT

Entidad	NAYARIT
Municipio	SANTIAGO IXCUINTLA
Colonia	CENTRO
Calle	AMADO NERVO
Número	14
Entre calle	VERACRUZ
Y Calle	LUIS FIGUEROA
C.P.	63330
Referencia	ARRIBA DE CREMERÍA Y ABARROTÉS
Distritos Federales	
Distritos Locales	DISTRITO V

Observaciones	SE OBSERVAN TRES PENDONES
----------------------	---------------------------

Tamaño	Ancho: 1 metros, alto: 2.5 metros
---------------	-----------------------------------

Tipo Anuncio	MANTAS
---------------------	--------



Sistema Integral de Monitoreo de Espectaculares
Reporte de recorrido

Usuario alfonso.hernandezr Fecha Encuesta: 2/25/2017 1:41:33 PM

Id Encuesta: 126003 - Ticket:54716 - Estatus:Autorizado

Período Electoral	PRECAMPAÑA
Ámbito	Local
Partido Político	PARTIDO ACCIÓN NACIONAL
Otro Partido	
Nombre Candidato	NINGUNO
Descripción del Cargo	INSTITUCIONAL LOCAL
Otro Cargo	
Lema / Versión	SIGUE NAYARIT CONTAMOS CONTIGO

Entidad	NAYARIT
Municipio	SANTIAGO IXCUINTLA
Colonia	AMADO NERVO
Calle	ESTADIOS
Número	SN
Entre calle	MORELIA
Y Calle	MÉXICO
C.P.	63312
Referencia	FRENTE ALA CRUZ ROJA MEXICANA
Distritos Federales	
Distritos Locales	DISTRITO V

Observaciones
Tamaño Ancho: 25 metros, alto: 1.7 metros

Tipo Anuncio MUROS


Sistema Integral de Monitoreo de Espectaculares

Reporte de recorrido

Usuario joel.diaza Fecha Encuesta: 3/8/2017 1:21:39 PM

Id Encuesta: 126641 - Ticket:54855 - Estatus: Autorizado

Período Electoral	PRECAMPAÑA
Ámbito	Local
Partido Político	MOVIMIENTO CIUDADANO
Otro Partido	
Nombre Candidato	RAUL JOSE MEJIA GONZALEZ
Descripción del Cargo	GOBERNADOR
Otro Cargo	
Lema / Versión	RAUL MEJIA

Entidad	NAYARIT
Municipio	TECUALA
Colonia	CENTRO
Calle	BLVD TECUALA
Número	SN
Entre calle	SONORA
Y Calle	ESQ BLV TECUALA
C.P.	63440
Referencia	ENFRENTE ESTADIO BEIS BALL
Distritos Federales	
Distritos Locales	DISTRITO II

Observaciones

Tamaño Ancho: 14 metros, alto: 1.5 metros

Tipo Anuncio MUROS



Sistema Integral de Monitoreo de Espectaculares

Reporte de recorrido

Usuario joel.diaza Fecha Encuesta: 3/8/2017 1:57:05 PM

Id Encuesta: 126642 - Ticket:54855 - Estatus: Autorizado

Período Electoral	PRECAMPAÑA
Ámbito	Local
Partido Político	PARTIDO ACCIÓN NACIONAL
Otro Partido	
Nombre Candidato	NINGUNO
Descripción del Cargo	INSTITUCIONAL LOCAL
Otro Cargo	
Lema / Versión	SIGUE NAYARIT CONTAMOS CONTIGO

Entidad	NAYARIT
Municipio	TECUALA
Colonia	EL FILO
Calle	CAMINO AL FILO TECUALA
Número	SN
Entre calle	IGNACIO ZARAGOZA
Y Calle	SIN NOMBRE
C.P.	63440
Referencia	CRUZANDO EL PUENTE
Distritos Federales	
Distritos Locales	DISTRITO II

Observaciones

Tamaño Ancho: 15 metros, alto: 1.1 metros

Tipo Anuncio MUROS



Sistema Integral de Monitoreo de Espectaculares

Reporte de recorrido

Usuario joel.diaza Fecha Encuesta: 3/8/2017 2:10:40 PM

Id Encuesta: 126643 - Ticket:54855 - Estatus: Autorizado

Período Electoral	PRECAMPAÑA
Ámbito	Local
Partido Político	PARTIDO ACCIÓN NACIONAL
Otro Partido	
Nombre Candidato	NINGUNO
Descripción del Cargo	INSTITUCIONAL LOCAL
Otro Cargo	
Lema / Versión	SIGUE NAYARIT CONTAMOS CONTIGO

Entidad	NAYARIT
Municipio	TECUALA
Colonia	EL FILO
Calle	CAM EL FILO TECUALA
Número	SN
Entre calle	IGNACIO ZARAGOZA
Y Calle	SIN NOMBRE
C.P.	63440
Referencia	FRENTE AL PUENTE VEHICULAR
Distritos Federales	
Distritos Locales	DISTRITO II

Observaciones

Tamaño Ancho: 14 metros, alto: 1.3 metros

Tipo Anuncio MUROS



Sistema Integral de Monitoreo de Espectaculares

Reporte de recorrido

Usuario joel.diaza Fecha Encuesta: 3/8/2017 2:42:23 PM

Id Encuesta: 126644 - Ticket:54855 - Estatus: Autorizado

Período Electoral	PRECAMPAÑA
Ámbito	Local
Partido Político	PARTIDO REVOLUCIONARIO INSTITUCIONAL
Otro Partido	
Nombre Candidato	MANUEL HUMBERTO COTA JIMENEZ
Descripción del Cargo	GOBERNADOR
Otro Cargo	
Lema / Versión	SOMOS LA FORTALEZA DE NAYARIT

Entidad	NAYARIT
Municipio	TECUALA
Colonia	CENTRO
Calle	ZARAGOZA
Número	20
Entre calle	MEXICO
Y Calle	GUANAJUATO
C.P.	63440
Referencia	ENFRENTE DE LA PLAZUELA
Distritos Federales	
Distritos Locales	DISTRITO II

Observaciones

Tamaño Ancho: 8 metros, alto: 2 metros



Tipo Anuncio MANTAS



Sistema Integral de Monitoreo de Espectaculares

Reporte de recorrido

Usuario joel.diaza Fecha Encuesta: 3/8/2017 2:53:40 PM

Id Encuesta: 126645 - Ticket:54855 - Estatus:Autorizado

Período Electoral	PRECAMPAÑA
Ámbito	Local
Partido Político	PARTIDO REVOLUCIONARIO INSTITUCIONAL
Otro Partido	
Nombre Candidato	MANUEL HUMBERTO COTA JIMENEZ
Descripción del Cargo	GOBERNADOR
Otro Cargo	
Lema / Versión	SOMOS LA FORTALEZA DE NAYARIT

Entidad	NAYARIT
Municipio	TECUALA
Colonia	CENTRO
Calle	ZARAGOZA
Número	SN
Entre calle	GUANAJUATO
Y Calle	GUADALAJARA
C.P.	63440
Referencia	AL LADO TELCEL
Distritos Federales	
Distritos Locales	DISTRITO II

Observaciones

Tamaño Ancho: 3.5 metros, alto: 2.5 metros

Tipo Anuncio MANTAS



Sistema Integral de Monitoreo de Espectaculares

Reporte de recorrido

Usuario joel.diaza Fecha Encuesta: 3/8/2017 3:01:07 PM

Id Encuesta: 126646 - Ticket:54855 - Estatus: Autorizado

Período Electoral	PRECAMPAÑA
Ámbito	Local
Partido Político	PARTIDO ACCIÓN NACIONAL
Otro Partido	
Nombre Candidato	NINGUNO
Descripción del Cargo	INSTITUCIONAL LOCAL
Otro Cargo	
Lema / Versión	SIGUE NAYARIT ESTAMOS CONTIGO

Entidad	NAYARIT
Municipio	TECUALA
Colonia	CENTRO
Calle	ZARAGOZA
Número	251
Entre calle	OAXACA
Y Calle	MORELIA
C.P.	63440
Referencia	ENFRENTE IMPRESORA LEY
Distritos Federales	
Distritos Locales	DISTRITO II

Observaciones

Tamaño Ancho: 14 metros, alto: 2.5 metros



Tipo Anuncio MUROS



Sistema Integral de Monitoreo de Espectaculares

Reporte de recorrido

Usuario joel.diaza Fecha Encuesta: 3/8/2017 3:10:44 PM

Id Encuesta: 126647 - Ticket:54855 - Estatus: Autorizado

Período Electoral	PRECAMPAÑA
Ámbito	Local
Partido Político	PARTIDO ACCIÓN NACIONAL
Otro Partido	
Nombre Candidato	NINGUNO
Descripción del Cargo	INSTITUCIONAL LOCAL
Otro Cargo	
Lema / Versión	SIGUE NAYARIT ESTAMOS CONTIGO

Entidad	NAYARIT
Municipio	TECUALA
Colonia	CENTRO
Calle	MORELIA
Número	SN
Entre calle	ITURBIDE
Y Calle	HIDALGO
C.P.	63440
Referencia	ESQ BALDIO
Distritos Federales	
Distritos Locales	DISTRITO II

Observaciones

Tamaño Ancho: 8 metros, alto: 2 metros

Tipo Anuncio MUROS



Sistema Integral de Monitoreo de Espectaculares

Reporte de recorrido

Usuario joel.diaza Fecha Encuesta: 3/8/2017 3:18:06 PM

Id Encuesta: 126648 - Ticket:54855 - Estatus:Autorizado

Período Electoral	PRECAMPAÑA
Ámbito	Local
Partido Político	MOVIMIENTO CIUDADANO
Otro Partido	
Nombre Candidato	RAUL JOSE MEJIA GONZALEZ
Descripción del Cargo	GOBERNADOR
Otro Cargo	
Lema / Versión	RAUL MEJIA

Entidad	NAYARIT
Municipio	TECUALA
Colonia	CENTRO
Calle	QUERETARO
Número	SN
Entre calle	ITURBIDE
Y Calle	ALLENDE
C.P.	63440
Referencia	ESQ FRENTE DEPARTAMENTOS VERDES
Distritos Federales	
Distritos Locales	DISTRITO II

Observaciones

Tamaño Ancho: 12 metros, alto: 4 metros

Tipo Anuncio MUROS



Sistema Integral de Monitoreo de Espectaculares

Reporte de recorrido

Usuario joel.diaza Fecha Encuesta: 3/8/2017 3:22:16 PM

Id Encuesta: 126649 - Ticket:54855 - Estatus:Autorizado

Período Electoral	PRECAMPAÑA
Ámbito	Local
Partido Político	MOVIMIENTO CIUDADANO
Otro Partido	
Nombre Candidato	RAUL JOSE MEJIA GONZALEZ
Descripción del Cargo	GOBERNADOR
Otro Cargo	
Lema / Versión	RAUL MEJIA

Entidad	NAYARIT
Municipio	TECUALA
Colonia	CENTRO
Calle	ALLENDE
Número	SN
Entre calle	QUERETARO
Y Calle	PUEBLA
C.P.	63455
Referencia	JUNTO DEPOSITO PACIFICO
Distritos Federales	
Distritos Locales	DISTRITO II

Observaciones

Tamaño Ancho: 8 metros, alto: 2 metros



Tipo Anuncio MUROS



Sistema Integral de Monitoreo de Espectaculares

Reporte de recorrido

Usuario joel.diaza Fecha Encuesta: 3/8/2017 3:27:31 PM

Id Encuesta: 126650 - Ticket:54855 - Estatus:Autorizado

Período Electoral	PRECAMPAÑA
Ámbito	Local
Partido Político	MOVIMIENTO CIUDADANO
Otro Partido	
Nombre Candidato	RAUL JOSE MEJIA GONZALEZ
Descripción del Cargo	GOBERNADOR
Otro Cargo	
Lema / Versión	RAUL MEJIA

Entidad	NAYARIT
Municipio	TECUALA
Colonia	CENTRO
Calle	MINA
Número	SN
Entre calle	QUERETARO
Y Calle	PUEBLA
C.P.	63455
Referencia	ENFRENTE CFE
Distritos Federales	
Distritos Locales	DISTRITO II

Observaciones

Tamaño Ancho: 11 metros, alto: 2.5 metros

Tipo Anuncio MUROS



Sistema Integral de Monitoreo de Espectaculares

Reporte de recorrido

Usuario joel.diaza Fecha Encuesta: 3/8/2017 3:34:57 PM

Id Encuesta: 126651 - Ticket:54856 - Estatus: Autorizado

Período Electoral	PRECAMPAÑA
Ámbito	Local
Partido Político	MOVIMIENTO CIUDADANO
Otro Partido	
Nombre Candidato	RAUL JOSE MEJIA GONZALEZ
Descripción del Cargo	GOBERNADOR
Otro Cargo	
Lema / Versión	RAUL MEJIA

Entidad	NAYARIT
Municipio	TECUALA
Colonia	CENTRO
Calle	COLOSIO
Número	SN
Entre calle	BRAVO
Y Calle	MINA
C.P.	63455
Referencia	ENSEGUIDA MAQ Y ROKOLAS
Distritos Federales	
Distritos Locales	DISTRITO II

Observaciones

Tamaño Ancho: 10 metros, alto: 2.5 metros

Tipo Anuncio MUROS



Sistema Integral de Monitoreo de Espectaculares

Reporte de recorrido

Usuario joel.diaza Fecha Encuesta: 3/8/2017 3:38:13 PM

Id Encuesta: 126652 - Ticket:54856 - Estatus: Autorizado

Período Electoral	PRECAMPAÑA
Ámbito	Local
Partido Político	MOVIMIENTO CIUDADANO
Otro Partido	
Nombre Candidato	RAUL JOSE MEJIA GONZALEZ
Descripción del Cargo	GOBERNADOR
Otro Cargo	
Lema / Versión	RAUL MEJIA

Entidad	NAYARIT
Municipio	TECUALA
Colonia	CENTRO
Calle	MINA
Número	SN
Entre calle	MEXICO
Y Calle	VERACRUZ
C.P.	63455
Referencia	ENFRENTE NUM 26
Distritos Federales	
Distritos Locales	DISTRITO II

Observaciones

Tamaño Ancho: 8 metros, alto: 2.5 metros

Tipo Anuncio MUROS



Sistema Integral de Monitoreo de Espectaculares

Reporte de recorrido

Usuario alfonso.hernandezr Fecha Encuesta: 3/8/2017 12:11:11 PM

Id Encuesta: 126653 - Ticket:54857 - Estatus: Autorizado

Período Electoral	PRECAMPAÑA
Ámbito	Local
Partido Político	PARTIDO ACCIÓN NACIONAL
Otro Partido	
Nombre Candidato	ANTONIO ECHEVARRIA GARCIA
Descripción del Cargo	GOBERNADOR
Otro Cargo	
Lema / Versión	SIN LEMA

Entidad	NAYARIT
Municipio	SAN BLAS
Colonia	CONCHAL
Calle	AV BENITO JUAREZ
Número	SN
Entre calle	RETORNO
Y Calle	FRAY DE SUMARRAGA
C.P.	63743
Referencia	FRENTE COBRANZA DE BANCO AZTECA
Distritos Federales	
Distritos Locales	DISTRITO X

Observaciones

Tamaño Ancho: 16 metros, alto: 2 metros

Tipo Anuncio MUROS



Sistema Integral de Monitoreo de Espectaculares

Reporte de recorrido

Usuario alfonso.hernandezr Fecha Encuesta: 3/8/2017 1:08:32 PM

Id Encuesta: 126654 - Ticket:54857 - Estatus: Autorizado

Período Electoral	PRECAMPAÑA
Ámbito	Local
Partido Político	MOVIMIENTO CIUDADANO
Otro Partido	
Nombre Candidato	RAUL JOSE MEJIA GONZALEZ
Descripción del Cargo	GOBERNADOR
Otro Cargo	
Lema / Versión	BIENVENIDO AL MOVIMIENTO

Entidad	NAYARIT
Municipio	SAN BLAS
Colonia	CENTRO
Calle	AV BENITO JUAREZ
Número	SN
Entre calle	PAREDES
Y Calle	H BATALLON DE SAN BLAS
C.P.	63744
Referencia	CASA CIUDADANA DE SAN BLAS DE MC
Distritos Federales	
Distritos Locales	DISTRITO X

Observaciones

Tamaño Ancho: 2.5 metros, alto: 1 metros



Tipo Anuncio MANTAS



Sistema Integral de Monitoreo de Espectaculares

Reporte de recorrido

Usuario pedro.torres Fecha Encuesta: 3/8/2017 1:34:01 PM

Id Encuesta: 126655 - Ticket:54858 - Estatus:Autorizado

Período Electoral	PRECAMPAÑA
Ámbito	Local
Partido Político	PARTIDO ACCIÓN NACIONAL
Otro Partido	
Nombre Candidato	ANTONIO ECHEVARRIA GARCIA
Descripción del Cargo	GOBERNADOR
Otro Cargo	
Lema / Versión	TOÑO ECHEVARRIA PRECANDIDATO A GOBERNADOR

Entidad	NAYARIT
Municipio	AHUACATLÁN
Colonia	EL CERRITO
Calle	CARRETERA AHUACATLAN AMATLAN DE CAÑAS
Número	SIN NUMERO
Entre calle	SAN LUIS
Y Calle	Y ENTRADA A COLONIA CERRITO
C.P.	63925
Referencia	ENTRADA A COLONIA CERRITO
Distritos Federales	
Distritos Locales	DISTRITO III

Observaciones NINGUNA

Tamaño Ancho: 7 metros, alto: 2 metros

Tipo Anuncio MUROS



Sistema Integral de Monitoreo de Espectaculares

Reporte de recorrido

Usuario pedro.torres Fecha Encuesta: 3/8/2017 1:44:06 PM

Id Encuesta: 126656 - Ticket:54858 - Estatus:Autorizado

Período Electoral	PRECAMPAÑA
Ámbito	Local
Partido Político	PARTIDO DEL TRABAJO
Otro Partido	
Nombre Candidato	NINGUNO
Descripción del Cargo	INSTITUCIONAL LOCAL
Otro Cargo	
Lema / Versión	VOLUNTAD PARA CAMBIAR TODO LO QUE ESTA MAL

Entidad	NAYARIT
Municipio	AHUACATLÁN
Colonia	EL.CERRITO
Calle	CARRETERA AHUACATLAN AMATLAN DE CAÑAS
Número	SIN NUMERO
Entre calle	SAN LUIS
Y Calle	ENTRADA A COLONIA EL CERRITO
C.P.	63925
Referencia	ENTRADA A COLONIA EL CERRITO
Distritos Federales	
Distritos Locales	DISTRITO XVI

Observaciones SIN OBSERVACIONES

Tamaño Ancho: 5 metros, alto: 1.5 metros

Tipo Anuncio MUROS



Sistema Integral de Monitoreo de Espectaculares

Reporte de recorrido

Usuario pedro.torres Fecha Encuesta: 3/8/2017 1:56:24 PM

Id Encuesta: 126657 - Ticket:54858 - Estatus: Autorizado

Período Electoral	PRECAMPAÑA
Ámbito	Local
Partido Político	MOVIMIENTO CIUDADANO
Otro Partido	
Nombre Candidato	RAUL JOSE MEJIA GONZALEZ
Descripción del Cargo	GOBERNADOR
Otro Cargo	
Lema / Versión	SI AMAS A NAYARIT ERES BIENVENIDO

Entidad	NAYARIT
Municipio	AHUACATLÁN
Colonia	LA PICHANCHA
Calle	CARRETERA GUADALAJARA TEPIC
Número	SIN NUMERO
Entre calle	CARRETERA TEPIC AHUACATLAN
Y Calle	CARRETERA GUADALAJARA TEPIC
C.P.	63900
Referencia	ENTRONQUE
Distritos Federales	
Distritos Locales	DISTRITO XVI

Observaciones NINGUNA

Tamaño Ancho: 7 metros, alto: 3 metros

Tipo Anuncio PANORÁMICOS



Sistema Integral de Monitoreo de Espectaculares

Reporte de recorrido

Usuario pedro.torres Fecha Encuesta: 3/9/2017 1:33:33 PM

Id Encuesta: 126662 - Ticket:54860 - Estatus:Autorizado

Período Electoral	PRECAMPAÑA
Ámbito	Local
Partido Político	PARTIDO REVOLUCIONARIO INSTITUCIONAL
Otro Partido	
Nombre Candidato	NINGUNO
Descripción del Cargo	INSTITUCIONAL LOCAL
Otro Cargo	
Lema / Versión	SIGUE NAYARIT CONTIGO SE PUEDE

Entidad	NAYARIT
Municipio	IXTLÁN DEL RÍO
Colonia	ESTEBAN B. CALDERON
Calle	JUSTO BARAJAS
Número	SIN NUMERO
Entre calle	VOLCAN
Y Calle	CERRO DE LA CONTADORA
C.P.	63959
Referencia	SOBRE PUENTE
Distritos Federales	
Distritos Locales	DISTRITO XVI

Observaciones NINGUNA

Tamaño Ancho: 6 metros, alto: 4 metros

Tipo Anuncio PANORÁMICOS



Sistema Integral de Monitoreo de Espectaculares

Reporte de recorrido

Usuario pedro.torres Fecha Encuesta: 3/9/2017 1:41:10 PM

Id Encuesta: 126663 - Ticket:54860 - Estatus:Autorizado

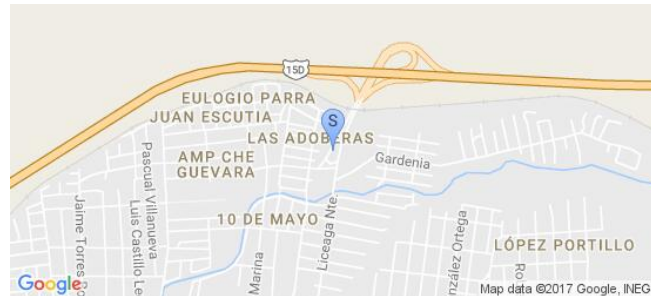
Período Electoral	PRECAMPAÑA
Ámbito	Local
Partido Político	MOVIMIENTO CIUDADANO
Otro Partido	
Nombre Candidato	RAUL JOSE MEJIA GONZALEZ
Descripción del Cargo	GOBERNADOR
Otro Cargo	
Lema / Versión	SI AMAS A NAYARIT ERES BIENVENIDO

Entidad	NAYARIT
Municipio	IXTLÁN DEL RÍO
Colonia	ADOBERAS
Calle	ENTRONQUE
Número	SIN NUMERO
Entre calle	CARRETERA TEPIC GUADALAJARA
Y Calle	LICEAGA
C.P.	63940
Referencia	INSTALADO EN LA ENTRADA DE EL MUNICIPIO POR LA ENTRADA DE AUTOPISTA
Distritos Federales	
Distritos Locales	DISTRITO XVI

Observaciones NINGUNA

Tamaño Ancho: 6 metros, alto: 4 metros

Tipo Anuncio PANORÁMICOS



Sistema Integral de Monitoreo de Espectaculares

Reporte de recorrido

Usuario pedro.torres Fecha Encuesta: 3/9/2017 2:42:11 PM

Id Encuesta: 126664 - Ticket:54860 - Estatus: Autorizado

Período Electoral	PRECAMPAÑA
Ámbito	Local
Partido Político	PARTIDO ACCIÓN NACIONAL
Otro Partido	
Nombre Candidato	ANTONIO ECHEVARRIA GARCIA
Descripción del Cargo	GOBERNADOR
Otro Cargo	
Lema / Versión	TOÑO ECHEVARRIA GOBERNADOR

Entidad	NAYARIT
Municipio	IXTLÁN DEL RÍO
Colonia	MESPA
Calle	CARRETERA INTERNACIONAL TEPIC GIADALAJARA
Número	SIN NUMERO
Entre calle	CARRETERA
Y Calle	CARRETERA
C.P.	63940
Referencia	A UN COSTADO DE UNA GASOLINERA
Distritos Federales	
Distritos Locales	DISTRITO XVI

Observaciones

Tamaño Ancho: 15 metros, alto: 1 metros

Tipo Anuncio MUROS



Sistema Integral de Monitoreo de Espectaculares

Reporte de recorrido

Usuario pedro.torres Fecha Encuesta: 3/9/2017 2:46:53 PM

Id Encuesta: 126665 - Ticket:54860 - Estatus: Autorizado

Período Electoral	PRECAMPAÑA
Ámbito	Local
Partido Político	PARTIDO ACCIÓN NACIONAL
Otro Partido	
Nombre Candidato	ANTONIO ECHEVARRIA GARCIA
Descripción del Cargo	GOBERNADOR
Otro Cargo	
Lema / Versión	TOÑO ECHEVARRIA GOBERNADOR

Entidad	NAYARIT
Municipio	IXTLÁN DEL RÍO
Colonia	MESPAN
Calle	CARRETERA INTERNACIONAL TEPIC GUADALAJARA
Número	SIN NUMERO
Entre calle	CARRETERA
Y Calle	CARRETERA
C.P.	63940
Referencia	A UN COSTADO DE ESTACION DE GAS LP GLOBAL GAS
Distritos Federales	
Distritos Locales	DISTRITO XVI

Observaciones NINGUNA

Tamaño Ancho: 8 metros, alto: 3 metros

Tipo Anuncio MUROS



Sistema Integral de Monitoreo de Espectaculares

Reporte de recorrido

Usuario alfonso.hernandezr Fecha Encuesta: 3/9/2017 1:26:43 PM

Id Encuesta: 126668 - Ticket:54863 - Estatus: Autorizado

Período Electoral	PRECAMPAÑA
Ámbito	Local
Partido Político	PARTIDO REVOLUCIONARIO INSTITUCIONAL
Otro Partido	
Nombre Candidato	MANUEL HUMBERTO COTA JIMENEZ
Descripción del Cargo	GOBERNADOR
Otro Cargo	
Lema / Versión	SOMOS LAS FORTALEZA DE NAYARIT

Entidad	NAYARIT
Municipio	ACAPONETA
Colonia	LAS MOJONERAS
Calle	CHAPULTEPEC
Número	S/N
Entre calle	AMADO NERVO
Y Calle	PROFESOR JOSE ALEMÁN SANCHEZ
C.P.	63400
Referencia	SALIDA A HUAJICORI
Distritos Federales	
Distritos Locales	DISTRITO I

Observaciones SON 3 PENDONES

Tamaño Ancho: 1 metros, alto: 2.5 metros

Tipo Anuncio MANTAS



Sistema Integral de Monitoreo de Espectaculares

Reporte de recorrido

Usuario alfonso.hernandezr Fecha Encuesta: 3/9/2017 1:32:04 PM

Id Encuesta: 126669 - Ticket:54863 - Estatus: Autorizado

Período Electoral	PRECAMPAÑA
Ámbito	Local
Partido Político	PARTIDO DE LA REVOLUCIÓN DEMOCRÁTICA
Otro Partido	
Nombre Candidato	NINGUNO
Descripción del Cargo	INSTITUCIONAL LOCAL
Otro Cargo	
Lema / Versión	PRD ESTA CONTIGO

Entidad	NAYARIT
Municipio	ACAPONETA
Colonia	LAS MOJONERAS
Calle	CHAPULTEPEC
Número	S/N
Entre calle	AMADO NERVO
Y Calle	PROF. JOSE ALEMÁN SÁNCHEZ
C.P.	63400
Referencia	SALIDA A HUAJICORI
Distritos Federales	
Distritos Locales	DISTRITO I

Observaciones

Tamaño Ancho: 8 metros, alto: 2 metros

Tipo Anuncio MUROS



Sistema Integral de Monitoreo de Espectaculares

Reporte de recorrido

Usuario alfonso.hernandezr Fecha Encuesta: 3/9/2017 1:42:09 PM

Id Encuesta: 126670 - Ticket:54863 - Estatus: Autorizado

Período Electoral	PRECAMPAÑA
Ámbito	Local
Partido Político	PARTIDO ACCIÓN NACIONAL
Otro Partido	
Nombre Candidato	NINGUNO
Descripción del Cargo	INSTITUCIONAL LOCAL
Otro Cargo	
Lema / Versión	CONTAMOS CONTIGO

Entidad	NAYARIT
Municipio	ACAPONETA
Colonia	LAS MOJONERAS
Calle	CHAPULTEPEC
Número	S/N
Entre calle	AMADO NERVO
Y Calle	PROF. JOSE ALEMAN SANCHEZ
C.P.	63400
Referencia	SALIDA A HUAJICORI
Distritos Federales	
Distritos Locales	DISTRITO I

Observaciones

Tamaño Ancho: 8 metros, alto: 2 metros



Tipo Anuncio MUROS



Sistema Integral de Monitoreo de Espectaculares

Reporte de recorrido

Usuario alfonso.hernandezr Fecha Encuesta: 3/9/2017 1:47:01 PM

Id Encuesta: 126671 - Ticket:54863 - Estatus: Autorizado

Período Electoral	PRECAMPAÑA
Ámbito	Local
Partido Político	MORENA
Otro Partido	
Nombre Candidato	NINGUNO
Descripción del Cargo	INSTITUCIONAL LOCAL
Otro Cargo	
Lema / Versión	LA ESPERANZA DE MEXICO

Entidad	NAYARIT
Municipio	ACAPONETA
Colonia	LAS MOJONERAS
Calle	CHAPULTEPEC
Número	S/N
Entre calle	AMADO NERVO
Y Calle	PROF. JOSE ALEMAN SANCHEZ
C.P.	63400
Referencia	SALIDA A HUAJICORI
Distritos Federales	
Distritos Locales	DISTRITO I

Observaciones

Tamaño Ancho: 19 metros, alto: 2 metros

Tipo Anuncio MUROS



Sistema Integral de Monitoreo de Espectaculares

Reporte de recorrido

Usuario alfonso.hernandezr Fecha Encuesta: 3/9/2017 2:31:41 PM

Id Encuesta: 126672 - Ticket:54863 - Estatus: Autorizado

Período Electoral	PRECAMPAÑA
Ámbito	Local
Partido Político	MOVIMIENTO CIUDADANO
Otro Partido	
Nombre Candidato	RAUL JOSE MEJIA GONZALEZ
Descripción del Cargo	GOBERNADOR
Otro Cargo	
Lema / Versión	SI AMAS A NAYARIT ERES BIENVENIDO

Entidad	NAYARIT
Municipio	ACAPONETA
Colonia	S/N
Calle	CARRETERA TECUALA ACAPONETA
Número	S/N
Entre calle	S/N
Y Calle	S/N
C.P.	63400
Referencia	ENTRONQUE CARRRTERA TEPIC MAZATLAN
Distritos Federales	
Distritos Locales	DISTRITO I

Observaciones

Tamaño Ancho: 9 metros, alto: 6 metros

Tipo Anuncio PANORÁMICOS



Sistema Integral de Monitoreo de Espectaculares

Reporte de recorrido

Usuario alfonso.hernandezr Fecha Encuesta: 3/9/2017 2:51:21 PM

Id Encuesta: 126673 - Ticket:54863 - Estatus:Autorizado

Período Electoral	PRECAMPAÑA
Ámbito	Local
Partido Político	PARTIDO ACCIÓN NACIONAL
Otro Partido	
Nombre Candidato	NINGUNO
Descripción del Cargo	INSTITUCIONAL LOCAL
Otro Cargo	
Lema / Versión	CONTIGO SE PUEDE

Entidad	NAYARIT
Municipio	ACAPONETA
Colonia	SIN NOMBRE
Calle	CARRETERA TECUALA ACAPONETA
Número	SN
Entre calle	SN
Y Calle	SN
C.P.	63400
Referencia	A 1 KM DE LA CASETA SEC ACAPONETA
Distritos Federales	
Distritos Locales	DISTRITO I

Observaciones ESPECTACULAR POR AMBOS LADOS

Tamaño Ancho: 9 metros, alto: 6 metros

Tipo Anuncio MUROS



Sistema Integral de Monitoreo de Espectaculares

Reporte de recorrido

Usuario oscar.barragan Fecha Encuesta: 3/8/2017 6:44:36 PM

Id Encuesta: 126681 - Ticket:54867 - Estatus:Autorizado

Período Electoral	PRECAMPAÑA
Ámbito	Local
Partido Político	MOVIMIENTO CIUDADANO
Otro Partido	
Nombre Candidato	NINGUNO
Descripción del Cargo	INSTITUCIONAL LOCAL
Otro Cargo	
Lema / Versión	PROPAGANDA INSTITUCIONAL

Entidad	NAYARIT
Municipio	DEL NAYAR
Colonia	CENTRO
Calle	SIN NOMBRE
Número	SIN NÚMERO
Entre calle	SIN NOMBRE
Y Calle	SIN NOMBRE
C.P.	63530
Referencia	A UN COSTADO DE UNA FERRETERÍA AL FINAL DE LAS CALLES PRINCIPALES DE LA LOCALIDAD. ENFRENTA DE DULCERIA BELLA
Distritos Federales	
Distritos Locales	DISTRITO III

Observaciones NINGUNA

Tamaño Ancho: 2.5 metros, alto: 2 metros

Tipo Anuncio MUROS



Sistema Integral de Monitoreo de Espectaculares

Reporte de recorrido

Usuario oscar.barragan Fecha Encuesta: 3/8/2017 6:52:08 PM

Id Encuesta: 126682 - Ticket:54867 - Estatus:Autorizado

Período Electoral	PRECAMPAÑA
Ámbito	Local
Partido Político	PARTIDO DE LA REVOLUCIÓN DEMOCRÁTICA
Otro Partido	
Nombre Candidato	NINGUNO
Descripción del Cargo	INSTITUCIONAL LOCAL
Otro Cargo	
Lema / Versión	NO LEGIBLE

Entidad	NAYARIT
Municipio	DEL NAYAR
Colonia	CENTRO
Calle	SIM NOMBRE
Número	SIN NÚMERO
Entre calle	SIN NOMBRE
Y Calle	SIN NOMBRE
C.P.	63530
Referencia	CERCA DEL COMITE MUNICIPAL MORENA Y DEL PRI
Distritos Federales	
Distritos Locales	DISTRITO III

Observaciones PROPAGANDA VANDALIZADA

Tamaño Ancho: 5 metros, alto: 2 metros

Tipo Anuncio MUROS



Sistema Integral de Monitoreo de Espectaculares

Reporte de recorrido

Usuario oscar.barragan Fecha Encuesta: 3/8/2017 6:58:09 PM

Id Encuesta: 126683 - Ticket:54867 - Estatus:Autorizado

Período Electoral	PRECAMPAÑA
Ámbito	Local
Partido Político	MORENA
Otro Partido	
Nombre Candidato	NINGUNO
Descripción del Cargo	INSTITUCIONAL LOCAL
Otro Cargo	
Lema / Versión	JUSTICIA SIN CORRUPCIÓN
Observaciones	CASA DEL PARTIDO POLÍTICO

Entidad	NAYARIT
Municipio	DEL NAYAR
Colonia	CENTRO
Calle	SIN NOMBRE
Número	SIN NÚMERO
Entre calle	CALLE PRINCIPAL DEL POBLADO
Y Calle	SIN NOMBRE
C.P.	63530
Referencia	CASA DE DOS PISOS
Distritos Federales	
Distritos Locales	DISTRITO III

Tamaño Ancho: .8 metros, alto: 1.2 metros

Tipo Anuncio PROPAGANDA UTILITARIA



Sistema Integral de Monitoreo de Espectaculares

Reporte de recorrido

Usuario oscar.barragan Fecha Encuesta: 3/8/2017 7:06:38 PM

Id Encuesta: 126684 - Ticket:54867 - Estatus:Autorizado

Período Electoral	PRECAMPAÑA
Ámbito	Local
Partido Político	PARTIDO REVOLUCIONARIO INSTITUCIONAL
Otro Partido	
Nombre Candidato	MANUEL HUMBERTO COTA JIMENEZ
Descripción del Cargo	GOBERNADOR
Otro Cargo	
Lema / Versión	SOMOS LA FORTALEZA DE NAYARIT

Entidad	NAYARIT
Municipio	DEL NAYAR
Colonia	CENTRO
Calle	SIN NOMBRE
Número	SIN NÚMERO
Entre calle	SIN NOMBRE
Y Calle	SIN NOMBRE
C.P.	63530
Referencia	CASA DE ADOBE EN ANDADOR PARA EL RIO
Distritos Federales	
Distritos Locales	DISTRITO III

Observaciones MENCIONA QUE ES PRECANDIDATO A GOBERNADOR

Tamaño Ancho: 1.5 metros, alto: .8 metros

Tipo Anuncio PROPAGANDA UTILITARIA



Sistema Integral de Monitoreo de Espectaculares

Reporte de recorrido

Usuario oscar.barragan Fecha Encuesta: 3/9/2017 11:09:47 AM

Id Encuesta: 126685 - Ticket:54867 - Estatus:Autorizado

Período Electoral	PRECAMPAÑA
Ámbito	Local
Partido Político	MOVIMIENTO CIUDADANO
Otro Partido	
Nombre Candidato	NINGUNO
Descripción del Cargo	INSTITUCIONAL LOCAL
Otro Cargo	
Lema / Versión	PROPAGANDA INSTITUCIONAL

Entidad	NAYARIT
Municipio	DEL NAYAR
Colonia	SIN NOMBRE
Calle	CARRETERA JESUS MARIA LA GUERRA
Número	SIN NÚMERO
Entre calle	SIN NOMBRE
Y Calle	SIN NOMBRE
C.P.	63530
Referencia	BARDA DE PIEDRA JUNTO A NEGOCIO ANTOJITOS MEDINA
Distritos Federales	
Distritos Locales	DISTRITO III

Observaciones NINGUNA

Tamaño Ancho: 1.6 metros, alto: 1.2 metros

Tipo Anuncio MUROS



Sistema Integral de Monitoreo de Espectaculares

Reporte de recorrido

Usuario oscar.barragan Fecha Encuesta: 3/9/2017 1:40:05 PM

Id Encuesta: 126686 - Ticket:54867 - Estatus:Autorizado

Período Electoral	PRECAMPAÑA
Ámbito	Local
Partido Político	MOVIMIENTO CIUDADANO
Otro Partido	
Nombre Candidato	RAUL JOSE MEJIA GONZALEZ
Descripción del Cargo	GOBERNADOR
Otro Cargo	
Lema / Versión	RAUL MEJIA PRECANDIDATO A GOBERNADOR

Entidad	NAYARIT
Municipio	DEL NAYAR
Colonia	BARRIO EL GUADALUPE
Calle	CARRETERA JESUS MARIA LA GUERRA
Número	SIN NÚMERO
Entre calle	SIN NOMBRE
Y Calle	SIN NOMBRE
C.P.	63530
Referencia	AL FINAL DEL PUENTE QUE CRUZA EL RIO
Distritos Federales	
Distritos Locales	DISTRITO III

Observaciones PROPAGANDA PINTADA EN DOS INMUEBLES

Tamaño Ancho: 2.5 metros, alto: 2 metros

Tipo Anuncio MUROS



Sistema Integral de Monitoreo de Espectaculares

Reporte de recorrido

Usuario oscar.barragan Fecha Encuesta: 3/9/2017 1:52:27 PM

Id Encuesta: 126687 - Ticket:54867 - Estatus:Autorizado

Período Electoral	PRECAMPAÑA
Ámbito	Local
Partido Político	MOVIMIENTO CIUDADANO
Otro Partido	
Nombre Candidato	RAUL JOSE MEJIA GONZALEZ
Descripción del Cargo	GOBERNADOR
Otro Cargo	
Lema / Versión	RAUL MEJIA PRECANDIDATO A GOBERNADOR

Entidad	NAYARIT
Municipio	DEL NAYAR
Colonia	CENTRO
Calle	SIN NOMBRE
Número	SIN NÚMERO
Entre calle	SIN NOMBRE
Y Calle	SIN NOMBRE
C.P.	63530
Referencia	EN LA CALLE DE AL LADO ESTA EL RESTAURANTE EL CAZADOR
Distritos Federales	
Distritos Locales	DISTRITO III

Observaciones CASA DE ADOBE ABANDONADA

Tamaño Ancho: 4 metros, alto: 2 metros



Tipo Anuncio MUROS



Sistema Integral de Monitoreo de Espectaculares

Reporte de recorrido

Usuario oscar.barragan Fecha Encuesta: 3/9/2017 3:35:47 PM

Id Encuesta: 126688 - Ticket:54867 - Estatus:Autorizado

Período Electoral	PRECAMPAÑA
Ámbito	Local
Partido Político	MOVIMIENTO CIUDADANO
Otro Partido	
Nombre Candidato	NINGUNO
Descripción del Cargo	INSTITUCIONAL LOCAL
Otro Cargo	
Lema / Versión	PROPAGANDA INSTITUCIONAL

Entidad	NAYARIT
Municipio	DEL NAYAR
Colonia	SIN NOMBRE
Calle	CARRETERA A JESÚS MARÍA
Número	SIN NUMERO
Entre calle	SIN NOMBRE
Y Calle	SIN NOMBRE
C.P.	63530
Referencia	CASA A 300 MTS DE LA ENTRADA A LA LOCALIDAD
Distritos Federales	
Distritos Locales	DISTRITO III

Observaciones NINGUNA

Tamaño Ancho: 2 metros, alto: 1.5 metros

Tipo Anuncio MUROS



Sistema Integral de Monitoreo de Espectaculares

Reporte de recorrido

Usuario oscar.barragan Fecha Encuesta: 3/9/2017 3:42:28 PM

Id Encuesta: 126689 - Ticket:54867 - Estatus: Autorizado

Período Electoral	PRECAMPAÑA
Ámbito	Local
Partido Político	PARTIDO ACCIÓN NACIONAL
Otro Partido	
Nombre Candidato	NINGUNO
Descripción del Cargo	INSTITUCIONAL LOCAL
Otro Cargo	
Lema / Versión	YA VIENE LO MEJOR EL NAYAR LO VALE

Entidad	NAYARIT
Municipio	DEL NAYAR
Colonia	SIN NOMBRE
Calle	CARRETERA A JESUS MARÍA
Número	SIN NUMERO
Entre calle	SIN NOMBRE
Y Calle	SIN NOMBRE
C.P.	63530
Referencia	ARRIBA DE UNA CADA AZUL A 150 MTS DE LA ENTRAFA A LA COMUNIDAD
Distritos Federales	
Distritos Locales	DISTRITO III

Observaciones NINGUNA

Tamaño Ancho: 3.5 metros, alto: 2 metros



Tipo Anuncio MUROS



Sistema Integral de Monitoreo de Espectaculares

Reporte de recorrido

Usuario oscar.barragan Fecha Encuesta: 3/9/2017 11:01:19 AM

Id Encuesta: 126691 - Ticket:54868 - Estatus: Autorizado

Período Electoral	PRECAMPAÑA
Ámbito	Local
Partido Político	MOVIMIENTO CIUDADANO
Otro Partido	
Nombre Candidato	NINGUNO
Descripción del Cargo	INSTITUCIONAL LOCAL
Otro Cargo	
Lema / Versión	MOVIMIENTO CIUDADANO

Entidad	NAYARIT
Municipio	DEL NAYAR
Colonia	SIN NOMBRE
Calle	CARRETERA JESUS MARÍA A LA GUERRA
Número	S/N
Entre calle	SIN NOMBRE
Y Calle	SIN NOMBRE
C.P.	63530
Referencia	EN LA CURVA
Distritos Federales	
Distritos Locales	DISTRITO III

Observaciones NO

Tamaño Ancho: 4 metros, alto: 1.6 metros

Tipo Anuncio MUROS



Sistema Integral de Monitoreo de Espectaculares
Reporte de recorrido

Usuario oscar.barragan Fecha Encuesta: 3/9/2017 12:22:58 PM

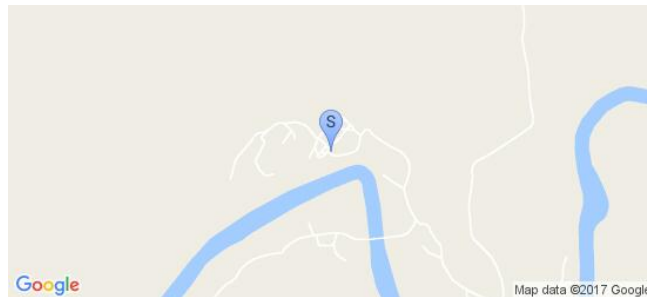
Id Encuesta: 126692 - Ticket:54868 - Estatus:Autorizado

Período Electoral	PRECAMPAÑA
Ámbito	Local
Partido Político	MORENA
Otro Partido	
Nombre Candidato	NINGUNO
Descripción del Cargo	INSTITUCIONAL LOCAL
Otro Cargo	
Lema / Versión	JUSTICIA SIN CORRUPCION, AFILIATE A MORENA

Entidad	NAYARIT
Municipio	DEL NAYAR
Colonia	SAN FRANCISCO
Calle	SIN NOMBRE
Número	SN
Entre calle	SIN NOMBRE
Y Calle	SIN NOMBRE
C.P.	63530
Referencia	EN EL JARDIN DE NIÑOS
Distritos Federales	
Distritos Locales	DISTRITO III

Observaciones NO

Tamaño Ancho: .8 metros, alto: 1 metros

Tipo Anuncio PROPAGANDA UTILITARIA


Sistema Integral de Monitoreo de Espectaculares

Reporte de recorrido

Usuario oscar.barragan Fecha Encuesta: 3/9/2017 12:28:51 PM

Id Encuesta: 126693 - Ticket:54868 - Estatus:Autorizado

Período Electoral	PRECAMPAÑA
Ámbito	Local
Partido Político	PARTIDO REVOLUCIONARIO INSTITUCIONAL
Otro Partido	
Nombre Candidato	NINGUNO
Descripción del Cargo	INSTITUCIONAL LOCAL
Otro Cargo	
Lema / Versión	TRANSFORMANDO A MEXICO

Entidad	NAYARIT
Municipio	DEL NAYAR
Colonia	SAN FRANCISCO
Calle	SIN NOMBRE
Número	SN
Entre calle	SIN NOMBRE
Y Calle	SIN NOMBRE
C.P.	63530
Referencia	POR EL JARDIN DE NIÑOS
Distritos Federales	
Distritos Locales	DISTRITO III

Observaciones NO

Tamaño Ancho: 3 metros, alto: 1.4 metros

Tipo Anuncio MUROS



Sistema Integral de Monitoreo de Espectaculares
Reporte de recorrido

Usuario oscar.barragan Fecha Encuesta: 3/9/2017 12:32:28 PM

Id Encuesta: 126694 - Ticket:54868 - Estatus:Autorizado

Período Electoral	PRECAMPAÑA
Ámbito	Local
Partido Político	PARTIDO REVOLUCIONARIO INSTITUCIONAL
Otro Partido	
Nombre Candidato	NINGUNO
Descripción del Cargo	INSTITUCIONAL LOCAL
Otro Cargo	
Lema / Versión	TRANSFORMANDO A MEXICO

Entidad	NAYARIT
Municipio	DEL NAYAR
Colonia	SAN FRANCISCO
Calle	SIN NOMBRE
Número	SN
Entre calle	SIN NOMBRE
Y Calle	SIN NOMBRE
C.P.	63530
Referencia	JUNTO A FARMACIA COMUNITARIA MIXTA
Distritos Federales	
Distritos Locales	DISTRITO III

Observaciones NO

Tamaño Ancho: 2.5 metros, alto: 1.3 metros

Tipo Anuncio MUROS


Sistema Integral de Monitoreo de Espectaculares

Reporte de recorrido

Usuario oscar.barragan Fecha Encuesta: 3/9/2017 12:36:05 PM

Id Encuesta: 126695 - Ticket:54868 - Estatus: Autorizado

Período Electoral	PRECAMPAÑA
Ámbito	Local
Partido Político	PARTIDO REVOLUCIONARIO INSTITUCIONAL
Otro Partido	
Nombre Candidato	NINGUNO
Descripción del Cargo	INSTITUCIONAL LOCAL
Otro Cargo	
Lema / Versión	TRANSFORMANDO A MEXICO

Entidad	NAYARIT
Municipio	DEL NAYAR
Colonia	SAN FRANCISCO
Calle	SIN NOMBRE
Número	SN
Entre calle	SIN NOMBRE
Y Calle	SIN NOMBRE
C.P.	63530
Referencia	POR LA UNIDAD MEDICA REGIONAL DEL IMSS
Distritos Federales	
Distritos Locales	DISTRITO III

Observaciones NO

Tamaño Ancho: 5 metros, alto: 1.6 metros

Tipo Anuncio MUROS



Sistema Integral de Monitoreo de Espectaculares

Reporte de recorrido

Usuario oscar.barragan Fecha Encuesta: 3/9/2017 1:05:43 PM

Id Encuesta: 126696 - Ticket:54868 - Estatus:Autorizado

Período Electoral	PRECAMPAÑA
Ámbito	Local
Partido Político	PARTIDO REVOLUCIONARIO INSTITUCIONAL
Otro Partido	
Nombre Candidato	MANUEL HUMBERTO COTA JIMENEZ
Descripción del Cargo	GOBERNADOR
Otro Cargo	
Lema / Versión	SOMOS LA FORTALEZA DE NAYARIT
Observaciones	LEYENDA PRECANDIDATO A GOBERNADOR

Entidad	NAYARIT
Municipio	DEL NAYAR
Colonia	BARRIO DE GUADALUPE
Calle	CARRETERA JESUS MARIA A LA GUERRA
Número	SN
Entre calle	SIN NOMBRE
Y Calle	SIN NOMBRE
C.P.	63530
Referencia	NO
Distritos Federales	
Distritos Locales	DISTRITO III

Tamaño Ancho: 1.2 metros, alto: .6 metros



Tipo Anuncio PROPAGANDA UTILITARIA



Sistema Integral de Monitoreo de Espectaculares

Reporte de recorrido

Usuario oscar.barragan Fecha Encuesta: 3/9/2017 1:39:34 PM

Id Encuesta: 126697 - Ticket:54868 - Estatus:Autorizado

Período Electoral	PRECAMPAÑA
Ámbito	Local
Partido Político	PARTIDO REVOLUCIONARIO INSTITUCIONAL
Otro Partido	
Nombre Candidato	NINGUNO
Descripción del Cargo	INSTITUCIONAL LOCAL
Otro Cargo	
Lema / Versión	TRANSFORMANDO A MEXICO

Entidad	NAYARIT
Municipio	DEL NAYAR
Colonia	JESUS MARIA
Calle	CARRETERA JESUS MARIA A LA GUERRA
Número	SN
Entre calle	SIN NOMBRE
Y Calle	SIN NOMBRE
C.P.	63530
Referencia	POR EL PUENTE
Distritos Federales	
Distritos Locales	DISTRITO III

Observaciones NO

Tamaño Ancho: 3 metros, alto: 1.7 metros

Tipo Anuncio MUROS



Sistema Integral de Monitoreo de Espectaculares

Reporte de recorrido

Usuario oscar.barragan Fecha Encuesta: 3/9/2017 1:52:08 PM

Id Encuesta: 126698 - Ticket:54868 - Estatus:Autorizado

Período Electoral PRECAMPAÑA
Ámbito Local

Partido Político MOVIMIENTO CIUDADANO
Otro Partido
Nombre Candidato NINGUNO
Descripción del Cargo INSTITUCIONAL LOCAL
Otro Cargo
Lema / Versión MOVIMIENTO CIUDADANO

Observaciones NO

Entidad NAYARIT
Municipio DEL NAYAR
Colonia CENTRO JESUS MARIA
Calle SIN NOMBRE
Número SN
Entre calle SIN NOMBRE
Y Calle SIN NOMBRE
C.P. 63530
Referencia POR RESTAURANTE EL CAZADOR
Distritos Federales
Distritos Locales DISTRITO III

Tamaño Ancho: 1.7 metros, alto: 1.7 metros



Tipo Anuncio MUROS



Sistema Integral de Monitoreo de Espectaculares

Reporte de recorrido

Usuario oscar.barragan Fecha Encuesta: 3/8/2017 4:16:44 PM

Id Encuesta: 126711 - Ticket:54871 - Estatus: Autorizado

Período Electoral	PRECAMPAÑA
Ámbito	Local
Partido Político	MOVIMIENTO CIUDADANO
Otro Partido	
Nombre Candidato	NINGUNO
Descripción del Cargo	INSTITUCIONAL LOCAL
Otro Cargo	
Lema / Versión	MOVIMIENTO CIUDADANO

Entidad	NAYARIT
Municipio	DEL NAYAR
Colonia	CENTRO
Calle	SIN NOMBRE
Número	SIN NUMERO
Entre calle	SIN NOMBRE
Y Calle	SIN NOMBRE
C.P.	63530
Referencia	BARDA DE UN LOCAL DE COMIDA
Distritos Federales	
Distritos Locales	DISTRITO III

Observaciones HAY PROPAGANDA DE PAN A UN LADO

Tamaño Ancho: 3.5 metros, alto: 1.7 metros

Tipo Anuncio MUROS



Sistema Integral de Monitoreo de Espectaculares

Reporte de recorrido

Usuario oscar.barragan Fecha Encuesta: 3/8/2017 4:23:08 PM

Id Encuesta: 126712 - Ticket:54871 - Estatus:Autorizado

Período Electoral PRECampaña
Ámbito Local

Partido Político PARTIDO ACCIÓN NACIONAL
Otro Partido
Nombre Candidato NINGUNO
Descripción del Cargo INSTITUCIONAL LOCAL
Otro Cargo
Lema / Versión YA! VIENE LO MEJOR

Observaciones JUNTO A ANUNCIO DE MOVIMIENTO CIUDADANO

Entidad Nayarit
Municipio DEL Nayar
Colonia CENTRO
Calle SIN NOMBRE
Número S/N
Entre calle X
Y Calle Y
C.P. 63546
Referencia CERCA DE FARMACIA DEL Nayar
Distritos Federales
Distritos Locales DISTRITO III

Tamaño Ancho: 3 metros, alto: 1.7 metros



Tipo Anuncio MUROS



Sistema Integral de Monitoreo de Espectaculares

Reporte de recorrido

Usuario oscar.barragan Fecha Encuesta: 3/8/2017 5:53:51 PM

Id Encuesta: 126713 - Ticket:54871 - Estatus:Autorizado

Período Electoral	PRECAMPAÑA
Ámbito	Local
Partido Político	MOVIMIENTO CIUDADANO
Otro Partido	
Nombre Candidato	NINGUNO
Descripción del Cargo	INSTITUCIONAL LOCAL
Otro Cargo	
Lema / Versión	MOVIMIENTO CIUDADANO
Observaciones	PROPAGANDA INSTITUCIONAL

Entidad	NAYARIT
Municipio	DEL NAYAR
Colonia	MOLOLOA
Calle	PRINCIPAL
Número	S/N
Entre calle	X
Y Calle	Y
C.P.	63530
Referencia	A UN COSTADO DEL CENTRO DE SALUD
Distritos Federales	
Distritos Locales	DISTRITO III

Tamaño Ancho: 3 metros, alto: 1.5 metros

Tipo Anuncio MUROS



Sistema Integral de Monitoreo de Espectaculares

Reporte de recorrido

Usuario oscar.barragan Fecha Encuesta: 3/8/2017 5:59:57 PM

Id Encuesta: 126714 - Ticket:54871 - Estatus:Autorizado

Período Electoral	PRECAMPAÑA
Ámbito	Local
Partido Político	PARTIDO DE LA REVOLUCIÓN DEMOCRÁTICA
Otro Partido	
Nombre Candidato	NINGUNO
Descripción del Cargo	INSTITUCIONAL LOCAL
Otro Cargo	
Lema / Versión	LUCHAMOS POR UN SALARIO JUSTO Y DIGNO

Entidad	NAYARIT
Municipio	DEL NAYAR
Colonia	MOLOLOA
Calle	PRINCIPAL
Número	S/N
Entre calle	X
Y Calle	Y
C.P.	63530
Referencia	A UN COSTADO DEL CENTRO DE SALUD
Distritos Federales	
Distritos Locales	DISTRITO III

Observaciones A UN COSTADO DEL CENTRO DE SALUD

Tamaño Ancho: 6 metros, alto: 1.8 metros

Tipo Anuncio MUROS



Sistema Integral de Monitoreo de Espectaculares

Reporte de recorrido

Usuario oscar.barragan Fecha Encuesta: 3/8/2017 6:09:39 PM

Id Encuesta: 126715 - Ticket:54871 - Estatus:Autorizado

Período Electoral	PRECAMPAÑA
Ámbito	Local
Partido Político	MORENA
Otro Partido	
Nombre Candidato	NINGUNO
Descripción del Cargo	INSTITUCIONAL LOCAL
Otro Cargo	
Lema / Versión	JUSTICIA SIN CORRUPCION, AFILIATE A MORENA


Entidad	NAYARIT
Municipio	DEL NAYAR
Colonia	MOLOLOA
Calle	SIN NOMBRE
Número	S/N
Entre calle	X
Y Calle	Y
C.P.	63530
Referencia	EN LA CUCHILLA
Distritos Federales	
Distritos Locales	DISTRITO III

Observaciones

Tamaño Ancho: .7 metros, alto: 1.3 metros



Tipo Anuncio PROPAGANDA UTILITARIA



Sistema Integral de Monitoreo de Espectaculares

Reporte de recorrido

Usuario oscar.barragan Fecha Encuesta: 3/8/2017 6:15:23 PM

Id Encuesta: 126716 - Ticket:54871 - Estatus:Autorizado

Período Electoral	PRECAMPAÑA
Ámbito	Local
Partido Político	MOVIMIENTO CIUDADANO
Otro Partido	
Nombre Candidato	RAÚL JOSE MEJÍA GONZALEZ
Descripción del Cargo	GOBERNADOR
Otro Cargo	
Lema / Versión	PRECANDIDATO A GOBERNADOR

Entidad	NAYARIT
Municipio	DEL NAYAR
Colonia	MOLOLOA
Calle	SIN NOMBRE
Número	S/N
Entre calle	X
Y Calle	Y
C.P.	63530
Referencia	ENTRADA AL PUEBLO FRENTE A TALLER MECANICO
Distritos Federales	
Distritos Locales	DISTRITO III

Observaciones ENTRADA AL PUEBLO FRENTE A TALLER MECANICO

Tamaño Ancho: 6 metros, alto: 1.6 metros

Tipo Anuncio MUROS



Sistema Integral de Monitoreo de Espectaculares

Reporte de recorrido

Usuario oscar.barragan Fecha Encuesta: 3/8/2017 6:24:03 PM

Id Encuesta: 126717 - Ticket:54871 - Estatus: Autorizado

Período Electoral	PRECAMPAÑA
Ámbito	Local
Partido Político	MOVIMIENTO CIUDADANO
Otro Partido	
Nombre Candidato	NINGUNO
Descripción del Cargo	INSTITUCIONAL LOCAL
Otro Cargo	
Lema / Versión	MOVIMIENTO CIUDADANO

Entidad	NAYARIT
Municipio	DEL NAYAR
Colonia	CENTRO
Calle	SIN NOMBRE
Número	S/N
Entre calle	X
Y Calle	Y
C.P.	63530
Referencia	MATERIALES BORJAS, CONTRAESQUINA DE MOVIMIENTO CIUDADANO
Distritos Federales	
Distritos Locales	DISTRITO III

Observaciones NO

Tamaño Ancho: 2 metros, alto: 1.4 metros



Tipo Anuncio MUROS



Sistema Integral de Monitoreo de Espectaculares

Reporte de recorrido

Usuario oscar.barragan Fecha Encuesta: 3/8/2017 6:30:01 PM

Id Encuesta: 126718 - Ticket:54871 - Estatus:Autorizado

Período Electoral	PRECAMPAÑA
Ámbito	Local
Partido Político	PARTIDO ACCIÓN NACIONAL
Otro Partido	
Nombre Candidato	NINGUNO
Descripción del Cargo	INSTITUCIONAL LOCAL
Otro Cargo	
Lema / Versión	YA! VIENE LO MEJOR, EL NAYAR LO VALE

Entidad	NAYARIT
Municipio	DEL NAYAR
Colonia	CENTRO
Calle	SIN NOMBRE
Número	S/N
Entre calle	X
Y Calle	Y
C.P.	63530
Referencia	POR RESTAURANT Y MARISCOS MI LINDO NAYARIT
Distritos Federales	
Distritos Locales	DISTRITO III

Observaciones NO

Tamaño Ancho: 3.5 metros, alto: 1.7 metros



Tipo Anuncio MUROS



Sistema Integral de Monitoreo de Espectaculares

Reporte de recorrido

Usuario oscar.barragan Fecha Encuesta: 3/8/2017 6:33:53 PM

Id Encuesta: 126719 - Ticket:54871 - Estatus:Autorizado

Período Electoral	PRECAMPAÑA
Ámbito	Local
Partido Político	MOVIMIENTO CIUDADANO
Otro Partido	
Nombre Candidato	RAÚL JOSE MEJÍA GONZALEZ
Descripción del Cargo	GOBERNADOR
Otro Cargo	
Lema / Versión	RAÚL MEJÍA PRECANDIDATO A GOBERNADOR

Entidad	NAYARIT
Municipio	DEL NAYAR
Colonia	CENTRO
Calle	ALAGUN, PATIO DE LOS MOROS
Número	S/N
Entre calle	X
Y Calle	Y
C.P.	63530
Referencia	EN EL CENTRO, PLAZA DE TIERRA TERRENO
Distritos Federales	
Distritos Locales	DISTRITO III

Observaciones NO

Tamaño Ancho: 2 metros, alto: 1.8 metros



Tipo Anuncio MUROS



Sistema Integral de Monitoreo de Espectaculares

Reporte de recorrido

Usuario pedro.torres Fecha Encuesta: 3/10/2017 12:57:30 PM

Id Encuesta: 126730 - Ticket:54873 - Estatus:Autorizado

Período Electoral	PRECAMPAÑA
Ámbito	Local
Partido Político	PARTIDO REVOLUCIONARIO INSTITUCIONAL
Otro Partido	
Nombre Candidato	NINGUNO
Descripción del Cargo	INSTITUCIONAL LOCAL
Otro Cargo	
Lema / Versión	#SOMOS PRI

Entidad	NAYARIT
Municipio	ROSAMORADA
Colonia	ENTRADA
Calle	FERROCARRIL
Número	SIN NUMERO
Entre calle	INSURGENTES
Y Calle	YUCATAN
C.P.	63630
Referencia	ESQUINA A 100 METROS DE EL ARCO DE ENTRADA
Distritos Federales	
Distritos Locales	DISTRITO II

Observaciones NINGUNA

Tamaño Ancho: 17 metros, alto: 2 metros

Tipo Anuncio MUROS



Sistema Integral de Monitoreo de Espectaculares

Reporte de recorrido

Usuario pedro.torres Fecha Encuesta: 3/10/2017 1:04:12 PM

Id Encuesta: 126731 - Ticket:54873 - Estatus:Autorizado

Período Electoral	PRECAMPAÑA
Ámbito	Local
Partido Político	PARTIDO REVOLUCIONARIO INSTITUCIONAL
Otro Partido	
Nombre Candidato	NINGUNO
Descripción del Cargo	INSTITUCIONAL LOCAL
Otro Cargo	
Lema / Versión	#SOMOS PRI

Entidad	NAYARIT
Municipio	ROSAMORADA
Colonia	INSURGENTES
Calle	INSURGENTES
Número	SIN NUNERO
Entre calle	FERROCARRIL
Y Calle	VENUSTIANO CARRANZA
C.P.	63630
Referencia	CALLE PRINCIPAL
Distritos Federales	
Distritos Locales	DISTRITO II

Observaciones NINGUNA

Tamaño Ancho: 6 metros, alto: 1.8 metros

Tipo Anuncio MUROS



Sistema Integral de Monitoreo de Espectaculares

Reporte de recorrido

Usuario pedro.torres Fecha Encuesta: 3/10/2017 1:23:35 PM

Id Encuesta: 126732 - Ticket:54873 - Estatus: Autorizado

Período Electoral	PRECAMPAÑA
Ámbito	Local
Partido Político	PARTIDO REVOLUCIONARIO INSTITUCIONAL
Otro Partido	
Nombre Candidato	NINGUNO
Descripción del Cargo	INSTITUCIONAL LOCAL
Otro Cargo	
Lema / Versión	#SOMOS PRI

Entidad	NAYARIT
Municipio	ROSAMORADA
Colonia	CENTRO
Calle	JALISCO
Número	SIN NUMERO
Entre calle	BELISARIO DOMINGUES
Y Calle	SINALOA
C.P.	63630
Referencia	BARDA A UN COSTADO DE CASA DE DOS PISOS COLOR CAFE Y NARANJA
Distritos Federales	
Distritos Locales	DISTRITO II

Observaciones NINGUNA

Tamaño Ancho: 9 metros, alto: 2 metros

Tipo Anuncio MUROS



Sistema Integral de Monitoreo de Espectaculares

Reporte de recorrido

Usuario pedro.torres Fecha Encuesta: 3/10/2017 1:34:11 PM

Id Encuesta: 126733 - Ticket:54873 - Estatus: Autorizado

Período Electoral	PRECAMPAÑA
Ámbito	Local
Partido Político	PARTIDO REVOLUCIONARIO INSTITUCIONAL
Otro Partido	
Nombre Candidato	NINGUNO
Descripción del Cargo	INSTITUCIONAL LOCAL
Otro Cargo	
Lema / Versión	#SOMOSPRI

Entidad	NAYARIT
Municipio	ROSAMORADA
Colonia	CENTRO
Calle	MEXICO
Número	SIN NUMERO
Entre calle	ABASOLO
Y Calle	BELISARIO DOMINGUES
C.P.	63630
Referencia	MURO INSTALADO FRENTE A REFACCIONES Y SERVICIOS RUBALCAVA
Distritos Federales	
Distritos Locales	DISTRITO II

Observaciones NINGUNA

Tamaño Ancho: 5.7 metros, alto: 1.9 metros

Tipo Anuncio MUROS



Sistema Integral de Monitoreo de Espectaculares

Reporte de recorrido

Usuario pedro.torres Fecha Encuesta: 3/10/2017 1:38:26 PM

Id Encuesta: 126734 - Ticket:54873 - Estatus: Autorizado

Período Electoral	PRECAMPAÑA
Ámbito	Local
Partido Político	PARTIDO REVOLUCIONARIO INSTITUCIONAL
Otro Partido	
Nombre Candidato	NINGUNO
Descripción del Cargo	INSTITUCIONAL LOCAL
Otro Cargo	
Lema / Versión	#SOMOS PRI

Entidad	NAYARIT
Municipio	ROSAMORADA
Colonia	CENTRO
Calle	BELISARIO DOMINGUEZ
Número	SIN NUMERO
Entre calle	MEXICO
Y Calle	JUAREZ
C.P.	63630
Referencia	UBICADA A UN COSTADO DE UNA CASA HABITACION COLOR VERDE Y TINTO
Distritos Federales	
Distritos Locales	DISTRITO II

Observaciones NINGUNA

Tamaño Ancho: 6.9 metros, alto: 2.2 metros

Tipo Anuncio MUROS



Sistema Integral de Monitoreo de Espectaculares

Reporte de recorrido

Usuario pedro.torres Fecha Encuesta: 3/10/2017 1:42:57 PM

Id Encuesta: 126735 - Ticket:54873 - Estatus: Autorizado

Período Electoral	PRECAMPAÑA
Ámbito	Local
Partido Político	PARTIDO REVOLUCIONARIO INSTITUCIONAL
Otro Partido	
Nombre Candidato	NINGUNO
Descripción del Cargo	INSTITUCIONAL LOCAL
Otro Cargo	
Lema / Versión	#SOMOS PRI

Entidad	NAYARIT
Municipio	ROSAMORADA
Colonia	CENTRO
Calle	ABASOLO
Número	SIN NUMERO
Entre calle	JUÁREZ
Y Calle	MEXICO
C.P.	63630
Referencia	BARDA EN LOCAL ABANDONADO
Distritos Federales	
Distritos Locales	DISTRITO II

Observaciones NINGUNA

Tamaño Ancho: 8.1 metros, alto: 2 metros

Tipo Anuncio MUROS



Sistema Integral de Monitoreo de Espectaculares

Reporte de recorrido

Usuario pedro.torres Fecha Encuesta: 3/10/2017 1:49:33 PM

Id Encuesta: 126736 - Ticket:54873 - Estatus: Autorizado

Período Electoral	PRECAMPAÑA
Ámbito	Local
Partido Político	PARTIDO REVOLUCIONARIO INSTITUCIONAL
Otro Partido	
Nombre Candidato	NINGUNO
Descripción del Cargo	INSTITUCIONAL LOCAL
Otro Cargo	
Lema / Versión	#SOMOS PRI

Entidad	NAYARIT
Municipio	ROSAMORADA
Colonia	INSURGENTES
Calle	QUERETARO
Número	SIN NUMERO
Entre calle	INSURGENTES
Y Calle	YUCATAN
C.P.	63630
Referencia	BARDA UBICADA AL CENTRO DE LA CUADRA
Distritos Federales	
Distritos Locales	DISTRITO II

Observaciones NINGUNA

Tamaño Ancho: 6.4 metros, alto: 1.6 metros

Tipo Anuncio MUROS



Sistema Integral de Monitoreo de Espectaculares

Reporte de recorrido

Usuario david.ponce Fecha Encuesta: 3/10/2017 12:10:29 PM

Id Encuesta: 126777 - Ticket:54878 - Estatus:Autorizado


Período Electoral	PRECAMPAÑA
Ámbito	Local
Partido Político	PARTIDO REVOLUCIONARIO INSTITUCIONAL
Otro Partido	
Nombre Candidato	JUAN RAMON CERVANTES GOMEZ
Descripción del Cargo	GOBERNADOR
Otro Cargo	
Lema / Versión	EXPERIENCIA QUE UNE

Entidad	NAYARIT
Municipio	TEPIC
Colonia	INDEPENDENCIA
Calle	ALHÓNDIGA DE GRANADITAS
Número	SN
Entre calle	YESCA
Y Calle	JACARANDAS
C.P.	63135
Referencia	AUN COSTADO DE VOLKS CASTRO
Distritos Federales	
Distritos Locales	DISTRITO VI

Observaciones

Tamaño Ancho: 7 metros, alto: 5 metros

Tipo Anuncio PANORÁMICOS



Sistema Integral de Monitoreo de Espectaculares

Reporte de recorrido

Usuario david.ponce Fecha Encuesta: 3/10/2017 12:42:02 PM

Id Encuesta: 126778 - Ticket:54878 - Estatus:Autorizado

Período Electoral	PRECAMPAÑA
Ámbito	Local
Partido Político	MORENA
Otro Partido	
Nombre Candidato	NINGUNO
Descripción del Cargo	INSTITUCIONAL LOCAL
Otro Cargo	
Lema / Versión	TEPIC ES MORENA

Entidad	NAYARIT
Municipio	TEPIC
Colonia	EL RODEO
Calle	MORELOS
Número	SN
Entre calle	3
Y Calle	2
C.P.	63060
Referencia	FARMACIA SANTA MARIA
Distritos Federales	
Distritos Locales	DISTRITO VI

Observaciones

Tamaño Ancho: 14 metros, alto: 3 metros

Tipo Anuncio MUROS



Sistema Integral de Monitoreo de Espectaculares

Reporte de recorrido

Usuario david.ponce Fecha Encuesta: 3/10/2017 1:32:44 PM

Id Encuesta: 126779 - Ticket:54878 - Estatus: Autorizado

Período Electoral	PRECAMPAÑA
Ámbito	Local
Partido Político	COALICIÓN PAN-PRD-PT
Otro Partido	
Nombre Candidato	ANTONIO ECHEVARRIA GARCIA
Descripción del Cargo	GOBERNADOR
Otro Cargo	
Lema / Versión	PRECANDIDATO A GOBERNADOR

Entidad	NAYARIT
Municipio	TEPIC
Colonia	EMILIANO ZAPATA
Calle	FLORES MAGON
Número	SN
Entre calle	GUADALUPE VICTORIA
Y Calle	ZARAGOZA
C.P.	63070
Referencia	FRENTE A POLLO FELIZ
Distritos Federales	
Distritos Locales	DISTRITO VI

Observaciones

Tamaño Ancho: 6 metros, alto: 5 metros



Tipo Anuncio PANORÁMICOS



Sistema Integral de Monitoreo de Espectaculares

Reporte de recorrido

Usuario alfonso.hernandezr Fecha Encuesta: 3/10/2017 1:41:00 PM

Id Encuesta: 126786 - Ticket:54882 - Estatus:Autorizado

Período Electoral	PRECAMPAÑA
Ámbito	Local
Partido Político	PARTIDO DE LA REVOLUCIÓN DEMOCRÁTICA
Otro Partido	
Nombre Candidato	NINGUNO
Descripción del Cargo	INSTITUCIONAL LOCAL
Otro Cargo	
Lema / Versión	LUCHAMOS POR UN SALARIO JUSTO Y DIGNO

Entidad	NAYARIT
Municipio	AMATLÁN DE CAÑAS
Colonia	EL CARRIZAL
Calle	MARIANO MATAMOROS
Número	SIN NÚMERO
Entre calle	MORELOS
Y Calle	SIN NOMBRE
C.P.	63960
Referencia	LORENZO CHARRO
Distritos Federales	
Distritos Locales	DISTRITO XVI

Observaciones

Tamaño Ancho: 14 metros, alto: 1.7 metros



Tipo Anuncio MUROS



Sistema Integral de Monitoreo de Espectaculares

Reporte de recorrido

Usuario alfonso.hernandezr Fecha Encuesta: 3/10/2017 1:47:13 PM

Id Encuesta: 126787 - Ticket:54882 - Estatus: Autorizado

Período Electoral	PRECAMPAÑA
Ámbito	Local
Partido Político	MORENA
Otro Partido	
Nombre Candidato	NINGUNO
Descripción del Cargo	INSTITUCIONAL LOCAL
Otro Cargo	
Lema / Versión	LA ESPERANZA DE NAYARIT

Entidad	NAYARIT
Municipio	AMATLÁN DE CAÑAS
Colonia	HIDALGO
Calle	MORELOS
Número	SIN NÚMERO
Entre calle	CARRIZAL
Y Calle	MARIANO MATAMOROS
C.P.	63960
Referencia	ENSEGUIDA DE TELMEX
Distritos Federales	
Distritos Locales	DISTRITO II

Observaciones

Tamaño Ancho: 1.8 metros, alto: 2 metros

Tipo Anuncio MANTAS



Sistema Integral de Monitoreo de Espectaculares

Reporte de recorrido

Usuario alfonso.hernandezr Fecha Encuesta: 3/10/2017 3:17:26 PM

Id Encuesta: 126788 - Ticket:54882 - Estatus: Autorizado

Período Electoral	PRECAMPAÑA
Ámbito	Local
Partido Político	PARTIDO REVOLUCIONARIO INSTITUCIONAL
Otro Partido	
Nombre Candidato	MANUEL HUMBERTO COTA JIMENEZ
Descripción del Cargo	GOBERNADOR
Otro Cargo	
Lema / Versión	SOMOS LA FORTALEZA DE NAYARIT

Entidad	NAYARIT
Municipio	AMATLÁN DE CAÑAS
Colonia	CENTRO
Calle	JUAREZ
Número	SN
Entre calle	JUAN ESCUTIA
Y Calle	MALECON
C.P.	63960
Referencia	FRENTE AL CENTRO DE SALUD
Distritos Federales	
Distritos Locales	DISTRITO II

Observaciones

Tamaño Ancho: 1 metros, alto: 2.5 metros



Tipo Anuncio PROPAGANDA UTILITARIA



Sistema Integral de Monitoreo de Espectaculares

Reporte de recorrido

Usuario alfonso.hernandezr Fecha Encuesta: 3/14/2017 11:36:06 AM

Id Encuesta: 127036 - Ticket:54923 - Estatus: Autorizado

Período Electoral	PRECAMPAÑA
Ámbito	Local
Partido Político	PARTIDO REVOLUCIONARIO INSTITUCIONAL
Otro Partido	
Nombre Candidato	MANUEL HUMBERTO COTA JIMÉNEZ
Descripción del Cargo	GOBERNADOR
Otro Cargo	
Lema / Versión	SOMOS LA FORTALEZA DE NAYARIT

Entidad	NAYARIT
Municipio	TEPIC
Colonia	CENTRO
Calle	GUADALAJARA
Número	350
Entre calle	IGNACIO ZARAGOZA
Y Calle	VICTORIA
C.P.	63000
Referencia	ESQUINA CON LA PREPARATORIA 13
Distritos Federales	
Distritos Locales	DISTRITO VII

Observaciones

Tamaño Ancho: 5.8 metros, alto: 1.8 metros

Tipo Anuncio MANTAS



Sistema Integral de Monitoreo de Espectaculares

Reporte de recorrido

Usuario alfonso.hernandezr Fecha Encuesta: 3/14/2017 11:52:22 AM

Id Encuesta: 127037 - Ticket:54923 - Estatus:Autorizado

Período Electoral PRECampaña
Ámbito Local

Entidad Nayarit
Municipio Tepic
Colonia Juventud
Calle Celso Humberto Delgado
Número SN
Entre calle Av Principal
Y Calle Violeta
C.P. 63177
Referencia Frente Vías del Tren
Distritos Federales
Distritos Locales Distrito VI

Partido Político Partido Acción Nacional
Otro Partido
Nombre Candidato Antonio Echevarría García
Descripción del Cargo Gobernador
Otro Cargo
Lema / Versión Sin Lema

Observaciones

Tamaño Ancho: 8 metros, alto: 4 metros

Tipo Anuncio Panorámicos



Sistema Integral de Monitoreo de Espectaculares

Reporte de recorrido

Usuario alfonso.hernandezr Fecha Encuesta: 3/14/2017 12:04:27 PM

Id Encuesta: 127038 - Ticket:54923 - Estatus:Autorizado

Período Electoral	PRECAMPAÑA
Ámbito	Local
Partido Político	MOVIMIENTO CIUDADANO
Otro Partido	
Nombre Candidato	RAUL JOSE MEJIA GONZALEZ
Descripción del Cargo	GOBERNADOR
Otro Cargo	
Lema / Versión	SI AMAS A NAYARIT ERES BIENVENIDO

Entidad	NAYARIT
Municipio	TEPIC
Colonia	FRACCIONAMIENTO JACARANDAS
Calle	LUIS DONALDO COLOSIO
Número	SN
Entre calle	PASEO DEL LAGO
Y Calle	HORTENCIAS
C.P.	63195
Referencia	FRENTE A CIUDAD DE LA SALUD
Distritos Federales	
Distritos Locales	DISTRITO VI

Observaciones

Tamaño Ancho: 9 metros, alto: 6 metros

Tipo Anuncio PANORÁMICOS



Sistema Integral de Monitoreo de Espectaculares

Reporte de recorrido

Usuario alfonso.hernandezr Fecha Encuesta: 3/14/2017 12:21:08 PM

Id Encuesta: 127039 - Ticket:54923 - Estatus:Autorizado

Período Electoral	PRECAMPAÑA
Ámbito	Local
Partido Político	MOVIMIENTO CIUDADANO
Otro Partido	
Nombre Candidato	RAUL JOSE MEJIA GONZALEZ
Descripción del Cargo	GOBERNADOR
Otro Cargo	
Lema / Versión	SIN LEMA

Entidad	NAYARIT
Municipio	TEPIC
Colonia	VISTAS DE LA CANTERA
Calle	AV AGUAMILPA
Número	SN
Entre calle	ENTRE CERRO LA CANTERA
Y Calle	ALCATRAZ
C.P.	63173
Referencia	FRENTE PLAZA LA CANTERA
Distritos Federales	
Distritos Locales	DISTRITO VI

Observaciones

Tamaño Ancho: 6 metros, alto: 4 metros

Tipo Anuncio PANORÁMICOS



Sistema Integral de Monitoreo de Espectaculares

Reporte de recorrido

Usuario alfonso.hernandezr Fecha Encuesta: 3/14/2017 12:36:08 PM

Id Encuesta: 127040 - Ticket:54923 - Estatus:Autorizado

Período Electoral	PRECAMPAÑA
Ámbito	Local
Partido Político	PARTIDO REVOLUCIONARIO INSTITUCIONAL
Otro Partido	
Nombre Candidato	MANUEL HUMBERTO COTA JIMENEZ
Descripción del Cargo	GOBERNADOR
Otro Cargo	
Lema / Versión	SOMOS LA FORTALEZA DE NAYARIT

Entidad	NAYARIT
Municipio	TEPIC
Colonia	EL RUBÍ
Calle	AV AGUAMILPA
Número	SN
Entre calle	CUARZO
Y Calle	CAMINO VIEJO A LA CANTERA
C.P.	63173
Referencia	A 500 METROS DE LEY EXPRESS
Distritos Federales	
Distritos Locales	DISTRITO VI

Observaciones

Tamaño Ancho: 9 metros, alto: 6 metros

Tipo Anuncio PANORÁMICOS



Sistema Integral de Monitoreo de Espectaculares

Reporte de recorrido

Usuario alfonso.hernandezr Fecha Encuesta: 3/14/2017 1:15:43 PM

Id Encuesta: 127041 - Ticket:54923 - Estatus:Autorizado

Período Electoral	PRECAMPAÑA
Ámbito	Local
Partido Político	MOVIMIENTO CIUDADANO
Otro Partido	
Nombre Candidato	RAUL JOSÉ MEJÍA GONZALEZ
Descripción del Cargo	GOBERNADOR
Otro Cargo	
Lema / Versión	SIN LEMA

Entidad	NAYARIT
Municipio	TEPIC
Colonia	AMPLIACIÓN 12 DE DICIEMBRE
Calle	GOBERNADORES
Número	SN
Entre calle	MOCTEZUMA
Y Calle	EMILIO MANUEL GONZALEZ
C.P.	63180
Referencia	POR FERROCARRIL
Distritos Federales	
Distritos Locales	DISTRITO VI

Observaciones

Tamaño Ancho: 12 metros, alto: 3 metros

Tipo Anuncio PANORÁMICOS



Sistema Integral de Monitoreo de Espectaculares

Reporte de recorrido

Usuario alfonso.hernandezr Fecha Encuesta: 3/14/2017 1:37:07 PM

Id Encuesta: 127042 - Ticket:54923 - Estatus:Autorizado

Período Electoral	PRECAMPAÑA
Ámbito	Local
Partido Político	MOVIMIENTO CIUDADANO
Otro Partido	
Nombre Candidato	RAUL JOSE MEJIA GONZALEZ
Descripción del Cargo	GOBERNADOR
Otro Cargo	
Lema / Versión	SIN LEMA

Entidad	NAYARIT
Municipio	TEPIC
Colonia	SIMANCAS
Calle	AV INDEPENDENCIA
Número	SN
Entre calle	BENITO JUAREZ
Y Calle	JESUS GARCIA
C.P.	63177
Referencia	FRENTE MONUMENTO BENITO JUAREZ
Distritos Federales	
Distritos Locales	DISTRITO VI

Observaciones

Tamaño Ancho: 13 metros, alto: 6 metros

Tipo Anuncio PANORÁMICOS



Sistema Integral de Monitoreo de Espectaculares

Reporte de recorrido

Usuario alfonso.hernandezr Fecha Encuesta: 3/14/2017 1:47:27 PM

Id Encuesta: 127043 - Ticket:54923 - Estatus:Autorizado

Período Electoral	PRECAMPAÑA
Ámbito	Local
Partido Político	PARTIDO ACCIÓN NACIONAL
Otro Partido	
Nombre Candidato	ANTONIO ECHEVERRÍA GARCIA
Descripción del Cargo	GOBERNADOR
Otro Cargo	
Lema / Versión	SIN LEMA

Entidad	NAYARIT
Municipio	TEPIC
Colonia	LOS LLANITOS
Calle	AV INSURGENTES
Número	SN
Entre calle	GAVIOTAS
Y Calle	E INDEPENDENCIA
C.P.	63170
Referencia	FRENTE A WALMART
Distritos Federales	
Distritos Locales	DISTRITO VI

Observaciones

Tamaño Ancho: 9 metros, alto: 6 metros

Tipo Anuncio PANORÁMICOS



Sistema Integral de Monitoreo de Espectaculares

Reporte de recorrido

Usuario joel.diaza Fecha Encuesta: 3/14/2017 1:41:56 PM

Id Encuesta: 127054 - Ticket:54925 - Estatus: Autorizado

Período Electoral	PRECAMPAÑA
Ámbito	Local
Partido Político	MORENA
Otro Partido	
Nombre Candidato	NINGUNO
Descripción del Cargo	INSTITUCIONAL LOCAL
Otro Cargo	
Lema / Versión	MORENA LA ESPERANZA DE MEXICO

Entidad	NAYARIT
Municipio	RUÍZ
Colonia	RUIZ
Calle	ARTÍCULO 123
Número	SN
Entre calle	CONSTITUCIÓN
Y Calle	JUAN ESCUTIA
C.P.	63600
Referencia	CONTRA ESQUINA DE TERRENO VALDIO
Distritos Federales	
Distritos Locales	DISTRITO III

Observaciones

Tamaño Ancho: 7 metros, alto: 1.5 metros

Tipo Anuncio MUROS



Sistema Integral de Monitoreo de Espectaculares

Reporte de recorrido

Usuario joel.diaza Fecha Encuesta: 3/14/2017 2:30:17 PM

Id Encuesta: 127055 - Ticket:54925 - Estatus: Autorizado

Período Electoral	PRECAMPAÑA
Ámbito	Local
Partido Político	MORENA
Otro Partido	
Nombre Candidato	NINGUNO
Descripción del Cargo	INSTITUCIONAL LOCAL
Otro Cargo	
Lema / Versión	LA ESPERANZA DE RUIZ MORENA

Entidad	NAYARIT
Municipio	RUÍZ
Colonia	CENTRO
Calle	JUAREZ
Número	SN
Entre calle	MAZATLAN
Y Calle	GUADALAJARA
C.P.	63600
Referencia	ENFRENTE DE DEPÓSITO TECATE
Distritos Federales	
Distritos Locales	DISTRITO III

Observaciones

Tamaño Ancho: 19 metros, alto: 2 metros



Tipo Anuncio MUROS



Sistema Integral de Monitoreo de Espectaculares

Reporte de recorrido

Usuario oscar.barragan Fecha Encuesta: 3/14/2017 5:24:49 PM

Id Encuesta: 127111 - Ticket:54936 - Estatus:Autorizado

Período Electoral	PRECAMPAÑA
Ámbito	Local
Partido Político	PARTIDO DE LA REVOLUCIÓN DEMOCRÁTICA
Otro Partido	
Nombre Candidato	NINGUNO
Descripción del Cargo	INSTITUCIONAL LOCAL
Otro Cargo	
Lema / Versión	LUCHAMOS POR UN SALARIO DIGNO Y JUSTO

Entidad	NAYARIT
Municipio	HUAJICORI
Colonia	CENTRO
Calle	GENERAL GUZMAN
Número	SN
Entre calle	LERDO
Y Calle	CENTRO
C.P.	63480
Referencia	FRENTE BAR LOS PINOS
Distritos Federales	
Distritos Locales	DISTRITO I

Observaciones BARDA DE CASA HABITACIÓN

Tamaño Ancho: 10 metros, alto: 2 metros

Tipo Anuncio MUROS



Sistema Integral de Monitoreo de Espectaculares

Reporte de recorrido

Usuario oscar.barragan Fecha Encuesta: 3/14/2017 5:38:53 PM

Id Encuesta: 127112 - Ticket:54936 - Estatus: Autorizado

Período Electoral	PRECAMPAÑA
Ámbito	Local
Partido Político	MORENA
Otro Partido	
Nombre Candidato	NINGUNO
Descripción del Cargo	INSTITUCIONAL LOCAL
Otro Cargo	
Lema / Versión	LA ESPERANZA DE MÉXICO
Observaciones	BARDA DE CASA HABITACIÓN

Entidad	NAYARIT
Municipio	HUAJICORI
Colonia	CENTRO
Calle	PRECIADO SÁNCHEZ
Número	SN
Entre calle	GENERAL GUZMAN
Y Calle	GUZMÁN
C.P.	63480
Referencia	FRENTA SECRETARIA DE SALUD
Distritos Federales	
Distritos Locales	DISTRITO I

Tamaño Ancho: 25 metros, alto: 2 metros

Tipo Anuncio MUROS



Sistema Integral de Monitoreo de Espectaculares

Reporte de recorrido

Usuario oscar.barragan Fecha Encuesta: 3/14/2017 5:51:19 PM

Id Encuesta: 127113 - Ticket:54936 - Estatus: Autorizado

Período Electoral	PRECAMPAÑA
Ámbito	Local
Partido Político	PARTIDO ACCIÓN NACIONAL
Otro Partido	
Nombre Candidato	ANTONIO ECHEVARRÍA GARCIA
Descripción del Cargo	GOBERNADOR
Otro Cargo	
Lema / Versión	TOÑO ECHEVERRIA

Entidad	NAYARIT
Municipio	HUAJICORI
Colonia	NIÑO LIMOSNERITO
Calle	HIDALGO
Número	SN
Entre calle	ABASOLO
Y Calle	FRANCISCO VILLA
C.P.	63480
Referencia	FRENTE CIBER
Distritos Federales	
Distritos Locales	DISTRITO I

Observaciones INSTALADO TECHO CASA HABITACIÓN

Tamaño Ancho: 1.5 metros, alto: 1 metros

Tipo Anuncio MANTAS



Sistema Integral de Monitoreo de Espectaculares

Reporte de recorrido

Usuario david.ponce Fecha Encuesta: 3/15/2017 11:26:57 AM

Id Encuesta: 127156 - Ticket:54950 - Estatus: Autorizado

Período Electoral	PRECAMPAÑA
Ámbito	Local
Partido Político	MOVIMIENTO CIUDADANO
Otro Partido	
Nombre Candidato	RAÚL JOSE MEJIA GONZALEZ
Descripción del Cargo	GOBERNADOR
Otro Cargo	
Lema / Versión	PRECANDIDATO A GOBERNADOR NAYARIT

Entidad	NAYARIT
Municipio	TEPIC
Colonia	VERSALLES
Calle	JACARANDAS
Número	SIN NÚMERO
Entre calle	INSURGENTES
Y Calle	MAGNOLIA
C.P.	63130
Referencia	FRENTE FARMACIA DEL AHORRO
Distritos Federales	
Distritos Locales	DISTRITO VI

Observaciones

Tamaño Ancho: 9 metros, alto: 3 metros

Tipo Anuncio PANORÁMICOS



Sistema Integral de Monitoreo de Espectaculares

Reporte de recorrido

Usuario david.ponce Fecha Encuesta: 3/15/2017 12:07:20 PM


Id Encuesta: 127157 - Ticket:54950 - Estatus:Autorizado

Período Electoral	PRECAMPAÑA
Ámbito	Local
Partido Político	PARTIDO ACCIÓN NACIONAL
Otro Partido	
Nombre Candidato	ANTONIO ECHEVARRÍA GARCIA
Descripción del Cargo	GOBERNADOR
Otro Cargo	
Lema / Versión	SIN LEMA


Entidad	NAYARIT
Municipio	TEPIC
Colonia	CENTRO
Calle	INSURGENTES
Número	SIN NÚMERO
Entre calle	P SÁNCHEZ
Y Calle	MWJIA
C.P.	63000
Referencia	ARRIBA BALEROS Y RETENES JAVIER MEDINA
Distritos Federales	
Distritos Locales	DISTRITO VI

Observaciones

Tamaño Ancho: 9 metros, alto: 6 metros



Tipo Anuncio PANORÁMICOS



Sistema Integral de Monitoreo de Espectaculares

Reporte de recorrido

Usuario david.ponce Fecha Encuesta: 3/15/2017 12:19:29 PM

Id Encuesta: 127158 - Ticket:54950 - Estatus:Autorizado

Período Electoral	PRECAMPAÑA
Ámbito	Local
Partido Político	MOVIMIENTO CIUDADANO
Otro Partido	
Nombre Candidato	RAÚL JOSE MEJÍA GONZALEZ
Descripción del Cargo	GOBERNADOR
Otro Cargo	
Lema / Versión	SIN LEMA

Entidad	NAYARIT
Municipio	TEPIC
Colonia	FRACC SIMANCAS
Calle	INDEPENDENCIA
Número	SIN NÚMERO
Entre calle	JUAREZ
Y Calle	JESÚS GARCÍA
C.P.	63177
Referencia	ARRIBA DEPÓSITO CORONA
Distritos Federales	
Distritos Locales	DISTRITO VII

Observaciones

Tamaño Ancho: 9 metros, alto: 3 metros

Tipo Anuncio PANORÁMICOS



Sistema Integral de Monitoreo de Espectaculares

Reporte de recorrido

Usuario david.ponce Fecha Encuesta: 3/15/2017 12:29:05 PM

Id Encuesta: 127159 - Ticket:54950 - Estatus: Autorizado


Período Electoral	PRECAMPAÑA
Ámbito	Local
Partido Político	MOVIMIENTO CIUDADANO
Otro Partido	
Nombre Candidato	RAUL JOSE MEJÍA GONZALEZ
Descripción del Cargo	GOBERNADOR
Otro Cargo	
Lema / Versión	SI AMAS A NAYARIT ERES BIENVENIDO

Entidad	NAYARIT
Municipio	TEPIC
Colonia	LOS LLANITOS
Calle	INSURGENTES
Número	SIN NÚMERO
Entre calle	GAVIOTA
Y Calle	SIN NOMBRE
C.P.	63000
Referencia	FRENTE A COCA COLA
Distritos Federales	
Distritos Locales	DISTRITO VI

Observaciones ARRIBA FARMACIA DEL AHORRO

Tamaño Ancho: 9 metros, alto: 6 metros

Tipo Anuncio PANORÁMICOS



Sistema Integral de Monitoreo de Espectaculares

Reporte de recorrido

Usuario david.ponce Fecha Encuesta: 3/15/2017 12:39:49 PM

Id Encuesta: 127160 - Ticket:54950 - Estatus:Autorizado

Período Electoral	PRECAMPAÑA
Ámbito	Local
Partido Político	MOVIMIENTO CIUDADANO
Otro Partido	
Nombre Candidato	RAÚL JOSE MEJÍA GONZALEZ
Descripción del Cargo	GOBERNADOR
Otro Cargo	
Lema / Versión	AQUI ERES BIENVENIDO

Entidad	NAYARIT
Municipio	TEPIC
Colonia	CENTRO
Calle	P SÁNCHEZ
Número	SAN NÚMERO
Entre calle	ABASOLO
Y Calle	ALLENDE
C.P.	63000
Referencia	VIAJES AZTLÁN
Distritos Federales	
Distritos Locales	DISTRITO VI

Observaciones

Tamaño Ancho: 2 metros, alto: 1.5 metros

Tipo Anuncio MARQUESINAS



Sistema Integral de Monitoreo de Espectaculares

Reporte de recorrido

Usuario alfonso.hernandezr Fecha Encuesta: 3/15/2017 2:18:43 PM

Id Encuesta: 127172 - Ticket:54953 - Estatus: Autorizado

Período Electoral	PRECAMPAÑA
Ámbito	Local
Partido Político	MOVIMIENTO CIUDADANO
Otro Partido	
Nombre Candidato	RAÚL JOSÉ MEJÍA GONZALEZ
Descripción del Cargo	GOBERNADOR
Otro Cargo	
Lema / Versión	SI AMAS A NAYARIT ERES BIENVENIDO

Entidad	NAYARIT
Municipio	COMPOSTELA
Colonia	LAS VARAS
Calle	ADOLFO LOPEZ MATEOS
Número	SN
Entre calle	ZACATECAS
Y Calle	MORELOS
C.P.	63715
Referencia	FRENTE AL CENTRO DE SALUD
Distritos Federales	
Distritos Locales	DISTRITO XV

Observaciones

Tamaño Ancho: 9 metros, alto: 3 metros

Tipo Anuncio PANORÁMICOS



Sistema Integral de Monitoreo de Espectaculares

Reporte de recorrido

Usuario alfonso.hernandezr Fecha Encuesta: 3/15/2017 2:28:59 PM

Id Encuesta: 127173 - Ticket:54953 - Estatus:Autorizado

Período Electoral	PRECAMPAÑA
Ámbito	Local
Partido Político	PARTIDO REVOLUCIONARIO INSTITUCIONAL
Otro Partido	
Nombre Candidato	MANUEL HUMBERTO COTA JIMÉNEZ
Descripción del Cargo	GOBERNADOR
Otro Cargo	
Lema / Versión	SOMOS LA FORTALEZA DE NAYARIT

Entidad	NAYARIT
Municipio	COMPOSTELA
Colonia	LAS VARAS
Calle	ADOLFO LOPEZ MATEOS
Número	SN
Entre calle	TLAXCALA
Y Calle	VENUSTIANO CARRANZA
C.P.	63715
Referencia	A UN COSTADO DEL OXXO
Distritos Federales	
Distritos Locales	DISTRITO III

Observaciones

Tamaño Ancho: 9 metros, alto: 3 metros

Tipo Anuncio PANORÁMICOS



Sistema Integral de Monitoreo de Espectaculares

Reporte de recorrido

Usuario alfonso.hernandezr Fecha Encuesta: 3/15/2017 2:35:09 PM

Id Encuesta: 127174 - Ticket:54953 - Estatus: Autorizado

Período Electoral	PRECAMPAÑA
Ámbito	Local
Partido Político	PARTIDO REVOLUCIONARIO INSTITUCIONAL
Otro Partido	
Nombre Candidato	MANUEL HUMBERTO COTA JIMÉNEZ
Descripción del Cargo	GOBERNADOR
Otro Cargo	
Lema / Versión	SOMOS LA FORTALEZA DE NAYARIT

Entidad	NAYARIT
Municipio	COMPOSTELA
Colonia	LAS VARAS
Calle	ADOLFO LOPEZ MATEOS
Número	SN
Entre calle	PUEBLA
Y Calle	ABASOLO
C.P.	63715
Referencia	FRENTE A FUNERALES SAN JOSÉ YO
Distritos Federales	
Distritos Locales	DISTRITO XV

Observaciones PENDÓN

Tamaño Ancho: 1 metros, alto: 2.5 metros



Tipo Anuncio PROPAGANDA UTILITARIA



Sistema Integral de Monitoreo de Espectaculares

Reporte de recorrido

Usuario pedro.torres Fecha Encuesta: 3/15/2017 1:32:46 PM

Id Encuesta: 127217 - Ticket:54960 - Estatus: Autorizado

Período Electoral	PRECAMPAÑA
Ámbito	Local
Partido Político	MORENA
Otro Partido	
Nombre Candidato	NINGUNO
Descripción del Cargo	INSTITUCIONAL LOCAL
Otro Cargo	
Lema / Versión	TUXPAN ES MORENA

Entidad	NAYARIT
Municipio	TUXPAN
Colonia	PUEBLO NUEVO
Calle	BASILIO BADILLO
Número	SIN NUMERO
Entre calle	HIDALGO
Y Calle	ESQUINA
C.P.	63200
Referencia	FRENTE ABARROTES MAMA MARIA
Distritos Federales	
Distritos Locales	DISTRITO IV

Observaciones SIN OBSERVACIONES

Tamaño Ancho: 6 metros, alto: 3 metros

Tipo Anuncio MUROS



Sistema Integral de Monitoreo de Espectaculares

Reporte de recorrido

Usuario pedro.torres Fecha Encuesta: 3/15/2017 1:44:01 PM

Id Encuesta: 127218 - Ticket:54960 - Estatus:Autorizado

Período Electoral	PRECAMPAÑA
Ámbito	Local
Partido Político	MORENA
Otro Partido	
Nombre Candidato	NINGUNO
Descripción del Cargo	INSTITUCIONAL LOCAL
Otro Cargo	
Lema / Versión	TUXPAN ES MORENA

Entidad	NAYARIT
Municipio	TUXPAN
Colonia	PUEBLO NUEVO
Calle	ANGEL FLORES
Número	SIN NUMERO
Entre calle	CORONA
Y Calle	ISMAEL VERDIN
C.P.	63200
Referencia	CONTRA ESQUINA DE UN PARQUE PUBLICO
Distritos Federales	
Distritos Locales	DISTRITO IV

Observaciones NINGUNA

Tamaño Ancho: 6 metros, alto: 2 metros

Tipo Anuncio MUROS



Sistema Integral de Monitoreo de Espectaculares

Reporte de recorrido

Usuario pedro.torres Fecha Encuesta: 3/15/2017 2:06:05 PM

Id Encuesta: 127219 - Ticket:54960 - Estatus: Autorizado

Período Electoral	PRECAMPAÑA
Ámbito	Local
Partido Político	MORENA
Otro Partido	
Nombre Candidato	NINGUNO
Descripción del Cargo	INSTITUCIONAL LOCAL
Otro Cargo	
Lema / Versión	TUXPAN ES MORENA

Entidad	NAYARIT
Municipio	TUXPAN
Colonia	AVIACION
Calle	BORDO DE CONTENCIÓN
Número	SIN NUMERO
Entre calle	JESUS MARTIR
Y Calle	ADOLFO LOPEZ MATEOS
C.P.	63200
Referencia	CARRETERA VIEJA A TUXPAN
Distritos Federales	
Distritos Locales	DISTRITO IV

Observaciones NINGUNA

Tamaño Ancho: 6 metros, alto: 1.5 metros

Tipo Anuncio MUROS



Sistema Integral de Monitoreo de Espectaculares
Reporte de recorrido

Usuario pedro.torres Fecha Encuesta: 3/15/2017 2:25:15 PM

Id Encuesta: 127220 - Ticket:54960 - Estatus: Autorizado

Período Electoral	PRECAMPAÑA
Ámbito	Local
Partido Político	MOVIMIENTO CIUDADANO
Otro Partido	
Nombre Candidato	RAUL JOSE MEJIA GONZALEZ
Descripción del Cargo	GOBERNADOR
Otro Cargo	
Lema / Versión	RAUL MEJIA PRECANDIDATO A A GOBERNADOR NAYARIT

Entidad	NAYARIT
Municipio	ROSAMORADA
Colonia	SAN VICENTE
Calle	CARRETERA TAMARINDO
Número	SIN NUMERO
Entre calle	13 DE JUNIO
Y Calle	NINGUNA
C.P.	63200
Referencia	INATALADO EN EL CRUCE DE ENTRADA A SAN VICENTE POR LA CARRETERA A TAMARINDO
Distritos Federales	
Distritos Locales	DISTRITO II

Observaciones NINGUNA

Tamaño Ancho: 6 metros, alto: 4 metros

Tipo Anuncio PANORÁMICOS


Sistema Integral de Monitoreo de Espectaculares

Reporte de recorrido

Usuario oscar.barragan Fecha Encuesta: 3/15/2017 12:18:00 PM

Id Encuesta: 127233 - Ticket:54964 - Estatus:Autorizado

Período Electoral	PRECAMPAÑA
Ámbito	Local
Partido Político	PARTIDO DE LA REVOLUCIÓN DEMOCRÁTICA
Otro Partido	
Nombre Candidato	NINGUNO
Descripción del Cargo	INSTITUCIONAL LOCAL
Otro Cargo	
Lema / Versión	LUCHAMOS POR UN SALARIO DIGNO Y JUSTO

Entidad	NAYARIT
Municipio	HUAJICORI
Colonia	QUINQUIVINTA
Calle	LUIS DONALDO COLOSIO
Número	SN
Entre calle	DURANGO
Y Calle	DURANGO
C.P.	63480
Referencia	CONTRAESQUINA ESCUELA
Distritos Federales	
Distritos Locales	DISTRITO I

Observaciones PARED DE CASA HABITACIÓN

Tamaño Ancho: 5 metros, alto: 2 metros

Tipo Anuncio MUROS



Sistema Integral de Monitoreo de Espectaculares

Reporte de recorrido

Usuario oscar.barragan Fecha Encuesta: 3/15/2017 12:22:47 PM

Id Encuesta: 127234 - Ticket:54964 - Estatus:Autorizado

Período Electoral	PRECAMPAÑA
Ámbito	Local
Partido Político	PARTIDO ACCIÓN NACIONAL
Otro Partido	
Nombre Candidato	ANTONIO ECHEVARRÍA GARCIA
Descripción del Cargo	GOBERNADOR
Otro Cargo	
Lema / Versión	TOÑO ECHEVERRIA

Entidad	NAYARIT
Municipio	HUAJICORI
Colonia	QUINQUIVINTA
Calle	MÉXICO
Número	SN
Entre calle	JUÁREZ
Y Calle	JUAREZ
C.P.	63480
Referencia	ENSEGUIDA ABARROTE
Distritos Federales	
Distritos Locales	DISTRITO I

Observaciones INSTALADO EN BARDA CASA HABITACIÓN

Tamaño Ancho: 1 metros, alto: 2 metros

Tipo Anuncio MANTAS



Sistema Integral de Monitoreo de Espectaculares

Reporte de recorrido

Usuario oscar.barragan Fecha Encuesta: 3/15/2017 12:29:30 PM

Id Encuesta: 127235 - Ticket:54964 - Estatus: Autorizado

Período Electoral	PRECAMPAÑA
Ámbito	Local
Partido Político	PARTIDO REVOLUCIONARIO INSTITUCIONAL
Otro Partido	
Nombre Candidato	MANUEL HUMBERTO COTA JIMENEZ
Descripción del Cargo	GOBERNADOR
Otro Cargo	
Lema / Versión	SOMOS LA FORTALEZA DE NAYARIT

Entidad	NAYARIT
Municipio	HUAJICORI
Colonia	QUINQUIVINTA
Calle	MEXICO
Número	SN
Entre calle	MEXICO
Y Calle	MEXICO
C.P.	63480
Referencia	FRENTE A ESCUELA PRIMARIA
Distritos Federales	
Distritos Locales	DISTRITO I

Observaciones INSTALADO EN PARED CASA HABITACIÓN

Tamaño Ancho: .5 metros, alto: 1 metros

Tipo Anuncio MANTAS



Sistema Integral de Monitoreo de Espectaculares
Reporte de recorrido

Usuario oscar.barragan Fecha Encuesta: 3/15/2017 1:54:29 PM

Id Encuesta: 127236 - Ticket:54964 - Estatus: Autorizado

Período Electoral	PRECAMPAÑA
Ámbito	Local
Partido Político	PARTIDO REVOLUCIONARIO INSTITUCIONAL
Otro Partido	
Nombre Candidato	MANUEL HUMBERTO COTA JIMENEZ
Descripción del Cargo	GOBERNADOR
Otro Cargo	
Lema / Versión	SOMOS LA FORTALEZA DE NAYARIT

Entidad	NAYARIT
Municipio	HUAJICORI
Colonia	ENTRADA HUAJICORI
Calle	SALIDA A HUAJICORI
Número	SN
Entre calle	SALIDA HUAJICORI
Y Calle	SALIDA HUAJICORI
C.P.	63480
Referencia	CASA A LA SALIDA
Distritos Federales	
Distritos Locales	DISTRITO I

Observaciones INSTALADO EN CERCO DE CASA

Tamaño Ancho: .5 metros, alto: 1 metros

Tipo Anuncio MANTAS


Sistema Integral de Monitoreo de Espectaculares
Reporte de recorrido

Usuario oscar.barragan Fecha Encuesta: 3/15/2017 1:59:16 PM

Id Encuesta: 127237 - Ticket:54964 - Estatus: Autorizado

Período Electoral	PRECAMPAÑA
Ámbito	Local
Partido Político	PARTIDO REVOLUCIONARIO INSTITUCIONAL
Otro Partido	
Nombre Candidato	MANUEL HUMBERTO COTA JIMENEZ
Descripción del Cargo	GOBERNADOR
Otro Cargo	
Lema / Versión	SOMOS LA FORTALEZA DE NAYARIT

Entidad	NAYARIT
Municipio	HUAJICORI
Colonia	EJIDO PACHECO
Calle	SALIDA HUAJICORI
Número	SN
Entre calle	SIN NOMBRE
Y Calle	SIN NOMBRE
C.P.	63480
Referencia	FRENTE ESCUELA
Distritos Federales	
Distritos Locales	DISTRITO I

Observaciones INSTALADO CERCA DE CASA

Tamaño Ancho: .5 metros, alto: 1 metros

Tipo Anuncio MANTAS


Sistema Integral de Monitoreo de Espectaculares

Reporte de recorrido

Usuario oscar.barragan Fecha Encuesta: 3/15/2017 2:16:24 PM

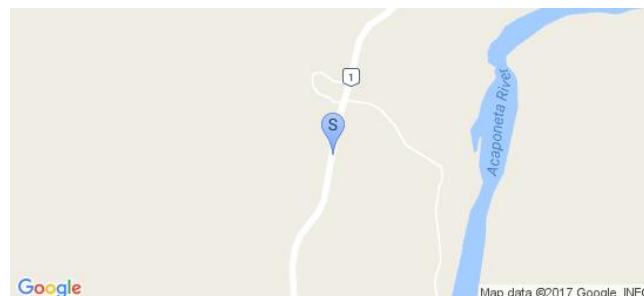
Id Encuesta: 127239 - Ticket:54964 - Estatus:Autorizado

Período Electoral	PRECAMPAÑA
Ámbito	Local
Partido Político	PARTIDO ACCIÓN NACIONAL
Otro Partido	
Nombre Candidato	ANTONIO ECHEVARRIA GARCIA
Descripción del Cargo	GOBERNADOR
Otro Cargo	
Lema / Versión	TOÑO ECHEVERRÍA
Observaciones	INSTALADO EN CERCA DE CASA

Entidad	NAYARIT
Municipio	HUAJICORI
Colonia	VALLE MORALES
Calle	SALIDA A ACAPONETA
Número	SN
Entre calle	SALIDA ACAPONETA
Y Calle	SALIDA ACAPONETA
C.P.	63480
Referencia	POR LA SALIDA A ACAPONETA
Distritos Federales	
Distritos Locales	DISTRITO I

Tamaño Ancho: .5 metros, alto: 1 metros

Tipo Anuncio MANTAS



Sistema Integral de Monitoreo de Espectaculares

Reporte de recorrido

Usuario david.ponce Fecha Encuesta: 3/15/2017 8:34:40 AM

Id Encuesta: 127286 - Ticket:54970 - Estatus: Autorizado

Período Electoral	PRECAMPAÑA
Ámbito	Local
Partido Político	MORENA
Otro Partido	
Nombre Candidato	NINGUNO
Descripción del Cargo	INSTITUCIONAL LOCAL
Otro Cargo	
Lema / Versión	TEPIC ES MORENA

Entidad	NAYARIT
Municipio	TEPIC
Colonia	VALLE DE MATATIPAC
Calle	AVENIDA JALISCO
Número	SIN NÚMERO
Entre calle	ORO
Y Calle	BRONCE
C.P.	63195
Referencia	FRENTE ABARROTOS MIRIAM
Distritos Federales	
Distritos Locales	DISTRITO VI

Observaciones

Tamaño Ancho: 6 metros, alto: 3 metros



Tipo Anuncio MUROS



Sistema Integral de Monitoreo de Espectaculares

Reporte de recorrido

Usuario david.ponce Fecha Encuesta: 3/15/2017 8:56:16 AM

Id Encuesta: 127287 - Ticket:54970 - Estatus: Autorizado

Período Electoral	PRECAMPAÑA
Ámbito	Local
Partido Político	PARTIDO ACCIÓN NACIONAL
Otro Partido	
Nombre Candidato	ANTONIO ECHEVARRÍA GARCIA
Descripción del Cargo	GOBERNADOR
Otro Cargo	
Lema / Versión	SIN LEMA
Observaciones	ESTACIONAMIENTO CAMIONES COCA COLA

Entidad	NAYARIT
Municipio	TEPIC
Colonia	LOS LLANITOS
Calle	INSURGENTES
Número	SIN NÚMERO
Entre calle	AV UNIVERSIDAD
Y Calle	EUCALIPTO
C.P.	63000
Referencia	FRENTE RESTAURANTE VIPS
Distritos Federales	
Distritos Locales	DISTRITO II

Tamaño Ancho: 9 metros, alto: 3 metros



Tipo Anuncio PANORÁMICOS



Sistema Integral de Monitoreo de Espectaculares

Reporte de recorrido

Usuario david.ponce Fecha Encuesta: 3/15/2017 9:40:09 AM

Id Encuesta: 127288 - Ticket:54970 - Estatus:Autorizado

Período Electoral	PRECAMPAÑA
Ámbito	Local
Partido Político	PARTIDO ACCIÓN NACIONAL
Otro Partido	
Nombre Candidato	ANTONIO ECHEVARRÍA GARCIA
Descripción del Cargo	GOBERNADOR
Otro Cargo	
Lema / Versión	SIN LEMA

Entidad	NAYARIT
Municipio	TEPIC
Colonia	CENTRO
Calle	INSURGENTES
Número	160
Entre calle	OAXACA
Y Calle	MORELIA
C.P.	63000
Referencia	FRENTE BANCO SANTANDER
Distritos Federales	
Distritos Locales	DISTRITO VI

Observaciones

Tamaño Ancho: 9 metros, alto: 6 metros

Tipo Anuncio PANORÁMICOS



Sistema Integral de Monitoreo de Espectaculares

Reporte de recorrido

Usuario leandro.flores Fecha Encuesta: 3/16/2017 11:54:14 AM

Id Encuesta: 127299 - Ticket:54974 - Estatus:Autorizado

Período Electoral	PRECAMPAÑA
Ámbito	Local
Partido Político	PARTIDO ACCIÓN NACIONAL
Otro Partido	
Nombre Candidato	ANTONIO ECHEVARRIA GARCIA
Descripción del Cargo	GOBERNADOR
Otro Cargo	
Lema / Versión	PROPAGANDA DIRIGIDA A MILITANTES Y SIMPATIZANTES DEL PAN

Entidad	NAYARIT
Municipio	SANTIAGO IXCUINTLA
Colonia	NUEVO MEXICO
Calle	AMADO NERVO
Número	SN
Entre calle	ZACATECAS
Y Calle	ESQUINA
C.P.	63352
Referencia	LADO DE UN PORTON NARANJA NUMERO 6A
Distritos Federales	
Distritos Locales	DISTRITO V

Observaciones NINGUNA

Tamaño Ancho: 6 metros, alto: 2 metros

Tipo Anuncio MUROS



Sistema Integral de Monitoreo de Espectaculares

Reporte de recorrido

Usuario leandro.flores Fecha Encuesta: 3/16/2017 12:38:43 PM

Id Encuesta: 127300 - Ticket:54974 - Estatus: Autorizado

Período Electoral	PRECAMPAÑA
Ámbito	Local
Partido Político	PARTIDO ACCIÓN NACIONAL
Otro Partido	
Nombre Candidato	ANTONIO ECHEVARRIA GARCIA
Descripción del Cargo	GOBERNADOR
Otro Cargo	
Lema / Versión	PROPAGANDA DORIGIDA A MILITANTES Y SIMPATIZANTES DEL PAN

Entidad	NAYARIT
Municipio	SANTIAGO IXCUINTLA
Colonia	CENTRO
Calle	1 CORREGIDORA
Número	SN
Entre calle	GENERAL NEGRETE
Y Calle	NICOLAS ECHEVERRIA
C.P.	63300
Referencia	A ESPALDAS DE LA CFE
Distritos Federales	
Distritos Locales	DISTRITO V

Observaciones NINGUNA

Tamaño Ancho: 7 metros, alto: 2 metros

Tipo Anuncio MUROS



Sistema Integral de Monitoreo de Espectaculares

Reporte de recorrido

Usuario leandro.flores Fecha Encuesta: 3/16/2017 12:49:29 PM

Id Encuesta: 127301 - Ticket:54974 - Estatus:Autorizado

Período Electoral	PRECAMPAÑA
Ámbito	Local
Partido Político	PARTIDO ACCIÓN NACIONAL
Otro Partido	
Nombre Candidato	ANTONIO ECHEVARRIA GARCIA
Descripción del Cargo	GOBERNADOR
Otro Cargo	
Lema / Versión	PROPAGANDA DIRIGIDA A MILITANTES Y SIMPATIZANTES DEL PAN

Entidad	NAYARIT
Municipio	SANTIAGO IXCUINTLA
Colonia	AMADO NERVO
Calle	NICOLAS ECHEVERRIA
Número	SN
Entre calle	MORELIA
Y Calle	VERACRUZ
C.P.	63310
Referencia	EN LA ESQUINA ESTA UN PARQUE
Distritos Federales	
Distritos Locales	DISTRITO V

Observaciones NINGUNA

Tamaño Ancho: 3 metros, alto: 2 metros

Tipo Anuncio MUROS



Sistema Integral de Monitoreo de Espectaculares

Reporte de recorrido

Usuario oscar.barragan Fecha Encuesta: 3/15/2017 11:56:53 AM

Id Encuesta: 127515 - Ticket:55041 - Estatus: Autorizado

Período Electoral	PRECAMPAÑA
Ámbito	Local
Partido Político	PARTIDO REVOLUCIONARIO INSTITUCIONAL
Otro Partido	
Nombre Candidato	MANUEL HUMBERTO COTA JIMENEZ
Descripción del Cargo	GOBERNADOR
Otro Cargo	
Lema / Versión	SOMOS LA FORTALEZA DE NAYARIT

Entidad	NAYARIT
Municipio	LA YESCA
Colonia	CENTRO
Calle	INSURGENTES
Número	SN
Entre calle	CORREGIDORA
Y Calle	SN
C.P.	00000
Referencia	CASA VERDE
Distritos Federales	
Distritos Locales	DISTRITO III

Observaciones	PUENTE DE CAMOTLAN LOCALIDAD DE LA YESCA NAYARIT
----------------------	--

Tamaño Ancho: 1 metros, alto: 1 metros



Tipo Anuncio MANTAS



Sistema Integral de Monitoreo de Espectaculares

Reporte de recorrido

Usuario david.ponce Fecha Encuesta: 4/5/2017 12:06:40 PM

Id Encuesta: 127524 - Ticket:55043 - Estatus:Autorizado

Período Electoral	PRECAMPAÑA
Ámbito	Local
Partido Político	PARTIDO REVOLUCIONARIO INSTITUCIONAL
Otro Partido	
Nombre Candidato	CARLOS ALBERTO SALDATE CASTILLON
Descripción del Cargo	PRESIDENTE MUNICIPAL
Otro Cargo	
Lema / Versión	PARA REVIVIR TEPIC

Entidad	NAYARIT
Municipio	TEPIC
Colonia	LOS LOBOS
Calle	CARR TEPIC MAZATLAN
Número	SN
Entre calle	12 DE DICIEMBRE
Y Calle	JILGUEROS
C.P.	63200
Referencia	ENSEGUIDA GASOLINERA LOS LOBOS
Distritos Federales	
Distritos Locales	DISTRITO IX

Observaciones

Tamaño Ancho: 5 metros, alto: 2 metros

Tipo Anuncio PANORÁMICOS



Sistema Integral de Monitoreo de Espectaculares
Reporte de recorrido

Usuario david.ponce Fecha Encuesta: 4/5/2017 12:13:09 PM

Id Encuesta: 127525 - Ticket:55043 - Estatus:Autorizado

Período Electoral	PRECAMPAÑA
Ámbito	Local
Partido Político	PARTIDO REVOLUCIONARIO INSTITUCIONAL
Otro Partido	
Nombre Candidato	ROY ARGEL GOMEZ OLGUIN
Descripción del Cargo	DIPUTADO LOCAL
Otro Cargo	
Lema / Versión	PARA REVIVIR TEPIC

Entidad	NAYARIT
Municipio	TEPIC
Colonia	LOS LOBOS
Calle	CARR TEPIC MAZATLAN
Número	SN
Entre calle	12 DE DICIEMBRE
Y Calle	JILGUEROS
C.P.	63200
Referencia	ARRIBA DE TAPICERÍA
Distritos Federales	
Distritos Locales	DISTRITO VI

Observaciones	ANUNCIO COMPARTIDO CON CARLOS SALDATE Y ROY GOMEZ
----------------------	---

Tamaño	Ancho: 8 metros, alto: 3 metros
---------------	---------------------------------

Tipo Anuncio	PANORÁMICOS
---------------------	-------------



Sistema Integral de Monitoreo de Espectaculares

Reporte de recorrido

Usuario david.ponce Fecha Encuesta: 4/5/2017 12:48:20 PM

Id Encuesta: 127530 - Ticket:55044 - Estatus:Autorizado

Período Electoral	PRECAMPAÑA
Ámbito	Local
Partido Político	PARTIDO REVOLUCIONARIO INSTITUCIONAL
Otro Partido	
Nombre Candidato	CARLOS ALBERTO SALDATE CASTILLON
Descripción del Cargo	PRESIDENTE MUNICIPAL
Otro Cargo	
Lema / Versión	PARA REVIVIR TEPIC

Entidad	NAYARIT
Municipio	TEPIC
Colonia	FRACC LAS BRISAS
Calle	INSURGENTES
Número	SN
Entre calle	ALASKA
Y Calle	AV LAS BRISAS
C.P.	63117
Referencia	ENTRADA AL FRACC LAS BRISAS
Distritos Federales	
Distritos Locales	DISTRITO VI

Observaciones

Tamaño Ancho: 8 metros, alto: 5 metros

Tipo Anuncio PANORÁMICOS



Sistema Integral de Monitoreo de Espectaculares

Reporte de recorrido

Usuario david.ponce Fecha Encuesta: 4/5/2017 1:05:16 PM

Id Encuesta: 127533 - Ticket:55044 - Estatus:Autorizado

Período Electoral	PRECAMPAÑA
Ámbito	Local
Partido Político	PARTIDO REVOLUCIONARIO INSTITUCIONAL
Otro Partido	
Nombre Candidato	GERARDO HERNAN AGUIRRE BARRON
Descripción del Cargo	DIPUTADO LOCAL
Otro Cargo	
Lema / Versión	PARA REVIVIR TEPIC

Entidad	NAYARIT
Municipio	TEPIC
Colonia	LA HUERTA RESIDENCIAL
Calle	INSURGENTES
Número	SN
Entre calle	BUCERÍAS
Y Calle	FLORES MAGON
C.P.	63070
Referencia	A UN LADO DE MITSUBISHI
Distritos Federales	
Distritos Locales	DISTRITO IX

Observaciones

Tamaño Ancho: 8 metros, alto: 3 metros

Tipo Anuncio PANORÁMICOS



Sistema Integral de Monitoreo de Espectaculares

Reporte de recorrido

Usuario david.ponce Fecha Encuesta: 4/5/2017 1:15:04 PM

Id Encuesta: 127534 - Ticket:55044 - Estatus:Autorizado


Período Electoral	PRECAMPAÑA
Ámbito	Local
Partido Político	PARTIDO REVOLUCIONARIO INSTITUCIONAL
Otro Partido	
Nombre Candidato	CARLOS ALBERTO SALDATE CASTILLON
Descripción del Cargo	PRESIDENTE MUNICIPAL
Otro Cargo	
Lema / Versión	PARA REVIVIR TEPIC

Entidad	NAYARIT
Municipio	TEPIC
Colonia	SAN JUAN
Calle	JACARANDAS
Número	SN
Entre calle	INSURGENTES
Y Calle	MAGNOLIA
C.P.	63138
Referencia	ENSEGUIDA DHL
Distritos Federales	
Distritos Locales	DISTRITO IX

Observaciones

Tamaño Ancho: 10 metros, alto: 3 metros

Tipo Anuncio PANORÁMICOS



Sistema Integral de Monitoreo de Espectaculares

Reporte de recorrido

Usuario david.ponce Fecha Encuesta: 4/5/2017 2:04:37 PM


Id Encuesta: 127552 - Ticket:55046 - Estatus:Autorizado

Período Electoral	PRECAMPAÑA
Ámbito	Local
Partido Político	PARTIDO REVOLUCIONARIO INSTITUCIONAL
Otro Partido	
Nombre Candidato	DANIELA RAFAELA GURROLA GOMEZ
Descripción del Cargo	DIPUTADO LOCAL
Otro Cargo	
Lema / Versión	PARA REVIVIR TEPIC

Entidad	NAYARIT
Municipio	TEPIC
Colonia	CENTRO
Calle	INSURGENTES
Número	SN
Entre calle	ZACATECAS
Y Calle	SAN LUIS
C.P.	63000
Referencia	FRENTE A NODO VIAL
Distritos Federales	
Distritos Locales	DISTRITO XII

Observaciones ANUNCIO COMPARTIDO CON MAYRA RODRÍGUEZ PRE CANDIDATA A REGIDORA

Tamaño Ancho: 6 metros, alto: 2 metros



Tipo Anuncio PANORÁMICOS



Sistema Integral de Monitoreo de Espectaculares

Reporte de recorrido

Usuario david.ponce Fecha Encuesta: 4/5/2017 5:00:45 PM

Id Encuesta: 127585 - Ticket:55051 - Estatus:Autorizado

Período Electoral	PRECAMPAÑA
Ámbito	Local
Partido Político	PARTIDO REVOLUCIONARIO INSTITUCIONAL
Otro Partido	
Nombre Candidato	CARLOS ALBERTO SALDATE CASTILLON
Descripción del Cargo	PRESIDENTE MUNICIPAL
Otro Cargo	
Lema / Versión	PARA REVIVIR TEPIC

Entidad	NAYARIT
Municipio	TEPIC
Colonia	ENTRADA TEPIC
Calle	PERIFERICO
Número	SN
Entre calle	BLVD TEPIC XALISCO
Y Calle	PERIFERICO
C.P.	63400
Referencia	ENFRENTE AUTOZONE
Distritos Federales	
Distritos Locales	DISTRITO II

Observaciones

Tamaño Ancho: 5 metros, alto: 4 metros

Tipo Anuncio PANORÁMICOS



Sistema Integral de Monitoreo de Espectaculares

Reporte de recorrido

Usuario david.ponce Fecha Encuesta: 4/5/2017 5:10:59 PM

Id Encuesta: 127586 - Ticket:55051 - Estatus: Autorizado

Período Electoral	PRECAMPAÑA
Ámbito	Local
Partido Político	PARTIDO REVOLUCIONARIO INSTITUCIONAL
Otro Partido	
Nombre Candidato	KARINA ESPERANZA GARCIA ESPAÑA
Descripción del Cargo	DIPUTADO LOCAL
Otro Cargo	
Lema / Versión	PARA REVIVIR TEPIC

Entidad	NAYARIT
Municipio	TEPIC
Colonia	15 DE MAYO
Calle	BLVD TEPIC XALISCO
Número	SN
Entre calle	CALLE D
Y Calle	CALLE A
C.P.	63190
Referencia	A UN LADO DE BBVA
Distritos Federales	
Distritos Locales	DISTRITO XI

Observaciones	ANUNCIO COMPARTIDO CON OTONIEL PEREZ REGIDOR DISTRITO VIII
----------------------	--

Tamaño	Ancho: 6 metros, alto: 4 metros
---------------	---------------------------------



Tipo Anuncio	PANORÁMICOS
---------------------	-------------



Sistema Integral de Monitoreo de Espectaculares

Reporte de recorrido

Usuario david.ponce Fecha Encuesta: 4/5/2017 7:28:44 PM

Id Encuesta: 127597 - Ticket:55053 - Estatus:Autorizado

Período Electoral	PRECAMPAÑA
Ámbito	Local
Partido Político	PARTIDO REVOLUCIONARIO INSTITUCIONAL
Otro Partido	
Nombre Candidato	CARLOS ALBERTO SALDATE CASTILLON
Descripción del Cargo	PRESIDENTE MUNICIPAL
Otro Cargo	
Lema / Versión	PARA REVIVIR TEPIC

Entidad	NAYARIT
Municipio	TEPIC
Colonia	EL PUENTE DE SAN CAYETANO
Calle	INSURGENTES
Número	SN
Entre calle	COLOSIO
Y Calle	AGUAMILPA
C.P.	63194
Referencia	FRENTE ESCUELA PRIM PEDRO CASAS
Distritos Federales	
Distritos Locales	DISTRITO II

Observaciones

Tamaño Ancho: 8 metros, alto: 3 metros



Tipo Anuncio PANORÁMICOS



Sistema Integral de Monitoreo de Espectaculares
Reporte de recorrido

Usuario david.ponce Fecha Encuesta: 4/5/2017 7:57:14 PM

Id Encuesta: 127601 - Ticket:55053 - Estatus:Autorizado


Período Electoral	PRECAMPAÑA
Ámbito	Local
Partido Político	PARTIDO REVOLUCIONARIO INSTITUCIONAL
Otro Partido	
Nombre Candidato	DANIELA RAFAELA GURROLA GOMEZ
Descripción del Cargo	DIPUTADO LOCAL
Otro Cargo	
Lema / Versión	PARA REVIVIR TEPIC

Entidad	NAYARIT
Municipio	TEPIC
Colonia	VALLE DE MATATIPAC
Calle	AV TECNOLÓGICO
Número	SN
Entre calle	DIAMANTE
Y Calle	AV XALISCO
C.P.	63195
Referencia	FRENTE AL TECNOLÓGICO
Distritos Federales	
Distritos Locales	DISTRITO XII

Observaciones	ANUNCIO COMPARTIDO CON HIRAM ESPINOZA REGIDOR VII
----------------------	---

Tamaño	Ancho: 9 metros, alto: 3 metros
---------------	---------------------------------

Tipo Anuncio	PANORÁMICOS
---------------------	-------------



Sistema Integral de Monitoreo de Espectaculares

Reporte de recorrido

Usuario leandro.flores Fecha Encuesta: 4/5/2017 2:48:13 PM

Id Encuesta: 127610 - Ticket:55055 - Estatus: Autorizado

Período Electoral	PRECAMPAÑA
Ámbito	Local
Partido Político	MOVIMIENTO CIUDADANO
Otro Partido	
Nombre Candidato	MOISES GUERRA MOTA
Descripción del Cargo	PRESIDENTE MUNICIPAL
Otro Cargo	
Lema / Versión	PRECANDIDATO A PRESIDENTE

Entidad	NAYARIT
Municipio	BAHÍA DE BANDERAS
Colonia	EL MANGUITO
Calle	CARRETERA A EL COLOMO
Número	SN
Entre calle	AVENIDA PARAISO
Y Calle	AV ALTAVELA
C.P.	63735
Referencia	A UN COSTADO DE MATERIALES OMAR
Distritos Federales	
Distritos Locales	DISTRITO XVII

Observaciones

Tamaño Ancho: 4.5 metros, alto: 3.5 metros

Tipo Anuncio MANTAS



Sistema Integral de Monitoreo de Espectaculares

Reporte de recorrido

Usuario david.ponce Fecha Encuesta: 4/6/2017 1:00:55 PM

Id Encuesta: 127655 - Ticket:55065 - Estatus:Autorizado

Período Electoral	PRECAMPAÑA
Ámbito	Local
Partido Político	PARTIDO ACCIÓN NACIONAL
Otro Partido	
Nombre Candidato	GLORIA ELIZABETH NUÑEZ SANCHEZ
Descripción del Cargo	PRESIDENTE MUNICIPAL
Otro Cargo	
Lema / Versión	SIN LEMA

Entidad	NAYARIT
Municipio	COMPOSTELA
Colonia	CENTRO
Calle	ZARAGOZA
Número	SN
Entre calle	LEANDRO VALLE
Y Calle	ALDAMA
C.P.	63700
Referencia	ENSEGUIDA LAVANDERIA CONCHITA
Distritos Federales	
Distritos Locales	DISTRITO XV

Observaciones

Tamaño Ancho: 12 metros, alto: 2 metros

Tipo Anuncio MUROS



Sistema Integral de Monitoreo de Espectaculares

Reporte de recorrido

Usuario david.ponce Fecha Encuesta: 4/6/2017 1:08:22 PM

Id Encuesta: 127656 - Ticket:55065 - Estatus:Autorizado

Período Electoral	PRECAMPAÑA
Ámbito	Local
Partido Político	PARTIDO ACCIÓN NACIONAL
Otro Partido	
Nombre Candidato	GLORIA ELIZABETH NUÑEZ SANCHEZ
Descripción del Cargo	PRESIDENTE MUNICIPAL
Otro Cargo	
Lema / Versión	SIN LEMA

Entidad	NAYARIT
Municipio	COMPOSTELA
Colonia	CENTRO
Calle	LEANDRO VALLE
Número	SN
Entre calle	ZARAGOZA
Y Calle	ALDAMA
C.P.	63700
Referencia	ESQ ZARAGOZA
Distritos Federales	
Distritos Locales	DISTRITO XV

Observaciones

Tamaño Ancho: 6 metros, alto: 2 metros

Tipo Anuncio MUROS



Sistema Integral de Monitoreo de Espectaculares

Reporte de recorrido

Usuario david.ponce Fecha Encuesta: 4/6/2017 1:12:10 PM

Id Encuesta: 127657 - Ticket:55065 - Estatus:Autorizado

Período Electoral	PRECAMPAÑA
Ámbito	Local
Partido Político	PARTIDO ACCIÓN NACIONAL
Otro Partido	
Nombre Candidato	GLORIA ELIZABETH NUÑEZ SANCHEZ
Descripción del Cargo	PRESIDENTE MUNICIPAL
Otro Cargo	
Lema / Versión	SIN LEMA

Entidad	NAYARIT
Municipio	COMPOSTELA
Colonia	CENTRO
Calle	ZARAGOZA
Número	SN
Entre calle	GRAL RUIZ
Y Calle	CALLE 5
C.P.	63700
Referencia	ESQ GRAL RUIZ
Distritos Federales	
Distritos Locales	DISTRITO XV

Observaciones

Tamaño Ancho: 10 metros, alto: 3 metros

Tipo Anuncio MUROS



Sistema Integral de Monitoreo de Espectaculares

Reporte de recorrido

Usuario david.ponce Fecha Encuesta: 4/6/2017 2:13:16 PM

Id Encuesta: 127663 - Ticket:55065 - Estatus: Autorizado

Período Electoral	PRECAMPAÑA
Ámbito	Local
Partido Político	PARTIDO ACCIÓN NACIONAL
Otro Partido	
Nombre Candidato	GLORIA ELIZABETH NUÑEZ SANCHEZ
Descripción del Cargo	PRESIDENTE MUNICIPAL
Otro Cargo	
Lema / Versión	SIN LEMA

Entidad	NAYARIT
Municipio	COMPOSTELA
Colonia	CENTRO
Calle	CALOCA
Número	SN
Entre calle	MORENO
Y Calle	ROSALES
C.P.	63700
Referencia	FRENTE A SECUNDARIA ERNESTO DELGADO
Distritos Federales	
Distritos Locales	DISTRITO XV

Observaciones

Tamaño Ancho: 12 metros, alto: 2 metros

Tipo Anuncio MUROS



Sistema Integral de Monitoreo de Espectaculares

Reporte de recorrido

Usuario david.ponce Fecha Encuesta: 4/6/2017 2:21:00 PM

Id Encuesta: 127664 - Ticket:55065 - Estatus: Autorizado

Período Electoral	PRECAMPAÑA
Ámbito	Local
Partido Político	PARTIDO ACCIÓN NACIONAL
Otro Partido	
Nombre Candidato	GLORIA ELIZABETH NUÑEZ SANCHEZ
Descripción del Cargo	PRESIDENTE MUNICIPAL
Otro Cargo	
Lema / Versión	SIN LEMA

Entidad	NAYARIT
Municipio	COMPOSTELA
Colonia	CENTRO
Calle	BENITO JUAREZ
Número	SN
Entre calle	FRANCISCO SARABIA
Y Calle	ULTIMO EMPERADOR
C.P.	63700
Referencia	FRENTE CARNICERIA BERNAL
Distritos Federales	
Distritos Locales	DISTRITO XV

Observaciones

Tamaño Ancho: 10 metros, alto: 2 metros

Tipo Anuncio MUROS



Sistema Integral de Monitoreo de Espectaculares

Reporte de recorrido

Usuario pedro.torres Fecha Encuesta: 4/6/2017 12:30:38 PM

Id Encuesta: 127667 - Ticket:55066 - Estatus:Autorizado

Período Electoral	PRECAMPAÑA
Ámbito	Local
Partido Político	PARTIDO REVOLUCIONARIO INSTITUCIONAL
Otro Partido	
Nombre Candidato	CARLOS ALBERTO SALDATE CASTILLON
Descripción del Cargo	PRESIDENTE MUNICIPAL
Otro Cargo	
Lema / Versión	PARA REVIVIR TEPIC

Entidad	NAYARIT
Municipio	TEPIC
Colonia	LA CANTERA
Calle	AV. AGUA MILPA
Número	SN
Entre calle	CERRO LA CANTERA
Y Calle	ALCATRAZ
C.P.	63506
Referencia	COSTADO PLAZA LA CANTERA
Distritos Federales	
Distritos Locales	DISTRITO I

Observaciones

Tamaño Ancho: 7 metros, alto: 4 metros

Tipo Anuncio MUROS



Sistema Integral de Monitoreo de Espectaculares

Reporte de recorrido

Usuario pedro.torres Fecha Encuesta: 4/6/2017 12:38:23 PM

Id Encuesta: 127668 - Ticket:55066 - Estatus:Autorizado



Período Electoral	PRECAMPAÑA
Ámbito	Local
Partido Político	PARTIDO REVOLUCIONARIO INSTITUCIONAL
Otro Partido	
Nombre Candidato	FIDEL CRISTOBAL SERRATOS
Descripción del Cargo	DIPUTADO LOCAL
Otro Cargo	
Lema / Versión	PARA REVIVIR TEPIC

Entidad	NAYARIT
Municipio	TEPIC
Colonia	LA CANTERA
Calle	AV AGUAMILPA
Número	SN
Entre calle	CALLE ALCATRAZ
Y Calle	GARDENIA
C.P.	63506
Referencia	COSTADO BASTANTE HERMANOS
Distritos Federales	
Distritos Locales	DISTRITO I

Observaciones COMPARTE CON DR HIRAM ESPINOZA

Tamaño Ancho: 9 metros, alto: 3 metros

Tipo Anuncio PANORÁMICOS



Sistema Integral de Monitoreo de Espectaculares

Reporte de recorrido

Usuario pedro.torres Fecha Encuesta: 4/6/2017 1:24:59 PM

Id Encuesta: 127671 - Ticket:55066 - Estatus: Autorizado

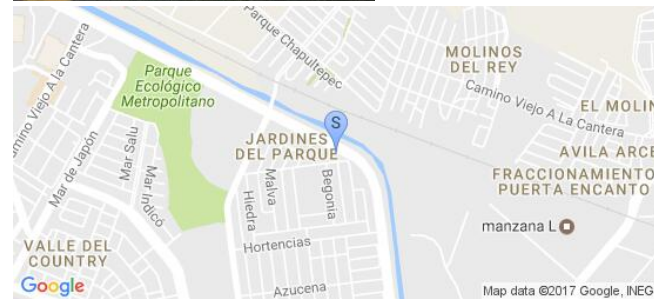
Período Electoral	PRECAMPAÑA
Ámbito	Local
Partido Político	PARTIDO REVOLUCIONARIO INSTITUCIONAL
Otro Partido	
Nombre Candidato	MARTIN MENDOZA GOMEZ
Descripción del Cargo	OTRO LOCAL
Otro Cargo	REGIDOR
Lema / Versión	PARA REVIVIR TEPIC

Entidad	NAYARIT
Municipio	TEPIC
Colonia	FRACCIONAMIENTO JACARANDAS
Calle	BLVRD LUIS DONALDO COLOSIO
Número	SIN NÚMERO
Entre calle	BLVD LUIS DONALDO COLOSIO
Y Calle	EMILIO GONZALEZ
C.P.	63195
Referencia	FRENTE PLANTA DE TRATAMIENTO DE AGUA
Distritos Federales	
Distritos Locales	DISTRITO VI

Observaciones COMPARTE CON DANIELA GURROLA

Tamaño Ancho: 9 metros, alto: 3 metros

Tipo Anuncio PANORÁMICOS



Sistema Integral de Monitoreo de Espectaculares

Reporte de recorrido

Usuario pedro.torres Fecha Encuesta: 4/6/2017 1:35:13 PM

Id Encuesta: 127672 - Ticket:55066 - Estatus: Autorizado

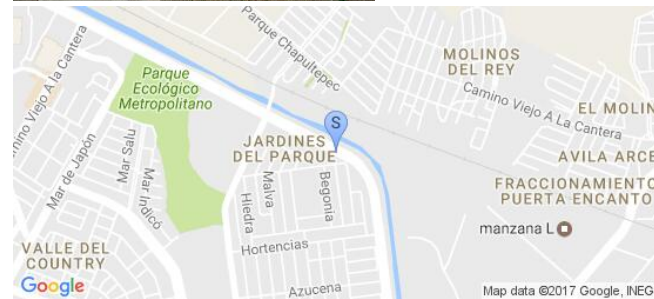
Período Electoral	PRECAMPAÑA
Ámbito	Local
Partido Político	PARTIDO REVOLUCIONARIO INSTITUCIONAL
Otro Partido	
Nombre Candidato	DANIELA RAFAELA GURROLA GOMEZ
Descripción del Cargo	DIPUTADO LOCAL
Otro Cargo	
Lema / Versión	PARA REVIVIR TEPIC

Entidad	NAYARIT
Municipio	TEPIC
Colonia	JACARANDAS
Calle	BLVD LUIS DONALDO COLOSIO
Número	SN
Entre calle	PARQUE ECOLOGICO
Y Calle	EMILIO GONZALEZ
C.P.	63195
Referencia	FRENTE TRATADORA DE AGUA
Distritos Federales	
Distritos Locales	DISTRITO I

Observaciones

Tamaño Ancho: 9 metros, alto: 3 metros

Tipo Anuncio PANORÁMICOS



Sistema Integral de Monitoreo de Espectaculares

Reporte de recorrido

Usuario pedro.torres Fecha Encuesta: 4/6/2017 5:21:50 PM

Id Encuesta: 127702 - Ticket:55070 - Estatus:Autorizado

Período Electoral	PRECAMPAÑA
Ámbito	Local
Partido Político	PARTIDO REVOLUCIONARIO INSTITUCIONAL
Otro Partido	
Nombre Candidato	ANGÉLICA MONTES RENTERIA
Descripción del Cargo	DIPUTADO LOCAL
Otro Cargo	
Lema / Versión	ANGÉLICA MONTES

Entidad	NAYARIT
Municipio	XALISCO
Colonia	EL INDIO
Calle	BOULEVARD TEPIC XALISCO
Número	SIN NUMERO
Entre calle	SANGANGUEY
Y Calle	SIN NOMBRE
C.P.	63784
Referencia	ENFRENTE DE BODEGA AURRERA
Distritos Federales	
Distritos Locales	DISTRITO II

Observaciones NINGUNA

Tamaño Ancho: 9 metros, alto: 4 metros

Tipo Anuncio PANORÁMICOS



Sistema Integral de Monitoreo de Espectaculares

Reporte de recorrido

Usuario leandro.flores Fecha Encuesta: 4/7/2017 11:37:47 AM

Id Encuesta: 127762 - Ticket:55082 - Estatus:Autorizado

Período Electoral	PRECAMPAÑA
Ámbito	Local
Partido Político	PARTIDO REVOLUCIONARIO INSTITUCIONAL
Otro Partido	
Nombre Candidato	CARLOS ALBERTO SALDATE CASTILLON
Descripción del Cargo	PRESIDENTE MUNICIPAL
Otro Cargo	
Lema / Versión	PARA REVIVIR TEPIC

Entidad	NAYARIT
Municipio	TEPIC
Colonia	MOLOLOA
Calle	AV. MÉXICO
Número	SIN NÚMERO
Entre calle	FRANCISCO MARQUES
Y Calle	VICENTE SUÁREZ
C.P.	63000
Referencia	ENCIMA DE FARMACIA SIMILAR
Distritos Federales	
Distritos Locales	DISTRITO II

Observaciones NINGUNA

Tamaño Ancho: 9 metros, alto: 4 metros

Tipo Anuncio PANORÁMICOS



Sistema Integral de Monitoreo de Espectaculares

Reporte de recorrido

Usuario leandro.flores Fecha Encuesta: 4/7/2017 11:41:14 AM

Id Encuesta: 127763 - Ticket:55082 - Estatus:Autorizado

Período Electoral	PRECAMPAÑA
Ámbito	Local
Partido Político	PARTIDO REVOLUCIONARIO INSTITUCIONAL
Otro Partido	
Nombre Candidato	MAYRA JACKELINE RODRÍGUEZ NAVARRETE
Descripción del Cargo	OTRO LOCAL
Otro Cargo	REGIDORA
Lema / Versión	PARA REVIVIR TEPIC

Entidad	NAYARIT
Municipio	TEPIC
Colonia	MOLOLOA
Calle	AV. MEXICO
Número	SIN NÚMERO
Entre calle	VICENTE SUÁREZ
Y Calle	FRANCISCO MARQUES
C.P.	63000
Referencia	ENCIMA DE FARMACIAS SIMILARES
Distritos Federales	
Distritos Locales	DISTRITO II

Observaciones	NINGUNA
----------------------	---------

Tamaño	Ancho: 9 metros, alto: 3 metros
---------------	---------------------------------



Tipo Anuncio	PANORÁMICOS
---------------------	-------------



Sistema Integral de Monitoreo de Espectaculares

Reporte de recorrido

Usuario leandro.flores Fecha Encuesta: 4/7/2017 11:43:27 AM

Id Encuesta: 127764 - Ticket:55082 - Estatus:Autorizado

Período Electoral	PRECAMPAÑA
Ámbito	Local
Partido Político	PARTIDO REVOLUCIONARIO INSTITUCIONAL
Otro Partido	
Nombre Candidato	ALICIA VILLASEÑOR RUVALCABA
Descripción del Cargo	DIPUTADO LOCAL
Otro Cargo	
Lema / Versión	3

Entidad	NAYARIT
Municipio	TEPIC
Colonia	MOLOLOA
Calle	FRANCISCO MARQUEZ
Número	SIN NÚMERO
Entre calle	VISENTE SUÁREZ
Y Calle	AV. MEXICO
C.P.	63000
Referencia	ENCIMA DE FARMACIAS SIMILARES
Distritos Federales	
Distritos Locales	DISTRITO II

Observaciones NINGUNA

Tamaño Ancho: 9 metros, alto: 6 metros

Tipo Anuncio PANORÁMICOS



Sistema Integral de Monitoreo de Espectaculares

Reporte de recorrido

Usuario leandro.flores Fecha Encuesta: 4/7/2017 11:46:18 AM

Id Encuesta: 127765 - Ticket:55082 - Estatus: Autorizado

Período Electoral	PRECAMPAÑA
Ámbito	Local
Partido Político	PARTIDO REVOLUCIONARIO INSTITUCIONAL
Otro Partido	
Nombre Candidato	MAYRA JACKELINE RODRIGUEZ NAVARRETE
Descripción del Cargo	OTRO LOCAL
Otro Cargo	REGIDOR
Lema / Versión	PARA REVIVIR TEPIC

Entidad	NAYARIT
Municipio	TEPIC
Colonia	MOLOLOA
Calle	FRANCISCO MARQUEZ
Número	SIN NUMERO
Entre calle	VICENTE SUÁREZ
Y Calle	AV. MEXICO
C.P.	63000
Referencia	ENCIMA DE FARMACIAS SIMILARES
Distritos Federales	
Distritos Locales	DISTRITO II

Observaciones NINGUNA

Tamaño Ancho: 6 metros, alto: 3 metros

Tipo Anuncio PANORÁMICOS



Sistema Integral de Monitoreo de Espectaculares

Reporte de recorrido

Usuario leandro.flores Fecha Encuesta: 4/7/2017 11:52:31 AM

Id Encuesta: 127766 - Ticket:55082 - Estatus:Autorizado

Período Electoral	PRECAMPAÑA
Ámbito	Local
Partido Político	PARTIDO REVOLUCIONARIO INSTITUCIONAL
Otro Partido	
Nombre Candidato	CARLOS ALBERTO SALDATE CASTILLON
Descripción del Cargo	PRESIDENTE MUNICIPAL
Otro Cargo	
Lema / Versión	PARA REVIVIR TEPIC

Entidad	NAYARIT
Municipio	TEPIC
Colonia	JARDINES DEL VALLE
Calle	AV. ZAPOPAN
Número	SIN NUMERO
Entre calle	ART. 1
Y Calle	SIN NOMBRE
C.P.	63000
Referencia	ENFRENTE DE ESCUELA ARISTOTELES
Distritos Federales	
Distritos Locales	DISTRITO II

Observaciones NINGUNA

Tamaño Ancho: 12 metros, alto: 9 metros

Tipo Anuncio PANORÁMICOS



Sistema Integral de Monitoreo de Espectaculares

Reporte de recorrido

Usuario leandro.flores Fecha Encuesta: 4/7/2017 12:06:46 PM

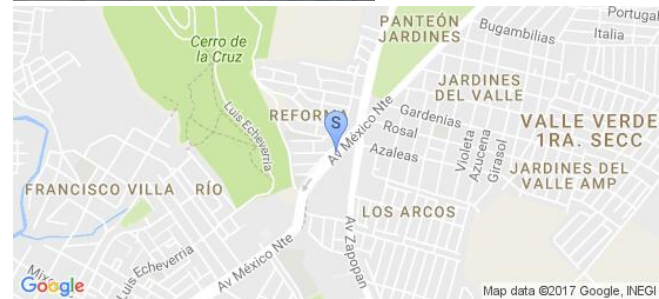

Id Encuesta: 127774 - Ticket:55084 - Estatus: Autorizado

Período Electoral	PRECAMPAÑA
Ámbito	Local
Partido Político	PARTIDO REVOLUCIONARIO INSTITUCIONAL
Otro Partido	
Nombre Candidato	ALICIA VILLASEÑOR RUVALCABA
Descripción del Cargo	DIPUTADO LOCAL
Otro Cargo	
Lema / Versión	PARA REVIVIR TEPIC
Observaciones	NINGUNA

Entidad	NAYARIT
Municipio	TEPIC
Colonia	JARDINEZ DEL VALLE
Calle	AV. MEXICO
Número	SIN NÚMERO
Entre calle	AV. ZAPOPAN
Y Calle	SIN NOMBRE
C.P.	63000
Referencia	SOBRE AVENIDA
Distritos Federales	
Distritos Locales	DISTRITO II

Tamaño Ancho: 6 metros, alto: 4 metros

Tipo Anuncio PANORÁMICOS



Sistema Integral de Monitoreo de Espectaculares

Reporte de recorrido

Usuario leandro.flores Fecha Encuesta: 4/7/2017 12:09:30 PM

Id Encuesta: 127775 - Ticket:55084 - Estatus:Autorizado

Período Electoral	PRECAMPAÑA
Ámbito	Local
Partido Político	PARTIDO REVOLUCIONARIO INSTITUCIONAL
Otro Partido	
Nombre Candidato	NOEMI GALINDO PONCE
Descripción del Cargo	OTRO LOCAL
Otro Cargo	REGIDOR
Lema / Versión	PARA REVIVIR TEPIC

Entidad	NAYARIT
Municipio	TEPIC
Colonia	JARDINES DEL VALLE
Calle	AV. MEXICO
Número	SIN NUMERO
Entre calle	AV. ZAPOPAN
Y Calle	SIN NOMBRE
C.P.	63000
Referencia	SOBRE AVENIDA
Distritos Federales	
Distritos Locales	DISTRITO II

Observaciones NINGUNA

Tamaño Ancho: 6 metros, alto: 4 metros

Tipo Anuncio PANORÁMICOS



Sistema Integral de Monitoreo de Espectaculares

Reporte de recorrido

Usuario leandro.flores Fecha Encuesta: 4/7/2017 12:15:42 PM

Id Encuesta: 127776 - Ticket:55084 - Estatus: Autorizado

Período Electoral	PRECAMPAÑA
Ámbito	Local
Partido Político	PARTIDO REVOLUCIONARIO INSTITUCIONAL
Otro Partido	
Nombre Candidato	NOEMI GALINDO PONCE
Descripción del Cargo	OTRO LOCAL
Otro Cargo	REGIDOR
Lema / Versión	PARA REVIVIR A TEPIC

Entidad	NAYARIT
Municipio	TEPIC
Colonia	JARDINES DEL VALLE
Calle	AV MEXICO
Número	SN
Entre calle	BUGAMBILIAS
Y Calle	PAPAYOS
C.P.	63035
Referencia	FRENTE AL PANTEON
Distritos Federales	
Distritos Locales	DISTRITO II

Observaciones NINGUNA

Tamaño Ancho: 650 metros, alto: 250 metros

Tipo Anuncio MUROS



Sistema Integral de Monitoreo de Espectaculares
Reporte de recorrido

Usuario leandro.flores Fecha Encuesta: 4/7/2017 12:41:55 PM

Id Encuesta: 127779 - Ticket:55084 - Estatus:Autorizado

Período Electoral	PRECAMPAÑA
Ámbito	Local
Partido Político	PARTIDO REVOLUCIONARIO INSTITUCIONAL
Otro Partido	
Nombre Candidato	CARLOS ALBERTO SALDATE CASTILLON
Descripción del Cargo	PRESIDENTE MUNICIPAL
Otro Cargo	
Lema / Versión	PARA REVIVIR TEPIC

Entidad	NAYARIT
Municipio	TEPIC
Colonia	CENTRO
Calle	AV. MEXICO
Número	SIN NÚMERO
Entre calle	VICTORIA
Y Calle	BRAVO
C.P.	63000
Referencia	ENCIMA DE TIENDA DE NOVEDADES
Distritos Federales	
Distritos Locales	DISTRITO II

Observaciones NINGUNA

Tamaño Ancho: 5 metros, alto: 5 metros

Tipo Anuncio PANORÁMICOS


Sistema Integral de Monitoreo de Espectaculares

Reporte de recorrido

Usuario leandro.flores Fecha Encuesta: 4/7/2017 12:46:40 PM

Id Encuesta: 127780 - Ticket:55084 - Estatus:Autorizado

Período Electoral	PRECAMPAÑA
Ámbito	Local
Partido Político	PARTIDO REVOLUCIONARIO INSTITUCIONAL
Otro Partido	
Nombre Candidato	DANIELA RAFAELA GURROLA GOMEZ
Descripción del Cargo	DIPUTADO LOCAL
Otro Cargo	
Lema / Versión	PARA REVIVIR TEPIC

Entidad	NAYARIT
Municipio	TEPIC
Colonia	MOLOLA
Calle	VICTORIA
Número	SIN NUMERO
Entre calle	AV. MEXICO
Y Calle	VERACRUZ
C.P.	63000
Referencia	ENCIMA DE PALETERIA LA MICHOACANA
Distritos Federales	
Distritos Locales	DISTRITO II

Observaciones NINGUNA

Tamaño Ancho: 12 metros, alto: 3 metros

Tipo Anuncio PANORÁMICOS



Sistema Integral de Monitoreo de Espectaculares

Reporte de recorrido

Usuario leandro.flores Fecha Encuesta: 4/7/2017 12:48:28 PM

Id Encuesta: 127781 - Ticket:55084 - Estatus: Autorizado

Período Electoral	PRECAMPAÑA
Ámbito	Local
Partido Político	PARTIDO REVOLUCIONARIO INSTITUCIONAL
Otro Partido	
Nombre Candidato	MAYRA JACKELINE RODRIGUEZ NAVARRETE
Descripción del Cargo	OTRO LOCAL
Otro Cargo	REGIDOR
Lema / Versión	PARA REVIVIR TEPIC

Entidad	NAYARIT
Municipio	TEPIC
Colonia	MOLOLA
Calle	VICTORIA
Número	SIN NUMERO
Entre calle	AV. MEXICO
Y Calle	VERACRUZ
C.P.	63000
Referencia	ENCIMA DE PALETERIA LA MICHOACANA
Distritos Federales	
Distritos Locales	DISTRITO II

Observaciones NINGUNA

Tamaño Ancho: 12 metros, alto: 3 metros



Tipo Anuncio PANORÁMICOS



Sistema Integral de Monitoreo de Espectaculares

Reporte de recorrido

Usuario leandro.flores Fecha Encuesta: 4/7/2017 1:13:14 PM

Id Encuesta: 127792 - Ticket:55093 - Estatus:Autorizado

Período Electoral	PRECAMPAÑA
Ámbito	Local
Partido Político	PARTIDO REVOLUCIONARIO INSTITUCIONAL
Otro Partido	
Nombre Candidato	GERARDO HERNAN AGUIRRE BARRON
Descripción del Cargo	DIPUTADO LOCAL
Otro Cargo	
Lema / Versión	PARA REVIVIR TEPIC

Entidad	NAYARIT
Municipio	TEPIC
Colonia	SANTA TERESITA
Calle	EJIDO
Número	SIN NÚMERO
Entre calle	BELISARIO DOMINGUEZ
Y Calle	AVAYAPAN
C.P.	63020
Referencia	A UN COSTADO DE COCINA ECONOMICA TETTOS
Distritos Federales	
Distritos Locales	DISTRITO II

Observaciones NINGUNA

Tamaño Ancho: 6 metros, alto: 2 metros

Tipo Anuncio MUROS



Sistema Integral de Monitoreo de Espectaculares

Reporte de recorrido

Usuario leandro.flores Fecha Encuesta: 4/7/2017 1:31:06 PM


Id Encuesta: 127793 - Ticket:55093 - Estatus: Autorizado

Período Electoral	PRECAMPAÑA
Ámbito	Local
Partido Político	PARTIDO DE LA REVOLUCIÓN DEMOCRÁTICA
Otro Partido	
Nombre Candidato	ERIKA LETICIA JIMENEZ ALDACO
Descripción del Cargo	DIPUTADO LOCAL
Otro Cargo	
Lema / Versión	PUBLICIDAD A LOS MILITANTES Y SIMPATIZANTES DEL PRD

Entidad	NAYARIT
Municipio	TEPIC
Colonia	EMILIANO ZAPATA
Calle	ALLENDE
Número	SN
Entre calle	20 DE NOVIEMBRE
Y Calle	ESQUINA
C.P.	63070
Referencia	EN EL CANAL
Distritos Federales	
Distritos Locales	DISTRITO II

Observaciones NINGUNA

Tamaño Ancho: 7.5 metros, alto: 4.5 metros



Tipo Anuncio PANORÁMICOS



Sistema Integral de Monitoreo de Espectaculares

Reporte de recorrido

Usuario leandro.flores Fecha Encuesta: 4/7/2017 2:40:02 PM

Id Encuesta: 127802 - Ticket:55094 - Estatus:Autorizado

Período Electoral	PRECAMPAÑA
Ámbito	Local
Partido Político	PARTIDO REVOLUCIONARIO INSTITUCIONAL
Otro Partido	
Nombre Candidato	CARLOS ALBERTO SALDATE CASTILLON
Descripción del Cargo	PRESIDENTE MUNICIPAL
Otro Cargo	
Lema / Versión	PARA REVIVIR TEPIC

Entidad	NAYARIT
Municipio	TEPIC
Colonia	CENTRO
Calle	DR MARTINEZ
Número	SIN NÚMERO
Entre calle	CALZADA DE LA CRUZ
Y Calle	MEXICO NTE
C.P.	63000
Referencia	SOBRE FARMACIA GUADALAJARA
Distritos Federales	
Distritos Locales	DISTRITO II

Observaciones NINGUNA

Tamaño Ancho: 12 metros, alto: 4 metros

Tipo Anuncio PANORÁMICOS



Sistema Integral de Monitoreo de Espectaculares
Reporte de recorrido

Usuario leandro.flores Fecha Encuesta: 4/7/2017 3:12:05 PM

Id Encuesta: 127807 - Ticket:55094 - Estatus:Autorizado

Período Electoral	PRECAMPAÑA
Ámbito	Local
Partido Político	PARTIDO REVOLUCIONARIO INSTITUCIONAL
Otro Partido	
Nombre Candidato	CARLOS ALBERTO SALDATE CASTILLON
Descripción del Cargo	PRESIDENTE MUNICIPAL
Otro Cargo	
Lema / Versión	PARA REVIVIR TEPIC

Entidad	NAYARIT
Municipio	TEPIC
Colonia	GOBERNADORES
Calle	BLVD GOBERNADORES
Número	SN
Entre calle	RUIZ CASTILLO LEDON
Y Calle	FRANCISCO PARRA
C.P.	63175
Referencia	TORTILLERÍA 12 DE DICIEMBRE
Distritos Federales	
Distritos Locales	DISTRITO II

Observaciones	NIMGUNA
----------------------	---------

Tamaño	Ancho: 5.5 metros, alto: 2.5 metros
---------------	-------------------------------------

Tipo Anuncio	MUROS
---------------------	-------



Sistema Integral de Monitoreo de Espectaculares

Reporte de recorrido

Usuario leandro.flores Fecha Encuesta: 4/7/2017 3:17:23 PM

Id Encuesta: 127808 - Ticket:55094 - Estatus:Autorizado

Período Electoral	PRECAMPAÑA
Ámbito	Local
Partido Político	PARTIDO REVOLUCIONARIO INSTITUCIONAL
Otro Partido	
Nombre Candidato	CARLOS ALBERTO SALDATE CASTILLON
Descripción del Cargo	PRESIDENTE MUNICIPAL
Otro Cargo	
Lema / Versión	PARA REVIVIR TEPIC

Entidad	NAYARIT
Municipio	TEPIC
Colonia	GOBERNADORES
Calle	CIRCUITO JULIÁN GAZCON MERCADO
Número	SN
Entre calle	JOSE SANTOS GODÍNEZ
Y Calle	JOSE DE LA PEÑA
C.P.	63175
Referencia	ESQUINA TIENDA DE ABARROTOS
Distritos Federales	
Distritos Locales	DISTRITO II

Observaciones NINGUNA

Tamaño Ancho: 4.5 metros, alto: 2.5 metros

Tipo Anuncio MUROS



Sistema Integral de Monitoreo de Espectaculares

Reporte de recorrido

Usuario leandro.flores Fecha Encuesta: 4/7/2017 3:22:10 PM

Id Encuesta: 127809 - Ticket:55094 - Estatus:Autorizado

Período Electoral	PRECAMPAÑA
Ámbito	Local
Partido Político	PARTIDO REVOLUCIONARIO INSTITUCIONAL
Otro Partido	
Nombre Candidato	CARLOS ALBERTO SALDATE CASTILLON
Descripción del Cargo	PRESIDENTE MUNICIPAL
Otro Cargo	
Lema / Versión	PARA REVIVIR TEPIC

Entidad	NAYARIT
Municipio	TEPIC
Colonia	GOBERNADORES
Calle	JOSE SANTOS GODÍNEZ
Número	SN
Entre calle	CIRCUITO JULIAN GAZCON MERCADO
Y Calle	LUNA PLATA
C.P.	63175
Referencia	A UN LADO EL SALON CANARIOS
Distritos Federales	
Distritos Locales	DISTRITO II

Observaciones NINGUNO

Tamaño Ancho: 4.5 metros, alto: 2.5 metros

Tipo Anuncio MUROS



Sistema Integral de Monitoreo de Espectaculares

Reporte de recorrido

Usuario leandro.flores Fecha Encuesta: 4/5/2017 1:22:56 PM

Id Encuesta: 127812 - Ticket:55095 - Estatus:Autorizado

Período Electoral	PRECAMPAÑA
Ámbito	Local
Partido Político	PARTIDO ACCIÓN NACIONAL
Otro Partido	
Nombre Candidato	ANTONIO GONZALEZ PETETT
Descripción del Cargo	OTRO LOCAL
Otro Cargo	REGIDOR
Lema / Versión	TOÑO PETETT

Entidad	NAYARIT
Municipio	RUIZ
Colonia	CENTRO
Calle	JUAN ESCUTIA
Número	SN
Entre calle	GUANAJUATO
Y Calle	MEXICO
C.P.	63600
Referencia	VIA FERROCARRIL
Distritos Federales	
Distritos Locales	DISTRITO XI

Observaciones DEM 3

Tamaño Ancho: 4 metros, alto: 2 metros

Tipo Anuncio MUROS



Sistema Integral de Monitoreo de Espectaculares

Reporte de recorrido

Usuario pedro.torres Fecha Encuesta: 4/10/2017 11:54:31 AM

Id Encuesta: 130617 - Ticket:55831 - Estatus:Autorizado


Período Electoral	PRECAMPAÑA
Ámbito	Local
Partido Político	PARTIDO REVOLUCIONARIO INSTITUCIONAL
Otro Partido	
Nombre Candidato	CARLOS ALBERTO SALDATE CASTILLON
Descripción del Cargo	PRESIDENTE MUNICIPAL
Otro Cargo	
Lema / Versión	PARA REVIVIR TEPIC

Entidad	NAYARIT
Municipio	TEPIC
Colonia	CD DEL VALLE
Calle	INSURGENTES
Número	SN
Entre calle	BOGOTÁ
Y Calle	BUENOS AIRES
C.P.	63150
Referencia	FRENTE A SORIANA
Distritos Federales	
Distritos Locales	DISTRITO II

Observaciones

Tamaño Ancho: 9 metros, alto: 6 metros

Tipo Anuncio PANORÁMICOS



Sistema Integral de Monitoreo de Espectaculares

Reporte de recorrido

Usuario pedro.torres Fecha Encuesta: 4/10/2017 12:10:44 PM

Id Encuesta: 130618 - Ticket:55831 - Estatus:Autorizado

Período Electoral	PRECAMPAÑA
Ámbito	Local
Partido Político	PARTIDO REVOLUCIONARIO INSTITUCIONAL
Otro Partido	
Nombre Candidato	DANIELA RAFAELA GURROLA GOMEZ
Descripción del Cargo	DIPUTADO LOCAL
Otro Cargo	
Lema / Versión	PARA REVIVIR TEPIC

Entidad	NAYARIT
Municipio	TEPIC
Colonia	VALLE DE MATATIPAC
Calle	AV TECNOLÓGICO
Número	SN
Entre calle	AV XALISCO
Y Calle	DIAMANTE
C.P.	63175
Referencia	A UN LADO DE AURRERA
Distritos Federales	
Distritos Locales	DISTRITO XII

Observaciones ANUNCIO CON 2 CANDIDIATOS HIRAM ESPINOZA REGIDOR DEM VII

Tamaño Ancho: 3 metros, alto: 9 metros

Tipo Anuncio PANORÁMICOS



Sistema Integral de Monitoreo de Espectaculares

Reporte de recorrido

Usuario pedro.torres Fecha Encuesta: 4/10/2017 12:24:09 PM

Id Encuesta: 130619 - Ticket:55831 - Estatus:Autorizado

Período Electoral	PRECAMPAÑA
Ámbito	Local
Partido Político	ASPIRANTE
Otro Partido	
Nombre Candidato	AMADO RUBIO CASTAÑEDA
Descripción del Cargo	PRESIDENTE MUNICIPAL
Otro Cargo	
Lema / Versión	ERED CAPAZ INTÉNTALO

Entidad	NAYARIT
Municipio	TEPIC
Colonia	VALLE DE MATATIPAC
Calle	AV TECNOLÓGICO
Número	SN
Entre calle	DIAMANTE
Y Calle	ISLA DE CUBA
C.P.	63195
Referencia	FRENTE A SALIDA DEL TEC
Distritos Federales	
Distritos Locales	DISTRITO XII

Observaciones

Tamaño Ancho: 5 metros, alto: 2 metros

Tipo Anuncio MUROS



Sistema Integral de Monitoreo de Espectaculares

Reporte de recorrido

Usuario pedro.torres Fecha Encuesta: 4/10/2017 12:38:05 PM

Id Encuesta: 130620 - Ticket:55831 - Estatus:Autorizado

Período Electoral	PRECAMPAÑA
Ámbito	Local
Partido Político	PARTIDO REVOLUCIONARIO INSTITUCIONAL
Otro Partido	
Nombre Candidato	CARLOS ALBERTO SALDATE CASTILLON
Descripción del Cargo	PRESIDENTE MUNICIPAL
Otro Cargo	
Lema / Versión	PARA REVIVIR TEPIC

Entidad	NAYARIT
Municipio	TEPIC
Colonia	VALLE DE MATATIPAC
Calle	AV TECNOLOGICO
Número	SN
Entre calle	FLORES MAGON
Y Calle	FRANCISCO GONZALEZ
C.P.	63195
Referencia	PUENTE SE SAN CAYETANO
Distritos Federales	
Distritos Locales	DISTRITO V

Observaciones

Tamaño Ancho: 9 metros, alto: 3 metros

Tipo Anuncio PANORÁMICOS



Sistema Integral de Monitoreo de Espectaculares
Reporte de recorrido

Usuario david.ponce Fecha Encuesta: 4/10/2017 1:18:29 PM

Id Encuesta: 130640 - Ticket:55837 - Estatus: Autorizado

Período Electoral	PRECAMPAÑA
Ámbito	Local
Partido Político	PARTIDO REVOLUCIONARIO INSTITUCIONAL
Otro Partido	
Nombre Candidato	FIDEL CRISTOBAL SERRATO
Descripción del Cargo	DIPUTADO LOCAL
Otro Cargo	
Lema / Versión	PARA REVIVIR TEPIC

Entidad	NAYARIT
Municipio	TEPIC
Colonia	AREA DE CULTIVO
Calle	LIBRAMIENTO
Número	SN
Entre calle	AMERICA
Y Calle	SAUCES
C.P.	63193
Referencia	A UN LADO DE GLOBAL GAS
Distritos Federales	
Distritos Locales	DISTRITO II

Observaciones
Tamaño Ancho: 3 metros, alto: 9 metros

Tipo Anuncio PANORÁMICOS


Sistema Integral de Monitoreo de Espectaculares

Reporte de recorrido

Usuario david.ponce Fecha Encuesta: 4/10/2017 1:42:41 PM

Id Encuesta: 130641 - Ticket:55837 - Estatus: Autorizado

Período Electoral	PRECAMPAÑA
Ámbito	Local
Partido Político	PARTIDO REVOLUCIONARIO INSTITUCIONAL
Otro Partido	
Nombre Candidato	KARINA ESPERANZA GARCIA ESPAÑA
Descripción del Cargo	DIPUTADO LOCAL
Otro Cargo	
Lema / Versión	PARA REVIVIR TEPIC

Entidad	NAYARIT
Municipio	TEPIC
Colonia	CAMINERA
Calle	MIGUEL LEBRIJA
Número	SN
Entre calle	REY NAYAR
Y Calle	ING. FERNANDO ESPINOZA
C.P.	63196
Referencia	ESQUINA TERRENO BALDÍO
Distritos Federales	
Distritos Locales	DISTRITO XI

Observaciones

Tamaño Ancho: 8 metros, alto: 3 metros

Tipo Anuncio MUROS



Sistema Integral de Monitoreo de Espectaculares

Reporte de recorrido

Usuario david.ponce Fecha Encuesta: 4/10/2017 3:19:39 PM

Id Encuesta: 130682 - Ticket:55841 - Estatus:Autorizado

Período Electoral	PRECAMPAÑA
Ámbito	Local
Partido Político	MOVIMIENTO CIUDADANO
Otro Partido	
Nombre Candidato	CARLOS ALBERTO FLORES SANTOS
Descripción del Cargo	DIPUTADO LOCAL
Otro Cargo	
Lema / Versión	SIN LEMA

Entidad	NAYARIT
Municipio	TEPIC
Colonia	INDEPENDENCIA
Calle	ALHÓNDIGA DE GRANADITAS
Número	SN
Entre calle	PIPILA
Y Calle	YESCA
C.P.	63136
Referencia	ARRIBA DE EXPENDIO DE CERVEZA
Distritos Federales	
Distritos Locales	DISTRITO II

Observaciones

Tamaño Ancho: 9 metros, alto: 3 metros



Tipo Anuncio PANORÁMICOS



Sistema Integral de Monitoreo de Espectaculares

Reporte de recorrido

Usuario pedro.torres Fecha Encuesta: 4/10/2017 1:44:25 PM

Id Encuesta: 130684 - Ticket:55842 - Estatus:Autorizado

Período Electoral	PRECAMPAÑA
Ámbito	Local
Partido Político	PARTIDO ACCIÓN NACIONAL
Otro Partido	
Nombre Candidato	JUAN MANUEL PARRA ENRIQUEZ
Descripción del Cargo	PRESIDENTE MUNICIPAL
Otro Cargo	
Lema / Versión	SIGUE SONANDO CAMPANA

Entidad	NAYARIT
Municipio	AHUACATLÁN
Colonia	EL CERRITO
Calle	CARRETERA AHUACATLAN AMATLAN DE CAÑAS
Número	35
Entre calle	NINGUNA
Y Calle	NINGUNA
C.P.	63920
Referencia	BARDA CON DOS PENDONES ALUCIBAS AL CANDIDATO
Distritos Federales	
Distritos Locales	DISTRITO XVI

Observaciones BARDA CON DOS PENDONES UBICADA AFUERA DE UN ABARROTE

Tamaño Ancho: 6 metros, alto: 3 metros

Tipo Anuncio MUROS



Sistema Integral de Monitoreo de Espectaculares

Reporte de recorrido

Usuario pedro.torres Fecha Encuesta: 4/10/2017 1:49:21 PM

Id Encuesta: 130685 - Ticket:55842 - Estatus: Autorizado

Período Electoral	PRECAMPAÑA
Ámbito	Local
Partido Político	PARTIDO ACCIÓN NACIONAL
Otro Partido	
Nombre Candidato	JUAN MANUEL PARRA ENRRIQUEZ
Descripción del Cargo	PRESIDENTE MUNICIPAL
Otro Cargo	
Lema / Versión	SIGUE SONANDO CAMPANA

Entidad	NAYARIT
Municipio	AHUACATLÁN
Colonia	CENTRO
Calle	ALDAMA
Número	SIN NUMERO
Entre calle	MEXICO
Y Calle	ESQUINA
C.P.	63900
Referencia	BARFA UBICADA EN ESQUINA
Distritos Federales	
Distritos Locales	DISTRITO XVI

Observaciones SIGUE SONANDO CAMPANA

Tamaño Ancho: 9 metros, alto: 2 metros



Tipo Anuncio MUROS



Sistema Integral de Monitoreo de Espectaculares

Reporte de recorrido

Usuario leandro.flores Fecha Encuesta: 4/11/2017 11:51:37 AM

Id Encuesta: 130689 - Ticket:55844 - Estatus:Autorizado

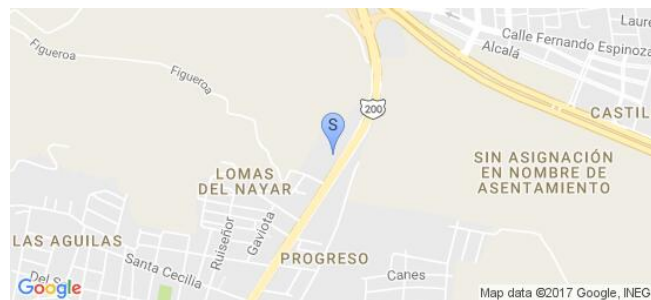

Período Electoral	PRECAMPAÑA
Ámbito	Local
Partido Político	ASPIRANTE
Otro Partido	
Nombre Candidato	JUAN MANUEL HERMOSILLO MATIARENA
Descripción del Cargo	PRESIDENTE MUNICIPAL
Otro Cargo	
Lema / Versión	MI FIRMA Y LA DE MI FAMILIA ES PARA HERMOSILLO

Entidad	NAYARIT
Municipio	XALISCO
Colonia	LOMAS DEL NAYAR
Calle	BLVD TEPIC XALISCO
Número	SN
Entre calle	FIGUEROA
Y Calle	URANO
C.P.	63782
Referencia	TERRENO BALDIO
Distritos Federales	
Distritos Locales	DISTRITO XIV

Observaciones	ASPIRANTE A CANDIDATO INDEPENDIENTE A PRESIDENTE MUNICIPAL DE XALISCO
----------------------	---

Tamaño Ancho: 7.5 metros, alto: 4.5 metros

Tipo Anuncio PANORÁMICOS



Sistema Integral de Monitoreo de Espectaculares

Reporte de recorrido

Usuario leandro.flores Fecha Encuesta: 4/11/2017 1:12:46 PM

Id Encuesta: 130690 - Ticket:55844 - Estatus:Autorizado

Período Electoral	PRECAMPAÑA
Ámbito	Local
Partido Político	ASPIRANTE
Otro Partido	
Nombre Candidato	JUAN MANUEL HERMOSILLO MATIARENA
Descripción del Cargo	PRESIDENTE MUNICIPAL
Otro Cargo	
Lema / Versión	MI FIRMA Y LA DE MI FAMILIA ES PARA HERMOSILLO

Entidad	NAYARIT
Municipio	XALISCO
Colonia	EL INDIO
Calle	CARRETERA TEPIC PUERTO VALLARTA
Número	SN
Entre calle	AGRICULTURA DE LA UAN
Y Calle	SIN CALLE
C.P.	63780
Referencia	AUN LADO DE GASOLINERA
Distritos Federales	
Distritos Locales	DISTRITO XIV

Observaciones

Tamaño Ancho: 6.5 metros, alto: 4.5 metros

Tipo Anuncio PANORÁMICOS



Sistema Integral de Monitoreo de Espectaculares

Reporte de recorrido

Usuario david.ponce Fecha Encuesta: 4/12/2017 2:15:22 PM

Id Encuesta: 130732 - Ticket:55856 - Estatus: Autorizado

Período Electoral	PRECAMPAÑA
Ámbito	Local
Partido Político	MOVIMIENTO CIUDADANO
Otro Partido	
Nombre Candidato	OSWALDO ZAINEZ PEÑA
Descripción del Cargo	PRESIDENTE MUNICIPAL
Otro Cargo	
Lema / Versión	OSWALDO ZAINEZ PRESIDENTE

Entidad	NAYARIT
Municipio	COMPOSTELA
Colonia	CENTRO
Calle	HIDALGO
Número	SN
Entre calle	PERU
Y Calle	SALIDA CARRETERA TEPIC
C.P.	63700
Referencia	FRENTE A MONUMENTO
Distritos Federales	
Distritos Locales	DISTRITO XV

Observaciones

Tamaño Ancho: 4 metros, alto: 1 metros

Tipo Anuncio MUROS



Sistema Integral de Monitoreo de Espectaculares

Reporte de recorrido

Usuario alfonso.hernandezr Fecha Encuesta: 2/23/2017 12:26:38 PM

Id Encuesta: 125529 - Ticket:54664 - Estatus:Autorizado


Período Electoral	APOYO CIUDADANO
Ámbito	Local
Partido Político	ASPIRANTE
Otro Partido	
Nombre Candidato	ANTONIO AYON BAÑUELOS
Descripción del Cargo	GOBERNADOR
Otro Cargo	
Lema / Versión	GOBIERNO SIN CORRUPCIÓN

Entidad	NAYARIT
Municipio	TEPIC
Colonia	PARQUE ECOLÓGICO
Calle	PARKINSON
Número	160
Entre calle	AV MADRE NATURALEZA
Y Calle	AV TECNOLOGICO
C.P.	63173
Referencia	ENSEGUIDA DE LA UNIVERSIDAD BAJA CALIFORNIA
Distritos Federales	
Distritos Locales	DISTRITO VI

Observaciones La manta colocada en la vía pública es superior a 12 mts2, por tal razón se considera espectacular.

Tamaño Ancho: 4 metros, alto: 6 metros

Tipo Anuncio MANTAS



Sistema Integral de Monitoreo de Espectaculares

Reporte de recorrido

Usuario joel.diaza Fecha Encuesta: 3/14/2017 2:38:09 PM

Id Encuesta: 127056 - Ticket:54925 - Estatus:Autorizado

Período Electoral	APOYO CIUDADANO
Ámbito	Local
Partido Político	ASPIRANTE
Otro Partido	
Nombre Candidato	HILARIO RAMÍREZ VILLANUEVA
Descripción del Cargo	GOBERNADOR
Otro Cargo	
Lema / Versión	DALE TU FIRMA AL AMIGO LAYIN

Entidad	NAYARIT
Municipio	RUÍZ
Colonia	CENTRO
Calle	HIDALGO
Número	SN
Entre calle	MAZATLÁN
Y Calle	GUADALAJARA
C.P.	63600
Referencia	A UN COSTADO DE CORTINAS DE ACERO
Distritos Federales	
Distritos Locales	DISTRITO III

Observaciones

Tamaño Ancho: 7.5 metros, alto: 2.5 metros

Tipo Anuncio MUROS



Sistema Integral de Monitoreo de Espectaculares

Reporte de recorrido

Usuario pedro.torres Fecha Encuesta: 3/29/2017 8:52:02 AM

Id Encuesta: 127389 - Ticket:55001 - Estatus:Autorizado

Período Electoral	APOYO CIUDADANO
Ámbito	Local
Partido Político	ASPIRANTE
Otro Partido	
Nombre Candidato	JORGE RICHARDI ROCHIN
Descripción del Cargo	PRESIDENTE MUNICIPAL
Otro Cargo	
Lema / Versión	TU APOYO ES EL COMIENZO DE UN NUEVO TEPIC

Entidad	NAYARIT
Municipio	TEPIC
Colonia	GOBERNADORES
Calle	AVENIDA INSURGENTES
Número	SN
Entre calle	IDEALES DE JUSTICIA
Y Calle	EGIPTO
C.P.	63175
Referencia	PUENTE AV TECNOLÓGICO
Distritos Federales	
Distritos Locales	DISTRITO VI

Observaciones

Tamaño Ancho: 7 metros, alto: 9 metros

Tipo Anuncio PANORÁMICOS



Sistema Integral de Monitoreo de Espectaculares

Reporte de recorrido

Usuario pedro.torres Fecha Encuesta: 3/29/2017 9:53:35 AM

Id Encuesta: 127403 - Ticket:55003 - Estatus:Autorizado

Período Electoral	APOYO CIUDADANO
Ámbito	Local
Partido Político	ASPIRANTE
Otro Partido	
Nombre Candidato	JORGE RICHARDI ROCHIN
Descripción del Cargo	PRESIDENTE MUNICIPAL
Otro Cargo	
Lema / Versión	TU APOYO ES EL COMIENZO DE UN NUEVO TEPIC

Entidad	NAYARIT
Municipio	TEPIC
Colonia	VILLA LA CANTERA
Calle	AVENIDA AGUAMILPA
Número	SN
Entre calle	ALEJANDRINA
Y Calle	MOLINERA
C.P.	63173
Referencia	FRENTE SIAPA
Distritos Federales	
Distritos Locales	DISTRITO VI

Observaciones

Tamaño Ancho: 12 metros, alto: 10 metros

Tipo Anuncio PANORÁMICOS



Sistema Integral de Monitoreo de Espectaculares

Reporte de recorrido

Usuario david.ponce Fecha Encuesta: 4/5/2017 11:44:26 AM

Id Encuesta: 127522 - Ticket:55043 - Estatus: Autorizado

Período Electoral	APOYO CIUDADANO
Ámbito	Local
Partido Político	ASPIRANTE
Otro Partido	
Nombre Candidato	IVIDELIZA REYES HERNANDEZ
Descripción del Cargo	PRESIDENTE MUNICIPAL
Otro Cargo	
Lema / Versión	TU FIRMA TIENE PODER

Entidad	NAYARIT
Municipio	TEPIC
Colonia	SAN JUAN
Calle	EUCALIPTO
Número	SN
Entre calle	JACARANDAS
Y Calle	YESCA
C.P.	63130
Referencia	ARRIBA DE EXPENDIO DE CERVEZA
Distritos Federales	
Distritos Locales	DISTRITO XI

Observaciones

Tamaño Ancho: 8 metros, alto: 4 metros

Tipo Anuncio PANORÁMICOS



Sistema Integral de Monitoreo de Espectaculares

Reporte de recorrido

Usuario joel.diaza Fecha Encuesta: 4/5/2017 12:55:33 PM

Id Encuesta: 127540 - Ticket:55045 - Estatus: Autorizado

Período Electoral	APOYO CIUDADANO
Ámbito	Local
Partido Político	ASPIRANTE
Otro Partido	
Nombre Candidato	LAURA ALEJANDRA MONROY BERECOCHEA
Descripción del Cargo	PRESIDENTE MUNICIPAL
Otro Cargo	
Lema / Versión	DALE A TU FIRMA A LAURA MONROY

Entidad	NAYARIT
Municipio	SAN BLAS
Colonia	CERRITOS
Calle	AVENIDA BENITO JUAREZ
Número	SN
Entre calle	FRAY DE ZUMARRAGA
Y Calle	CARRETERA GUADALUPE VICTORIA SAN BLAS
C.P.	63743
Referencia	A UN COSTADO LOTE VALDIO
Distritos Federales	
Distritos Locales	DISTRITO X

Observaciones

Tamaño Ancho: 4 metros, alto: 1 metros

Tipo Anuncio MUROS



Sistema Integral de Monitoreo de Espectaculares

Reporte de recorrido

Usuario joel.diaza Fecha Encuesta: 4/5/2017 1:52:15 PM

Id Encuesta: 127544 - Ticket:55045 - Estatus: Autorizado

Período Electoral APOYO CIUDADANO
Ámbito Local

Partido Político ASPIRANTE
Otro Partido
Nombre Candidato RAMIRO ALEJANDRO LARA JIMENEZ
Descripción del Cargo DIPUTADO LOCAL
Otro Cargo
Lema / Versión GUERO LARA

Observaciones EN MISMA PARED SE ENCUENTRAN 2 CANDIDATOS INDEPENDIENTES MAS QUE TIENEN SU PROPIA ENCUESTA

Entidad NAYARIT
Municipio SAN BLAS
Colonia CENTRO
Calle YUCATAN
Número SN
Entre calle JOSE MARIANO SALAS
Y Calle PAREDES
C.P. 63740
Referencia A UN COSTADO DEPOSITO TECATE
Distritos Federales
Distritos Locales DISTRITO X

Tamaño Ancho: 1.5 metros, alto: 2 metros

Tipo Anuncio MUROS



Sistema Integral de Monitoreo de Espectaculares

Reporte de recorrido

Usuario joel.diaza Fecha Encuesta: 4/5/2017 1:59:07 PM

Id Encuesta: 127545 - Ticket:55045 - Estatus:Autorizado

Período Electoral	APOYO CIUDADANO
Ámbito	Local
Partido Político	ASPIRANTE
Otro Partido	
Nombre Candidato	MARCO AURELIO LÓPEZ PEREZ
Descripción del Cargo	OTRO LOCAL
Otro Cargo	REGIDOR
Lema / Versión	MARCO MANGUITO

Entidad	NAYARIT
Municipio	SAN BLAS
Colonia	CENTRO
Calle	YUCATÁN
Número	SN
Entre calle	JOSE MARIANO SALAS
Y Calle	PAREDES
C.P.	63740
Referencia	A UN COSTADO DEPÓSITO TECATE
Distritos Federales	
Distritos Locales	DISTRITO X

Observaciones

Tamaño Ancho: 2.5 metros, alto: 2 metros

Tipo Anuncio MANTAS



Sistema Integral de Monitoreo de Espectaculares

Reporte de recorrido

Usuario joel.diaza Fecha Encuesta: 4/5/2017 2:02:56 PM

Id Encuesta: 127546 - Ticket:55045 - Estatus:Autorizado

Período Electoral	APOYO CIUDADANO
Ámbito	Local
Partido Político	ASPIRANTE
Otro Partido	
Nombre Candidato	LAURA ALEJANDRA MONROY BERECOCHEA
Descripción del Cargo	PRESIDENTE MUNICIPAL
Otro Cargo	
Lema / Versión	LAURA MONROY

Entidad	NAYARIT
Municipio	SAN BLAS
Colonia	CENTRO
Calle	YUCATÁN
Número	SN
Entre calle	JOSE MARIANO SALAS
Y Calle	PAREDES
C.P.	63740
Referencia	AUN COSTADO DEPOSITO TECATE
Distritos Federales	
Distritos Locales	DISTRITO X

Observaciones HAY OTROS 2 ASPIRANTES EN EL MURO

Tamaño Ancho: 2.5 metros, alto: 1 metros

Tipo Anuncio MUROS



Sistema Integral de Monitoreo de Espectaculares

Reporte de recorrido

Usuario david.ponce Fecha Encuesta: 4/5/2017 8:13:17 PM

Id Encuesta: 127603 - Ticket:55053 - Estatus:Autorizado

Período Electoral	APOYO CIUDADANO
Ámbito	Local
Partido Político	ASPIRANTE
Otro Partido	
Nombre Candidato	JORGE RICHARDI ROCHIN
Descripción del Cargo	PRESIDENTE MUNICIPAL
Otro Cargo	
Lema / Versión	TU APOYO ES EL COMIENZO DE UN NUEVO TEPIC

Entidad	NAYARIT
Municipio	TEPIC
Colonia	GUSTAVO DIAZ ORDAZ
Calle	INSURGENTES
Número	SN
Entre calle	RAFAEL BUELNA
Y Calle	ADOLFO LOPEZ MATEOS
C.P.	63176
Referencia	FRENTE BOMBEROS
Distritos Federales	
Distritos Locales	DISTRITO II

Observaciones

Tamaño Ancho: 5 metros, alto: 3 metros

Tipo Anuncio PANORÁMICOS



Sistema Integral de Monitoreo de Espectaculares

Reporte de recorrido

Usuario pedro.torres Fecha Encuesta: 4/6/2017 4:47:35 PM

Id Encuesta: 127698 - Ticket:55070 - Estatus: Autorizado

Período Electoral	APOYO CIUDADANO
Ámbito	Local
Partido Político	ASPIRANTE
Otro Partido	
Nombre Candidato	JUAN MANUEL HERMOSILLO MATIARENA
Descripción del Cargo	PRESIDENTE MUNICIPAL
Otro Cargo	
Lema / Versión	MI FAMILIA CON HERMOSILLO

Entidad	NAYARIT
Municipio	XALISCO
Colonia	4 MARZO
Calle	CARRETERA TEPIC VALLARTA
Número	SN
Entre calle	SIN NOMBRE
Y Calle	SON NOMBRE
C.P.	63180
Referencia	FRENTE A SELLO ROJO
Distritos Federales	
Distritos Locales	DISTRITO II

Observaciones

Tamaño Ancho: 6 metros, alto: 4 metros

Tipo Anuncio PANORÁMICOS



Sistema Integral de Monitoreo de Espectaculares

Reporte de recorrido

Usuario leandro.flores Fecha Encuesta: 4/7/2017 11:28:39 AM

Id Encuesta: 127760 - Ticket:55082 - Estatus:Autorizado

Período Electoral	APOYO CIUDADANO
Ámbito	Local
Partido Político	ASPIRANTE
Otro Partido	
Nombre Candidato	JORGE RICHARDI ROCHIN
Descripción del Cargo	PRESIDENTE MUNICIPAL
Otro Cargo	
Lema / Versión	FIRMA POR RICHARDI

Entidad	NAYARIT
Municipio	TEPIC
Colonia	CENTRO
Calle	AV. MEXICO
Número	SIN NÚMERO
Entre calle	BRAVO
Y Calle	VICTORIA
C.P.	63000
Referencia	FRENTE A FARMACIAS SIMILAR
Distritos Federales	
Distritos Locales	DISTRITO II

Observaciones	NINGUNA
----------------------	---------

Tamaño	Ancho: 12 metros, alto: 3 metros
---------------	----------------------------------



Tipo Anuncio	PANORÁMICOS
---------------------	-------------



Sistema Integral de Monitoreo de Espectaculares

Reporte de recorrido

Usuario leandro.flores Fecha Encuesta: 4/7/2017 1:36:52 PM

Id Encuesta: 127794 - Ticket:55093 - Estatus: Autorizado

Período Electoral	APOYO CIUDADANO
Ámbito	Local
Partido Político	ASPIRANTE
Otro Partido	
Nombre Candidato	ANGEL ALAIN ALDRETE LAMAS
Descripción del Cargo	DIPUTADO LOCAL
Otro Cargo	
Lema / Versión	MI VOTO NO TIENE COLOR VAMOS POR UM TEPIC INDEPENDIENTE APOYAME CON TU FIRMA

Entidad	NAYARIT
Municipio	TEPIC
Colonia	EMILIANO ZAPATA
Calle	AV ALLENDE
Número	SN
Entre calle	20 DE NOVIEMBRE
Y Calle	ESQUINA
C.P.	63070
Referencia	EN EL CANAL
Distritos Federales	
Distritos Locales	DISTRITO II

Observaciones NINGUNA

Tamaño Ancho: 750 metros, alto: 450 metros

Tipo Anuncio PANORÁMICOS



Sistema Integral de Monitoreo de Espectaculares

Reporte de recorrido

Usuario david.ponce Fecha Encuesta: 4/10/2017 1:26:48 PM

Id Encuesta: 130676 - Ticket:55840 - Estatus: Autorizado

Período Electoral	APOYO CIUDADANO
Ámbito	Local
Partido Político	ASPIRANTE
Otro Partido	
Nombre Candidato	LAURA ALEJANDRA MONROY BERECOCHEA
Descripción del Cargo	PRESIDENTE MUNICIPAL
Otro Cargo	
Lema / Versión	DALE TU FIRMA A LAURA MONROY

Entidad	NAYARIT
Municipio	SAN BLAS
Colonia	CENTRO
Calle	AV BENITO JUÁREZ
Número	SN
Entre calle	HIDALGO
Y Calle	ARISTA
C.P.	63740
Referencia	FRENTE A CONDOMINIOS
Distritos Federales	DISTRITO X
Distritos Locales	DISTRITO X

Observaciones

Tamaño Ancho: 1.5 metros, alto: 1 metros

Tipo Anuncio MUROS



Sistema Integral de Monitoreo de Espectaculares

Reporte de recorrido

Usuario david.ponce Fecha Encuesta: 4/10/2017 1:32:59 PM

Id Encuesta: 130677 - Ticket:55840 - Estatus: Autorizado

Período Electoral	APOYO CIUDADANO
Ámbito	Local
Partido Político	ASPIRANTE
Otro Partido	
Nombre Candidato	RAMIRO ALEJANDRO LARA JIMÉNEZ
Descripción del Cargo	DIPUTADO LOCAL
Otro Cargo	
Lema / Versión	DALE TU FIRMA A GUERO LARA

Entidad	NAYARIT
Municipio	SAN BLAS
Colonia	CENTRO
Calle	AV BENITO JUÁREZ
Número	SN
Entre calle	HIDALGO
Y Calle	ARISTA
C.P.	63740
Referencia	FRENTE A CONDOMINIOS
Distritos Federales	
Distritos Locales	DISTRITO X

Observaciones

Tamaño Ancho: 1 metros, alto: 1 metros

Tipo Anuncio MUROS



Sistema Integral de Monitoreo de Espectaculares

Reporte de recorrido

Usuario david.ponce Fecha Encuesta: 4/10/2017 1:35:40 PM

Id Encuesta: 130678 - Ticket:55840 - Estatus: Autorizado

Período Electoral	APOYO CIUDADANO
Ámbito	Local
Partido Político	ASPIRANTE
Otro Partido	
Nombre Candidato	MARCO AURELIO LOPEZ PEREZ
Descripción del Cargo	OTRO LOCAL
Otro Cargo	REGIDOR
Lema / Versión	DALE TU FIRMA A MARCO MANGUITO

Entidad	NAYARIT
Municipio	SAN BLAS
Colonia	CENTRO
Calle	AV BENITO JUAREZ
Número	SN
Entre calle	HIDALGO
Y Calle	ARISTA
C.P.	63740
Referencia	FRENTE A CONDOMINIOS
Distritos Federales	
Distritos Locales	DISTRITO X

Observaciones

Tamaño Ancho: 2 metros, alto: 1 metros

Tipo Anuncio MUROS



Sistema Integral de Monitoreo de Espectaculares

Reporte de recorrido

Usuario david.ponce Fecha Encuesta: 4/10/2017 1:39:13 PM

Id Encuesta: 130679 - Ticket:55840 - Estatus:Autorizado

Período Electoral	APOYO CIUDADANO
Ámbito	Local
Partido Político	ASPIRANTE
Otro Partido	
Nombre Candidato	LAURA ALEJANDRA MONROY BERECOCHEA
Descripción del Cargo	PRESIDENTE MUNICIPAL
Otro Cargo	
Lema / Versión	DALE TU FIRMA

Entidad	NAYARIT
Municipio	SAN BLAS
Colonia	CWNTTEO
Calle	AV BENITO JUAREZ
Número	SN
Entre calle	HIDALGO
Y Calle	ARISTA
C.P.	63740
Referencia	A UN LADO DE CONDOMINIOS
Distritos Federales	
Distritos Locales	DISTRITO X

Observaciones

Tamaño Ancho: 10 metros, alto: 1 metros



Tipo Anuncio MUROS



Sistema Integral de Monitoreo de Espectaculares
Reporte de recorrido

Usuario david.ponce Fecha Encuesta: 4/10/2017 1:44:11 PM

Id Encuesta: 130680 - Ticket:55840 - Estatus: Autorizado

Período Electoral	APOYO CIUDADANO
Ámbito	Local
Partido Político	ASPIRANTE
Otro Partido	
Nombre Candidato	MARCO AURELIO LOPEZ PEREZ
Descripción del Cargo	OTRO LOCAL
Otro Cargo	REGIDOR
Lema / Versión	DALE TU FIRMA MARCO MANGUITO

Entidad	NAYARIT
Municipio	SAN BLAS
Colonia	CENTRO
Calle	AV BENITO JUAREZ
Número	SN
Entre calle	HIDALGO
Y Calle	ARISTA
C.P.	63740
Referencia	ENSEGUIDA CONDOMINIOS
Distritos Federales	
Distritos Locales	DISTRITO X

Observaciones
Tamaño Ancho: 12 metros, alto: 1 metros

Tipo Anuncio MUROS


Sistema Integral de Monitoreo de Espectaculares

Reporte de recorrido

Usuario david.ponce Fecha Encuesta: 4/10/2017 1:49:39 PM

Id Encuesta: 130681 - Ticket:55840 - Estatus: Autorizado

Período Electoral	APOYO CIUDADANO
Ámbito	Local
Partido Político	ASPIRANTE
Otro Partido	
Nombre Candidato	RAMIRO ALEJANDRO LARA JIMENEZ
Descripción del Cargo	DIPUTADO LOCAL
Otro Cargo	
Lema / Versión	DALE TU FIRMA AL GUERO LARA

Entidad	NAYARIT
Municipio	SAN BLAS
Colonia	CENTRO
Calle	AV BENITO JUAREZ
Número	SN
Entre calle	HIDALGO
Y Calle	ARISTA
C.P.	63740
Referencia	ENSEGUIDA CONDOMINIO
Distritos Federales	
Distritos Locales	DISTRITO X

Observaciones

Tamaño Ancho: 10 metros, alto: 1 metros



Tipo Anuncio MUROS

