

Sistema Integral de Monitoreo de Espectaculares

Reporte de recorrido

Usuario oscar.barragan Fecha Encuesta: 3/14/2017 1:37:05 PM

Id Encuesta: 127509 - Ticket:55041 - Estatus:Autorizado

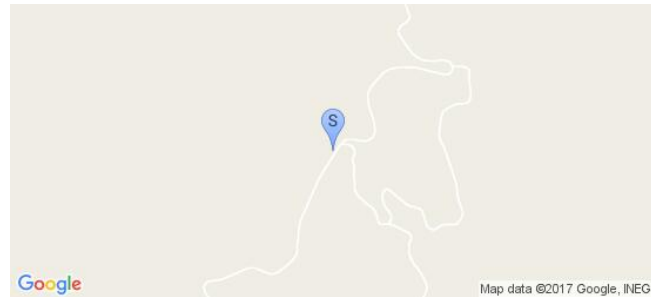
Período Electoral	CAMPAÑA
Ámbito	Local
Partido Político	COALICIÓN PRI-PVEM-NUAL
Otro Partido	
Nombre Candidato	MANUEL HUMBERTO COTA JIMENEZ
Descripción del Cargo	GOBERNADOR
Otro Cargo	
Lema / Versión	SOMOS LA FORTALEZA DE NAYARIT

Entidad	NAYARIT
Municipio	LA YESCA
Colonia	AYOTITA
Calle	CARRETERA A PUENTE DE CAMOTLAN
Número	SN
Entre calle	PRESA CAJON
Y Calle	CARRETERA A HUAJIMIC
C.P.	00000
Referencia	EN TIENDA AYOTITA
Distritos Federales	
Distritos Locales	DISTRITO III

Observaciones PASANDO PRESA DEL CAJON

Tamaño Ancho: 1.5 metros, alto: .8 metros

Tipo Anuncio MANTAS



Sistema Integral de Monitoreo de Espectaculares

Reporte de recorrido

Usuario oscar.barragan Fecha Encuesta: 3/14/2017 1:42:16 PM

Id Encuesta: 127510 - Ticket:55041 - Estatus:Autorizado

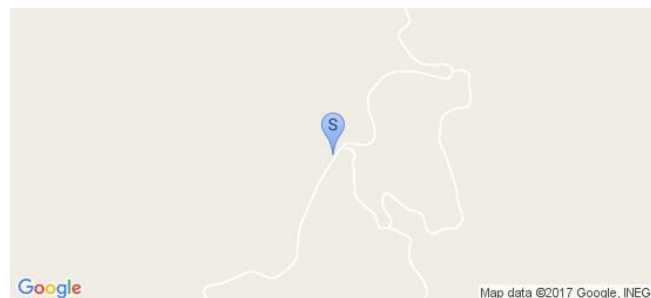
Período Electoral	CAMPAÑA
Ámbito	Local
Partido Político	MORENA
Otro Partido	
Nombre Candidato	NINGUNO
Descripción del Cargo	INSTITUCIONAL LOCAL
Otro Cargo	
Lema / Versión	CAMPO SIN ENGAÑOS NI MISERIAS AFILIATE A MORENA

Entidad	NAYARIT
Municipio	LA YESCA
Colonia	AYOTITA
Calle	CARRETERA A HUAJIMIC
Número	SN
Entre calle	PRESA DEL CAJON
Y Calle	HUAJIMIC
C.P.	00000
Referencia	TIENDA AYOTITA
Distritos Federales	
Distritos Locales	DISTRITO III

Observaciones	LONA GENERICA DE MORENA EN TIENDA EN AYOTITA
----------------------	--

Tamaño Ancho: 1.5 metros, alto: 1 metros

Tipo Anuncio MANTAS



Sistema Integral de Monitoreo de Espectaculares

Reporte de recorrido

Usuario oscar.barragan Fecha Encuesta: 3/14/2017 4:41:23 PM

Id Encuesta: 127511 - Ticket:55041 - Estatus: Autorizado

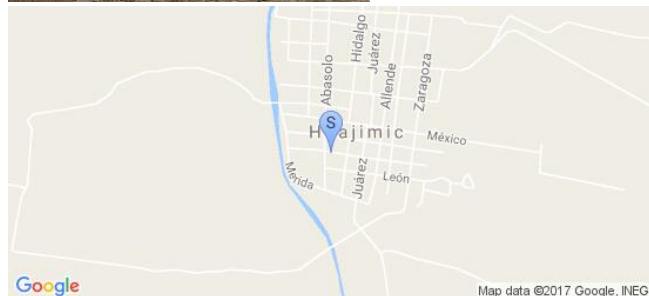
Período Electoral	CAMPAÑA
Ámbito	Local
Partido Político	MORENA
Otro Partido	
Nombre Candidato	NINGUNO
Descripción del Cargo	INSTITUCIONAL LOCAL
Otro Cargo	
Lema / Versión	AFILIATE MORENA LA YESCA

Entidad	NAYARIT
Municipio	LA YESCA
Colonia	CENTRO
Calle	MAZATLAN
Número	SN
Entre calle	HIDALGO
Y Calle	SN
C.P.	00000
Referencia	EN FRENTE DE UN ESTABLO
Distritos Federales	
Distritos Locales	DISTRITO III

Observaciones PROPAGANDA GENÉRICA

Tamaño Ancho: 2 metros, alto: 2 metros

Tipo Anuncio MUROS



Sistema Integral de Monitoreo de Espectaculares

Reporte de recorrido

Usuario oscar.barragan Fecha Encuesta: 3/15/2017 11:40:39 AM

Id Encuesta: 127512 - Ticket:55041 - Estatus: Autorizado

Período Electoral	CAMPAÑA
Ámbito	Local
Partido Político	MORENA
Otro Partido	
Nombre Candidato	NINGUNO
Descripción del Cargo	INSTITUCIONAL LOCAL
Otro Cargo	
Lema / Versión	LA YESCA MORENA

Entidad	NAYARIT
Municipio	LA YESCA
Colonia	CENTRO
Calle	INSURGENTES NORTE
Número	SN
Entre calle	SN
Y Calle	SN
C.P.	00000
Referencia	ENFRENTE DE LA PLAZA PRINCIPAL
Distritos Federales	
Distritos Locales	DISTRITO III

Observaciones FRENTE A IGLESIA

Tamaño Ancho: 2.5 metros, alto: 2 metros

Tipo Anuncio MUROS



Sistema Integral de Monitoreo de Espectaculares

Reporte de recorrido

Usuario oscar.barragan Fecha Encuesta: 3/15/2017 11:48:23 AM

Id Encuesta: 127513 - Ticket:55041 - Estatus: Autorizado

Período Electoral CAMPAÑA
Ámbito Local

Partido Político MORENA
Otro Partido
Nombre Candidato NINGUNO
Descripción del Cargo INSTITUCIONAL LOCAL
Otro Cargo
Lema / Versión LA YESCA ES MORENA

Observaciones PUENTE DE CAMOTLAN MUNICIPIO DE LA YESCA BARDA GENERICA

Tamaño Ancho: 4 metros, alto: 1 metros



Entidad NAYARIT
Municipio LA YESCA
Colonia CENTRO
Calle MIGUEL DE LA PEÑA
Número SN
Entre calle INSURGENTES
Y Calle SN
C.P. 00000
Referencia PUENTE DE CAMOTLAN MUNICIPIO DE LA YESCA A 1 CUADRA DE PLAZA
Distritos Federales
Distritos Locales DISTRITO III

Tipo Anuncio MANTAS



Sistema Integral de Monitoreo de Espectaculares

Reporte de recorrido

Usuario oscar.barragan Fecha Encuesta: 3/15/2017 11:53:31 AM

Id Encuesta: 127514 - Ticket:55041 - Estatus: Autorizado

Período Electoral	CAMPAÑA
Ámbito	Local
Partido Político	PARTIDO REVOLUCIONARIO INSTITUCIONAL
Otro Partido	
Nombre Candidato	NINGUNO
Descripción del Cargo	INSTITUCIONAL LOCAL
Otro Cargo	
Lema / Versión	SOMOS PRI

Entidad	NAYARIT
Municipio	LA YESCA
Colonia	CENTRO
Calle	CORREGIDORA
Número	SN
Entre calle	INSURGENTES
Y Calle	SN
C.P.	00000
Referencia	A 3 CUADRAS DE LA PLAZA
Distritos Federales	
Distritos Locales	DISTRITO III

Observaciones PUENTE DE CAMOTLAN LOCALIDAD DE LA YESCA

Tamaño Ancho: 3 metros, alto: 3 metros

Tipo Anuncio MUROS



Sistema Integral de Monitoreo de Espectaculares

Reporte de recorrido

Usuario oscar.barragan Fecha Encuesta: 3/15/2017 12:00:52 PM

Id Encuesta: 127516 - Ticket:55041 - Estatus:Autorizado

Período Electoral	CAMPAÑA
Ámbito	Local
Partido Político	PARTIDO REVOLUCIONARIO INSTITUCIONAL
Otro Partido	
Nombre Candidato	NINGUNO
Descripción del Cargo	INSTITUCIONAL LOCAL
Otro Cargo	
Lema / Versión	SOMOS PRI

Entidad	NAYARIT
Municipio	LA YESCA
Colonia	CENTRO
Calle	PACHECO
Número	SN
Entre calle	INSURGENTES
Y Calle	SN
C.P.	00000
Referencia	FRENTE RESTAURANTE PEKES
Distritos Federales	
Distritos Locales	DISTRITO III

Observaciones	PUENTE DE CAMOTLAN LOCALIDAD DE LA YESCA
----------------------	--

Tamaño Ancho: 3 metros, alto: 3 metros

Tipo Anuncio MUROS



Sistema Integral de Monitoreo de Espectaculares

Reporte de recorrido

Usuario oscar.barragan Fecha Encuesta: 3/15/2017 12:03:59 PM

Id Encuesta: 127517 - Ticket:55041 - Estatus:Autorizado

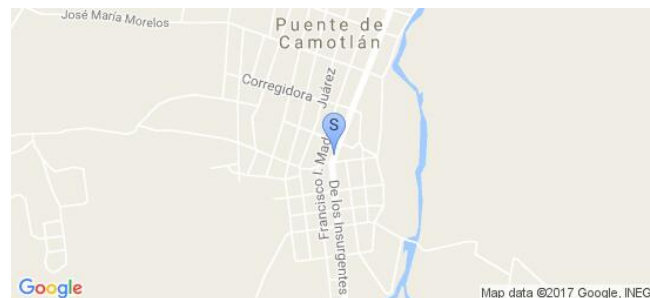
Período Electoral	CAMPAÑA
Ámbito	Local
Partido Político	PARTIDO REVOLUCIONARIO INSTITUCIONAL
Otro Partido	
Nombre Candidato	NINGUNO
Descripción del Cargo	INSTITUCIONAL LOCAL
Otro Cargo	
Lema / Versión	LA YESCA ES MORENA

Entidad	NAYARIT
Municipio	LA YESCA
Colonia	CENTRO
Calle	INSURGENTES
Número	SN
Entre calle	DEL RIO
Y Calle	SN
C.P.	00000
Referencia	AL LADO DEL PUENTE DE RIO
Distritos Federales	
Distritos Locales	DISTRITO III

Observaciones	PUENTE DE CAMOTLAN LOCALIDAD DE LA YESCA
----------------------	--

Tamaño Ancho: 6 metros, alto: 1 metros

Tipo Anuncio MUROS



Sistema Integral de Monitoreo de Espectaculares
Reporte de recorrido

Usuario oscar.barragan Fecha Encuesta: 3/15/2017 12:06:28 PM

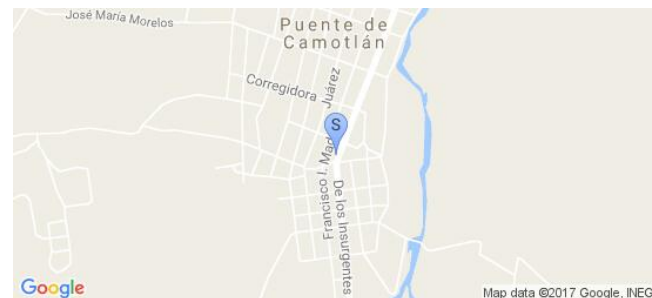
Id Encuesta: 127518 - Ticket:55041 - Estatus:Autorizado

Período Electoral	CAMPAÑA
Ámbito	Local
Partido Político	PARTIDO REVOLUCIONARIO INSTITUCIONAL
Otro Partido	
Nombre Candidato	NINGUNO
Descripción del Cargo	INSTITUCIONAL LOCAL
Otro Cargo	
Lema / Versión	SOMOS PRI

Entidad	NAYARIT
Municipio	LA YESCA
Colonia	CENTRO
Calle	INSURGENTES
Número	SN
Entre calle	Y EL RIO
Y Calle	SN
C.P.	00000
Referencia	ES LA CALLE DEL RIO ENFRENTA DE PUENTE
Distritos Federales	
Distritos Locales	DISTRITO III

Observaciones	PUENTE DE CAMOTLAN LOCALIDAD DE LA YESCA
----------------------	--

Tamaño Ancho: 3 metros, alto: 3 metros

Tipo Anuncio MUROS


Sistema Integral de Monitoreo de Espectaculares

Reporte de recorrido

Usuario oscar.barragan Fecha Encuesta: 3/15/2017 12:12:26 PM

Id Encuesta: 127519 - Ticket:55042 - Estatus:Autorizado

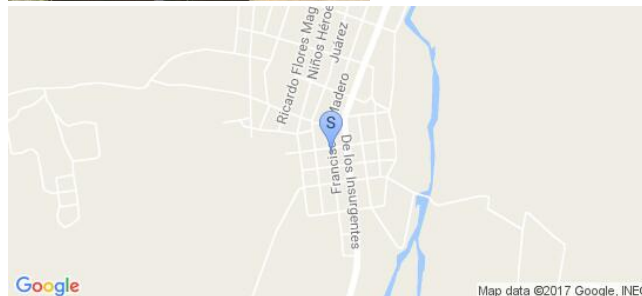
Período Electoral	CAMPAÑA
Ámbito	Local
Partido Político	PARTIDO REVOLUCIONARIO INSTITUCIONAL
Otro Partido	
Nombre Candidato	NINGUNO
Descripción del Cargo	INSTITUCIONAL LOCAL
Otro Cargo	
Lema / Versión	SOMOS PRI

Entidad	NAYARIT
Municipio	LA YESCA
Colonia	PUENTE DE CAMOTLAN
Calle	FCO I MADERO
Número	SN
Entre calle	MELCHOR OCAMPO
Y Calle	SN
C.P.	00000
Referencia	BARDA EN COMITE DISTRITO MUNICIPAL LA YESCA Y 3 BARDAS MAS
Distritos Federales	
Distritos Locales	DISTRITO III

Observaciones TOTAL 3 BARDAS Y EL COMITE FRENTE A KIOSKO Y CANCHA PUENTE DE CAMOTLAN

Tamaño Ancho: 3 metros, alto: 3 metros

Tipo Anuncio MUROS



Sistema Integral de Monitoreo de Espectaculares

Reporte de recorrido

Usuario david.ponce Fecha Encuesta: 4/5/2017 11:31:43 AM

Id Encuesta: 127520 - Ticket:55043 - Estatus: Autorizado

Período Electoral	CAMPAÑA
Ámbito	Local
Partido Político	COALICIÓN PRI-PVEM-NUAL
Otro Partido	
Nombre Candidato	MANUEL HUMBERTO COTA JIMENEZ
Descripción del Cargo	GOBERNADOR
Otro Cargo	
Lema / Versión	NAYARIT EXIGE RESULTADOS

Entidad	NAYARIT
Municipio	TEPIC
Colonia	SAN JUAN
Calle	AV. JACARANDAS
Número	SN
Entre calle	PINO
Y Calle	EUCALIPTO
C.P.	63130
Referencia	A UN LADO DE PEPE YUS
Distritos Federales	
Distritos Locales	DISTRITO II

Observaciones

Tamaño Ancho: 6 metros, alto: 4 metros



Tipo Anuncio PANORÁMICOS



Sistema Integral de Monitoreo de Espectaculares

Reporte de recorrido

Usuario david.ponce Fecha Encuesta: 4/5/2017 11:39:46 AM

Id Encuesta: 127521 - Ticket:55043 - Estatus:Autorizado

Período Electoral	CAMPAÑA
Ámbito	Local
Partido Político	COALICIÓN PRI-PVEM-NUAL
Otro Partido	
Nombre Candidato	MANUEL HUMBERTO COTA JIMÉNEZ
Descripción del Cargo	GOBERNADOR
Otro Cargo	
Lema / Versión	NAYARIT EXIGE RESULTADOS

Entidad	NAYARIT
Municipio	TEPIC
Colonia	SAN JUAN
Calle	AV. JACARANDAS
Número	SN
Entre calle	PINO
Y Calle	EUCALIPTO
C.P.	63130
Referencia	SOBRE TERRENO BALDÍO
Distritos Federales	
Distritos Locales	DISTRITO II

Observaciones

Tamaño Ancho: 6 metros, alto: 4 metros



Tipo Anuncio PANORÁMICOS



Sistema Integral de Monitoreo de Espectaculares

Reporte de recorrido

Usuario david.ponce Fecha Encuesta: 4/5/2017 11:52:40 AM

Id Encuesta: 127523 - Ticket:55043 - Estatus: Autorizado


Período Electoral	CAMPAÑA
Ámbito	Local
Partido Político	COALICIÓN PRI-PVEM-NUAL
Otro Partido	
Nombre Candidato	MANUEL HUMBERTO COTA JIMÉNEZ
Descripción del Cargo	GOBERNADOR
Otro Cargo	
Lema / Versión	NAYARIT EXIGE RESULTADOS

Entidad	NAYARIT
Municipio	TEPIC
Colonia	SAN JUAN
Calle	EUCALIPTO
Número	SN
Entre calle	JACARANDAS
Y Calle	YESCA
C.P.	63130
Referencia	ARRIBA DE RESTAURANTE FIESTA LATINA
Distritos Federales	
Distritos Locales	DISTRITO XI

Observaciones

Tamaño Ancho: 8 metros, alto: 4 metros

Tipo Anuncio PANORÁMICOS



Sistema Integral de Monitoreo de Espectaculares

Reporte de recorrido

Usuario david.ponce Fecha Encuesta: 4/5/2017 12:26:18 PM

Id Encuesta: 127526 - Ticket:55043 - Estatus:Autorizado

Período Electoral	CAMPAÑA
Ámbito	Local
Partido Político	COALICIÓN PRI-PVEM-NUAL
Otro Partido	
Nombre Candidato	MANUEL HUMBERTO COTA JIMENEZ
Descripción del Cargo	GOBERNADOR
Otro Cargo	
Lema / Versión	NAYARIT EXIGE RESULTADOS

Entidad	NAYARIT
Municipio	TEPIC
Colonia	LOS LOBOS
Calle	CARR TEPIC MAZATLAN
Número	SN
Entre calle	12 DE DICIEMBRE
Y Calle	JILGUEROS
C.P.	63200
Referencia	ARRIBA DE LOCAL ABANDONADO DE FRENOS
Distritos Federales	
Distritos Locales	DISTRITO VI

Observaciones

Tamaño Ancho: 6 metros, alto: 4 metros



Tipo Anuncio PANORÁMICOS



Sistema Integral de Monitoreo de Espectaculares

Reporte de recorrido

Usuario david.ponce Fecha Encuesta: 4/5/2017 12:30:20 PM

Id Encuesta: 127527 - Ticket:55043 - Estatus:Autorizado

Período Electoral	CAMPAÑA
Ámbito	Local
Partido Político	COALICIÓN PRI-PVEM-NUAL
Otro Partido	
Nombre Candidato	MANUEL HUMBERTO COTA JIMENEZ
Descripción del Cargo	GOBERNADOR
Otro Cargo	
Lema / Versión	NAYARIT EXIGE RESULTADOS

Entidad	NAYARIT
Municipio	TEPIC
Colonia	LOS LOBOS
Calle	CARR TEPIC MAZATLAN
Número	SN
Entre calle	12 DE DICIEMBRE
Y Calle	JILGUEROS
C.P.	63200
Referencia	A UN LADO DE CENTRO BOTANERO
Distritos Federales	
Distritos Locales	DISTRITO VI

Observaciones

Tamaño Ancho: 6 metros, alto: 4 metros

Tipo Anuncio PANORÁMICOS



Sistema Integral de Monitoreo de Espectaculares

Reporte de recorrido

Usuario david.ponce Fecha Encuesta: 4/5/2017 12:35:32 PM


Id Encuesta: 127528 - Ticket:55043 - Estatus: Autorizado

Período Electoral	CAMPAÑA
Ámbito	Local
Partido Político	COALICIÓN PRI-PVEM-NUAL
Otro Partido	
Nombre Candidato	MANUEL HUMBERTO COTA JIMENEZ
Descripción del Cargo	GOBERNADOR
Otro Cargo	
Lema / Versión	NAYARIT EXIGE RESULTADOS

Entidad	NAYARIT
Municipio	TEPIC
Colonia	EL RODEO
Calle	INSURGENTES
Número	SN
Entre calle	ALASKA
Y Calle	LIBRAMIENTO
C.P.	63300
Referencia	ENSEGUIDA HOTEL HACIENDA LAS HIGUERAS
Distritos Federales	
Distritos Locales	DISTRITO VI

Observaciones

Tamaño Ancho: 20 metros, alto: 2 metros



Tipo Anuncio MUROS



Sistema Integral de Monitoreo de Espectaculares

Reporte de recorrido

Usuario david.ponce Fecha Encuesta: 4/5/2017 12:41:56 PM

Id Encuesta: 127529 - Ticket:55043 - Estatus: Autorizado

Período Electoral	CAMPAÑA
Ámbito	Local
Partido Político	COALICIÓN PRI-PVEM-NUAL
Otro Partido	
Nombre Candidato	MANUEL HUMBERTO COTA JMENEZ
Descripción del Cargo	GOBERNADOR
Otro Cargo	
Lema / Versión	NAYARIT EXIGE RESULTADOS

Entidad	NAYARIT
Municipio	TEPIC
Colonia	EL RODEO
Calle	INSURGENTES
Número	SN
Entre calle	ALASKA
Y Calle	LIBRAMIENTO
C.P.	63300
Referencia	MURO ENSEGUIDA HOTEL LAS HIGUERAS
Distritos Federales	
Distritos Locales	DISTRITO VI

Observaciones

Tamaño Ancho: 12 metros, alto: 3 metros

Tipo Anuncio MUROS



Sistema Integral de Monitoreo de Espectaculares

Reporte de recorrido

Usuario david.ponce Fecha Encuesta: 4/5/2017 12:53:01 PM

Id Encuesta: 127531 - Ticket:55044 - Estatus:Autorizado

Período Electoral	CAMPAÑA
Ámbito	Local
Partido Político	COALICIÓN PRI-PVEM-NUAL
Otro Partido	
Nombre Candidato	MANUEL HUMBERTO COTA JIMENEZ
Descripción del Cargo	GOBERNADOR
Otro Cargo	
Lema / Versión	NAYARIT EXIGE RESULTADOS

Entidad	NAYARIT
Municipio	TEPIC
Colonia	FRACC LAS BRISAS
Calle	INSURGENTES
Número	SN
Entre calle	PERLA
Y Calle	ESTRELLA DE MAR
C.P.	63117
Referencia	A UN LADO DE LA FARMACIA GUADALAJARA
Distritos Federales	
Distritos Locales	DISTRITO VI

Observaciones

Tamaño Ancho: 6 metros, alto: 5 metros



Tipo Anuncio PANORÁMICOS



Sistema Integral de Monitoreo de Espectaculares

Reporte de recorrido

Usuario david.ponce Fecha Encuesta: 4/5/2017 12:58:42 PM

Id Encuesta: 127532 - Ticket:55044 - Estatus: Autorizado

Período Electoral	CAMPAÑA
Ámbito	Local
Partido Político	MOVIMIENTO CIUDADANO
Otro Partido	
Nombre Candidato	RAUL JOSE MEJÍA GONZALEZ
Descripción del Cargo	GOBERNADOR
Otro Cargo	
Lema / Versión	DESPIERTA NAYARIT

Entidad	NAYARIT
Municipio	TEPIC
Colonia	FRACC LAS BRISAS
Calle	INSURGENTES
Número	SN
Entre calle	PERLA
Y Calle	ESTRELLA DE MAR
C.P.	63117
Referencia	A UN LADO DE FARMACIA GUADALAJARA
Distritos Federales	
Distritos Locales	DISTRITO VI

Observaciones

Tamaño Ancho: 6 metros, alto: 5 metros

Tipo Anuncio PANORÁMICOS



Sistema Integral de Monitoreo de Espectaculares

Reporte de recorrido

Usuario david.ponce Fecha Encuesta: 4/5/2017 1:17:52 PM


Id Encuesta: 127535 - Ticket:55044 - Estatus:Autorizado

Período Electoral	CAMPAÑA
Ámbito	Local
Partido Político	MOVIMIENTO CIUDADANO
Otro Partido	
Nombre Candidato	NINGUNO
Descripción del Cargo	INSTITUCIONAL LOCAL
Otro Cargo	
Lema / Versión	HARTO DE PAN Y CIRCO BIENVENIDO

Entidad	NAYARIT
Municipio	TEPIC
Colonia	SAN JUAN
Calle	JAXARANDAS
Número	SN
Entre calle	INSURGENTES
Y Calle	MAGNOLIA
C.P.	63138
Referencia	BALDIO ENFRENTA FARMACIA AHORRO
Distritos Federales	
Distritos Locales	DISTRITO IX

Observaciones

Tamaño Ancho: 10 metros, alto: 4 metros



Tipo Anuncio PANORÁMICOS



Sistema Integral de Monitoreo de Espectaculares

Reporte de recorrido

Usuario david.ponce Fecha Encuesta: 4/5/2017 1:23:57 PM

Id Encuesta: 127536 - Ticket:55044 - Estatus: Autorizado

Período Electoral	CAMPAÑA
Ámbito	Local
Partido Político	COALICIÓN PAN-PRD-PT
Otro Partido	
Nombre Candidato	ANTONIO ECHEVARRIA GARCIA
Descripción del Cargo	GOBERNADOR
Otro Cargo	
Lema / Versión	UN NUEVO TIEMPO PARA NAYARIT

Entidad	NAYARIT
Municipio	TEPIC
Colonia	FRAC ESTADIOS
Calle	IBSURGENTES
Número	SN
Entre calle	RAUL ROMERO GALLARDO
Y Calle	ESTADIOS
C.P.	63300
Referencia	FRENTE GASOLINERA
Distritos Federales	
Distritos Locales	DISTRITO II

Observaciones

Tamaño Ancho: 6 metros, alto: 5 metros

Tipo Anuncio PANORÁMICOS



Sistema Integral de Monitoreo de Espectaculares

Reporte de recorrido

Usuario david.ponce Fecha Encuesta: 4/5/2017 1:28:56 PM

Id Encuesta: 127537 - Ticket:55044 - Estatus: Autorizado

Período Electoral	CAMPAÑA
Ámbito	Local
Partido Político	COALICIÓN PAN-PRD-PT
Otro Partido	
Nombre Candidato	ANTONIO ECHEVARRIA GARCIA
Descripción del Cargo	GOBERNADOR
Otro Cargo	
Lema / Versión	UN NUEVO TIEMPO PARA NAYARIT

Entidad	NAYARIT
Municipio	TEPIC
Colonia	FRAC ESTADIOS
Calle	INSURGENTES
Número	SN
Entre calle	RAUL ROMERO GALLARDO
Y Calle	ESTADIOS
C.P.	63300
Referencia	ENSEGUIDA GASOLINERA
Distritos Federales	
Distritos Locales	DISTRITO II

Observaciones

Tamaño Ancho: 6 metros, alto: 5 metros

Tipo Anuncio PANORÁMICOS



Sistema Integral de Monitoreo de Espectaculares

Reporte de recorrido

Usuario david.ponce Fecha Encuesta: 4/5/2017 1:39:53 PM

Id Encuesta: 127538 - Ticket:55044 - Estatus:Autorizado

Período Electoral	CAMPAÑA
Ámbito	Local
Partido Político	COALICIÓN PAN-PRD-PT
Otro Partido	
Nombre Candidato	ANTONIO ECHEVARRIA GARCIA
Descripción del Cargo	GOBERNADOR
Otro Cargo	
Lema / Versión	UN NUEVO TIEMPO PARA NAYARIT

Entidad	NAYARIT
Municipio	TEPIC
Colonia	CENTRO
Calle	INSURGENTES
Número	SN
Entre calle	OAXACA
Y Calle	SAN JUAN
C.P.	63300
Referencia	ARRIBA AUTOVALADO
Distritos Federales	
Distritos Locales	DISTRITO II

Observaciones

Tamaño Ancho: 5 metros, alto: 4 metros



Tipo Anuncio PANORÁMICOS



Sistema Integral de Monitoreo de Espectaculares

Reporte de recorrido

Usuario david.ponce Fecha Encuesta: 4/5/2017 1:45:51 PM

Id Encuesta: 127539 - Ticket:55044 - Estatus:Autorizado

Período Electoral	CAMPAÑA
Ámbito	Local
Partido Político	COALICIÓN PAN-PRD-PT
Otro Partido	
Nombre Candidato	ANTONIO ECHEVARRIA GARCIA
Descripción del Cargo	GOBERNADOR
Otro Cargo	
Lema / Versión	UN NUEVO TIEMPO PARA NAYARIT

Entidad	NAYARIT
Municipio	TEPIC
Colonia	CENTRO
Calle	INSURGENTES
Número	SN
Entre calle	OAXACA
Y Calle	SAN JUAN
C.P.	63300
Referencia	ARRIBA TORNILLOS DE INSURGENTES
Distritos Federales	
Distritos Locales	DISTRITO II

Observaciones

Tamaño Ancho: 5 metros, alto: 4 metros

Tipo Anuncio PANORÁMICOS



Sistema Integral de Monitoreo de Espectaculares

Reporte de recorrido

Usuario joel.diaza Fecha Encuesta: 4/5/2017 1:12:38 PM

Id Encuesta: 127541 - Ticket:55045 - Estatus:Autorizado

Período Electoral	CAMPAÑA
Ámbito	Local
Partido Político	PARTIDO DE LA REVOLUCIÓN DEMOCRÁTICA
Otro Partido	
Nombre Candidato	NINGUNO
Descripción del Cargo	INSTITUCIONAL LOCAL
Otro Cargo	
Lema / Versión	LUCHAMOS POR UN SALARIO JUSTO Y DIGNO

Entidad	NAYARIT
Municipio	SAN BLAS
Colonia	FLORES MUÑOZ
Calle	NICOLÁS BRAVO
Número	SN
Entre calle	SONORA
Y Calle	YUCATÁN
C.P.	63740
Referencia	A UN COSTADO DE NARCÓTICOS ANONIMOS
Distritos Federales	
Distritos Locales	DISTRITO X

Observaciones

Tamaño Ancho: 6.5 metros, alto: 1 metros

Tipo Anuncio MUROS



Sistema Integral de Monitoreo de Espectaculares
Reporte de recorrido

Usuario joel.diaza Fecha Encuesta: 4/5/2017 1:17:52 PM

Id Encuesta: 127542 - Ticket:55045 - Estatus: Autorizado

Período Electoral	CAMPAÑA
Ámbito	Local
Partido Político	PARTIDO DE LA REVOLUCIÓN DEMOCRÁTICA
Otro Partido	
Nombre Candidato	NINGUNO
Descripción del Cargo	INSTITUCIONAL LOCAL
Otro Cargo	
Lema / Versión	LUCHAMOS POR UN SALARIO JUSTO Y DIGNO

Entidad	NAYARIT
Municipio	SAN BLAS
Colonia	FLORED MUÑOZ
Calle	NICOLAS BRAVO
Número	SN
Entre calle	SONORA
Y Calle	YUCATAN
C.P.	63740
Referencia	CONTRA ESQUINA PREPARATORIA NUM 12
Distritos Federales	
Distritos Locales	DISTRITO X

Observaciones
Tamaño Ancho: 6.5 metros, alto: 1.5 metros

Tipo Anuncio MUROS


Sistema Integral de Monitoreo de Espectaculares

Reporte de recorrido

Usuario joel.diaza Fecha Encuesta: 4/5/2017 1:23:52 PM

Id Encuesta: 127543 - Ticket:55045 - Estatus:Autorizado

Período Electoral	CAMPAÑA
Ámbito	Local
Partido Político	PARTIDO DE LA REVOLUCIÓN DEMOCRÁTICA
Otro Partido	
Nombre Candidato	NINGUNO
Descripción del Cargo	INSTITUCIONAL LOCAL
Otro Cargo	
Lema / Versión	LUCHAMOS POR UN SALARIO JUSTO

Entidad	NAYARIT
Municipio	SAN BLAS
Colonia	CENTRO
Calle	AVILA CAMACHO
Número	SN
Entre calle	ZACATECAS
Y Calle	RAUL HERMOSILLO
C.P.	63740
Referencia	AUN COSTADO DE ESCUELA
Distritos Federales	
Distritos Locales	DISTRITO X

Observaciones

Tamaño Ancho: 4.2 metros, alto: 1.2 metros

Tipo Anuncio MUROS



Sistema Integral de Monitoreo de Espectaculares

Reporte de recorrido

Usuario joel.diaza Fecha Encuesta: 4/5/2017 2:06:01 PM

Id Encuesta: 127547 - Ticket:55045 - Estatus:Autorizado

Período Electoral	CAMPAÑA
Ámbito	Local
Partido Político	CANDIDATO INDEPENDIENTE
Otro Partido	
Nombre Candidato	HILARIO RAMÍREZ VILLANUEVA
Descripción del Cargo	GOBERNADOR
Otro Cargo	
Lema / Versión	GRACIAS POR DARLE TU FIRMA A LAYIN

Entidad	NAYARIT
Municipio	SAN BLAS
Colonia	CENTRO
Calle	JOSE MARIANO SALAS
Número	SN
Entre calle	YUCATAN
Y Calle	SONORA
C.P.	63740
Referencia	FRENTE DEPÓSITO DE MODELO
Distritos Federales	
Distritos Locales	DISTRITO X

Observaciones

Tamaño Ancho: 4 metros, alto: 2.5 metros

Tipo Anuncio MUROS



Sistema Integral de Monitoreo de Espectaculares

Reporte de recorrido

Usuario joel.diaza Fecha Encuesta: 4/5/2017 2:14:04 PM

Id Encuesta: 127548 - Ticket:55045 - Estatus:Autorizado

Período Electoral	CAMPAÑA
Ámbito	Local
Partido Político	PARTIDO DE LA REVOLUCIÓN DEMOCRÁTICA
Otro Partido	
Nombre Candidato	NINGUNO
Descripción del Cargo	INSTITUCIONAL LOCAL
Otro Cargo	
Lema / Versión	LUCHAMOS POR UN SALARIO JUSTO DIGNO

Entidad	NAYARIT
Municipio	SAN BLAS
Colonia	CENTRO
Calle	JOSE MARIANO SALAS
Número	SN
Entre calle	BENITO JUÁREZ
Y Calle	SINALOA
C.P.	63740
Referencia	FRENTE MONUMENTO BENITO JUÁREZ
Distritos Federales	
Distritos Locales	DISTRITO X

Observaciones

Tamaño Ancho: 8.8 metros, alto: 1.7 metros

Tipo Anuncio MUROS



Sistema Integral de Monitoreo de Espectaculares

Reporte de recorrido

Usuario joel.diaza Fecha Encuesta: 4/5/2017 2:32:01 PM

Id Encuesta: 127549 - Ticket:55045 - Estatus: Autorizado

Período Electoral	CAMPAÑA
Ámbito	Local
Partido Político	COALICIÓN PRI-PVEM-NUAL
Otro Partido	
Nombre Candidato	MANUEL HUMBERTO COTA JIMENEZ
Descripción del Cargo	GOBERNADOR
Otro Cargo	
Lema / Versión	NAYARIT EXIGE RESULTADOS ES MI COMPROMISO

Entidad	NAYARIT
Municipio	SAN BLAS
Colonia	SIN NOMBRE
Calle	CARRETERA SAN BLAS TEPIC
Número	SN
Entre calle	SIN CALLE
Y Calle	SIN CALLE
C.P.	63740
Referencia	ENTRADA A LA CIUDAD DE SAN BLAS
Distritos Federales	
Distritos Locales	DISTRITO X

Observaciones

Tamaño Ancho: 8 metros, alto: 7.5 metros



Tipo Anuncio PANORÁMICOS



Sistema Integral de Monitoreo de Espectaculares

Reporte de recorrido

Usuario david.ponce Fecha Encuesta: 4/5/2017 1:49:36 PM

Id Encuesta: 127550 - Ticket:55046 - Estatus:Autorizado

Período Electoral	CAMPAÑA
Ámbito	Local
Partido Político	CANDIDATO INDEPENDIENTE
Otro Partido	
Nombre Candidato	HILARIO RAMÍREZ VILLANUEVA
Descripción del Cargo	GOBERNADOR
Otro Cargo	
Lema / Versión	QUE NOS VAYA BIEN A TODOS

Entidad	NAYARIT
Municipio	TEPIC
Colonia	CENTRO
Calle	INSURGENTES
Número	SN
Entre calle	OAXACA
Y Calle	SAN JUAN
C.P.	63300
Referencia	MURO ENSEGUIDA PUERTAS AUTOMATICAS INSURGENTES
Distritos Federales	
Distritos Locales	DISTRITO VI

Observaciones

Tamaño Ancho: 10 metros, alto: 2 metros



Tipo Anuncio MUROS



Sistema Integral de Monitoreo de Espectaculares

Reporte de recorrido

Usuario david.ponce Fecha Encuesta: 4/5/2017 2:00:28 PM

Id Encuesta: 127551 - Ticket:55046 - Estatus: Autorizado

Período Electoral	CAMPAÑA
Ámbito	Local
Partido Político	COALICIÓN PRI-PVEM-NUAL
Otro Partido	
Nombre Candidato	MANUEL HUMBERTO COTA JIMENEZ
Descripción del Cargo	GOBERNADOR
Otro Cargo	
Lema / Versión	NAYARIT EXIGE RESULTADOS

Entidad	NAYARIT
Municipio	TEPIC
Colonia	CENTRO
Calle	INSURGENTES
Número	SN
Entre calle	ZACATECAS
Y Calle	SAN LUIS
C.P.	63000
Referencia	FRENTE A NODO VIAL
Distritos Federales	
Distritos Locales	DISTRITO II

Observaciones

Tamaño Ancho: 6 metros, alto: 5 metros

Tipo Anuncio PANORÁMICOS



Sistema Integral de Monitoreo de Espectaculares

Reporte de recorrido

Usuario david.ponce Fecha Encuesta: 4/5/2017 2:11:10 PM

Id Encuesta: 127553 - Ticket:55046 - Estatus: Autorizado

Período Electoral	CAMPAÑA
Ámbito	Local
Partido Político	COALICIÓN PAN-PRD-PT
Otro Partido	
Nombre Candidato	ANTONIO ECHEVARRIA GARCIA
Descripción del Cargo	GOBERNADOR
Otro Cargo	
Lema / Versión	UN NUEVO TIEMPO PARA NAYARIT

Entidad	NAYARIT
Municipio	TEPIC
Colonia	CENTRO
Calle	INSURGENTES
Número	SN
Entre calle	SAN LUIS
Y Calle	URES
C.P.	63000
Referencia	ENSEGUIDA MICRONEGOCIO AZTECA
Distritos Federales	
Distritos Locales	DISTRITO II

Observaciones

Tamaño Ancho: 6 metros, alto: 5 metros



Tipo Anuncio PANORÁMICOS



Sistema Integral de Monitoreo de Espectaculares

Reporte de recorrido

Usuario david.ponce Fecha Encuesta: 4/5/2017 2:14:32 PM

Id Encuesta: 127554 - Ticket:55046 - Estatus:Autorizado

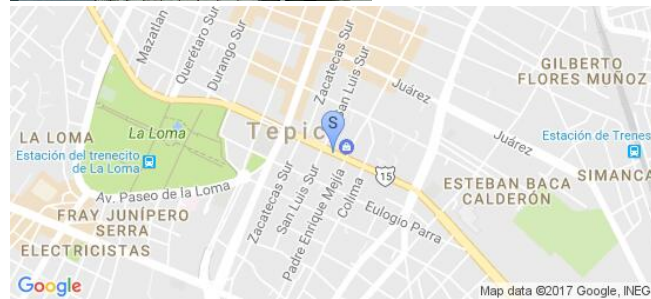
Período Electoral	CAMPAÑA
Ámbito	Local
Partido Político	COALICIÓN PAN-PRD-PT
Otro Partido	
Nombre Candidato	ANTONIO ECHEVARRIA GARCIA
Descripción del Cargo	GOBERNADOR
Otro Cargo	
Lema / Versión	UN NUEVO TIEMPO PARA NAYARIT

Entidad	NAYARIT
Municipio	TEPIC
Colonia	CENTRO
Calle	INSURGENTES
Número	SN
Entre calle	SAN LUIS
Y Calle	URES
C.P.	63000
Referencia	ARRIBA REFACC MONROE
Distritos Federales	
Distritos Locales	DISTRITO II

Observaciones

Tamaño Ancho: 6 metros, alto: 5 metros

Tipo Anuncio PANORÁMICOS



Sistema Integral de Monitoreo de Espectaculares

Reporte de recorrido

Usuario david.ponce Fecha Encuesta: 4/5/2017 2:19:19 PM

Id Encuesta: 127555 - Ticket:55046 - Estatus: Autorizado

Período Electoral	CAMPAÑA
Ámbito	Local
Partido Político	MOVIMIENTO CIUDADANO
Otro Partido	
Nombre Candidato	RAUL JOSE MEJIA GONZALEZ
Descripción del Cargo	GOBERNADOR
Otro Cargo	
Lema / Versión	DESPIERTA NAYARIT

Entidad	NAYARIT
Municipio	TEPIC
Colonia	CENTRO
Calle	INSURGENTES
Número	SN
Entre calle	COLIMA
Y Calle	P SANCHEZ
C.P.	63000
Referencia	ARRIBA DE MOFLES Y RADIADORES
Distritos Federales	
Distritos Locales	DISTRITO II

Observaciones

Tamaño Ancho: 5 metros, alto: 3 metros

Tipo Anuncio PANORÁMICOS



Sistema Integral de Monitoreo de Espectaculares

Reporte de recorrido

Usuario david.ponce Fecha Encuesta: 4/5/2017 2:23:48 PM

Id Encuesta: 127556 - Ticket:55046 - Estatus:Autorizado

Período Electoral	CAMPAÑA
Ámbito	Local
Partido Político	COALICIÓN PAN-PRD-PT
Otro Partido	
Nombre Candidato	ANTONIO ECHEVARRIA GARCIA
Descripción del Cargo	GOBERNADOR
Otro Cargo	
Lema / Versión	UN NUEVO TIEMPO PARA NAYARIT

Entidad	NAYARIT
Municipio	TEPIC
Colonia	CENTRO
Calle	INSURGENTES
Número	SN
Entre calle	COLIMA
Y Calle	P SANCHEZ
C.P.	63000
Referencia	BALDIO ENSEGUIDA CONSTRUCCION HOTEL
Distritos Federales	
Distritos Locales	DISTRITO II

Observaciones

Tamaño Ancho: 7 metros, alto: 6 metros

Tipo Anuncio PANORÁMICOS



Sistema Integral de Monitoreo de Espectaculares

Reporte de recorrido

Usuario david.ponce Fecha Encuesta: 4/5/2017 2:28:33 PM

Id Encuesta: 127557 - Ticket:55046 - Estatus: Autorizado


Período Electoral	CAMPAÑA
Ámbito	Local
Partido Político	COALICIÓN PAN-PRD-PT
Otro Partido	
Nombre Candidato	ANTONIO ECHEVARRIA GARCIA
Descripción del Cargo	GOBERNADOR
Otro Cargo	
Lema / Versión	UN NUEVO TIEMPO PARA NAYARIT

Entidad	NAYARIT
Municipio	TEPIC
Colonia	CENTRO
Calle	ISURGENTES
Número	SN
Entre calle	COLIMA
Y Calle	P SANCHEZ
C.P.	63000
Referencia	ENSEGUIDA BALEROS Y RET JAVIER MEDINA
Distritos Federales	
Distritos Locales	DISTRITO II

Observaciones

Tamaño Ancho: 5 metros, alto: 5 metros

Tipo Anuncio PANORÁMICOS



Sistema Integral de Monitoreo de Espectaculares

Reporte de recorrido

Usuario david.ponce Fecha Encuesta: 4/5/2017 2:33:01 PM

Id Encuesta: 127558 - Ticket:55046 - Estatus:Autorizado

Período Electoral	CAMPAÑA
Ámbito	Local
Partido Político	COALICIÓN PAN-PRD-PT
Otro Partido	
Nombre Candidato	ANTONIO ECHEVARRÍA GARCIA
Descripción del Cargo	GOBERNADOR
Otro Cargo	
Lema / Versión	UN NUEVO TIEMPO PARA NAYARIT

Entidad	NAYARIT
Municipio	TEPIC
Colonia	CENTRO
Calle	INSURGENTES
Número	SN
Entre calle	P SANCHEZ
Y Calle	COLIMA
C.P.	63000
Referencia	TERRENO BALDIO
Distritos Federales	
Distritos Locales	DISTRITO II

Observaciones

Tamaño Ancho: 6 metros, alto: 5 metros

Tipo Anuncio PANORÁMICOS



Sistema Integral de Monitoreo de Espectaculares

Reporte de recorrido

Usuario david.ponce Fecha Encuesta: 4/5/2017 2:45:48 PM

Id Encuesta: 127559 - Ticket:55046 - Estatus:Autorizado

Período Electoral	CAMPAÑA
Ámbito	Local
Partido Político	COALICIÓN PAN-PRD-PT
Otro Partido	
Nombre Candidato	ANTONIO ECHEVARRIA GARCIA
Descripción del Cargo	GOBERNADOR
Otro Cargo	
Lema / Versión	UN NUEVO TIEMPO PARA NAYARIT

Entidad	NAYARIT
Municipio	TEPIC
Colonia	CENTRO
Calle	P SANCHEZ
Número	SN
Entre calle	ESQ INSURGENTES
Y Calle	COLIMA
C.P.	63000
Referencia	ARRIBA DON CAKE
Distritos Federales	
Distritos Locales	DISTRITO II

Observaciones

Tamaño Ancho: 6 metros, alto: 2 metros



Tipo Anuncio PANORÁMICOS



Sistema Integral de Monitoreo de Espectaculares

Reporte de recorrido

Usuario joel.diaza Fecha Encuesta: 4/5/2017 2:38:07 PM

Id Encuesta: 127560 - Ticket:55047 - Estatus: Autorizado

Período Electoral	CAMPAÑA
Ámbito	Local
Partido Político	COALICIÓN PAN-PRD-PT
Otro Partido	
Nombre Candidato	ANTONIO ECHVARRIA GARCIA
Descripción del Cargo	GOBERNADOR
Otro Cargo	
Lema / Versión	UN NUEVO TIEMPO PARA NAYARIT

Entidad	NAYARIT
Municipio	SAN BLAS
Colonia	CENTRO
Calle	CARRETERA SAN BLAS TEPIC
Número	SN
Entre calle	SIN CALLE
Y Calle	SIN CALLE
C.P.	63740
Referencia	A LA ALTURA DEL KM35 ENTRADA SAN BLAS
Distritos Federales	
Distritos Locales	DISTRITO X

Observaciones

Tamaño Ancho: 8 metros, alto: 7 metros

Tipo Anuncio PANORÁMICOS



Sistema Integral de Monitoreo de Espectaculares

Reporte de recorrido

Usuario joel.diaza Fecha Encuesta: 4/5/2017 2:52:23 PM

Id Encuesta: 127561 - Ticket:55047 - Estatus: Autorizado

Período Electoral	CAMPAÑA
Ámbito	Local
Partido Político	CANDIDATO INDEPENDIENTE
Otro Partido	
Nombre Candidato	HILARIO RAMÍREZ VILLANUEVA
Descripción del Cargo	GOBERNADOR
Otro Cargo	
Lema / Versión	DALE A TU FIRMA A LAYIN

Entidad	NAYARIT
Municipio	SAN BLAS
Colonia	CENTRO
Calle	SINALOA
Número	SN
Entre calle	JUAN ESCUTIA
Y Calle	NICOLAS BRAVO
C.P.	63740
Referencia	FRENTE A UNA LLANTERA
Distritos Federales	
Distritos Locales	DISTRITO X

Observaciones

Tamaño Ancho: 4 metros, alto: 2 metros

Tipo Anuncio MUROS



Sistema Integral de Monitoreo de Espectaculares

Reporte de recorrido

Usuario joel.diaza Fecha Encuesta: 4/5/2017 2:58:54 PM

Id Encuesta: 127562 - Ticket:55047 - Estatus:Autorizado

Período Electoral	CAMPAÑA
Ámbito	Local
Partido Político	MORENA
Otro Partido	
Nombre Candidato	NINGUNO
Descripción del Cargo	INSTITUCIONAL LOCAL
Otro Cargo	
Lema / Versión	MORENA ESPERANZA DE MEXICO
Observaciones	SE OBSERVA A ANDRÉS MANUEL LOPEZ OBRADOR

Entidad	NAYARIT
Municipio	SAN BLAS
Colonia	CENTRO
Calle	SINALOA
Número	SN
Entre calle	ECHEVARRIA
Y Calle	CANALISO SUR
C.P.	63740
Referencia	AUN COSTADO DE MINI SUPER KANE
Distritos Federales	
Distritos Locales	DISTRITO X

Tamaño Ancho: 5 metros, alto: 6 metros

Tipo Anuncio MANTAS



Sistema Integral de Monitoreo de Espectaculares

Reporte de recorrido

Usuario david.ponce Fecha Encuesta: 4/5/2017 4:12:23 PM

Id Encuesta: 127578 - Ticket:55051 - Estatus: Autorizado

Período Electoral	CAMPAÑA
Ámbito	Local
Partido Político	COALICIÓN PRI-PVEM-NUAL
Otro Partido	
Nombre Candidato	MANUEL HUMBERTO COTA JIMENEZ
Descripción del Cargo	GOBERNADOR
Otro Cargo	
Lema / Versión	NAYARIT EXIGE RESULTADOS

Entidad	NAYARIT
Municipio	TEPIC
Colonia	LOS FRESNOS
Calle	AV DE LA CULTURA
Número	SN
Entre calle	ESQ RIO SUCHIATE
Y Calle	ESQ
C.P.	63190
Referencia	ESQ TERRENO BALDIO
Distritos Federales	
Distritos Locales	DISTRITO II

Observaciones

Tamaño Ancho: 5 metros, alto: 4 metros

Tipo Anuncio PANORÁMICOS



Sistema Integral de Monitoreo de Espectaculares

Reporte de recorrido

Usuario david.ponce Fecha Encuesta: 4/5/2017 4:27:00 PM

Id Encuesta: 127579 - Ticket:55051 - Estatus:Autorizado

Período Electoral	CAMPAÑA
Ámbito	Local
Partido Político	COALICIÓN PAN-PRD-PT
Otro Partido	
Nombre Candidato	ANTONIO ECHEVARRIA GARCIA
Descripción del Cargo	GOBERNADOR
Otro Cargo	
Lema / Versión	UN NUEVO TIEMPO PARA NAYARIT

Entidad	NAYARIT
Municipio	TEPIC
Colonia	SIN NOMBRE
Calle	LIBRAMIENTO
Número	SN
Entre calle	BLVD TEPIC XALISCO
Y Calle	PERIFERICO
C.P.	63400
Referencia	ENTRADA BLVD
Distritos Federales	
Distritos Locales	DISTRITO II

Observaciones

Tamaño Ancho: 4 metros, alto: 3 metros



Tipo Anuncio PANORÁMICOS



Sistema Integral de Monitoreo de Espectaculares

Reporte de recorrido

Usuario david.ponce Fecha Encuesta: 4/5/2017 4:36:52 PM

Id Encuesta: 127580 - Ticket:55051 - Estatus: Autorizado

Período Electoral	CAMPAÑA
Ámbito	Local
Partido Político	COALICIÓN PAN-PRD-PT
Otro Partido	
Nombre Candidato	ANTONIO ECHEVARRIA GARCIA
Descripción del Cargo	GOBERNADOR
Otro Cargo	
Lema / Versión	UN NUEVO TIEMPO PARA NAYARIT

Entidad	NAYARIT
Municipio	TEPIC
Colonia	ZONA LAS BANDERAS
Calle	ANILLO PERIFERICO
Número	SN
Entre calle	BLVD TEPIC XALISCO
Y Calle	BLVD TEPIC XALISCO
C.P.	63400
Referencia	SOBRE PERIFERICO
Distritos Federales	
Distritos Locales	DISTRITO II

Observaciones

Tamaño Ancho: 6 metros, alto: 4 metros



Tipo Anuncio PANORÁMICOS



Sistema Integral de Monitoreo de Espectaculares

Reporte de recorrido

Usuario david.ponce Fecha Encuesta: 4/5/2017 4:41:21 PM

Id Encuesta: 127581 - Ticket:55051 - Estatus: Autorizado

Período Electoral	CAMPAÑA
Ámbito	Local
Partido Político	COALICIÓN PRI-PVEM-NUAL
Otro Partido	
Nombre Candidato	MANUEL HUMBERTO COTA JIMENEZ
Descripción del Cargo	GOBERNADOR
Otro Cargo	
Lema / Versión	NAYARIT EXIGE RESULTADOS

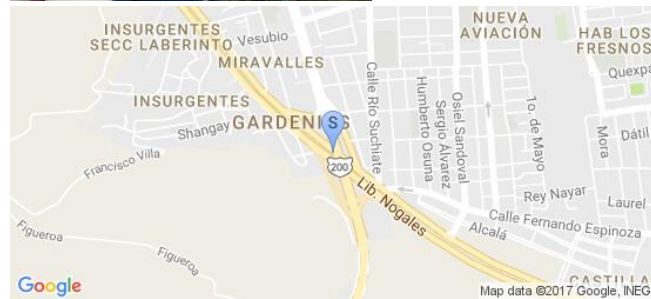
Entidad	NAYARIT
Municipio	TEPIC
Colonia	CRUCE LIBRAMIENTO
Calle	BLVD XALISCO TEPIC
Número	SN
Entre calle	ENTRADA TEPIC
Y Calle	LIBRAMIENTO
C.P.	63400
Referencia	FRENTE ANILLO PERIFERICO
Distritos Federales	
Distritos Locales	DISTRITO II

Observaciones

Tamaño Ancho: 10 metros, alto: 4 metros



Tipo Anuncio PANORÁMICOS



Sistema Integral de Monitoreo de Espectaculares

Reporte de recorrido

Usuario david.ponce Fecha Encuesta: 4/5/2017 4:46:13 PM

Id Encuesta: 127582 - Ticket:55051 - Estatus: Autorizado

Período Electoral	CAMPAÑA
Ámbito	Local
Partido Político	COALICIÓN PAN-PRD-PT
Otro Partido	
Nombre Candidato	ANTONIO ECHEVARRIA GARCIA
Descripción del Cargo	GOBERNADOR
Otro Cargo	
Lema / Versión	UN NUEVO TIEMPO PARA NAYARIT

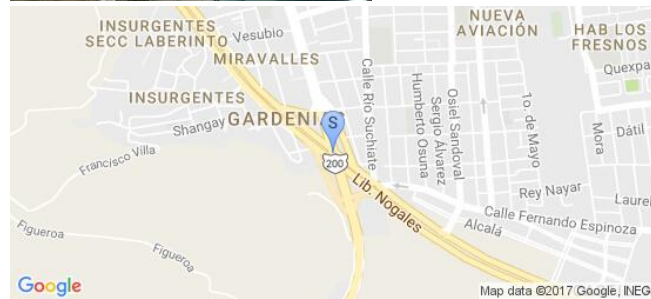
Entidad	NAYARIT
Municipio	TEPIC
Colonia	CRUCE LIBRAMIENTO
Calle	CARR MAZATLAN
Número	SN
Entre calle	CARR XALISCO TEPIC
Y Calle	LIBRAMIENTO
C.P.	63400
Referencia	CARR XALISCO TEPIC
Distritos Federales	
Distritos Locales	DISTRITO II

Observaciones

Tamaño Ancho: 5 metros, alto: 4 metros



Tipo Anuncio PANORÁMICOS



Sistema Integral de Monitoreo de Espectaculares

Reporte de recorrido

Usuario david.ponce Fecha Encuesta: 4/5/2017 4:49:47 PM

Id Encuesta: 127583 - Ticket:55051 - Estatus: Autorizado

Período Electoral	CAMPAÑA
Ámbito	Local
Partido Político	COALICIÓN PAN-PRD-PT
Otro Partido	
Nombre Candidato	ANTONIO ECHEVARRIA GARCIA
Descripción del Cargo	GOBERNADOR
Otro Cargo	
Lema / Versión	UN NUEVO TIEMPO PARA NAYARIT

Entidad	NAYARIT
Municipio	TEPIC
Colonia	POR LIBRAMIENTO
Calle	LIBRAMIENTO
Número	SN
Entre calle	ANILLO PERIFERICO
Y Calle	CARR XALISCO
C.P.	63400
Referencia	LADO PTE DEL BLVD
Distritos Federales	
Distritos Locales	DISTRITO II

Observaciones

Tamaño Ancho: 6 metros, alto: 5 metros



Tipo Anuncio PANORÁMICOS



Sistema Integral de Monitoreo de Espectaculares

Reporte de recorrido

Usuario david.ponce Fecha Encuesta: 4/5/2017 4:55:11 PM

Id Encuesta: 127584 - Ticket:55051 - Estatus:Autorizado

Período Electoral	CAMPAÑA
Ámbito	Local
Partido Político	COALICIÓN PRI-PVEM-NUAL
Otro Partido	
Nombre Candidato	MANUEL HUMBERTO COTA JIMENEZ
Descripción del Cargo	GOBERNADOR
Otro Cargo	
Lema / Versión	NAYARIT EXIGE RESULTADOS

Entidad	NAYARIT
Municipio	TEPIC
Colonia	SIN NOMBRE
Calle	BLVD TEPIC XALISCO
Número	SN
Entre calle	CRUCE LIBRAMIENTO
Y Calle	CARR TEPIC XALISCO
C.P.	63400
Referencia	RETORNO DE MAZATLAN
Distritos Federales	
Distritos Locales	DISTRITO II

Observaciones

Tamaño Ancho: 6 metros, alto: 5 metros

Tipo Anuncio PANORÁMICOS



Sistema Integral de Monitoreo de Espectaculares

Reporte de recorrido

Usuario david.ponce Fecha Encuesta: 4/5/2017 5:18:35 PM

Id Encuesta: 127587 - Ticket:55051 - Estatus: Autorizado

Período Electoral	CAMPAÑA
Ámbito	Local
Partido Político	COALICIÓN PAN-PRD-PT
Otro Partido	
Nombre Candidato	ANTONIO ECHEVERRÍA GARCIA
Descripción del Cargo	GOBERNADOR
Otro Cargo	
Lema / Versión	UN NUEVO TIEMPO PARA NAYARIT

Entidad	NAYARIT
Municipio	TEPIC
Colonia	LOS FRESNOS
Calle	BLVD TEPIC XALISCO
Número	SN
Entre calle	PERU
Y Calle	URUGUAY
C.P.	63190
Referencia	A UN LADO DE AUTOS SEMINUEVOS ARSA
Distritos Federales	
Distritos Locales	DISTRITO XI

Observaciones

Tamaño Ancho: 6 metros, alto: 4 metros



Tipo Anuncio PANORÁMICOS



Sistema Integral de Monitoreo de Espectaculares

Reporte de recorrido

Usuario david.ponce Fecha Encuesta: 4/5/2017 7:16:00 PM

Id Encuesta: 127595 - Ticket:55053 - Estatus:Autorizado

Período Electoral	CAMPAÑA
Ámbito	Local
Partido Político	COALICIÓN PAN-PRD-PT
Otro Partido	
Nombre Candidato	ANTONIO ECHEVARRIA GARCIA
Descripción del Cargo	GOBERNADOR
Otro Cargo	
Lema / Versión	UN NUEVO TIEMPO PARA VERACRUZ

Entidad	NAYARIT
Municipio	TEPIC
Colonia	NUEVAS PALOMAS
Calle	LIBRAMIENTO
Número	SN
Entre calle	ROGELIO FLORES CURIEL
Y Calle	IGNACIO RAYON
C.P.	63194
Referencia	LIBRAMIENTO BALDIO
Distritos Federales	
Distritos Locales	DISTRITO II

Observaciones

Tamaño Ancho: 6 metros, alto: 5 metros



Tipo Anuncio PANORÁMICOS



Sistema Integral de Monitoreo de Espectaculares

Reporte de recorrido

Usuario david.ponce Fecha Encuesta: 4/5/2017 7:24:30 PM

Id Encuesta: 127596 - Ticket:55053 - Estatus: Autorizado

Período Electoral	CAMPAÑA
Ámbito	Local
Partido Político	COALICIÓN PRI-PVEM-NUAL
Otro Partido	
Nombre Candidato	MANUEL HUMBERTO COTA JOMENEZ
Descripción del Cargo	GOBERNADOR
Otro Cargo	
Lema / Versión	NAYART EXIGE RESULTADOS

Entidad	NAYARIT
Municipio	TEPIC
Colonia	EL PUENTE DE SAN CAYETANO
Calle	INSURGENTES
Número	SN
Entre calle	AGUAMILPA
Y Calle	COLOSIO
C.P.	63194
Referencia	PUENTE SAN CAYETANO
Distritos Federales	
Distritos Locales	DISTRITO II

Observaciones

Tamaño Ancho: 30 metros, alto: 6 metros



Tipo Anuncio PANORÁMICOS



Sistema Integral de Monitoreo de Espectaculares

Reporte de recorrido

Usuario david.ponce Fecha Encuesta: 4/5/2017 7:36:28 PM

Id Encuesta: 127598 - Ticket:55053 - Estatus:Autorizado


Período Electoral	CAMPAÑA
Ámbito	Local
Partido Político	COALICIÓN PRI-PVEM-NUAL
Otro Partido	
Nombre Candidato	MANUEL HUMBERTO COTA JIMENEZ
Descripción del Cargo	GOBERNADOR
Otro Cargo	
Lema / Versión	NAYARIT EXIGE RESULTADOS

Entidad	NAYARIT
Municipio	TEPIC
Colonia	NAYAR ABASTOS
Calle	INSURGENTES
Número	SN
Entre calle	GIRASOLES
Y Calle	COLOSIO
C.P.	63194
Referencia	CONTRA ESQUINA AUTOZOBE
Distritos Federales	
Distritos Locales	DISTRITO II

Observaciones

Tamaño Ancho: 35 metros, alto: 2 metros

Tipo Anuncio MUROS



Sistema Integral de Monitoreo de Espectaculares

Reporte de recorrido

Usuario david.ponce Fecha Encuesta: 4/5/2017 7:41:27 PM

Id Encuesta: 127599 - Ticket:55053 - Estatus: Autorizado

Período Electoral	CAMPAÑA
Ámbito	Local
Partido Político	COALICIÓN PRI-PVEM-NUAL
Otro Partido	
Nombre Candidato	MANUEL HUMBERTO COTA JIMENEZ
Descripción del Cargo	GOBERNADOR
Otro Cargo	
Lema / Versión	NAYARIT EXIGE RESULTADOS

Entidad	NAYARIT
Municipio	TEPIC
Colonia	NAYAR ABASTOS
Calle	GIRASOLES
Número	SN
Entre calle	INSURGENTES
Y Calle	INDEPENDENCIA
C.P.	63194
Referencia	FRENTE AUTOZONE
Distritos Federales	
Distritos Locales	DISTRITO II

Observaciones

Tamaño Ancho: 24 metros, alto: 2 metros



Tipo Anuncio MUROS



Sistema Integral de Monitoreo de Espectaculares

Reporte de recorrido

Usuario david.ponce Fecha Encuesta: 4/5/2017 7:48:03 PM

Id Encuesta: 127600 - Ticket:55053 - Estatus: Autorizado

Período Electoral	CAMPAÑA
Ámbito	Local
Partido Político	PARTIDO DEL TRABAJO
Otro Partido	
Nombre Candidato	NINGUNO
Descripción del Cargo	INSTITUCIONAL LOCAL
Otro Cargo	
Lema / Versión	VAMOS NAYARIT SIN MIEDOS

Entidad	NAYARIT
Municipio	TEPIC
Colonia	VALLE DE MATATIPAC
Calle	AV TECNOLOGICO
Número	SN
Entre calle	ISLA DE CUBA
Y Calle	DIAMANTE
C.P.	63195
Referencia	JUNTO HOTEL SAN IGNACIO
Distritos Federales	
Distritos Locales	DISTRITO II

Observaciones

Tamaño Ancho: 5 metros, alto: 3 metros



Tipo Anuncio PANORÁMICOS



Sistema Integral de Monitoreo de Espectaculares

Reporte de recorrido

Usuario david.ponce Fecha Encuesta: 4/5/2017 8:03:08 PM

Id Encuesta: 127602 - Ticket:55053 - Estatus: Autorizado

Período Electoral	CAMPAÑA
Ámbito	Local
Partido Político	COALICIÓN PRI-PVEM-NUAL
Otro Partido	
Nombre Candidato	MANUEL HUMBERTO COTA JIMENEZ
Descripción del Cargo	GOBERNADOR
Otro Cargo	
Lema / Versión	NAYARIT EXIGE RESULTADOS

Entidad	NAYARIT
Municipio	TEPIC
Colonia	COLONIAL
Calle	INSURGENTES
Número	SN
Entre calle	XALISCO
Y Calle	IXTLAN
C.P.	63176
Referencia	FRENTE DICONSA
Distritos Federales	
Distritos Locales	DISTRITO II

Observaciones

Tamaño Ancho: 7 metros, alto: 4 metros

Tipo Anuncio PANORÁMICOS



Sistema Integral de Monitoreo de Espectaculares

Reporte de recorrido

Usuario david.ponce Fecha Encuesta: 4/5/2017 8:19:32 PM

Id Encuesta: 127604 - Ticket:55053 - Estatus: Autorizado

Período Electoral	CAMPAÑA
Ámbito	Local
Partido Político	MOVIMIENTO CIUDADANO
Otro Partido	
Nombre Candidato	NINGUNO
Descripción del Cargo	INSTITUCIONAL LOCAL
Otro Cargo	
Lema / Versión	HARTO DE LOS RATAS? BIENVENIDOS

Entidad	NAYARIT
Municipio	TEPIC
Colonia	GUSTAVO DIAZ ORDAZ
Calle	INSURGENTES
Número	SN
Entre calle	LOPEZ MATEOS
Y Calle	RAFAEL BUELNA
C.P.	63176
Referencia	FRENTE A BOMBEROS
Distritos Federales	
Distritos Locales	DISTRITO II

Observaciones

Tamaño Ancho: 5 metros, alto: 3 metros

Tipo Anuncio PANORÁMICOS



Sistema Integral de Monitoreo de Espectaculares

Reporte de recorrido

Usuario david.ponce Fecha Encuesta: 4/5/2017 8:25:40 PM

Id Encuesta: 127605 - Ticket:55054 - Estatus: Autorizado

Período Electoral	CAMPAÑA
Ámbito	Local
Partido Político	COALICIÓN PAN-PRD-PT
Otro Partido	
Nombre Candidato	ANTONIO ECHEVARRIA GARCIA
Descripción del Cargo	GOBERNADOR
Otro Cargo	
Lema / Versión	UN NUEVO TIEMPO PARA NAYART

Entidad	NAYARIT
Municipio	TEPIC
Colonia	LOS LLANITOS
Calle	INSURGENTES
Número	SN
Entre calle	INDEPENDENCIA
Y Calle	DEL AGA
C.P.	63170
Referencia	DENTRO TALLER COCA COLA
Distritos Federales	
Distritos Locales	DISTRITO II

Observaciones

Tamaño Ancho: 6 metros, alto: 4 metros

Tipo Anuncio PANORÁMICOS



Sistema Integral de Monitoreo de Espectaculares

Reporte de recorrido

Usuario david.ponce Fecha Encuesta: 4/5/2017 8:29:02 PM

Id Encuesta: 127606 - Ticket:55054 - Estatus: Autorizado

Período Electoral	CAMPAÑA
Ámbito	Local
Partido Político	COALICIÓN PAN-PRD-PT
Otro Partido	
Nombre Candidato	ANTONIO ECHEVARRIA GARCIA
Descripción del Cargo	GOBERNADOR
Otro Cargo	
Lema / Versión	TOÑO GOBERNADOR

Entidad	NAYARIT
Municipio	TEPIC
Colonia	LOS LLANITOS
Calle	INSURGENTES
Número	SB
Entre calle	INDEPNENCIA
Y Calle	DEL AGA
C.P.	63170
Referencia	MURO TALLER COCA COLA
Distritos Federales	
Distritos Locales	DISTRITO II

Observaciones

Tamaño Ancho: 12 metros, alto: 2 metros

Tipo Anuncio MUROS



Sistema Integral de Monitoreo de Espectaculares

Reporte de recorrido

Usuario david.ponce Fecha Encuesta: 4/5/2017 8:35:25 PM

Id Encuesta: 127607 - Ticket:55054 - Estatus: Autorizado


Período Electoral	CAMPAÑA
Ámbito	Local
Partido Político	MOVIMIENTO CIUDADANO
Otro Partido	
Nombre Candidato	RAUL JOSE MEJIA GONZALEZ
Descripción del Cargo	GOBERNADOR
Otro Cargo	
Lema / Versión	DESPIERTA NAYARIT

Entidad	NAYARIT
Municipio	TEPIC
Colonia	LOS LLANITOS
Calle	INDURGENTES
Número	SN
Entre calle	AV UNIVERSIDAD
Y Calle	12 OCTUBRE
C.P.	63170
Referencia	A UN LADO FARMACIA DEL AHORRO
Distritos Federales	
Distritos Locales	DISTRITO II

Observaciones

Tamaño Ancho: 10 metros, alto: 6 metros

Tipo Anuncio PANORÁMICOS



Sistema Integral de Monitoreo de Espectaculares
Reporte de recorrido

Usuario oscar.barragan Fecha Encuesta: 4/6/2017 11:52:41 AM

Id Encuesta: 127617 - Ticket:55060 - Estatus:Autorizado

Período Electoral	CAMPAÑA
Ámbito	Local
Partido Político	COALICIÓN PRI-PVEM-NUAL
Otro Partido	
Nombre Candidato	MANUEL HUMBERTO COTA JIMENEZ
Descripción del Cargo	GOBERNADOR
Otro Cargo	
Lema / Versión	NAYARIT EXIGE RESULTADOS

Entidad	NAYARIT
Municipio	HUAJICORI
Colonia	SAN FRANCISCO
Calle	QUIQUOVINTA
Número	SN
Entre calle	ABASOLO
Y Calle	GENERAL GUZMÁN
C.P.	63480
Referencia	ENSEGUIDA DE ESCUELA PRIMARIA
Distritos Federales	
Distritos Locales	DISTRITO I

Observaciones	2 INSTALADO EN PARED DE TERRENOD BALDÍOS
----------------------	--

Tamaño Ancho: 2 metros, alto: 4 metros

Tipo Anuncio MANTAS


Sistema Integral de Monitoreo de Espectaculares

Reporte de recorrido

Usuario oscar.barragan Fecha Encuesta: 4/6/2017 11:57:18 AM

Id Encuesta: 127618 - Ticket:55060 - Estatus:Autorizado

Período Electoral	CAMPAÑA
Ámbito	Local
Partido Político	COALICIÓN PRI-PVEM-NUAL
Otro Partido	
Nombre Candidato	MANUEL HUMBERTO COTA JIMENEZ
Descripción del Cargo	GOBERNADOR
Otro Cargo	
Lema / Versión	NAYARIT EXIGE RESULTADOS

Entidad	NAYARIT
Municipio	HUAJICORI
Colonia	CENTRO
Calle	ABASOLO
Número	SN
Entre calle	FCO VILLA
Y Calle	VICTORIA
C.P.	63480
Referencia	CALLE PRINCIPAL
Distritos Federales	
Distritos Locales	DISTRITO I

Observaciones INSTALADO EN BARDA CASA HABITACIÓN

Tamaño Ancho: 2 metros, alto: 4 metros

Tipo Anuncio MANTAS



Sistema Integral de Monitoreo de Espectaculares

Reporte de recorrido

Usuario oscar.barragan Fecha Encuesta: 4/6/2017 12:20:03 PM

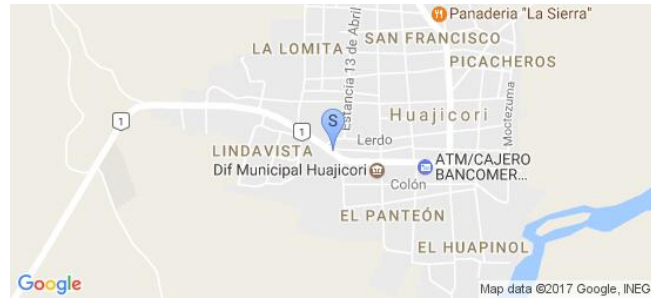
Id Encuesta: 127619 - Ticket:55060 - Estatus:Autorizado

Período Electoral	CAMPAÑA
Ámbito	Local
Partido Político	COALICIÓN PRI-PVEM-NUAL
Otro Partido	
Nombre Candidato	MANUEL HUMBERTO COTA JIMENEZ
Descripción del Cargo	GOBERNADOR
Otro Cargo	
Lema / Versión	NAYARIT EXIGE RESULTADOS
Observaciones	5 INSTALADO EN ABARROTE Y ENTRADA PRINCIPAL

Entidad	NAYARIT
Municipio	HUAJICORI
Colonia	CENTRO
Calle	PRISCILIANO SANCHEZ
Número	SN
Entre calle	CORONA
Y Calle	LERDO
C.P.	63480
Referencia	FRENTE A PLAZUELA
Distritos Federales	
Distritos Locales	DISTRITO I

Tamaño Ancho: 2 metros, alto: 4 metros

Tipo Anuncio MANTAS



Sistema Integral de Monitoreo de Espectaculares
Reporte de recorrido

Usuario oscar.barragan Fecha Encuesta: 4/6/2017 12:28:39 PM

Id Encuesta: 127620 - Ticket:55060 - Estatus: Autorizado

Período Electoral	CAMPAÑA
Ámbito	Local
Partido Político	COALICIÓN PRI-PVEM-NUAL
Otro Partido	
Nombre Candidato	MANUEL HUMBERTO COTA JIMENEZ
Descripción del Cargo	GOBERNADOR
Otro Cargo	
Lema / Versión	NAYARIT EXIGE RESULTADOS

Entidad	NAYARIT
Municipio	HUAJICORI
Colonia	LINDA VISTA
Calle	ENTRADA PRINCIPAL
Número	SN
Entre calle	VICTORIA
Y Calle	LERDO
C.P.	63480
Referencia	FRENTE A CENTRO BOTANERO EL REFRAN
Distritos Federales	
Distritos Locales	DISTRITO I

Observaciones	4 INSTALADOS EN CASA HABITACIÓN
----------------------	---------------------------------

Tamaño	Ancho: 2 metros, alto: 4 metros
---------------	---------------------------------



Tipo Anuncio	MANTAS
---------------------	--------



Sistema Integral de Monitoreo de Espectaculares
Reporte de recorrido

Usuario oscar.barragan Fecha Encuesta: 4/6/2017 12:33:10 PM

Id Encuesta: 127621 - Ticket:55060 - Estatus:Autorizado

Período Electoral	CAMPAÑA
Ámbito	Local
Partido Político	COALICIÓN PRI-PVEM-NUAL
Otro Partido	
Nombre Candidato	MANUEL HUMBERTO COTA JIMENEZ
Descripción del Cargo	GOBERNADOR
Otro Cargo	
Lema / Versión	NAYARIT EXIGE RESULTADOS

Entidad	NAYARIT
Municipio	HUAJICORI
Colonia	LINDA VISTA
Calle	ENTRADA PRINCIPAL
Número	SN
Entre calle	LERDO
Y Calle	CORONA
C.P.	63480
Referencia	POR LA ENTRADA PRINCIPAL
Distritos Federales	
Distritos Locales	DISTRITO I

Observaciones	2 INSTALADO EN CASA HABITACIÓN
----------------------	--------------------------------

Tamaño	Ancho: 2 metros, alto: 4 metros
---------------	---------------------------------



Tipo Anuncio	MANTAS
---------------------	--------



Sistema Integral de Monitoreo de Espectaculares

Reporte de recorrido

Usuario oscar.barragan Fecha Encuesta: 4/6/2017 12:36:46 PM

Id Encuesta: 127622 - Ticket:55060 - Estatus:Autorizado

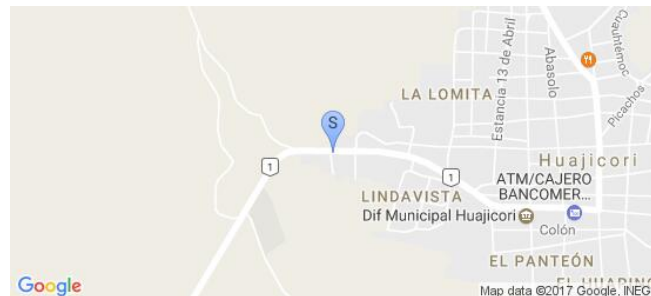
Período Electoral	CAMPAÑA
Ámbito	Local
Partido Político	MOVIMIENTO CIUDADANO
Otro Partido	
Nombre Candidato	NINGUNO
Descripción del Cargo	INSTITUCIONAL LOCAL
Otro Cargo	
Lema / Versión	?HASTA LA MADRE DEL PRI?

Entidad	NAYARIT
Municipio	HUAJICORI
Colonia	ENTRADA A HUAJICORI
Calle	ENTRADA PRINCIPAL
Número	SN
Entre calle	ENTRADA PRINCIPAL
Y Calle	ENTRADA PRINCIPAL
C.P.	63480
Referencia	ENTRADA A HUAJICORI
Distritos Federales	
Distritos Locales	DISTRITO I

Observaciones INSTALADO A LA ENTRADA A HUAJICORI

Tamaño Ancho: 10 metros, alto: 3 metros

Tipo Anuncio PANORÁMICOS



Sistema Integral de Monitoreo de Espectaculares

Reporte de recorrido

Usuario oscar.barragan Fecha Encuesta: 4/6/2017 12:47:05 PM

Id Encuesta: 127623 - Ticket:55060 - Estatus:Autorizado

Período Electoral	CAMPAÑA
Ámbito	Local
Partido Político	MOVIMIENTO CIUDADANO
Otro Partido	
Nombre Candidato	NINGUNO
Descripción del Cargo	INSTITUCIONAL LOCAL
Otro Cargo	
Lema / Versión	HARTO DE LOS RATAS

Entidad	NAYARIT
Municipio	HUAJICORI
Colonia	LA ESTANCIA
Calle	SALIDA DE HUAJICORI
Número	SN
Entre calle	SALIDA DE HUAJICORI
Y Calle	SALIDA
C.P.	63480
Referencia	A LA SALIDA DE HUAJICORI
Distritos Federales	
Distritos Locales	DISTRITO I

Observaciones INSTALADO A LA SALIDA DE HUAJICORI

Tamaño Ancho: 10 metros, alto: 3 metros

Tipo Anuncio PANORÁMICOS



Sistema Integral de Monitoreo de Espectaculares
Reporte de recorrido

Usuario oscar.barragan Fecha Encuesta: 4/5/2017 6:37:27 PM

Id Encuesta: 127624 - Ticket:55061 - Estatus:Autorizado

Período Electoral	CAMPAÑA
Ámbito	Local
Partido Político	COALICIÓN PRI-PVEM-NUAL
Otro Partido	
Nombre Candidato	MANUEL HUMBERTO COTA JIMENEZ
Descripción del Cargo	GOBERNADOR
Otro Cargo	
Lema / Versión	NAYARIT EXIGE RESULTADOS

Entidad	NAYARIT
Municipio	HUAJICORI
Colonia	SAN JOSE
Calle	CUAUHTÉMOC
Número	SN
Entre calle	ALDAMA
Y Calle	PRISCILIANO SANCHEZ
C.P.	63480
Referencia	A UN COSTADO DE TERRENO BALDIO
Distritos Federales	
Distritos Locales	DISTRITO I

Observaciones INSTALADO BARDA CASA HABITACIÓN

Tamaño Ancho: 2 metros, alto: 1 metros

Tipo Anuncio MANTAS


Sistema Integral de Monitoreo de Espectaculares

Reporte de recorrido

Usuario oscar.barragan Fecha Encuesta: 4/5/2017 6:41:02 PM

Id Encuesta: 127625 - Ticket:55061 - Estatus:Autorizado

Período Electoral	CAMPAÑA
Ámbito	Local
Partido Político	COALICIÓN PRI-PVEM-NUAL
Otro Partido	
Nombre Candidato	MANUEL HUMBERTO COTA JIMENEZ
Descripción del Cargo	GOBERNADOR
Otro Cargo	
Lema / Versión	NAYARIT EXIGE RESULTADOS
Observaciones	INSTALADO EN ARBOL DE CASA HABITACIÓN

Entidad	NAYARIT
Municipio	HUAJICORI
Colonia	SAN JOSE
Calle	CUAUHTEMOC
Número	SN
Entre calle	ALDAMA
Y Calle	PRISCILIANO SANCHEZ
C.P.	63480
Referencia	A LADO DE BARRANCO
Distritos Federales	
Distritos Locales	DISTRITO I

Tamaño Ancho: 2 metros, alto: 4 metros

Tipo Anuncio MANTAS



Sistema Integral de Monitoreo de Espectaculares

Reporte de recorrido

Usuario oscar.barragan Fecha Encuesta: 4/5/2017 6:46:33 PM

Id Encuesta: 127626 - Ticket:55061 - Estatus:Autorizado

Período Electoral	CAMPAÑA
Ámbito	Local
Partido Político	COALICIÓN PRI-PVEM-NUAL
Otro Partido	
Nombre Candidato	MANUEL HUMBERTO COTA JIMENEZ
Descripción del Cargo	GOBERNADOR
Otro Cargo	
Lema / Versión	SOMOS LA FORTALEZA DE NAYARIT
Observaciones	INSTALADO EN PARED CASA HABITACIÓN

Entidad	NAYARIT
Municipio	HUAJICORI
Colonia	CENTRO
Calle	CORONA
Número	SN
Entre calle	ABASOLO
Y Calle	PLAZUELA
C.P.	63480
Referencia	FRENTE A PLAZUELA
Distritos Federales	
Distritos Locales	DISTRITO I

Tamaño Ancho: 2 metros, alto: 4 metros

Tipo Anuncio MANTAS



Sistema Integral de Monitoreo de Espectaculares

Reporte de recorrido

Usuario oscar.barragan Fecha Encuesta: 4/6/2017 11:15:17 AM

Id Encuesta: 127627 - Ticket:55061 - Estatus:Autorizado

Período Electoral	CAMPAÑA
Ámbito	Local
Partido Político	COALICIÓN PRI-PVEM-NUAL
Otro Partido	
Nombre Candidato	MANUEL HUMBERTO COTA JIMENEZ
Descripción del Cargo	GOBERNADOR
Otro Cargo	
Lema / Versión	NAYARIT EXIGE RESULTADOS

Entidad	NAYARIT
Municipio	HUAJICORI
Colonia	CENTRO
Calle	ALDAMA
Número	SN
Entre calle	COLÓN
Y Calle	HIDALGO
C.P.	63480
Referencia	CONTRAESQUINA FERRETERÍA
Distritos Federales	
Distritos Locales	DISTRITO I

Observaciones 3 INSTALADOS EN CASA HABITACIÓN

Tamaño Ancho: 2 metros, alto: 4 metros

Tipo Anuncio MANTAS



Sistema Integral de Monitoreo de Espectaculares

Reporte de recorrido

Usuario oscar.barragan Fecha Encuesta: 4/6/2017 11:21:22 AM

Id Encuesta: 127628 - Ticket:55061 - Estatus:Autorizado

Período Electoral	CAMPAÑA
Ámbito	Local
Partido Político	COALICIÓN PRI-PVEM-NUAL
Otro Partido	
Nombre Candidato	MANUEL HUMBERTO COTA JIMENEZ
Descripción del Cargo	GOBERNADOR
Otro Cargo	
Lema / Versión	NAYARIT EXIGE RESULTADOS
Observaciones	2 INSTALADOS EN PARED CASA HABITACIÓN

Entidad	NAYARIT
Municipio	HUAJICORI
Colonia	BUENA VISTA
Calle	ALDAMA
Número	SN
Entre calle	ZAPATA
Y Calle	CUAUHTÉMOC
C.P.	63480
Referencia	FRENTE A CENTRO RECREATIVO
Distritos Federales	
Distritos Locales	DISTRITO I

Tamaño Ancho: 2 metros, alto: 4 metros

Tipo Anuncio MANTAS



Sistema Integral de Monitoreo de Espectaculares
Reporte de recorrido

Usuario oscar.barragan Fecha Encuesta: 4/6/2017 11:30:17 AM

Id Encuesta: 127629 - Ticket:55061 - Estatus: Autorizado

Período Electoral CAMPAÑA
Ámbito Local

Partido Político COALICIÓN PAN-PRD-PT

Otro Partido
Nombre Candidato ANTONIO ECHEVERRÍA GARCIA

Descripción del Cargo GOBERNADOR

Otro Cargo
Lema / Versión TOÑO ECHEVERRÍA

Observaciones INSTALADO EN CANCEL CASA HABITACIÓN

Entidad NAYARIT
Municipio HUAJICORI
Colonia CENTRO
Calle LERDO
Número SN
Entre calle LERDO
Y Calle ABASOLO
C.P. 63480
Referencia ALDAMA
Distritos Federales
Distritos Locales DISTRITO I

Tamaño Ancho: 2 metros, alto: 4 metros

Tipo Anuncio MANTAS


Sistema Integral de Monitoreo de Espectaculares
Reporte de recorrido

Usuario oscar.barragan Fecha Encuesta: 4/6/2017 11:33:50 AM

Id Encuesta: 127630 - Ticket:55061 - Estatus:Autorizado

Período Electoral CAMPAÑA
Ámbito Local

Partido Político MORENA
Otro Partido
Nombre Candidato MIGUEL ÁNGEL NAVARRO QUINTERO
Descripción del Cargo GOBERNADOR
Otro Cargo
Lema / Versión AUN HAY ESPERANZA RECUPEREMOS NAYARIT

Entidad NAYARIT
Municipio HUAJICORI
Colonia CENTRO
Calle LERDO
Número SN
Entre calle ABASOLO
Y Calle ALDAMA
C.P. 63480
Referencia A UNA CALLE DE CENTRO BOTANERA
Distritos Federales
Distritos Locales DISTRITO I

Observaciones INSTALADO EN PARED CASA HABITACIÓN

Tamaño Ancho: 4 metros, alto: 2 metros

Tipo Anuncio MANTAS


Sistema Integral de Monitoreo de Espectaculares

Reporte de recorrido

Usuario oscar.barragan Fecha Encuesta: 4/6/2017 11:38:19 AM

Id Encuesta: 127631 - Ticket:55061 - Estatus:Autorizado

Período Electoral	CAMPAÑA
Ámbito	Local
Partido Político	COALICIÓN PRI-PVEM-NUAL
Otro Partido	
Nombre Candidato	MANUEL HUMBERTO COTA JIMENEZ
Descripción del Cargo	GOBERNADOR
Otro Cargo	
Lema / Versión	NAYARIT EXIGE RESULTADOS
Observaciones	2 INSTALADO EN BARDA Y PARED CASA HABITACIÓN

Entidad	NAYARIT
Municipio	HUAJICORI
Colonia	CENTRO
Calle	GENERAL GUZMÁN
Número	SN
Entre calle	GUADALUPE VICTORIA
Y Calle	ABASOLO
C.P.	63480
Referencia	A UN COSTADO DE SEDESOL
Distritos Federales	
Distritos Locales	DISTRITO I

Tamaño Ancho: 2 metros, alto: 4 metros

Tipo Anuncio MANTAS



Sistema Integral de Monitoreo de Espectaculares
Reporte de recorrido

Usuario oscar.barragan Fecha Encuesta: 4/6/2017 11:43:28 AM

Id Encuesta: 127632 - Ticket:55061 - Estatus:Autorizado

Período Electoral CAMPAÑA
Ámbito Local

Partido Político MORENA
Otro Partido
Nombre Candidato MIGUEL ÁNGEL NAVARRO QUINTERO
Descripción del Cargo GOBERNADOR
Otro Cargo
Lema / Versión AUN HAY ESPERANZA RECUPEREMOS NAYARIT

Entidad NAYARIT
Municipio HUAJICORI
Colonia CENTRO
Calle FRANCISCO VILLA
Número SN
Entre calle GENERAL GUZMAN
Y Calle ABASOLO
C.P. 63480
Referencia FRENTE CENTRO BOTANERO NOPALITOS
Distritos Federales
Distritos Locales DISTRITO I

Observaciones INSTALADO EN PARED CASA HABITACIÓN

Tamaño Ancho: 2 metros, alto: 4 metros

Tipo Anuncio MANTAS


Sistema Integral de Monitoreo de Espectaculares
Reporte de recorrido

Usuario oscar.barragan Fecha Encuesta: 4/6/2017 11:48:49 AM

Id Encuesta: 127633 - Ticket:55061 - Estatus:Autorizado


Período Electoral CAMPAÑA
Ámbito Local

Partido Político MORENA
Otro Partido
Nombre Candidato MIGUEL ANGEL NAVARRO QUINTERO
Descripción del Cargo GOBERNADOR
Otro Cargo
Lema / Versión AUN HAY ESPERANZA RECUPEREMOS NAYARIT

Observaciones INSTALADO EN CASA HABITACIÓN

Entidad NAYARIT
Municipio HUAJICORI
Colonia LOS LLANITOS
Calle SAN FRANCISCO DEL CAIMAN
Número SN
Entre calle GENERAL GUZMAN
Y Calle ABASOLO
C.P. 63480
Referencia A UN COSTADO TERRENO BALDÍO
Distritos Federales
Distritos Locales DISTRITO I

Tamaño Ancho: 4 metros, alto: 2 metros

Tipo Anuncio MANTAS


Sistema Integral de Monitoreo de Espectaculares

Reporte de recorrido

Usuario leandro.flores Fecha Encuesta: 4/6/2017 12:23:51 PM

Id Encuesta: 127635 - Ticket:55063 - Estatus:Autorizado

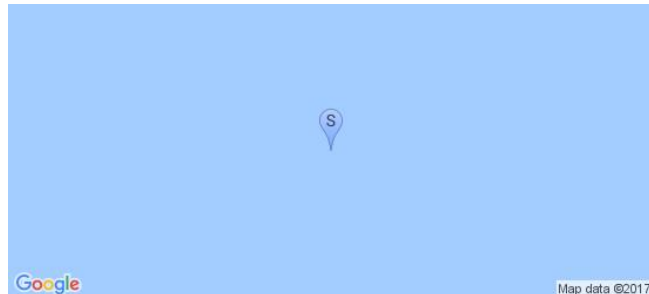

Período Electoral	CAMPAÑA
Ámbito	Local
Partido Político	COALICIÓN PAN-PRD-PT
Otro Partido	
Nombre Candidato	ANTONIO ECHEVARRIA GARCIA
Descripción del Cargo	GOBERNADOR
Otro Cargo	
Lema / Versión	UN NUEVO TIEMPO PARA NAYARIT

Entidad	NAYARIT
Municipio	TUXPAN
Colonia	PEÑAS
Calle	CARRETERA A TUXPAN
Número	KM 2
Entre calle	SIN NOMBRE
Y Calle	SIN NOMBRE
C.P.	63400
Referencia	EN TERRENO BALDÍO A UN LADO NEGOCIO DE VIDRIOS Y CRISTALES LA PROVIDENCIA
Distritos Federales	
Distritos Locales	DISTRITO XVIII

Observaciones DOS ESPECTACULARES

Tamaño Ancho: 750 metros, alto: 750 metros

Tipo Anuncio PANORÁMICOS



Sistema Integral de Monitoreo de Espectaculares

Reporte de recorrido

Usuario leandro.flores Fecha Encuesta: 4/6/2017 12:34:04 PM

Id Encuesta: 127636 - Ticket:55063 - Estatus:Autorizado

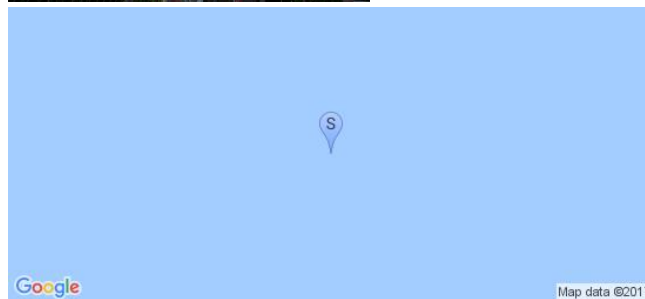
Período Electoral	CAMPAÑA
Ámbito	Local
Partido Político	COALICIÓN PAN-PRD-PT
Otro Partido	
Nombre Candidato	ANTONIO ECHEVARRÍA GARCÍA
Descripción del Cargo	GOBERNADOR
Otro Cargo	
Lema / Versión	UN NUEVO TIEMPO PARA NAYARIT

Entidad	NAYARIT
Municipio	TUXPAN
Colonia	PEÑAS
Calle	CARRETERA TUXPAN
Número	SN
Entre calle	SIN NOMBRE
Y Calle	SIN NOMBRE
C.P.	63400
Referencia	NEGOCIO DE VIDRIOS Y HERRERIA LA PROVIDENCIA
Distritos Federales	
Distritos Locales	DISTRITO XVIII

Observaciones JUNTO A OTRO ESPECTACULAR

Tamaño Ancho: 650 metros, alto: 250 metros

Tipo Anuncio PANORÁMICOS



Sistema Integral de Monitoreo de Espectaculares

Reporte de recorrido

Usuario leandro.flores Fecha Encuesta: 4/6/2017 12:38:15 PM

Id Encuesta: 127637 - Ticket:55063 - Estatus:Autorizado

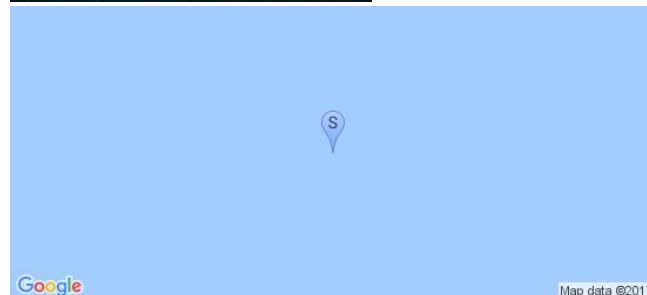
Período Electoral	CAMPAÑA
Ámbito	Local
Partido Político	MORENA
Otro Partido	
Nombre Candidato	NINGUNO
Descripción del Cargo	INSTITUCIONAL LOCAL
Otro Cargo	
Lema / Versión	TENDREMOS CALLES DIGNAS Y OBRA PUBLICA MORENA LA ESPERANZA DE TUXPAN

Entidad	NAYARIT
Municipio	TUXPAN
Colonia	PEÑA
Calle	CARRETERA A TUXPAN
Número	KM 2
Entre calle	SIN NOMBRE
Y Calle	SIN NOMBRE
C.P.	63400
Referencia	BARDA DEL NEGOCIO EL POTRO
Distritos Federales	
Distritos Locales	DISTRITO XVIII

Observaciones NINGUNA

Tamaño Ancho: 6 metros, alto: 2 metros

Tipo Anuncio MUROS



Sistema Integral de Monitoreo de Espectaculares

Reporte de recorrido

Usuario leandro.flores Fecha Encuesta: 4/6/2017 12:47:51 PM

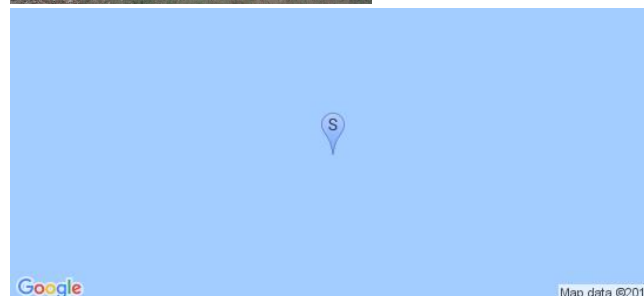
Id Encuesta: 127638 - Ticket:55063 - Estatus: Autorizado

Período Electoral	CAMPAÑA
Ámbito	Local
Partido Político	COALICIÓN PAN-PRD-PT
Otro Partido	
Nombre Candidato	AMTONIO ECHEVARRIA GARCIA
Descripción del Cargo	GOBERNADOR
Otro Cargo	
Lema / Versión	JUNTOS POR TI
Observaciones	FRENTE AL ENTRONQUE TUXPAN Y PEÑAS

Entidad	NAYARIT
Municipio	TUXPAN
Colonia	CARRETERA TUXPAN PEÑAS
Calle	CARRETERA AVIACION
Número	SN
Entre calle	ENTRONQUE
Y Calle	CARRETERA TUXPAN PEÑAS
C.P.	63400
Referencia	PARED DE UNA CASA CON PORTON
Distritos Federales	
Distritos Locales	DISTRITO XVIII

Tamaño Ancho: 650 metros, alto: 3 metros

Tipo Anuncio MUROS



Sistema Integral de Monitoreo de Espectaculares

Reporte de recorrido

Usuario leandro.flores Fecha Encuesta: 4/6/2017 12:58:13 PM

Id Encuesta: 127639 - Ticket:55063 - Estatus: Autorizado

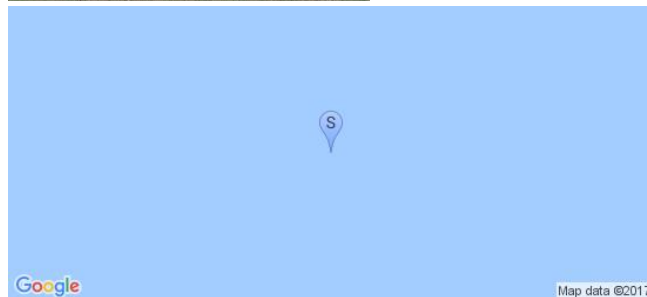
Período Electoral	CAMPAÑA
Ámbito	Local
Partido Político	MOVIMIENTO CIUDADANO
Otro Partido	
Nombre Candidato	NINGUNO
Descripción del Cargo	INSTITUCIONAL LOCAL
Otro Cargo	
Lema / Versión	HASTA LA MADRE DE QUE TE BAILEN BIENVENIDO
Observaciones	ES DE PRECAMPAÑA EL PANORAMICO PROPAGANDA DIRIGIDA A MILITANTES Y SIMPATIZANTES DE MC

Entidad	NAYARIT
Municipio	TUXPAN
Colonia	AVIACION
Calle	CARRETERA TUXPAN PEÑAS
Número	SN
Entre calle	SIN NOMBRE
Y Calle	SIN NOMBRE
C.P.	63200
Referencia	A UN COSTADO DE LA ESCUELA SECUNDARIA GENERAL HERIBERTO JARRA
Distritos Federales	
Distritos Locales	DISTRITO XVIII

Tamaño Ancho: 9 metros, alto: 3.5 metros



Tipo Anuncio PANORÁMICOS



Sistema Integral de Monitoreo de Espectaculares

Reporte de recorrido

Usuario leandro.flores Fecha Encuesta: 4/6/2017 1:06:06 PM

Id Encuesta: 127640 - Ticket:55063 - Estatus:Autorizado

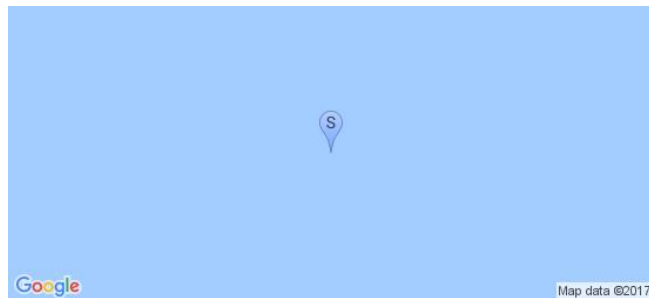
Período Electoral	CAMPAÑA
Ámbito	Local
Partido Político	MOVIMIENTO CIUDADANO
Otro Partido	
Nombre Candidato	NINGUNO
Descripción del Cargo	INSTITUCIONAL LOCAL
Otro Cargo	
Lema / Versión	CANSADOS DE LOS INEPTOS BIENVENIDO

Entidad	NAYARIT
Municipio	TUXPAN
Colonia	AVIACION
Calle	CARRETERA TUXPAN PEÑAS
Número	SN
Entre calle	SIN NOMBRE
Y Calle	SIN NOMBRE
C.P.	63200
Referencia	A UN COSTADO DE LA SECUNDARIA GRAL HERIBERTO JARRA
Distritos Federales	
Distritos Locales	DISTRITO XVIII

Observaciones	ES DE PRECAMPAÑA Y ESTÁ JUNTO A OTRO PANORAMICO
----------------------	---

Tamaño Ancho: 9 metros, alto: 3.5 metros

Tipo Anuncio PANORÁMICOS



Sistema Integral de Monitoreo de Espectaculares

Reporte de recorrido

Usuario leandro.flores Fecha Encuesta: 4/6/2017 1:09:12 PM

Id Encuesta: 127641 - Ticket:55063 - Estatus:Autorizado

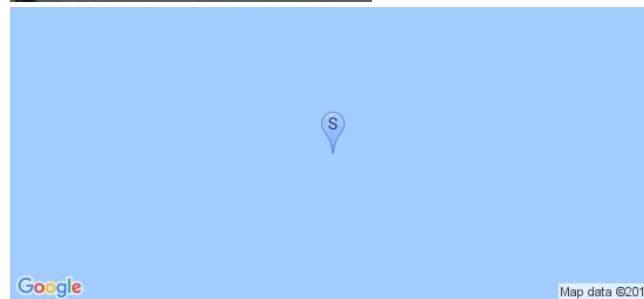
Período Electoral	CAMPAÑA
Ámbito	Local
Partido Político	MORENA
Otro Partido	
Nombre Candidato	NINGUNO
Descripción del Cargo	INSTITUCIONAL LOCAL
Otro Cargo	
Lema / Versión	TUXPAN ES MORENA ACABAREMOS CON LA CORRUPCIÓN

Entidad	NAYARIT
Municipio	TUXPAN
Colonia	CENTRO
Calle	HIDALGO PTE
Número	SN
Entre calle	FORTUNA
Y Calle	ESQUINA
C.P.	63200
Referencia	FRENTE SIX
Distritos Federales	
Distritos Locales	DISTRITO XVIII

Observaciones NINGUNA

Tamaño Ancho: 8 metros, alto: 2 metros

Tipo Anuncio MUROS



Sistema Integral de Monitoreo de Espectaculares

Reporte de recorrido

Usuario leandro.flores Fecha Encuesta: 4/6/2017 1:25:34 PM

Id Encuesta: 127642 - Ticket:55063 - Estatus:Autorizado

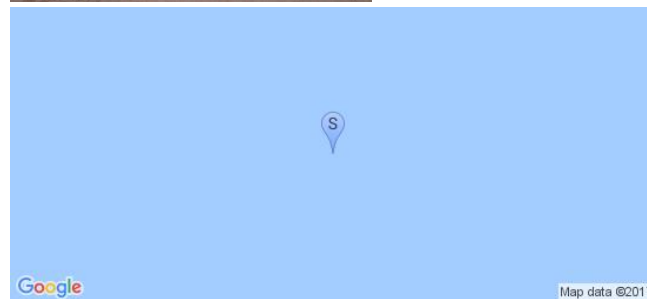
Período Electoral	CAMPAÑA
Ámbito	Local
Partido Político	COALICIÓN PAN-PRD-PT
Otro Partido	
Nombre Candidato	ANTONIO ECHEVARRIA GARCIA
Descripción del Cargo	GOBERNADOR
Otro Cargo	
Lema / Versión	TOÑO ECHEVARRIA GOBERNADOR JUNTOS POR TI

Entidad	NAYARIT
Municipio	TUXPAN
Colonia	CENTRO
Calle	MIGUEL HIDALGO
Número	916
Entre calle	MOLINO DEL REY SUR
Y Calle	CHAPULTEPEC NORTE
C.P.	63200
Referencia	EN BARDA DE CASA PORTÓN DE 2 PUERTAS COLOR GRIS
Distritos Federales	
Distritos Locales	DISTRITO XVIII

Observaciones NINGUNA

Tamaño Ancho: 7 metros, alto: 2.5 metros

Tipo Anuncio MUROS



Sistema Integral de Monitoreo de Espectaculares

Reporte de recorrido

Usuario leandro.flores Fecha Encuesta: 4/6/2017 1:34:01 PM

Id Encuesta: 127643 - Ticket:55063 - Estatus:Autorizado

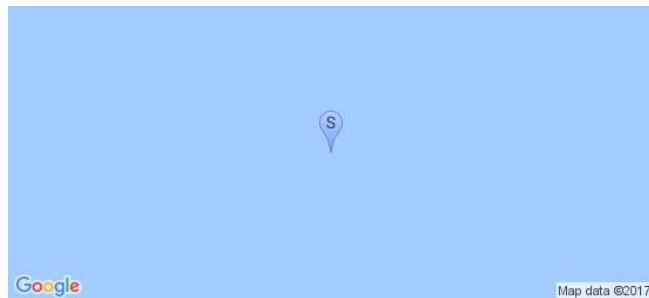
Período Electoral	CAMPAÑA
Ámbito	Local
Partido Político	COALICIÓN PAN-PRD-PT
Otro Partido	
Nombre Candidato	ANTONIO ECHEVARRIA GARCIA
Descripción del Cargo	GOBERNADOR
Otro Cargo	
Lema / Versión	TOÑO ECHEVARRIA GOBERNADOR JUNTOS POR TI

Entidad	NAYARIT
Municipio	TUXPAN
Colonia	PUEBLO NUEVO
Calle	INDEPENDENCIA
Número	SN
Entre calle	MOLINO DEL REY SUR
Y Calle	CHAPULTEPEC NORTE
C.P.	63207
Referencia	FRENTE A UNA TIENDA DE ABARROTES
Distritos Federales	
Distritos Locales	DISTRITO XVIII

Observaciones BARDA DE UN TERRENO BALDIO CON PORTÓN DE REJAS

Tamaño Ancho: 15 metros, alto: 2 metros

Tipo Anuncio MUROS



Sistema Integral de Monitoreo de Espectaculares

Reporte de recorrido

Usuario leandro.flores Fecha Encuesta: 4/6/2017 1:51:57 PM

Id Encuesta: 127644 - Ticket:55063 - Estatus:Autorizado

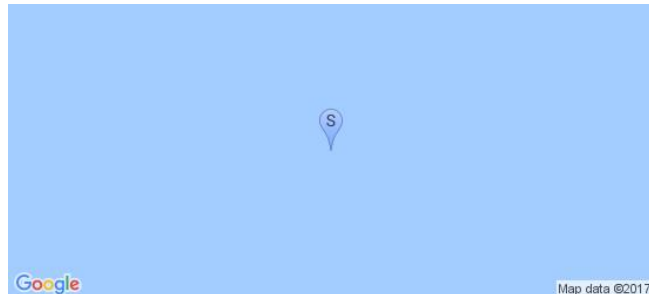
Período Electoral	CAMPAÑA
Ámbito	Local
Partido Político	COALICIÓN PRI-PVEM-NUAL
Otro Partido	
Nombre Candidato	MANUEL HUMBERTO COTA JIMÉNEZ
Descripción del Cargo	GOBERNADOR
Otro Cargo	
Lema / Versión	NAYARIT EXIGE RESULTADOS ES MI COMPROMISO

Entidad	NAYARIT
Municipio	TUXPAN
Colonia	16 DE SEPTIEMBRE
Calle	13 DE JUNIO
Número	SN
Entre calle	CANAL DE RIEGO
Y Calle	ESQUINA
C.P.	63200
Referencia	FRENTE AL CANAL Y A UN LADO DEL PUENTE
Distritos Federales	
Distritos Locales	DISTRITO XVIII

Observaciones DOS PANORAMICOS

Tamaño Ancho: 6.5 metros, alto: 4.5 metros

Tipo Anuncio PANORÁMICOS



Usuario leandro.flores Fecha Encuesta: 4/6/2017 12:33:04 PM

Id Encuesta: 127645 - Ticket:55064 - Estatus:Autorizado

Período Electoral	CAMPAÑA
Ámbito	Local
Partido Político	MOVIMIENTO CIUDADANO
Otro Partido	
Nombre Candidato	SIN NOMBRE
Descripción del Cargo	INSTITUCIONAL LOCAL
Otro Cargo	
Lema / Versión	¿HASTA LA MADRE DEL PRI?

Entidad	NAYARIT
Municipio	IXTLÁN DEL RÍO
Colonia	SIN COLONIA
Calle	CARRETERA GUADALAJARA TEPIC
Número	SN
Entre calle	ENTRONQUE CON AUTOPISTA
Y Calle	ENTRONQUE CON AUTOPISTA
C.P.	63950
Referencia	SALIDA A AUTOPISTA
Distritos Federales	
Distritos Locales	DISTRITO XVI

Observaciones

Tamaño Ancho: 5 metros, alto: 2 metros



Tipo Anuncio PANORÁMICOS



Sistema Integral de Monitoreo de Espectaculares

Reporte de recorrido

Usuario leandro.flores Fecha Encuesta: 4/6/2017 12:47:45 PM

Id Encuesta: 127646 - Ticket:55064 - Estatus:Autorizado

Período Electoral	CAMPAÑA
Ámbito	Local
Partido Político	MOVIMIENTO CIUDADANO
Otro Partido	
Nombre Candidato	RAUL JOSE MEJIA GONZALEZ
Descripción del Cargo	GOBERNADOR
Otro Cargo	
Lema / Versión	PRECANDIDATO A GOBERNADOR

Entidad	NAYARIT
Municipio	IXTLÁN DEL RÍO
Colonia	EULOGIO PARRA
Calle	EMILIO M GONZALEZ
Número	SN
Entre calle	JUSTO BARAJAS
Y Calle	JOSEFA ORTIZ DE DOMINGUEZ
C.P.	63959
Referencia	A UN LADO DE REHABILITACION PNL
Distritos Federales	
Distritos Locales	DISTRITO XVI

Observaciones BARDA EN LOTE BALDIO

Tamaño Ancho: 6 metros, alto: 2 metros

Tipo Anuncio MUROS



Sistema Integral de Monitoreo de Espectaculares

Reporte de recorrido

Usuario leandro.flores Fecha Encuesta: 4/6/2017 1:10:34 PM

Id Encuesta: 127648 - Ticket:55064 - Estatus:Autorizado

Período Electoral	CAMPAÑA
Ámbito	Local
Partido Político	COALICIÓN PAN-PRD-PT
Otro Partido	
Nombre Candidato	ANTONIO ECHEVARRIA GARCIA
Descripción del Cargo	GOBERNADOR
Otro Cargo	
Lema / Versión	UN NUEVO TIEMPO PARA NAYARIT

Entidad	NAYARIT
Municipio	IXTLÁN DEL RÍO
Colonia	EVERARDO PEÑA NAVARRO
Calle	JAIME TORRES BODET
Número	SN
Entre calle	MOCTEZUMA
Y Calle	AMADO NERVO
C.P.	63959
Referencia	FRENTE A SORIANA
Distritos Federales	
Distritos Locales	DISTRITO XVI

Observaciones DOS ESPECTACULARES EN EL MISMO LUGAR

Tamaño Ancho: 9 metros, alto: 6 metros

Tipo Anuncio PANORÁMICOS



Sistema Integral de Monitoreo de Espectaculares

Reporte de recorrido

Usuario leandro.flores Fecha Encuesta: 4/6/2017 1:16:15 PM

Id Encuesta: 127649 - Ticket:55064 - Estatus:Autorizado

Período Electoral	CAMPAÑA
Ámbito	Local
Partido Político	COALICIÓN PAN-PRD-PT
Otro Partido	
Nombre Candidato	ANTONIO ECHEVARRIA GARCIA
Descripción del Cargo	GOBERNADOR
Otro Cargo	
Lema / Versión	UN NUEVO TIEMPO PARA NAYARIT
Observaciones	DOS ESPECTACULARES EN EL MISMO LUGAR

Entidad	NAYARIT
Municipio	IXTLÁN DEL RÍO
Colonia	EVERARDO PEÑA NAVARRO
Calle	JAIME TORRES BODET
Número	SN
Entre calle	MOCTEZUMA
Y Calle	AMADO NERVO
C.P.	63959
Referencia	FRENTE A SORIANA
Distritos Federales	
Distritos Locales	DISTRITO XVI

Tamaño Ancho: 9 metros, alto: 6 metros

Tipo Anuncio PANORÁMICOS



Sistema Integral de Monitoreo de Espectaculares

Reporte de recorrido

Usuario leandro.flores Fecha Encuesta: 4/6/2017 1:24:53 PM

Id Encuesta: 127650 - Ticket:55064 - Estatus:Autorizado

Período Electoral	CAMPAÑA
Ámbito	Local
Partido Político	MORENA
Otro Partido	
Nombre Candidato	SIN NOMBRE
Descripción del Cargo	INSTITUCIONAL LOCAL
Otro Cargo	
Lema / Versión	LA ESPERANZA DE NAYARIT

Entidad	NAYARIT
Municipio	IXTLÁN DEL RÍO
Colonia	EVERARDO PEÑA MVARRO
Calle	JIAN DE DIOS P
Número	SN
Entre calle	JAIME TORRES BODET
Y Calle	CRISTOBAL COLON
C.P.	63959
Referencia	TERRENO BALDÍO
Distritos Federales	
Distritos Locales	DISTRITO XVI

Observaciones

Tamaño Ancho: 24 metros, alto: 2 metros

Tipo Anuncio MUROS



Sistema Integral de Monitoreo de Espectaculares

Reporte de recorrido

Usuario leandro.flores Fecha Encuesta: 4/6/2017 1:31:24 PM

Id Encuesta: 127651 - Ticket:55064 - Estatus:Autorizado

Período Electoral	CAMPAÑA
Ámbito	Local
Partido Político	MORENA
Otro Partido	
Nombre Candidato	SIN NOMBRE
Descripción del Cargo	INSTITUCIONAL LOCAL
Otro Cargo	
Lema / Versión	CON EXPERIENCIA HAY ESPERANZA Y L ESPERANZA DE IXTLAN

Entidad	NAYARIT
Municipio	IXTLÁN DEL RÍO
Colonia	EVERADO PEÑA NAVARRO
Calle	JAIME TORRES BODET
Número	SN
Entre calle	JUAN DE DIOS P
Y Calle	EMILIO M GONZALEZ
C.P.	63959
Referencia	TERRENO BALDÍO
Distritos Federales	
Distritos Locales	DISTRITO XVI

Observaciones

Tamaño Ancho: 57 metros, alto: 2 metros



Tipo Anuncio MUROS



Sistema Integral de Monitoreo de Espectaculares

Reporte de recorrido

Usuario leandro.flores Fecha Encuesta: 4/6/2017 1:44:02 PM

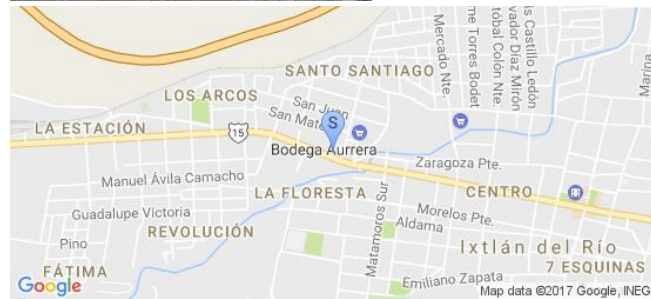
Id Encuesta: 127652 - Ticket:55064 - Estatus: Autorizado

Período Electoral	CAMPAÑA
Ámbito	Local
Partido Político	COALICIÓN PRI-NUAL-PVEM
Otro Partido	
Nombre Candidato	MANUEL HUMBERTO COTA JIMENEZ
Descripción del Cargo	GOBERNADOR
Otro Cargo	
Lema / Versión	NAYARIT EXIGE RESULTADOS
Observaciones	DOS ESPECTACULARES EN EL MISMO LUGAR

Entidad	NAYARIT
Municipio	IXTLÁN DEL RÍO
Colonia	MODERNA
Calle	CARRETERA GUADALAJARA TEPIC
Número	SN
Entre calle	EMILIO PORTES GIL
Y Calle	SECCION 50
C.P.	63958
Referencia	FRENTE A TALLER LARA
Distritos Federales	
Distritos Locales	DISTRITO XVI

Tamaño Ancho: 9 metros, alto: 3 metros

Tipo Anuncio PANORÁMICOS



Sistema Integral de Monitoreo de Espectaculares

Reporte de recorrido

Usuario leandro.flores Fecha Encuesta: 4/6/2017 1:50:11 PM

Id Encuesta: 127653 - Ticket:55064 - Estatus: Autorizado

Período Electoral	CAMPAÑA
Ámbito	Local
Partido Político	COALICIÓN PRI-PVEM-NUAL
Otro Partido	
Nombre Candidato	MANUEL HUMBERTO COTA JIMENEZ
Descripción del Cargo	GOBERNADOR
Otro Cargo	
Lema / Versión	NAYARIT EXIGE RESULTADOS

Entidad	NAYARIT
Municipio	IXTLÁN DEL RÍO
Colonia	MODERNA
Calle	CARRETERA GUADALAJARA TEPIC
Número	SN
Entre calle	SECCION 50
Y Calle	EMILIO PORTES GIL
C.P.	63958
Referencia	FRENTE A TALLER LARA
Distritos Federales	
Distritos Locales	DISTRITO XVI

Observaciones

Tamaño Ancho: 9 metros, alto: 3 metros

Tipo Anuncio PANORÁMICOS



Sistema Integral de Monitoreo de Espectaculares

Reporte de recorrido

Usuario leandro.flores Fecha Encuesta: 4/6/2017 1:55:22 PM

Id Encuesta: 127654 - Ticket:55064 - Estatus: Autorizado

Período Electoral	CAMPAÑA
Ámbito	Local
Partido Político	COALICIÓN PAN-PRD-PT
Otro Partido	
Nombre Candidato	ANTONIO ECHEVARRIA GARCIA
Descripción del Cargo	GOBERNADOR
Otro Cargo	
Lema / Versión	UN NUEVO TIEMPO PARA NAYARIT
Observaciones	EN EL LUGAR SE ENCUENTRAN DOS ESPECTACULARES

Entidad	NAYARIT
Municipio	IXTLÁN DEL RÍO
Colonia	MODERNA
Calle	CARRETERA GUADALAJARA TEPIC
Número	SN
Entre calle	SIN CALLE
Y Calle	SIN CALLE
C.P.	63958
Referencia	FRENTE A SONIGAS
Distritos Federales	
Distritos Locales	DISTRITO XVI

Tamaño Ancho: 8 metros, alto: 6 metros

Tipo Anuncio PANORÁMICOS



Sistema Integral de Monitoreo de Espectaculares

Reporte de recorrido

Usuario david.ponce Fecha Encuesta: 4/6/2017 1:20:22 PM

Id Encuesta: 127658 - Ticket:55065 - Estatus:Autorizado

Período Electoral	CAMPAÑA
Ámbito	Local
Partido Político	COALICIÓN PAN-PRD-PT
Otro Partido	
Nombre Candidato	ANTONIO ECHEVARRIA GARCIA
Descripción del Cargo	GOBERNADOR
Otro Cargo	
Lema / Versión	TOÑO ECHEVARRIA GBERNADOR

Entidad	NAYARIT
Municipio	COMPOSTELA
Colonia	CENTRO
Calle	GILBERTO FLORES MUÑOZ
Número	SN
Entre calle	PAZ
Y Calle	VENUSTIANO CARRANZA
C.P.	63700
Referencia	FRENTE A ESTADIO
Distritos Federales	
Distritos Locales	DISTRITO XV

Observaciones

Tamaño Ancho: 26 metros, alto: 2 metros

Tipo Anuncio MUROS



Sistema Integral de Monitoreo de Espectaculares

Reporte de recorrido

Usuario david.ponce Fecha Encuesta: 4/6/2017 1:27:17 PM

Id Encuesta: 127659 - Ticket:55065 - Estatus:Autorizado

Período Electoral	CAMPAÑA
Ámbito	Local
Partido Político	COALICIÓN PAN-PRD-PT
Otro Partido	
Nombre Candidato	ANTONIO ECHEVARRIA GARCIA
Descripción del Cargo	GOBERNADOR
Otro Cargo	
Lema / Versión	TOÑO ECHEVARRIA GOBERNADOR

Entidad	NAYARIT
Municipio	COMPOSTELA
Colonia	CENTRO
Calle	GILBERTO FLORES MUÑOZ
Número	SN
Entre calle	PAZ
Y Calle	JESUS NAVARRO
C.P.	63700
Referencia	LUGAR BALDIO YU
Distritos Federales	
Distritos Locales	DISTRITO XV

Observaciones

Tamaño Ancho: 11 metros, alto: 3 metros

Tipo Anuncio MUROS



Sistema Integral de Monitoreo de Espectaculares

Reporte de recorrido

Usuario david.ponce Fecha Encuesta: 4/6/2017 1:32:00 PM

Id Encuesta: 127660 - Ticket:55065 - Estatus:Autorizado

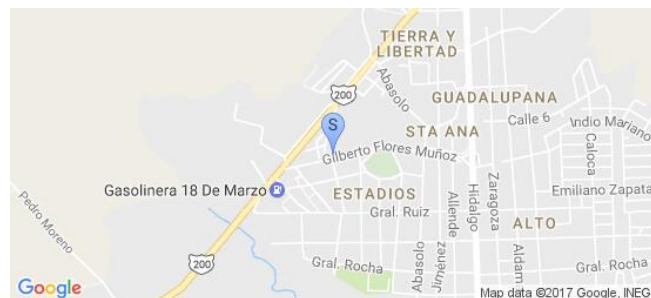
Período Electoral	CAMPAÑA
Ámbito	Local
Partido Político	COALICIÓN PAN-PRD-PT
Otro Partido	
Nombre Candidato	ANTONIO ECHEVARRÍA GARCIA
Descripción del Cargo	GOBERNADOR
Otro Cargo	
Lema / Versión	SIN LEMA

Entidad	NAYARIT
Municipio	COMPOSTELA
Colonia	CENTRO
Calle	GILBERTO MUÑOZ
Número	SN
Entre calle	VENUSTIANO CARRANZA
Y Calle	ADOLFO LÓPEZ MATEOS
C.P.	63700
Referencia	FRENTE A TERRENO VALDIO
Distritos Federales	
Distritos Locales	DISTRITO XV

Observaciones

Tamaño Ancho: 18 metros, alto: 3 metros

Tipo Anuncio MUROS



Sistema Integral de Monitoreo de Espectaculares

Reporte de recorrido

Usuario david.ponce Fecha Encuesta: 4/6/2017 1:40:06 PM

Id Encuesta: 127661 - Ticket:55065 - Estatus: Autorizado

Período Electoral	CAMPAÑA
Ámbito	Local
Partido Político	COALICIÓN PAN-PRD-PT
Otro Partido	
Nombre Candidato	ANTONIO ECHEVARRIA GARCIA
Descripción del Cargo	GOBERNADOR
Otro Cargo	
Lema / Versión	UN NUEVO TIEMPO PARA NAYARIT

Entidad	NAYARIT
Municipio	COMPOSTELA
Colonia	CENTRO
Calle	SIN NOMBRE
Número	SN
Entre calle	HIDALGO
Y Calle	PUEBLA
C.P.	63700
Referencia	ENTROQUE TEPIC COMPOSTELA
Distritos Federales	
Distritos Locales	DISTRITO XV

Observaciones

Tamaño Ancho: 5 metros, alto: 6 metros

Tipo Anuncio PANORÁMICOS



Sistema Integral de Monitoreo de Espectaculares

Reporte de recorrido

Usuario david.ponce Fecha Encuesta: 4/6/2017 1:48:32 PM

Id Encuesta: 127662 - Ticket:55065 - Estatus: Autorizado

Período Electoral	CAMPAÑA
Ámbito	Local
Partido Político	COALICIÓN PRI-PVEM-NUAL
Otro Partido	
Nombre Candidato	MANUEL HUMBERTO COTA JIMENEZ
Descripción del Cargo	GOBERNADOR
Otro Cargo	
Lema / Versión	NAYARIT EXIGE RESULTADOS

Entidad	NAYARIT
Municipio	COMPOSTELA
Colonia	CENTRO
Calle	TEPIC PUERTO VALLARTA
Número	SN
Entre calle	HIDALGO
Y Calle	SIN NOMBRE
C.P.	63700
Referencia	A UN COSTADO DE ENTRADA DE COMPOSTELA
Distritos Federales	
Distritos Locales	DISTRITO XV

Observaciones

Tamaño Ancho: 6 metros, alto: 4 metros

Tipo Anuncio PANORÁMICOS



Sistema Integral de Monitoreo de Espectaculares

Reporte de recorrido

Usuario pedro.torres Fecha Encuesta: 4/6/2017 12:09:12 PM

Id Encuesta: 127665 - Ticket:55066 - Estatus: Autorizado

Período Electoral	CAMPAÑA
Ámbito	Local
Partido Político	COALICIÓN PRI-PVEM-NUAL
Otro Partido	
Nombre Candidato	MANUEL HUMBERTO COTA JIMENEZ
Descripción del Cargo	GOBERNADOR
Otro Cargo	
Lema / Versión	NAYARIT EXIGE RESULTADOS


Entidad	NAYARIT
Municipio	TEPIC
Colonia	CIUDAD INDUSTRIAL
Calle	AGUAMILPA
Número	SN
Entre calle	NIÑO OBRERO
Y Calle	FORGADORES
C.P.	63173
Referencia	COSTADO FABRICA PEPSI
Distritos Federales	
Distritos Locales	DISTRITO I

Observaciones POR AMBOS LADOS

Tamaño Ancho: 9 metros, alto: 6 metros



Tipo Anuncio PANORÁMICOS



Sistema Integral de Monitoreo de Espectaculares

Reporte de recorrido

Usuario pedro.torres Fecha Encuesta: 4/6/2017 12:21:01 PM

Id Encuesta: 127666 - Ticket:55066 - Estatus: Autorizado

Período Electoral	CAMPAÑA
Ámbito	Local
Partido Político	COALICIÓN PRI-PVEM-NUAL
Otro Partido	
Nombre Candidato	MANUEL HUMBERTO COTA JIMÉNEZ
Descripción del Cargo	GOBERNADOR
Otro Cargo	
Lema / Versión	NAYARIT EXIGUE RESULTADOS

Entidad	NAYARIT
Municipio	TEPIC
Colonia	FRACCIONAMIENTO PUERTA ENCANTO
Calle	ESMERALDA
Número	SN
Entre calle	AGUA MILPA
Y Calle	NACUZARI
C.P.	63157
Referencia	FRENTE PUENTE
Distritos Federales	
Distritos Locales	DISTRITO I

Observaciones

Tamaño Ancho: 9 metros, alto: 3 metros



Tipo Anuncio PANORÁMICOS



Sistema Integral de Monitoreo de Espectaculares

Reporte de recorrido

Usuario pedro.torres Fecha Encuesta: 4/6/2017 12:58:52 PM

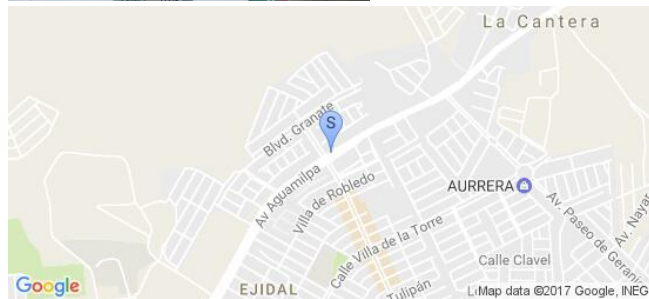
Id Encues: 127669 - Ticket:55066 - Estatus: Autorizado

Período Electoral	CAMPAÑA
Ámbito	Local
Partido Político	COALICIÓN PAN-PRD-PT
Otro Partido	
Nombre Candidato	ANTONIO ECHEVARRIA GARCIA
Descripción del Cargo	GOBERNADOR
Otro Cargo	
Lema / Versión	SIN LEMA
Observaciones	ESPECTACULAR POR AMBOS LADOS

Entidad	NAYARIT
Municipio	TEPIC
Colonia	CANTERA
Calle	AV AGUA MILPA
Número	SN
Entre calle	VILLA DE LEON
Y Calle	LOMA TEPIC
C.P.	63506
Referencia	COSTADO DE GASOLINERA
Distritos Federales	
Distritos Locales	DISTRITO I

Tamaño Ancho: 12 metros, alto: 8 metros

Tipo Anuncio PANORÁMICOS



Sistema Integral de Monitoreo de Espectaculares

Reporte de recorrido

Usuario pedro.torres Fecha Encuesta: 4/6/2017 1:05:05 PM

Id Encuesta: 127670 - Ticket:55066 - Estatus: Autorizado

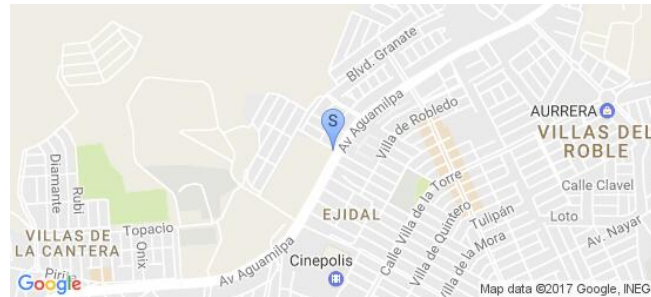
Período Electoral	CAMPAÑA
Ámbito	Local
Partido Político	COALICIÓN PRI-NUAL-PVEM
Otro Partido	
Nombre Candidato	MANUEL HUMBERTO COTA JIMENEZ
Descripción del Cargo	GOBERNADOR
Otro Cargo	
Lema / Versión	NAYARIT EXIGE RESULTADOS

Entidad	NAYARIT
Municipio	TEPIC
Colonia	LA CANTERA
Calle	AV AGUA MILPA
Número	SN
Entre calle	VILLA DE GALLARDO
Y Calle	JAZPE
C.P.	63506
Referencia	FRENTE A FARMACIA GUADALAJARA
Distritos Federales	
Distritos Locales	DISTRITO I

Observaciones POR AMBOS LADOS

Tamaño Ancho: 8 metros, alto: 8 metros

Tipo Anuncio PANORÁMICOS



Sistema Integral de Monitoreo de Espectaculares

Reporte de recorrido

Usuario pedro.torres Fecha Encuesta: 4/6/2017 1:44:53 PM

Id Encuesta: 127673 - Ticket:55066 - Estatus: Autorizado

Período Electoral	CAMPAÑA
Ámbito	Local
Partido Político	COALICIÓN PAN-PRD-PT
Otro Partido	
Nombre Candidato	ANTONIO ECHEVARRÍA GARCÍA
Descripción del Cargo	GOBERNADOR
Otro Cargo	
Lema / Versión	NUEVO TIEMPO

Entidad	NAYARIT
Municipio	TEPIC
Colonia	JACARANDAS
Calle	BLVD LUIS DONALDO COLOSIO
Número	SN
Entre calle	ORTENCIA
Y Calle	PARQUE ECOLOGICO
C.P.	63195
Referencia	FRENTE RIO MOLOLOA
Distritos Federales	
Distritos Locales	DISTRITO I

Observaciones POR AMBOS LADOS

Tamaño Ancho: 8 metros, alto: 5 metros

Tipo Anuncio PANORÁMICOS



Sistema Integral de Monitoreo de Espectaculares

Reporte de recorrido

Usuario pedro.torres Fecha Encuesta: 4/6/2017 1:56:47 PM

Id Encuesta: 127674 - Ticket:55066 - Estatus:Autorizado

Período Electoral	CAMPAÑA
Ámbito	Local
Partido Político	COALICIÓN PRI-PVEM-NUAL
Otro Partido	
Nombre Candidato	MANUEL HUMBERTO COTA JIMENEZ
Descripción del Cargo	GOBERNADOR
Otro Cargo	
Lema / Versión	NAYARIT EXIGE RESULTADOS

Entidad	NAYARIT
Municipio	TEPIC
Colonia	BENITO JUAREZ
Calle	BLVD COLOSIO
Número	SN
Entre calle	CAMINO VIEJO CANTERA
Y Calle	LIMA
C.P.	63175
Referencia	FRENTE A FUNERARIA SAN MARTIN
Distritos Federales	
Distritos Locales	DISTRITO I

Observaciones

Tamaño Ancho: 18 metros, alto: 6 metros

Tipo Anuncio PANORÁMICOS



Sistema Integral de Monitoreo de Espectaculares

Reporte de recorrido

Usuario leandro.flores Fecha Encuesta: 4/6/2017 1:57:06 PM

Id Encuesta: 127676 - Ticket:55068 - Estatus:Autorizado

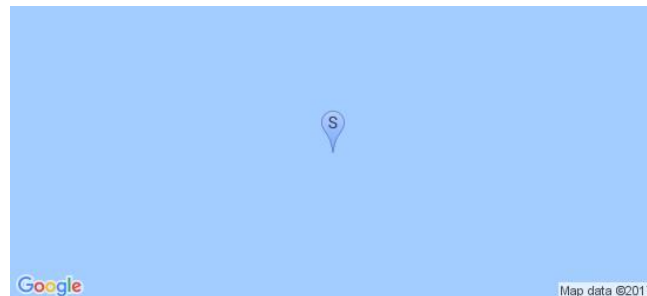
Período Electoral	CAMPAÑA
Ámbito	Local
Partido Político	COALICIÓN PRI-PVEM-NUAL
Otro Partido	
Nombre Candidato	MANUEL HUMBERTO COTA JIMENEZ
Descripción del Cargo	GOBERNADOR
Otro Cargo	
Lema / Versión	NAYARIT EXIGE RESULTADOS ES MI COMPROMISO

Entidad	NAYARIT
Municipio	TUXPAN
Colonia	16 DE SEPTIEMBRE
Calle	13 DE JUNIO
Número	SN
Entre calle	CANAL DE RIEGO
Y Calle	ESQUINA
C.P.	63200
Referencia	FRENTE AL CANAL DE RIEGO Y A UN LADO DEL PUENTE
Distritos Federales	
Distritos Locales	DISTRITO XVIII

Observaciones DOS PANORAMICOS PEGADOS

Tamaño Ancho: 550 metros, alto: 450 metros

Tipo Anuncio PANORÁMICOS



Sistema Integral de Monitoreo de Espectaculares

Reporte de recorrido

Usuario leandro.flores Fecha Encuesta: 4/6/2017 2:48:57 PM

Id Encuesta: 127677 - Ticket:55068 - Estatus:Autorizado

Período Electoral	CAMPAÑA
Ámbito	Local
Partido Político	COALICIÓN PRI-PVEM-NUAL
Otro Partido	
Nombre Candidato	MANUEL HUMBERTO COTA JIMÉNEZ
Descripción del Cargo	GOBERNADOR
Otro Cargo	
Lema / Versión	NAYARIT EXIGE RESULTADOS ES MI COMPROMISO

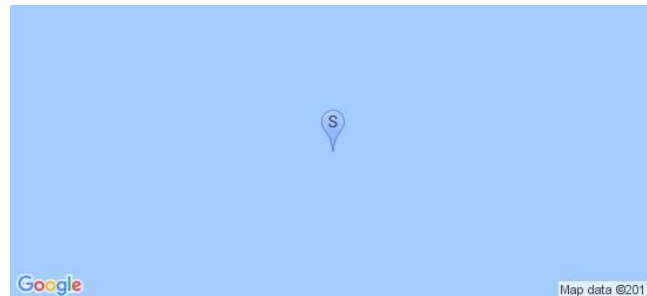
Observaciones NINGUNA

Tamaño Ancho: 750 metros, alto: 550 metros



Entidad	NAYARIT
Municipio	ACAPONETA
Colonia	CARRETERA ACAPONETA TECUALA
Calle	CARRETERA ACAPONETA TEPIC
Número	SN
Entre calle	ENTRONQUE CARRETERA ACAPONETA TECUALA
Y Calle	ENTRONQUE
C.P.	63000
Referencia	ESQUINA CARRETERA TECUALA ACAPONETA
Distritos Federales	
Distritos Locales	DISTRITO I

Tipo Anuncio PANORÁMICOS



Sistema Integral de Monitoreo de Espectaculares

Reporte de recorrido

Usuario leandro.flores Fecha Encuesta: 4/6/2017 2:56:39 PM

Id Encuesta: 127678 - Ticket:55068 - Estatus:Autorizado

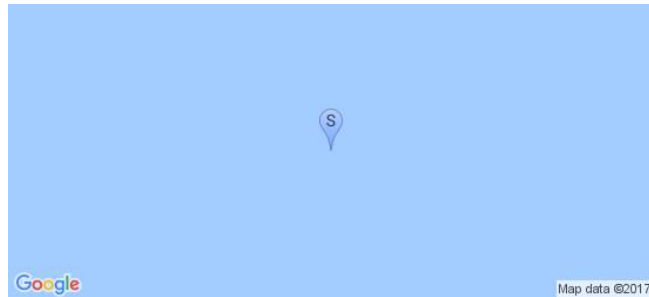
Período Electoral	CAMPAÑA
Ámbito	Local
Partido Político	MOVIMIENTO CIUDADANO
Otro Partido	
Nombre Candidato	NINGUNO
Descripción del Cargo	INSTITUCIONAL LOCAL
Otro Cargo	
Lema / Versión	CANSADOS DE LOS INEPTOS BIENVENIDO

Entidad	NAYARIT
Municipio	ACAPONETA
Colonia	ENTRADA ACAPONETA
Calle	RALMA A SAN JOSE DE GRACIA
Número	SN
Entre calle	BLVD MORELOS
Y Calle	ESQUINA
C.P.	63000
Referencia	FRENTE A RESTAURANT LAS JICAMAS
Distritos Federales	
Distritos Locales	DISTRITO I

Observaciones NINGUNA

Tamaño Ancho: 750 metros, alto: 250 metros

Tipo Anuncio PANORÁMICOS



Sistema Integral de Monitoreo de Espectaculares

Reporte de recorrido

Usuario leandro.flores Fecha Encuesta: 4/6/2017 3:04:47 PM

Id Encuesta: 127679 - Ticket:55068 - Estatus:Autorizado

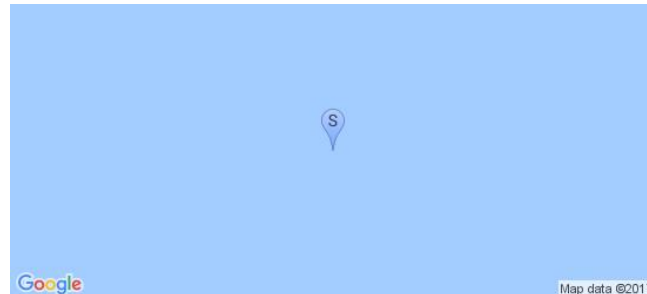
Período Electoral	CAMPAÑA
Ámbito	Local
Partido Político	COALICIÓN PRI-PVEM-NUAL
Otro Partido	
Nombre Candidato	MANUEL HUMBERTO COTA JIMENEZ
Descripción del Cargo	GOBERNADOR
Otro Cargo	
Lema / Versión	NAYARIT EXIGE RESULTADOS ES MI COMPROMISO

Entidad	NAYARIT
Municipio	ACAPONETA
Colonia	LAS PALMAS
Calle	BLVD MORELOS
Número	SN
Entre calle	SIN NOMBRE
Y Calle	SIN NOMBRE
C.P.	63200
Referencia	FRENTE AL LIENZO CHARRO
Distritos Federales	
Distritos Locales	DISTRITO I

Observaciones SON DOS PANORAMICOS JUNTOS

Tamaño Ancho: 750 metros, alto: 550 metros

Tipo Anuncio PANORÁMICOS



Sistema Integral de Monitoreo de Espectaculares

Reporte de recorrido

Usuario leandro.flores Fecha Encuesta: 4/6/2017 3:11:14 PM

Id Encuesta: 127680 - Ticket:55068 - Estatus:Autorizado

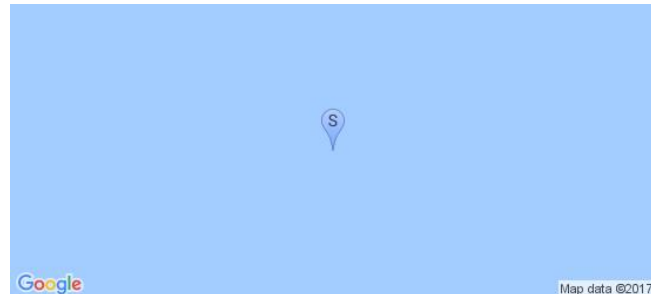
Período Electoral	CAMPAÑA
Ámbito	Local
Partido Político	COALICIÓN PRI-PVEM-NUAL
Otro Partido	
Nombre Candidato	MANUEL HUMBERTO COTA JIMÉNEZ
Descripción del Cargo	GOBERNADOR
Otro Cargo	
Lema / Versión	NAYARIT EXIGE RESULTADOS ES MI CPM PROMISO

Entidad	NAYARIT
Municipio	ACAPONETA
Colonia	LAS PALMAS
Calle	BLVD MORELOS
Número	SN
Entre calle	SIN NOMBRES
Y Calle	SIN NOMBRE
C.P.	63200
Referencia	FRENTE AL LIENZO CHARRO
Distritos Federales	
Distritos Locales	DISTRITO I

Observaciones SON DOS PANORAMICOS JUNTOS

Tamaño Ancho: 750 metros, alto: 550 metros

Tipo Anuncio PANORÁMICOS



Sistema Integral de Monitoreo de Espectaculares

Reporte de recorrido

Usuario leandro.flores Fecha Encuesta: 4/6/2017 4:31:06 PM

Id Encuesta: 127681 - Ticket:55068 - Estatus: Autorizado

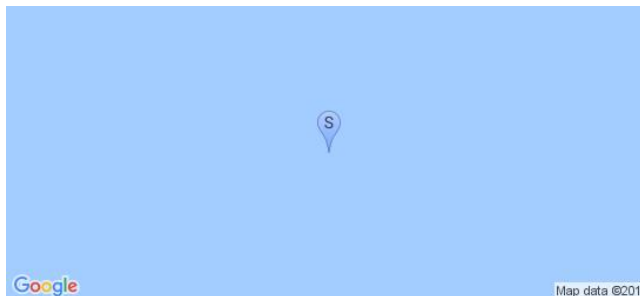
Período Electoral	CAMPAÑA
Ámbito	Local
Partido Político	CANDIDATO INDEPENDIENTE
Otro Partido	
Nombre Candidato	HILARIO RAMÍREZ VILLANUEVA
Descripción del Cargo	GOBERNADOR
Otro Cargo	
Lema / Versión	QUE NOS VAYA BIEN A TODOS

Entidad	NAYARIT
Municipio	ACAPONETA
Colonia	MOLINO
Calle	AV P SANCHEZ
Número	SN
Entre calle	CALIFORNIA
Y Calle	QUINTANA ROO
C.P.	63400
Referencia	BARDA DE CASA A UN LADO DEL NEGOCIO DE BARBERIA DAMIAN
Distritos Federales	
Distritos Locales	DISTRITO I

Observaciones NINGUNA

Tamaño Ancho: 9 metros, alto: 2 metros

Tipo Anuncio MUROS



Sistema Integral de Monitoreo de Espectaculares

Reporte de recorrido

Usuario leandro.flores Fecha Encuesta: 4/6/2017 4:39:58 PM

Id Encuesta: 127682 - Ticket:55068 - Estatus: Autorizado

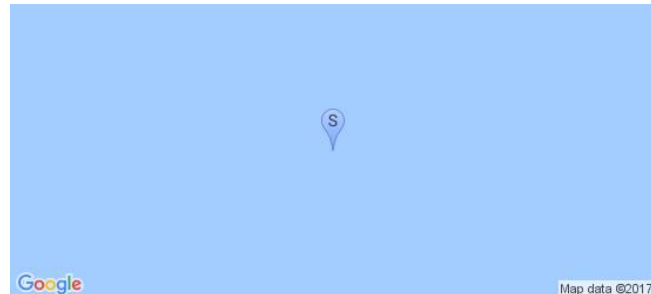

Período Electoral	CAMPAÑA
Ámbito	Local
Partido Político	COALICIÓN PAN-PRD-PT
Otro Partido	
Nombre Candidato	ANTONIO ECHEVARRÍA GARCIA
Descripción del Cargo	GOBERNADOR
Otro Cargo	
Lema / Versión	UN NUEVO TIEMPO PARA NAYARIT JUNTOS POR TI

Entidad	NAYARIT
Municipio	ACAPONETA
Colonia	MOLINO
Calle	P SANCHEZ
Número	SN
Entre calle	QUINTANA ROO
Y Calle	CALIFORNIA
C.P.	63400
Referencia	A UN LADO DEL LAVADO DE CARROS CAR WASH NOVILLERO
Distritos Federales	
Distritos Locales	DISTRITO I

Observaciones SON DOS PANORAMICOS JUNTOS

Tamaño Ancho: 750 metros, alto: 550 metros

Tipo Anuncio PANORÁMICOS



Sistema Integral de Monitoreo de Espectaculares

Reporte de recorrido

Usuario leandro.flores Fecha Encuesta: 4/6/2017 4:45:03 PM

Id Encuesta: 127683 - Ticket:55068 - Estatus:Autorizado

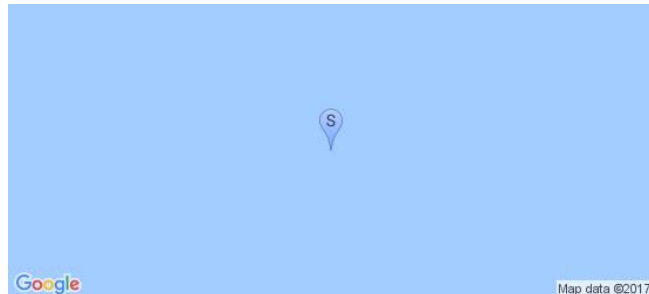
Período Electoral	CAMPAÑA
Ámbito	Local
Partido Político	COALICIÓN PAN-PRD-PT
Otro Partido	
Nombre Candidato	ANTONIO ECHEVARRIA GARCIA
Descripción del Cargo	GOBERNADOR
Otro Cargo	
Lema / Versión	UN NUEVO TIEMPO PARA NAYARIT

Entidad	NAYARIT
Municipio	ACAPONETA
Colonia	MOLINO
Calle	P SANCHEZ
Número	SN
Entre calle	QUINTANA ROO
Y Calle	CALIFORNIA
C.P.	63400
Referencia	A UN LADO DEL LAVADO DE CARROS NOVILLERO
Distritos Federales	
Distritos Locales	DISTRITO I

Observaciones SON DOS PANORAMICOS JUNTOS

Tamaño Ancho: 750 metros, alto: 550 metros

Tipo Anuncio PANORÁMICOS



Sistema Integral de Monitoreo de Espectaculares

Reporte de recorrido

Usuario leandro.flores Fecha Encuesta: 4/6/2017 5:07:16 PM

Id Encuesta: 127684 - Ticket:55068 - Estatus: Autorizado

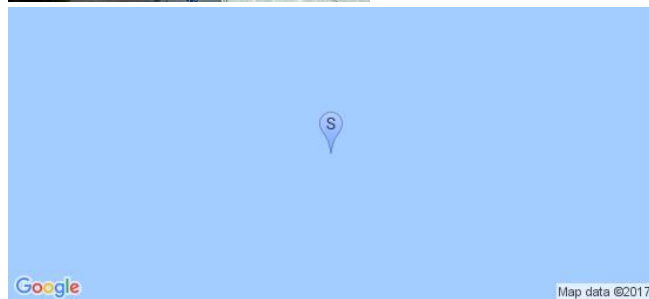


Período Electoral	CAMPAÑA
Ámbito	Local
Partido Político	COALICIÓN PAN-PRD-PT
Otro Partido	
Nombre Candidato	ANTONIO ECHEVARRIA GARCIA
Descripción del Cargo	GOBERNADOR
Otro Cargo	
Lema / Versión	TOÑO ECHEVARRIA GOBERNADOR JUNTOS POR TI

Entidad	NAYARIT
Municipio	ACAPONETA
Colonia	CENTRO
Calle	VERACRUZ
Número	SN
Entre calle	BRAVO
Y Calle	GUERRERO
C.P.	63400
Referencia	BARDA DE TERRENO BALDIO
Distritos Federales	
Distritos Locales	DISTRITO I

Observaciones 3 EN UNA BARDA

Tamaño Ancho: 12 metros, alto: 2.5 metros

Tipo Anuncio MUROS



Sistema Integral de Monitoreo de Espectaculares

Reporte de recorrido

Usuario leandro.flores Fecha Encuesta: 4/6/2017 5:18:40 PM

Id Encuesta: 127685 - Ticket:55068 - Estatus:Autorizado

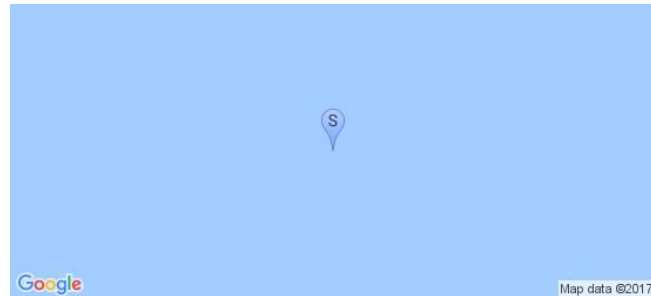
Período Electoral	CAMPAÑA
Ámbito	Local
Partido Político	COALICIÓN PAN-PRD-PT
Otro Partido	
Nombre Candidato	ANTONIO ECHEVARRIA GARCIA
Descripción del Cargo	GOBERNADOR
Otro Cargo	
Lema / Versión	TOÑO ECHEVARRIA GOBERNADOR JUNTOS POR TI

Entidad	NAYARIT
Municipio	ACAPONETA
Colonia	ANTES EL RASTRO
Calle	EMILIO CARRANZA
Número	33
Entre calle	RAYON
Y Calle	ABASOLO
C.P.	63400
Referencia	BARDA DE CASA,UNA ESCUELA EN LA ESQUINA
Distritos Federales	
Distritos Locales	DISTRITO I

Observaciones NINGUNO

Tamaño Ancho: 4 metros, alto: 2.5 metros

Tipo Anuncio MUROS



Sistema Integral de Monitoreo de Espectaculares

Reporte de recorrido

Usuario david.ponce Fecha Encuesta: 4/6/2017 4:06:58 PM

Id Encuesta: 127686 - Ticket:55069 - Estatus:Autorizado

Período Electoral	CAMPAÑA
Ámbito	Local
Partido Político	COALICIÓN PAN-PRD-PT
Otro Partido	
Nombre Candidato	ANTONIO ECHEVARRÍA GARCIA
Descripción del Cargo	GOBERNADOR
Otro Cargo	
Lema / Versión	SIN LEMA

Entidad	NAYARIT
Municipio	COMPOSTELA
Colonia	CENTRO
Calle	IGNACIO ALLENDE
Número	SN
Entre calle	FLORES MUÑOZ
Y Calle	GENERAL RUIZ
C.P.	63700
Referencia	SALIDA COMPOSTELA
Distritos Federales	
Distritos Locales	DISTRITO XV

Observaciones

Tamaño Ancho: 17 metros, alto: 2 metros

Tipo Anuncio MUROS



Sistema Integral de Monitoreo de Espectaculares

Reporte de recorrido

Usuario david.ponce Fecha Encuesta: 4/6/2017 4:17:35 PM

Id Encuesta: 127687 - Ticket:55069 - Estatus: Autorizado

Período Electoral	CAMPAÑA
Ámbito	Local
Partido Político	COALICIÓN PAN-PRD-PT
Otro Partido	
Nombre Candidato	ANTONIO ECHEVARRÍA GARCIA
Descripción del Cargo	GOBERNADOR
Otro Cargo	
Lema / Versión	NUEVO TIEMPO PARA NAYARIT

Entidad	NAYARIT
Municipio	COMPOSTELA
Colonia	SIN NOMBRE
Calle	CARRETERA COMPOSTELA VALLARTA
Número	SN
Entre calle	SIN CALLE
Y Calle	SIN CALLE
C.P.	63700
Referencia	ENFRENTE A GLOBAL GAS
Distritos Federales	
Distritos Locales	DISTRITO XV

Observaciones

Tamaño Ancho: 9 metros, alto: 6 metros

Tipo Anuncio PANORÁMICOS



Sistema Integral de Monitoreo de Espectaculares

Reporte de recorrido

Usuario david.ponce Fecha Encuesta: 4/6/2017 4:22:59 PM

Id Encuesta: 127688 - Ticket:55069 - Estatus: Autorizado

Período Electoral	CAMPAÑA
Ámbito	Local
Partido Político	COALICIÓN PAN-PRD-PT
Otro Partido	
Nombre Candidato	ANTONIO ECHEVARRÍA GARCIA
Descripción del Cargo	GOBERNADOR
Otro Cargo	
Lema / Versión	UN NUEVO TIEMPO PARA NAYARIT

Entidad	NAYARIT
Municipio	COMPOSTELA
Colonia	SI NOMBRE
Calle	CARRETERA COMPOSTELA VALLARTA
Número	SN
Entre calle	SIN CALLE
Y Calle	SIN CALLE
C.P.	63700
Referencia	AUN LADO DE GLOBAL GAS
Distritos Federales	
Distritos Locales	DISTRITO XV

Observaciones

Tamaño Ancho: 9 metros, alto: 6 metros

Tipo Anuncio PANORÁMICOS



Sistema Integral de Monitoreo de Espectaculares

Reporte de recorrido

Usuario david.ponce Fecha Encuesta: 4/6/2017 4:27:58 PM

Id Encuesta: 127689 - Ticket:55069 - Estatus: Autorizado

Período Electoral	CAMPAÑA
Ámbito	Local
Partido Político	COALICIÓN PRI-PVEM-NUAL
Otro Partido	
Nombre Candidato	MANUEL HUMBERTO COTA JIMENEZ
Descripción del Cargo	GOBERNADOR
Otro Cargo	
Lema / Versión	NAYARIT EXIGE RESULTADOS

Entidad	NAYARIT
Municipio	COMPOSTELA
Colonia	SIN COLONIA
Calle	CARR COMPOSTELA A VALLARTA
Número	SN
Entre calle	SIN CALLE
Y Calle	SIN CALLE
C.P.	63700
Referencia	FRENTE CAMPO DEPORTIVO
Distritos Federales	
Distritos Locales	DISTRITO XV

Observaciones

Tamaño Ancho: 9 metros, alto: 6 metros

Tipo Anuncio PANORÁMICOS



Sistema Integral de Monitoreo de Espectaculares

Reporte de recorrido

Usuario david.ponce Fecha Encuesta: 4/6/2017 4:31:36 PM

Id Encuesta: 127690 - Ticket:55069 - Estatus: Autorizado

Período Electoral	CAMPAÑA
Ámbito	Local
Partido Político	COALICIÓN PAN-PRD-PT
Otro Partido	
Nombre Candidato	ANTONIO ECHEVARRIA GARCIA
Descripción del Cargo	GOBERNADOR
Otro Cargo	
Lema / Versión	UN NUEVO TIEMPO PARA NAYARIT

Entidad	NAYARIT
Municipio	COMPOSTELA
Colonia	SIN COLONIA
Calle	CARR COMPOSTELA PUERTO VALLARTA
Número	SN
Entre calle	SIN CALLE
Y Calle	SIN CALLE
C.P.	63700
Referencia	FRENTE CAMPO DEPORTIVO
Distritos Federales	
Distritos Locales	DISTRITO XV

Observaciones

Tamaño Ancho: 9 metros, alto: 6 metros

Tipo Anuncio PANORÁMICOS



Sistema Integral de Monitoreo de Espectaculares

Reporte de recorrido

Usuario david.ponce Fecha Encuesta: 4/6/2017 4:41:42 PM

Id Encuesta: 127691 - Ticket:55069 - Estatus:Autorizado

Período Electoral	CAMPAÑA
Ámbito	Local
Partido Político	COALICIÓN PAN-PRD-PT
Otro Partido	
Nombre Candidato	ANTONIO ECHEVARRIA GARCIA
Descripción del Cargo	GOBERNADOR
Otro Cargo	
Lema / Versión	SIN LEMA

Entidad	NAYARIT
Municipio	COMPOSTELA
Colonia	CENTRO
Calle	CARRETERA TEPIC COMPOSTELA
Número	SN
Entre calle	CRISANTEMO
Y Calle	JACARANDA
C.P.	63700
Referencia	KM 35 DE COMPOSTELA
Distritos Federales	
Distritos Locales	DISTRITO XV

Observaciones

Tamaño Ancho: 17 metros, alto: 2 metros

Tipo Anuncio MUROS



Sistema Integral de Monitoreo de Espectaculares

Reporte de recorrido

Usuario david.ponce Fecha Encuesta: 4/6/2017 4:46:35 PM

Id Encuesta: 127692 - Ticket:55069 - Estatus: Autorizado

Período Electoral	CAMPAÑA
Ámbito	Local
Partido Político	COALICIÓN PRI-PVEM-NUAL
Otro Partido	
Nombre Candidato	MANUEL HUMBERTO COTA JIMÉNEZ
Descripción del Cargo	GOBERNADOR
Otro Cargo	
Lema / Versión	NAYARIT EXIGE RESULTADOS ES MI COMPROMISO

Entidad	NAYARIT
Municipio	COMPOSTELA
Colonia	CENTRO
Calle	CARRETERA TEPIC COMPOSTELA
Número	SN
Entre calle	GIRASOL
Y Calle	JACARANDA
C.P.	63700
Referencia	KM 35 COMPOSTELA
Distritos Federales	
Distritos Locales	DISTRITO XV

Observaciones

Tamaño Ancho: 20 metros, alto: 3 metros

Tipo Anuncio MUROS



Sistema Integral de Monitoreo de Espectaculares

Reporte de recorrido

Usuario david.ponce Fecha Encuesta: 4/6/2017 4:50:35 PM

Id Encuesta: 127693 - Ticket:55069 - Estatus: Autorizado

Período Electoral	CAMPAÑA
Ámbito	Local
Partido Político	COALICIÓN PRI-PVEM-NUAL
Otro Partido	
Nombre Candidato	MANUEL HUMBERTO COTA JIMÉNEZ
Descripción del Cargo	GOBERNADOR
Otro Cargo	
Lema / Versión	NAYARIT EXIGE RESULTADOS ES MI COMPROMISO

Entidad	NAYARIT
Municipio	COMPOSTELA
Colonia	CENTRO
Calle	CARRETERA TEPIC COMPOSTELA
Número	SN
Entre calle	GIRASOL
Y Calle	JACARANDA
C.P.	63700
Referencia	KM35 COMPOSTELA
Distritos Federales	
Distritos Locales	DISTRITO XV

Observaciones

Tamaño Ancho: 18 metros, alto: 2 metros

Tipo Anuncio MUROS



Sistema Integral de Monitoreo de Espectaculares

Reporte de recorrido

Usuario david.ponce Fecha Encuesta: 4/6/2017 4:53:20 PM

Id Encuesta: 127694 - Ticket:55069 - Estatus: Autorizado

Período Electoral	CAMPAÑA
Ámbito	Local
Partido Político	COALICIÓN PRI-PVEM-NUAL
Otro Partido	
Nombre Candidato	MANUEL HUMBERTO COTA JIMÉNEZ
Descripción del Cargo	GOBERNADOR
Otro Cargo	
Lema / Versión	NAYARIT EXIGE RESULTADOS ES MI COMPROMISO

Entidad	NAYARIT
Municipio	COMPOSTELA
Colonia	CENTRO
Calle	CARRETERA TEPIC COMPOSTELA
Número	SN
Entre calle	GIRASOL
Y Calle	JACARANDA
C.P.	63700
Referencia	KM 35 COMPOSTELA
Distritos Federales	
Distritos Locales	DISTRITO XV

Observaciones

Tamaño Ancho: 23 metros, alto: 2 metros

Tipo Anuncio MUROS



Sistema Integral de Monitoreo de Espectaculares

Reporte de recorrido

Usuario pedro.torres Fecha Encuesta: 4/6/2017 4:27:13 PM

Id Encuesta: 127695 - Ticket:55070 - Estatus: Autorizado

Período Electoral	CAMPAÑA
Ámbito	Local
Partido Político	COALICIÓN PAN-PRD-PT
Otro Partido	
Nombre Candidato	ANTONIO ECHEVARRIA GARCIA
Descripción del Cargo	GOBERNADOR
Otro Cargo	
Lema / Versión	UN TIEMPO NUEVO PARA NAYARIT
Observaciones	ESPECTACULAR POR AMBOS LADOS

Entidad	NAYARIT
Municipio	XALISCO
Colonia	SIN COLONIA
Calle	CARRETERA TEPIC PTO VALLARTA
Número	SIN NUMERO
Entre calle	NINGUNA
Y Calle	NINGUNA
C.P.	63000
Referencia	ENFRENTE DE UN TALLER DE AUTO PARTES
Distritos Federales	
Distritos Locales	DISTRITO II

Tamaño Ancho: 9 metros, alto: 8 metros

Tipo Anuncio PANORÁMICOS



Sistema Integral de Monitoreo de Espectaculares

Reporte de recorrido

Usuario pedro.torres Fecha Encuesta: 4/6/2017 4:34:40 PM

Id Encuesta: 127696 - Ticket:55070 - Estatus:Autorizado

Período Electoral	CAMPAÑA
Ámbito	Local
Partido Político	COALICIÓN PRI-NUAL-PVEM
Otro Partido	
Nombre Candidato	MANUEL HUMBERTO COTA JIMENEZ
Descripción del Cargo	GOBERNADOR
Otro Cargo	
Lema / Versión	NAYARIT EXIGE RESULTADOS

Entidad	NAYARIT
Municipio	XALISCO
Colonia	EL TESTERAZO
Calle	CARRETERA TEPIC VALLARTA
Número	SN
Entre calle	SIN NOMBRE
Y Calle	SIN NOMBRE
C.P.	63474
Referencia	SALIDA XALISCO COMPOSTELA
Distritos Federales	
Distritos Locales	DISTRITO II

Observaciones

Tamaño Ancho: 9 metros, alto: 3 metros

Tipo Anuncio PANORÁMICOS



Sistema Integral de Monitoreo de Espectaculares

Reporte de recorrido

Usuario pedro.torres Fecha Encuesta: 4/6/2017 4:42:41 PM

Id Encuesta: 127697 - Ticket:55070 - Estatus: Autorizado

Período Electoral	CAMPAÑA
Ámbito	Local
Partido Político	MOVIMIENTO CIUDADANO
Otro Partido	
Nombre Candidato	NINGUNO
Descripción del Cargo	INSTITUCIONAL LOCAL
Otro Cargo	
Lema / Versión	HASTA LA MADRE DE QUE TE BAILEN

Entidad	NAYARIT
Municipio	XALISCO
Colonia	4 MARZO
Calle	CARRETERA TEPIC VALLARTA
Número	SN
Entre calle	SIN NOMBRE
Y Calle	SIN NOMBRE
C.P.	63180
Referencia	FRENTE SELLO ROJO
Distritos Federales	
Distritos Locales	DISTRITO II

Observaciones

Tamaño Ancho: 7 metros, alto: 4 metros



Tipo Anuncio PANORÁMICOS



Sistema Integral de Monitoreo de Espectaculares

Reporte de recorrido

Usuario pedro.torres Fecha Encuesta: 4/6/2017 4:54:31 PM

Id Encuesta: 127699 - Ticket:55070 - Estatus: Autorizado

Período Electoral	CAMPAÑA
Ámbito	Local
Partido Político	COALICIÓN PRI-PVEM-NUAL
Otro Partido	
Nombre Candidato	MANUEL HUMBERTO COTA JIMÉNEZ
Descripción del Cargo	GOBERNADOR
Otro Cargo	
Lema / Versión	NAYARIT EXIGE RESULTADOS

Entidad	NAYARIT
Municipio	XALISCO
Colonia	24 DE FEBRERO
Calle	CARRETERA TEPIC VALLARTA
Número	SN
Entre calle	FIDEL VELAZQUEZ
Y Calle	SIN NOMBRE
C.P.	63786
Referencia	COSTADO FORRAJES AVILA
Distritos Federales	
Distritos Locales	DISTRITO II

Observaciones

Tamaño Ancho: 7 metros, alto: 4 metros



Tipo Anuncio PANORÁMICOS



Sistema Integral de Monitoreo de Espectaculares

Reporte de recorrido

Usuario pedro.torres Fecha Encuesta: 4/6/2017 5:08:21 PM

Id Encuesta: 127700 - Ticket:55070 - Estatus: Autorizado

Período Electoral	CAMPAÑA
Ámbito	Local
Partido Político	MOVIMIENTO CIUDADANO
Otro Partido	
Nombre Candidato	NINGUNO
Descripción del Cargo	INSTITUCIONAL LOCAL
Otro Cargo	
Lema / Versión	CANSADO DE LOS INEPTOS?

Entidad	NAYARIT
Municipio	XALISCO
Colonia	PUERTA DEL SOL
Calle	BOULEVARD TEPIC XALISCO
Número	SIN NÚMERO
Entre calle	DE SOL
Y Calle	10 DE MAYO
C.P.	63786
Referencia	EN EL INTERIOR DE NEGOCIO MAXI ACEROS
Distritos Federales	
Distritos Locales	DISTRITO II

Observaciones NINGUNA

Tamaño Ancho: 12 metros, alto: 6 metros

Tipo Anuncio PANORÁMICOS



Sistema Integral de Monitoreo de Espectaculares

Reporte de recorrido

Usuario pedro.torres Fecha Encuesta: 4/6/2017 5:12:20 PM

Id Encuesta: 127701 - Ticket:55070 - Estatus: Autorizado

Período Electoral	CAMPAÑA
Ámbito	Local
Partido Político	COALICIÓN PRI-PVEM-NUAL
Otro Partido	
Nombre Candidato	MANUEL HUMBERTO COTA JIMÉNEZ
Descripción del Cargo	GOBERNADOR
Otro Cargo	
Lema / Versión	NAYARIT EXIGE RESULTADOS

Entidad	NAYARIT
Municipio	XALISCO
Colonia	NVO. PROGRESO
Calle	BOULEVARD TEPIC XALISCO
Número	SIN NÚMERO
Entre calle	DEL SOL
Y Calle	SANTA CECILIA
C.P.	63782
Referencia	ARRIBA DE FARMACIA GUADALAJARA
Distritos Federales	
Distritos Locales	DISTRITO II

Observaciones NINGUNO

Tamaño Ancho: 10 metros, alto: 5 metros

Tipo Anuncio PANORÁMICOS



Sistema Integral de Monitoreo de Espectaculares

Reporte de recorrido

Usuario pedro.torres Fecha Encuesta: 4/6/2017 5:27:37 PM

Id Encuesta: 127703 - Ticket:55070 - Estatus:Autorizado

Período Electoral	CAMPAÑA
Ámbito	Local
Partido Político	COALICIÓN PRI-PVEM-NUAL
Otro Partido	
Nombre Candidato	MANUEL HUMBERTO COTA JIMÉNEZ
Descripción del Cargo	GOBERNADOR
Otro Cargo	
Lema / Versión	NAYARIT EXIGE RESULTADOS

Entidad	NAYARIT
Municipio	XALISCO
Colonia	BUGAMBILIAS
Calle	JAZMIN
Número	SIN NÚMERO
Entre calle	JAZMIN
Y Calle	SANGANGUEY
C.P.	63780
Referencia	INSTALADO EN EL PUENTE DE CRUCE
Distritos Federales	
Distritos Locales	DISTRITO II

Observaciones NINGUNA

Tamaño Ancho: 8 metros, alto: 6 metros

Tipo Anuncio PANORÁMICOS



Sistema Integral de Monitoreo de Espectaculares

Reporte de recorrido

Usuario pedro.torres Fecha Encuesta: 4/6/2017 5:51:28 PM

Id Encuesta: 127704 - Ticket:55070 - Estatus:Autorizado

Período Electoral	CAMPAÑA
Ámbito	Local
Partido Político	COALICIÓN PRI-PVEM-NUAL
Otro Partido	
Nombre Candidato	MANUEL HUMBERTO COTA JIMÉNEZ
Descripción del Cargo	GOBERNADOR
Otro Cargo	
Lema / Versión	NAYARIT EXIGE JUSTICIA

Entidad	NAYARIT
Municipio	XALISCO
Colonia	NUEVO PROGRESO
Calle	URANO
Número	SIN NUMERO
Entre calle	BOULEVARD TEPIC JALISCO
Y Calle	FIGUEROA
C.P.	63782
Referencia	ENTRADA A XALISCO
Distritos Federales	
Distritos Locales	DISTRITO II

Observaciones NINGUNO

Tamaño Ancho: 9 metros, alto: 4 metros

Tipo Anuncio PANORÁMICOS



Sistema Integral de Monitoreo de Espectaculares

Reporte de recorrido

Usuario leandro.flores Fecha Encuesta: 4/6/2017 2:02:01 PM


Id Encuesta: 127705 - Ticket:55071 - Estatus:Autorizado

Período Electoral	CAMPAÑA
Ámbito	Local
Partido Político	COALICIÓN PAN-PRD-PT
Otro Partido	
Nombre Candidato	ANTONIO ECHEVARRIA GARCIA
Descripción del Cargo	GOBERNADOR
Otro Cargo	
Lema / Versión	UN NUEVO TIEMPO PARA NAYARIT
Observaciones	SE ENCUENTRAN DOS ESPECTACULARES DONDE MISMO

Entidad	NAYARIT
Municipio	IXTLÁN DEL RÍO
Colonia	MODERNA
Calle	CARRETERA GUADALAJARA TEPIC
Número	SN
Entre calle	SIN CALLE
Y Calle	CALLE
C.P.	63958
Referencia	FRENTE A SONIGAS
Distritos Federales	
Distritos Locales	DISTRITO XVI

Tamaño Ancho: 8 metros, alto: 6 metros

Tipo Anuncio PANORÁMICOS



Sistema Integral de Monitoreo de Espectaculares

Reporte de recorrido

Usuario leandro.flores Fecha Encuesta: 4/6/2017 2:12:43 PM

Id Encuesta: 127706 - Ticket:55071 - Estatus: Autorizado

Período Electoral	CAMPAÑA
Ámbito	Local
Partido Político	MOVIMIENTO CIUDADANO
Otro Partido	
Nombre Candidato	SIN CANDIDATO
Descripción del Cargo	INSTITUCIONAL LOCAL
Otro Cargo	
Lema / Versión	HASTA LA MADRE DEL PRI?

Entidad	NAYARIT
Municipio	IXTLÁN DEL RÍO
Colonia	MODERNA
Calle	CARRETERA GUADALAJARA TEPIC
Número	SN
Entre calle	SIN CALLE
Y Calle	SIN CALLE
C.P.	63958
Referencia	FRENTE A SONIGAS
Distritos Federales	
Distritos Locales	DISTRITO XVI

Observaciones A LA SALIDA DE IXTLAN POR LA LIBRE

Tamaño Ancho: 9 metros, alto: 3 metros

Tipo Anuncio PANORÁMICOS



Sistema Integral de Monitoreo de Espectaculares

Reporte de recorrido

Usuario leandro.flores Fecha Encuesta: 4/6/2017 2:50:55 PM

Id Encuesta: 127707 - Ticket:55071 - Estatus:Autorizado

Período Electoral	CAMPAÑA
Ámbito	Local
Partido Político	PARTIDO DE LA REVOLUCIÓN DEMOCRÁTICA
Otro Partido	
Nombre Candidato	SIN NOMBRE
Descripción del Cargo	INSTITUCIONAL LOCAL
Otro Cargo	
Lema / Versión	LUCHAMOS POR UN SALARIO JUSTO Y DIGNO

Entidad	NAYARIT
Municipio	IXTLÁN DEL RÍO
Colonia	EVERARDO PEÑA NAVARRO
Calle	EMILIO M GONZALEZ
Número	SN
Entre calle	CRISTOBAL COLON
Y Calle	JAIME TORRES BODET
C.P.	63959
Referencia	TERRENO BALDÍO
Distritos Federales	
Distritos Locales	DISTRITO XVI

Observaciones

Tamaño Ancho: 17 metros, alto: 2 metros

Tipo Anuncio MUROS



Sistema Integral de Monitoreo de Espectaculares

Reporte de recorrido

Usuario leandro.flores Fecha Encuesta: 4/6/2017 2:56:30 PM

Id Encuesta: 127708 - Ticket:55071 - Estatus:Autorizado

Período Electoral	CAMPAÑA
Ámbito	Local
Partido Político	MOVIMIENTO CIUDADANO
Otro Partido	
Nombre Candidato	SIN CANDIDATO
Descripción del Cargo	INSTITUCIONAL LOCAL
Otro Cargo	
Lema / Versión	LA ESPERANZA DE NAYARIT

Entidad	NAYARIT
Municipio	IXTLÁN DEL RÍO
Colonia	EVERARDO PEÑA NAVARRO
Calle	EMILIO M GONZALEZ
Número	SN
Entre calle	CRISTOBAL COLON
Y Calle	JAIME TORRE S BODET
C.P.	63959
Referencia	AUN COSTADO DE MATERIALES CORA
Distritos Federales	
Distritos Locales	DISTRITO XVI

Observaciones

Tamaño Ancho: 6.5 metros, alto: 2 metros

Tipo Anuncio MUROS



Sistema Integral de Monitoreo de Espectaculares

Reporte de recorrido

Usuario leandro.flores Fecha Encuesta: 4/6/2017 5:24:57 PM

Id Encuesta: 127709 - Ticket:55072 - Estatus:Autorizado

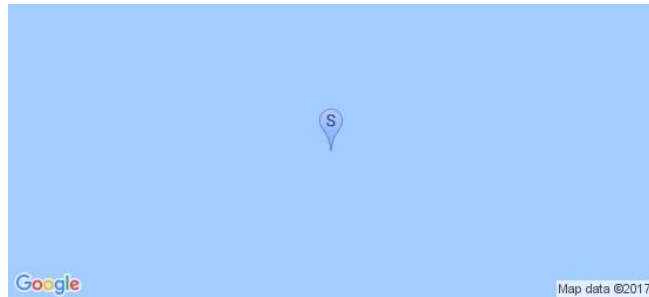
Período Electoral	CAMPAÑA
Ámbito	Local
Partido Político	MORENA
Otro Partido	
Nombre Candidato	NINGUNO
Descripción del Cargo	INSTITUCIONAL LOCAL
Otro Cargo	
Lema / Versión	MORENA LA ESPERANZA DE MEXICO

Entidad	NAYARIT
Municipio	ACAPONETA
Colonia	ANTES EL RASTRO
Calle	EMILIO CARRANZA
Número	SN
Entre calle	RAYON
Y Calle	ABASOLO
C.P.	63400
Referencia	UNA ESCUELA PRIMARIA
Distritos Federales	
Distritos Locales	DISTRITO I

Observaciones NINGUNA

Tamaño Ancho: 3 metros, alto: 2 metros

Tipo Anuncio MUROS



Sistema Integral de Monitoreo de Espectaculares

Reporte de recorrido

Usuario leandro.flores Fecha Encuesta: 4/6/2017 5:30:53 PM

Id Encuesta: 127710 - Ticket:55072 - Estatus:Autorizado

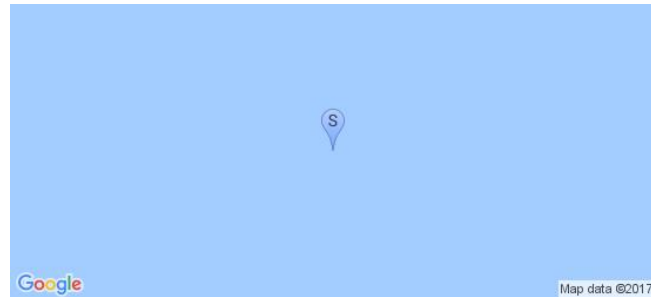
Período Electoral	CAMPAÑA
Ámbito	Local
Partido Político	MOVIMIENTO CIUDADANO
Otro Partido	
Nombre Candidato	RAUL JOSÉ MEJIA GONZALEZ
Descripción del Cargo	GOBERNADOR
Otro Cargo	
Lema / Versión	RAUL MEJIA MOVIMIENTO CIUDADANO

Entidad	NAYARIT
Municipio	ACAPONETA
Colonia	LA CAPILLA
Calle	CHAPULTEPEC
Número	SN
Entre calle	RAYON
Y Calle	ABASOLO
C.P.	63400
Referencia	BARDA DE CASA
Distritos Federales	
Distritos Locales	DISTRITO I

Observaciones NINGUNA

Tamaño Ancho: 9 metros, alto: 250 metros

Tipo Anuncio MUROS



Sistema Integral de Monitoreo de Espectaculares

Reporte de recorrido

Usuario leandro.flores Fecha Encuesta: 4/6/2017 6:12:02 PM

Id Encuesta: 127711 - Ticket:55072 - Estatus:Autorizado

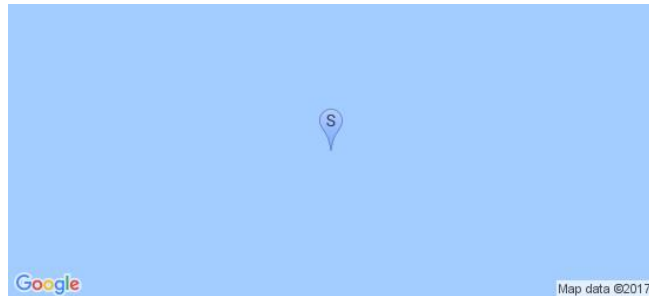
Período Electoral	CAMPAÑA
Ámbito	Local
Partido Político	COALICIÓN PAN-PRD-PT
Otro Partido	
Nombre Candidato	ANTONIO ECHEVARRIA GARCIA
Descripción del Cargo	GOBERNADOR
Otro Cargo	
Lema / Versión	TOÑO ECHEVARRIA GOBERNADOR JUNTOS POR TI

Entidad	NAYARIT
Municipio	ACAPONETA
Colonia	CENTRO
Calle	HIDALGO
Número	SN
Entre calle	ZACATECAS
Y Calle	DURANGO SUR
C.P.	63400
Referencia	FRENTE AL EDIFICIO DE SEGUROS QUALITAS
Distritos Federales	
Distritos Locales	DISTRITO I

Observaciones NINGUNA

Tamaño Ancho: 6.5 metros, alto: 2.5 metros

Tipo Anuncio MUROS



Sistema Integral de Monitoreo de Espectaculares
Reporte de recorrido

Usuario pedro.torres Fecha Encuesta: 4/6/2017 5:59:38 PM

Id Encuesta: 127722 - Ticket:55074 - Estatus:Autorizado

Período Electoral	CAMPAÑA
Ámbito	Local
Partido Político	COALICIÓN PRI-PVEM-NUAL
Otro Partido	
Nombre Candidato	MANUEL HUMBERTO COTA JIMÉNEZ
Descripción del Cargo	GOBERNADOR
Otro Cargo	
Lema / Versión	NAYARIT EXIGE RESULTADOS

Entidad	NAYARIT
Municipio	XALISCO
Colonia	HUERTA DE MATATIPAC
Calle	BOULEVARD TEPIC XALISCO
Número	SIN NUMERO
Entre calle	DATIL
Y Calle	ALMENDRA
C.P.	63782
Referencia	EN LAS BARDAS DE LA CASONA DEL SOL
Distritos Federales	
Distritos Locales	DISTRITO II

Observaciones	NINGUNA
----------------------	---------

Tamaño	Ancho: 12 metros, alto: 2.5 metros
---------------	------------------------------------



Tipo Anuncio	MUROS
---------------------	-------



Sistema Integral de Monitoreo de Espectaculares

Reporte de recorrido

Usuario oscar.barragan Fecha Encuesta: 4/6/2017 11:36:13 AM

Id Encuesta: 127735 - Ticket:55077 - Estatus:Autorizado

Período Electoral	CAMPAÑA
Ámbito	Local
Partido Político	PARTIDO REVOLUCIONARIO INSTITUCIONAL
Otro Partido	
Nombre Candidato	NINGUNO
Descripción del Cargo	INSTITUCIONAL LOCAL
Otro Cargo	
Lema / Versión	SOMOS PRI

Entidad	NAYARIT
Municipio	LA YESCA
Colonia	PUENTE CAMOTLAN
Calle	VICTORIA
Número	480
Entre calle	PARCELA
Y Calle	SN
C.P.	63590
Referencia	SN
Distritos Federales	
Distritos Locales	DISTRITO III

Observaciones CASA PUERTA VERDE

Tamaño Ancho: 4 metros, alto: 3 metros

Tipo Anuncio MUROS



Sistema Integral de Monitoreo de Espectaculares

Reporte de recorrido

Usuario oscar.barragan Fecha Encuesta: 4/6/2017 11:41:10 AM

Id Encuesta: 127736 - Ticket:55077 - Estatus:Autorizado

Período Electoral	CAMPAÑA
Ámbito	Local
Partido Político	MOVIMIENTO CIUDADANO
Otro Partido	
Nombre Candidato	NINGUNO
Descripción del Cargo	INSTITUCIONAL LOCAL
Otro Cargo	
Lema / Versión	MOVIMIENTO CIUDADANO

Entidad	NAYARIT
Municipio	LA YESCA
Colonia	PUENTE CAMOTLAN
Calle	SN
Número	SN
Entre calle	A UN LADO PORTÓN ROJO
Y Calle	LADO CASA LILA
C.P.	63590
Referencia	ÚLTIMA CUADRA DE LOCALIDAD DE PUENTE CAMOTLAN
Distritos Federales	
Distritos Locales	DISTRITO III

Observaciones ÚLTIMA CALLE

Tamaño Ancho: 2 metros, alto: 3 metros



Tipo Anuncio MUROS



Sistema Integral de Monitoreo de Espectaculares

Reporte de recorrido

Usuario oscar.barragan Fecha Encuesta: 4/6/2017 11:47:00 AM

Id Encuesta: 127737 - Ticket:55077 - Estatus: Autorizado

Período Electoral	CAMPAÑA
Ámbito	Local
Partido Político	PARTIDO REVOLUCIONARIO INSTITUCIONAL
Otro Partido	
Nombre Candidato	NINGUNO
Descripción del Cargo	INSTITUCIONAL LOCAL
Otro Cargo	
Lema / Versión	SOMOS PRI

Entidad	NAYARIT
Municipio	LA YESCA
Colonia	PUENTE CAMOTLAN
Calle	MATAMOROS
Número	38
Entre calle	SN
Y Calle	ENFRENTE 2 MURO
C.P.	63590
Referencia	2 MUROS
Distritos Federales	
Distritos Locales	DISTRITO III

Observaciones 2 MUROS MISMA CALLE

Tamaño Ancho: 3 metros, alto: 3 metros

Tipo Anuncio MUROS



Sistema Integral de Monitoreo de Espectaculares
Reporte de recorrido

Usuario oscar.barragan Fecha Encuesta: 4/6/2017 11:51:32 AM

Id Encuesta: 127738 - Ticket:55077 - Estatus: Autorizado

Período Electoral	CAMPAÑA
Ámbito	Local
Partido Político	MORENA
Otro Partido	
Nombre Candidato	NINGUNO
Descripción del Cargo	INSTITUCIONAL LOCAL
Otro Cargo	
Lema / Versión	LA YESCA ES MORENA

Entidad	NAYARIT
Municipio	LA YESCA
Colonia	PUENTE CAMOTLAN
Calle	MATAMOROS
Número	SN
Entre calle	ESQUINA COMPOSTELA
Y Calle	ESQUINA
C.P.	63590
Referencia	ESQUINA S 2 MUROS
Distritos Federales	
Distritos Locales	DISTRITO III

Observaciones 2 MUROS EN ESQUINA

Tamaño Ancho: 5 metros, alto: 1.5 metros

Tipo Anuncio MUROS


Sistema Integral de Monitoreo de Espectaculares

Reporte de recorrido

Usuario oscar.barragan Fecha Encuesta: 4/6/2017 11:57:03 AM

Id Encuesta: 127739 - Ticket:55077 - Estatus: Autorizado

Período Electoral	CAMPAÑA
Ámbito	Local
Partido Político	MORENA
Otro Partido	
Nombre Candidato	NINGUNO
Descripción del Cargo	INSTITUCIONAL LOCAL
Otro Cargo	
Lema / Versión	LA YESCA ES MORENA

Entidad	NAYARIT
Municipio	LA YESCA
Colonia	PUENTE CAMOTLAN
Calle	COMPOSTELA
Número	SN
Entre calle	SN
Y Calle	ESQUINAS
C.P.	63590
Referencia	CASA BLANCA ESQUINA COMPOSTELA
Distritos Federales	
Distritos Locales	DISTRITO III

Observaciones 2 MUROS

Tamaño Ancho: 2 metros, alto: 3 metros

Tipo Anuncio MUROS



Sistema Integral de Monitoreo de Espectaculares

Reporte de recorrido

Usuario oscar.barragan Fecha Encuesta: 4/6/2017 11:59:53 AM

Id Encuesta: 127740 - Ticket:55077 - Estatus: Autorizado

Período Electoral	CAMPAÑA
Ámbito	Local
Partido Político	PARTIDO REVOLUCIONARIO INSTITUCIONAL
Otro Partido	
Nombre Candidato	NINGUNO
Descripción del Cargo	INSTITUCIONAL LOCAL
Otro Cargo	
Lema / Versión	SOMOS PRI

Entidad	NAYARIT
Municipio	LA YESCA
Colonia	PUENTE CAMOTLAN
Calle	COMPOSTELA
Número	SN
Entre calle	ROSA BLANCA
Y Calle	SN
C.P.	63590
Referencia	2 MUROS OTRO SIGUIENTE CUADRA ESQUINA
Distritos Federales	
Distritos Locales	DISTRITO III

Observaciones 2 MUROS I

Tamaño Ancho: 3 metros, alto: 5 metros

Tipo Anuncio MUROS



Sistema Integral de Monitoreo de Espectaculares

Reporte de recorrido

Usuario oscar.barragan Fecha Encuesta: 4/6/2017 12:07:15 PM

Id Encuesta: 127741 - Ticket:55077 - Estatus: Autorizado

Período Electoral	CAMPAÑA
Ámbito	Local
Partido Político	MORENA
Otro Partido	
Nombre Candidato	NINGUNO
Descripción del Cargo	INSTITUCIONAL LOCAL
Otro Cargo	
Lema / Versión	LA YESCA ES MORENA

Entidad	NAYARIT
Municipio	LA YESCA
Colonia	PUENTE CAMOTLAN
Calle	ENFRENTE LIENZO CHARRO
Número	SN
Entre calle	PORTON AZUL
Y Calle	SN
C.P.	63590
Referencia	FRENTE LIENZO CHARRO
Distritos Federales	
Distritos Locales	DISTRITO III

Observaciones FRENTE LIENZO

Tamaño Ancho: 1.5 metros, alto: 3 metros

Tipo Anuncio MUROS



Sistema Integral de Monitoreo de Espectaculares

Reporte de recorrido

Usuario oscar.barragan Fecha Encuesta: 4/7/2017 8:33:49 AM

Id Encuesta: 127742 - Ticket:55077 - Estatus:Autorizado

Período Electoral	CAMPAÑA
Ámbito	Local
Partido Político	PARTIDO REVOLUCIONARIO INSTITUCIONAL
Otro Partido	
Nombre Candidato	NINGUNO
Descripción del Cargo	INSTITUCIONAL LOCAL
Otro Cargo	
Lema / Versión	SOMOS PRI

Entidad	NAYARIT
Municipio	LA YESCA
Colonia	LA YESCA
Calle	BENITO JUÁREZ
Número	SN
Entre calle	SN
Y Calle	SN
C.P.	63580
Referencia	ENFRENTE SECRETARIA SALUD
Distritos Federales	
Distritos Locales	DISTRITO III

Observaciones ENFRENTE CENTRO SALUD

Tamaño Ancho: 4 metros, alto: 2 metros

Tipo Anuncio MUROS



Sistema Integral de Monitoreo de Espectaculares

Reporte de recorrido

Usuario oscar.barragan Fecha Encuesta: 4/7/2017 8:40:15 AM

Id Encuesta: 127743 - Ticket:55077 - Estatus:Autorizado

Período Electoral	CAMPAÑA
Ámbito	Local
Partido Político	PARTIDO REVOLUCIONARIO INSTITUCIONAL
Otro Partido	
Nombre Candidato	NINGUNO
Descripción del Cargo	INSTITUCIONAL LOCAL
Otro Cargo	
Lema / Versión	SOMOS PRI


Entidad	NAYARIT
Municipio	LA YESCA
Colonia	LA YESCA
Calle	ESQUINA DE LA IGLESIA
Número	SN
Entre calle	SN
Y Calle	SN
C.P.	63580
Referencia	EN ESQUINA IZQUIERDA DE LA IGLESIA DE LA CABECERA MUNICIPAL DE LA YESCA
Distritos Federales	
Distritos Locales	DISTRITO III

Observaciones A UN LADO IGLESIA EN LA ESQUINA

Tamaño Ancho: 2 metros, alto: 1 metros



Tipo Anuncio MUROS



Sistema Integral de Monitoreo de Espectaculares

Reporte de recorrido

Usuario oscar.barragan Fecha Encuesta: 4/7/2017 9:55:10 AM

Id Encuesta: 127744 - Ticket:55077 - Estatus:Autorizado

Período Electoral	CAMPAÑA
Ámbito	Local
Partido Político	PARTIDO REVOLUCIONARIO INSTITUCIONAL
Otro Partido	
Nombre Candidato	NINGUNO
Descripción del Cargo	INSTITUCIONAL LOCAL
Otro Cargo	
Lema / Versión	SOMOS PRI

Entidad	NAYARIT
Municipio	LA YESCA
Colonia	LA YESCA
Calle	FRANCISCO VILLA
Número	SN
Entre calle	ESQUINA TIENDA
Y Calle	ENFRENTE ESCUELA PRIMARIA
C.P.	63580
Referencia	FRENTE CANCHAS BASKET
Distritos Federales	
Distritos Locales	DISTRITO III

Observaciones ESQUINA TIENDA ABARROTES

Tamaño Ancho: 2 metros, alto: 1 metros

Tipo Anuncio MUROS



Sistema Integral de Monitoreo de Espectaculares

Reporte de recorrido

Usuario leandro.flores Fecha Encuesta: 4/7/2017 11:22:26 AM

Id Encuesta: 127759 - Ticket:55082 - Estatus:Autorizado

Período Electoral	CAMPAÑA
Ámbito	Local
Partido Político	MOVIMIENTO CIUDADANO
Otro Partido	
Nombre Candidato	RAUL JOSÉ MEJIA GONZALEZ
Descripción del Cargo	GOBERNADOR
Otro Cargo	
Lema / Versión	RAUL MEJIA MOVIMIENTO CIUDADANO

Entidad	NAYARIT
Municipio	TEPIC
Colonia	CENTRO
Calle	AV MÉXICO
Número	27 NORTE
Entre calle	MORELOS
Y Calle	ALLENDE
C.P.	63000
Referencia	FRENTE AL CONGRESO
Distritos Federales	
Distritos Locales	DISTRITO II

Observaciones NINGUNA

Tamaño Ancho: 10 metros, alto: 1 metros

Tipo Anuncio MANTAS



Sistema Integral de Monitoreo de Espectaculares

Reporte de recorrido

Usuario leandro.flores Fecha Encuesta: 4/7/2017 11:32:09 AM

Id Encuesta: 127761 - Ticket:55082 - Estatus: Autorizado


Período Electoral	CAMPAÑA
Ámbito	Local
Partido Político	COALICIÓN PAN-PRD-PT
Otro Partido	
Nombre Candidato	ANTONIO HECHEVARRIA GARCIA
Descripción del Cargo	GOBERNADOR
Otro Cargo	
Lema / Versión	NUEVO TIEMPO PARA NAYARIT
Observaciones	NINGUNA

Entidad	NAYARIT
Municipio	TEPIC
Colonia	MOLOLOA
Calle	AV. MEXICO
Número	SIN NUMERO
Entre calle	PROYECTO
Y Calle	CONSTITUCION
C.P.	63000
Referencia	ENCIMA DE PINTURAS COMEX
Distritos Federales	
Distritos Locales	DISTRITO II

Tamaño Ancho: 9 metros, alto: 6 metros



Tipo Anuncio PANORÁMICOS



Sistema Integral de Monitoreo de Espectaculares
Reporte de recorrido

Usuario leandro.flores Fecha Encuesta: 4/7/2017 11:57:23 AM

Id Encuesta: 127767 - Ticket:55082 - Estatus:Autorizado

Período Electoral	CAMPAÑA
Ámbito	Local
Partido Político	COALICIÓN PRI-PVEM-NUAL
Otro Partido	
Nombre Candidato	MANUEL HUMBERTO COTA JIMÉNEZ
Descripción del Cargo	GOBERNADOR
Otro Cargo	
Lema / Versión	NAYARIT EXIGE RESULTADOS

Entidad	NAYARIT
Municipio	TEPIC
Colonia	JARDINES DEL VALLE
Calle	AV. ZAPOPAN
Número	SIN NUMERO
Entre calle	ART. 1
Y Calle	SIN NOMBRE
C.P.	63000
Referencia	FRENTE A ESCUELA PRIMARIA
Distritos Federales	
Distritos Locales	DISTRITO II

Observaciones NINGUNA

Tamaño Ancho: 30 metros, alto: 2.5 metros

Tipo Anuncio PANORÁMICOS


Sistema Integral de Monitoreo de Espectaculares

Reporte de recorrido

Usuario leandro.flores Fecha Encuesta: 4/7/2017 11:59:21 AM

Id Encuesta: 127768 - Ticket:55082 - Estatus: Autorizado

Período Electoral	CAMPAÑA
Ámbito	Local
Partido Político	MOVIMIENTO CIUDADANO
Otro Partido	
Nombre Candidato	RAUL JOSE MEJIA GONZÁLEZ
Descripción del Cargo	GOBERNADOR
Otro Cargo	
Lema / Versión	DESPIERTA NAYARIT

Entidad	NAYARIT
Municipio	TEPIC
Colonia	JARDINEZ DEL VALLE
Calle	AV. ZAPOPAN
Número	SIN NUMERO
Entre calle	ART. 1
Y Calle	SIN NOMBRE
C.P.	63000
Referencia	ENFRENTE DE ESCUELA PRIMARIA ARISTOTELES
Distritos Federales	
Distritos Locales	DISTRITO II

Observaciones NINGUNA

Tamaño Ancho: 7 metros, alto: 5 metros

Tipo Anuncio PANORÁMICOS



Sistema Integral de Monitoreo de Espectaculares

Reporte de recorrido

Usuario leandro.flores Fecha Encuesta: 4/7/2017 12:01:36 PM

Id Encuesta: 127773 - Ticket:55084 - Estatus:Autorizado

Período Electoral	CAMPAÑA
Ámbito	Local
Partido Político	MOVIMIENTO CIUDADANO
Otro Partido	
Nombre Candidato	NINGUNO
Descripción del Cargo	INSTITUCIONAL LOCAL
Otro Cargo	
Lema / Versión	ARTO DE PAN Y CIRCO

Entidad	NAYARIT
Municipio	TEPIC
Colonia	JARDINEZ DEL VALLE
Calle	AV. ZAPOPAN
Número	SIN NUMERO
Entre calle	ART. 1
Y Calle	SIN NOMBRE
C.P.	63000
Referencia	ENFRENTE DE ESCUELA PRIMARIA
Distritos Federales	
Distritos Locales	DISTRITO II

Observaciones NINGUNA

Tamaño Ancho: 7 metros, alto: 5 metros

Tipo Anuncio PANORÁMICOS



Sistema Integral de Monitoreo de Espectaculares

Reporte de recorrido

Usuario leandro.flores Fecha Encuesta: 4/7/2017 12:23:33 PM

Id Encuesta: 127777 - Ticket:55084 - Estatus:Autorizado

Período Electoral	CAMPAÑA
Ámbito	Local
Partido Político	COALICIÓN PRI-PVEM-NUAL
Otro Partido	
Nombre Candidato	MANUEL HUMBERTO COTA JIMÉNEZ
Descripción del Cargo	GOBERNADOR
Otro Cargo	
Lema / Versión	NAYARIT EXIGE RESULTADOS ESI COMPROMISO

Entidad	NAYARIT
Municipio	TEPIC
Colonia	EL PARAISO
Calle	CARRETERA TEPIC BELLAVISTA
Número	SN
Entre calle	ALMENDRAS
Y Calle	MELOCOTÓN
C.P.	63038
Referencia	PARED DE LOCALES FRENTE AL CERRO SALIDA A BELLAVISTA
Distritos Federales	
Distritos Locales	DISTRITO II

Observaciones NINGUNA

Tamaño Ancho: 20 metros, alto: 3 metros

Tipo Anuncio MUROS



Sistema Integral de Monitoreo de Espectaculares

Reporte de recorrido

Usuario leandro.flores Fecha Encuesta: 4/7/2017 12:38:44 PM

Id Encuesta: 127778 - Ticket:55084 - Estatus: Autorizado

Período Electoral	CAMPAÑA
Ámbito	Local
Partido Político	COALICIÓN PAN-PRD-PT
Otro Partido	
Nombre Candidato	ANTONIO ECHEVARRIA GARCIA
Descripción del Cargo	GOBERNADOR
Otro Cargo	
Lema / Versión	UN TIEMPO NUEVO PARA NAYARIT

Entidad	NAYARIT
Municipio	TEPIC
Colonia	MOLOLOA
Calle	AV. MEXICO
Número	SIN NOMBRE
Entre calle	VICTORIA
Y Calle	PROYECTO
C.P.	63000
Referencia	ENCIMA DE PINTURAS COMEX
Distritos Federales	
Distritos Locales	DISTRITO II

Observaciones NINGUNA

Tamaño Ancho: 12 metros, alto: 3 metros



Tipo Anuncio PANORÁMICOS



Sistema Integral de Monitoreo de Espectaculares
Reporte de recorrido

Usuario leandro.flores Fecha Encuesta: 4/7/2017 12:55:39 PM

Id Encuesta: 127782 - Ticket:55084 - Estatus:Autorizado

Período Electoral	CAMPAÑA
Ámbito	Local
Partido Político	COALICIÓN PRI-PVEM-NUAL
Otro Partido	
Nombre Candidato	MANUEL HUMBERTO COTA JIMENEZ
Descripción del Cargo	GOBERNADOR
Otro Cargo	
Lema / Versión	NAYARIT EXIGE RESULTADOS

Entidad	NAYARIT
Municipio	TEPIC
Colonia	ACAYAPAN
Calle	VICTORIA
Número	SIN NUMERO
Entre calle	LIBERTAD
Y Calle	AQUILES SERDAN
C.P.	63020
Referencia	NINGUNA
Distritos Federales	
Distritos Locales	DISTRITO II

Observaciones	NINGUNA
----------------------	---------

Tamaño	Ancho: 50 metros, alto: 4 metros
---------------	----------------------------------



Tipo Anuncio	MUROS
---------------------	-------



Sistema Integral de Monitoreo de Espectaculares

Reporte de recorrido

Usuario leandro.flores Fecha Encuesta: 4/7/2017 1:48:22 PM

Id Encuesta: 127795 - Ticket:55093 - Estatus:Autorizado

Período Electoral	CAMPAÑA
Ámbito	Local
Partido Político	MORENA
Otro Partido	
Nombre Candidato	NINGUNO
Descripción del Cargo	INSTITUCIONAL LOCAL
Otro Cargo	
Lema / Versión	TEPIC ES MORENA

Entidad	NAYARIT
Municipio	TEPIC
Colonia	RODEO
Calle	PROLONGACION JOSÉ MARIA MORELOS
Número	SN
Entre calle	2
Y Calle	3
C.P.	63060
Referencia	FRENTE A LA FARMACIA Y CONSULTORIO LEOPOLDO CALDERON
Distritos Federales	
Distritos Locales	DISTRITO II

Observaciones NINGUNA

Tamaño Ancho: 6 metros, alto: 3 metros

Tipo Anuncio MUROS



Sistema Integral de Monitoreo de Espectaculares

Reporte de recorrido

Usuario leandro.flores Fecha Encuesta: 4/7/2017 1:58:48 PM

Id Encuesta: 127796 - Ticket:55093 - Estatus: Autorizado

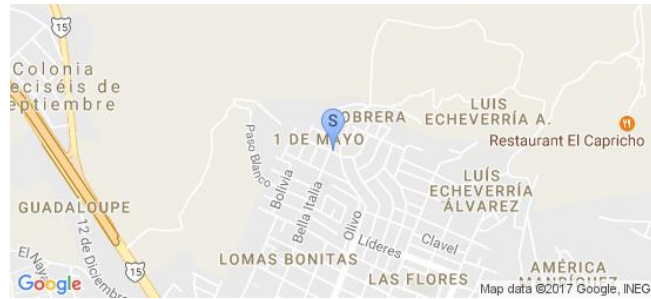
Período Electoral	CAMPAÑA
Ámbito	Local
Partido Político	MORENA
Otro Partido	
Nombre Candidato	NINGUNO
Descripción del Cargo	INSTITUCIONAL LOCAL
Otro Cargo	
Lema / Versión	TEPIC ES MORENA

Entidad	NAYARIT
Municipio	TEPIC
Colonia	PRIMERO DE MAYO
Calle	16 DE SEPTIEMBRE
Número	SN
Entre calle	ALASKA
Y Calle	BELLA ITALIA
C.P.	63069
Referencia	CONTRA ESQUINA DE UN DEPOSITO CORONA
Distritos Federales	
Distritos Locales	DISTRITO II

Observaciones NINGUNA

Tamaño Ancho: 6.5 metros, alto: 2 metros

Tipo Anuncio MUROS



Sistema Integral de Monitoreo de Espectaculares

Reporte de recorrido

Usuario leandro.flores Fecha Encuesta: 4/7/2017 2:05:07 PM

Id Encuesta: 127797 - Ticket:55093 - Estatus:Autorizado

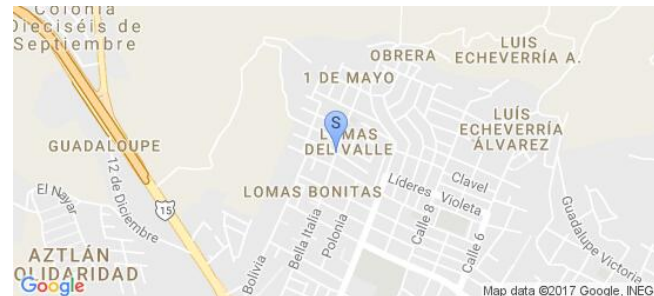
Período Electoral	CAMPAÑA
Ámbito	Local
Partido Político	MORENA
Otro Partido	
Nombre Candidato	NINGUNO
Descripción del Cargo	INSTITUCIONAL LOCAL
Otro Cargo	
Lema / Versión	TEPIC ES MORENA

Entidad	NAYARIT
Municipio	TEPIC
Colonia	LOMAS DEL VALLE
Calle	BELLA ITALIA
Número	SN
Entre calle	PRIVADA PERU
Y Calle	ESQUINA
C.P.	63066
Referencia	FRENTE A LA TIENDA DE ABARROTOS OBED
Distritos Federales	
Distritos Locales	DISTRITO II

Observaciones NINGUNA

Tamaño Ancho: 8 metros, alto: 2.5 metros

Tipo Anuncio MUROS



Sistema Integral de Monitoreo de Espectaculares

Reporte de recorrido

Usuario leandro.flores Fecha Encuesta: 4/7/2017 2:24:45 PM

Id Encuesta: 127798 - Ticket:55093 - Estatus: Autorizado

Período Electoral	CAMPAÑA
Ámbito	Local
Partido Político	MOVIMIENTO CIUDADANO
Otro Partido	
Nombre Candidato	RAUL JOSE MEJIA GONZÁLEZ
Descripción del Cargo	GOBERNADOR
Otro Cargo	
Lema / Versión	DESPIERTA NAYARIT

Entidad	NAYARIT
Municipio	TEPIC
Colonia	CENTRO
Calle	PUEBLA
Número	SIN NÚMERO
Entre calle	CALZADA DE LA CRUZ
Y Calle	PASEO DE LA LOMA
C.P.	63000
Referencia	ENFRENTE DE LA HERMANA AGUA
Distritos Federales	
Distritos Locales	DISTRITO II

Observaciones NINGUNA

Tamaño Ancho: 6 metros, alto: 3 metros

Tipo Anuncio PANORÁMICOS



Sistema Integral de Monitoreo de Espectaculares
Reporte de recorrido

Usuario leandro.flores Fecha Encuesta: 4/7/2017 2:29:15 PM

Id Encuesta: 127799 - Ticket:55093 - Estatus: Autorizado

Período Electoral	CAMPAÑA
Ámbito	Local
Partido Político	COALICIÓN PAN-PRD-PT
Otro Partido	
Nombre Candidato	ANTONIO ECHEVARRIA GARCIA
Descripción del Cargo	GOBERNADOR
Otro Cargo	
Lema / Versión	UN NUEVO TIEMPO PARA NAYARIT

Entidad	NAYARIT
Municipio	TEPIC
Colonia	CENTRO
Calle	CALZADA DE LA CRUZ
Número	SIN NUMERO
Entre calle	DR MARTINEZ
Y Calle	PASEO DE LA LOMA
C.P.	63000
Referencia	ENFRENTA DE EL MONUMENTO A LA HERMANA AGUA
Distritos Federales	
Distritos Locales	DISTRITO II

Observaciones NINGUNA

Tamaño Ancho: 12 metros, alto: 3 metros

Tipo Anuncio PANORÁMICOS


Sistema Integral de Monitoreo de Espectaculares

Reporte de recorrido

Usuario leandro.flores Fecha Encuesta: 4/7/2017 2:31:46 PM

Id Encuesta: 127800 - Ticket:55093 - Estatus: Autorizado


Período Electoral	CAMPAÑA
Ámbito	Local
Partido Político	COALICIÓN PAN-PRD-PT
Otro Partido	
Nombre Candidato	ANTONIO ECHEVARRÍA GARCIA
Descripción del Cargo	GOBERNADOR
Otro Cargo	
Lema / Versión	UN NUEVO TIEMPO PARA NAYARIT

Entidad	NAYARIT
Municipio	TEPIC
Colonia	CENTRO
Calle	PASEO DE LA CRUZ
Número	SIN NUMERO
Entre calle	DR MARTÍNEZ
Y Calle	AV. MEXICO NTE
C.P.	63000
Referencia	SOBRE LA FARMACIA DEL AHORRO
Distritos Federales	
Distritos Locales	DISTRITO II

Observaciones NINGUNA

Tamaño Ancho: 10 metros, alto: 4 metros

Tipo Anuncio PANORÁMICOS



Sistema Integral de Monitoreo de Espectaculares

Reporte de recorrido

Usuario leandro.flores Fecha Encuesta: 4/7/2017 2:36:29 PM

Id Encuesta: 127801 - Ticket:55093 - Estatus: Autorizado

Período Electoral	CAMPAÑA
Ámbito	Local
Partido Político	COALICIÓN PAN-PRD-PT
Otro Partido	
Nombre Candidato	ANTONIO ECHEVARRIA GARCIA
Descripción del Cargo	GOBERNADOR
Otro Cargo	
Lema / Versión	UN TIEMPO NUEVO PARA NAYARIT

Entidad	NAYARIT
Municipio	TEPIC
Colonia	CENTRO
Calle	CALZADA DE LA CRUZ
Número	SIN NÚMERO
Entre calle	DR MARTINEZ
Y Calle	SIN NOMBRE
C.P.	63000
Referencia	SOBRE LA FARMACIA DEL AHORRO
Distritos Federales	
Distritos Locales	DISTRITO II

Observaciones NINGUNA

Tamaño Ancho: 7 metros, alto: 4 metros

Tipo Anuncio PANORÁMICOS



Sistema Integral de Monitoreo de Espectaculares

Reporte de recorrido

Usuario leandro.flores Fecha Encuesta: 4/7/2017 2:54:57 PM

Id Encuesta: 127803 - Ticket:55094 - Estatus:Autorizado

Período Electoral	CAMPAÑA
Ámbito	Local
Partido Político	COALICIÓN PRI-PVEM-NUAL
Otro Partido	
Nombre Candidato	MANUEL HUMBERTO COTA JIMÉNEZ
Descripción del Cargo	GOBERNADOR
Otro Cargo	
Lema / Versión	NAYARIT EXIGE RESULTADOS

Entidad	NAYARIT
Municipio	TEPIC
Colonia	GOBERNADORES
Calle	EMILIO MANUEL GONZÁLES
Número	SIN NUMERO
Entre calle	FERROCARRIL
Y Calle	JULIAN GASCON MERCADO
C.P.	63125
Referencia	EN LAS VIAS DEL TREN
Distritos Federales	
Distritos Locales	DISTRITO II

Observaciones NINGUNA

Tamaño Ancho: 9 metros, alto: 9 metros

Tipo Anuncio PANORÁMICOS



Sistema Integral de Monitoreo de Espectaculares

Reporte de recorrido

Usuario leandro.flores Fecha Encuesta: 4/7/2017 2:59:08 PM

Id Encuesta: 127804 - Ticket:55094 - Estatus: Autorizado

Período Electoral	CAMPAÑA
Ámbito	Local
Partido Político	COALICIÓN PRI-PVEM-NUAL
Otro Partido	
Nombre Candidato	MANUEL HUMBERTO COTA JIMENEZ
Descripción del Cargo	GOBERNADOR
Otro Cargo	
Lema / Versión	NAYARIT


Entidad	NAYARIT
Municipio	TEPIC
Colonia	GOBERNADORES
Calle	EMILIO MANURL GONZALES
Número	SIN NUMERO
Entre calle	FERROCARRIL
Y Calle	JULIAN GASCON MERCADO
C.P.	63125
Referencia	SOBRE LAS VIAS DEL TREN
Distritos Federales	
Distritos Locales	DISTRITO II

Observaciones

Tamaño Ancho: 12 metros, alto: 7 metros



Tipo Anuncio PANORÁMICOS



Sistema Integral de Monitoreo de Espectaculares

Reporte de recorrido

Usuario leandro.flores Fecha Encuesta: 4/7/2017 3:02:30 PM

Id Encuesta: 127805 - Ticket:55094 - Estatus: Autorizado

Período Electoral	CAMPAÑA
Ámbito	Local
Partido Político	MOVIMIENTO CIUDADANO
Otro Partido	
Nombre Candidato	RAUL JOSE MEJIA GONZÁLEZ
Descripción del Cargo	GOBERNADOR
Otro Cargo	
Lema / Versión	DESPIERTA NAYARIT

Entidad	NAYARIT
Municipio	TEPIC
Colonia	GOBERNADORES
Calle	EMILIO MANUEL GONZALES
Número	SIN NUMERO
Entre calle	FERROCARRIL
Y Calle	JOSE LIMON
C.P.	63125
Referencia	SOBRE LAS VIAS DEL TREN
Distritos Federales	
Distritos Locales	DISTRITO II

Observaciones NINGÚNA

Tamaño Ancho: 12 metros, alto: 9 metros

Tipo Anuncio PANORÁMICOS



Sistema Integral de Monitoreo de Espectaculares

Reporte de recorrido

Usuario leandro.flores Fecha Encuesta: 4/7/2017 3:05:52 PM

Id Encuesta: 127806 - Ticket:55094 - Estatus:Autorizado

Período Electoral	CAMPAÑA
Ámbito	Local
Partido Político	COALICIÓN PRI-PVEM-NUAL
Otro Partido	
Nombre Candidato	MANUEL HUMBERTO COTA JIMÉNEZ
Descripción del Cargo	GOBERNADOR
Otro Cargo	
Lema / Versión	NAYARIT EXIGE RESULTADOS ESI COMPROMISO

Entidad	NAYARIT
Municipio	TEPIC
Colonia	GOBERNADORES
Calle	BLVD GOBERNADPRES
Número	SN
Entre calle	LUIS CASTILLO LEDON
Y Calle	FRANCISCO PARRA
C.P.	63175
Referencia	CONTRA ESQUINA FARMACIA GUADALAJARA
Distritos Federales	
Distritos Locales	DISTRITO II

Observaciones NINGUNA

Tamaño Ancho: 18 metros, alto: 2.5 metros

Tipo Anuncio MUROS



Sistema Integral de Monitoreo de Espectaculares

Reporte de recorrido

Usuario leandro.flores Fecha Encuesta: 4/7/2017 3:27:34 PM

Id Encuesta: 127810 - Ticket:55094 - Estatus:Autorizado

Período Electoral	CAMPAÑA
Ámbito	Local
Partido Político	MORENA
Otro Partido	
Nombre Candidato	NINGUNO
Descripción del Cargo	INSTITUCIONAL LOCAL
Otro Cargo	
Lema / Versión	MORENA LA ESPERANZA DE MÉXICO

Entidad	NAYARIT
Municipio	TEPIC
Colonia	COMERCIANTES
Calle	JULIÁN GASCON MERCADO
Número	SN
Entre calle	PRIVADA
Y Calle	GRANADA
C.P.	63175
Referencia	FRENTE A TERRENO BALDIO
Distritos Federales	
Distritos Locales	DISTRITO II

Observaciones NINGUNA

Tamaño Ancho: 5 metros, alto: 2.5 metros

Tipo Anuncio MUROS



Sistema Integral de Monitoreo de Espectaculares

Reporte de recorrido

Usuario leandro.flores Fecha Encuesta: 4/7/2017 3:32:50 PM

Id Encuesta: 127811 - Ticket:55094 - Estatus: Autorizado

Período Electoral	CAMPAÑA
Ámbito	Local
Partido Político	MORENA
Otro Partido	
Nombre Candidato	NINGUNO
Descripción del Cargo	INSTITUCIONAL LOCAL
Otro Cargo	
Lema / Versión	MORENA LA ESPERANZA DE MEXICO

Entidad	NAYARIT
Municipio	TEPIC
Colonia	GOBERNADORES
Calle	JULIAN GASCON MERCADO
Número	SN
Entre calle	ESQUINA
Y Calle	GRANADA
C.P.	63175
Referencia	PRIVADA
Distritos Federales	
Distritos Locales	DISTRITO II

Observaciones NINGUNA

Tamaño Ancho: 3.5 metros, alto: 2.5 metros

Tipo Anuncio MUROS



Sistema Integral de Monitoreo de Espectaculares

Reporte de recorrido

Usuario leandro.flores Fecha Encuesta: 4/5/2017 4:16:52 PM

Id Encuesta: 127813 - Ticket:55095 - Estatus: Autorizado

Período Electoral	CAMPAÑA
Ámbito	Local
Partido Político	MOVIMIENTO CIUDADANO
Otro Partido	
Nombre Candidato	RAUL JOSE MEJIA GONZALEZ
Descripción del Cargo	GOBERNADOR
Otro Cargo	
Lema / Versión	RAUL MEJIA MOVIMIENTO CIUDADANO

Entidad	NAYARIT
Municipio	TECUALA
Colonia	CENTRO
Calle	LUIS DONALDO COLOSIO
Número	SN
Entre calle	JAVIER MINA
Y Calle	ESQUINA
C.P.	63455
Referencia	NEGOCIO DE RENTA TADEO A UNA CASA
Distritos Federales	
Distritos Locales	DISTRITO XVI

Observaciones NINGUNA

Tamaño Ancho: 10 metros, alto: 2 metros

Tipo Anuncio MUROS



Sistema Integral de Monitoreo de Espectaculares

Reporte de recorrido

Usuario leandro.flores Fecha Encuesta: 4/5/2017 4:28:18 PM

Id Encuesta: 127814 - Ticket:55095 - Estatus:Autorizado

Período Electoral	CAMPAÑA
Ámbito	Local
Partido Político	COALICIÓN PAN-PRD-PT
Otro Partido	
Nombre Candidato	ANTONIO ECHEVARRÍA GARCÍA
Descripción del Cargo	GOBERNADOR
Otro Cargo	
Lema / Versión	JUNTOS POR TI

Entidad	NAYARIT
Municipio	TECUALA
Colonia	CENTRO
Calle	IGNACIO ZARAGOZA
Número	SN
Entre calle	GUANAGUATO
Y Calle	GUADALAJARA
C.P.	63455
Referencia	FRENTE RESTAURANT DRAGON
Distritos Federales	
Distritos Locales	DISTRITO XVI

Observaciones

Tamaño Ancho: 8 metros, alto: 2 metros

Tipo Anuncio MUROS



Sistema Integral de Monitoreo de Espectaculares

Reporte de recorrido

Usuario leandro.flores Fecha Encuesta: 4/5/2017 4:35:58 PM

Id Encuesta: 127815 - Ticket:55095 - Estatus: Autorizado

Período Electoral	CAMPAÑA
Ámbito	Local
Partido Político	COALICIÓN PRI-PVEM-NUAL
Otro Partido	
Nombre Candidato	MANUEL HUMBERTO COTA JIMENEZ
Descripción del Cargo	GOBERNADOR
Otro Cargo	
Lema / Versión	SOMOS LA FORTALEZA

Entidad	NAYARIT
Municipio	TECUALA
Colonia	CENTRO
Calle	IGNACIO ZARAGOZA
Número	SN
Entre calle	GUANAGUATO
Y Calle	GUADALAJARA
C.P.	63455
Referencia	TELCEL
Distritos Federales	
Distritos Locales	DISTRITO XVI

Observaciones

Tamaño Ancho: 3 metros, alto: 2 metros



Tipo Anuncio PUBLICIDAD EN MEDIOS DE TRANSPORTE



Sistema Integral de Monitoreo de Espectaculares

Reporte de recorrido

Usuario leandro.flores Fecha Encuesta: 4/5/2017 4:46:49 PM

Id Encuesta: 127816 - Ticket:55095 - Estatus:Autorizado

Período Electoral	CAMPAÑA
Ámbito	Local
Partido Político	MOVIMIENTO CIUDADANO
Otro Partido	
Nombre Candidato	RAÚL JOSE MEJIA GONZALEZ
Descripción del Cargo	GOBERNADOR
Otro Cargo	
Lema / Versión	SIN LEMA

Entidad	NAYARIT
Municipio	TECUALA
Colonia	CENTRO
Calle	QUERETARO NTE
Número	SN
Entre calle	A ITURBIDE
Y Calle	IGNACIO ALLENDE
C.P.	63455
Referencia	COSTADO DE AQUA SPORT
Distritos Federales	
Distritos Locales	DISTRITO XVI

Observaciones

Tamaño Ancho: 12 metros, alto: 4 metros

Tipo Anuncio MUROS



Sistema Integral de Monitoreo de Espectaculares

Reporte de recorrido

Usuario leandro.flores Fecha Encuesta: 4/5/2017 4:56:20 PM

Id Encuesta: 127817 - Ticket:55095 - Estatus: Autorizado

Período Electoral	CAMPAÑA
Ámbito	Local
Partido Político	COALICIÓN PRI-PVEM-NUAL
Otro Partido	
Nombre Candidato	MANUEL HUMBERTO COTA JIMENEZ
Descripción del Cargo	GOBERNADOR
Otro Cargo	
Lema / Versión	NAYARIT EXIGE RESULTADOS

Entidad	NAYARIT
Municipio	TECUALA
Colonia	CENTRO
Calle	TECUALA
Número	SN
Entre calle	LUIS DONALDO COLOSIO
Y Calle	COLIMA NTE
C.P.	63455
Referencia	ENTRADA A TECUALA
Distritos Federales	
Distritos Locales	DISTRITO XVI

Observaciones

Tamaño Ancho: 9 metros, alto: 8 metros

Tipo Anuncio PANORÁMICOS



Sistema Integral de Monitoreo de Espectaculares

Reporte de recorrido

Usuario leandro.flores Fecha Encuesta: 4/5/2017 5:12:44 PM

Id Encuesta: 127818 - Ticket:55095 - Estatus:Autorizado

Período Electoral	CAMPAÑA
Ámbito	Local
Partido Político	COALICIÓN PRI-PVEM-NUAL
Otro Partido	
Nombre Candidato	MANUEL HUMBERTO COTA JIMÉNEZ
Descripción del Cargo	GOBERNADOR
Otro Cargo	
Lema / Versión	NAYARIT EXIGE RESULTADOS

Entidad	NAYARIT
Municipio	TECUALA
Colonia	CENTRO
Calle	TECUALA
Número	SN
Entre calle	LUIS DONALDO COLOSIO
Y Calle	COLIMA NORTE
C.P.	63455
Referencia	COSTADO DE LA JOHN DEERE
Distritos Federales	
Distritos Locales	DISTRITO XVI

Observaciones

Tamaño Ancho: 9 metros, alto: 8 metros

Tipo Anuncio PANORÁMICOS



Sistema Integral de Monitoreo de Espectaculares

Reporte de recorrido

Usuario leandro.flores Fecha Encuesta: 4/5/2017 5:19:50 PM

Id Encuesta: 127819 - Ticket:55095 - Estatus:Autorizado

Período Electoral	CAMPAÑA
Ámbito	Local
Partido Político	COALICIÓN PAN-PRD-PT
Otro Partido	
Nombre Candidato	ANTONIO ECHEVARRIA GARCIA
Descripción del Cargo	GOBERNADOR
Otro Cargo	
Lema / Versión	JUNTOS POR TI

Entidad	NAYARIT
Municipio	TECUALA
Colonia	CENTRO
Calle	CARRETERA MEXICO
Número	SN
Entre calle	INDEPENDENCIA
Y Calle	SIN NOMBRE
C.P.	63455
Referencia	ENTRADA A TECUALA
Distritos Federales	
Distritos Locales	DISTRITO XVI

Observaciones

Tamaño Ancho: 15 metros, alto: 2 metros

Tipo Anuncio MUROS



Sistema Integral de Monitoreo de Espectaculares

Reporte de recorrido

Usuario leandro.flores Fecha Encuesta: 4/5/2017 5:25:39 PM

Id Encuesta: 127820 - Ticket:55095 - Estatus: Autorizado

Período Electoral	CAMPAÑA
Ámbito	Local
Partido Político	COALICIÓN PAN-PRD-PT
Otro Partido	
Nombre Candidato	ANTONIO ECHEVARRÍA GARCÍA
Descripción del Cargo	GOBERNADOR
Otro Cargo	
Lema / Versión	JUNTOS POR TI

Entidad	NAYARIT
Municipio	TECUALA
Colonia	CENTRO
Calle	TECUALA ACAPONETA
Número	SN
Entre calle	CARRETERA EMILIANO ZAPATA
Y Calle	SN
C.P.	63455
Referencia	PARED ALIMENTOS TECUALA
Distritos Federales	
Distritos Locales	DISTRITO XVI

Observaciones

Tamaño Ancho: 20 metros, alto: 2 metros

Tipo Anuncio MUROS



Sistema Integral de Monitoreo de Espectaculares

Reporte de recorrido

Usuario oscar.barragan Fecha Encuesta: 4/7/2017 12:28:06 PM

Id Encuesta: 127823 - Ticket:55099 - Estatus:Autorizado

Período Electoral	CAMPAÑA
Ámbito	Local
Partido Político	COALICIÓN PRI-PVEM-NUAL
Otro Partido	
Nombre Candidato	MANUEL HUMBERTO COTA JIMÉNEZ
Descripción del Cargo	GOBERNADOR
Otro Cargo	
Lema / Versión	NAYARIT EXIGE RESULTADOS

Entidad	NAYARIT
Municipio	SAN PEDRO LAGUNILLAS
Colonia	SIN COLONIA
Calle	CARRETERA COMPOSTELA CHAPALILLA
Número	SIN NUM
Entre calle	ENTRONQUE
Y Calle	PUENTE
C.P.	63800
Referencia	ENTRADA SAN PEDRO LAGUNILLAS
Distritos Federales	
Distritos Locales	DISTRITO XIII

Observaciones

Tamaño Ancho: 8.5 metros, alto: 3.5 metros

Tipo Anuncio PANORÁMICOS



Sistema Integral de Monitoreo de Espectaculares

Reporte de recorrido

Usuario oscar.barragan Fecha Encuesta: 4/7/2017 12:42:42 PM

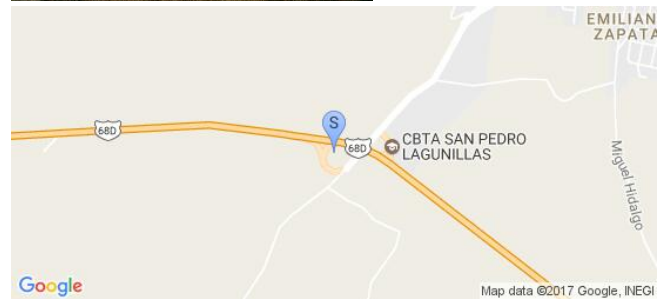
Id Encuesta: 127824 - Ticket:55099 - Estatus: Autorizado

Período Electoral	CAMPAÑA
Ámbito	Local
Partido Político	COALICIÓN PRI-PVEM-NUAL
Otro Partido	
Nombre Candidato	MANUEL HUMBERTO COTA JIMÉNEZ
Descripción del Cargo	GOBERNADOR
Otro Cargo	
Lema / Versión	NAYARIT EXIGE RESULTADOS
Observaciones	2 ANUNCIOS EN EL MISMA ESTRUCTURA

Entidad	NAYARIT
Municipio	SAN PEDRO LAGUNILLAS
Colonia	SIN COL
Calle	CARRETERA COMPOSTELA CHAPALILLA
Número	SIN NUM
Entre calle	ENTRONQUE
Y Calle	PUENTE SAN PEDRO
C.P.	63800
Referencia	ENTRADA SAN PEDRO LAGUNILLAS
Distritos Federales	
Distritos Locales	DISTRITO XIII

Tamaño Ancho: 8.5 metros, alto: 3.5 metros

Tipo Anuncio PANORÁMICOS



Sistema Integral de Monitoreo de Espectaculares

Reporte de recorrido

Usuario oscar.barragan Fecha Encuesta: 4/7/2017 12:51:44 PM

Id Encuesta: 127825 - Ticket:55099 - Estatus:Autorizado

Período Electoral	CAMPAÑA
Ámbito	Local
Partido Político	COALICIÓN PRI-PVEM-NUAL
Otro Partido	
Nombre Candidato	MANUEL HUMBERTO COTA JIMENEZ
Descripción del Cargo	GOBERNADOR
Otro Cargo	
Lema / Versión	NAYARIT EXIGE RESULTADOS

Entidad	NAYARIT
Municipio	SAN PEDRO LAGUNILLAS
Colonia	EMILIANO ZAPATA
Calle	TEREBINTOS
Número	SIN NUM
Entre calle	EVELIA GÓMEZ
Y Calle	CALLEJON SIN NOMBRE
C.P.	63800
Referencia	CAMPITO DE FUT BALL
Distritos Federales	
Distritos Locales	DISTRITO XIII

Observaciones

Tamaño Ancho: 9 metros, alto: 3 metros

Tipo Anuncio PANORÁMICOS



Sistema Integral de Monitoreo de Espectaculares
Reporte de recorrido

Usuario oscar.barragan Fecha Encuesta: 4/7/2017 2:26:32 PM

Id Encuesta: 127826 - Ticket:55099 - Estatus:Autorizado

Período Electoral	CAMPAÑA
Ámbito	Local
Partido Político	CANDIDATO INDEPENDIENTE
Otro Partido	
Nombre Candidato	VÍCTOR MANUEL CHÁVEZ VÁZQUEZ
Descripción del Cargo	GOBERNADOR
Otro Cargo	
Lema / Versión	SIN LEMA

Observaciones POBLADO CUASTECOMATE

Tamaño Ancho: 3 metros, alto: 2 metros


Entidad	NAYARIT
Municipio	SAN PEDRO LAGUNILLAS
Colonia	SIN NOMBRE
Calle	PRINCIPAL
Número	SIN NUM
Entre calle	SIN NOMBRE
Y Calle	SIN NOMBRE
C.P.	63800
Referencia	ESQ DE LA PLAZA
Distritos Federales	
Distritos Locales	DISTRITO XIII

Tipo Anuncio MUROS


Sistema Integral de Monitoreo de Espectaculares

Reporte de recorrido

Usuario oscar.barragan Fecha Encuesta: 4/7/2017 2:48:37 PM

Id Encuesta: 127827 - Ticket:55099 - Estatus:Autorizado

Período Electoral CAMPAÑA
Ámbito Local

Partido Político CANDIDATO INDEPENDIENTE
Otro Partido
Nombre Candidato VÍCTOR MANUEL CHÁVEZ VÁZQUEZ
Descripción del Cargo GOBERNADOR
Otro Cargo
Lema / Versión SIN LEMA

Observaciones A 100 MTS DE TORTILLERÍA HNOS MURILLO

Entidad NAYARIT
Municipio SAN PEDRO LAGUNILLAS
Colonia POBLADO AMADO NERVO
Calle CARRETERA AMADO NERVO
Número SIN NUM
Entre calle CONOCIDO
Y Calle CONOCIDO
C.P. 63810
Referencia ENTRADA AL POBLADO
Distritos Federales
Distritos Locales DISTRITO VIII

Tamaño Ancho: 2 metros, alto: 2 metros

Tipo Anuncio MUROS



Sistema Integral de Monitoreo de Espectaculares

Reporte de recorrido

Usuario oscar.barragan Fecha Encuesta: 4/7/2017 2:54:54 PM

Id Encuesta: 127828 - Ticket:55099 - Estatus:Autorizado

Período Electoral	CAMPAÑA
Ámbito	Local
Partido Político	CANDIDATO INDEPENDIENTE
Otro Partido	
Nombre Candidato	VÍCTOR MANUEL CHÁVEZ VÁZQUEZ
Descripción del Cargo	GOBERNADOR
Otro Cargo	
Lema / Versión	SIN LEMA

Entidad	NAYARIT
Municipio	SAN PEDRO LAGUNILLAS
Colonia	POBLADO AMADO NERVO
Calle	PRINCIPAL
Número	SIN NUM
Entre calle	CONOCIDO
Y Calle	CONOCIDO
C.P.	63810
Referencia	A 150 MTS TORTILLERÍA HNO MURILLO
Distritos Federales	
Distritos Locales	DISTRITO XIII

Observaciones

Tamaño Ancho: 2 metros, alto: 2 metros



Tipo Anuncio MUROS



Sistema Integral de Monitoreo de Espectaculares

Reporte de recorrido

Usuario oscar.barragan Fecha Encuesta: 4/7/2017 2:58:24 PM

Id Encuesta: 127829 - Ticket:55099 - Estatus: Autorizado


Período Electoral	CAMPAÑA
Ámbito	Local
Partido Político	CANDIDATO INDEPENDIENTE
Otro Partido	
Nombre Candidato	VÍCTOR MANUEL CHÁVEZ VÁZQUEZ
Descripción del Cargo	GOBERNADOR
Otro Cargo	
Lema / Versión	SIN LEMA

Entidad	NAYARIT
Municipio	SAN PEDRO LAGUNILLAS
Colonia	POBLADO AMADO NERVO
Calle	CARRETERA AMADO NERVO
Número	SIN NUM
Entre calle	CONOCIDO
Y Calle	CONOCIDO
C.P.	63810
Referencia	A 200 MTS DE TORTILLERÍA HNOS MURILLO
Distritos Federales	
Distritos Locales	DISTRITO XII

Observaciones

Tamaño Ancho: 2 metros, alto: 2 metros

Tipo Anuncio MUROS



Sistema Integral de Monitoreo de Espectaculares

Reporte de recorrido

Usuario david.ponce Fecha Encuesta: 4/7/2017 4:14:42 PM

Id Encuesta: 127838 - Ticket:55101 - Estatus: Autorizado

Período Electoral	CAMPAÑA
Ámbito	Local
Partido Político	COALICIÓN PRI-PVEM-NUAL
Otro Partido	
Nombre Candidato	MANUEL HUMBERTO COTA JIMENEZ
Descripción del Cargo	GOBERNADOR
Otro Cargo	
Lema / Versión	NAYARIT EXIGE RESULTADOS

Entidad	NAYARIT
Municipio	SANTA MARÍA DEL ORO
Colonia	CARR SAMAO TEPIC
Calle	ENTRONQUE PRESA EL CAJON
Número	SN
Entre calle	SIN CALLE
Y Calle	SIN CALLE
C.P.	63834
Referencia	ENTRADA PRESA EL CAJON
Distritos Federales	
Distritos Locales	DISTRITO XIV

Observaciones

Tamaño Ancho: 8 metros, alto: 3 metros

Tipo Anuncio PANORÁMICOS



Sistema Integral de Monitoreo de Espectaculares

Reporte de recorrido

Usuario david.ponce Fecha Encuesta: 4/7/2017 4:20:00 PM

Id Encuesta: 127839 - Ticket:55101 - Estatus: Autorizado

Período Electoral	CAMPAÑA
Ámbito	Local
Partido Político	COALICIÓN PRI-PVEM-NUAL
Otro Partido	
Nombre Candidato	MANUEL HUMBERTO COTA JIMÉNEZ
Descripción del Cargo	GOBERNADOR
Otro Cargo	
Lema / Versión	NAYARIT EXIGE RESULTADOS ES MI COMPROMISO

Entidad	NAYARIT
Municipio	SANTA MARÍA DEL ORO
Colonia	ENTRONQUE CON CAMINO P.H. CAJON
Calle	CARRETERA TEPIC SAMAO
Número	SN
Entre calle	SIN CALLE
Y Calle	SIN CALLE
C.P.	63834
Referencia	ENTRONQUE A P. H. EL CAJON
Distritos Federales	
Distritos Locales	DISTRITO XIV

Observaciones ENTRONQUE A PH EL CAJON

Tamaño Ancho: 8 metros, alto: 3 metros

Tipo Anuncio PANORÁMICOS



Sistema Integral de Monitoreo de Espectaculares

Reporte de recorrido

Usuario david.ponce Fecha Encuesta: 4/7/2017 4:27:21 PM

Id Encuesta: 127840 - Ticket:55101 - Estatus: Autorizado

Período Electoral	CAMPAÑA
Ámbito	Local
Partido Político	COALICIÓN PAN-PRD-PT
Otro Partido	
Nombre Candidato	NINGUNO
Descripción del Cargo	INSTITUCIONAL LOCAL
Otro Cargo	
Lema / Versión	SIGUE NAYARIT CONTIGO SE PUEDE

Entidad	NAYARIT
Municipio	SANTA MARÍA DEL ORO
Colonia	EJ EL LIMON
Calle	CARR SAMAO TEPIC. KM 4
Número	SN
Entre calle	S NOMBRE
Y Calle	SIN NOMBRE
C.P.	63834
Referencia	ENTRONQUE CARR EL LIMON
Distritos Federales	
Distritos Locales	DISTRITO XIV

Observaciones

Tamaño Ancho: 6 metros, alto: 3 metros

Tipo Anuncio PANORÁMICOS



Sistema Integral de Monitoreo de Espectaculares

Reporte de recorrido

Usuario david.ponce Fecha Encuesta: 4/7/2017 4:32:24 PM

Id Encuesta: 127841 - Ticket:55101 - Estatus:Autorizado

Período Electoral	CAMPAÑA
Ámbito	Local
Partido Político	COALICIÓN PAN-PRD-PT
Otro Partido	
Nombre Candidato	NINGUNO
Descripción del Cargo	INSTITUCIONAL LOCAL
Otro Cargo	
Lema / Versión	SIGUE NAYARIT CONTIGO SE PUEDE
Observaciones	CERCA DE ENTRONQUE CON CARRETERA EJIDO EL LIMON

Entidad	NAYARIT
Municipio	SANTA MARÍA DEL ORO
Colonia	EJIDO EL LIMON
Calle	CARRETERA SAMAO TEPIC
Número	SN
Entre calle	SIN CALLE
Y Calle	SIN NOMBRE
C.P.	63834
Referencia	ENTRONQUE CARRETERA EJIDO EL LIMON
Distritos Federales	
Distritos Locales	DISTRITO XIV

Tamaño Ancho: 6 metros, alto: 3 metros



Tipo Anuncio PANORÁMICOS



Sistema Integral de Monitoreo de Espectaculares

Reporte de recorrido

Usuario david.ponce Fecha Encuesta: 4/7/2017 4:39:01 PM

Id Encuesta: 127842 - Ticket:55101 - Estatus: Autorizado

Período Electoral	CAMPAÑA
Ámbito	Local
Partido Político	MOVIMIENTO CIUDADANO
Otro Partido	
Nombre Candidato	NINGUNO
Descripción del Cargo	INSTITUCIONAL LOCAL
Otro Cargo	
Lema / Versión	CANSADO DE LOS INEPTOS BIENVENIDO

Entidad	NAYARIT
Municipio	SANTA MARÍA DEL ORO
Colonia	CARR SAMAO TEPUIC LIBRE
Calle	SN
Número	SN
Entre calle	SN
Y Calle	SN
C.P.	63834
Referencia	ENTRONQUE CARR DE CUOTA TEPIC SAMAO
Distritos Federales	
Distritos Locales	DISTRITO XIV

Observaciones

Tamaño Ancho: 8 metros, alto: 3 metros

Tipo Anuncio PANORÁMICOS



Sistema Integral de Monitoreo de Espectaculares

Reporte de recorrido

Usuario david.ponce Fecha Encuesta: 4/7/2017 4:45:53 PM

Id Encuesta: 127843 - Ticket:55101 - Estatus:Autorizado

Período Electoral	CAMPAÑA
Ámbito	Local
Partido Político	COALICIÓN PRI-PVEM-NUAL
Otro Partido	
Nombre Candidato	MANUEL HUMBERTO COTA JIMENEZ
Descripción del Cargo	GOBERNADOR
Otro Cargo	
Lema / Versión	NAYARIT EXIGE RESULTADOS

Entidad	NAYARIT
Municipio	SANTA MARÍA DEL ORO
Colonia	ENTRADA CASETA DE PEAJE SAMOA TEPIC
Calle	CARR FED 15
Número	SN
Entre calle	SN
Y Calle	SN
C.P.	63834
Referencia	FRENTE CASETA PEAJE
Distritos Federales	
Distritos Locales	DISTRITO XIV

Observaciones

Tamaño Ancho: 6 metros, alto: 4 metros

Tipo Anuncio PANORÁMICOS



Sistema Integral de Monitoreo de Espectaculares

Reporte de recorrido

Usuario david.ponce Fecha Encuesta: 4/7/2017 4:49:24 PM

Id Encuesta: 127844 - Ticket:55101 - Estatus: Autorizado



Período Electoral	CAMPAÑA
Ámbito	Local
Partido Político	COALICIÓN PRI-PVEM-NUAL
Otro Partido	
Nombre Candidato	MANUEL HUMBERTO COTA JIMENEZ
Descripción del Cargo	GOBERNADOR
Otro Cargo	
Lema / Versión	NAYARIT EXIGE RESULTADOS

Entidad	NAYARIT
Municipio	SANTA MARÍA DEL ORO
Colonia	ENTRADA AUTOPISTA SAMAO TEPIC
Calle	SN
Número	SN
Entre calle	SN
Y Calle	SN
C.P.	63834
Referencia	FRENTE CASETA PEAJE
Distritos Federales	
Distritos Locales	DISTRITO XIV

Observaciones

Tamaño Ancho: 6 metros, alto: 4 metros

Tipo Anuncio PANORÁMICOS



Sistema Integral de Monitoreo de Espectaculares

Reporte de recorrido

Usuario david.ponce Fecha Encuesta: 4/7/2017 4:54:07 PM

Id Encuesta: 127845 - Ticket:55101 - Estatus: Autorizado

Período Electoral	CAMPAÑA
Ámbito	Local
Partido Político	COALICIÓN PAN-PRD-PT
Otro Partido	
Nombre Candidato	ANTONIO ECHEVARRÍA GARCIA
Descripción del Cargo	GOBERNADOR
Otro Cargo	
Lema / Versión	UN NUEVO TIEMPO PARA NAYARIT

Entidad	NAYARIT
Municipio	SANTA MARÍA DEL ORO
Colonia	CARRETERA FEDERAL 15
Calle	CARRETERA FEDERAL 15
Número	SN
Entre calle	SIN CALLE
Y Calle	SIN CALLE
C.P.	63834
Referencia	A 500 METROS DE CASETA DE COBRO SAMAO TEPIC GDL
Distritos Federales	
Distritos Locales	DISTRITO XIV

Observaciones EN CARRETERA FEDERAL 15 AUTOPISTA

Tamaño Ancho: 6 metros, alto: 4 metros

Tipo Anuncio PANORÁMICOS



Sistema Integral de Monitoreo de Espectaculares

Reporte de recorrido

Usuario pedro.torres Fecha Encuesta: 4/7/2017 1:26:21 PM

Id Encuesta: 127846 - Ticket:55102 - Estatus: Autorizado

Período Electoral	CAMPAÑA
Ámbito	Local
Partido Político	COALICIÓN PRI-PVEM-NUAL
Otro Partido	
Nombre Candidato	MANUEL HUMBERTO COTA JIMENEZ
Descripción del Cargo	GOBERNADOR
Otro Cargo	
Lema / Versión	NAYARIT EXIGE RESULTADOS

Entidad	NAYARIT
Municipio	ROSAMORADA
Colonia	SIN COLONIA
Calle	INSURGENTES
Número	SN
Entre calle	CARRETERA FEDERAL A MAZATLAN
Y Calle	SIN CALLE
C.P.	63630
Referencia	ENTRADA A ROSAMORADA
Distritos Federales	
Distritos Locales	DISTRITO II

Observaciones HAY DOS ESPECTACULARES DONDE MISMO

Tamaño Ancho: 9 metros, alto: 3 metros

Tipo Anuncio PANORÁMICOS



Sistema Integral de Monitoreo de Espectaculares

Reporte de recorrido

Usuario pedro.torres Fecha Encuesta: 4/7/2017 1:32:56 PM

Id Encuesta: 127847 - Ticket:55102 - Estatus:Autorizado

Período Electoral	CAMPAÑA
Ámbito	Local
Partido Político	COALICIÓN PRI-PVEM-NUAL
Otro Partido	
Nombre Candidato	MANUEL HUMBERTO COTA JIMENEZ
Descripción del Cargo	GOBERNADOR
Otro Cargo	
Lema / Versión	NAYARIT EXIGE RESULTADOS
Observaciones	HAY DOS ESPECTACULARES EN EL MISMO LUGAR

Entidad	NAYARIT
Municipio	ROSAMORADA
Colonia	SIN COLONIA
Calle	INSURGENTES
Número	SN
Entre calle	CARRETERA FEDERAL MAZATLAN
Y Calle	SIN CALLE
C.P.	63630
Referencia	ENTRADA A ROSAMORADA
Distritos Federales	
Distritos Locales	DISTRITO II

Tamaño Ancho: 9 metros, alto: 3 metros

Tipo Anuncio PANORÁMICOS



Sistema Integral de Monitoreo de Espectaculares

Reporte de recorrido

Usuario pedro.torres Fecha Encuesta: 4/7/2017 1:38:18 PM

Id Encuesta: 127848 - Ticket:55102 - Estatus: Autorizado

Período Electoral	CAMPAÑA
Ámbito	Local
Partido Político	COALICIÓN PAN-PRD-PT
Otro Partido	
Nombre Candidato	ANTONIO ECHEVARRIA GARCIA
Descripción del Cargo	GOBERNADOR
Otro Cargo	
Lema / Versión	UN NUEVO TIEMPO PARA TEPIC

Entidad	NAYARIT
Municipio	ROSAMORADA
Colonia	INSURGENTES
Calle	INSURGENTES
Número	SN
Entre calle	VENUSTIANO CARRANZA
Y Calle	CARRETERA FEDERAL A MAZATLAN
C.P.	63630
Referencia	FRENTE A ABARROTÉS
Distritos Federales	
Distritos Locales	DISTRITO II

Observaciones

Tamaño Ancho: 9 metros, alto: 8 metros

Tipo Anuncio PANORÁMICOS



Sistema Integral de Monitoreo de Espectaculares

Reporte de recorrido

Usuario pedro.torres Fecha Encuesta: 4/7/2017 1:44:41 PM

Id Encuesta: 127849 - Ticket:55102 - Estatus: Autorizado

Período Electoral	CAMPAÑA
Ámbito	Local
Partido Político	COALICIÓN PAN-PRD-PT
Otro Partido	
Nombre Candidato	ANTONIO ECHEVARRIA GARCIA
Descripción del Cargo	GOBERNADOR
Otro Cargo	
Lema / Versión	JUNTOS PORTI

Entidad	NAYARIT
Municipio	ROSAMORADA
Colonia	INSURGENTES
Calle	INSURGENTES
Número	SN
Entre calle	QUERETARO
Y Calle	FRANCISCO ZARCO
C.P.	63630
Referencia	FRENTE A MINISUPER ANTUAN
Distritos Federales	
Distritos Locales	DISTRITO II

Observaciones

Tamaño Ancho: 10 metros, alto: 2 metros

Tipo Anuncio MUROS



Sistema Integral de Monitoreo de Espectaculares

Reporte de recorrido

Usuario pedro.torres Fecha Encuesta: 4/7/2017 1:51:47 PM

Id Encuesta: 127850 - Ticket:55102 - Estatus:Autorizado

Período Electoral	CAMPAÑA
Ámbito	Local
Partido Político	COALICIÓN PAN-PRD-PT
Otro Partido	
Nombre Candidato	ANTONIO ECHEVARRIA GARCIA
Descripción del Cargo	GOBERNADOR
Otro Cargo	
Lema / Versión	JUNTOS POR TI

Entidad	NAYARIT
Municipio	ROSAMORADA
Colonia	CENTRO
Calle	JUAN ESCUTIA
Número	SN
Entre calle	JALISCO
Y Calle	PUEBLA
C.P.	63630
Referencia	FRENTE A LA CNC
Distritos Federales	
Distritos Locales	DISTRITO II

Observaciones

Tamaño Ancho: 4 metros, alto: 2 metros

Tipo Anuncio MUROS



Sistema Integral de Monitoreo de Espectaculares

Reporte de recorrido

Usuario pedro.torres Fecha Encuesta: 4/7/2017 1:57:55 PM

Id Encuesta: 127851 - Ticket:55102 - Estatus: Autorizado

Período Electoral	CAMPAÑA
Ámbito	Local
Partido Político	MORENA
Otro Partido	
Nombre Candidato	NINGUNO
Descripción del Cargo	INSTITUCIONAL LOCAL
Otro Cargo	
Lema / Versión	LA ESPERANZA DE MEXICO

Entidad	NAYARIT
Municipio	ROSAMORADA
Colonia	CENTRO
Calle	JUAN ESCUTIA
Número	SN
Entre calle	JOSE MARIA MERCADO
Y Calle	JUAREZ
C.P.	63630
Referencia	FRENTE A PREPARATORIA CUAUHEMOC
Distritos Federales	
Distritos Locales	DISTRITO II

Observaciones

Tamaño Ancho: 11 metros, alto: 2 metros

Tipo Anuncio MUROS



Sistema Integral de Monitoreo de Espectaculares

Reporte de recorrido

Usuario pedro.torres Fecha Encuesta: 4/7/2017 2:08:57 PM

Id Encuesta: 127852 - Ticket:55102 - Estatus: Autorizado

Período Electoral	CAMPAÑA
Ámbito	Local
Partido Político	MORENA
Otro Partido	
Nombre Candidato	NINGUNO
Descripción del Cargo	INSTITUCIONAL LOCAL
Otro Cargo	
Lema / Versión	LA ESPERANZA DE NAYARIT

Entidad	NAYARIT
Municipio	ROSAMORADA
Colonia	CENTRO
Calle	ZAPATA
Número	SN
Entre calle	DURANGO
Y Calle	SIN CALLE
C.P.	63630
Referencia	SALIDA A SAN JUAN BAUTISTA
Distritos Federales	
Distritos Locales	DISTRITO II

Observaciones

Tamaño Ancho: 20 metros, alto: 2 metros

Tipo Anuncio MUROS



Sistema Integral de Monitoreo de Espectaculares

Reporte de recorrido

Usuario pedro.torres Fecha Encuesta: 4/7/2017 2:17:22 PM

Id Encuesta: 127853 - Ticket:55102 - Estatus: Autorizado

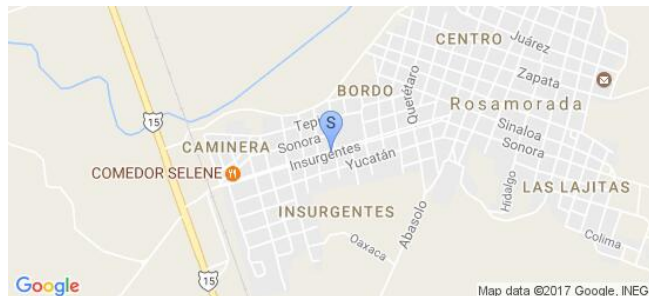

Período Electoral	CAMPAÑA
Ámbito	Local
Partido Político	COALICIÓN PAN-PRD-PT
Otro Partido	
Nombre Candidato	ANTONIO ECHEVARRIA GARCIA
Descripción del Cargo	GOBERNADOR
Otro Cargo	
Lema / Versión	UN NUEVO TIEMPO PARA NAYARIT

Entidad	NAYARIT
Municipio	ROSAMORADA
Colonia	INSURGENTES
Calle	INSURGENTES
Número	SN
Entre calle	VENUSTIANO CARRANZA
Y Calle	CARRETER FEDERAL A MAZATLAN
C.P.	63630
Referencia	FRENTE A ABARROTÉS
Distritos Federales	
Distritos Locales	DISTRITO II

Observaciones

Tamaño Ancho: 9 metros, alto: 3 metros

Tipo Anuncio PANORÁMICOS



Sistema Integral de Monitoreo de Espectaculares

Reporte de recorrido

Usuario pedro.torres Fecha Encuesta: 4/7/2017 2:47:20 PM

Id Encuesta: 127854 - Ticket:55102 - Estatus: Autorizado

Período Electoral	CAMPAÑA
Ámbito	Local
Partido Político	COALICIÓN PAN-PRD-PT
Otro Partido	
Nombre Candidato	ANTONIO ECHEVARRIA GARCIA
Descripción del Cargo	GOBERNADOR
Otro Cargo	
Lema / Versión	UN NUEVO TIEMPO PARA NAYARIT

Entidad	NAYARIT
Municipio	SANTIAGO IXCUINTLA
Colonia	SIN COLONIA
Calle	CARRETERA FEDERAL MAZATLAN
Número	SN
Entre calle	SIN CALLE
Y Calle	SIN CALLE
C.P.	63383
Referencia	FRENTE A GASOLINERA DE PANTANO GRANDE
Distritos Federales	
Distritos Locales	DISTRITO V

Observaciones

Tamaño Ancho: 9 metros, alto: 10 metros

Tipo Anuncio PANORÁMICOS



Sistema Integral de Monitoreo de Espectaculares

Reporte de recorrido

Usuario pedro.torres Fecha Encuesta: 4/7/2017 2:53:41 PM

Id Encuesta: 127855 - Ticket:55102 - Estatus: Autorizado

Período Electoral	CAMPAÑA
Ámbito	Local
Partido Político	COALICIÓN PAN-PRD-PT
Otro Partido	
Nombre Candidato	ANTONIO ECHEVARRIA GARCIA
Descripción del Cargo	GOBERNADOR
Otro Cargo	
Lema / Versión	UN NUEVO TIEMPO PARA NAYARIT

Entidad	NAYARIT
Municipio	SANTIAGO IXCUINTLA
Colonia	SIN COLONIA
Calle	CARRETERA FEDERAL MAZATLAN
Número	SN
Entre calle	SIN CALLE
Y Calle	SIN CALLE
C.P.	63383
Referencia	FRENTE A GASOLINERA DE PANTANO GRANDE
Distritos Federales	
Distritos Locales	DISTRITO V

Observaciones

Tamaño Ancho: 9 metros, alto: 10 metros



Tipo Anuncio PANORÁMICOS



Sistema Integral de Monitoreo de Espectaculares

Reporte de recorrido

Usuario david.ponce Fecha Encuesta: 4/7/2017 1:46:17 PM

Id Encuesta: 127856 - Ticket:55103 - Estatus:Autorizado

Período Electoral	CAMPAÑA
Ámbito	Local
Partido Político	COALICIÓN PRI-PVEM-NUAL
Otro Partido	
Nombre Candidato	MANUEL HUMBERTO COTA JIMÉNEZ
Descripción del Cargo	GOBERNADOR
Otro Cargo	
Lema / Versión	NAYARIT EXIGE RESULTADOS

Entidad	NAYARIT
Municipio	AMATLÁN DE CAÑAS
Colonia	SIN COLONIA
Calle	CARRETERA AMATLAN DE CAÑAS KM 5
Número	SN
Entre calle	SIN CALLE
Y Calle	SIN CALLE
C.P.	63961
Referencia	A UN LADO DE GASOLINERA
Distritos Federales	
Distritos Locales	DISTRITO V

Observaciones

Tamaño Ancho: 9 metros, alto: 3 metros

Tipo Anuncio PANORÁMICOS



Sistema Integral de Monitoreo de Espectaculares

Reporte de recorrido

Usuario david.ponce Fecha Encuesta: 4/7/2017 1:51:10 PM

Id Encuesta: 127857 - Ticket:55103 - Estatus: Autorizado

Período Electoral	CAMPAÑA
Ámbito	Local
Partido Político	COALICIÓN PRI-PVEM-NUAL
Otro Partido	
Nombre Candidato	MANUEL HUMBERTO COTA JIMÉNEZ
Descripción del Cargo	GOBERNADOR
Otro Cargo	
Lema / Versión	NAYARIT EXIGE RESULTADOS

Entidad	NAYARIT
Municipio	AMATLÁN DE CAÑAS
Colonia	SIN COLONIA
Calle	CARRETERA A AMATLAN DE CAÑAS KM 5
Número	SN
Entre calle	SIN CALLE
Y Calle	SIN CALLE
C.P.	63961
Referencia	A UN LADO DE GASOLINERA
Distritos Federales	
Distritos Locales	DISTRITO V

Observaciones

Tamaño Ancho: 9 metros, alto: 3 metros

Tipo Anuncio PANORÁMICOS



Sistema Integral de Monitoreo de Espectaculares

Reporte de recorrido

Usuario david.ponce Fecha Encuesta: 4/7/2017 1:56:15 PM

Id Encuesta: 127858 - Ticket:55103 - Estatus: Autorizado

Período Electoral	CAMPAÑA
Ámbito	Local
Partido Político	MOVIMIENTO CIUDADANO
Otro Partido	
Nombre Candidato	NINGUNO
Descripción del Cargo	INSTITUCIONAL LOCAL
Otro Cargo	
Lema / Versión	HASTA LA MADRE QUE TE BAILÉN

Entidad	NAYARIT
Municipio	AMATLÁN DE CAÑAS
Colonia	SIN COLONIA
Calle	CARRETERA AMATLAN DE CAÑAS KM 36
Número	SN
Entre calle	SIN CALLE
Y Calle	SIN CALLE
C.P.	63961
Referencia	ENFRENTE A LA GASOLINERA
Distritos Federales	
Distritos Locales	DISTRITO V

Observaciones

Tamaño Ancho: 6 metros, alto: 4 metros

Tipo Anuncio PANORÁMICOS



Sistema Integral de Monitoreo de Espectaculares

Reporte de recorrido

Usuario david.ponce Fecha Encuesta: 4/7/2017 1:59:30 PM

Id Encuesta: 127859 - Ticket:55103 - Estatus: Autorizado

Período Electoral	CAMPAÑA
Ámbito	Local
Partido Político	MOVIMIENTO CIUDADANO
Otro Partido	
Nombre Candidato	NINGUNO
Descripción del Cargo	INSTITUCIONAL LOCAL
Otro Cargo	
Lema / Versión	HASTA LA MADRE DE PAN Y CIRCO

Entidad	NAYARIT
Municipio	AMATLÁN DE CAÑAS
Colonia	SIN COLONIA
Calle	SIN CALLE
Número	SIN CALLE
Entre calle	SIN CALLE
Y Calle	SIN CALLE
C.P.	63961
Referencia	FRENTE A GASOLINERA
Distritos Federales	
Distritos Locales	DISTRITO V

Observaciones

Tamaño Ancho: 6 metros, alto: 4 metros

Tipo Anuncio PANORÁMICOS



Sistema Integral de Monitoreo de Espectaculares

Reporte de recorrido

Usuario david.ponce Fecha Encuesta: 4/7/2017 2:09:03 PM

Id Encuesta: 127860 - Ticket:55103 - Estatus: Autorizado

Período Electoral	CAMPAÑA
Ámbito	Local
Partido Político	PARTIDO DE LA REVOLUCIÓN DEMOCRÁTICA
Otro Partido	
Nombre Candidato	NINGUNO
Descripción del Cargo	INSTITUCIONAL LOCAL
Otro Cargo	
Lema / Versión	LUCHAMOS POR UN SALARIO JUSTO Y DIGNO

Entidad	NAYARIT
Municipio	AMATLÁN DE CAÑAS
Colonia	CENTRO
Calle	MORELOS
Número	SN
Entre calle	HIDALGO
Y Calle	GUERRERO
C.P.	63690
Referencia	AUN COSTADO DE LIENZL CHARRO
Distritos Federales	
Distritos Locales	DISTRITO V

Observaciones

Tamaño Ancho: 8 metros, alto: 1.5 metros

Tipo Anuncio MUROS



Sistema Integral de Monitoreo de Espectaculares

Reporte de recorrido

Usuario david.ponce Fecha Encuesta: 4/7/2017 4:25:46 PM

Id Encuesta: 127861 - Ticket:55103 - Estatus:Autorizado

Período Electoral	CAMPAÑA
Ámbito	Local
Partido Político	MOVIMIENTO CIUDADANO
Otro Partido	
Nombre Candidato	NINGUNO
Descripción del Cargo	INSTITUCIONAL LOCAL
Otro Cargo	
Lema / Versión	CANSADO DE INEPTOS BIENVENIDO

Entidad	NAYARIT
Municipio	AMATLÁN DE CAÑAS
Colonia	SIN NOMBRE
Calle	CARRETERA AMATLÁN DE CAÑAS ROSARIO
Número	SN
Entre calle	SIN CALLE
Y Calle	SIN CALLE
C.P.	63690
Referencia	FRENTE UN LOTE VACÍO DE AUTOS
Distritos Federales	
Distritos Locales	DISTRITO V

Observaciones

Tamaño Ancho: 6 metros, alto: 4 metros

Tipo Anuncio PANORÁMICOS



Sistema Integral de Monitoreo de Espectaculares

Reporte de recorrido

Usuario david.ponce Fecha Encuesta: 4/7/2017 4:30:23 PM

Id Encuesta: 127862 - Ticket:55103 - Estatus:Autorizado

Período Electoral	CAMPAÑA
Ámbito	Local
Partido Político	MOVIMIENTO CIUDADANO
Otro Partido	
Nombre Candidato	NINGUNO
Descripción del Cargo	INSTITUCIONAL LOCAL
Otro Cargo	
Lema / Versión	HASTA LA MADRE DEL PRI

Entidad	NAYARIT
Municipio	AMATLÁN DE CAÑAS
Colonia	SIN NOMBRE
Calle	SIN CALLE
Número	SN
Entre calle	SIN CALLE
Y Calle	SIN CALLE
C.P.	63960
Referencia	FRENTE A LOTE VALDIO DE COCHES
Distritos Federales	
Distritos Locales	DISTRITO V

Observaciones

Tamaño Ancho: 6 metros, alto: 4 metros

Tipo Anuncio PANORÁMICOS



Sistema Integral de Monitoreo de Espectaculares

Reporte de recorrido

Usuario pedro.torres Fecha Encuesta: 4/7/2017 5:22:54 PM

Id Encuesta: 127865 - Ticket:55105 - Estatus: Autorizado

Período Electoral	CAMPAÑA
Ámbito	Local
Partido Político	COALICIÓN PRI-PVEM-NUAL
Otro Partido	
Nombre Candidato	MANUEL HUMBERTO COTA JIMENEZ
Descripción del Cargo	GOBERNADOR
Otro Cargo	
Lema / Versión	NAYARIT EXIGE RESULTADOS

Entidad	NAYARIT
Municipio	SANTIAGO IXCUINTLA
Colonia	CUAHUTEMOC
Calle	BOULEVARD SANTIAGO
Número	SN
Entre calle	PINO SUAREZ
Y Calle	EMILIANO ZAPATA
C.P.	63310
Referencia	FRENTE A GASOLINERA
Distritos Federales	
Distritos Locales	DISTRITO V

Observaciones

Tamaño Ancho: 9 metros, alto: 3 metros

Tipo Anuncio PANORÁMICOS



Sistema Integral de Monitoreo de Espectaculares

Reporte de recorrido

Usuario pedro.torres Fecha Encuesta: 4/7/2017 5:29:50 PM

Id Encuesta: 127866 - Ticket:55105 - Estatus: Autorizado

Período Electoral	CAMPAÑA
Ámbito	Local
Partido Político	COALICIÓN PRI-PVEM-NUAL
Otro Partido	
Nombre Candidato	MANUEL HUMBERTO COTA JIMEMEZ
Descripción del Cargo	GOBERNADOR
Otro Cargo	
Lema / Versión	NAYARIT EXIGE RESULTADOS

Entidad	NAYARIT
Municipio	SANTIAGO IXCUINTLA
Colonia	CUAHUTEMOC
Calle	BOULEVARD SANTIAGO
Número	SN
Entre calle	PINO SUAREZ
Y Calle	EMILIANO ZAPATA
C.P.	63310
Referencia	FRENTE A GASOLINARA MELENDREZ
Distritos Federales	
Distritos Locales	DISTRITO V

Observaciones

Tamaño Ancho: 9 metros, alto: 3 metros

Tipo Anuncio PANORÁMICOS



Sistema Integral de Monitoreo de Espectaculares

Reporte de recorrido

Usuario pedro.torres Fecha Encuesta: 4/7/2017 5:32:35 PM

Id Encuesta: 127867 - Ticket:55105 - Estatus: Autorizado

Período Electoral	CAMPAÑA
Ámbito	Local
Partido Político	MOVIMIENTO CIUDADANO
Otro Partido	
Nombre Candidato	NINGUNO
Descripción del Cargo	INSTITUCIONAL LOCAL
Otro Cargo	
Lema / Versión	HARTO DE PAN Y CIRCO?

Entidad	NAYARIT
Municipio	SANTIAGO IXCUINTLA
Colonia	CUAHUCTEMOC
Calle	BOULEVARD SANTIAGO
Número	SN
Entre calle	PINO SUAREZ
Y Calle	EMILIANO ZAPATA
C.P.	63310
Referencia	FRENTE A GASOLINERA MELENDREZ
Distritos Federales	
Distritos Locales	DISTRITO V

Observaciones

Tamaño Ancho: 10 metros, alto: 4 metros

Tipo Anuncio PANORÁMICOS



Sistema Integral de Monitoreo de Espectaculares

Reporte de recorrido

Usuario pedro.torres Fecha Encuesta: 4/7/2017 5:36:55 PM

Id Encuesta: 127868 - Ticket:55105 - Estatus: Autorizado

Período Electoral	CAMPAÑA
Ámbito	Local
Partido Político	COALICIÓN PAN-PRD-PT
Otro Partido	
Nombre Candidato	ANTONIO ECHEVARRIA GARCIA
Descripción del Cargo	GOBERNADOR
Otro Cargo	
Lema / Versión	UN NUEVO TIEMPO PARA NAYARIT

Entidad	NAYARIT
Municipio	SANTIAGO IXCUINTLA
Colonia	PUERTA AZUL
Calle	BOULEVARD SANTIAGO
Número	SN
Entre calle	ANTONIO MUÑOZ DELGADO
Y Calle	SIN CALLE
C.P.	63310
Referencia	ENTRADA A PUERTA AZUL, SALIDA A TEPIC
Distritos Federales	
Distritos Locales	DISTRITO V

Observaciones

Tamaño Ancho: 10 metros, alto: 9 metros

Tipo Anuncio PANORÁMICOS



Sistema Integral de Monitoreo de Espectaculares

Reporte de recorrido

Usuario pedro.torres Fecha Encuesta: 4/7/2017 5:43:52 PM

Id Encuesta: 127869 - Ticket:55105 - Estatus:Autorizado

Período Electoral	CAMPAÑA
Ámbito	Local
Partido Político	COALICIÓN PAN-PRD-PT
Otro Partido	
Nombre Candidato	ANTONIO ECHEVARRIA GARCIA
Descripción del Cargo	GOBERNADOR
Otro Cargo	
Lema / Versión	UN NUEVO TIEMPO PARA NAYARIT

Entidad	NAYARIT
Municipio	SANTIAGO IXCUINTLA
Colonia	PUERTA AZUL
Calle	BOULEVARD SANTIAGO
Número	SN
Entre calle	ANTONIO MUÑOZ DELGADO
Y Calle	SIN CALLE
C.P.	63310
Referencia	ENTRADA A PUERTA AZUL,SALIDA A TEPIC
Distritos Federales	
Distritos Locales	DISTRITO V

Observaciones

Tamaño Ancho: 10 metros, alto: 9 metros

Tipo Anuncio PANORÁMICOS



Sistema Integral de Monitoreo de Espectaculares

Reporte de recorrido

Usuario pedro.torres Fecha Encuesta: 4/7/2017 5:50:06 PM

Id Encuesta: 127870 - Ticket:55105 - Estatus:Autorizado

Período Electoral	CAMPAÑA
Ámbito	Local
Partido Político	COALICIÓN PRI-PVEM-NUAL
Otro Partido	
Nombre Candidato	MANUEL HUMBERTO COTA JIMEMEZ
Descripción del Cargo	GOBERNADOR
Otro Cargo	
Lema / Versión	NAYARIT EXIGE RESULTADOS

Entidad	NAYARIT
Municipio	SANTIAGO IXCUINTLA
Colonia	SIN COLONIA
Calle	CARRETERA TEPIC MAZATLAN
Número	SN
Entre calle	ENTRONQUE BOULEVARD SANTIAGO
Y Calle	SIN CALLE
C.P.	63310
Referencia	ENTRONQUE CON EL BOULEVARD SANTIAGO
Distritos Federales	
Distritos Locales	DISTRITO V

Observaciones

Tamaño Ancho: 7 metros, alto: 6 metros

Tipo Anuncio PANORÁMICOS



Sistema Integral de Monitoreo de Espectaculares

Reporte de recorrido

Usuario pedro.torres Fecha Encuesta: 4/7/2017 6:00:44 PM

Id Encuesta: 127871 - Ticket:55105 - Estatus: Autorizado

Período Electoral	CAMPAÑA
Ámbito	Local
Partido Político	COALICIÓN PAN-PRD-PT
Otro Partido	
Nombre Candidato	ANTONIO ECHEVARRIA GARCIA
Descripción del Cargo	GOBERNADOR
Otro Cargo	
Lema / Versión	UN NUWVO TIEMPO PARA NAYARIT

Entidad	NAYARIT
Municipio	SANTIAGO IXCUINTLA
Colonia	HERMOSA PROVINCIA
Calle	CARRETERA TEPIC MAZATLAN
Número	SN
Entre calle	CARRETERA ESTACION YAGO
Y Calle	SIN CALLE
C.P.	63567
Referencia	ENTRONQUE CARRETERA A YAGO
Distritos Federales	
Distritos Locales	DISTRITO V

Observaciones

Tamaño Ancho: 7 metros, alto: 6 metros



Tipo Anuncio PANORÁMICOS



Sistema Integral de Monitoreo de Espectaculares

Reporte de recorrido

Usuario pedro.torres Fecha Encuesta: 4/7/2017 6:06:32 PM

Id Encuesta: 127872 - Ticket:55105 - Estatus: Autorizado

Período Electoral	CAMPAÑA
Ámbito	Local
Partido Político	COALICIÓN PAN-PRD-PT
Otro Partido	
Nombre Candidato	ANTONIO ECHEVARRIA GARCIA
Descripción del Cargo	GOBERNADOR
Otro Cargo	
Lema / Versión	UN NUEVO TIEMPO PARA NAYARIT

Entidad	NAYARIT
Municipio	SANTIAGO IXCUINTLA
Colonia	HERMOSA PROVINCIA
Calle	CARRETERA TEPIC MAZATLAN
Número	SN
Entre calle	CARRETERA A ESTACION YAGO
Y Calle	SIN CALLE
C.P.	63567
Referencia	ENTRONQUE CARRETERA A YAGO
Distritos Federales	
Distritos Locales	DISTRITO V

Observaciones

Tamaño Ancho: 7 metros, alto: 6 metros

Tipo Anuncio PANORÁMICOS



Sistema Integral de Monitoreo de Espectaculares

Reporte de recorrido

Usuario pedro.torres Fecha Encuesta: 4/7/2017 6:08:47 PM

Id Encuesta: 127873 - Ticket:55105 - Estatus: Autorizado

Período Electoral	CAMPAÑA
Ámbito	Local
Partido Político	COALICIÓN PRI-PVEM-NUAL
Otro Partido	
Nombre Candidato	MNUEL HUMBERTO COTA JIMEMEZ
Descripción del Cargo	GOBERNADOR
Otro Cargo	
Lema / Versión	NAYARIT EXIGE RESULTADOS

Entidad	NAYARIT
Municipio	SANTIAGO IXCUINTLA
Colonia	HERMOSA PROVINCIA
Calle	CARRETERA TEPIC MAZATLAN
Número	SN
Entre calle	CARRETERA A ESTACION YAGO
Y Calle	SIN CALLE
C.P.	63567
Referencia	ENTRONQUE CARRETERA A YAGO
Distritos Federales	
Distritos Locales	DISTRITO V

Observaciones

Tamaño Ancho: 9 metros, alto: 3 metros

Tipo Anuncio PANORÁMICOS



Sistema Integral de Monitoreo de Espectaculares

Reporte de recorrido

Usuario pedro.torres Fecha Encuesta: 4/7/2017 6:12:57 PM

Id Encuesta: 127874 - Ticket:55105 - Estatus:Autorizado

Período Electoral	CAMPAÑA
Ámbito	Local
Partido Político	COALICIÓN PRI-PVEM-NUAL
Otro Partido	
Nombre Candidato	MANUEL HUMBERTO COTA JIMENEZ
Descripción del Cargo	GOBERNADOR
Otro Cargo	
Lema / Versión	NAYARIT EXIGE MEJORES RESULTADOS

Entidad	NAYARIT
Municipio	SANTIAGO IXCUINTLA
Colonia	HERMOSA PROVINCIA
Calle	CARRETERA TEPIC MAZATLAN
Número	SN
Entre calle	CARRETERA A ESTACION YAGO
Y Calle	SIN CALLE
C.P.	63567
Referencia	ENTRONQUE A ESTACION YAGO
Distritos Federales	
Distritos Locales	DISTRITO V

Observaciones

Tamaño Ancho: 9 metros, alto: 3 metros

Tipo Anuncio PANORÁMICOS



Sistema Integral de Monitoreo de Espectaculares

Reporte de recorrido

Usuario pedro.torres Fecha Encuesta: 4/7/2017 6:20:09 PM

Id Encuesta: 127879 - Ticket:55108 - Estatus:Autorizado

Período Electoral	CAMPAÑA
Ámbito	Local
Partido Político	COALICIÓN PRI-PVEM-NUAL
Otro Partido	
Nombre Candidato	MANUEL HUMBERTO COTA JIMÉNEZ
Descripción del Cargo	GOBERNADOR
Otro Cargo	
Lema / Versión	NAYARIT EXIGE MEJORES RESULTADOS

Entidad	NAYARIT
Municipio	SANTIAGO IXCUINTLA
Colonia	SIN COLONIA
Calle	BOULEVARD SANTIAGO
Número	SN
Entre calle	BORDE DEL CANAL
Y Calle	SIN CALLE
C.P.	63330
Referencia	FRENTE A BIMBO
Distritos Federales	
Distritos Locales	DISTRITO V

Observaciones

Tamaño Ancho: 9 metros, alto: 3 metros

Tipo Anuncio PANORÁMICOS



Sistema Integral de Monitoreo de Espectaculares

Reporte de recorrido

Usuario pedro.torres Fecha Encuesta: 4/7/2017 6:31:24 PM

Id Encuesta: 127880 - Ticket:55108 - Estatus: Autorizado

Período Electoral	CAMPAÑA
Ámbito	Local
Partido Político	COALICIÓN PRI-PVEM-NUAL
Otro Partido	
Nombre Candidato	MANUEL HUMBERTO COTA JIMENEZ
Descripción del Cargo	GOBERNADOR
Otro Cargo	
Lema / Versión	NAYARIT EXIGE MEJORES RESULTADOS

Entidad	NAYARIT
Municipio	SANTIAGO IXCUINTLA
Colonia	SIN COLONIA
Calle	BOULEVARD SANTIAGO
Número	SN
Entre calle	BORDE DEL CANAL
Y Calle	SIN CALLE
C.P.	63330
Referencia	FRENTE A BIMBO
Distritos Federales	
Distritos Locales	DISTRITO V

Observaciones

Tamaño Ancho: 9 metros, alto: 3 metros

Tipo Anuncio PANORÁMICOS



Sistema Integral de Monitoreo de Espectaculares

Reporte de recorrido

Usuario pedro.torres Fecha Encuesta: 4/7/2017 6:33:39 PM

Id Encuesta: 127881 - Ticket:55108 - Estatus: Autorizado

Período Electoral	CAMPAÑA
Ámbito	Local
Partido Político	MORENA
Otro Partido	
Nombre Candidato	NINGUNO
Descripción del Cargo	INSTITUCIONAL LOCAL
Otro Cargo	
Lema / Versión	LA ESPERANZA DE NAYARIT

Entidad	NAYARIT
Municipio	SANTIAGO IXCUINTLA
Colonia	SIN COLONIA
Calle	BOULEVARD SANTIAGO
Número	SN
Entre calle	BORDE DEL CANAL
Y Calle	TABAMEX
C.P.	63330
Referencia	EN RANCHO EL TORO, ENTRADA A SANTIAGO
Distritos Federales	
Distritos Locales	DISTRITO V

Observaciones

Tamaño Ancho: 25 metros, alto: 2 metros

Tipo Anuncio MUROS



Sistema Integral de Monitoreo de Espectaculares

Reporte de recorrido

Usuario pedro.torres Fecha Encuesta: 4/7/2017 6:40:23 PM

Id Encuesta: 127882 - Ticket:55108 - Estatus: Autorizado

Período Electoral	CAMPAÑA
Ámbito	Local
Partido Político	COALICIÓN PAN-PRD-PT
Otro Partido	
Nombre Candidato	ANTONIO ECHEVARRIA GARCIA
Descripción del Cargo	GOBERNADOR
Otro Cargo	
Lema / Versión	SIN LEMA

Entidad	NAYARIT
Municipio	SANTIAGO IXCUINTLA
Colonia	AMADO NERVO
Calle	AMADO NERVO
Número	SN
Entre calle	BOULEVARD SANTIAGO
Y Calle	SEGUNDA DE BRAVO
C.P.	63330
Referencia	ARRIBA DE PINTURAS LA CASA DEL PINTOR
Distritos Federales	
Distritos Locales	DISTRITO V

Observaciones

Tamaño Ancho: 10 metros, alto: 6 metros

Tipo Anuncio PANORÁMICOS



Sistema Integral de Monitoreo de Espectaculares

Reporte de recorrido

Usuario pedro.torres Fecha Encuesta: 4/7/2017 6:58:36 PM

Id Encuesta: 127883 - Ticket:55108 - Estatus:Autorizado

Período Electoral	CAMPAÑA
Ámbito	Local
Partido Político	COALICIÓN PAN-PRD-PT
Otro Partido	
Nombre Candidato	ANTONIO ECHEVARRIA GARCIA
Descripción del Cargo	GOBERNADOR
Otro Cargo	
Lema / Versión	JUNTOS POR TI

Entidad	NAYARIT
Municipio	SANTIAGO IXCUINTLA
Colonia	JUAREZ
Calle	COLEGIO MILITAR
Número	SN
Entre calle	LERDO DE TEJADA
Y Calle	JUAN ESCUTIA
C.P.	63330
Referencia	FRENTE AL BALNEARIO LAS GUACAMAYAS
Distritos Federales	
Distritos Locales	DISTRITO V

Observaciones

Tamaño Ancho: 6 metros, alto: 2 metros

Tipo Anuncio MUROS



Sistema Integral de Monitoreo de Espectaculares

Reporte de recorrido

Usuario pedro.torres Fecha Encuesta: 4/7/2017 7:03:45 PM

Id Encuesta: 127884 - Ticket:55108 - Estatus: Autorizado

Período Electoral	CAMPAÑA
Ámbito	Local
Partido Político	COALICIÓN PRI-PVEM-NUAL
Otro Partido	
Nombre Candidato	MANUEL HUMBERTO COTA JIMENEZ
Descripción del Cargo	GOBERNADOR
Otro Cargo	
Lema / Versión	NAYARIT EXIGE RESULTADOS

Entidad	NAYARIT
Municipio	SANTIAGO IXCUINTLA
Colonia	JUAREZ
Calle	CARRETERA A LOS CORCHOS
Número	SN
Entre calle	COLEGIO MILITAR
Y Calle	REFORMA
C.P.	63350
Referencia	A LADO DE MINI SUPER
Distritos Federales	
Distritos Locales	DISTRITO V

Observaciones

Tamaño Ancho: 9 metros, alto: 3 metros



Tipo Anuncio PANORÁMICOS



Sistema Integral de Monitoreo de Espectaculares

Reporte de recorrido

Usuario pedro.torres Fecha Encuesta: 4/7/2017 7:08:09 PM

Id Encuesta: 127885 - Ticket:55108 - Estatus: Autorizado

Período Electoral	CAMPAÑA
Ámbito	Local
Partido Político	COALICIÓN PRI-PVEM-NUAL
Otro Partido	
Nombre Candidato	MANUEL HUMBERTO COTA JIMENEZ
Descripción del Cargo	GOBERNADOR
Otro Cargo	
Lema / Versión	NAYARIT EXIGE MEJORES RESULTADOS

Entidad	NAYARIT
Municipio	SANTIAGO IXCUINTLA
Colonia	JUAREZ
Calle	CARRETERA A LOS CORCHOS
Número	SN
Entre calle	COLEGIO MILITAR
Y Calle	REFORMA
C.P.	63350
Referencia	A LADO DE MINI SUPER
Distritos Federales	
Distritos Locales	DISTRITO V

Observaciones

Tamaño Ancho: 9 metros, alto: 3 metros

Tipo Anuncio PANORÁMICOS



Sistema Integral de Monitoreo de Espectaculares

Reporte de recorrido

Usuario pedro.torres Fecha Encuesta: 4/7/2017 7:12:37 PM

Id Encuesta: 127886 - Ticket:55108 - Estatus: Autorizado

Período Electoral	CAMPAÑA
Ámbito	Local
Partido Político	COALICIÓN PAN-PRD-PT
Otro Partido	
Nombre Candidato	ANTONIO ECHEVARRIA GARCIA
Descripción del Cargo	GOBERNADOR
Otro Cargo	
Lema / Versión	UN NUEVO TIEMPO PARA NAYARIT

Entidad	NAYARIT
Municipio	SANTIAGO IXCUINTLA
Colonia	LOS PINOS
Calle	CARRETERA A LOS CORCHOS
Número	SN
Entre calle	29 DE MAYO
Y Calle	SIN CALLE
C.P.	63352
Referencia	AUN LADO DE GASOLINERA
Distritos Federales	
Distritos Locales	DISTRITO V

Observaciones

Tamaño Ancho: 9 metros, alto: 8 metros

Tipo Anuncio PANORÁMICOS



Sistema Integral de Monitoreo de Espectaculares

Reporte de recorrido

Usuario pedro.torres Fecha Encuesta: 4/7/2017 7:16:55 PM

Id Encuesta: 127887 - Ticket:55108 - Estatus: Autorizado

Período Electoral	CAMPAÑA
Ámbito	Local
Partido Político	COALICIÓN PAN-PRD-PT
Otro Partido	
Nombre Candidato	ANTONIO ECHEVARRIA GARCIA
Descripción del Cargo	GOBERNADOR
Otro Cargo	
Lema / Versión	UN NUEVO TIEMPO PARA NAYARIT

Entidad	NAYARIT
Municipio	SANTIAGO IXCUINTLA
Colonia	LOS PINOS
Calle	CARRETERA A LOS CORCHOS
Número	SN
Entre calle	29 DE MAYO
Y Calle	SIN CALLE
C.P.	63352
Referencia	A LADO DE GASOLINERA
Distritos Federales	
Distritos Locales	DISTRITO V

Observaciones

Tamaño Ancho: 9 metros, alto: 8 metros

Tipo Anuncio PANORÁMICOS



Sistema Integral de Monitoreo de Espectaculares

Reporte de recorrido

Usuario pedro.torres Fecha Encuesta: 4/7/2017 7:19:05 PM

Id Encuesta: 127888 - Ticket:55108 - Estatus: Autorizado

Período Electoral	CAMPAÑA
Ámbito	Local
Partido Político	MOVIMIENTO CIUDADANO
Otro Partido	
Nombre Candidato	NINGUNO
Descripción del Cargo	INSTITUCIONAL LOCAL
Otro Cargo	
Lema / Versión	HASTA LA MADRE QUE TE BAILEN?

Entidad	NAYARIT
Municipio	SANTIAGO IXCUINTLA
Colonia	LOS PINOS
Calle	CARRETERA A LOS CORCHOS
Número	SN
Entre calle	29 DE MAYO
Y Calle	SIN CALLE
C.P.	63352
Referencia	A UN LADO DE GASOLINERA
Distritos Federales	
Distritos Locales	DISTRITO V

Observaciones

Tamaño Ancho: 4 metros, alto: 4 metros

Tipo Anuncio PANORÁMICOS



Sistema Integral de Monitoreo de Espectaculares

Reporte de recorrido

Usuario pedro.torres Fecha Encuesta: 4/7/2017 7:26:09 PM

Id Encuesta: 127889 - Ticket:55109 - Estatus:Autorizado

Período Electoral	CAMPAÑA
Ámbito	Local
Partido Político	COALICIÓN PAN-PRD-PT
Otro Partido	
Nombre Candidato	ANTONIO ECHEVARRIA GARCIA
Descripción del Cargo	GOBERNADOR
Otro Cargo	
Lema / Versión	JUNTOS POR TI

Entidad	NAYARIT
Municipio	SANTIAGO IXCUINTLA
Colonia	CENTRO
Calle	OJO DE AGUA
Número	SN
Entre calle	JIMENEZ
Y Calle	MATAMOROS
C.P.	63300
Referencia	FRENTE AL RIO
Distritos Federales	
Distritos Locales	DISTRITO V

Observaciones

Tamaño Ancho: 25 metros, alto: 2 metros

Tipo Anuncio MUROS



Sistema Integral de Monitoreo de Espectaculares

Reporte de recorrido

Usuario pedro.torres Fecha Encuesta: 4/7/2017 7:32:42 PM

Id Encuesta: 127890 - Ticket:55109 - Estatus:Autorizado

Período Electoral	CAMPAÑA
Ámbito	Local
Partido Político	MOVIMIENTO CIUDADANO
Otro Partido	
Nombre Candidato	NINGUNO
Descripción del Cargo	INSTITUCIONAL LOCAL
Otro Cargo	
Lema / Versión	CANSADOS DE LOS INEPTOS?

Entidad	NAYARIT
Municipio	SANTIAGO IXCUINTLA
Colonia	CENTRO
Calle	OJO DE AGUA
Número	SN
Entre calle	GALEANA
Y Calle	RAYON
C.P.	63300
Referencia	AUN COSTADO DEL PUENTE DEL RIOS SANTIAGO
Distritos Federales	
Distritos Locales	DISTRITO V

Observaciones

Tamaño Ancho: 9 metros, alto: 3 metros



Tipo Anuncio PANORÁMICOS



Sistema Integral de Monitoreo de Espectaculares

Reporte de recorrido

Usuario pedro.torres Fecha Encuesta: 4/7/2017 7:36:20 PM

Id Encuesta: 127891 - Ticket:55109 - Estatus:Autorizado

Período Electoral	CAMPAÑA
Ámbito	Local
Partido Político	COALICIÓN PRI-PVEM-NUAL
Otro Partido	
Nombre Candidato	MANUEL HUMBERTO COTA JIMENEZ
Descripción del Cargo	GOBERNADOR
Otro Cargo	
Lema / Versión	NAYARIT EXIGE RESULTADOS

Entidad	NAYARIT
Municipio	SANTIAGO IXCUINTLA
Colonia	CENTRO
Calle	OJO DE AGUA
Número	SN
Entre calle	GALEANA
Y Calle	RAYON
C.P.	63300
Referencia	AUN COSTADO DEL PUENTE DEL RIO SANTIAGO
Distritos Federales	
Distritos Locales	DISTRITO V

Observaciones

Tamaño Ancho: 9 metros, alto: 7 metros

Tipo Anuncio PANORÁMICOS



Sistema Integral de Monitoreo de Espectaculares

Reporte de recorrido

Usuario leandro.flores Fecha Encuesta: 4/18/2017 11:53:21 AM

Id Encuesta: 130742 - Ticket:55862 - Estatus:Autorizado

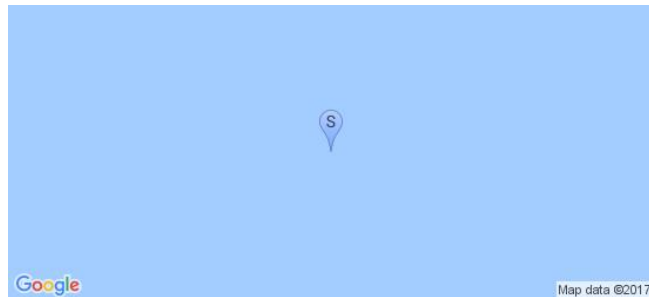
Período Electoral	CAMPAÑA
Ámbito	Local
Partido Político	CANDIDATO INDEPENDIENTE
Otro Partido	
Nombre Candidato	HILARIO RAMÍREZ VILLANUEVA
Descripción del Cargo	GOBERNADOR
Otro Cargo	
Lema / Versión	QUR NOS VAYA BIEN A TODOS

Entidad	NAYARIT
Municipio	RUÍZ
Colonia	SIN COLONIA
Calle	CARRETERA TEPIC MAZATLAN
Número	SN
Entre calle	SIN CALLE
Y Calle	SIN CALLE
C.P.	63604
Referencia	POBLADO HEROICO BATALLON DE SAN BLAS, AUN COSTADO DE LLANTERA
Distritos Federales	
Distritos Locales	DISTRITO III

Observaciones

Tamaño Ancho: 9 metros, alto: 6 metros

Tipo Anuncio PANORÁMICOS



Sistema Integral de Monitoreo de Espectaculares

Reporte de recorrido

Usuario leandro.flores Fecha Encuesta: 4/18/2017 12:02:23 PM

Id Encuesta: 130743 - Ticket:55862 - Estatus: Autorizado

Período Electoral	CAMPAÑA
Ámbito	Local
Partido Político	CANDIDATO INDEPENDIENTE
Otro Partido	
Nombre Candidato	HILARIO RAMÍREZ VILLANUEVA
Descripción del Cargo	GOBERNADOR
Otro Cargo	
Lema / Versión	QUE NOS VAYA BIEN A TODOS

Entidad	NAYARIT
Municipio	RUÍZ
Colonia	SIN COLONIA
Calle	CARRETERA TEPIC MAZATLAN
Número	SN
Entre calle	SIN CALLE
Y Calle	SIN CALLE
C.P.	63604
Referencia	EN POBLADO HEROICO BATALLON DE SAN BLAS, AUN COSTADO DE LLANTERA
Distritos Federales	
Distritos Locales	DISTRITO III

Observaciones

Tamaño Ancho: 9 metros, alto: 6 metros

Tipo Anuncio PANORÁMICOS



Sistema Integral de Monitoreo de Espectaculares

Reporte de recorrido

Usuario leandro.flores Fecha Encuesta: 4/18/2017 12:10:34 PM

Id Encuesta: 130744 - Ticket:55862 - Estatus:Autorizado

Período Electoral	CAMPAÑA
Ámbito	Local
Partido Político	COALICIÓN PRI-PVEM-NUAL
Otro Partido	
Nombre Candidato	MANUEL HUMBERTO COTA JIMENEZ
Descripción del Cargo	GOBERNADOR
Otro Cargo	
Lema / Versión	NAYARIT EXIGE MEJORES RESULTADOS

Entidad	NAYARIT
Municipio	RUÍZ
Colonia	SIN COLONIA
Calle	CARRETERA FEDERAL TEPIC MAZATLAN
Número	SN
Entre calle	ENTONQUE ENTRADA A RUIZ
Y Calle	SIN CALLE
C.P.	63600
Referencia	A UN LADO DE GASERA SONIGAS
Distritos Federales	
Distritos Locales	DISTRITO III

Observaciones

Tamaño Ancho: 9 metros, alto: 3 metros

Tipo Anuncio PANORÁMICOS



Sistema Integral de Monitoreo de Espectaculares

Reporte de recorrido

Usuario leandro.flores Fecha Encuesta: 4/18/2017 12:18:16 PM

Id Encuesta: 130745 - Ticket:55862 - Estatus:Autorizado

Período Electoral	CAMPAÑA
Ámbito	Local
Partido Político	COALICIÓN PRI-PVEM-NUAL
Otro Partido	
Nombre Candidato	MANUEL HUMBERTO COTA JIMENEZ
Descripción del Cargo	GOBERNADOR
Otro Cargo	
Lema / Versión	NAYARIT EXIGE MEJORES RESULTADOS

Entidad	NAYARIT
Municipio	RUÍZ
Colonia	SIN COLONIA
Calle	CARRETERA FEDERAL TEPIC MAZATLAN
Número	SN
Entre calle	ENTRONQUE ENTRADA A RUIZ
Y Calle	SIN CALLE
C.P.	63600
Referencia	ENTRADA A RUIZ
Distritos Federales	
Distritos Locales	DISTRITO III

Observaciones

Tamaño Ancho: 9 metros, alto: 3 metros

Tipo Anuncio PANORÁMICOS



Sistema Integral de Monitoreo de Espectaculares

Reporte de recorrido

Usuario leandro.flores Fecha Encuesta: 4/18/2017 12:20:39 PM

Id Encuesta: 130746 - Ticket:55862 - Estatus:Autorizado

Período Electoral	CAMPAÑA
Ámbito	Local
Partido Político	COALICIÓN PAN-PRD-PT
Otro Partido	
Nombre Candidato	ANTONIO ECHEVARRÍA GARCIA
Descripción del Cargo	GOBERNADOR
Otro Cargo	
Lema / Versión	UN NUEVO TIEMPO PARA NAYARIT

Entidad	NAYARIT
Municipio	RUÍZ
Colonia	SIN COLONIA
Calle	CARRETERA FEDERAL TEPIC MAZATLAN
Número	SN
Entre calle	ENTRONQUE ENTRADA A RUIZ
Y Calle	SIN CALLE
C.P.	63600
Referencia	ENTRADA A RUIZ
Distritos Federales	
Distritos Locales	DISTRITO III

Observaciones

Tamaño Ancho: 9 metros, alto: 6 metros

Tipo Anuncio PANORÁMICOS



Sistema Integral de Monitoreo de Espectaculares

Reporte de recorrido

Usuario leandro.flores Fecha Encuesta: 4/18/2017 12:23:07 PM

Id Encuesta: 130747 - Ticket:55862 - Estatus:Autorizado

Período Electoral	CAMPAÑA
Ámbito	Local
Partido Político	COALICIÓN PAN-PRD-PT
Otro Partido	
Nombre Candidato	ANTONIO ECHEVERRÍA GARCIA
Descripción del Cargo	GOBERNADOR
Otro Cargo	
Lema / Versión	UN NUEVO TIEMPO PARA NAYARIT

Entidad	NAYARIT
Municipio	RUÍZ
Colonia	SIN COLONIA
Calle	CARRETERA FEDERAL TEPIC MAZATLAN
Número	SN
Entre calle	ENTRONQUE ENTRADA A RUIZ
Y Calle	SIN CALLE
C.P.	63600
Referencia	ENTERADA A RUIZ
Distritos Federales	
Distritos Locales	DISTRITO III

Observaciones

Tamaño Ancho: 9 metros, alto: 6 metros

Tipo Anuncio PANORÁMICOS



Sistema Integral de Monitoreo de Espectaculares

Reporte de recorrido

Usuario leandro.flores Fecha Encuesta: 4/18/2017 12:35:06 PM

Id Encuesta: 130748 - Ticket:55862 - Estatus: Autorizado

Período Electoral	CAMPAÑA
Ámbito	Local
Partido Político	MOVIMIENTO CIUDADANO
Otro Partido	
Nombre Candidato	RAUL JOSE MEJIA GONZALEZ
Descripción del Cargo	GOBERNADOR
Otro Cargo	
Lema / Versión	DESPIERTA NAYARIT

Entidad	NAYARIT
Municipio	RUÍZ
Colonia	TIRO AL BLANCO
Calle	AV JUAREZ
Número	SN
Entre calle	SOR JUANA INES DE LA CRUZ
Y Calle	SIN CALLE
C.P.	63626
Referencia	FRENTE A PREPARATORIA 1
Distritos Federales	
Distritos Locales	DISTRITO III

Observaciones

Tamaño Ancho: 6 metros, alto: 4 metros

Tipo Anuncio PANORÁMICOS



Sistema Integral de Monitoreo de Espectaculares

Reporte de recorrido

Usuario leandro.flores Fecha Encuesta: 4/18/2017 12:38:19 PM

Id Encuesta: 130749 - Ticket:55862 - Estatus: Autorizado

Período Electoral	CAMPAÑA
Ámbito	Local
Partido Político	MOVIMIENTO CIUDADANO
Otro Partido	
Nombre Candidato	NINGUNO
Descripción del Cargo	INSTITUCIONAL LOCAL
Otro Cargo	
Lema / Versión	DIOS LOS HACE Y ELLOS SE JUNTAN

Entidad	NAYARIT
Municipio	RUÍZ
Colonia	TIRO AL BLANCO
Calle	AV JUAREZ
Número	SN
Entre calle	SOR JUANA INES DE LA CRUZ
Y Calle	SIN CALLE
C.P.	63626
Referencia	FRENTE A LA PREPARATORIA 1
Distritos Federales	
Distritos Locales	DISTRITO III

Observaciones

Tamaño Ancho: 6 metros, alto: 4 metros

Tipo Anuncio PANORÁMICOS



Sistema Integral de Monitoreo de Espectaculares

Reporte de recorrido

Usuario leandro.flores Fecha Encuesta: 4/18/2017 1:06:02 PM

Id Encuesta: 130750 - Ticket:55862 - Estatus: Autorizado

Período Electoral	CAMPAÑA
Ámbito	Local
Partido Político	COALICIÓN PRI-PVEM-NUAL
Otro Partido	
Nombre Candidato	MANUEL HUMBERTO COTA JIMENEZ
Descripción del Cargo	GOBERNADOR
Otro Cargo	
Lema / Versión	NAYARIT EXIGE MEJORES RESULTADOS

Entidad	NAYARIT
Municipio	RUIZ
Colonia	TIJUANITA
Calle	TIJUANA
Número	SN
Entre calle	AHUACATLAN
Y Calle	ENTRONQUE AUTOPISTA
C.P.	63600
Referencia	FRENTE A GASOLINERA PEMEX 10755
Distritos Federales	
Distritos Locales	DISTRITO III

Observaciones

Tamaño Ancho: 9 metros, alto: 3 metros

Tipo Anuncio PANORÁMICOS



Sistema Integral de Monitoreo de Espectaculares

Reporte de recorrido

Usuario leandro.flores Fecha Encuesta: 4/18/2017 1:10:15 PM

Id Encuesta: 130751 - Ticket:55862 - Estatus: Autorizado

Período Electoral	CAMPAÑA
Ámbito	Local
Partido Político	COALICIÓN PRI-PVEM-NUAL
Otro Partido	
Nombre Candidato	MANUEL HUMBERTO COTA JIMENEZ
Descripción del Cargo	GOBERNADOR
Otro Cargo	
Lema / Versión	NAYARIT EXIGE MEJORES RESULTADOS

Entidad	NAYARIT
Municipio	RUÍZ
Colonia	TIJUANITA
Calle	TIJUANA
Número	SN
Entre calle	AHUACATLAN
Y Calle	ENTRONQUE AUTOPISTA
C.P.	63600
Referencia	FRENTE A GASOLINERA PEMEX 10755
Distritos Federales	
Distritos Locales	DISTRITO III

Observaciones

Tamaño Ancho: 9 metros, alto: 3 metros



Tipo Anuncio PANORÁMICOS



Sistema Integral de Monitoreo de Espectaculares

Reporte de recorrido

Usuario pedro.torres Fecha Encuesta: 4/18/2017 12:57:10 PM

Id Encuesta: 130752 - Ticket:55863 - Estatus: Autorizado

Período Electoral	CAMPAÑA
Ámbito	Local
Partido Político	CANDIDATO INDEPENDIENTE
Otro Partido	
Nombre Candidato	HILARIO RAMÍREZ VILLANUEVA
Descripción del Cargo	GOBERNADOR
Otro Cargo	
Lema / Versión	QUE NOS VAYA BIEN A TODOS

Entidad	NAYARIT
Municipio	BAHÍA DE BANDERAS
Colonia	CARRETERA FEDERAL 200
Calle	SN
Número	SN
Entre calle	SIN NOMBRE
Y Calle	SIN NOMBRE
C.P.	63734
Referencia	500MTROS ENTRONQUE GUAYAVITOS
Distritos Federales	
Distritos Locales	DISTRITO XVII

Observaciones

Tamaño Ancho: 7 metros, alto: 3 metros

Tipo Anuncio PANORÁMICOS



Sistema Integral de Monitoreo de Espectaculares
Reporte de recorrido

Usuario pedro.torres Fecha Encuesta: 4/18/2017 1:26:14 PM

Id Encuesta: 130753 - Ticket:55863 - Estatus: Autorizado

Período Electoral	CAMPAÑA
Ámbito	Local
Partido Político	PARTIDO DE LA REVOLUCIÓN DEMOCRÁTICA
Otro Partido	
Nombre Candidato	NINGUNO
Descripción del Cargo	INSTITUCIONAL LOCAL
Otro Cargo	
Lema / Versión	UN BAHIA MEJOR SI PODEMOS

Entidad	NAYARIT
Municipio	BAHÍA DE BANDERAS
Colonia	SAN IGNACIO
Calle	CARRETERA FEDERAL 200
Número	SIN NÚMERO
Entre calle	SIN NOMBRE
Y Calle	SIN NOMBRE
C.P.	63733
Referencia	BARDA DE TALLER MECÁNICO
Distritos Federales	
Distritos Locales	DISTRITO XVII

Observaciones
Tamaño Ancho: 7 metros, alto: 3 metros

Tipo Anuncio MUROS


Sistema Integral de Monitoreo de Espectaculares

Reporte de recorrido

Usuario pedro.torres Fecha Encuesta: 4/18/2017 1:52:47 PM

Id Encuesta: 130754 - Ticket:55863 - Estatus:Autorizado

Período Electoral	CAMPAÑA
Ámbito	Local
Partido Político	COALICIÓN PRI-PVEM-NUAL
Otro Partido	
Nombre Candidato	MANUEL HUMBERTO COTA JIMÉNEZ
Descripción del Cargo	GOBERNADOR
Otro Cargo	
Lema / Versión	NAYARITEXIGE RESULTADOS ES MI COMPROMISO

Entidad	NAYARIT
Municipio	BAHÍA DE BANDERAS
Colonia	CENTRO
Calle	CARRETERA TEPIC PUERTO VALLARTA 200
Número	SN
Entre calle	JUVENTINO ESPINOZA
Y Calle	JOSEFA ORTIZ DE DOMINGUEZ
C.P.	63732
Referencia	AUN COSTADO DE FARMACIA BENAVIDES
Distritos Federales	
Distritos Locales	DISTRITO XVIII

Observaciones

Tamaño Ancho: 25 metros, alto: 2.5 metros

Tipo Anuncio MUROS



Sistema Integral de Monitoreo de Espectaculares

Reporte de recorrido

Usuario pedro.torres Fecha Encuesta: 4/18/2017 2:04:54 PM

Id Encuesta: 130755 - Ticket:55863 - Estatus: Autorizado

Período Electoral	CAMPAÑA
Ámbito	Local
Partido Político	PARTIDO DE LA REVOLUCIÓN DEMOCRÁTICA
Otro Partido	
Nombre Candidato	NINGUNO
Descripción del Cargo	INSTITUCIONAL LOCAL
Otro Cargo	
Lema / Versión	UN BAHIA MEJOR SI PODEMOS

Entidad	NAYARIT
Municipio	BAHÍA DE BANDERAS
Colonia	CENTRO
Calle	CARRETERA TEPIC VALLARTA 200
Número	SN
Entre calle	ABASOLO
Y Calle	BENITO JUAREZ
C.P.	63732
Referencia	ENFRENTE DE HOTEL OASIS
Distritos Federales	
Distritos Locales	DISTRITO XVIII

Observaciones

Tamaño Ancho: 6 metros, alto: 2 metros



Tipo Anuncio MUROS



Sistema Integral de Monitoreo de Espectaculares

Reporte de recorrido

Usuario pedro.torres Fecha Encuesta: 4/18/2017 3:31:13 PM

Id Encuesta: 130756 - Ticket:55863 - Estatus: Autorizado

Período Electoral	CAMPAÑA
Ámbito	Local
Partido Político	COALICIÓN PAN-PRD-PT
Otro Partido	
Nombre Candidato	ANTONIO ECHEVARRIA GARCIA
Descripción del Cargo	GOBERNADOR
Otro Cargo	
Lema / Versión	JUNTOS POR TI

Entidad	NAYARIT
Municipio	BAHÍA DE BANDERAS
Colonia	CENTRO LOC SAN VICENTE
Calle	LAZARO CARDENAS
Número	SN
Entre calle	AMADO NERVO
Y Calle	HIDALGO
C.P.	63735
Referencia	A UN COSTADO DE TIENDA DE ARTICULOS PARA EL HOGAR
Distritos Federales	
Distritos Locales	DISTRITO XVIII

Observaciones

Tamaño Ancho: 6 metros, alto: 2.5 metros



Tipo Anuncio MUROS



Sistema Integral de Monitoreo de Espectaculares

Reporte de recorrido

Usuario pedro.torres Fecha Encuesta: 4/18/2017 3:35:51 PM

Id Encuesta: 130757 - Ticket:55863 - Estatus: Autorizado

Período Electoral	CAMPAÑA
Ámbito	Local
Partido Político	COALICIÓN PAN-PRD-PT
Otro Partido	
Nombre Candidato	ANTONIO ECHEVARRIA GARCIA
Descripción del Cargo	GOBERNADOR
Otro Cargo	
Lema / Versión	JUNTOS POR TI

Entidad	NAYARIT
Municipio	BAHÍA DE BANDERAS
Colonia	CENTRO
Calle	AMADO NERVO
Número	SN
Entre calle	LAZARO CARDENAS
Y Calle	12 DE OCTUBRE
C.P.	63935
Referencia	A UN COSTADO DE ESTETICA LADY BLUE
Distritos Federales	
Distritos Locales	DISTRITO XVIII

Observaciones

Tamaño Ancho: 10 metros, alto: 2.5 metros

Tipo Anuncio MUROS



Sistema Integral de Monitoreo de Espectaculares
Reporte de recorrido

Usuario pedro.torres Fecha Encuesta: 4/18/2017 3:41:21 PM

Id Encuesta: 130758 - Ticket:55863 - Estatus: Autorizado

Período Electoral	CAMPAÑA
Ámbito	Local
Partido Político	COALICIÓN PAN-PRD-PT
Otro Partido	
Nombre Candidato	ANTONIO ECHEVARRIA GARCIA
Descripción del Cargo	GOBERNADOR
Otro Cargo	
Lema / Versión	JUNTOS POR TI

Entidad	NAYARIT
Municipio	BAHÍA DE BANDERAS
Colonia	CENTRO SAN VICENTE
Calle	LAZARO CARDENAS
Número	SN
Entre calle	REFORMA
Y Calle	20 DE NOVIEMBRE
C.P.	63735
Referencia	ENFRENTA DE RESTAURANT BAR REVOLUCION
Distritos Federales	
Distritos Locales	DISTRITO XVIII

Observaciones
Tamaño Ancho: 8 metros, alto: 2.5 metros

Tipo Anuncio MUROS


Sistema Integral de Monitoreo de Espectaculares

Reporte de recorrido

Usuario pedro.torres Fecha Encuesta: 4/18/2017 3:48:28 PM

Id Encuesta: 130759 - Ticket:55863 - Estatus: Autorizado

Período Electoral	CAMPAÑA
Ámbito	Local
Partido Político	COALICIÓN PAN-PRD-PT
Otro Partido	
Nombre Candidato	ANTONIO ECHEVARRIA GARCIA
Descripción del Cargo	GOBERNADOR
Otro Cargo	
Lema / Versión	JUNTOS POR TI

Entidad	NAYARIT
Municipio	BAHÍA DE BANDERAS
Colonia	CENTRO SAN VICENTE
Calle	LAZARO CARDENAS
Número	SN
Entre calle	REFORMA
Y Calle	20 DE NOVIEMBRE
C.P.	63735
Referencia	ENFRENTE DE TALLER DE CARPINTERÍA
Distritos Federales	
Distritos Locales	DISTRITO XVIII

Observaciones

Tamaño Ancho: 10 metros, alto: 2.5 metros



Tipo Anuncio MUROS



Sistema Integral de Monitoreo de Espectaculares

Reporte de recorrido

Usuario pedro.torres Fecha Encuesta: 4/18/2017 4:07:38 PM

Id Encuesta: 130760 - Ticket:55863 - Estatus: Autorizado

Período Electoral	CAMPAÑA
Ámbito	Local
Partido Político	COALICIÓN PAN-PRD-PT
Otro Partido	
Nombre Candidato	ANTONIO ECHEVARRIA GARCIA
Descripción del Cargo	GOBERNADOR
Otro Cargo	
Lema / Versión	JUNTOS POR TI

Entidad	NAYARIT
Municipio	BAHÍA DE BANDERAS
Colonia	VALLE DE BANDERAS
Calle	DURANGO
Número	SN
Entre calle	HIDALGO
Y Calle	MORELOS
C.P.	63731
Referencia	AFUERA DE TIENDA DE MATERIALES LA PALITA
Distritos Federales	
Distritos Locales	DISTRITO XVIII

Observaciones

Tamaño Ancho: 12 metros, alto: 2.5 metros

Tipo Anuncio MUROS



Sistema Integral de Monitoreo de Espectaculares

Reporte de recorrido

Usuario pedro.torres Fecha Encuesta: 4/18/2017 4:15:49 PM

Id Encuesta: 130761 - Ticket:55863 - Estatus:Autorizado

Período Electoral	CAMPAÑA
Ámbito	Local
Partido Político	COALICIÓN PAN-PRD-PT
Otro Partido	
Nombre Candidato	ANTONIO ECHEVARRIA GARCIA
Descripción del Cargo	GOBERNADOR
Otro Cargo	
Lema / Versión	JUNTOS POR TI

Entidad	NAYARIT
Municipio	BAHÍA DE BANDERAS
Colonia	VALLE DE BANDERAS
Calle	JUAN ESCUTIA
Número	SN
Entre calle	QUERETARO
Y Calle	VERACRUZ
C.P.	63731
Referencia	BARDA DE TALLER MECÁNICO
Distritos Federales	
Distritos Locales	DISTRITO XVIII

Observaciones OTRA BARDA IGUAL ENFREENTE

Tamaño Ancho: 15 metros, alto: 3 metros

Tipo Anuncio MUROS



Sistema Integral de Monitoreo de Espectaculares

Reporte de recorrido

Usuario leandro.flores Fecha Encuesta: 4/18/2017 1:13:25 PM

Id Encuesta: 130762 - Ticket:55864 - Estatus: Autorizado

Período Electoral	CAMPAÑA
Ámbito	Local
Partido Político	MOVIMIENTO CIUDADANO
Otro Partido	
Nombre Candidato	SIN CANDIDATO
Descripción del Cargo	INSTITUCIONAL LOCAL
Otro Cargo	
Lema / Versión	DIOS LOS HACE Y ELLOS SE JUNTAN

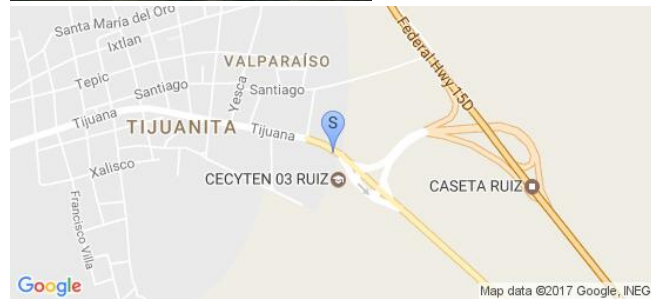
Entidad	NAYARIT
Municipio	RUÍZ
Colonia	TIJUANITA
Calle	TIJUANA
Número	SN
Entre calle	AHUACATLAN
Y Calle	ENTRONQUE AUTOPISTA
C.P.	63600
Referencia	FRENTE A CECYTE
Distritos Federales	
Distritos Locales	DISTRITO III

Observaciones

Tamaño Ancho: 6 metros, alto: 4 metros



Tipo Anuncio PANORÁMICOS



Sistema Integral de Monitoreo de Espectaculares

Reporte de recorrido

Usuario leandro.flores Fecha Encuesta: 4/18/2017 1:17:13 PM

Id Encuesta: 130763 - Ticket:55864 - Estatus: Autorizado

Período Electoral	CAMPAÑA
Ámbito	Local
Partido Político	MOVIMIENTO CIUDADANO
Otro Partido	
Nombre Candidato	RAUL JOSE MEJIA GONZALEZ
Descripción del Cargo	GOBERNADOR
Otro Cargo	
Lema / Versión	NAYARIT DESPIERTA

Entidad	NAYARIT
Municipio	RUÍZ
Colonia	TIJUANITA
Calle	TIJUANA
Número	SN
Entre calle	AHUACATLAN
Y Calle	ENTRONQUE AUTOPISTA
C.P.	63600
Referencia	FRENTE A CECYTE
Distritos Federales	
Distritos Locales	DISTRITO III

Observaciones

Tamaño Ancho: 6 metros, alto: 4 metros

Tipo Anuncio PANORÁMICOS



Sistema Integral de Monitoreo de Espectaculares

Reporte de recorrido

Usuario leandro.flores Fecha Encuesta: 4/18/2017 2:29:46 PM

Id Encuesta: 130764 - Ticket:55864 - Estatus:Autorizado

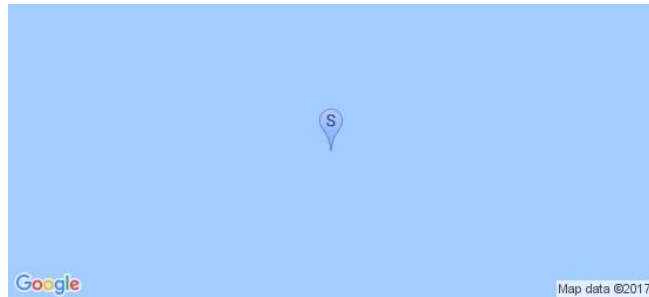
Período Electoral	CAMPAÑA
Ámbito	Local
Partido Político	CANDIDATO INDEPENDIENTE
Otro Partido	
Nombre Candidato	HILARIO RAMÍREZ VILLANUEVA
Descripción del Cargo	GOBERNADOR
Otro Cargo	
Lema / Versión	QUE NOS VAYA BIEN A TODOS

Entidad	NAYARIT
Municipio	RUÍZ
Colonia	CENTRO
Calle	MIGUEL HIDALGO
Número	SN
Entre calle	GUADALAJARA
Y Calle	MAZATLAN
C.P.	63600
Referencia	AUN COSTADO DE CORTINAS ACERO
Distritos Federales	
Distritos Locales	DISTRITO III

Observaciones

Tamaño Ancho: 7.5 metros, alto: 2.5 metros

Tipo Anuncio MUROS



Sistema Integral de Monitoreo de Espectaculares

Reporte de recorrido

Usuario leandro.flores Fecha Encuesta: 4/18/2017 2:57:57 PM

Id Encuesta: 130765 - Ticket:55864 - Estatus: Autorizado

Período Electoral	CAMPAÑA
Ámbito	Local
Partido Político	CANDIDATO INDEPENDIENTE
Otro Partido	
Nombre Candidato	HILARIO RAMÍREZ VILLANUEVA
Descripción del Cargo	GOBERNADOR
Otro Cargo	
Lema / Versión	QUE NOS VAYA BIEN A TODOS

Entidad	NAYARIT
Municipio	RUÍZ
Colonia	CENTRO
Calle	MAZATLAN
Número	SN
Entre calle	ITURBIDE
Y Calle	AMADO NERVO
C.P.	63600
Referencia	FRENTE A RESTAURANT FOGONERO
Distritos Federales	
Distritos Locales	DISTRITO III

Observaciones

Tamaño Ancho: 8 metros, alto: 2 metros



Tipo Anuncio MUROS



Sistema Integral de Monitoreo de Espectaculares

Reporte de recorrido

Usuario pedro.torres Fecha Encuesta: 4/18/2017 4:19:26 PM

Id Encuesta: 130766 - Ticket:55865 - Estatus: Autorizado

Período Electoral	CAMPAÑA
Ámbito	Local
Partido Político	COALICIÓN PAN-PRD-PT
Otro Partido	
Nombre Candidato	ANTONIO ECHEVARRIA GARCIA
Descripción del Cargo	GOBERNADOR
Otro Cargo	
Lema / Versión	JUNTOS POR TI

Entidad	NAYARIT
Municipio	BAHÍA DE BANDERAS
Colonia	VALLE DE BANDERAS
Calle	JUAN ESCUTIA
Número	SN
Entre calle	QUERETARO
Y Calle	VERACRUZ
C.P.	63731
Referencia	FRENTE A TALLER MECÁNICO
Distritos Federales	
Distritos Locales	DISTRITO XVIII

Observaciones FRENTE A BARDA SIMILAR

Tamaño Ancho: 12 metros, alto: 1 metros

Tipo Anuncio MUROS



Sistema Integral de Monitoreo de Espectaculares

Reporte de recorrido

Usuario pedro.torres Fecha Encuesta: 4/18/2017 4:38:53 PM

Id Encuesta: 130767 - Ticket:55865 - Estatus:Autorizado

Período Electoral	CAMPAÑA
Ámbito	Local
Partido Político	CANDIDATO INDEPENDIENTE
Otro Partido	
Nombre Candidato	HILARIO RAMÍREZ VILLANUEVA
Descripción del Cargo	GOBERNADOR
Otro Cargo	
Lema / Versión	QUE NOS VAYA BIEN A TODOS

Entidad	NAYARIT
Municipio	BAHÍA DE BANDERAS
Colonia	BUCERIAS
Calle	ESTACIONES
Número	SN
Entre calle	SALDAÑA
Y Calle	HEROES SE LA PATRIA
C.P.	63733
Referencia	FRENTE A COLEGIO BUCERIAS
Distritos Federales	
Distritos Locales	DISTRITO XVIII

Observaciones

Tamaño Ancho: 7 metros, alto: 1.5 metros

Tipo Anuncio MUROS



Sistema Integral de Monitoreo de Espectaculares

Reporte de recorrido

Usuario pedro.torres Fecha Encuesta: 4/18/2017 5:28:03 PM

Id Encuesta: 130768 - Ticket:55865 - Estatus:Autorizado

Período Electoral	CAMPAÑA
Ámbito	Local
Partido Político	COALICIÓN PAN-PRD-PT
Otro Partido	
Nombre Candidato	ANTONIO ECHEVARRIA GARCIA
Descripción del Cargo	GOBERNADOR
Otro Cargo	
Lema / Versión	UN NUEVO TIEMPO PARA NAYARIT

Entidad	NAYARIT
Municipio	BAHÍA DE BANDERAS
Colonia	RINCON DE GUAYAVITOS
Calle	CAREETERA TEPIC PUERTO VALLARTA
Número	SN
Entre calle	SN
Y Calle	SN
C.P.	63724
Referencia	COSTADO DE VIVERO
Distritos Federales	
Distritos Locales	DISTRITO XVII

Observaciones

Tamaño Ancho: 5 metros, alto: 4 metros

Tipo Anuncio PANORÁMICOS



Sistema Integral de Monitoreo de Espectaculares

Reporte de recorrido

Usuario leandro.flores Fecha Encuesta: 4/19/2017 12:08:00 PM

Id Encuesta: 130769 - Ticket:55866 - Estatus: Autorizado

Período Electoral	CAMPAÑA
Ámbito	Local
Partido Político	CANDIDATO INDEPENDIENTE
Otro Partido	
Nombre Candidato	HILARIO RAMÍREZ VILLANUEVA
Descripción del Cargo	GOBERNADOR
Otro Cargo	
Lema / Versión	QUE NOS VAYA BIEN A TODOS

Entidad	NAYARIT
Municipio	COMPOSTELA
Colonia	CENTRO
Calle	CARRETERA TEPIC PUERTO VALLARTA
Número	SN
Entre calle	GILBERTO FLORES MUÑOZ
Y Calle	ESQUINA
C.P.	63700
Referencia	FRENTE RESTAURANTE EL GUERO
Distritos Federales	
Distritos Locales	DISTRITO V

Observaciones NINGUNA

Tamaño Ancho: 8 metros, alto: 4 metros



Tipo Anuncio PANORÁMICOS



Sistema Integral de Monitoreo de Espectaculares

Reporte de recorrido

Usuario leandro.flores Fecha Encuesta: 4/19/2017 12:25:11 PM

Id Encuesta: 130770 - Ticket:55866 - Estatus: Autorizado

Período Electoral	CAMPAÑA
Ámbito	Local
Partido Político	COALICIÓN PAN-PRD-PT
Otro Partido	
Nombre Candidato	ANTONIO ECHEVARRIA GARCIA
Descripción del Cargo	GOBERNADOR
Otro Cargo	
Lema / Versión	TOÑO ECHEVARRIA GOBERNADOR

Entidad	NAYARIT
Municipio	COMPOSTELA
Colonia	CENTRO
Calle	CARRETERA COMPOSTELA TEPIC
Número	SN
Entre calle	JACARANDAS
Y Calle	GIRASOL
C.P.	63200
Referencia	FRENTE A LA CARRETERA BARDA DE UN SOLAR BALDÍO CON PORTON OXIDADO
Distritos Federales	
Distritos Locales	DISTRITO V

Observaciones NINGUNA

Tamaño Ancho: 19 metros, alto: 180 metros

Tipo Anuncio MUROS



Sistema Integral de Monitoreo de Espectaculares

Reporte de recorrido

Usuario leandro.flores Fecha Encuesta: 4/19/2017 12:51:35 PM

Id Encuesta: 130771 - Ticket:55866 - Estatus: Autorizado

Período Electoral	CAMPAÑA
Ámbito	Local
Partido Político	COALICIÓN PAN-PRD-PT
Otro Partido	
Nombre Candidato	ANTONIO ECHEVARRÍA GARCIA
Descripción del Cargo	GOBERNADOR
Otro Cargo	
Lema / Versión	TOÑO ECHEVARRÍA GOBERNADOR

Entidad	NAYARIT
Municipio	COMPOSTELA
Colonia	CENTRO
Calle	CARRETERA COMPOSTELA TEPIC
Número	SN
Entre calle	ARROYO
Y Calle	JACARANDAS
C.P.	63200
Referencia	BARDA DE TERRENO BALDIO CON PORTON ROJO
Distritos Federales	
Distritos Locales	DISTRITO V

Observaciones NINGUNA

Tamaño Ancho: 8 metros, alto: 2 metros

Tipo Anuncio MUROS



Sistema Integral de Monitoreo de Espectaculares

Reporte de recorrido

Usuario leandro.flores Fecha Encuesta: 4/19/2017 12:57:26 PM

Id Encuesta: 130772 - Ticket:55866 - Estatus: Autorizado

Período Electoral	CAMPAÑA
Ámbito	Local
Partido Político	COALICIÓN PAN-PRD-PT
Otro Partido	
Nombre Candidato	ANTONIO ECHEVARRIA GARCIA
Descripción del Cargo	GOBERNADOR
Otro Cargo	
Lema / Versión	TOÑO ECHEVARRIA GOBERNADOR

Entidad	NAYARIT
Municipio	COMPOSTELA
Colonia	CENTRO
Calle	CARRETERA COMPOSTELA TEPIC
Número	SN
Entre calle	ENTRONQUE
Y Calle	JACARANDAS
C.P.	63200
Referencia	FRENTE VULCANIZADORA
Distritos Federales	
Distritos Locales	DISTRITO V

Observaciones NINGUNA

Tamaño Ancho: 11 metros, alto: 220 metros

Tipo Anuncio MUROS



Sistema Integral de Monitoreo de Espectaculares

Reporte de recorrido

Usuario leandro.flores Fecha Encuesta: 4/19/2017 1:04:33 PM

Id Encuesta: 130773 - Ticket:55866 - Estatus:Autorizado

Período Electoral	CAMPAÑA
Ámbito	Local
Partido Político	MOVIMIENTO CIUDADANO
Otro Partido	
Nombre Candidato	RAUL JOSÉ MEJIA GONZÁLEZ
Descripción del Cargo	GOBERNADOR
Otro Cargo	
Lema / Versión	DESPIERTA NAYARIT

Entidad	NAYARIT
Municipio	COMPOSTELA
Colonia	CENTRO
Calle	CARRETERA TEPIC PUERTO VALLARTA
Número	SN
Entre calle	ESQUINA
Y Calle	SIN NOMBRE
C.P.	63200
Referencia	ENTRONQUE CARRETERA A PUERTO VALLARTA Y ENTRADA A COMPOSTELA
Distritos Federales	
Distritos Locales	DISTRITO V

Observaciones NINGUNA

Tamaño Ancho: 8 metros, alto: 4 metros

Tipo Anuncio PANORÁMICOS



Sistema Integral de Monitoreo de Espectaculares

Reporte de recorrido

Usuario leandro.flores Fecha Encuesta: 4/19/2017 1:10:34 PM

Id Encuesta: 130774 - Ticket:55866 - Estatus:Autorizado


Período Electoral	CAMPAÑA
Ámbito	Local
Partido Político	MOVIMIENTO CIUDADANO
Otro Partido	
Nombre Candidato	RAUL JOSE MEJIA GONZALEZ
Descripción del Cargo	GOBERNADOR
Otro Cargo	
Lema / Versión	DESPIERTA NAYARIT

Entidad	NAYARIT
Municipio	COMPOSTELA
Colonia	CENTRO
Calle	HIDALGO
Número	SN
Entre calle	ENTRONQUE
Y Calle	ESQUINA
C.P.	63200
Referencia	CERCA DEL AL ARCO DE BIENVENIDA A COMPOSTELA
Distritos Federales	
Distritos Locales	DISTRITO V

Observaciones NINGUNA

Tamaño Ancho: 9 metros, alto: 3 metros

Tipo Anuncio PANORÁMICOS



Sistema Integral de Monitoreo de Espectaculares

Reporte de recorrido

Usuario leandro.flores Fecha Encuesta: 4/19/2017 1:14:27 PM

Id Encuesta: 130775 - Ticket:55866 - Estatus:Autorizado

Período Electoral	CAMPAÑA
Ámbito	Local
Partido Político	MORENA
Otro Partido	
Nombre Candidato	MIGUEL ANGEL NAVARRO QUINTERO
Descripción del Cargo	GOBERNADOR
Otro Cargo	
Lema / Versión	AUN HAY ESPERANZA RECUPEREMOS A NAYARIT

Entidad	NAYARIT
Municipio	COMPOSTELA
Colonia	CENTRO
Calle	HIDALGO
Número	SN
Entre calle	ENTRONQUE
Y Calle	SIN NOMBRE
C.P.	63200
Referencia	CERCA DEL ARCO DE BIENVENIDA A COMPOSTELA
Distritos Federales	
Distritos Locales	DISTRITO V

Observaciones NINGUNA

Tamaño Ancho: 9 metros, alto: 3 metros

Tipo Anuncio MUROS



Sistema Integral de Monitoreo de Espectaculares

Reporte de recorrido

Usuario david.ponce Fecha Encuesta: 4/19/2017 4:34:25 PM

Id Encuesta: 130779 - Ticket:55867 - Estatus: Autorizado

Período Electoral	CAMPAÑA
Ámbito	Local
Partido Político	COALICIÓN PAN-PRD-PT
Otro Partido	
Nombre Candidato	ANTONIO ECHEVARRIA GARCIA
Descripción del Cargo	GOBERNADOR
Otro Cargo	
Lema / Versión	UN TIEMPO NUEVO PARA NAYARIT

Entidad	NAYARIT
Municipio	TUXPAN
Colonia	LA RANA
Calle	CARRETERA TEPIC TUXPAN
Número	NINGUNO
Entre calle	NINGUNA
Y Calle	NINGUNA
C.P.	63210
Referencia	FRENTE A BODEGA DE SEMILLAS Y CEREALES
Distritos Federales	
Distritos Locales	DISTRITO XVIII

Observaciones NINGUNA

Tamaño Ancho: 12 metros, alto: 3 metros

Tipo Anuncio PANORÁMICOS



Sistema Integral de Monitoreo de Espectaculares

Reporte de recorrido

Usuario david.ponce Fecha Encuesta: 4/19/2017 4:37:00 PM

Id Encuesta: 130780 - Ticket:55867 - Estatus: Autorizado

Período Electoral	CAMPAÑA
Ámbito	Local
Partido Político	COALICIÓN PRI-PVEM-NUAL
Otro Partido	
Nombre Candidato	MANUEL HUMBERTO COTA JIMENEZ
Descripción del Cargo	GOBERNADOR
Otro Cargo	
Lema / Versión	NAYARIT EXIGE RESULTADOS

Entidad	NAYARIT
Municipio	TUXPAN
Colonia	PEÑAS
Calle	CARRETERA INTERNACIONAL 15
Número	SIN NUMERO
Entre calle	NINGUNA
Y Calle	NINGUNA
C.P.	63200
Referencia	PUENTE RIO SAN PEDRO
Distritos Federales	
Distritos Locales	DISTRITO XVIII

Observaciones NINGUNA

Tamaño Ancho: 12 metros, alto: 3 metros

Tipo Anuncio PANORÁMICOS



Sistema Integral de Monitoreo de Espectaculares

Reporte de recorrido

Usuario david.ponce Fecha Encuesta: 4/19/2017 4:46:50 PM

Id Encuesta: 130781 - Ticket:55867 - Estatus: Autorizado

Período Electoral	CAMPAÑA
Ámbito	Local
Partido Político	MORENA
Otro Partido	
Nombre Candidato	MIGUEL ANGEL NAVARRO QUINTERO
Descripción del Cargo	GOBERNADOR
Otro Cargo	
Lema / Versión	NAVARRO GOBERNADOR

Entidad	NAYARIT
Municipio	TUXPAN
Colonia	PEÑAS
Calle	CARRETERA TEPIC TUXPAN
Número	SIN NÚMERO
Entre calle	NINGUNA
Y Calle	NINGUNA
C.P.	63200
Referencia	SOBRE EL CERRO
Distritos Federales	
Distritos Locales	DISTRITO XVIII

Observaciones

Tamaño Ancho: 12 metros, alto: 3 metros



Tipo Anuncio PANORÁMICOS



Sistema Integral de Monitoreo de Espectaculares

Reporte de recorrido

Usuario david.ponce Fecha Encuesta: 4/19/2017 4:52:14 PM

Id Encuesta: 130782 - Ticket:55867 - Estatus: Autorizado

Período Electoral	CAMPAÑA
Ámbito	Local
Partido Político	COALICIÓN PAN-PRD-PT
Otro Partido	
Nombre Candidato	ANTONIO ECHEVARRIA GARCIA
Descripción del Cargo	GOBERNADOR
Otro Cargo	
Lema / Versión	UN TIEMPO NUEVO PARA NAYARIT

Entidad	NAYARIT
Municipio	TUXPAN
Colonia	PEÑAS
Calle	CARRETERA INTERNACIONAL 15
Número	SIN NUMERO
Entre calle	NINGUNA
Y Calle	NINGUNA
C.P.	63200
Referencia	ENFRENTA DE LAS OFICINAS DE LA POLICIA FEDERAL PREVENTIVA EN PEÑAS
Distritos Federales	
Distritos Locales	DISTRITO XVIII

Observaciones NINGUNA

Tamaño Ancho: 12 metros, alto: 9 metros

Tipo Anuncio PANORÁMICOS



Sistema Integral de Monitoreo de Espectaculares

Reporte de recorrido

Usuario david.ponce Fecha Encuesta: 4/19/2017 4:54:04 PM

Id Encuesta: 130783 - Ticket:55867 - Estatus:Autorizado

Período Electoral	CAMPAÑA
Ámbito	Local
Partido Político	COALICIÓN PAN-PRD-PT
Otro Partido	
Nombre Candidato	ANTONIO ECHEVARRÍA GARCÍA
Descripción del Cargo	GOBERNADOR
Otro Cargo	
Lema / Versión	UN TIEMPO NUEVO PARA NAYARIT

Entidad	NAYARIT
Municipio	TUXPAN
Colonia	PEÑAS
Calle	CARRETERA INTERNACIONAL 15 TEPIC MAZATLAN
Número	SIN NUMERO
Entre calle	NINGUNA
Y Calle	NINGUNA
C.P.	63200
Referencia	FRENTE A LAS OFICINAS DE LA POLICIA FEDERAL PREVENTIVA EN PEÑAS
Distritos Federales	
Distritos Locales	DISTRITO XVIII

Observaciones NINGUNA

Tamaño Ancho: 10 metros, alto: 8 metros

Tipo Anuncio PANORÁMICOS



Sistema Integral de Monitoreo de Espectaculares

Reporte de recorrido

Usuario david.ponce Fecha Encuesta: 4/19/2017 12:43:32 PM

Id Encuesta: 130784 - Ticket:55868 - Estatus: Autorizado

Período Electoral	CAMPAÑA
Ámbito	Local
Partido Político	CANDIDATO INDEPENDIENTE
Otro Partido	
Nombre Candidato	HILARIO RAMÍREZ VILLANUEVA
Descripción del Cargo	GOBERNADOR
Otro Cargo	
Lema / Versión	QUE NOS VAYA BIEN A TODOS LAYIN GOBERNADOR

Entidad	NAYARIT
Municipio	TUXPAN
Colonia	AVIASION
Calle	INDEPENDENCIA OESTE
Número	CARRETERA TEPIC TUXPAN
Entre calle	NINGUNO
Y Calle	NINGUNO
C.P.	63210
Referencia	ENFRENTA DE LA ESCUELA SECUNDARIA HERIBERTO JARA
Distritos Federales	
Distritos Locales	DISTRITO XVIII

Observaciones NINGUNA

Tamaño Ancho: 9 metros, alto: 6 metros

Tipo Anuncio PANORÁMICOS



Sistema Integral de Monitoreo de Espectaculares

Reporte de recorrido

Usuario david.ponce Fecha Encuesta: 4/19/2017 12:49:24 PM

Id Encuesta: 130785 - Ticket:55868 - Estatus: Autorizado

Período Electoral	CAMPAÑA
Ámbito	Local
Partido Político	CANDIDATO INDEPENDIENTE
Otro Partido	
Nombre Candidato	HILARIO RAMÍREZ VILLANUEVA
Descripción del Cargo	GOBERNADOR
Otro Cargo	
Lema / Versión	QUE NOS VAYA BIEN A TODOS

Entidad	NAYARIT
Municipio	TUXPAN
Colonia	AVIASION
Calle	CARRETERA TEPIC TUXPAN
Número	SIN NÚMERO
Entre calle	INDEPENDENCIA OESTE
Y Calle	SIN NOMBRE
C.P.	63210
Referencia	FRENTE A SECUNDARIA HERIBERTO JARA
Distritos Federales	
Distritos Locales	DISTRITO XVIII

Observaciones NINGÚNA

Tamaño Ancho: 9 metros, alto: 3 metros

Tipo Anuncio PANORÁMICOS



Sistema Integral de Monitoreo de Espectaculares

Reporte de recorrido

Usuario david.ponce Fecha Encuesta: 4/19/2017 12:53:15 PM

Id Encuesta: 130786 - Ticket:55868 - Estatus:Autorizado

Período Electoral	CAMPAÑA
Ámbito	Local
Partido Político	COALICIÓN PRI-PVEM-NUAL
Otro Partido	
Nombre Candidato	MANUEL HUMBERTO COTA JIMÉNEZ
Descripción del Cargo	GOBERNADOR
Otro Cargo	
Lema / Versión	MANUEL COTA GOBERNADOR NAYARIT EXIGE RESULTADOS

Entidad	NAYARIT
Municipio	TUXPAN
Colonia	AVIASION
Calle	INDEPENDENCIA OESTE
Número	SIN NUMERO
Entre calle	BORDO DE PROTECCION
Y Calle	NINGUNA
C.P.	63210
Referencia	FRENTE A LA SECUNDARIA HERIBERTO JARA
Distritos Federales	
Distritos Locales	DISTRITO XVIII

Observaciones NINGUNA

Tamaño Ancho: 12 metros, alto: 6 metros

Tipo Anuncio PANORÁMICOS



Sistema Integral de Monitoreo de Espectaculares

Reporte de recorrido

Usuario david.ponce Fecha Encuesta: 4/19/2017 1:09:06 PM

Id Encuesta: 130787 - Ticket:55868 - Estatus:Autorizado

Período Electoral	CAMPAÑA
Ámbito	Local
Partido Político	COALICIÓN PAN-PRD-PT
Otro Partido	
Nombre Candidato	ANTONIO ECHEVARRIA GARCIA
Descripción del Cargo	GOBERNADOR
Otro Cargo	
Lema / Versión	TOÑO ECHEVARRÍA GOBERNADOR

Entidad	NAYARIT
Municipio	TUXPAN
Colonia	CENTRO
Calle	HIDALGO PTE.
Número	SIN NÚMERO
Entre calle	MOLINO DEL REY NTE
Y Calle	CHAPULTEPEC NTE
C.P.	63243
Referencia	BARBA UBICADA EN ESQUINA FRENTE A CASA HABITACION.
Distritos Federales	
Distritos Locales	DISTRITO XVIII

Observaciones NINGUNA

Tamaño Ancho: 7 metros, alto: 3 metros

Tipo Anuncio MUROS



Sistema Integral de Monitoreo de Espectaculares

Reporte de recorrido

Usuario david.ponce Fecha Encuesta: 4/19/2017 1:32:33 PM

Id Encuesta: 130788 - Ticket:55868 - Estatus: Autorizado

Período Electoral	CAMPAÑA
Ámbito	Local
Partido Político	COALICIÓN PAN-PRD-PT
Otro Partido	
Nombre Candidato	ANTONIO ECHEVARRIA GARCIA
Descripción del Cargo	GOBERNADOR
Otro Cargo	
Lema / Versión	ANTONIO ECHEVARRIA

Entidad	NAYARIT
Municipio	TUXPAN
Colonia	AVIACIÓN
Calle	INDEPENDENCIA OTE
Número	SIN NUMERO
Entre calle	BORDO
Y Calle	NINGUNA
C.P.	63210
Referencia	A UN COSTADO DE AGROVETERINARIA
Distritos Federales	
Distritos Locales	DISTRITO XVIII

Observaciones NINGUNA

Tamaño Ancho: 12 metros, alto: 3 metros

Tipo Anuncio MUROS



Sistema Integral de Monitoreo de Espectaculares

Reporte de recorrido

Usuario david.ponce Fecha Encuesta: 4/19/2017 4:12:11 PM

Id Encuesta: 130789 - Ticket:55868 - Estatus:Autorizado

Período Electoral	CAMPAÑA
Ámbito	Local
Partido Político	COALICIÓN PAN-PRD-PT
Otro Partido	
Nombre Candidato	ANTONIO ECHEVARRÍA GARCIA
Descripción del Cargo	GOBERNADOR
Otro Cargo	
Lema / Versión	TOÑO ECHEVARRIA GOBERNADOR
Observaciones	INSTALADO EN EL ACCESO PRINCIPAL AL MUNICIPIO DE TUXPAN

Entidad	NAYARIT
Municipio	TUXPAN
Colonia	CARRETERA TEPIC TUXPAN
Calle	SIN NOMBRE
Número	NINGUNO
Entre calle	NIGUNA
Y Calle	NINGUNA
C.P.	63210
Referencia	CARRETERA ENTRADA A TUXPAN
Distritos Federales	
Distritos Locales	DISTRITO XVIII

Tamaño Ancho: 9 metros, alto: 9 metros



Tipo Anuncio PANORÁMICOS



Sistema Integral de Monitoreo de Espectaculares
Reporte de recorrido

Usuario david.ponce Fecha Encuesta: 4/19/2017 4:16:06 PM

Id Encuesta: 130790 - Ticket:55868 - Estatus:Autorizado

Período Electoral	CAMPAÑA
Ámbito	Local
Partido Político	COALICIÓN PAN-PRD-PT
Otro Partido	
Nombre Candidato	ANTONIO ECHEVARRIA GARCIA
Descripción del Cargo	GOBERNADOR
Otro Cargo	
Lema / Versión	ANTONIO ECHEVARRIA GOBERNADOR
Observaciones	INSTALADO EN LA CARRETERA PRINCIPAL QUE CONDUCE A TUXPAN

Entidad	NAYARIT
Municipio	TUXPAN
Colonia	NINGUNA
Calle	CARRETERA TEPIC TUXPAN
Número	NINGUNO
Entre calle	NINGUNO
Y Calle	NINGUNO
C.P.	63210
Referencia	ACCESO PRINCIPAL A TUXPAN
Distritos Federales	
Distritos Locales	DISTRITO XVIII

Tamaño Ancho: 9 metros, alto: 9 metros

Tipo Anuncio PANORÁMICOS


Sistema Integral de Monitoreo de Espectaculares

Reporte de recorrido

Usuario david.ponce Fecha Encuesta: 4/19/2017 4:24:05 PM

Id Encuesta: 130791 - Ticket:55868 - Estatus:Autorizado

Período Electoral	CAMPAÑA
Ámbito	Local
Partido Político	COALICIÓN PAN-PRD-PT
Otro Partido	
Nombre Candidato	ANTONIO ECHEVARRÍA GARCÍA
Descripción del Cargo	GOBERNADOR
Otro Cargo	
Lema / Versión	UN NUEVO TIEMPO PARA NAYARIT

Entidad	NAYARIT
Municipio	TUXPAN
Colonia	LA RANA
Calle	CARRETERA TEPIC TUXPAN
Número	SIN NÚMERO
Entre calle	NINGUNA
Y Calle	NINGUNA
C.P.	63210
Referencia	DENTRO DE LAS INSTALACIONES DEL HOTEL PROVINCIA
Distritos Federales	
Distritos Locales	DISTRITO XVIII

Observaciones ENFRENTA DE EL BALNEARIO LAS RANAS

Tamaño Ancho: 9 metros, alto: 8 metros

Tipo Anuncio PANORÁMICOS



Sistema Integral de Monitoreo de Espectaculares

Reporte de recorrido

Usuario david.ponce Fecha Encuesta: 4/19/2017 4:28:24 PM

Id Encuesta: 130792 - Ticket:55868 - Estatus:Autorizado

Período Electoral	CAMPAÑA
Ámbito	Local
Partido Político	COALICIÓN PAN-PRD-PT
Otro Partido	
Nombre Candidato	ANTONIO ECHEVARRÍA GARCÍA
Descripción del Cargo	GOBERNADOR
Otro Cargo	
Lema / Versión	UN NUEVO TIEMPO PARA NAYARIT

Entidad	NAYARIT
Municipio	TUXPAN
Colonia	LA RANA
Calle	CARRETERA TEPIC TUXPAN
Número	SIN NUMERO
Entre calle	NINGUNA
Y Calle	NINGUNA
C.P.	63210
Referencia	DENTRO DEL HOTEL PROVINCIA
Distritos Federales	
Distritos Locales	DISTRITO XVIII

Observaciones	INSTALADO FRENTE A BALNEARIO LAA RANAS
----------------------	--

Tamaño Ancho: 9 metros, alto: 6 metros

Tipo Anuncio PANORÁMICOS



Sistema Integral de Monitoreo de Espectaculares

Reporte de recorrido

Usuario david.ponce Fecha Encuesta: 4/19/2017 4:31:25 PM

Id Encuesta: 130793 - Ticket:55868 - Estatus: Autorizado

Período Electoral	CAMPAÑA
Ámbito	Local
Partido Político	COALICIÓN PAN-PRD-PT
Otro Partido	
Nombre Candidato	ANTONIO ECHEVARRIA GARCIA
Descripción del Cargo	GOBERNADOR
Otro Cargo	
Lema / Versión	UN TIEMPO NUEVO PARA NAYARIT

Entidad	NAYARIT
Municipio	TUXPAN
Colonia	LA RANA
Calle	CARRETERA TEPIC TUXPAN
Número	SIN NUMERO
Entre calle	NINGUNA
Y Calle	NINGUNA
C.P.	63210
Referencia	FRENTE A BODEGA DE SEMILLAS Y CEREALES
Distritos Federales	
Distritos Locales	DISTRITO XVIII

Observaciones NINGUNA

Tamaño Ancho: 9 metros, alto: 6 metros

Tipo Anuncio PANORÁMICOS



Sistema Integral de Monitoreo de Espectaculares

Reporte de recorrido

Usuario leandro.flores Fecha Encuesta: 4/19/2017 5:20:25 PM

Id Encuesta: 130812 - Ticket:55872 - Estatus: Autorizado

Período Electoral	CAMPAÑA
Ámbito	Local
Partido Político	MOVIMIENTO CIUDADANO
Otro Partido	
Nombre Candidato	RAUL JOSÉ MEJIA GONZÁLEZ
Descripción del Cargo	GOBERNADOR
Otro Cargo	
Lema / Versión	DESPIERTA NAYARIT

Entidad	NAYARIT
Municipio	COMPOSTELA
Colonia	DEL BOSQUE
Calle	PROLONGACION HIDALGO
Número	SN
Entre calle	CARRETERA A GUADALAJARA
Y Calle	ESQUINA
C.P.	63700
Referencia	FRENTE TALLER DE HERRERÍA MEJIA
Distritos Federales	
Distritos Locales	DISTRITO V

Observaciones NINGUNA

Tamaño Ancho: 6 metros, alto: 4 metros

Tipo Anuncio PANORÁMICOS



Sistema Integral de Monitoreo de Espectaculares
Reporte de recorrido

Usuario joel.diaza Fecha Encuesta: 4/20/2017 1:22:08 PM

Id Encuesta: 130857 - Ticket:55879 - Estatus:Autorizado

Período Electoral	CAMPAÑA
Ámbito	Local
Partido Político	COALICIÓN PRI-PVEM-NUAL
Otro Partido	
Nombre Candidato	MANUEL HUMBERTO COTA JIMÉNEZ
Descripción del Cargo	GOBERNADOR
Otro Cargo	
Lema / Versión	NAYARIT EXIGE RESULTADOS ES MI COMPROMISO
Observaciones	BARDA DE TERRENO BALDÍO CON PORTON NEGRO

Entidad	NAYARIT
Municipio	SAN PEDRO LAGUNILLAS
Colonia	SAN PEDRO LAGUNILLAS
Calle	TEREBINTOS
Número	SN
Entre calle	SIN NOMBRE
Y Calle	SIN NOMBRE
C.P.	63800
Referencia	A 300 METROS DEL PUENTE DE LA ENTRADA A SAN PEDRO
Distritos Federales	
Distritos Locales	DISTRITO XIII

Tamaño Ancho: 40 metros, alto: 2 metros

Tipo Anuncio MUROS


Sistema Integral de Monitoreo de Espectaculares

Reporte de recorrido

Usuario joel.diaza Fecha Encuesta: 4/20/2017 1:32:34 PM

Id Encuesta: 130858 - Ticket:55879 - Estatus: Autorizado

Período Electoral	CAMPAÑA
Ámbito	Local
Partido Político	COALICIÓN PRI-PVEM-NUAL
Otro Partido	
Nombre Candidato	MANUEL HUMBERTO COTA JIMENEZ
Descripción del Cargo	GOBERNADOR
Otro Cargo	
Lema / Versión	NAYARIT EXIGE RESULTADOS ES MI COMPROMISO

Entidad	NAYARIT
Municipio	SAN PEDRO LAGUNILLAS
Colonia	LAZARO CARDENAS
Calle	TEREBINTOS
Número	SN
Entre calle	EVELIA GOMEZ
Y Calle	MARIANO MATAMOROS
C.P.	63800
Referencia	EN LA CANCHA DE FUTBOL RAPIDO
Distritos Federales	
Distritos Locales	DISTRITO XIII

Observaciones

Tamaño Ancho: 8 metros, alto: 3 metros

Tipo Anuncio PANORÁMICOS



Sistema Integral de Monitoreo de Espectaculares

Reporte de recorrido

Usuario joel.diaza Fecha Encuesta: 4/20/2017 1:39:59 PM

Id Encuesta: 130859 - Ticket:55879 - Estatus: Autorizado

Período Electoral	CAMPAÑA
Ámbito	Local
Partido Político	COALICIÓN PRI-PVEM-NUAL
Otro Partido	
Nombre Candidato	MANUEL HUMBERTO COTA JIMÉNEZ
Descripción del Cargo	GOBERNADOR
Otro Cargo	
Lema / Versión	NAYARIT EXIGE RESULTADOS ES MI COMPROMISO

Entidad	NAYARIT
Municipio	SAN PEDRO LAGUNILLAS
Colonia	LAZARO CÁRDENAS
Calle	MARIANO MATAMOROS
Número	SN
Entre calle	TEREBINTOS
Y Calle	30 DE JULIO
C.P.	63800
Referencia	A UN LADO DE DULCERIA LA PRINCESITA
Distritos Federales	
Distritos Locales	DISTRITO XIII

Observaciones

Tamaño Ancho: 10 metros, alto: 3 metros



Tipo Anuncio MUROS



Sistema Integral de Monitoreo de Espectaculares

Reporte de recorrido

Usuario joel.diaza Fecha Encuesta: 4/20/2017 1:46:36 PM

Id Encuesta: 130860 - Ticket:55879 - Estatus: Autorizado



Período Electoral	CAMPAÑA
Ámbito	Local
Partido Político	COALICIÓN PRI-PVEM-NUAL
Otro Partido	
Nombre Candidato	MANUEL HUMBERTO COTA JIMENEZ
Descripción del Cargo	GOBERNADOR
Otro Cargo	
Lema / Versión	NAYARIT EXIGE RESULTADOS ES MI COMPROMISO

Entidad	NAYARIT
Municipio	SAN PEDRO LAGUNILLAS
Colonia	LAZARO CÁRDENAS
Calle	TEREBINTOS
Número	SN
Entre calle	MIGUEL HIDALGO
Y Calle	DONATO GUERRA
C.P.	63800
Referencia	A UN LADO DE CARNICERÍA LOS ARCOS
Distritos Federales	
Distritos Locales	DISTRITO XIII

Observaciones

Tamaño Ancho: 25 metros, alto: 3 metros

Tipo Anuncio MUROS



Sistema Integral de Monitoreo de Espectaculares

Reporte de recorrido

Usuario joel.diaza Fecha Encuesta: 4/20/2017 1:51:22 PM

Id Encuesta: 130861 - Ticket:55879 - Estatus:Autorizado

Período Electoral	CAMPAÑA
Ámbito	Local
Partido Político	COALICIÓN PRI-PVEM-NUAL
Otro Partido	
Nombre Candidato	MANUEL HUMBERTO COTA JIMÉNEZ
Descripción del Cargo	GOBERNADOR
Otro Cargo	
Lema / Versión	NAYARIT EXIGE RESULTADOS ES MI COMPROMISO

Entidad	NAYARIT
Municipio	SAN PEDRO LAGUNILLAS
Colonia	BARRIO DE ABAJO
Calle	MOGUEL HIDALGO
Número	SN
Entre calle	DONATO GUERRA
Y Calle	CONSTITUCIÓN
C.P.	63800
Referencia	FRENTE A ALMACÉN DE FERTILIZANTES
Distritos Federales	
Distritos Locales	DISTRITO XIII

Observaciones

Tamaño Ancho: 12 metros, alto: 1.9 metros

Tipo Anuncio MUROS



Sistema Integral de Monitoreo de Espectaculares

Reporte de recorrido

Usuario joel.diaza Fecha Encuesta: 4/20/2017 1:55:00 PM

Id Encuesta: 130862 - Ticket:55879 - Estatus: Autorizado

Período Electoral	CAMPAÑA
Ámbito	Local
Partido Político	COALICIÓN PRI-PVEM-NUAL
Otro Partido	
Nombre Candidato	MANUEL HUMBERTO COTA JIMÉNEZ
Descripción del Cargo	GOBERNADOR
Otro Cargo	
Lema / Versión	NAYARIT EXIGE RESULTADOS ES MI COMPROMISO

Entidad	NAYARIT
Municipio	SAN PEDRO LAGUNILLAS
Colonia	BARRIO BAJO
Calle	DONATO GUERRA
Número	SN
Entre calle	MIGUEL HIDALGO
Y Calle	NICOLAS BRAVO
C.P.	63800
Referencia	FRENTE A PURIFICADORA DE AGUA
Distritos Federales	
Distritos Locales	DISTRITO XIII

Observaciones

Tamaño Ancho: 25 metros, alto: 3 metros

Tipo Anuncio MUROS



Sistema Integral de Monitoreo de Espectaculares

Reporte de recorrido

Usuario joel.diaza Fecha Encuesta: 4/20/2017 2:00:56 PM

Id Encuesta: 130863 - Ticket:55879 - Estatus: Autorizado

Período Electoral	CAMPAÑA
Ámbito	Local
Partido Político	COALICIÓN PRI-PVEM-NUAL
Otro Partido	
Nombre Candidato	MANUEL HUMBERTO COTA JIMENEZ
Descripción del Cargo	GOBERNADOR
Otro Cargo	
Lema / Versión	NAYARIT EXIGE RESULTADOS ES MI COMPROMISO

Entidad	NAYARIT
Municipio	SAN PEDRO LAGUNILLAS
Colonia	BARRIO BAJO
Calle	MIGUEL HIDALGO
Número	163
Entre calle	JOSE CEVALLOS
Y Calle	N. RÉGULES
C.P.	63800
Referencia	A UN LADO DE CASA AZUL DE DOS PISOS NUM 159
Distritos Federales	
Distritos Locales	DISTRITO XIII

Observaciones

Tamaño Ancho: 16 metros, alto: 3 metros

Tipo Anuncio MUROS



Sistema Integral de Monitoreo de Espectaculares

Reporte de recorrido

Usuario joel.diaza Fecha Encuesta: 4/20/2017 2:11:33 PM

Id Encuesta: 130864 - Ticket:55879 - Estatus:Autorizado

Período Electoral	CAMPAÑA
Ámbito	Local
Partido Político	COALICIÓN PRI-PVEM-NUAL
Otro Partido	
Nombre Candidato	MANUEL HUMBERTO COTA JIMÉNEZ
Descripción del Cargo	GOBERNADOR
Otro Cargo	
Lema / Versión	NAYARIT EXIGE RESULTADOS ES MI COMPROMISO

Entidad	NAYARIT
Municipio	SAN PEDRO LAGUNILLAS
Colonia	BARRIO BAJO
Calle	CUAUHTÉMOC
Número	SN
Entre calle	FCO I MADERO
Y Calle	NEGRETE
C.P.	63800
Referencia	ESQUINA FRENTE A ESQUINA CASA COLOR BLANCO NÚMERO 100
Distritos Federales	
Distritos Locales	DISTRITO XIII

Observaciones

Tamaño Ancho: 15 metros, alto: 2.5 metros

Tipo Anuncio MUROS



Usuario joel.diaza Fecha Encuesta: 4/20/2017 2:24:28 PM

Id Encuesta: 130865 - Ticket:55879 - Estatus:Autorizado

Período Electoral	CAMPAÑA
Ámbito	Local
Partido Político	COALICIÓN PRI-PVEM-NUAL
Otro Partido	
Nombre Candidato	MANUEL HUMBERTO COTA JIMÉNEZ
Descripción del Cargo	GOBERNADOR
Otro Cargo	
Lema / Versión	NAYARIT EXIGE RESULTADOS ES MI COMPROMISO

Entidad	NAYARIT
Municipio	SAN PEDRO LAGUNILLAS
Colonia	BARRIO BAJO
Calle	NICOLAS BRAVO
Número	SN
Entre calle	DONATO GUERRA
Y Calle	CONSTITUCIÓN
C.P.	63800
Referencia	A UN COSTADO DE CASA NUMERO 246
Distritos Federales	
Distritos Locales	DISTRITO XIII

Observaciones

Tamaño Ancho: 13 metros, alto: 3 metros



Tipo Anuncio MUROS



Sistema Integral de Monitoreo de Espectaculares

Reporte de recorrido

Usuario joel.diaza Fecha Encuesta: 4/20/2017 2:47:29 PM

Id Encuesta: 130866 - Ticket:55879 - Estatus: Autorizado

Período Electoral	CAMPAÑA
Ámbito	Local
Partido Político	COALICIÓN PAN-PRD-PT
Otro Partido	
Nombre Candidato	ANTONIO ECHEVARRÍA GARCIA
Descripción del Cargo	GOBERNADOR
Otro Cargo	
Lema / Versión	UN NUEVO TIEMPO PARA NAYARIT

Entidad	NAYARIT
Municipio	SAN PEDRO LAGUNILLAS
Colonia	SN
Calle	SN
Número	CARRETERA 68D SAN PEDRO LAG TEPIC
Entre calle	SC
Y Calle	SC
C.P.	63800
Referencia	ENTRONQUE PIERTA DEL RIO
Distritos Federales	
Distritos Locales	DISTRITO XIII

Observaciones

Tamaño Ancho: 7 metros, alto: 6 metros

Tipo Anuncio PANORÁMICOS



Sistema Integral de Monitoreo de Espectaculares

Reporte de recorrido

Usuario pedro.torres Fecha Encuesta: 4/20/2017 12:18:15 PM

Id Encuesta: 130884 - Ticket:55883 - Estatus: Autorizado

Período Electoral	CAMPAÑA
Ámbito	Local
Partido Político	COALICIÓN PAN-PRD-PT
Otro Partido	
Nombre Candidato	ANTONIO ECHEVARRIA GARCIA
Descripción del Cargo	GOBERNADOR
Otro Cargo	
Lema / Versión	UN NUEVO TIEMPO PARA NAYARIT

Entidad	NAYARIT
Municipio	SANTIAGO IXCUINTLA
Colonia	SIN COLONIA
Calle	CARRETERA TEPIC MAZATLAN
Número	SN
Entre calle	SIN CALLE
Y Calle	SIN CALLE
C.P.	63383
Referencia	KM 51
Distritos Federales	
Distritos Locales	DISTRITO V

Observaciones

Tamaño Ancho: 5 metros, alto: 4 metros

Tipo Anuncio PANORÁMICOS



Sistema Integral de Monitoreo de Espectaculares

Reporte de recorrido

Usuario pedro.torres Fecha Encuesta: 4/20/2017 12:25:01 PM

Id Encuesta: 130885 - Ticket:55883 - Estatus: Autorizado

Período Electoral	CAMPAÑA
Ámbito	Local
Partido Político	COALICIÓN PAN-PRD-PT
Otro Partido	
Nombre Candidato	ANTONIO ECHEVARRIA GARCIA
Descripción del Cargo	GOBERNADOR
Otro Cargo	
Lema / Versión	UN NUEVO TIEMPO PARA NAYARIT

Entidad	NAYARIT
Municipio	SANTIAGO IXCUINTLA
Colonia	SIN COLONIA
Calle	CARRETERA TEPIC MAZATLAN
Número	SN
Entre calle	SIN CALLE
Y Calle	SIN CALLE
C.P.	63383
Referencia	EL CAPOMAL
Distritos Federales	
Distritos Locales	DISTRITO V

Observaciones

Tamaño Ancho: 8 metros, alto: 7 metros



Tipo Anuncio PANORÁMICOS



Sistema Integral de Monitoreo de Espectaculares

Reporte de recorrido

Usuario pedro.torres Fecha Encuesta: 4/20/2017 12:29:21 PM

Id Encuesta: 130886 - Ticket:55883 - Estatus: Autorizado

Período Electoral	CAMPAÑA
Ámbito	Local
Partido Político	MOVIMIENTO CIUDADANO
Otro Partido	
Nombre Candidato	RAUL JOSE MEJIA GONZALEZ
Descripción del Cargo	GOBERNADOR
Otro Cargo	
Lema / Versión	DESPIERTA NAYARIT

Entidad	NAYARIT
Municipio	SANTIAGO IXCUINTLA
Colonia	SIN COLONIA
Calle	CARRETERA TEPIC MAZATLAN
Número	SN
Entre calle	SIN CALLE
Y Calle	SIN CALLE
C.P.	63383
Referencia	FRENTE A UN TALLER MECÁNICO BARDHAL
Distritos Federales	
Distritos Locales	DISTRITO V

Observaciones

Tamaño Ancho: 5 metros, alto: 5 metros

Tipo Anuncio PANORÁMICOS



Sistema Integral de Monitoreo de Espectaculares

Reporte de recorrido

Usuario pedro.torres Fecha Encuesta: 4/20/2017 12:36:37 PM

Id Encuesta: 130887 - Ticket:55883 - Estatus: Autorizado

Período Electoral	CAMPAÑA
Ámbito	Local
Partido Político	COALICIÓN PAN-PRD-PT
Otro Partido	
Nombre Candidato	ANTONIO ECHEVARRIA GARCIA
Descripción del Cargo	GOBERNADOR
Otro Cargo	
Lema / Versión	UN NUEVO TIEMPO PARA NAYARIT

Entidad	NAYARIT
Municipio	SANTIAGO IXCUINTLA
Colonia	SIN COLONIA
Calle	CARRETERA TEPIC SANTIAGO
Número	SN
Entre calle	SIN CALLE
Y Calle	SIN CALLE
C.P.	63383
Referencia	DESPUES DEL ENTRONQUE TEPIC MAZATLAN
Distritos Federales	
Distritos Locales	DISTRITO V

Observaciones

Tamaño Ancho: 8 metros, alto: 7 metros

Tipo Anuncio PANORÁMICOS



Sistema Integral de Monitoreo de Espectaculares

Reporte de recorrido

Usuario pedro.torres Fecha Encuesta: 4/20/2017 12:40:30 PM

Id Encuesta: 130888 - Ticket:55883 - Estatus:Autorizado

Período Electoral	CAMPAÑA
Ámbito	Local
Partido Político	COALICIÓN PAN-PRD-PT
Otro Partido	
Nombre Candidato	ANTONIO ECHEVARRIA GARCIA
Descripción del Cargo	GOBERNADOR
Otro Cargo	
Lema / Versión	UN NUEVO TIEMPO PARA NAYARIT

Entidad	NAYARIT
Municipio	SANTIAGO IXCUINTLA
Colonia	SIN COLONIA
Calle	CARRETERA TEPIC SANTIAGO
Número	SN
Entre calle	SIN CALLE
Y Calle	SIN CALLE
C.P.	63383
Referencia	DESPUES DEL ENTROQUE TEPIC MAZATLAN
Distritos Federales	
Distritos Locales	DISTRITO V

Observaciones

Tamaño Ancho: 8 metros, alto: 7 metros

Tipo Anuncio PANORÁMICOS



Sistema Integral de Monitoreo de Espectaculares

Reporte de recorrido

Usuario pedro.torres Fecha Encuesta: 4/20/2017 12:46:29 PM

Id Encuesta: 130889 - Ticket:55883 - Estatus: Autorizado



Período Electoral	CAMPAÑA
Ámbito	Local
Partido Político	MORENA
Otro Partido	
Nombre Candidato	MIGUEL ÁNGEL NAVARRO QUINTERO
Descripción del Cargo	GOBERNADOR
Otro Cargo	
Lema / Versión	AUN HAY ESPERANZA RECUPEREMOS NAYARIT

Entidad	NAYARIT
Municipio	SANTIAGO IXCUINTLA
Colonia	SIN COLONIA
Calle	CARRETERA TEPIC SANTIAGO
Número	SN
Entre calle	SIN CALLE
Y Calle	SIN CALLE
C.P.	63383
Referencia	A 1 KM DE ENTROQUE TEPIC SANTIAGO
Distritos Federales	
Distritos Locales	DISTRITO V

Observaciones AUN COSTADO CAMPO DE AGRICULTORES Y UN CANAL

Tamaño Ancho: 9 metros, alto: 3 metros

Tipo Anuncio MUROS



Sistema Integral de Monitoreo de Espectaculares

Reporte de recorrido

Usuario pedro.torres Fecha Encuesta: 4/20/2017 1:16:58 PM

Id Encuesta: 130890 - Ticket:55883 - Estatus:Autorizado

Período Electoral	CAMPAÑA
Ámbito	Local
Partido Político	COALICIÓN PAN-PRD-PT
Otro Partido	
Nombre Candidato	ANTONIO ECHEVARRIA GARCIA
Descripción del Cargo	GOBERNADOR
Otro Cargo	
Lema / Versión	SIN LEMA

Entidad	NAYARIT
Municipio	SANTIAGO IXCUINTLA
Colonia	CENTRO
Calle	H COLEGIO MILITAR
Número	SN
Entre calle	BENITO JUAREZ
Y Calle	REFORMA
C.P.	63300
Referencia	A COSTADO DE BAR LIRO
Distritos Federales	
Distritos Locales	DISTRITO V

Observaciones

Tamaño Ancho: 7 metros, alto: 2 metros

Tipo Anuncio MUROS



Sistema Integral de Monitoreo de Espectaculares

Reporte de recorrido

Usuario pedro.torres Fecha Encuesta: 4/20/2017 1:23:33 PM

Id Encuesta: 130891 - Ticket:55883 - Estatus:Autorizado

Período Electoral	CAMPAÑA
Ámbito	Local
Partido Político	COALICIÓN PAN-PRD-PT
Otro Partido	
Nombre Candidato	ANTONIO ECHEVARRIA
Descripción del Cargo	GOBERNADOR
Otro Cargo	
Lema / Versión	JUNTOS POR TI

Entidad	NAYARIT
Municipio	SANTIAGO IXCUINTLA
Colonia	CENTRO
Calle	H COLEGIO MILITAR
Número	SN
Entre calle	ANDADOR
Y Calle	AMADO NERVO
C.P.	63300
Referencia	A UN COSTADO MINI SUPER LA OFICINA
Distritos Federales	
Distritos Locales	DISTRITO V

Observaciones

Tamaño Ancho: 10 metros, alto: 2 metros

Tipo Anuncio MUROS



Sistema Integral de Monitoreo de Espectaculares

Reporte de recorrido

Usuario pedro.torres Fecha Encuesta: 4/20/2017 1:28:17 PM

Id Encuesta: 130892 - Ticket:55883 - Estatus: Autorizado

Período Electoral	CAMPAÑA
Ámbito	Local
Partido Político	COALICIÓN PAN-PRD-PT
Otro Partido	
Nombre Candidato	ANTONIO ECHEVARRIA GARCIA
Descripción del Cargo	GOBERNADOR
Otro Cargo	
Lema / Versión	JUNTOS POR TI

Entidad	NAYARIT
Municipio	SANTIAGO IXCUINTLA
Colonia	CENTRO
Calle	AMADO NERVO
Número	SN
Entre calle	H COLEGIO MILITAR
Y Calle	AYUNTAMIENTO
C.P.	63300
Referencia	COSTADO UN LOTE VALDIO5
Distritos Federales	
Distritos Locales	DISTRITO V

Observaciones

Tamaño Ancho: 5 metros, alto: 3 metros

Tipo Anuncio MUROS



Sistema Integral de Monitoreo de Espectaculares

Reporte de recorrido

Usuario pedro.torres Fecha Encuesta: 4/20/2017 1:44:59 PM

Id Encuesta: 130893 - Ticket:55883 - Estatus:Autorizado

Período Electoral	CAMPAÑA
Ámbito	Local
Partido Político	MOVIMIENTO CIUDADANO
Otro Partido	
Nombre Candidato	RAUL JOSE MEJIA GONZALEZ
Descripción del Cargo	GOBERNADOR
Otro Cargo	
Lema / Versión	DESPIERTA NAYARIT

Entidad	NAYARIT
Municipio	SANTIAGO IXCUINTLA
Colonia	CENTRO
Calle	OJOS DE AGUA
Número	SN
Entre calle	GALEANA SUR
Y Calle	RAYON
C.P.	63300
Referencia	COSTADO PUENTE DEL RIO SANTIAGO
Distritos Federales	
Distritos Locales	DISTRITO V

Observaciones

Tamaño Ancho: 9 metros, alto: 3 metros

Tipo Anuncio PANORÁMICOS



Sistema Integral de Monitoreo de Espectaculares

Reporte de recorrido

Usuario pedro.torres Fecha Encuesta: 4/20/2017 3:29:01 PM

Id Encuesta: 130961 - Ticket:55893 - Estatus:Autorizado

Período Electoral	CAMPAÑA
Ámbito	Local
Partido Político	COALICIÓN PAN-PRD-PT
Otro Partido	
Nombre Candidato	ANTONIO ECHEVARRIA GARCIA
Descripción del Cargo	GOBERNADOR
Otro Cargo	
Lema / Versión	JUNTOS POR TI

Entidad	NAYARIT
Municipio	SANTIAGO IXCUINTLA
Colonia	CENTRO
Calle	CORREGIDOR A
Número	SN
Entre calle	CHIHUAHUA
Y Calle	COHAUILA
C.P.	63300
Referencia	FRENTE ABARROTES MARQUEZ
Distritos Federales	
Distritos Locales	DISTRITO V

Observaciones

Tamaño Ancho: 20 metros, alto: 3 metros

Tipo Anuncio MUROS



Sistema Integral de Monitoreo de Espectaculares

Reporte de recorrido

Usuario pedro.torres Fecha Encuesta: 4/20/2017 3:36:02 PM

Id Encuesta: 130962 - Ticket:55893 - Estatus: Autorizado


Período Electoral	CAMPAÑA
Ámbito	Local
Partido Político	COALICIÓN PAN-PRD-PT
Otro Partido	
Nombre Candidato	ANTONIO ECHEVARRIA GARCIA
Descripción del Cargo	GOBERNADOR
Otro Cargo	
Lema / Versión	JUNTOS POR TI

Entidad	NAYARIT
Municipio	SANTIAGO IXCUINTLA
Colonia	CENTRO
Calle	OJOS DE AGUA
Número	SN
Entre calle	NICOLAS BRAVO
Y Calle	RAYON
C.P.	63300
Referencia	DEBAJO DEPÓSITO
Distritos Federales	
Distritos Locales	DISTRITO V

Observaciones

Tamaño Ancho: 4 metros, alto: 2.5 metros

Tipo Anuncio MANTAS



Sistema Integral de Monitoreo de Espectaculares

Reporte de recorrido

Usuario pedro.torres Fecha Encuesta: 4/20/2017 3:45:15 PM

Id Encuesta: 130963 - Ticket:55893 - Estatus: Autorizado

Período Electoral	CAMPAÑA
Ámbito	Local
Partido Político	COALICIÓN PRI-PVEM-NUAL
Otro Partido	
Nombre Candidato	MANUEL HUMBERTO COTA JIMÉNEZ
Descripción del Cargo	GOBERNADOR
Otro Cargo	
Lema / Versión	NAYARIT EXIGE RESULTADOS

Entidad	NAYARIT
Municipio	SANTIAGO IXCUINTLA
Colonia	CENTRO
Calle	BORDO
Número	SN
Entre calle	SIN CALLE
Y Calle	SALIDA TEPIC SANTIAGO
C.P.	63300
Referencia	FRENTE AL ARCO BIENVENIDOS A SANTIAGO
Distritos Federales	
Distritos Locales	DISTRITO V

Observaciones

Tamaño Ancho: 30 metros, alto: 3 metros

Tipo Anuncio MUROS



Sistema Integral de Monitoreo de Espectaculares

Reporte de recorrido

Usuario joel.diaza Fecha Encuesta: 4/20/2017 2:51:35 PM

Id Encuesta: 131008 - Ticket:55900 - Estatus:Autorizado


Período Electoral	CAMPAÑA
Ámbito	Local
Partido Político	COALICIÓN PAN-PRD-PT
Otro Partido	
Nombre Candidato	ANTONIO ECHEVARRÍA GARCÍA
Descripción del Cargo	GOBERNADOR
Otro Cargo	
Lema / Versión	UN NUEVO TIEMPO PARA NAYARIT

Entidad	NAYARIT
Municipio	SAN PEDRO LAGUNILLAS
Colonia	SC
Calle	CARRETRA 68D CARRETERA SAN PEDRO LAGUNILLAS
Número	SN
Entre calle	SC
Y Calle	SC
C.P.	63800
Referencia	ENTRONQUE PUERTA DEL RIO
Distritos Federales	
Distritos Locales	DISTRITO XIII

Observaciones

Tamaño Ancho: 7 metros, alto: 6 metros

Tipo Anuncio PANORÁMICOS



Sistema Integral de Monitoreo de Espectaculares

Reporte de recorrido

Usuario joel.diaza Fecha Encuesta: 4/20/2017 2:58:44 PM

Id Encuesta: 131009 - Ticket:55900 - Estatus:Autorizado

Período Electoral	CAMPAÑA
Ámbito	Local
Partido Político	COALICIÓN PAN-PRD-PT
Otro Partido	
Nombre Candidato	ANTONIO ECHEVERRÍA GARCÍA
Descripción del Cargo	GOBERNADOR
Otro Cargo	
Lema / Versión	UN NUEVO TIEMPO PARA NAYARIT

Entidad	NAYARIT
Municipio	SAN PEDRO LAGUNILLAS
Colonia	SIN NOMBRE
Calle	CARRETERA FEDERAL 15 GUADALAJARA TEPIC
Número	SN
Entre calle	SIN CALLE
Y Calle	SIN CALLE
C.P.	63800
Referencia	ENTRONQUE CON CARRETERA SAN PEDRO LAGUNILLAS
Distritos Federales	
Distritos Locales	DISTRITO XIII

Observaciones

Tamaño Ancho: 5 metros, alto: 4 metros



Tipo Anuncio PANORÁMICOS



Sistema Integral de Monitoreo de Espectaculares

Reporte de recorrido

Usuario joel.diaza Fecha Encuesta: 4/20/2017 3:02:05 PM

Id Encuesta: 131010 - Ticket:55900 - Estatus: Autorizado

Período Electoral	CAMPAÑA
Ámbito	Local
Partido Político	COALICIÓN PAN-PRD-PT
Otro Partido	
Nombre Candidato	ANTONIO ECHEVERRÍA GARCÍA
Descripción del Cargo	GOBERNADOR
Otro Cargo	
Lema / Versión	UN NUEVO TIEMPO PARA NAYARIT

Entidad	NAYARIT
Municipio	SAN PEDRO LAGUNILLAS
Colonia	SIN NOMBRE
Calle	CARRETERA FEDERAL 15 GUADALAJARA TEPIC
Número	SN
Entre calle	SIN CALLE
Y Calle	SIN CALLE
C.P.	63800
Referencia	CERCA DE ENTRONQUE CARRETERA SAN PEDRO LAGUNILLAS
Distritos Federales	
Distritos Locales	DISTRITO XIII

Observaciones

Tamaño Ancho: 5 metros, alto: 4 metros



Tipo Anuncio PANORÁMICOS



Sistema Integral de Monitoreo de Espectaculares

Reporte de recorrido

Usuario david.ponce Fecha Encuesta: 4/24/2017 12:18:58 PM

Id Encuesta: 131579 - Ticket:56007 - Estatus: Autorizado

Período Electoral	CAMPAÑA
Ámbito	Local
Partido Político	MOVIMIENTO CIUDADANO
Otro Partido	
Nombre Candidato	RAUL JOSE MEJIA GONZALEZ
Descripción del Cargo	GOBERNADOR
Otro Cargo	
Lema / Versión	DESPIERTA NAYARIT

Entidad	NAYARIT
Municipio	SAN BLAS
Colonia	SIN COLONIA
Calle	CARRETERA SAN BLAS TEPIC
Número	SN
Entre calle	SIN
Y Calle	SIN CALLE
C.P.	63740
Referencia	ENTRONQUE SAN BLAS NAVARRETE
Distritos Federales	
Distritos Locales	DISTRITO X

Observaciones

Tamaño Ancho: 6 metros, alto: 4 metros

Tipo Anuncio PANORÁMICOS



Sistema Integral de Monitoreo de Espectaculares

Reporte de recorrido

Usuario david.ponce Fecha Encuesta: 4/24/2017 12:29:41 PM

Id Encuesta: 131580 - Ticket:56007 - Estatus: Autorizado

Período Electoral	CAMPAÑA
Ámbito	Local
Partido Político	CANDIDATO INDEPENDIENTE
Otro Partido	
Nombre Candidato	HILARIO RAMÍREZ VILLANUEVA
Descripción del Cargo	GOBERNADOR
Otro Cargo	
Lema / Versión	QUE NOS VAYA BIEN A TODOS

Entidad	NAYARIT
Municipio	SAN BLAS
Colonia	SIN COLONIA
Calle	CARRETERA SAN BLAS TEPIC
Número	SN
Entre calle	SIN CALLE
Y Calle	SIN CALLE
C.P.	63740
Referencia	CERCA CAPITANIA DE PUERTO
Distritos Federales	
Distritos Locales	DISTRITO X

Observaciones

Tamaño Ancho: 9 metros, alto: 3 metros

Tipo Anuncio PANORÁMICOS



Sistema Integral de Monitoreo de Espectaculares

Reporte de recorrido

Usuario david.ponce Fecha Encuesta: 4/24/2017 12:33:38 PM

Id Encuesta: 131581 - Ticket:56007 - Estatus: Autorizado

Período Electoral	CAMPAÑA
Ámbito	Local
Partido Político	COALICIÓN PRI-PVEM-NUAL
Otro Partido	
Nombre Candidato	MANUEL HUMBERTO COTA JIMENEZ
Descripción del Cargo	GOBERNADOR
Otro Cargo	
Lema / Versión	NAYARIT EXIGE RESULTADOS

Entidad	NAYARIT
Municipio	SAN BLAS
Colonia	SIN COLONIA
Calle	CARRETERA SAN BLAS TEPIC
Número	SN
Entre calle	SIN CALLE
Y Calle	SIN CALLE
C.P.	63740
Referencia	CERCA CAPITANIA PUERTO
Distritos Federales	
Distritos Locales	DISTRITO X

Observaciones

Tamaño Ancho: 9 metros, alto: 3 metros

Tipo Anuncio PANORÁMICOS



Sistema Integral de Monitoreo de Espectaculares

Reporte de recorrido

Usuario david.ponce Fecha Encuesta: 4/24/2017 12:42:48 PM

Id Encuesta: 131582 - Ticket:56007 - Estatus: Autorizado

Período Electoral	CAMPAÑA
Ámbito	Local
Partido Político	CANDIDATO INDEPENDIENTE
Otro Partido	
Nombre Candidato	HILARIO RAMÍREZ VILLANUEVA
Descripción del Cargo	GOBERNADOR
Otro Cargo	
Lema / Versión	QUE NOS VAYA BIEN A TODOS

Entidad	NAYARIT
Municipio	SAN BLAS
Colonia	CENTRO
Calle	JUAREZ
Número	SN
Entre calle	GUADALUPE VICTORIA
Y Calle	FRAY JUAN DE SUMARRAGA
C.P.	63740
Referencia	FRENTE DEPOSITO CERVEZA
Distritos Federales	
Distritos Locales	DISTRITO X

Observaciones

Tamaño Ancho: 13 metros, alto: 2 metros



Tipo Anuncio MUROS



Sistema Integral de Monitoreo de Espectaculares

Reporte de recorrido

Usuario david.ponce Fecha Encuesta: 4/24/2017 12:49:18 PM

Id Encuesta: 131583 - Ticket:56007 - Estatus:Autorizado

Período Electoral	CAMPAÑA
Ámbito	Local
Partido Político	CANDIDATO INDEPENDIENTE
Otro Partido	
Nombre Candidato	HILARIO RAMÍREZ VILLANUEVA
Descripción del Cargo	GOBERNADOR
Otro Cargo	
Lema / Versión	QUE NOS VAYA BIEN A TODOS

Entidad	NAYARIT
Municipio	SAN BLAS
Colonia	CENTRO
Calle	JUAREZ
Número	SN
Entre calle	GUADALUPE VICTORIA
Y Calle	FRAY JUAN DE SUMARRAGA
C.P.	63740
Referencia	ENSEGUIDA FERRETERIA LA BURBUJA
Distritos Federales	
Distritos Locales	DISTRITO X

Observaciones

Tamaño Ancho: 4 metros, alto: 2 metros



Tipo Anuncio MUROS



Sistema Integral de Monitoreo de Espectaculares

Reporte de recorrido

Usuario david.ponce Fecha Encuesta: 4/24/2017 12:52:24 PM

Id Encuesta: 131584 - Ticket:56007 - Estatus:Autorizado

Período Electoral	CAMPAÑA
Ámbito	Local
Partido Político	CANDIDATO INDEPENDIENTE
Otro Partido	
Nombre Candidato	HILARIO RAMÍREZ VILLANUEVA
Descripción del Cargo	GOBERNADOR
Otro Cargo	
Lema / Versión	QUE NOS VAYA BIEN A TODOS

Entidad	NAYARIT
Municipio	SAN BLAS
Colonia	CENTRO
Calle	JUAREZ
Número	SN
Entre calle	GUADALUPE VICTORIA
Y Calle	FRAY JUAN DE SUMARRAGA
C.P.	63740
Referencia	FRENTE FERRETERIA LA BURBUJA
Distritos Federales	
Distritos Locales	DISTRITO X

Observaciones

Tamaño Ancho: 7.5 metros, alto: 1.4 metros

Tipo Anuncio MUROS



Sistema Integral de Monitoreo de Espectaculares

Reporte de recorrido

Usuario david.ponce Fecha Encuesta: 4/24/2017 12:57:54 PM

Id Encuesta: 131585 - Ticket:56007 - Estatus: Autorizado

Período Electoral CAMPAÑA
Ámbito Local

Partido Político MORENA
Otro Partido
Nombre Candidato MIGUEL ANGEL NAVARRO QUINTERO
Descripción del Cargo GOBERNADOR
Otro Cargo
Lema / Versión AUN HAY ESPERANZA RECUPEREMOS NAYARIT

Observaciones

Tamaño Ancho: 9 metros, alto: 3 metros



Entidad NAYARIT
Municipio SAN BLAS
Colonia CENTRO
Calle JUAREZ
Número SN
Entre calle GUADALUPE VICTORIA
Y Calle FRAY JUAN DE SUMARRAGA
C.P. 63740
Referencia FRENTE HOTEL LA QUINTA SIERRA
Distritos Federales
Distritos Locales DISTRITO X

Tipo Anuncio PANORÁMICOS



Sistema Integral de Monitoreo de Espectaculares

Reporte de recorrido

Usuario david.ponce Fecha Encuesta: 4/24/2017 1:02:10 PM

Id Encuesta: 131586 - Ticket:56007 - Estatus: Autorizado

Período Electoral	CAMPAÑA
Ámbito	Local
Partido Político	COALICIÓN PRI-PVEM-NUAL
Otro Partido	
Nombre Candidato	MANUEL HUMBERTO COTA JIMENEZ
Descripción del Cargo	GOBERNADOR
Otro Cargo	
Lema / Versión	NAYARIT EXIGE RESULTADOS

Entidad	NAYARIT
Municipio	SAN BLAS
Colonia	CENTRO
Calle	JUAREZ
Número	SN
Entre calle	JUAN ESCUTIA
Y Calle	AMADO NERVO
C.P.	63740
Referencia	FRENTE HOTEL LA QUINTA SIERRA
Distritos Federales	
Distritos Locales	DISTRITO X

Observaciones

Tamaño Ancho: 9 metros, alto: 3 metros



Tipo Anuncio PANORÁMICOS



Sistema Integral de Monitoreo de Espectaculares

Reporte de recorrido

Usuario david.ponce Fecha Encuesta: 4/24/2017 1:13:21 PM

Id Encuesta: 131587 - Ticket:56007 - Estatus: Autorizado

Período Electoral	CAMPAÑA
Ámbito	Local
Partido Político	COALICIÓN PRI-PVEM-NUAL
Otro Partido	
Nombre Candidato	MANUEL HUMBERTO COTA JIMENEZ
Descripción del Cargo	GOBERNADOR
Otro Cargo	
Lema / Versión	NAYARIT EXIGE RESULTADOS

Entidad	NAYARIT
Municipio	SAN BLAS
Colonia	CENTRO
Calle	H BATALLON DE SAN BLAS
Número	SN
Entre calle	GUERRERO
Y Calle	OAXACA
C.P.	63740
Referencia	FRENTE CLINICA IMSS
Distritos Federales	
Distritos Locales	DISTRITO X

Observaciones

Tamaño Ancho: 9.3 metros, alto: 2 metros

Tipo Anuncio MUROS



Sistema Integral de Monitoreo de Espectaculares

Reporte de recorrido

Usuario david.ponce Fecha Encuesta: 4/24/2017 1:19:27 PM

Id Encuesta: 131588 - Ticket:56007 - Estatus:Autorizado

Período Electoral	CAMPAÑA
Ámbito	Local
Partido Político	COALICIÓN PRI-PVEM-NUAL
Otro Partido	
Nombre Candidato	MANUEL HUMBERTO COTA JIMENEZ
Descripción del Cargo	GOBERNADOR
Otro Cargo	
Lema / Versión	NAYARIT EXIGE RESULTADOS

Entidad	NAYARIT
Municipio	SAN BLAS
Colonia	CENTRO
Calle	GUERRERO
Número	SN
Entre calle	H BATALLON DE SAN BLAS
Y Calle	CANILIZO SUR
C.P.	63740
Referencia	ENFRENTE CLINICA IMSS 13
Distritos Federales	
Distritos Locales	DISTRITO X

Observaciones

Tamaño Ancho: 11 metros, alto: 2.2 metros

Tipo Anuncio MUROS



Sistema Integral de Monitoreo de Espectaculares

Reporte de recorrido

Usuario joel.diaza Fecha Encuesta: 4/24/2017 1:02:02 PM

Id Encuesta: 131589 - Ticket:56008 - Estatus: Autorizado

Período Electoral	CAMPAÑA
Ámbito	Local
Partido Político	COALICIÓN PRI-PVEM-NUAL
Otro Partido	
Nombre Candidato	NINGUNO
Descripción del Cargo	INSTITUCIONAL LOCAL
Otro Cargo	
Lema / Versión	#SOMOSPRI

Entidad	NAYARIT
Municipio	JALA
Colonia	SAN FRANCISCO
Calle	MORELOS
Número	SN
Entre calle	TAMPICO
Y Calle	CANAL
C.P.	63890
Referencia	FRENTE A NUMERO 219
Distritos Federales	
Distritos Locales	DISTRITO XIII

Observaciones

Tamaño Ancho: 8.3 metros, alto: 2 metros

Tipo Anuncio MUROS



Sistema Integral de Monitoreo de Espectaculares

Reporte de recorrido

Usuario joel.diaza Fecha Encuesta: 4/24/2017 1:05:07 PM

Id Encuesta: 131590 - Ticket:56008 - Estatus: Autorizado

Período Electoral	CAMPAÑA
Ámbito	Local
Partido Político	MORENA
Otro Partido	
Nombre Candidato	NINGUNO
Descripción del Cargo	INSTITUCIONAL LOCAL
Otro Cargo	
Lema / Versión	MORENA

Entidad	NAYARIT
Municipio	JALA
Colonia	SAN FRANCISCO
Calle	MORELOS
Número	SN
Entre calle	TAMPICO
Y Calle	CANAL
C.P.	63890
Referencia	ENTRADA A JOMULCO
Distritos Federales	
Distritos Locales	DISTRITO XIII

Observaciones

Tamaño Ancho: 5 metros, alto: 2.2 metros

Tipo Anuncio MUROS



Sistema Integral de Monitoreo de Espectaculares

Reporte de recorrido

Usuario joel.diaza Fecha Encuesta: 4/24/2017 1:10:16 PM

Id Encuesta: 131591 - Ticket:56008 - Estatus: Autorizado

Período Electoral	CAMPAÑA
Ámbito	Local
Partido Político	COALICIÓN PAN-PRD-PT
Otro Partido	
Nombre Candidato	ANTONIO ECHEVARRÍA GARCÍA
Descripción del Cargo	GOBERNADOR
Otro Cargo	
Lema / Versión	TOÑO ECHEVARRÍA GOBERNADOR JUNTOS POR TI

Entidad	NAYARIT
Municipio	JALA
Colonia	JARDINES DEL LLANO
Calle	HUANACAXTLE
Número	SN
Entre calle	TAMPICO
Y Calle	PROVINCIA
C.P.	63890
Referencia	CONTRA ESQUINA DE TALLER LAMINADO Y PINTURA FELIPES
Distritos Federales	
Distritos Locales	DISTRITO XIII

Observaciones

Tamaño Ancho: 7.9 metros, alto: 2 metros

Tipo Anuncio MUROS



Sistema Integral de Monitoreo de Espectaculares
Reporte de recorrido

Usuario joel.diaza Fecha Encuesta: 4/24/2017 1:39:50 PM

Id Encuesta: 131592 - Ticket:56008 - Estatus: Autorizado

Período Electoral	CAMPAÑA
Ámbito	Local
Partido Político	PARTIDO REVOLUCIONARIO INSTITUCIONAL
Otro Partido	
Nombre Candidato	NINGUNO
Descripción del Cargo	INSTITUCIONAL LOCAL
Otro Cargo	
Lema / Versión	#SOMOSPRI

Entidad	NAYARIT
Municipio	JALA
Colonia	JARDINES DEL LLANO
Calle	TAMPICO
Número	SN
Entre calle	ZAPATA
Y Calle	SIN NOMBRE
C.P.	63890
Referencia	A 30 METROS DE GASOLINERA
Distritos Federales	
Distritos Locales	DISTRITO XIII

Observaciones
Tamaño Ancho: 7.3 metros, alto: 2 metros

Tipo Anuncio MUROS


Sistema Integral de Monitoreo de Espectaculares

Reporte de recorrido

Usuario joel.diaza Fecha Encuesta: 4/24/2017 1:45:25 PM

Id Encuesta: 131593 - Ticket:56008 - Estatus: Autorizado

Período Electoral	CAMPAÑA
Ámbito	Local
Partido Político	COALICIÓN PAN-PRD-PT
Otro Partido	
Nombre Candidato	ANTONIO ECHEVERRÍA GARCÍA
Descripción del Cargo	GOBERNADOR
Otro Cargo	
Lema / Versión	TOÑO ECHEVERRÍA GOBERNADOR JUBTOS POR TI

Entidad	NAYARIT
Municipio	JALA
Colonia	EL LLANO
Calle	TAMPICO
Número	SN
Entre calle	ZAPATA
Y Calle	SIN NOMBRE
C.P.	63890
Referencia	SALIDA JALA
Distritos Federales	
Distritos Locales	DISTRITO XIII

Observaciones

Tamaño Ancho: 4.5 metros, alto: 2 metros

Tipo Anuncio MUROS



Sistema Integral de Monitoreo de Espectaculares

Reporte de recorrido

Usuario joel.diaza Fecha Encuesta: 4/24/2017 1:54:19 PM

Id Encuesta: 131594 - Ticket:56008 - Estatus: Autorizado

Período Electoral	CAMPAÑA
Ámbito	Local
Partido Político	MOVIMIENTO CIUDADANO
Otro Partido	
Nombre Candidato	NINGUNO
Descripción del Cargo	INSTITUCIONAL LOCAL
Otro Cargo	
Lema / Versión	CANSADO DE LOS INEPTOS BIENVENIDO

Entidad	NAYARIT
Municipio	AHUACATLÁN
Colonia	SIN NOMBRE
Calle	ENTONQUE CARRETERA AHUCATLAN JALA
Número	SN
Entre calle	SIN CALLE
Y Calle	SIN CALLE
C.P.	63900
Referencia	ENTRONQUE
Distritos Federales	
Distritos Locales	DISTRITO XVI

Observaciones

Tamaño Ancho: 7.5 metros, alto: 4 metros

Tipo Anuncio PANORÁMICOS



Sistema Integral de Monitoreo de Espectaculares

Reporte de recorrido

Usuario joel.diaza Fecha Encuesta: 4/24/2017 1:58:51 PM

Id Encuesta: 131595 - Ticket:56008 - Estatus: Autorizado

Período Electoral	CAMPAÑA
Ámbito	Local
Partido Político	MOVIMIENTO CIUDADANO
Otro Partido	
Nombre Candidato	RAUL JOSE MEJIA GONZÁLEZ
Descripción del Cargo	GOBERNADOR
Otro Cargo	
Lema / Versión	DESPIERTA NAYARIT

Entidad	NAYARIT
Municipio	AHUACATLÁN
Colonia	SIN NOMBRE
Calle	ENTRONQUE CARRETERA FEDERAL 15 JALA
Número	SN
Entre calle	SIN CALLE
Y Calle	SIN CALLE
C.P.	63900
Referencia	ENTRONQUE
Distritos Federales	
Distritos Locales	DISTRITO XVI

Observaciones

Tamaño Ancho: 7.5 metros, alto: 4 metros

Tipo Anuncio PANORÁMICOS



Sistema Integral de Monitoreo de Espectaculares

Reporte de recorrido

Usuario joel.diaza Fecha Encuesta: 4/24/2017 2:00:56 PM

Id Encuesta: 131596 - Ticket:56008 - Estatus:Autorizado

Período Electoral	CAMPAÑA
Ámbito	Local
Partido Político	COALICIÓN PRI-PVEM-NUAL
Otro Partido	
Nombre Candidato	MANUEL HUMBERTO COTA JIMENEZ
Descripción del Cargo	GOBERNADOR
Otro Cargo	
Lema / Versión	NAUARIT EXOGE RESULTADOS ES MI COMPROMISO

Entidad	NAYARIT
Municipio	AHUACATLÁN
Colonia	EJIDO LA PICHANCHA
Calle	CARRETERA FEDERAL 15 ENTRONQUE CON JALA
Número	SN
Entre calle	SIN NOMBRE
Y Calle	SIN NOMBRE
C.P.	63900
Referencia	ENTRONQUE
Distritos Federales	
Distritos Locales	DISTRITO XVI

Observaciones

Tamaño Ancho: 8.5 metros, alto: 3 metros



Tipo Anuncio PANORÁMICOS



Sistema Integral de Monitoreo de Espectaculares

Reporte de recorrido

Usuario joel.diaza Fecha Encuesta: 4/24/2017 2:07:16 PM

Id Encuesta: 131597 - Ticket:56008 - Estatus: Autorizado

Período Electoral	CAMPAÑA
Ámbito	Local
Partido Político	CANDIDATO INDEPENDIENTE
Otro Partido	
Nombre Candidato	HILARIO RAMÍREZ VILLANUEVA
Descripción del Cargo	GOBERNADOR
Otro Cargo	
Lema / Versión	QUE NOS VALLA BIEN A TODOS

Entidad	NAYARIT
Municipio	AHUACATLÁN
Colonia	EL CERRITO
Calle	CARRETERA FEDERAL 15
Número	SN
Entre calle	SIN NOMBRE
Y Calle	SIN NOMBRE
C.P.	63900
Referencia	A UN LADO DE PARCELA DE CULTIVO
Distritos Federales	
Distritos Locales	DISTRITO XVI

Observaciones

Tamaño Ancho: 6 metros, alto: 3 metros

Tipo Anuncio PANORÁMICOS



Sistema Integral de Monitoreo de Espectaculares

Reporte de recorrido

Usuario joel.diaza Fecha Encuesta: 4/24/2017 2:10:37 PM

Id Encuesta: 131598 - Ticket:56008 - Estatus:Autorizado

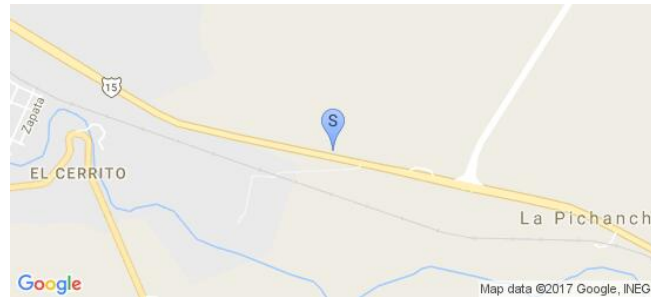
Período Electoral	CAMPAÑA
Ámbito	Local
Partido Político	CANDIDATO INDEPENDIENTE
Otro Partido	
Nombre Candidato	HILARIO RAMÍREZ VILLANUEVA
Descripción del Cargo	GOBERNADOR
Otro Cargo	
Lema / Versión	QUE NOS VALLA BIEN A TODOS

Entidad	NAYARIT
Municipio	AHUACATLÁN
Colonia	CERRITO
Calle	CARRETERA FEDERAL 15
Número	SN
Entre calle	SIN NOMBRE
Y Calle	SIN NOMBRE
C.P.	63900
Referencia	A UN LADO DE TIERRAS DE CULTIVO
Distritos Federales	
Distritos Locales	DISTRITO XVI

Observaciones

Tamaño Ancho: 6 metros, alto: 3 metros

Tipo Anuncio PANORÁMICOS



Sistema Integral de Monitoreo de Espectaculares

Reporte de recorrido

Usuario pedro.torres Fecha Encuesta: 4/24/2017 1:37:18 PM

Id Encuesta: 131600 - Ticket:56010 - Estatus:Autorizado

Período Electoral	CAMPAÑA
Ámbito	Local
Partido Político	COALICIÓN PAN-PRD-PT
Otro Partido	
Nombre Candidato	AMTONIO ECHEVARRIA GARCIA
Descripción del Cargo	GOBERNADOR
Otro Cargo	
Lema / Versión	UN NUEVO TIEMPO PARA NAYARIT

Entidad	NAYARIT
Municipio	TECUALA
Colonia	LA LOMA
Calle	AMADO NERVO
Número	SN
Entre calle	DURANGO
Y Calle	MORELIA
C.P.	63440
Referencia	A 100 MTS DE RESTAURANT MANGLAR
Distritos Federales	
Distritos Locales	DISTRITO II

Observaciones

Tamaño Ancho: 9 metros, alto: 8 metros



Tipo Anuncio PANORÁMICOS



Sistema Integral de Monitoreo de Espectaculares

Reporte de recorrido

Usuario pedro.torres Fecha Encuesta: 4/24/2017 1:46:53 PM

Id Encuesta: 131601 - Ticket:56010 - Estatus:Autorizado

Período Electoral	CAMPAÑA
Ámbito	Local
Partido Político	COALICIÓN PAN-PRD-PT
Otro Partido	
Nombre Candidato	ANTONIO ECHEVARRIA GARCIA
Descripción del Cargo	GOBERNADOR
Otro Cargo	
Lema / Versión	UN NUEVO TIEMPO PARA NAYARIT

Entidad	NAYARIT
Municipio	TECUALA
Colonia	LA LOMA
Calle	AMADO NERVO
Número	SN
Entre calle	DURANGO
Y Calle	MORELIA
C.P.	63440
Referencia	A 100 METROS DE RESTAURANT MANGLAR
Distritos Federales	
Distritos Locales	DISTRITO II

Observaciones

Tamaño Ancho: 9 metros, alto: 8 metros



Tipo Anuncio PANORÁMICOS



Sistema Integral de Monitoreo de Espectaculares

Reporte de recorrido

Usuario pedro.torres Fecha Encuesta: 4/24/2017 1:49:54 PM

Id Encuesta: 131602 - Ticket:56010 - Estatus: Autorizado

Período Electoral	CAMPAÑA
Ámbito	Local
Partido Político	CANDIDATO INDEPENDIENTE
Otro Partido	
Nombre Candidato	HILARIO RAMÍREZ VILLANUEVA
Descripción del Cargo	GOBERNADOR
Otro Cargo	
Lema / Versión	QUE NOS VAYA BIEN A TODOS

Entidad	NAYARIT
Municipio	TECUALA
Colonia	LA LOMA
Calle	DURANGO
Número	SN
Entre calle	AMADO NERVO
Y Calle	MANUEL ACUÑA
C.P.	63440
Referencia	AUN COSTADO DE MINI SUPER MI TIENDITA
Distritos Federales	
Distritos Locales	DISTRITO II

Observaciones

Tamaño Ancho: 6 metros, alto: 2 metros

Tipo Anuncio MUROS



Sistema Integral de Monitoreo de Espectaculares

Reporte de recorrido

Usuario pedro.torres Fecha Encuesta: 4/24/2017 1:54:36 PM

Id Encuesta: 131603 - Ticket:56010 - Estatus:Autorizado

Período Electoral	CAMPAÑA
Ámbito	Local
Partido Político	MOVIMIENTO CIUDADANO
Otro Partido	
Nombre Candidato	RAUL JOSE MEJIA GONZALEZ
Descripción del Cargo	GOBERNADOR
Otro Cargo	
Lema / Versión	DESPIERTA NAYARIT

Entidad	NAYARIT
Municipio	TECUALA
Colonia	LIBERTAD
Calle	CARRETERA TECUALA NOVILLERO
Número	SN
Entre calle	MAZATLAN
Y Calle	ZACATECAS
C.P.	63440
Referencia	FRENTE A RESTAURANTE EL CORA
Distritos Federales	
Distritos Locales	DISTRITO II

Observaciones

Tamaño Ancho: 5 metros, alto: 4 metros

Tipo Anuncio PANORÁMICOS



Sistema Integral de Monitoreo de Espectaculares

Reporte de recorrido

Usuario pedro.torres Fecha Encuesta: 4/24/2017 2:00:06 PM

Id Encuesta: 131604 - Ticket:56010 - Estatus:Autorizado

Período Electoral	CAMPAÑA
Ámbito	Local
Partido Político	MOVIMIENTO CIUDADANO
Otro Partido	
Nombre Candidato	RAUL JOSE MEJIA GONZALEZ
Descripción del Cargo	GOBERNADOR
Otro Cargo	
Lema / Versión	DESPIERTA NAYARIT

Entidad	NAYARIT
Municipio	TECUALA
Colonia	LIBERTAD
Calle	CARRETERA TECUALA NOVILLERO
Número	SN
Entre calle	MAZATLAN
Y Calle	ZACATECAS
C.P.	63440
Referencia	FRENTE A RESTAURANT EL CORA
Distritos Federales	
Distritos Locales	DISTRITO II

Observaciones

Tamaño Ancho: 5 metros, alto: 4 metros

Tipo Anuncio PANORÁMICOS



Sistema Integral de Monitoreo de Espectaculares

Reporte de recorrido

Usuario pedro.torres Fecha Encuesta: 4/24/2017 2:03:03 PM

Id Encuesta: 131605 - Ticket:56010 - Estatus: Autorizado

Período Electoral	CAMPAÑA
Ámbito	Local
Partido Político	COALICIÓN PRI-PVEM-NUAL
Otro Partido	
Nombre Candidato	MANUEL HUMBERTO COTA JIMÉNEZ
Descripción del Cargo	GOBERNADOR
Otro Cargo	
Lema / Versión	NAYARIT EXIGE RESULTADOS

Entidad	NAYARIT
Municipio	TECUALA
Colonia	SN
Calle	CARRETERA TECUALA NOVILLERO
Número	SN
Entre calle	SN
Y Calle	SN
C.P.	63440
Referencia	PASO HONDO POBLADO
Distritos Federales	
Distritos Locales	DISTRITO II

Observaciones

Tamaño Ancho: 10 metros, alto: 2 metros

Tipo Anuncio MUROS



Sistema Integral de Monitoreo de Espectaculares

Reporte de recorrido

Usuario pedro.torres Fecha Encuesta: 4/24/2017 2:38:56 PM

Id Encuesta: 131606 - Ticket:56010 - Estatus: Autorizado

Período Electoral	CAMPAÑA
Ámbito	Local
Partido Político	COALICIÓN PAN-PRD-PT
Otro Partido	
Nombre Candidato	ANTONIO ECHEVARRIA GARCIA
Descripción del Cargo	GOBERNADOR
Otro Cargo	
Lema / Versión	UN NUEVO TIEMPO PARA NAYARIT

Entidad	NAYARIT
Municipio	TECUALA
Colonia	LIBERTAD
Calle	CARRETERA TECUALA NOVILLERO
Número	SN
Entre calle	ZACATECAS
Y Calle	MAZATLAN
C.P.	63440
Referencia	SALIDA A PLAYA NOVILLERO
Distritos Federales	
Distritos Locales	DISTRITO II

Observaciones

Tamaño Ancho: 9 metros, alto: 8 metros

Tipo Anuncio PANORÁMICOS



Sistema Integral de Monitoreo de Espectaculares

Reporte de recorrido

Usuario pedro.torres Fecha Encuesta: 4/24/2017 2:42:12 PM

Id Encuesta: 131607 - Ticket:56010 - Estatus: Autorizado

Período Electoral	CAMPAÑA
Ámbito	Local
Partido Político	COALICIÓN PAN-PRD-PT
Otro Partido	
Nombre Candidato	ANTONIO ECHEVARRIA GARCIA
Descripción del Cargo	GOBERNADOR
Otro Cargo	
Lema / Versión	UN NUEVO TIEMPO PARA NAYARIT

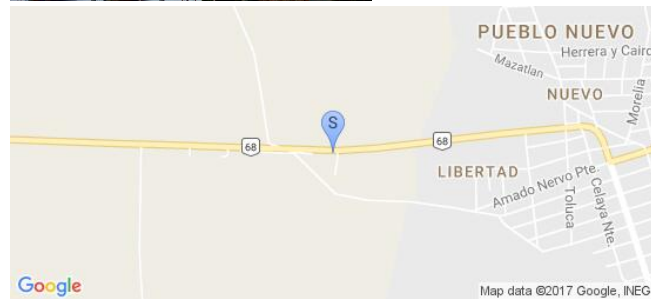
Entidad	NAYARIT
Municipio	TECUALA
Colonia	LIBERTAD
Calle	CARRETERA TECUALA NOVILLERO
Número	SN
Entre calle	MAZATLAN
Y Calle	ZACATECAS
C.P.	63440
Referencia	SALIDA A PLAYA NOVILLERO
Distritos Federales	
Distritos Locales	DISTRITO II

Observaciones

Tamaño Ancho: 9 metros, alto: 8 metros



Tipo Anuncio PANORÁMICOS



Sistema Integral de Monitoreo de Espectaculares

Reporte de recorrido

Usuario pedro.torres Fecha Encuesta: 4/24/2017 2:46:29 PM

Id Encuesta: 131608 - Ticket:56010 - Estatus:Autorizado

Período Electoral	CAMPAÑA
Ámbito	Local
Partido Político	MORENA
Otro Partido	
Nombre Candidato	NINGUNO
Descripción del Cargo	INSTITUCIONAL LOCAL
Otro Cargo	
Lema / Versión	LA ESPERANZA DE NAYARIT

Entidad	NAYARIT
Municipio	TECUALA
Colonia	LIBERTAD
Calle	CARRETRRA TECUALA NOVILLERO
Número	SN
Entre calle	MAZATLAN
Y Calle	ZACATECAS
C.P.	63440
Referencia	CENTRO DE ESPECTACULOS LOS VAQUEROS
Distritos Federales	
Distritos Locales	DISTRITO II

Observaciones

Tamaño Ancho: 10 metros, alto: 3 metros

Tipo Anuncio MUROS



Sistema Integral de Monitoreo de Espectaculares

Reporte de recorrido

Usuario pedro.torres Fecha Encuesta: 4/24/2017 4:08:09 PM

Id Encuesta: 131609 - Ticket:56010 - Estatus: Autorizado

Período Electoral	CAMPAÑA
Ámbito	Local
Partido Político	COALICIÓN PAN-PRD-PT
Otro Partido	
Nombre Candidato	ANTONIO ECHEVARRIA GARCIA
Descripción del Cargo	GOBERNADOR
Otro Cargo	
Lema / Versión	JUNTOS POR TI

Entidad	NAYARIT
Municipio	TECUALA
Colonia	EL TACOTE
Calle	ZARAGOZA
Número	SN
Entre calle	MORELIA
Y Calle	OAXACA
C.P.	63440
Referencia	FRENTE IMPRESORA LEY
Distritos Federales	
Distritos Locales	DISTRITO II

Observaciones

Tamaño Ancho: 12 metros, alto: 2.5 metros

Tipo Anuncio MUROS



Sistema Integral de Monitoreo de Espectaculares

Reporte de recorrido

Usuario david.ponce Fecha Encuesta: 4/24/2017 1:23:55 PM

Id Encuesta: 131610 - Ticket:56011 - Estatus: Autorizado

Período Electoral	CAMPAÑA
Ámbito	Local
Partido Político	COALICIÓN PRI-PVEM-NUAL
Otro Partido	
Nombre Candidato	MANUEL HUMBERTO COTA JIMENEZ
Descripción del Cargo	GOBERNADOR
Otro Cargo	
Lema / Versión	NAYARIT EXIGE RESULTADOS

Entidad	NAYARIT
Municipio	SAN BLAS
Colonia	CENTRO
Calle	CANALIZO SUR
Número	SN
Entre calle	GUERRERO
Y Calle	ESQ
C.P.	63740
Referencia	A UN LADO CLINICA IMSS
Distritos Federales	
Distritos Locales	DISTRITO X

Observaciones

Tamaño Ancho: 11 metros, alto: 2.2 metros

Tipo Anuncio MUROS



Sistema Integral de Monitoreo de Espectaculares

Reporte de recorrido

Usuario david.ponce Fecha Encuesta: 4/24/2017 1:29:06 PM

Id Encuesta: 131611 - Ticket:56011 - Estatus: Autorizado

Período Electoral	CAMPAÑA
Ámbito	Local
Partido Político	CANDIDATO INDEPENDIENTE
Otro Partido	
Nombre Candidato	HILARIO RAMÍREZ VILLANUEVA
Descripción del Cargo	GOBERNADOR
Otro Cargo	
Lema / Versión	QUE NOS VAYA BIEN A TODOA

Entidad	NAYARIT
Municipio	SAN BLAS
Colonia	PALMAR LOS COCOS
Calle	H BATALLON DE SAN BLAS
Número	SN
Entre calle	OAXACA
Y Calle	CANILIZO SUR
C.P.	63740
Referencia	FRENTE VINOS Y LICORES GENESIS
Distritos Federales	
Distritos Locales	DISTRITO X

Observaciones

Tamaño Ancho: 7.8 metros, alto: 1.2 metros

Tipo Anuncio MUROS



Sistema Integral de Monitoreo de Espectaculares

Reporte de recorrido

Usuario david.ponce Fecha Encuesta: 4/24/2017 1:34:16 PM

Id Encuesta: 131612 - Ticket:56011 - Estatus: Autorizado

Período Electoral	CAMPAÑA
Ámbito	Local
Partido Político	CANDIDATO INDEPENDIENTE
Otro Partido	
Nombre Candidato	HILARIO RAMÍREZ VILLANUEVA
Descripción del Cargo	GOBERNADOR
Otro Cargo	
Lema / Versión	QUE NOS VAYA BIEN A TODOS

Entidad	NAYARIT
Municipio	SAN BLAS
Colonia	PALMARCLOS COCOS
Calle	H BATALLON SAN BLAS
Número	SN
Entre calle	ISLITAS CLAVEL
Y Calle	LAS PALMAS
C.P.	63740
Referencia	FRENTE AL CET MAR
Distritos Federales	
Distritos Locales	DISTRITO X

Observaciones

Tamaño Ancho: 8 metros, alto: 2 metros

Tipo Anuncio MUROS



Sistema Integral de Monitoreo de Espectaculares

Reporte de recorrido

Usuario david.ponce Fecha Encuesta: 4/24/2017 1:39:31 PM

Id Encuesta: 131613 - Ticket:56011 - Estatus: Autorizado

Período Electoral	CAMPAÑA
Ámbito	Local
Partido Político	CANDIDATO INDEPENDIENTE
Otro Partido	
Nombre Candidato	HILARIO RAMÍREZ VILLANUEVA
Descripción del Cargo	GOBERNADOR
Otro Cargo	
Lema / Versión	QUE NOS VAYA BIEN A TODOS

Entidad	NAYARIT
Municipio	SAN BLAS
Colonia	PALMAR LOS COCOS
Calle	PALMAS
Número	SN
Entre calle	ESQ BATALLON DE SAN BLAS
Y Calle	MATANCHEN
C.P.	63740
Referencia	FRENTE HOTEL MISION DE SAN JOSE
Distritos Federales	
Distritos Locales	DISTRITO X

Observaciones

Tamaño Ancho: 9 metros, alto: 2 metros



Tipo Anuncio MUROS



Sistema Integral de Monitoreo de Espectaculares

Reporte de recorrido

Usuario david.ponce Fecha Encuesta: 4/24/2017 1:54:25 PM

Id Encuesta: 131614 - Ticket:56011 - Estatus:Autorizado

Período Electoral	CAMPAÑA
Ámbito	Local
Partido Político	CANDIDATO INDEPENDIENTE
Otro Partido	
Nombre Candidato	HILARIO RAMÍREZ VILLANUEVA
Descripción del Cargo	GOBERNADOR
Otro Cargo	
Lema / Versión	QUE NOS VAYA BIEN A TODOS

Entidad	NAYARIT
Municipio	SAN BLAS
Colonia	CENTRO
Calle	JUAREZ
Número	SB
Entre calle	REVOLUCION MEXICANA
Y Calle	ARISTA
C.P.	63740
Referencia	FRETE CASA CULTURA
Distritos Federales	
Distritos Locales	DISTRITO X

Observaciones

Tamaño Ancho: 6 metros, alto: 2 metros



Tipo Anuncio MUROS



Sistema Integral de Monitoreo de Espectaculares

Reporte de recorrido

Usuario david.ponce Fecha Encuesta: 4/24/2017 1:58:57 PM

Id Encuesta: 131615 - Ticket:56011 - Estatus: Autorizado

Período Electoral	CAMPAÑA
Ámbito	Local
Partido Político	CANDIDATO INDEPENDIENTE
Otro Partido	
Nombre Candidato	HILARIO RAMÍREZ VILLANUEVA
Descripción del Cargo	GOBERNADOR
Otro Cargo	
Lema / Versión	QUE NOS VAYA BIEN A TODOS

Entidad	NAYARIT
Municipio	SAN BLAS
Colonia	CENTRO
Calle	JUAREZ
Número	SN
Entre calle	REVOLUCION MAXICANA
Y Calle	ARISTA
C.P.	63740
Referencia	FRENTE DEPOSITO CORONA
Distritos Federales	
Distritos Locales	DISTRITO X

Observaciones

Tamaño Ancho: 7 metros, alto: 2.1 metros

Tipo Anuncio MUROS



Sistema Integral de Monitoreo de Espectaculares

Reporte de recorrido

Usuario david.ponce Fecha Encuesta: 4/24/2017 2:29:29 PM

Id Encuesta: 131616 - Ticket:56011 - Estatus: Autorizado

Período Electoral	CAMPAÑA
Ámbito	Local
Partido Político	COALICIÓN PRI-PVEM-NUAL
Otro Partido	
Nombre Candidato	MANUEL HUMBERTO COTA JIMÉNEZ
Descripción del Cargo	GOBERNADOR
Otro Cargo	
Lema / Versión	NAYARIT EXIGE RESULTADOS

Entidad	NAYARIT
Municipio	SAN BLAS
Colonia	CENTRO
Calle	BRAVO
Número	SN
Entre calle	SINALOA
Y Calle	SONORA
C.P.	63740
Referencia	FRENTE VETERINARIA CELIS
Distritos Federales	
Distritos Locales	DISTRITO X

Observaciones
Tamaño Ancho: 10.5 metros, alto: 1 metros

Tipo Anuncio MUROS


Sistema Integral de Monitoreo de Espectaculares

Reporte de recorrido

Usuario david.ponce Fecha Encuesta: 4/24/2017 2:34:18 PM

Id Encuesta: 131617 - Ticket:56011 - Estatus:Autorizado

Período Electoral	CAMPAÑA
Ámbito	Local
Partido Político	CANDIDATO INDEPENDIENTE
Otro Partido	
Nombre Candidato	HILARIO RAMÍREZ VILLANUEVA
Descripción del Cargo	GOBERNADOR
Otro Cargo	
Lema / Versión	QUE NOS VAYA BIEN A TODOS

Entidad	NAYARIT
Municipio	SAN BLAS
Colonia	CENTRO
Calle	BRAVO
Número	SN
Entre calle	SONORA
Y Calle	SINALOA
C.P.	63740
Referencia	FRENTE CAFETERIA ELIZABET
Distritos Federales	
Distritos Locales	DISTRITO X

Observaciones

Tamaño Ancho: 12 metros, alto: 1.5 metros



Tipo Anuncio MUROS



Sistema Integral de Monitoreo de Espectaculares

Reporte de recorrido

Usuario pedro.torres Fecha Encuesta: 4/24/2017 4:14:16 PM

Id Encuesta: 131618 - Ticket:56012 - Estatus:Autorizado

Período Electoral	CAMPAÑA
Ámbito	Local
Partido Político	MOVIMIENTO CIUDADANO
Otro Partido	
Nombre Candidato	RAUL JOSE MEJIA GONZALEZ
Descripción del Cargo	GOBERNADOR
Otro Cargo	
Lema / Versión	RAUL MEJÍA

Entidad	NAYARIT
Municipio	TECUALA
Colonia	CENTRO
Calle	ZARAGOZA
Número	SN
Entre calle	QUERETARO
Y Calle	PUEBLA
C.P.	63440
Referencia	FRENTE. A MONUMENTO MIGUEL HIDALGO
Distritos Federales	
Distritos Locales	DISTRITO II

Observaciones

Tamaño Ancho: 4 metros, alto: 2 metros

Tipo Anuncio MUROS



Sistema Integral de Monitoreo de Espectaculares

Reporte de recorrido

Usuario pedro.torres Fecha Encuesta: 4/24/2017 4:42:39 PM

Id Encuesta: 131619 - Ticket:56012 - Estatus: Autorizado

Período Electoral	CAMPAÑA
Ámbito	Local
Partido Político	COALICIÓN PRI-PVEM-NUAL
Otro Partido	
Nombre Candidato	MANUEL HUMBERTO COTA JIMÉNEZ
Descripción del Cargo	GOBERNADOR
Otro Cargo	
Lema / Versión	MANUEL COTA GOBERNADOR

Entidad	NAYARIT
Municipio	TECUALA
Colonia	CENTRO
Calle	LUIS DONALDO COLOSIO
Número	SN
Entre calle	AMADO NERVO
Y Calle	GUERRERO
C.P.	63455
Referencia	FRENTE A MINI SUPER PINZÓN
Distritos Federales	
Distritos Locales	DISTRITO II

Observaciones

Tamaño Ancho: 6 metros, alto: 2 metros

Tipo Anuncio MUROS



Sistema Integral de Monitoreo de Espectaculares

Reporte de recorrido

Usuario pedro.torres Fecha Encuesta: 4/24/2017 4:48:01 PM

Id Encuesta: 131620 - Ticket:56012 - Estatus: Autorizado

Período Electoral	CAMPAÑA
Ámbito	Local
Partido Político	COALICIÓN PRI-PVEM-NUAL
Otro Partido	
Nombre Candidato	MANUEL HUMBERTO COTA JIMENEZ
Descripción del Cargo	GOBERNADOR
Otro Cargo	
Lema / Versión	NAYARIT EXIGE RESULTADOS

Entidad	NAYARIT
Municipio	TECUALA
Colonia	CENTRO
Calle	AMADO NERVO
Número	SN
Entre calle	LUIS DONALDO COLOSIO
Y Calle	COLIMA
C.P.	63455
Referencia	FRENTE A SUPER SIX
Distritos Federales	
Distritos Locales	DISTRITO II

Observaciones

Tamaño Ancho: 8 metros, alto: 2 metros

Tipo Anuncio MANTAS



Sistema Integral de Monitoreo de Espectaculares

Reporte de recorrido

Usuario pedro.torres Fecha Encuesta: 4/24/2017 4:56:18 PM

Id Encuesta: 131621 - Ticket:56012 - Estatus:Autorizado

Período Electoral	CAMPAÑA
Ámbito	Local
Partido Político	COALICIÓN PRI-PVEM-NUAL
Otro Partido	
Nombre Candidato	MANUEL HUMBERTO COTA JIMENEZ
Descripción del Cargo	GOBERNADOR
Otro Cargo	
Lema / Versión	NAYARIT EXIGE RESULTADOS

Entidad	NAYARIT
Municipio	TECUALA
Colonia	CENTRO
Calle	TECUALA ACAPONETA
Número	SN
Entre calle	SIN CALLE
Y Calle	SIN CALLE
C.P.	63440
Referencia	ENTRADA A TECUALA
Distritos Federales	
Distritos Locales	DISTRITO II

Observaciones

Tamaño Ancho: 9 metros, alto: 3 metros

Tipo Anuncio PANORÁMICOS



Sistema Integral de Monitoreo de Espectaculares

Reporte de recorrido

Usuario pedro.torres Fecha Encuesta: 4/24/2017 5:01:36 PM

Id Encuesta: 131622 - Ticket:56012 - Estatus: Autorizado

Período Electoral	CAMPAÑA
Ámbito	Local
Partido Político	COALICIÓN PRI-PVEM-NUAL
Otro Partido	
Nombre Candidato	MANUEL HUMBERTO COTA JIMENEZ
Descripción del Cargo	GOBERNADOR
Otro Cargo	
Lema / Versión	MANUEL COTA

Entidad	NAYARIT
Municipio	TECUALA
Colonia	CENTRO
Calle	TECUALA ACAPONETA
Número	SN
Entre calle	ZAPATA
Y Calle	ZARAGOZA
C.P.	63440
Referencia	ENTRADA A TECUALA AÚN COSTADO DE COMISARIA MUNICIPAL DE TECUALA
Distritos Federales	
Distritos Locales	DISTRITO II

Observaciones

Tamaño Ancho: 6 metros, alto: 2 metros

Tipo Anuncio MUROS



Sistema Integral de Monitoreo de Espectaculares

Reporte de recorrido

Usuario pedro.torres Fecha Encuesta: 4/24/2017 5:22:28 PM

Id Encuesta: 131623 - Ticket:56012 - Estatus: Autorizado

Período Electoral	CAMPAÑA
Ámbito	Local
Partido Político	COALICIÓN PRI-PVEM-NUAL
Otro Partido	
Nombre Candidato	MANUEL HUMBERTO COTA JIMÉNEZ
Descripción del Cargo	GOBERNADOR
Otro Cargo	
Lema / Versión	NAYARIT EXIGE RESULTADOS

Entidad	NAYARIT
Municipio	TECUALA
Colonia	EL FILO DE ARRIBA
Calle	CARRETERA EL FILO TECUALA
Número	SN
Entre calle	JUAN ESCUTIA
Y Calle	ZARAGOZA
C.P.	63440
Referencia	PASANDO EL RIO TECUALA EL FILO
Distritos Federales	
Distritos Locales	DISTRITO II

Observaciones

Tamaño Ancho: 5 metros, alto: 3 metros



Tipo Anuncio PANORÁMICOS



Sistema Integral de Monitoreo de Espectaculares

Reporte de recorrido

Usuario pedro.torres Fecha Encuesta: 4/24/2017 5:27:01 PM

Id Encuesta: 131624 - Ticket:56012 - Estatus: Autorizado

Período Electoral	CAMPAÑA
Ámbito	Local
Partido Político	COALICIÓN PRI-PVEM-NUAL
Otro Partido	
Nombre Candidato	MANUEL HUMBERTO COTA JIMEMEZ
Descripción del Cargo	GOBERNADOR
Otro Cargo	
Lema / Versión	SIN LEMA

Entidad	NAYARIT
Municipio	TECUALA
Colonia	FILO DE ARRIBA
Calle	CARRETERA TECUALA EL FILO
Número	SN
Entre calle	JUAN ESCUTIA
Y Calle	FCO I MADERO
C.P.	63440
Referencia	PASANDO EL PUENTE DEL RIO TECUALA EL FILO
Distritos Federales	
Distritos Locales	DISTRITO II

Observaciones

Tamaño Ancho: 8 metros, alto: 2 metros

Tipo Anuncio MUROS



Sistema Integral de Monitoreo de Espectaculares

Reporte de recorrido

Usuario pedro.torres Fecha Encuesta: 4/24/2017 5:30:19 PM

Id Encuesta: 131625 - Ticket:56012 - Estatus:Autorizado

Período Electoral	CAMPAÑA
Ámbito	Local
Partido Político	COALICIÓN PRI-PVEM-NUAL
Otro Partido	
Nombre Candidato	MANUEL HUMBERTO COTA JIMENEZ
Descripción del Cargo	GOBERNADOR
Otro Cargo	
Lema / Versión	NAYARIT EXIGE RESULTADOS

Entidad	NAYARIT
Municipio	TECUALA
Colonia	FILO DE ARRIBA
Calle	CARRETERA TECUALA EL FILO
Número	SN
Entre calle	FCO I MADERO
Y Calle	JUAN ESCUTIA
C.P.	63440
Referencia	PASANDO EL PUENTE DEL RIO TECUALA EL FILO
Distritos Federales	
Distritos Locales	DISTRITO II

Observaciones

Tamaño Ancho: 12 metros, alto: 3 metros

Tipo Anuncio MUROS



Sistema Integral de Monitoreo de Espectaculares

Reporte de recorrido

Usuario pedro.torres Fecha Encuesta: 4/24/2017 5:41:00 PM

Id Encuesta: 131626 - Ticket:56012 - Estatus: Autorizado

Período Electoral	CAMPAÑA
Ámbito	Local
Partido Político	COALICIÓN PAN-PRD-PT
Otro Partido	
Nombre Candidato	ANTONIO ECHEVARRIA GARCIA
Descripción del Cargo	GOBERNADOR
Otro Cargo	
Lema / Versión	SIN LEMA

Entidad	NAYARIT
Municipio	TECUALA
Colonia	EL FILO DE ARRIBA
Calle	CARRETETA TECUALA EL FILO
Número	SN
Entre calle	ZARAGOZA
Y Calle	EL PUENTE DEL RIO
C.P.	63440
Referencia	BAJANDO EL PUENTE DEL RIO TECUALA
Distritos Federales	
Distritos Locales	DISTRITO II

Observaciones

Tamaño Ancho: 10 metros, alto: 1.5 metros

Tipo Anuncio MUROS



Sistema Integral de Monitoreo de Espectaculares

Reporte de recorrido

Usuario pedro.torres Fecha Encuesta: 4/24/2017 5:45:40 PM

Id Encuesta: 131627 - Ticket:56012 - Estatus:Autorizado

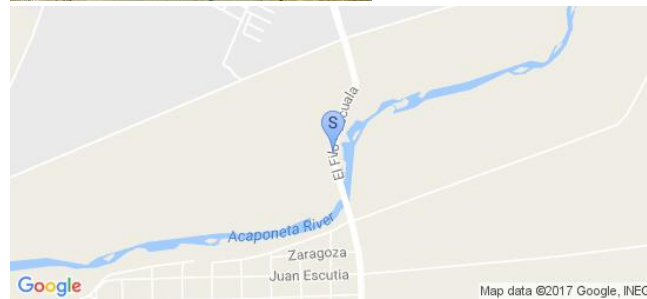
Período Electoral	CAMPAÑA
Ámbito	Local
Partido Político	COALICIÓN PRI-PVEM-NUAL
Otro Partido	
Nombre Candidato	MANUEL HUMBERTO COTA JIMÉNEZ
Descripción del Cargo	GOBERNADOR
Otro Cargo	
Lema / Versión	NAYARIT EXIGE RESULTADOS

Entidad	NAYARIT
Municipio	TECUALA
Colonia	MANCILLAS
Calle	MEXICO
Número	SN
Entre calle	ABASOLO
Y Calle	SIN CALLE
C.P.	63440
Referencia	SALIDA A EL FILO
Distritos Federales	
Distritos Locales	DISTRITO II

Observaciones

Tamaño Ancho: 5 metros, alto: 3 metros

Tipo Anuncio PANORÁMICOS



Sistema Integral de Monitoreo de Espectaculares

Reporte de recorrido

Usuario pedro.torres Fecha Encuesta: 4/25/2017 11:48:18 AM

Id Encuesta: 131636 - Ticket:56016 - Estatus: Autorizado

Período Electoral	CAMPAÑA
Ámbito	Local
Partido Político	COALICIÓN PRI-PVEM-NUAL
Otro Partido	
Nombre Candidato	MANUEL HUMBERTO COTA JIMÉNEZ
Descripción del Cargo	GOBERNADOR
Otro Cargo	
Lema / Versión	NAYARIT EXIGE RESULTADOS ES MI COMPROMISO

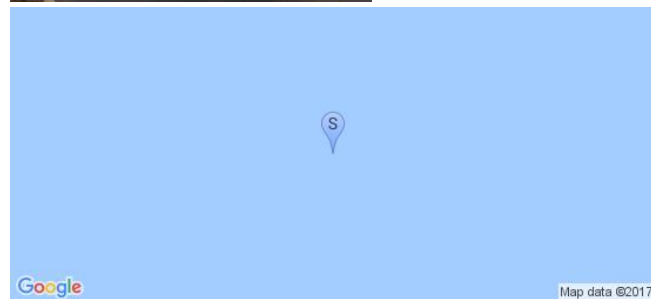
Entidad	NAYARIT
Municipio	XALISCO
Colonia	LOMAS DEL NAYAR
Calle	BOULEVARD TEPIC XALISCO
Número	SN
Entre calle	FIGUEROA
Y Calle	SIN NOMBRE
C.P.	63780
Referencia	ENTRADA A XALISCO
Distritos Federales	
Distritos Locales	DISTRITO XIV

Observaciones

Tamaño Ancho: 25 metros, alto: 2.5 metros



Tipo Anuncio MUROS



Sistema Integral de Monitoreo de Espectaculares

Reporte de recorrido

Usuario pedro.torres Fecha Encuesta: 4/25/2017 11:59:21 AM

Id Encuesta: 131637 - Ticket:56016 - Estatus:Autorizado

Período Electoral	CAMPAÑA
Ámbito	Local
Partido Político	COALICIÓN PRI-PVEM-NUAL
Otro Partido	
Nombre Candidato	MANUEL HUMBERTO COTA JIMÉNEZ
Descripción del Cargo	GOBERNADOR
Otro Cargo	
Lema / Versión	NAYARIT EXIGE RESULTADOS ES MI COMPROMISO

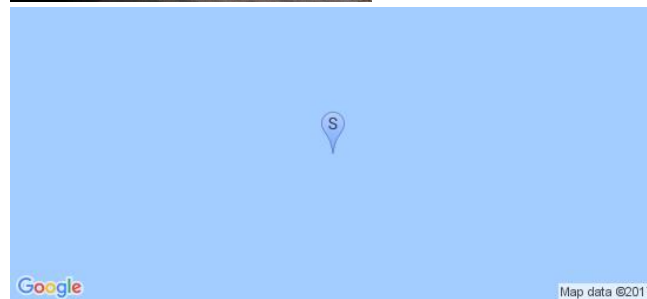
Entidad	NAYARIT
Municipio	XALISCO
Colonia	LOMAS DEL NAYAR
Calle	BOULEVARD TEPIC XALISCO
Número	SN
Entre calle	FIGUEROA
Y Calle	SIN NOMBRE
C.P.	63780
Referencia	ENTRADA TEPIC XALISCO
Distritos Federales	
Distritos Locales	DISTRITO XIV

Observaciones

Tamaño Ancho: 12 metros, alto: 3 metros



Tipo Anuncio MUROS



Sistema Integral de Monitoreo de Espectaculares

Reporte de recorrido

Usuario pedro.torres Fecha Encuesta: 4/25/2017 12:06:06 PM

Id Encuesta: 131638 - Ticket:56016 - Estatus:Autorizado

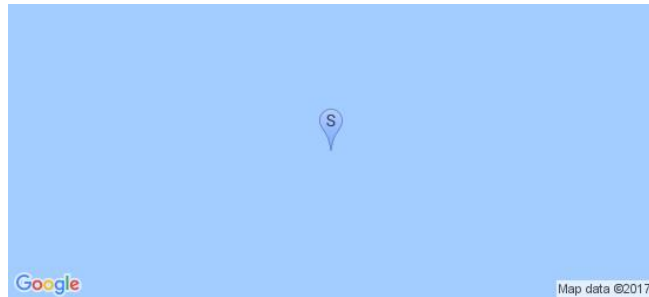
Período Electoral	CAMPAÑA
Ámbito	Local
Partido Político	COALICIÓN PRI-PVEM-NUAL
Otro Partido	
Nombre Candidato	MANUEL HUMBERTO COTA JIMÉNEZ
Descripción del Cargo	GOBERNADOR
Otro Cargo	
Lema / Versión	NAYARIT EXIGE RESULTADOS

Entidad	NAYARIT
Municipio	XALISCO
Colonia	LOMAS DEL NAYAR
Calle	BUOLEVARD TEPIC XALISCO
Número	SN
Entre calle	URANO
Y Calle	MERCURIO
C.P.	63872
Referencia	CARROCERIAS MEDINA
Distritos Federales	
Distritos Locales	DISTRITO XIV

Observaciones

Tamaño Ancho: 9 metros, alto: 8 metros

Tipo Anuncio PANORÁMICOS



Sistema Integral de Monitoreo de Espectaculares

Reporte de recorrido

Usuario pedro.torres Fecha Encuesta: 4/25/2017 12:09:21 PM

Id Encuesta: 131639 - Ticket:56016 - Estatus:Autorizado

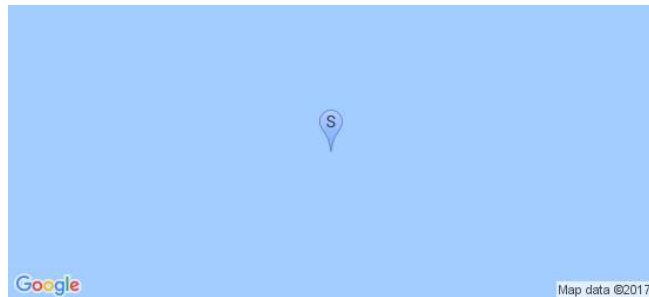
Período Electoral	CAMPAÑA
Ámbito	Local
Partido Político	COALICIÓN PRI-PVEM-NUAL
Otro Partido	
Nombre Candidato	MANUEL HUMBERTO COTA JIMÉNEZ
Descripción del Cargo	GOBERNADOR
Otro Cargo	
Lema / Versión	NAYARIT EXIGE RESULTADOS ES MI COMPROMISO

Entidad	NAYARIT
Municipio	XALISCO
Colonia	LLMAS DEL NAYAR
Calle	BOULEVARD TEPIC XALISCO
Número	SN
Entre calle	URANO
Y Calle	MERCURIO
C.P.	63787
Referencia	A UN COSTADO DE CARROCERIAS MEDINA
Distritos Federales	
Distritos Locales	DISTRITO XIV

Observaciones PORTON AL CENTRO DE MURO

Tamaño Ancho: 25 metros, alto: 2.5 metros

Tipo Anuncio MUROS



Sistema Integral de Monitoreo de Espectaculares

Reporte de recorrido

Usuario pedro.torres Fecha Encuesta: 4/25/2017 12:14:12 PM

Id Encuesta: 131640 - Ticket:56016 - Estatus: Autorizado

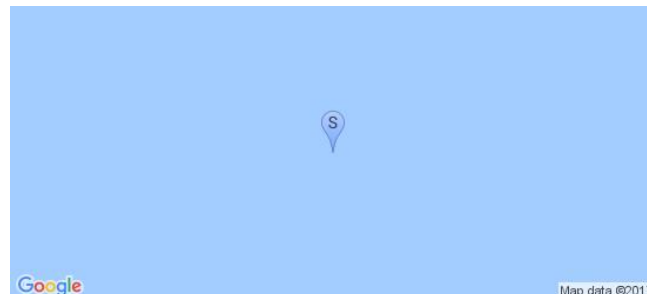
Período Electoral	CAMPAÑA
Ámbito	Local
Partido Político	COALICIÓN PAN-PRD-PT
Otro Partido	
Nombre Candidato	ANTONIO ECHEVARRÍA GARCIA
Descripción del Cargo	GOBERNADOR
Otro Cargo	
Lema / Versión	TOÑO ECHEVARRÍA GOBERNADOR

Entidad	NAYARIT
Municipio	XALISCO
Colonia	NUEVO PROGRESO
Calle	BOULEVARD TEPIC XALISCO
Número	SN
Entre calle	MERCURIO
Y Calle	SATURNO
C.P.	63782
Referencia	ENSEGUIDA DE TALLER MECANICO
Distritos Federales	
Distritos Locales	DISTRITO XIV

Observaciones

Tamaño Ancho: 9 metros, alto: 3 metros

Tipo Anuncio PANORÁMICOS



Sistema Integral de Monitoreo de Espectaculares

Reporte de recorrido

Usuario pedro.torres Fecha Encuesta: 4/25/2017 12:23:18 PM

Id Encuesta: 131641 - Ticket:56016 - Estatus:Autorizado

Período Electoral	CAMPAÑA
Ámbito	Local
Partido Político	COALICIÓN PRI-PVEM-NUAL
Otro Partido	
Nombre Candidato	MANUEL HUMBERTO COTA JIMENEZ
Descripción del Cargo	GOBERNADOR
Otro Cargo	
Lema / Versión	NAYARIT EXIGE RESULTADOS ES MI COMPROMISO

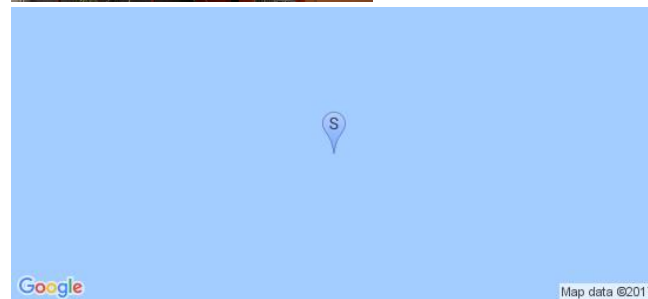
Entidad	NAYARIT
Municipio	XALISCO
Colonia	EL INDIO
Calle	HIDALGO
Número	SN
Entre calle	SANGANGÜEY
Y Calle	GUERRERO
C.P.	63780
Referencia	A CUN COSTADO DE CAUCE DE ARROYO
Distritos Federales	
Distritos Locales	DISTRITO XIV

Observaciones

Tamaño Ancho: 7 metros, alto: 6 metros



Tipo Anuncio PANORÁMICOS



Sistema Integral de Monitoreo de Espectaculares

Reporte de recorrido

Usuario pedro.torres Fecha Encuesta: 4/25/2017 12:47:22 PM

Id Encuesta: 131642 - Ticket:56016 - Estatus:Autorizado

Período Electoral	CAMPAÑA
Ámbito	Local
Partido Político	COALICIÓN PRI-PVEM-NUAL
Otro Partido	
Nombre Candidato	MANUEL HUMBERTO COTA JIMÉNEZ
Descripción del Cargo	GOBERNADOR
Otro Cargo	
Lema / Versión	NAYARIT EXIGE RESULTADOS ES MI COMPROMISO

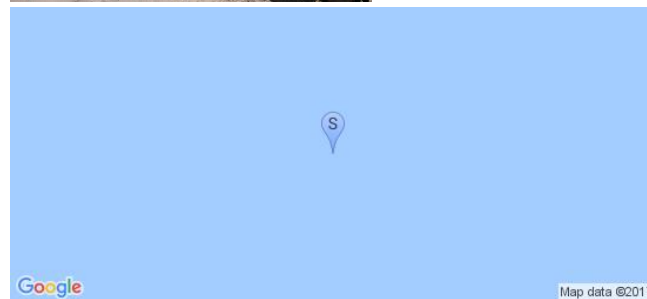
Entidad	NAYARIT
Municipio	XALISCO
Colonia	CENTRO
Calle	HIDALGO
Número	160 SUR
Entre calle	P. SANCHEZ
Y Calle	MINA
C.P.	63780
Referencia	CONTRA ESQUINA DE FUNERARIA FERNANDEZ
Distritos Federales	
Distritos Locales	DISTRITO XIV

Observaciones

Tamaño Ancho: 6 metros, alto: 2 metros



Tipo Anuncio MUROS



Sistema Integral de Monitoreo de Espectaculares

Reporte de recorrido

Usuario pedro.torres Fecha Encuesta: 4/25/2017 12:52:32 PM

Id Encuesta: 131643 - Ticket:56016 - Estatus:Autorizado

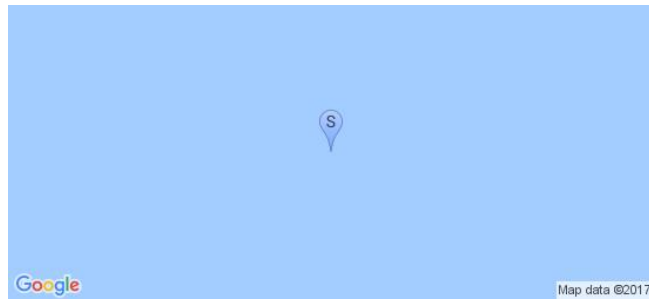
Período Electoral	CAMPAÑA
Ámbito	Local
Partido Político	COALICIÓN PRI-PVEM-NUAL
Otro Partido	
Nombre Candidato	MANUEL HUMBERTO COTA JIMÉNEZ
Descripción del Cargo	GOBERNADOR
Otro Cargo	
Lema / Versión	NAYARIT EXIGE RESULTADOS ES MI COMPROMISO

Entidad	NAYARIT
Municipio	XALISCO
Colonia	CENTRO
Calle	HIDALGO
Número	SN
Entre calle	MINA
Y Calle	CUAUHTEMOC
C.P.	63780
Referencia	FRENTE A TALLER MECÁNICO AUTOMOTRIZ
Distritos Federales	
Distritos Locales	DISTRITO XIV

Observaciones

Tamaño Ancho: 15 metros, alto: 2 metros

Tipo Anuncio MUROS



Sistema Integral de Monitoreo de Espectaculares

Reporte de recorrido

Usuario pedro.torres Fecha Encuesta: 4/25/2017 1:00:33 PM

Id Encuesta: 131644 - Ticket:56016 - Estatus:Autorizado

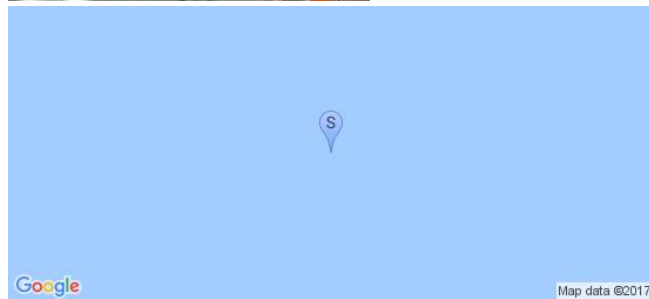
Período Electoral	CAMPAÑA
Ámbito	Local
Partido Político	COALICIÓN PRI-PVEM-NUAL
Otro Partido	
Nombre Candidato	MANUEL HUMBERTO COTA JIMÉNEZ
Descripción del Cargo	GOBERNADOR
Otro Cargo	
Lema / Versión	NAYARIT EXIGE RESULTADOS

Entidad	NAYARIT
Municipio	XALISCO
Colonia	CENTRO
Calle	XALISCO TEPIC
Número	SN
Entre calle	LIMANTOUR
Y Calle	JOSE MARIA MERCADO
C.P.	63780
Referencia	FRENTE TIENDA DE ROPA KATELYNN
Distritos Federales	
Distritos Locales	DISTRITO XIV

Observaciones

Tamaño Ancho: 10 metros, alto: 2 metros

Tipo Anuncio MUROS



Sistema Integral de Monitoreo de Espectaculares

Reporte de recorrido

Usuario pedro.torres Fecha Encuesta: 4/25/2017 1:04:25 PM

Id Encuesta: 131645 - Ticket:56016 - Estatus:Autorizado

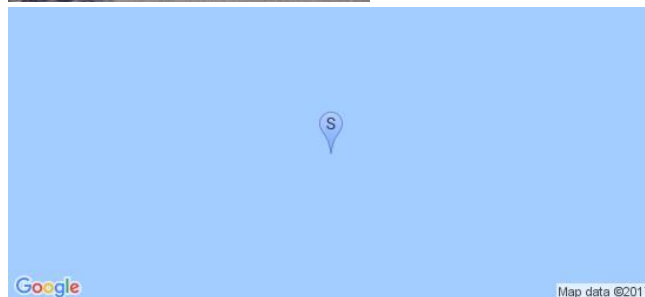
Período Electoral	CAMPAÑA
Ámbito	Local
Partido Político	COALICIÓN PRI-PVEM-NUAL
Otro Partido	
Nombre Candidato	MANUEL HUMBERTO COTA JIMÉNEZ
Descripción del Cargo	GOBERNADOR
Otro Cargo	
Lema / Versión	NAYARIT EXIGE RESULTADOS ESI COMPROMISO

Entidad	NAYARIT
Municipio	XALISCO
Colonia	CENTRO
Calle	XALISCO TEPIC
Número	SN
Entre calle	LIMANTOUR
Y Calle	JOSE MARIA MERCADO
C.P.	63780
Referencia	FRENTE A TIENDA DE ROPA CATELINN
Distritos Federales	
Distritos Locales	DISTRITO XIV

Observaciones

Tamaño Ancho: 8 metros, alto: 2 metros

Tipo Anuncio MUROS



Sistema Integral de Monitoreo de Espectaculares

Reporte de recorrido

Usuario oscar.barragan Fecha Encuesta: 4/25/2017 12:29:12 PM

Id Encuesta: 131646 - Ticket:56017 - Estatus:Autorizado

Período Electoral	CAMPAÑA
Ámbito	Local
Partido Político	MOVIMIENTO CIUDADANO
Otro Partido	
Nombre Candidato	RAUL JOSE MEJIA GONZALEZ
Descripción del Cargo	GOBERNADOR
Otro Cargo	
Lema / Versión	DESPIERTA NAYARIT

Entidad	NAYARIT
Municipio	HUAJICORI
Colonia	LA ESTANCIA
Calle	LA ESTANCIA
Número	S/N
Entre calle	LA ESTANCIA
Y Calle	LA ESTANCIA
C.P.	63480
Referencia	COSTADO CARRETERA ACAPONETA
Distritos Federales	
Distritos Locales	DISTRITO I

Observaciones AMBOS LADOS

Tamaño Ancho: 12 metros, alto: 3 metros

Tipo Anuncio PANORÁMICOS



Sistema Integral de Monitoreo de Espectaculares

Reporte de recorrido

Usuario oscar.barragan Fecha Encuesta: 4/25/2017 11:18:31 AM

Id Encuesta: 131657 - Ticket:56020 - Estatus:Autorizado

Período Electoral CAMPAÑA
Ámbito Local

Partido Político MORENA
Otro Partido
Nombre Candidato NINGUNO
Descripción del Cargo INSTITUCIONAL LOCAL
Otro Cargo
Lema / Versión LA ESPERANZA DE MEXICO

Observaciones CONSTA DE PINTA DE BARDAS POR AMBOS COSTADOS

Entidad NAYARIT
Municipio HUAJICORI
Colonia SAN FRANCISCO
Calle BLVD PUYEQUE
Número S/N
Entre calle SAN ANDRES
Y Calle FRANCISCO VILLA
C.P. 63480
Referencia COSTADO DE CALLE PRINCIPAL
Distritos Federales
Distritos Locales DISTRITO I

Tamaño Ancho: 11 metros, alto: 2 metros

Tipo Anuncio MUROS



Sistema Integral de Monitoreo de Espectaculares

Reporte de recorrido

Usuario oscar.barragan Fecha Encuesta: 4/25/2017 11:23:19 AM

Id Encuesta: 131658 - Ticket:56020 - Estatus: Autorizado

Período Electoral	CAMPAÑA
Ámbito	Local
Partido Político	COALICIÓN PRI-PVEM-NUAL
Otro Partido	
Nombre Candidato	MANUEL HUMBERTO COTA JIMENEZ
Descripción del Cargo	GOBERNADOR
Otro Cargo	
Lema / Versión	NAYARIT EXIGE RESULTADOS

Entidad	NAYARIT
Municipio	HUAJICORI
Colonia	PICACHEROS
Calle	BLVD PUYEQUE
Número	S/N
Entre calle	PICACHOS
Y Calle	GUADALUPE VICTORIA
C.P.	63480
Referencia	COSTADO BLVD PRINCIPAL
Distritos Federales	
Distritos Locales	DISTRITO I

Observaciones COSTADO BLVD PRINCIPAL

Tamaño Ancho: 2 metros, alto: 3 metros

Tipo Anuncio MANTAS



Sistema Integral de Monitoreo de Espectaculares

Reporte de recorrido

Usuario oscar.barragan Fecha Encuesta: 4/25/2017 11:27:22 AM

Id Encuesta: 131659 - Ticket:56020 - Estatus: Autorizado

Período Electoral	CAMPAÑA
Ámbito	Local
Partido Político	COALICIÓN PAN-PRD-PT
Otro Partido	
Nombre Candidato	ANTONIO ECHEVARRIA GARCIA
Descripción del Cargo	GOBERNADOR
Otro Cargo	
Lema / Versión	UN NUEVO TIEMPO PAR NAYARIT

Entidad	NAYARIT
Municipio	HUAJICORI
Colonia	PICACHEROS
Calle	BLVD PUYEQUE
Número	S/N
Entre calle	GPE VICTORIA
Y Calle	FCO VILLA
C.P.	63480
Referencia	COSTADO BLVD PRINCIPAL
Distritos Federales	
Distritos Locales	DISTRITO I

Observaciones COSTADO DE UNA BARDA

Tamaño Ancho: 2 metros, alto: 1 metros



Tipo Anuncio MANTAS



Sistema Integral de Monitoreo de Espectaculares
Reporte de recorrido

Usuario oscar.barragan Fecha Encuesta: 4/25/2017 11:43:51 AM

Id Encuesta: 131660 - Ticket:56020 - Estatus:Autorizado

Período Electoral	CAMPAÑA
Ámbito	Local
Partido Político	PARTIDO DE LA REVOLUCIÓN DEMOCRÁTICA
Otro Partido	
Nombre Candidato	NINGUNO
Descripción del Cargo	INSTITUCIONAL LOCAL
Otro Cargo	
Lema / Versión	LUCHEMOS POR UN SALARIO DIGNO Y JUSTO

Entidad	NAYARIT
Municipio	HUAJICORI
Colonia	COL CENTRO
Calle	CORONA
Número	S/N
Entre calle	CORONA
Y Calle	GRAL GUZMAN
C.P.	63480
Referencia	COSTADO DE LA PLAZUELA
Distritos Federales	
Distritos Locales	DISTRITO I

Observaciones	CONSTA DE PINTA DE UNA BARDA
----------------------	------------------------------

Tamaño	Ancho: 25 metros, alto: 2 metros
---------------	----------------------------------



Tipo Anuncio	MUROS
---------------------	-------



Sistema Integral de Monitoreo de Espectaculares

Reporte de recorrido

Usuario oscar.barragan Fecha Encuesta: 4/25/2017 11:49:15 AM

Id Encuesta: 131661 - Ticket:56020 - Estatus: Autorizado


Período Electoral	CAMPAÑA
Ámbito	Local
Partido Político	COALICIÓN PRI-PVEM-NUAL
Otro Partido	
Nombre Candidato	MANUEL HUMBERTO COTA JIMENEZ
Descripción del Cargo	GOBERNADOR
Otro Cargo	
Lema / Versión	NAYARIT EXIGUE RESULTADOS

Entidad	NAYARIT
Municipio	HUAJICORI
Colonia	LINDA VISTA
Calle	PRICILIANO SANCHEZ
Número	S/N
Entre calle	PRICILIANO SANCHEZ
Y Calle	GRAL GUZMAN
C.P.	63480
Referencia	COSTADO DE LA GANADERA
Distritos Federales	
Distritos Locales	DISTRITO I

Observaciones CONSTA DE 3 MANTAS

Tamaño Ancho: 1 metros, alto: 2 metros

Tipo Anuncio MANTAS



Sistema Integral de Monitoreo de Espectaculares

Reporte de recorrido

Usuario oscar.barragan Fecha Encuesta: 4/25/2017 11:58:12 AM

Id Encuesta: 131662 - Ticket:56020 - Estatus: Autorizado

Período Electoral	CAMPAÑA
Ámbito	Local
Partido Político	COALICIÓN PRI-PVEM-NUAL
Otro Partido	
Nombre Candidato	MANUEL HUMBERTO COTA JIMENEZ
Descripción del Cargo	GOBERNADOR
Otro Cargo	
Lema / Versión	NAYARIT EXIGUE RESULTADOS

Entidad	NAYARIT
Municipio	HUAJICORI
Colonia	LINDAVISTA
Calle	PRICILIANO SANCHEZ
Número	S/N
Entre calle	PRICILIANO SANCHEZ
Y Calle	LERDO
C.P.	63480
Referencia	ENTRADA PRINCIPAL HUAJICORI
Distritos Federales	
Distritos Locales	DISTRITO I

Observaciones CONSTA DE 4 MANTAS

Tamaño Ancho: 1 metros, alto: 2 metros

Tipo Anuncio MANTAS



Sistema Integral de Monitoreo de Espectaculares

Reporte de recorrido

Usuario oscar.barragan Fecha Encuesta: 4/25/2017 12:04:32 PM

Id Encuesta: 131663 - Ticket:56020 - Estatus: Autorizado

Período Electoral	CAMPAÑA
Ámbito	Local
Partido Político	COALICIÓN PRI-PVEM-NUAL
Otro Partido	
Nombre Candidato	MANUEL HUMBERTO COTA JIMENEZ
Descripción del Cargo	GOBERNADOR
Otro Cargo	
Lema / Versión	NAYARIT EXIGUE RESULTADOS
Observaciones	A COSTADO CARRETERA PRINCIPAL

Entidad	NAYARIT
Municipio	HUAJICORI
Colonia	LINDAVISTA
Calle	GPS VICTORIA
Número	S/N
Entre calle	GPE VICTORIA
Y Calle	COLON
C.P.	63480
Referencia	ENTRADA PRINCIPAL HUAJICORI
Distritos Federales	
Distritos Locales	DISTRITO I

Tamaño Ancho: 15 metros, alto: 2 metros

Tipo Anuncio PANORÁMICOS



Sistema Integral de Monitoreo de Espectaculares

Reporte de recorrido

Usuario oscar.barragan Fecha Encuesta: 4/25/2017 12:10:07 PM

Id Encuesta: 131664 - Ticket:56020 - Estatus:Autorizado

Período Electoral	CAMPAÑA
Ámbito	Local
Partido Político	MOVIMIENTO CIUDADANO
Otro Partido	
Nombre Candidato	RAUL JOSE MEJIA GONZALEZ
Descripción del Cargo	GOBERNADOR
Otro Cargo	
Lema / Versión	DESPIERTA NAYARIT

Entidad	NAYARIT
Municipio	HUAJICORI
Colonia	LINDAVISTA
Calle	PRISILIANO SANCHEZ
Número	S/N
Entre calle	PRICILIANO SANCHEZ
Y Calle	GPE VICTORIA
C.P.	63480
Referencia	COSTADO CARRETERA PRINCIPAL
Distritos Federales	
Distritos Locales	DISTRITO I

Observaciones AMBOS LADOS

Tamaño Ancho: 10 metros, alto: 3 metros

Tipo Anuncio PANORÁMICOS



Sistema Integral de Monitoreo de Espectaculares

Reporte de recorrido

Usuario oscar.barragan Fecha Encuesta: 4/25/2017 12:15:20 PM

Id Encuesta: 131665 - Ticket:56020 - Estatus: Autorizado

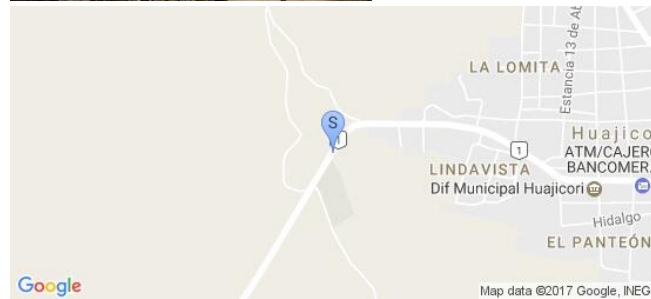
Período Electoral	CAMPAÑA
Ámbito	Local
Partido Político	CANDIDATO INDEPENDIENTE
Otro Partido	
Nombre Candidato	HILARIO RAMÍREZ VILLANUEVA
Descripción del Cargo	GOBERNADOR
Otro Cargo	
Lema / Versión	NAYARIT

Entidad	NAYARIT
Municipio	HUAJICORI
Colonia	CARRETERA PRINCIPAL A HUAJICORI
Calle	CARRETERA PRINCIPAL A HUAJICORI
Número	S/N
Entre calle	CARRETERA PRINCIPAL HUAJICORI
Y Calle	CARRETERA PRINCIPAL HUAJICORI
C.P.	63480
Referencia	COSTADO DE PREPARATORIA
Distritos Federales	
Distritos Locales	DISTRITO I

Observaciones COSTADO DE PREPARATORIA

Tamaño Ancho: 12 metros, alto: 3 metros

Tipo Anuncio PANORÁMICOS



Sistema Integral de Monitoreo de Espectaculares

Reporte de recorrido

Usuario oscar.barragan Fecha Encuesta: 4/25/2017 12:20:50 PM

Id Encuesta: 131666 - Ticket:56020 - Estatus:Autorizado

Período Electoral CAMPAÑA
Ámbito Local

Partido Político MORENA
Otro Partido
Nombre Candidato MIGUEL ANGEL NAVARRO QUINTERO
Descripción del Cargo GOBERNADOR
Otro Cargo
Lema / Versión ESTAMOS A TIEMPO DE RECUPERAR A NAYARIT

Observaciones

Entidad NAYARIT
Municipio HUAJICORI
Colonia ENTRADA PRINCIPAL HUAJICORI
Calle ENTRADA PRINCIPAL HUAJICORI
Número S/N
Entre calle CARRETERA PRINCIPAL HUAJICORI
Y Calle CARRETERA PRINCIPAL HUAJICORI
C.P. 63480
Referencia COSTADO DE LA CARRETERA
Distritos Federales
Distritos Locales DISTRITO I

Tamaño Ancho: 12 metros, alto: 3 metros



Tipo Anuncio PANORÁMICOS



Sistema Integral de Monitoreo de Espectaculares

Reporte de recorrido

Usuario oscar.barragan Fecha Encuesta: 4/24/2017 6:09:22 PM

Id Encuesta: 131667 - Ticket:56021 - Estatus: Autorizado

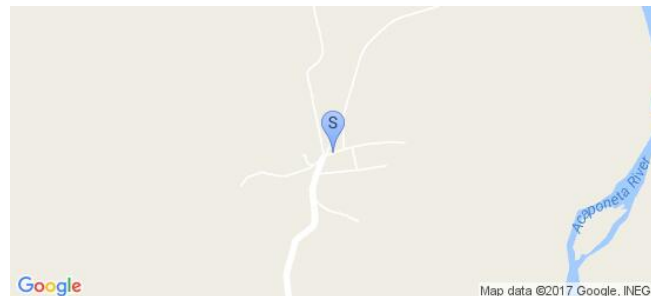
Período Electoral	CAMPAÑA
Ámbito	Local
Partido Político	COALICIÓN PRI-PVEM-NUAL
Otro Partido	
Nombre Candidato	MANUEL HUMBERTO COTA JIMENEZ
Descripción del Cargo	GOBERNADOR
Otro Cargo	
Lema / Versión	NAYARIT EXIGE RESULTADOS

Entidad	NAYARIT
Municipio	HUAJICORI
Colonia	TEPEHUJES
Calle	PRINCIPAL
Número	SN
Entre calle	PRINCIPAL
Y Calle	PRINCIPAL
C.P.	63480
Referencia	A LA ENTRADA DE QIQUIVINTA
Distritos Federales	
Distritos Locales	DISTRITO I

Observaciones INSTALADO EN CASA HABITACIÓN

Tamaño Ancho: 1 metros, alto: 2 metros

Tipo Anuncio CARTELERAS



Sistema Integral de Monitoreo de Espectaculares

Reporte de recorrido

Usuario oscar.barragan Fecha Encuesta: 4/24/2017 6:32:12 PM

Id Encuesta: 131668 - Ticket:56021 - Estatus:Autorizado

Período Electoral	CAMPAÑA
Ámbito	Local
Partido Político	COALICIÓN PRI-PVEM-NUAL
Otro Partido	
Nombre Candidato	MANUEL HUMBERTO COTA JIMENEZ
Descripción del Cargo	GOBERNADOR
Otro Cargo	
Lema / Versión	NAYARIT EXIGE RESULTADOS

Entidad	NAYARIT
Municipio	HUAJICORI
Colonia	QUIQUIVINTA
Calle	PRINCIPAL
Número	SN
Entre calle	PRINCIPAL
Y Calle	PRINCIPAL
C.P.	63480
Referencia	FRENTE A ESCUELA PRIMARIA
Distritos Federales	
Distritos Locales	DISTRITO I

Observaciones INSTALADO EN BARDA CASA HABITACIÓN

Tamaño Ancho: 1 metros, alto: 2 metros

Tipo Anuncio MANTAS



Sistema Integral de Monitoreo de Espectaculares

Reporte de recorrido

Usuario oscar.barragan Fecha Encuesta: 4/24/2017 6:36:03 PM

Id Encuesta: 131669 - Ticket:56021 - Estatus:Autorizado

Período Electoral	CAMPAÑA
Ámbito	Local
Partido Político	PARTIDO DE LA REVOLUCIÓN DEMOCRÁTICA
Otro Partido	
Nombre Candidato	NINGUNO
Descripción del Cargo	INSTITUCIONAL LOCAL
Otro Cargo	
Lema / Versión	LUCHAMOS POR UN SALARIO DIGNO

Entidad	NAYARIT
Municipio	HUAJICORI
Colonia	QUIQUIVINTA
Calle	LUIS DONALDO COLOSIO
Número	SN
Entre calle	DURANGO
Y Calle	PRINCIPAL
C.P.	63480
Referencia	FRENTE A ESCUELA PRIMARIA
Distritos Federales	
Distritos Locales	DISTRITO I

Observaciones EN BARDA CASA HABITACIÓN

Tamaño Ancho: 5 metros, alto: 2 metros

Tipo Anuncio MUROS



Sistema Integral de Monitoreo de Espectaculares

Reporte de recorrido

Usuario oscar.barragan Fecha Encuesta: 4/24/2017 6:40:29 PM

Id Encuesta: 131670 - Ticket:56021 - Estatus: Autorizado


Período Electoral	CAMPAÑA
Ámbito	Local
Partido Político	COALICIÓN PAN-PRD-PT
Otro Partido	
Nombre Candidato	ANTONIO ECHEVARRÍA GARCIA
Descripción del Cargo	GOBERNADOR
Otro Cargo	
Lema / Versión	UN NUEVO TIEMPO PARA NAYARIT

Entidad	NAYARIT
Municipio	HUAJICORI
Colonia	QUIQUIVINTA
Calle	MEXICO
Número	SN
Entre calle	JUAREZ
Y Calle	COLOSIO
C.P.	63480
Referencia	FRENTE A ABARROTÉS
Distritos Federales	
Distritos Locales	DISTRITO I

Observaciones INSTALADO EN PARED CASA HABITACIÓN

Tamaño Ancho: 1.5 metros, alto: 1.5 metros

Tipo Anuncio MANTAS



Sistema Integral de Monitoreo de Espectaculares

Reporte de recorrido

Usuario oscar.barragan Fecha Encuesta: 4/25/2017 10:54:41 AM

Id Encuesta: 131671 - Ticket:56021 - Estatus:Autorizado

Período Electoral	CAMPAÑA
Ámbito	Local
Partido Político	PARTIDO DE LA REVOLUCIÓN DEMOCRÁTICA
Otro Partido	
Nombre Candidato	NINGUNO
Descripción del Cargo	INSTITUCIONAL LOCAL
Otro Cargo	
Lema / Versión	LUCHAMOS POR UN SALARIO

Entidad	NAYARIT
Municipio	HUAJICORI
Colonia	LLANITOS
Calle	PUYEQUE
Número	SN
Entre calle	ESTANCIA
Y Calle	PROVIENCIA
C.P.	63480
Referencia	FRENTE ESCUELA SECUNDARIA
Distritos Federales	
Distritos Locales	DISTRITO I

Observaciones BARDA DE TERRENO BALDIO

Tamaño Ancho: 34 metros, alto: 1 metros

Tipo Anuncio MUROS



Sistema Integral de Monitoreo de Espectaculares

Reporte de recorrido

Usuario oscar.barragan Fecha Encuesta: 4/25/2017 10:57:55 AM

Id Encuesta: 131672 - Ticket:56021 - Estatus:Autorizado

Período Electoral	CAMPAÑA
Ámbito	Local
Partido Político	MORENA
Otro Partido	
Nombre Candidato	NINGUNO
Descripción del Cargo	INSTITUCIONAL LOCAL
Otro Cargo	
Lema / Versión	LA ESPERANZA DE MÉXICO
Observaciones	BARDA DE TERRENO BALDIO

Entidad	NAYARIT
Municipio	HUAJICORI
Colonia	LLANITOS
Calle	PUYEQUE
Número	SN
Entre calle	PROLONGACIÓN
Y Calle	PROVIDENCIA
C.P.	63480
Referencia	FRENTE ESCUELA SECUNDARIA
Distritos Federales	
Distritos Locales	DISTRITO I

Tamaño Ancho: 17 metros, alto: 1 metros

Tipo Anuncio MUROS



Sistema Integral de Monitoreo de Espectaculares

Reporte de recorrido

Usuario oscar.barragan Fecha Encuesta: 4/25/2017 11:00:16 AM

Id Encuesta: 131673 - Ticket:56021 - Estatus:Autorizado

Período Electoral	CAMPAÑA
Ámbito	Local
Partido Político	COALICIÓN PAN-PRD-PT
Otro Partido	
Nombre Candidato	ANTONIO ECHEVARRÍA GARCIA
Descripción del Cargo	GOBERNADOR
Otro Cargo	
Lema / Versión	TOÑO ECHEVERRÍA
Observaciones	INSTALADO EN N PARED CASA HABITACIÓN

Entidad	NAYARIT
Municipio	HUAJICORI
Colonia	LLANITOS
Calle	PUYEQUE
Número	SN
Entre calle	PROVIDENCIA
Y Calle	PROLONGACIÓN
C.P.	63480
Referencia	FRENTE ESCUELA SECUNDARIA
Distritos Federales	
Distritos Locales	DISTRITO I

Tamaño Ancho: 1 metros, alto: .5 metros

Tipo Anuncio MANTAS



Sistema Integral de Monitoreo de Espectaculares

Reporte de recorrido

Usuario oscar.barragan Fecha Encuesta: 4/25/2017 11:03:25 AM

Id Encuesta: 131674 - Ticket:56021 - Estatus: Autorizado

Período Electoral	CAMPAÑA
Ámbito	Local
Partido Político	COALICIÓN PRI-PVEM-NUAL
Otro Partido	
Nombre Candidato	MANUEL HUMBERTO COTA JIMENEZ
Descripción del Cargo	GOBERNADOR
Otro Cargo	
Lema / Versión	NAYARIT EXIGE RESULTADOS

Entidad	NAYARIT
Municipio	HUAJICORI
Colonia	LOS LLANITOS
Calle	BLVD PUYEQUE
Número	S/N
Entre calle	BLVD PRINCIPAL
Y Calle	BLVD PRINCIPAL
C.P.	63480
Referencia	A COSTADO DE UNA CASA PARTICULAR
Distritos Federales	
Distritos Locales	DISTRITO I

Observaciones COSTADO DE CASA PARTICULAR

Tamaño Ancho: 1 metros, alto: 2 metros

Tipo Anuncio MANTAS



Sistema Integral de Monitoreo de Espectaculares

Reporte de recorrido

Usuario oscar.barragan Fecha Encuesta: 4/25/2017 11:09:07 AM

Id Encuesta: 131675 - Ticket:56021 - Estatus: Autorizado

Período Electoral	CAMPAÑA
Ámbito	Local
Partido Político	COALICIÓN PAN-PRD-PT
Otro Partido	
Nombre Candidato	ANTONIO ECHEVARRIA GARCIA
Descripción del Cargo	GOBERNADOR
Otro Cargo	
Lema / Versión	UN NUEVO TIEMPO PARA NAYARIT

Entidad	NAYARIT
Municipio	HUAJICORI
Colonia	LOS LLANITOS
Calle	BLVD PUYEQUE
Número	47
Entre calle	PROVIDENCIA
Y Calle	ABASOLO
C.P.	63480
Referencia	A COSTADO DE BLVD PUYEQUE
Distritos Federales	
Distritos Locales	DISTRITO I

Observaciones ENTRADA CASA PARTICULAR

Tamaño Ancho: 2 metros, alto: 1 metros

Tipo Anuncio MANTAS



Sistema Integral de Monitoreo de Espectaculares

Reporte de recorrido

Usuario oscar.barragan Fecha Encuesta: 4/25/2017 11:13:18 AM

Id Encuesta: 131676 - Ticket:56021 - Estatus:Autorizado

Período Electoral CAMPAÑA
Ámbito Local




Partido Político MORENA
Otro Partido
Nombre Candidato MIGUEL ANGEL NAVARRO QUINTERO
Descripción del Cargo GOBERNADOR
Otro Cargo
Lema / Versión ESTAMOS A TIEMPO

Observaciones SERIAN 4 MANTAS

Entidad NAYARIT
Municipio HUAJICORI
Colonia PICACHEROS
Calle BLVD PUYEQUE
Número S/N
Entre calle QUINQUIVINTA
Y Calle SAN ANDRES
C.P. 63480
Referencia COSTADO CALLE PRINCIPAL
Distritos Federales
Distritos Locales DISTRITO I

Tamaño Ancho: 2 metros, alto: 1 metros

Tipo Anuncio MANTAS



Sistema Integral de Monitoreo de Espectaculares

Reporte de recorrido

Usuario pedro.torres Fecha Encuesta: 4/25/2017 2:36:03 PM

Id Encuesta: 131677 - Ticket:56022 - Estatus: Autorizado

Período Electoral	CAMPAÑA
Ámbito	Local
Partido Político	MORENA
Otro Partido	
Nombre Candidato	NINGUNO
Descripción del Cargo	INSTITUCIONAL LOCAL
Otro Cargo	
Lema / Versión	MORENA LA ESPERANZA DE NAYARIT

Entidad	NAYARIT
Municipio	IXTLÁN DEL RÍO
Colonia	CENTRO
Calle	ZARAGOTA PTE
Número	SIN NUMERO
Entre calle	MATAMOROS
Y Calle	SIN NOMBRE
C.P.	63957
Referencia	FRENTE A MOFLES Y RADIADORES QUINTERO
Distritos Federales	
Distritos Locales	DISTRITO XVI

Observaciones

Tamaño Ancho: 50 metros, alto: 3 metros

Tipo Anuncio MUROS



Sistema Integral de Monitoreo de Espectaculares

Reporte de recorrido

Usuario pedro.torres Fecha Encuesta: 4/25/2017 2:45:01 PM

Id Encuesta: 131678 - Ticket:56022 - Estatus:Autorizado

Período Electoral	CAMPAÑA
Ámbito	Local
Partido Político	CANDIDATO INDEPENDIENTE
Otro Partido	
Nombre Candidato	HILARIO RAMÍREZ VILLANUEVA
Descripción del Cargo	GOBERNADOR
Otro Cargo	
Lema / Versión	QUE NOS VAYA BIEN A TODOS

Entidad	NAYARIT
Municipio	IXTLÁN DEL RÍO
Colonia	EVERARDO PEÑA NAVARRO
Calle	JAIME TORRES BODET
Número	SIN NÚMERO
Entre calle	RIO AMAZONAS
Y Calle	AV. EMILIO M. GONZALEZ PARRA
C.P.	63959
Referencia	BARDA DE LOTE VALDIO
Distritos Federales	
Distritos Locales	DISTRITO XVI

Observaciones

Tamaño Ancho: 30 metros, alto: 2 metros

Tipo Anuncio MUROS



Sistema Integral de Monitoreo de Espectaculares
Reporte de recorrido

Usuario pedro.torres Fecha Encuesta: 4/25/2017 2:54:12 PM

Id Encuesta: 131679 - Ticket:56022 - Estatus:Autorizado

Período Electoral	CAMPAÑA
Ámbito	Local
Partido Político	COALICIÓN PAN-PRD-PT
Otro Partido	
Nombre Candidato	ANTONIO ECHEVARRÍA GARCÍA
Descripción del Cargo	GOBERNADOR
Otro Cargo	
Lema / Versión	TOÑO ECHEVARRÍA GOBERNADOR

Entidad	NAYARIT
Municipio	IXTLÁN DEL RÍO
Colonia	EVERARDO PEÑA NAVARRO
Calle	EMILIO M GONZALEZ PARRA
Número	SN
Entre calle	PASCUAL VILLANUEVA
Y Calle	LUIS CASTILLO LEDON
C.P.	63959
Referencia	EN CONTRA ESQUINA DE MINI SUPER
Distritos Federales	
Distritos Locales	DISTRITO XVI

Observaciones
Tamaño Ancho: 12 metros, alto: 3 metros

Tipo Anuncio MUROS


Sistema Integral de Monitoreo de Espectaculares

Reporte de recorrido

Usuario pedro.torres Fecha Encuesta: 4/25/2017 3:00:47 PM

Id Encuesta: 131680 - Ticket:56022 - Estatus:Autorizado

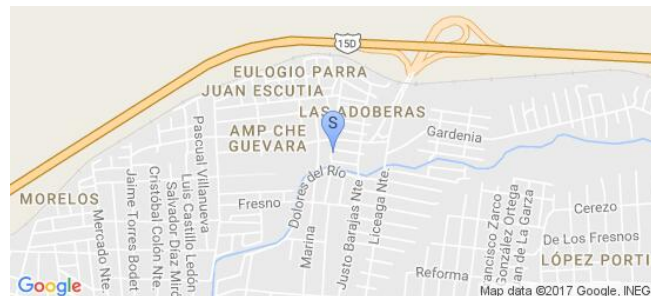
Período Electoral	CAMPAÑA
Ámbito	Local
Partido Político	COALICIÓN PAN-PRD-PT
Otro Partido	
Nombre Candidato	ANTONIO ECHEVARRÍA GARCÍA
Descripción del Cargo	GOBERNADOR
Otro Cargo	
Lema / Versión	TOÑO ECHEVARRÍA GOBERNADOR

Entidad	NAYARIT
Municipio	IXTLÁN DEL RÍO
Colonia	LAS ADOBEDAS
Calle	VOLCAN
Número	SN
Entre calle	JISTO BARAJAS
Y Calle	SIERRA DE PICACHOS
C.P.	63959
Referencia	A UM LADO DEL CANAL
Distritos Federales	
Distritos Locales	DISTRITO XVI

Observaciones

Tamaño Ancho: 15 metros, alto: 2 metros

Tipo Anuncio MUROS



Sistema Integral de Monitoreo de Espectaculares
Reporte de recorrido

Usuario pedro.torres Fecha Encuesta: 4/25/2017 3:04:22 PM

Id Encuesta: 131681 - Ticket:56022 - Estatus: Autorizado

Período Electoral	CAMPAÑA
Ámbito	Local
Partido Político	COALICIÓN PAN-PRD-PT
Otro Partido	
Nombre Candidato	ANTONIO ECHEVARRÍA GARCIA
Descripción del Cargo	GOBERNADOR
Otro Cargo	
Lema / Versión	TOÑO ECHEVARRIA GOBERNADOR

Entidad	NAYARIT
Municipio	IXTLÁN DEL RÍO
Colonia	10 DE MAYO
Calle	DOLORES DEL RÍO
Número	SIN NUMERO
Entre calle	JOSEFA ORTIZ DE DOMÍNGUEZ
Y Calle	CUITLÁHUAC
C.P.	63940
Referencia	FRENTE AL CANAL
Distritos Federales	
Distritos Locales	DISTRITO XVI

Observaciones
Tamaño Ancho: 15 metros, alto: 3 metros

Tipo Anuncio MUROS


Sistema Integral de Monitoreo de Espectaculares

Reporte de recorrido

Usuario pedro.torres Fecha Encuesta: 4/25/2017 1:16:45 PM

Id Encuesta: 131692 - Ticket:56024 - Estatus:Autorizado

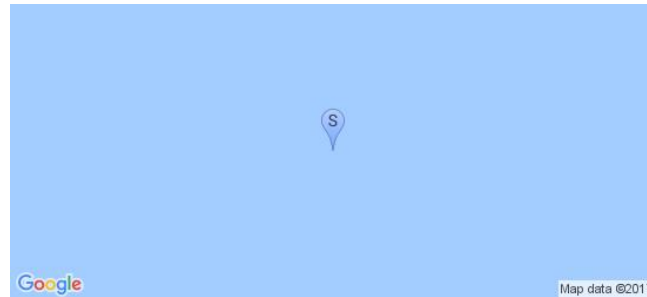
Período Electoral	CAMPAÑA
Ámbito	Local
Partido Político	COALICIÓN PRI-PVEM-NUAL
Otro Partido	
Nombre Candidato	MANUEL HUMBERTO COTA JIMÉNEZ
Descripción del Cargo	GOBERNADOR
Otro Cargo	
Lema / Versión	NAYARIT EXIGE RESULTADOS

Entidad	NAYARIT
Municipio	XALISCO
Colonia	EL INDIO
Calle	VALLARTA TEPIC
Número	SN
Entre calle	VERACRUZ
Y Calle	BOULEVARD TEPIC XALISCO
C.P.	63787
Referencia	A UN COSTADO DE SUPEERCADO LEY
Distritos Federales	
Distritos Locales	DISTRITO XIV

Observaciones

Tamaño Ancho: 15 metros, alto: 2 metros

Tipo Anuncio MUROS



Sistema Integral de Monitoreo de Espectaculares

Reporte de recorrido

Usuario pedro.torres Fecha Encuesta: 4/25/2017 1:22:49 PM

Id Encuesta: 131693 - Ticket:56024 - Estatus:Autorizado

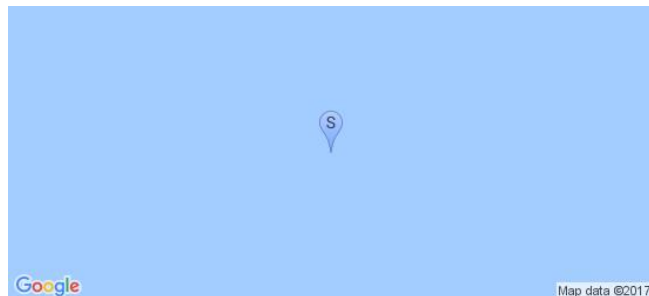
Período Electoral	CAMPAÑA
Ámbito	Local
Partido Político	COALICIÓN PRI-PVEM-NUAL
Otro Partido	
Nombre Candidato	MANUEL HUMBERTO COTA JIMÉNEZ
Descripción del Cargo	GOBERNADOR
Otro Cargo	
Lema / Versión	NAYARIT EXIGE RESULTADOS

Entidad	NAYARIT
Municipio	XALISCO
Colonia	NUEVO PROGRESO
Calle	BOULEVARD TEPIC XALISCO
Número	SN
Entre calle	8 DE JULIO
Y Calle	MARTE
C.P.	63783
Referencia	FRENTE A CDM DEL PRI DE XALISCO
Distritos Federales	
Distritos Locales	DISTRITO XIV

Observaciones

Tamaño Ancho: 35 metros, alto: 2 metros

Tipo Anuncio MUROS



Sistema Integral de Monitoreo de Espectaculares

Reporte de recorrido

Usuario pedro.torres Fecha Encuesta: 4/25/2017 1:29:33 PM

Id Encuesta: 131694 - Ticket:56024 - Estatus:Autorizado

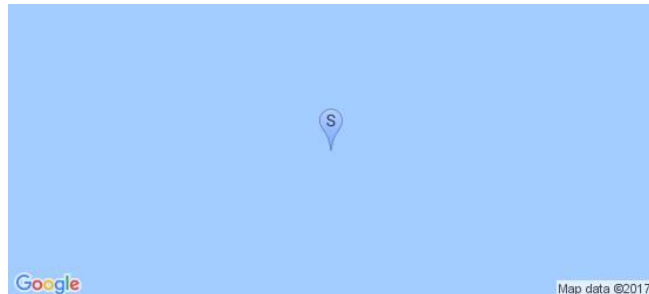


Período Electoral	CAMPAÑA
Ámbito	Local
Partido Político	MOVIMIENTO CIUDADANO
Otro Partido	
Nombre Candidato	RAUL JOSE MEJIA GONZALEZ
Descripción del Cargo	GOBERNADOR
Otro Cargo	
Lema / Versión	DESPIERTA NAYARIT

Entidad	NAYARIT
Municipio	XALISCO
Colonia	NUEVO PROGRESO
Calle	BOULEVARD TEPIC XALISCO
Número	SN
Entre calle	DEL SOL
Y Calle	10 DE MAYO
C.P.	63782
Referencia	ARRIBA DEL NEGOCIO CHAPAS Y HERRAJES TEPIC
Distritos Federales	
Distritos Locales	DISTRITO XIV

Observaciones

Tamaño Ancho: 9 metros, alto: 6 metros

Tipo Anuncio PANORÁMICOS



Sistema Integral de Monitoreo de Espectaculares

Reporte de recorrido

Usuario pedro.torres Fecha Encuesta: 4/25/2017 1:37:41 PM

Id Encuesta: 131695 - Ticket:56024 - Estatus:Autorizado

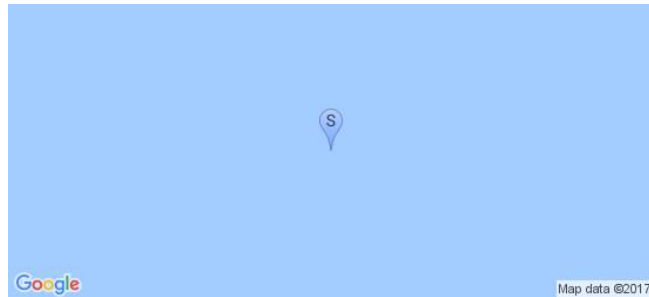
Período Electoral	CAMPAÑA
Ámbito	Local
Partido Político	COALICIÓN PAN-PRD-PT
Otro Partido	
Nombre Candidato	ANTONIO ECHEVARRÍA GARCIA
Descripción del Cargo	GOBERNADOR
Otro Cargo	
Lema / Versión	JUNTOS POR TI

Entidad	NAYARIT
Municipio	XALISCO
Colonia	NUEVO PROGRESO
Calle	BOULEVARD TEPIC XALISCO
Número	SN
Entre calle	SATURNO
Y Calle	OSIRIS
C.P.	63788
Referencia	A UN COSTADO DEL ESCUELA ILAN
Distritos Federales	
Distritos Locales	DISTRITO XIV

Observaciones

Tamaño Ancho: 10 metros, alto: 1.8 metros

Tipo Anuncio MUROS



Sistema Integral de Monitoreo de Espectaculares

Reporte de recorrido

Usuario pedro.torres Fecha Encuesta: 4/25/2017 1:43:32 PM

Id Encuesta: 131696 - Ticket:56024 - Estatus: Autorizado

Período Electoral	CAMPAÑA
Ámbito	Local
Partido Político	MORENA
Otro Partido	
Nombre Candidato	MIGUEL ANGEL NAVARRO QUINTERO
Descripción del Cargo	GOBERNADOR
Otro Cargo	
Lema / Versión	NAYARIT NO SE HEREDA SE DEFIENDE

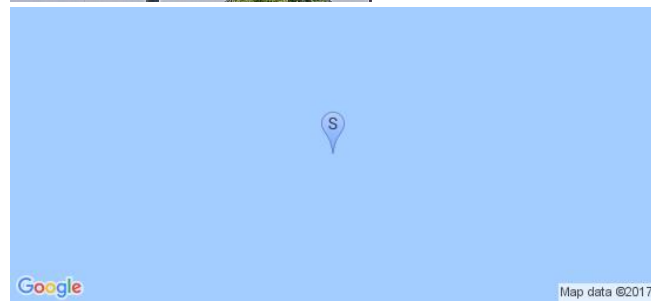
Entidad	NAYARIT
Municipio	XALISCO
Colonia	LOMAS DEL NAYAR
Calle	BOULEVARD TEPIC XALISCO
Número	SN
Entre calle	SIN CALLE
Y Calle	SIN CALLE
C.P.	63782
Referencia	FRENTE A NEGOCIO DE CONTROL DE PLAGAS AGROU
Distritos Federales	
Distritos Locales	DISTRITO XIV

Observaciones

Tamaño Ancho: 8 metros, alto: 7 metros



Tipo Anuncio PANORÁMICOS



Sistema Integral de Monitoreo de Espectaculares

Reporte de recorrido

Usuario pedro.torres Fecha Encuesta: 4/25/2017 1:47:36 PM

Id Encuesta: 131697 - Ticket:56024 - Estatus:Autorizado

Período Electoral	CAMPAÑA
Ámbito	Local
Partido Político	CANDIDATO INDEPENDIENTE
Otro Partido	
Nombre Candidato	HILARIO RAMÍREZ VILLANUEVA
Descripción del Cargo	GOBERNADOR
Otro Cargo	
Lema / Versión	QUE NOS VALLA BIEN A TODOS

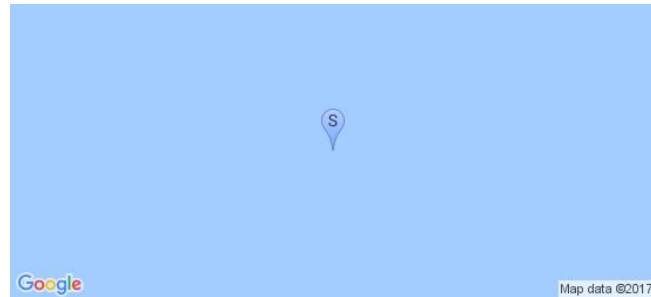
Entidad	NAYARIT
Municipio	XALISCO
Colonia	LOMAS DEL NAYAR
Calle	BOULEVARD TEPIC XALISCO
Número	SN
Entre calle	LIBRAMIENTO CARRETERO
Y Calle	SIN CALLE
C.P.	63780
Referencia	ENFRENTE DE SAGADERP
Distritos Federales	
Distritos Locales	DISTRITO XIV

Observaciones

Tamaño Ancho: 9 metros, alto: 8 metros



Tipo Anuncio PANORÁMICOS



Sistema Integral de Monitoreo de Espectaculares

Reporte de recorrido

Usuario pedro.torres Fecha Encuesta: 4/25/2017 3:34:20 PM

Id Encuesta: 131699 - Ticket:56024 - Estatus:Autorizado

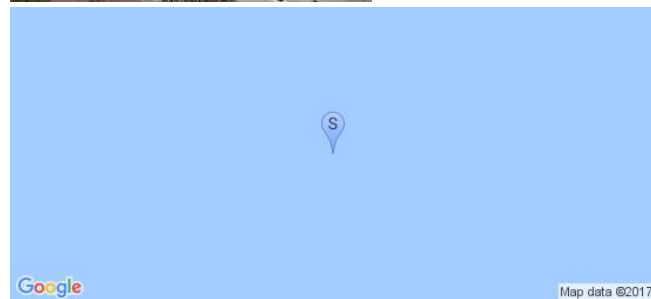
Período Electoral	CAMPAÑA
Ámbito	Local
Partido Político	COALICIÓN PRI-PVEM-NUAL
Otro Partido	
Nombre Candidato	MANUEL HUMBERTO COTA JIMÉNEZ
Descripción del Cargo	GOBERNADOR
Otro Cargo	
Lema / Versión	NAYARIT EXIGE RESULTADOS ES MI COMPROMISO

Entidad	NAYARIT
Municipio	XALISCO
Colonia	24 DE FEBRERO
Calle	VERACRUZ
Número	SN
Entre calle	FIDEL VELAZQUEZ
Y Calle	FERNANDO AMILPA
C.P.	63786
Referencia	ENTRADA A XALISCO DE COMPOSTELA
Distritos Federales	
Distritos Locales	DISTRITO XIV

Observaciones

Tamaño Ancho: 8 metros, alto: 2 metros

Tipo Anuncio MUROS



Sistema Integral de Monitoreo de Espectaculares

Reporte de recorrido

Usuario pedro.torres Fecha Encuesta: 4/25/2017 3:39:23 PM

Id Encuesta: 131700 - Ticket:56024 - Estatus:Autorizado

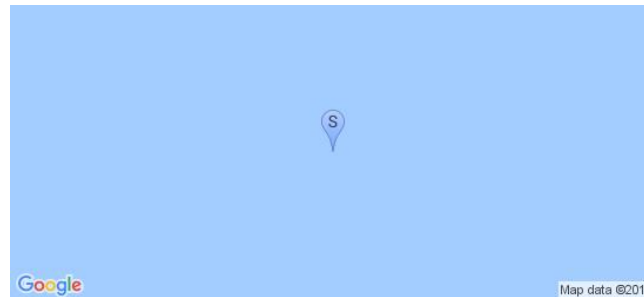
Período Electoral	CAMPAÑA
Ámbito	Local
Partido Político	COALICIÓN PRI-PVEM-NUAL
Otro Partido	
Nombre Candidato	MANUEL HUMBERTO COTA JIMÉNEZ
Descripción del Cargo	GOBERNADOR
Otro Cargo	
Lema / Versión	NAYARIT EXIGE RESULTADOS ES MI COMPROMISO

Entidad	NAYARIT
Municipio	XALISCO
Colonia	24 DE FEBRERO
Calle	VERACRUZ
Número	SN
Entre calle	FERNANDO AMILPA
Y Calle	JESUS YOREN
C.P.	63786
Referencia	CONTRA ESQUINA DE VINOS Y LICORES
Distritos Federales	
Distritos Locales	DISTRITO XIV

Observaciones

Tamaño Ancho: 7 metros, alto: 2 metros

Tipo Anuncio MUROS



Sistema Integral de Monitoreo de Espectaculares

Reporte de recorrido

Usuario pedro.torres Fecha Encuesta: 4/25/2017 3:49:19 PM

Id Encuesta: 131701 - Ticket:56024 - Estatus:Autorizado

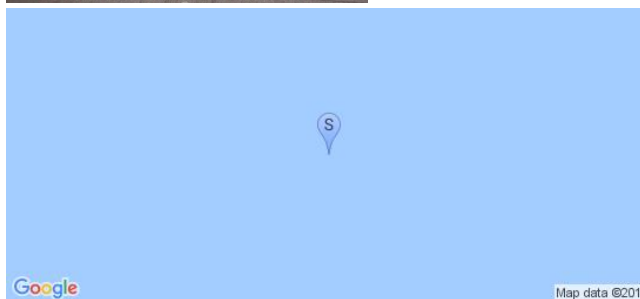
Período Electoral	CAMPAÑA
Ámbito	Local
Partido Político	COALICIÓN PAN-PRD-PT
Otro Partido	
Nombre Candidato	ANTONIO ECHEVARRÍA GARCIA
Descripción del Cargo	GOBERNADOR
Otro Cargo	
Lema / Versión	JUNTOS POR TI

Entidad	NAYARIT
Municipio	XALISCO
Colonia	EL INDIO
Calle	DURANGO
Número	SN
Entre calle	SANGANGÜEY
Y Calle	LA PAZ
C.P.	63780
Referencia	CONTRA ESQUINA PAPELERÍA GOMGO
Distritos Federales	
Distritos Locales	DISTRITO XIV

Observaciones

Tamaño Ancho: 6 metros, alto: 2 metros

Tipo Anuncio MUROS



Sistema Integral de Monitoreo de Espectaculares

Reporte de recorrido

Usuario david.ponce Fecha Encuesta: 4/25/2017 1:23:11 PM

Id Encuesta: 131722 - Ticket:56027 - Estatus: Autorizado

Período Electoral	CAMPAÑA
Ámbito	Local
Partido Político	COALICIÓN PAN-PRD-PT
Otro Partido	
Nombre Candidato	ANTONIO ECHEVARRIA GARCIA
Descripción del Cargo	GOBERNADOR
Otro Cargo	
Lema / Versión	UN NUEVO TIEMPO PARA NAYARIT

Entidad	NAYARIT
Municipio	ACAPONETA
Colonia	ARBOLEADAS
Calle	JUAN ESPINOZA BAVARA
Número	SN
Entre calle	RAMAL A SAN JOSE
Y Calle	1ERO DE MAYO
C.P.	63400
Referencia	A UN COSTADO DE BIMBO
Distritos Federales	
Distritos Locales	DISTRITO I

Observaciones

Tamaño Ancho: 9 metros, alto: 6 metros



Tipo Anuncio PANORÁMICOS



Sistema Integral de Monitoreo de Espectaculares

Reporte de recorrido

Usuario david.ponce Fecha Encuesta: 4/25/2017 1:33:27 PM

Id Encuesta: 131723 - Ticket:56027 - Estatus:Autorizado

Período Electoral	CAMPAÑA
Ámbito	Local
Partido Político	COALICIÓN PRI-PVEM-NUAL
Otro Partido	
Nombre Candidato	MANUEL HUMBERTO COTA JIMENEZ
Descripción del Cargo	GOBERNADOR
Otro Cargo	
Lema / Versión	NAYARIT EXIGE RESULTADOS

Entidad	NAYARIT
Municipio	ACAPONETA
Colonia	ARBOLEADAS SAN CARLOS
Calle	JUAN ESPINOZA BAVARA
Número	SN
Entre calle	1ERO DE FEBRERO
Y Calle	FLORES MAGON
C.P.	63400
Referencia	FRENTE LA CERVECERIA MODELO
Distritos Federales	
Distritos Locales	DISTRITO I

Observaciones

Tamaño Ancho: 9 metros, alto: 6 metros



Tipo Anuncio PANORÁMICOS



Sistema Integral de Monitoreo de Espectaculares

Reporte de recorrido

Usuario david.ponce Fecha Encuesta: 4/25/2017 2:34:44 PM

Id Encuesta: 131724 - Ticket:56027 - Estatus: Autorizado

Período Electoral	CAMPAÑA
Ámbito	Local
Partido Político	MOVIMIENTO CIUDADANO
Otro Partido	
Nombre Candidato	RAUL JOSE MEJIA GONZALEZ
Descripción del Cargo	GOBERNADOR
Otro Cargo	
Lema / Versión	DESPIERTA NAYARIT

Entidad	NAYARIT
Municipio	ACAPONETA
Colonia	SIN COLONIA
Calle	JUAN ESPINOZA BAVARA
Número	SN
Entre calle	RAMAL JOSE DE GARCIA
Y Calle	SIN CALLE
C.P.	63400
Referencia	FRENTE RESTAURANTE LS JICAMAS
Distritos Federales	
Distritos Locales	DISTRITO I

Observaciones

Tamaño Ancho: 9 metros, alto: 5 metros

Tipo Anuncio PANORÁMICOS



Sistema Integral de Monitoreo de Espectaculares

Reporte de recorrido

Usuario david.ponce Fecha Encuesta: 4/25/2017 2:40:58 PM

Id Encuesta: 131725 - Ticket:56027 - Estatus: Autorizado

Período Electoral	CAMPAÑA
Ámbito	Local
Partido Político	MOVIMIENTO CIUDADANO
Otro Partido	
Nombre Candidato	RAUL JOSE MEJIA GONZALEZ
Descripción del Cargo	GOBERNADOR
Otro Cargo	
Lema / Versión	DESPIERTA NAYARIT

Entidad	NAYARIT
Municipio	ACAPONETA
Colonia	SIN COLONIA
Calle	JUAN ESPINOZA BAVARA
Número	SN
Entre calle	RAMAL JOSE GARCIA
Y Calle	SIN CALLE
C.P.	63400
Referencia	FRENTE RESTAURANTE LAS JICAMAS
Distritos Federales	
Distritos Locales	DISTRITO I

Observaciones

Tamaño Ancho: 9 metros, alto: 5 metros

Tipo Anuncio PANORÁMICOS



Sistema Integral de Monitoreo de Espectaculares

Reporte de recorrido

Usuario david.ponce Fecha Encuesta: 4/25/2017 4:10:29 PM

Id Encuesta: 131726 - Ticket:56027 - Estatus: Autorizado

Período Electoral	CAMPAÑA
Ámbito	Local
Partido Político	MORENA
Otro Partido	
Nombre Candidato	MIGUEL ANGEL NAVARRO QUINTERO
Descripción del Cargo	GOBERNADOR
Otro Cargo	
Lema / Versión	AUN HAY ESPERANZAS RECUPEREMOS NAYARIT

Entidad	NAYARIT
Municipio	ACAPONETA
Colonia	SIN COLONIA
Calle	TEPIC ACAPONETA
Número	SN
Entre calle	SIN CALLE
Y Calle	SIN CALLE
C.P.	63400
Referencia	ENTRONQUE CARRETERA TEPIC CUOTA GAS LP GLOBAL GAS
Distritos Federales	
Distritos Locales	DISTRITO I

Observaciones

Tamaño Ancho: 9 metros, alto: 5 metros

Tipo Anuncio PANORÁMICOS



Sistema Integral de Monitoreo de Espectaculares

Reporte de recorrido

Usuario david.ponce Fecha Encuesta: 4/25/2017 4:18:28 PM

Id Encuesta: 131727 - Ticket:56027 - Estatus: Autorizado

Período Electoral	CAMPAÑA
Ámbito	Local
Partido Político	MOVIMIENTO CIUDADANO
Otro Partido	
Nombre Candidato	RAUL JOSE MEJIA GONZALEZ
Descripción del Cargo	GOBERNADOR
Otro Cargo	
Lema / Versión	DESPIERTA NAYARIT

Entidad	NAYARIT
Municipio	ACAPONETA
Colonia	SIN COLONIA
Calle	CARRETERA TEPIC ACAPONETA
Número	SN
Entre calle	SIN CALLE
Y Calle	SIN CALLE
C.P.	63400
Referencia	AUN COSTADO GLOBAL GAS
Distritos Federales	
Distritos Locales	DISTRITO I

Observaciones

Tamaño Ancho: 15 metros, alto: 10 metros

Tipo Anuncio PANORÁMICOS



Sistema Integral de Monitoreo de Espectaculares

Reporte de recorrido

Usuario david.ponce Fecha Encuesta: 4/25/2017 4:22:36 PM

Id Encuesta: 131728 - Ticket:56027 - Estatus: Autorizado

Período Electoral	CAMPAÑA
Ámbito	Local
Partido Político	COALICIÓN PRI-PVEM-NUAL
Otro Partido	
Nombre Candidato	MANUEL HUMBERTO COTA JIMÉNEZ
Descripción del Cargo	GOBERNADOR
Otro Cargo	
Lema / Versión	NAYARIT EXIGE RESULTADOS

Entidad	NAYARIT
Municipio	ACAPONETA
Colonia	SIN COLONIA
Calle	CARRETERA TEPIC ACAPONETA
Número	SN
Entre calle	SIN CALLE
Y Calle	SIN CALLE
C.P.	63400
Referencia	A UN COSTADO DE GLOBAL GAS
Distritos Federales	
Distritos Locales	DISTRITO I

Observaciones

Tamaño Ancho: 15 metros, alto: 8 metros



Tipo Anuncio PANORÁMICOS



Sistema Integral de Monitoreo de Espectaculares

Reporte de recorrido

Usuario david.ponce Fecha Encuesta: 4/25/2017 4:31:16 PM

Id Encuesta: 131729 - Ticket:56027 - Estatus: Autorizado

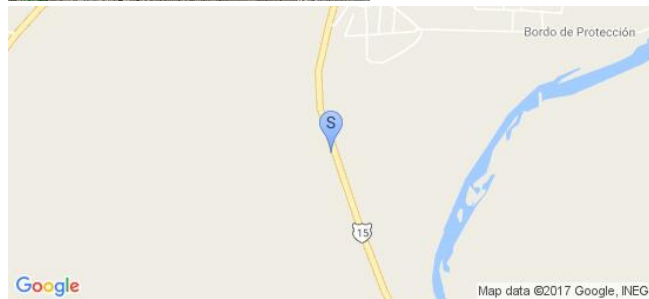
Período Electoral	CAMPAÑA
Ámbito	Local
Partido Político	MOVIMIENTO CIUDADANO
Otro Partido	
Nombre Candidato	RAUL JOSE MEJIA GONZALEZ
Descripción del Cargo	GOBERNADOR
Otro Cargo	
Lema / Versión	DESPIERTA NAYARIT

Entidad	NAYARIT
Municipio	ACAPONETA
Colonia	SIN COLONIA
Calle	CARRETERA ACAPONETA MAZATLAN
Número	SN
Entre calle	SIN CALLE
Y Calle	SIN CALLE
C.P.	63400
Referencia	FRENTE A CFE
Distritos Federales	
Distritos Locales	DISTRITO I

Observaciones

Tamaño Ancho: 9 metros, alto: 6 metros

Tipo Anuncio PANORÁMICOS



Sistema Integral de Monitoreo de Espectaculares

Reporte de recorrido

Usuario david.ponce Fecha Encuesta: 4/25/2017 4:36:18 PM


Id Encuesta: 131730 - Ticket:56027 - Estatus: Autorizado

Período Electoral	CAMPAÑA
Ámbito	Local
Partido Político	MORENA
Otro Partido	
Nombre Candidato	MIGUEL ÁNGEL NAVARRO QUINTERO
Descripción del Cargo	GOBERNADOR
Otro Cargo	
Lema / Versión	ESTAMOS A TIEMPO DE RECUPERAR NAYARIT

Entidad	NAYARIT
Municipio	ACAPONETA
Colonia	SC
Calle	AUTOPISTA TEPIC MAZATLAN
Número	SN
Entre calle	SC
Y Calle	SC
C.P.	63400
Referencia	ENTRONQUE MZT TECUALA
Distritos Federales	
Distritos Locales	DISTRITO I

Observaciones

Tamaño Ancho: 9 metros, alto: 3 metros



Tipo Anuncio PANORÁMICOS



Sistema Integral de Monitoreo de Espectaculares

Reporte de recorrido

Usuario david.ponce Fecha Encuesta: 4/25/2017 4:43:34 PM

Id Encuesta: 131731 - Ticket:56027 - Estatus:Autorizado

Período Electoral	CAMPAÑA
Ámbito	Local
Partido Político	CANDIDATO INDEPENDIENTE
Otro Partido	
Nombre Candidato	HILARIO RAMÍREZ VILLANUEVA
Descripción del Cargo	GOBERNADOR
Otro Cargo	
Lema / Versión	QUE NOS VAYA BIEN A TODOS

Entidad	NAYARIT
Municipio	ACAPONETA
Colonia	SC
Calle	CARRET TEPIC MAZATLAN
Número	SN
Entre calle	SC
Y Calle	SC
C.P.	63400
Referencia	3 KM ENTRONQUE
Distritos Federales	
Distritos Locales	DISTRITO I

Observaciones

Tamaño Ancho: 9 metros, alto: 3 metros

Tipo Anuncio PANORÁMICOS



Sistema Integral de Monitoreo de Espectaculares

Reporte de recorrido

Usuario pedro.torres Fecha Encuesta: 4/25/2017 3:53:22 PM

Id Encuesta: 131742 - Ticket:56029 - Estatus:Autorizado

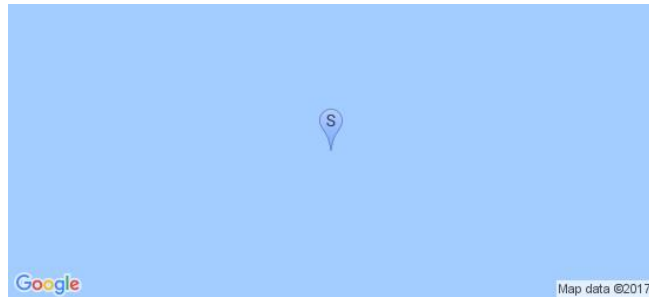
Período Electoral	CAMPAÑA
Ámbito	Local
Partido Político	COALICIÓN PAN-PRD-PT
Otro Partido	
Nombre Candidato	ANTONIO ECHEVARRÍA GARCIA
Descripción del Cargo	GOBERNADOR
Otro Cargo	
Lema / Versión	JUNTOS POR TI

Entidad	NAYARIT
Municipio	XALISCO
Colonia	EL INDIO
Calle	SANGANGÜEY
Número	SN
Entre calle	DURANGO
Y Calle	BOULEVARD TEPIC XALISCO
C.P.	63780
Referencia	CASI AL LADO DE MOTEL MASIM
Distritos Federales	
Distritos Locales	DISTRITO XIV

Observaciones

Tamaño Ancho: 15 metros, alto: 2 metros

Tipo Anuncio MUROS



Sistema Integral de Monitoreo de Espectaculares

Reporte de recorrido

Usuario pedro.torres Fecha Encuesta: 4/25/2017 3:57:11 PM

Id Encuesta: 131743 - Ticket:56029 - Estatus:Autorizado

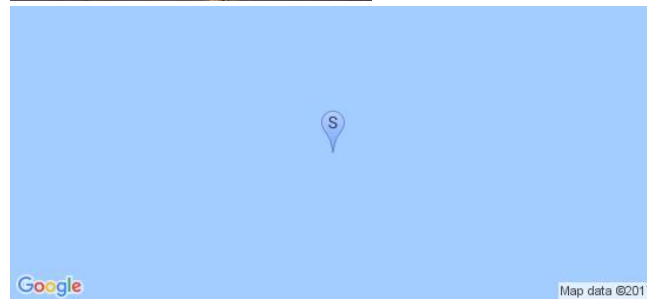
Período Electoral	CAMPAÑA
Ámbito	Local
Partido Político	COALICIÓN PAN-PRD-PT
Otro Partido	
Nombre Candidato	ANTONIO ECHEVARRÍA GARCIA
Descripción del Cargo	GOBERNADOR
Otro Cargo	
Lema / Versión	JUNTOS POR TI

Entidad	NAYARIT
Municipio	XALISCO
Colonia	EL INDIO
Calle	SANGANGÜEY
Número	SN
Entre calle	DURANGO
Y Calle	LAURELES
C.P.	63780
Referencia	AL LADO DE CASA DE COLORES
Distritos Federales	
Distritos Locales	DISTRITO XIV

Observaciones

Tamaño Ancho: 12 metros, alto: 2 metros

Tipo Anuncio MUROS



Sistema Integral de Monitoreo de Espectaculares

Reporte de recorrido

Usuario pedro.torres Fecha Encuesta: 4/25/2017 4:00:47 PM

Id Encuesta: 131744 - Ticket:56029 - Estatus: Autorizado

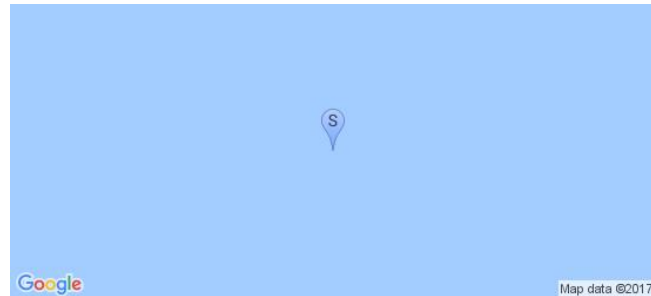
Período Electoral	CAMPAÑA
Ámbito	Local
Partido Político	COALICIÓN PRI-PVEM-NUAL
Otro Partido	
Nombre Candidato	MANUEL HUMBERTO COTA JIMÉNEZ
Descripción del Cargo	GOBERNADOR
Otro Cargo	
Lema / Versión	NAYARIT EXIGE RESULTADOS ES MI COMPROMISO

Entidad	NAYARIT
Municipio	XALISCO
Colonia	LAS ISABELAS
Calle	SANGANGÜEY
Número	SN
Entre calle	LAURELES
Y Calle	DURANGO
C.P.	63787
Referencia	ENFRENTA DE NEGOCIO DE TACOS Y TORTAS AHOHADAS
Distritos Federales	
Distritos Locales	DISTRITO XIV

Observaciones

Tamaño Ancho: 15 metros, alto: 2 metros

Tipo Anuncio MUROS



Sistema Integral de Monitoreo de Espectaculares

Reporte de recorrido

Usuario pedro.torres Fecha Encuesta: 4/25/2017 4:19:55 PM

Id Encuesta: 131746 - Ticket:56029 - Estatus:Autorizado

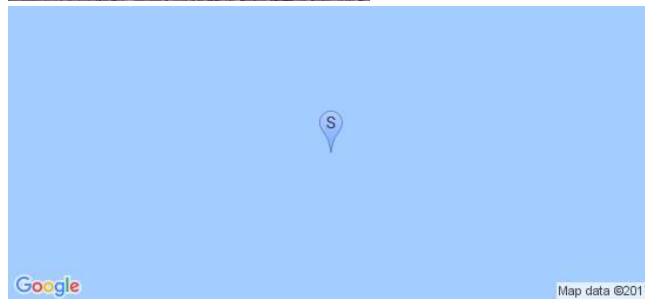
Período Electoral	CAMPAÑA
Ámbito	Local
Partido Político	COALICIÓN PAN-PRD-PT
Otro Partido	
Nombre Candidato	ANTONIO ECHEVARRÍA GARCIA
Descripción del Cargo	GOBERNADOR
Otro Cargo	
Lema / Versión	JUNTOS POR TI

Entidad	NAYARIT
Municipio	XALISCO
Colonia	VILLAS DE GUADALUPE
Calle	ORO Y PLATA
Número	SN
Entre calle	PLATA
Y Calle	ORO
C.P.	63787
Referencia	ESQUINA
Distritos Federales	
Distritos Locales	DISTRITO XIV

Observaciones ESQUINA PINTADA POR AMBOS LADOS

Tamaño Ancho: 20 metros, alto: 2 metros

Tipo Anuncio MUROS



Sistema Integral de Monitoreo de Espectaculares

Reporte de recorrido

Usuario oscar.barragan Fecha Encuesta: 4/25/2017 12:44:07 PM

Id Encuesta: 131800 - Ticket:56039 - Estatus:Autorizado

Período Electoral	CAMPAÑA
Ámbito	Local
Partido Político	CANDIDATO INDEPENDIENTE
Otro Partido	
Nombre Candidato	HILARIO RAMÍREZ VILLANUEVA
Descripción del Cargo	GOBERNADOR
Otro Cargo	
Lema / Versión	QUE NOS VAYA BIEN A TODOS

Entidad	NAYARIT
Municipio	LA YESCA
Colonia	CENTRO
Calle	SN
Número	SN
Entre calle	SN
Y Calle	SN
C.P.	63590
Referencia	A DOS CUADRAS DEL LIENZO CHARRO
Distritos Federales	
Distritos Locales	DISTRITO III

Observaciones A DOS CUADRAS DEL LIENZO CHARRO

Tamaño Ancho: 1 metros, alto: .5 metros

Tipo Anuncio MANTAS



Sistema Integral de Monitoreo de Espectaculares

Reporte de recorrido

Usuario oscar.barragan Fecha Encuesta: 4/25/2017 12:47:39 PM

Id Encuesta: 131801 - Ticket:56039 - Estatus: Autorizado

Período Electoral	CAMPAÑA
Ámbito	Local
Partido Político	CANDIDATO INDEPENDIENTE
Otro Partido	
Nombre Candidato	HILARIO RAMÍREZ VILLANUEVA
Descripción del Cargo	GOBERNADOR
Otro Cargo	
Lema / Versión	QUE NOS VAYA BIEN A TODOS

Entidad	NAYARIT
Municipio	LA YESCA
Colonia	CENTRO
Calle	SN
Número	SN
Entre calle	SN
Y Calle	SN
C.P.	63590
Referencia	FRENTE AL LIENZO CHARRO
Distritos Federales	
Distritos Locales	DISTRITO XIII

Observaciones 2 MANTAS, FRENTE AL LIENZO CHARRO

Tamaño Ancho: 1 metros, alto: .5 metros

Tipo Anuncio MANTAS



Sistema Integral de Monitoreo de Espectaculares

Reporte de recorrido

Usuario oscar.barragan Fecha Encuesta: 4/25/2017 12:50:58 PM

Id Encuesta: 131802 - Ticket:56039 - Estatus:Autorizado


Período Electoral	CAMPAÑA
Ámbito	Local
Partido Político	PARTIDO DEL TRABAJO
Otro Partido	
Nombre Candidato	TOÑO ECHEVARRÍA
Descripción del Cargo	GOBERNADOR
Otro Cargo	
Lema / Versión	JUNTOS POR TI

Entidad	NAYARIT
Municipio	LA YESCA
Colonia	CENTRO
Calle	NIÑOS HEROES
Número	SN
Entre calle	PROF MIGUEL DE LA PEÑA
Y Calle	SN
C.P.	63590
Referencia	FRENTE AL CENTRO DE SALUD
Distritos Federales	
Distritos Locales	DISTRITO XIII

Observaciones 2 MANTAS, FRENTE AL CENTRO DE SALUD

Tamaño Ancho: 1 metros, alto: 2 metros

Tipo Anuncio MANTAS



Sistema Integral de Monitoreo de Espectaculares

Reporte de recorrido

Usuario oscar.barragan Fecha Encuesta: 4/25/2017 12:56:00 PM

Id Encuesta: 131803 - Ticket:56039 - Estatus:Autorizado


Período Electoral	CAMPAÑA
Ámbito	Local
Partido Político	MORENA
Otro Partido	
Nombre Candidato	MIGUEL ANGEL NAVARRO QUINTERO
Descripción del Cargo	GOBERNADOR
Otro Cargo	
Lema / Versión	NAYARIT NO SE HEREDA SE DEFIENDE

Entidad	NAYARIT
Municipio	LA YESCA
Colonia	CENTRO
Calle	INSURGENTES
Número	SN
Entre calle	SN
Y Calle	SN
C.P.	63590
Referencia	2 MANTAS, AL LADO DE LA FARMACIA GENERICOS
Distritos Federales	
Distritos Locales	DISTRITO XIII

Observaciones 2 MANTAS, AL LADO DE LA FARMACIA DE
GENERICOS

Tamaño Ancho: 1.5 metros, alto: 1 metros

Tipo Anuncio MANTAS



Sistema Integral de Monitoreo de Espectaculares

Reporte de recorrido

Usuario oscar.barragan Fecha Encuesta: 4/25/2017 1:01:40 PM

Id Encuesta: 131804 - Ticket:56039 - Estatus: Autorizado

Período Electoral	CAMPAÑA
Ámbito	Local
Partido Político	PARTIDO DEL TRABAJO
Otro Partido	
Nombre Candidato	ANTONIO ECHEVERRIA GARCIA
Descripción del Cargo	GOBERNADOR
Otro Cargo	
Lema / Versión	JUNTOS POR TI

Entidad	NAYARIT
Municipio	LA YESCA
Colonia	CENTRO
Calle	INSURGENTES
Número	SN
Entre calle	SN
Y Calle	SN
C.P.	63590
Referencia	FRENTE A FRUTERIA
Distritos Federales	
Distritos Locales	DISTRITO XIII

Observaciones FRENTE A FRUTERIA

Tamaño Ancho: 1 metros, alto: 2 metros

Tipo Anuncio MANTAS



Sistema Integral de Monitoreo de Espectaculares

Reporte de recorrido

Usuario oscar.barragan Fecha Encuesta: 4/25/2017 1:05:56 PM

Id Encuesta: 131805 - Ticket:56039 - Estatus: Autorizado

Período Electoral	CAMPAÑA
Ámbito	Local
Partido Político	COALICIÓN PRI-PVEM-NUAL
Otro Partido	
Nombre Candidato	MANUEL HUMBERTO COTA JIMENEZ
Descripción del Cargo	GOBERNADOR
Otro Cargo	
Lema / Versión	NAYARIT EXIGE RESULTADOS ES MI COMPROMISO

Entidad	NAYARIT
Municipio	LA YESCA
Colonia	CENTRO
Calle	INSURGENTES
Número	SN
Entre calle	SN
Y Calle	SN
C.P.	63590
Referencia	SN
Distritos Federales	
Distritos Locales	DISTRITO XIII

Observaciones 2 MANTAS, FRENTE AL PUENTE

Tamaño Ancho: 1.5 metros, alto: 2.5 metros

Tipo Anuncio MANTAS



Sistema Integral de Monitoreo de Espectaculares

Reporte de recorrido

Usuario oscar.barragan Fecha Encuesta: 4/25/2017 1:11:04 PM

Id Encuesta: 131806 - Ticket:56039 - Estatus:Autorizado

Período Electoral	CAMPAÑA
Ámbito	Local
Partido Político	MORENA
Otro Partido	
Nombre Candidato	MIGUEL ÁNGEL NAVARRO QUINTERO
Descripción del Cargo	GOBERNADOR
Otro Cargo	
Lema / Versión	NAYARIT NO SE HEREDA SE DEFIENDE

Entidad	NAYARIT
Municipio	LA YESCA
Colonia	CENTRO
Calle	INSURGENTES
Número	SN
Entre calle	SN
Y Calle	SN
C.P.	63590
Referencia	AL LADO DEL PUENTE
Distritos Federales	
Distritos Locales	DISTRITO XIII

Observaciones 3 MANTAS, AL LADO DEL PUENTE

Tamaño Ancho: 1.5 metros, alto: 1 metros

Tipo Anuncio MANTAS



Sistema Integral de Monitoreo de Espectaculares

Reporte de recorrido

Usuario oscar.barragan Fecha Encuesta: 4/25/2017 1:14:01 PM

Id Encuesta: 131807 - Ticket:56039 - Estatus: Autorizado

Período Electoral	CAMPAÑA
Ámbito	Local
Partido Político	CANDIDATO INDEPENDIENTE
Otro Partido	
Nombre Candidato	HILARIO RAMÍREZ VILLANUEVA
Descripción del Cargo	GOBERNADOR
Otro Cargo	
Lema / Versión	QUE NOS VAYA BIEN A TODOS

Entidad	NAYARIT
Municipio	LA YESCA
Colonia	CENTRO
Calle	INSURGENTES
Número	SN
Entre calle	SN
Y Calle	SN
C.P.	63590
Referencia	A MEDIA CUADRA DEL PUENTE
Distritos Federales	
Distritos Locales	DISTRITO VIII

Observaciones A MEDIA CUADRA DEL PUENTE

Tamaño Ancho: 2.5 metros, alto: .5 metros

Tipo Anuncio MANTAS



Sistema Integral de Monitoreo de Espectaculares

Reporte de recorrido

Usuario oscar.barragan Fecha Encuesta: 4/25/2017 1:16:54 PM

Id Encuesta: 131808 - Ticket:56039 - Estatus:Autorizado

Período Electoral	CAMPAÑA
Ámbito	Local
Partido Político	MORENA
Otro Partido	
Nombre Candidato	MIGUEL ÁNGEL NAVARRO QUINTERO
Descripción del Cargo	GOBERNADOR
Otro Cargo	
Lema / Versión	NAYARIT NO SE HEREDA SE DEFIENDE

Entidad	NAYARIT
Municipio	LA YESCA
Colonia	CENTRO
Calle	INSURGENTES
Número	SN
Entre calle	SN
Y Calle	SN
C.P.	63590
Referencia	A MEDIA CUADRA DEL PUENTE
Distritos Federales	
Distritos Locales	DISTRITO XIII

Observaciones A MEDIA CUADRA DEL PUENTE

Tamaño Ancho: 1.5 metros, alto: 1 metros

Tipo Anuncio MANTAS



Sistema Integral de Monitoreo de Espectaculares

Reporte de recorrido

Usuario oscar.barragan Fecha Encuesta: 4/25/2017 1:19:42 PM

Id Encuesta: 131809 - Ticket:56039 - Estatus:Autorizado

Período Electoral	CAMPAÑA
Ámbito	Local
Partido Político	COALICIÓN PRI-PVEM-NUAL
Otro Partido	
Nombre Candidato	MANUEL HUMBERTO COTA JIMENEZ
Descripción del Cargo	GOBERNADOR
Otro Cargo	
Lema / Versión	NAYARIT EXIGE RESULTADOS ES MI COMPROMISO

Entidad	NAYARIT
Municipio	LA YESCA
Colonia	CENTRO
Calle	SN
Número	SN
Entre calle	LOPEZ MATEOS
Y Calle	SN
C.P.	63590
Referencia	FRENTE A PLAZA
Distritos Federales	
Distritos Locales	DISTRITO XIII

Observaciones 5 MANTAS, FRENTE A LA PLAZA

Tamaño Ancho: 1 metros, alto: 2.5 metros

Tipo Anuncio MANTAS


Sistema Integral de Monitoreo de Espectaculares

Reporte de recorrido

Usuario oscar.barragan Fecha Encuesta: 4/25/2017 12:24:46 PM

Id Encuesta: 131810 - Ticket:56040 - Estatus: Autorizado

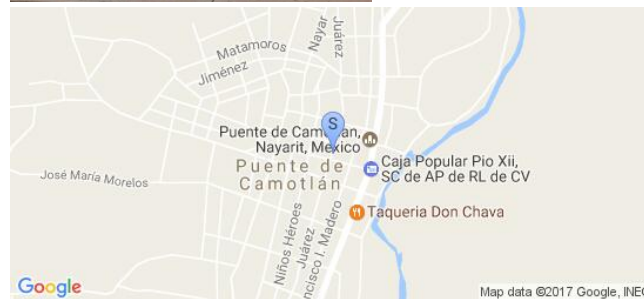
Período Electoral	CAMPAÑA
Ámbito	Local
Partido Político	COALICIÓN PRI-PVEM-NUAL
Otro Partido	
Nombre Candidato	MANUEL HUMBERTO COTA JIMENEZ
Descripción del Cargo	GOBERNADOR
Otro Cargo	
Lema / Versión	NAYARIT EXIGE RESULTADOS ES MI COMPROMISO

Entidad	NAYARIT
Municipio	LA YESCA
Colonia	CENTRO
Calle	HIDALGO
Número	SN
Entre calle	SN
Y Calle	SN
C.P.	63590
Referencia	CASA ROJA A TRES CUADRAS DE INSURGENTES
Distritos Federales	
Distritos Locales	DISTRITO XIII

Observaciones CASA ROJA A TRES CUADRAS DEL CENTRO

Tamaño Ancho: 1 metros, alto: .5 metros

Tipo Anuncio MANTAS



Sistema Integral de Monitoreo de Espectaculares

Reporte de recorrido

Usuario oscar.barragan Fecha Encuesta: 4/25/2017 12:30:15 PM

Id Encuesta: 131811 - Ticket:56040 - Estatus:Autorizado

Período Electoral	CAMPAÑA
Ámbito	Local
Partido Político	COALICIÓN PRI-PVEM-NUAL
Otro Partido	
Nombre Candidato	MANUEL HUMBERTO COTA JIMENEZ
Descripción del Cargo	GOBERNADOR
Otro Cargo	
Lema / Versión	NAYARIT EXIGE RESULTADOS ES MI COMPROMISO

Entidad	NAYARIT
Municipio	LA YESCA
Colonia	CENTRO
Calle	SN
Número	SN
Entre calle	AN
Y Calle	SN
C.P.	63590
Referencia	A 2 CUADRAS DEL LIENZO CHARRO
Distritos Federales	
Distritos Locales	DISTRITO XIII

Observaciones 3 LONAS A 2 CUADRAS DEL LIENZO CHARRO

Tamaño Ancho: 1 metros, alto: 2.5 metros

Tipo Anuncio MANTAS



Sistema Integral de Monitoreo de Espectaculares

Reporte de recorrido

Usuario oscar.barragan Fecha Encuesta: 4/25/2017 12:35:18 PM

Id Encuesta: 131812 - Ticket:56040 - Estatus:Autorizado

Período Electoral	CAMPAÑA
Ámbito	Local
Partido Político	MORENA
Otro Partido	
Nombre Candidato	MIGUEL ANGEL NAVARRO QUINTERO
Descripción del Cargo	GOBERNADOR
Otro Cargo	
Lema / Versión	NAYARIT NO SE HEREDA SE DEFIENDE

Entidad	NAYARIT
Municipio	LA YESCA
Colonia	CENTRO
Calle	MATAMOROS
Número	SN
Entre calle	SN
Y Calle	SN
C.P.	63590
Referencia	3 MANTAS CALLE MATAMOROS
Distritos Federales	
Distritos Locales	DISTRITO XIII

Observaciones 3 MANTAS, CALLE MATAMOROS

Tamaño Ancho: 1.5 metros, alto: 1 metros

Tipo Anuncio MANTAS



Sistema Integral de Monitoreo de Espectaculares

Reporte de recorrido

Usuario oscar.barragan Fecha Encuesta: 4/25/2017 12:38:58 PM

Id Encuesta: 131813 - Ticket:56040 - Estatus:Autorizado

Período Electoral	CAMPAÑA
Ámbito	Local
Partido Político	COALICIÓN PRI-PVEM-NUAL
Otro Partido	
Nombre Candidato	MANUEL HUMBERTO COTA JIMENEZ
Descripción del Cargo	GOBERNADOR
Otro Cargo	
Lema / Versión	NAYARIT EXIGE RESULTADOS ES MI COMPROMISO

Entidad	NAYARIT
Municipio	LA YESCA
Colonia	CENTRO
Calle	MATAMOROS
Número	SN
Entre calle	SN
Y Calle	SN
C.P.	63590
Referencia	A DOS CUADRAS DE TIENDA DE ABARROTOS
Distritos Federales	
Distritos Locales	DISTRITO XIII

Observaciones A DOS CUADRAS DE TIENDA DE ABARROTOS

Tamaño Ancho: 1 metros, alto: 2.5 metros

Tipo Anuncio MANTAS



Sistema Integral de Monitoreo de Espectaculares

Reporte de recorrido

Usuario oscar.barragan Fecha Encuesta: 4/25/2017 9:26:04 AM

Id Encuesta: 131814 - Ticket:56041 - Estatus: Autorizado

Período Electoral	CAMPAÑA
Ámbito	Local
Partido Político	MORENA
Otro Partido	
Nombre Candidato	MIGUEL ÁNGEL NAVARRO QUINTERO
Descripción del Cargo	GOBERNADOR
Otro Cargo	
Lema / Versión	NAYARIT NO SE HEREDA SE DEFIENDE

Entidad	NAYARIT
Municipio	LA YESCA
Colonia	PUENTE DE CAMOTLAN
Calle	INSURGENTES
Número	40
Entre calle	JIMÉNEZ
Y Calle	SN
C.P.	63590
Referencia	FRENTA A DICONSA
Distritos Federales	
Distritos Locales	DISTRITO XIII

Observaciones 3 MANTAS

Tamaño Ancho: 1.5 metros, alto: 1 metros

Tipo Anuncio MANTAS



Sistema Integral de Monitoreo de Espectaculares

Reporte de recorrido

Usuario oscar.barragan Fecha Encuesta: 4/25/2017 9:36:20 AM

Id Encuesta: 131815 - Ticket:56041 - Estatus: Autorizado

Período Electoral	CAMPAÑA
Ámbito	Local
Partido Político	MOVIMIENTO CIUDADANO
Otro Partido	
Nombre Candidato	RAÚL JOSE MEJIA GONZALEZ
Descripción del Cargo	GOBERNADOR
Otro Cargo	
Lema / Versión	DESPIERTA NAYARIT

Entidad	NAYARIT
Municipio	LA YESCA
Colonia	PUENTE DE CAMOTLAN
Calle	INSURGENTES
Número	SN
Entre calle	SN
Y Calle	SN
C.P.	63590
Referencia	MURO FRENTE A LICONSA
Distritos Federales	
Distritos Locales	DISTRITO XIII

Observaciones MURO FRENTE A LICONSA

Tamaño Ancho: 2.5 metros, alto: 1.5 metros

Tipo Anuncio MANTAS



Sistema Integral de Monitoreo de Espectaculares

Reporte de recorrido

Usuario oscar.barragan Fecha Encuesta: 4/25/2017 9:40:50 AM

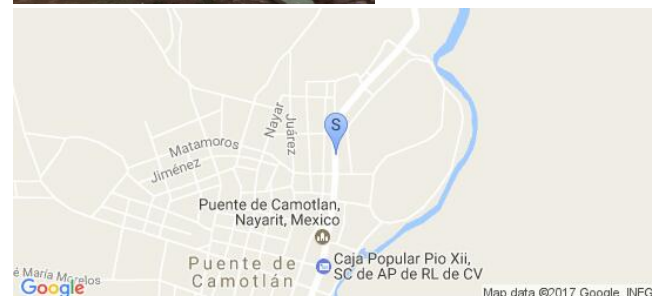

Id Encuesta: 131816 - Ticket:56041 - Estatus: Autorizado

Período Electoral	CAMPAÑA
Ámbito	Local
Partido Político	MORENA
Otro Partido	
Nombre Candidato	MIGUEL ÁNGEL NAVARRO QUINTERO
Descripción del Cargo	GOBERNADOR
Otro Cargo	
Lema / Versión	NAYARIT NO SE HEREDA SE DEFIENDE
Observaciones	4 MANTAS EN INTERSECCIÓN A LA SALIDA

Entidad	NAYARIT
Municipio	LA YESCA
Colonia	PUENTE DE CAMOTLAN
Calle	INSURGENTES
Número	SN
Entre calle	SN
Y Calle	SALIDA
C.P.	63590
Referencia	MURO DE PIEDRA Y ADOBE A LA SALIDA
Distritos Federales	
Distritos Locales	DISTRITO XIII

Tamaño Ancho: 1.5 metros, alto: 1 metros

Tipo Anuncio MANTAS



Sistema Integral de Monitoreo de Espectaculares

Reporte de recorrido

Usuario oscar.barragan Fecha Encuesta: 4/25/2017 11:47:33 AM

Id Encuesta: 131817 - Ticket:56041 - Estatus: Autorizado

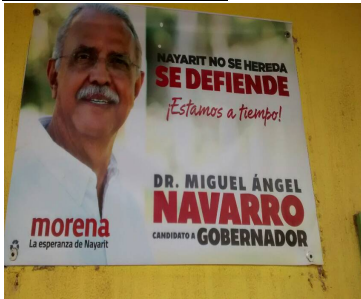
Período Electoral	CAMPAÑA
Ámbito	Local
Partido Político	MORENA
Otro Partido	
Nombre Candidato	MIGUEL ÁNGEL NAVARRO QUINTERO
Descripción del Cargo	GOBERNADOR
Otro Cargo	
Lema / Versión	NAYARIT NO SE HEREDA SE DEFIENDE

Entidad	NAYARIT
Municipio	LA YESCA
Colonia	CENTRO PUENTE DE CAMOTLAN
Calle	INSURGENTES
Número	11
Entre calle	SN
Y Calle	SN
C.P.	63590
Referencia	A MEDIDA CUADRA DE LA PLAZA
Distritos Federales	
Distritos Locales	DISTRITO XIII

Observaciones A MEDIA CUADRA DE LA PLAZA

Tamaño Ancho: 1.5 metros, alto: 1 metros

Tipo Anuncio MANTAS



Sistema Integral de Monitoreo de Espectaculares

Reporte de recorrido

Usuario oscar.barragan Fecha Encuesta: 4/25/2017 11:51:33 AM

Id Encuesta: 131818 - Ticket:56041 - Estatus: Autorizado

Período Electoral	CAMPAÑA
Ámbito	Local
Partido Político	CANDIDATO INDEPENDIENTE
Otro Partido	
Nombre Candidato	HILARIO RAMÍREZ VILLANUEVA
Descripción del Cargo	GOBERNADOR
Otro Cargo	
Lema / Versión	QUE NOS VAYA BIEN A TODOS

Entidad	NAYARIT
Municipio	LA YESCA
Colonia	CENTRO PUENTE DE CAMOTLAN
Calle	INSURGENTES
Número	SN
Entre calle	A UNA CUADRA DE LA PLAZA
Y Calle	SN
C.P.	63590
Referencia	FRENTE A FARMACIA DEL CENTRO
Distritos Federales	
Distritos Locales	DISTRITO XIII

Observaciones FRENTE A FARMACIA DEL CENTRO

Tamaño Ancho: 2.5 metros, alto: .5 metros

Tipo Anuncio MANTAS



Sistema Integral de Monitoreo de Espectaculares

Reporte de recorrido

Usuario oscar.barragan Fecha Encuesta: 4/25/2017 11:55:39 AM

Id Encuesta: 131819 - Ticket:56041 - Estatus:Autorizado

Período Electoral	CAMPAÑA
Ámbito	Local
Partido Político	MOVIMIENTO CIUDADANO
Otro Partido	
Nombre Candidato	RAÚL JOSE MEJIA GONZALEZ
Descripción del Cargo	GOBERNADOR
Otro Cargo	
Lema / Versión	SIGUED DORMIDO? DESPIERTA

Entidad	NAYARIT
Municipio	LA YESCA
Colonia	CENTRO PUENTE DE CAMOTLAN
Calle	INSURGENTES
Número	SN
Entre calle	JIMÉNEZ
Y Calle	SN
C.P.	63590
Referencia	CASA MORADA FRENTE PORTÓN VERDE
Distritos Federales	
Distritos Locales	DISTRITO XIII

Observaciones CASA MORADA

Tamaño Ancho: 1 metros, alto: .5 metros

Tipo Anuncio MANTAS



Sistema Integral de Monitoreo de Espectaculares

Reporte de recorrido

Usuario oscar.barragan Fecha Encuesta: 4/25/2017 12:01:27 PM

Id Encuesta: 131820 - Ticket:56041 - Estatus:Autorizado

Período Electoral	CAMPAÑA
Ámbito	Local
Partido Político	MORENA
Otro Partido	
Nombre Candidato	MIGUEL ÁNGEL NAVARRO QUINTERO
Descripción del Cargo	GOBERNADOR
Otro Cargo	
Lema / Versión	NAYARIT NO SE HEREDA SE DEFIENDE

Entidad	NAYARIT
Municipio	LA YESCA
Colonia	CENTRO PUENTE DE CAMOTLAN
Calle	SN
Número	SN
Entre calle	SN
Y Calle	SN
C.P.	63590
Referencia	AL LADO DE CANCHA DE BASQUETBOL
Distritos Federales	
Distritos Locales	DISTRITO XIII

Observaciones AL LADO DE CANCHA DE BASQUETBOL

Tamaño Ancho: 1.5 metros, alto: 1 metros

Tipo Anuncio MANTAS



Sistema Integral de Monitoreo de Espectaculares

Reporte de recorrido

Usuario oscar.barragan Fecha Encuesta: 4/25/2017 12:07:25 PM

Id Encuesta: 131821 - Ticket:56041 - Estatus:Autorizado

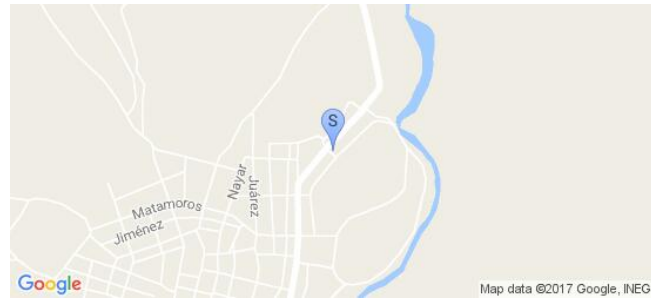
Período Electoral	CAMPAÑA
Ámbito	Local
Partido Político	COALICIÓN PRI-PVEM-NUAL
Otro Partido	
Nombre Candidato	MANUEL HUMBERTO COTA JIMENEZ
Descripción del Cargo	GOBERNADOR
Otro Cargo	
Lema / Versión	NAYARIT EXIGE RESULTADOS

Entidad	NAYARIT
Municipio	LA YESCA
Colonia	CENTRO PUENTE DE CAMOTLAN
Calle	SN
Número	SN
Entre calle	SALIDA A POTRERO
Y Calle	SN
C.P.	63590
Referencia	SOBRE ALMACÉN
Distritos Federales	
Distritos Locales	DISTRITO XIII

Observaciones 1 MANTA SOBRE BODEGA

Tamaño Ancho: 1.5 metros, alto: 2.5 metros

Tipo Anuncio MANTAS



Sistema Integral de Monitoreo de Espectaculares

Reporte de recorrido

Usuario oscar.barragan Fecha Encuesta: 4/25/2017 12:12:29 PM

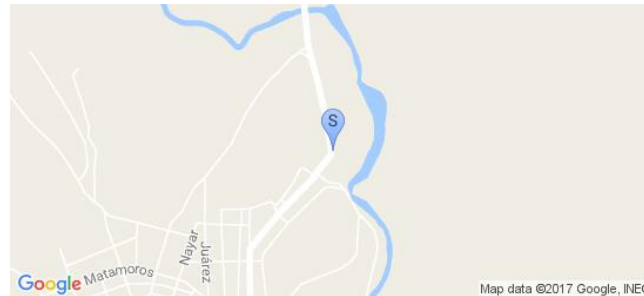

Id Encuesta: 131822 - Ticket:56041 - Estatus:Autorizado

Período Electoral	CAMPAÑA
Ámbito	Local
Partido Político	MORENA
Otro Partido	
Nombre Candidato	MIGUEL ÁNGEL NAVARRO QUINTERO
Descripción del Cargo	GOBERNADOR
Otro Cargo	
Lema / Versión	NAYARIT NO SE HEREDA SE DEFIENDE
Observaciones	5 MANTAS SOBRE CALLE INSURGENTES

Entidad	NAYARIT
Municipio	LA YESCA
Colonia	CENTRO PUENTE DE CAMOTLAN
Calle	INSURGENTES
Número	57
Entre calle	SN
Y Calle	SN
C.P.	63590
Referencia	FRENTE A RESTAURANTE LA PALAPA
Distritos Federales	
Distritos Locales	DISTRITO XIII

Tamaño Ancho: 1.5 metros, alto: 1 metros

Tipo Anuncio MANTAS



Sistema Integral de Monitoreo de Espectaculares

Reporte de recorrido

Usuario oscar.barragan Fecha Encuesta: 4/25/2017 12:17:45 PM

Id Encuesta: 131823 - Ticket:56041 - Estatus: Autorizado

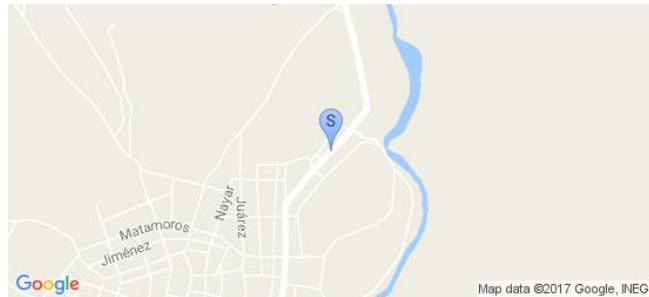
Período Electoral	CAMPAÑA
Ámbito	Local
Partido Político	CANDIDATO INDEPENDIENTE
Otro Partido	
Nombre Candidato	HILARIO RAMÍREZ VILLANUEVA
Descripción del Cargo	GOBERNADOR
Otro Cargo	
Lema / Versión	QUE NOS VAYA BIEN A TODOS

Entidad	NAYARIT
Municipio	LA YESCA
Colonia	CENTRO
Calle	HIDALGO A UNA CUADRA DE INSURGENTES
Número	SN
Entre calle	HIDALGO
Y Calle	SN
C.P.	63590
Referencia	A DOS CUADRAS DE LA PLAZA
Distritos Federales	
Distritos Locales	DISTRITO XIII

Observaciones DOS MANTAS

Tamaño Ancho: 1 metros, alto: 2.5 metros

Tipo Anuncio MANTAS



Sistema Integral de Monitoreo de Espectaculares

Reporte de recorrido

Usuario oscar.barragan Fecha Encuesta: 4/24/2017 3:56:49 PM

Id Encuesta: 131824 - Ticket:56042 - Estatus:Autorizado

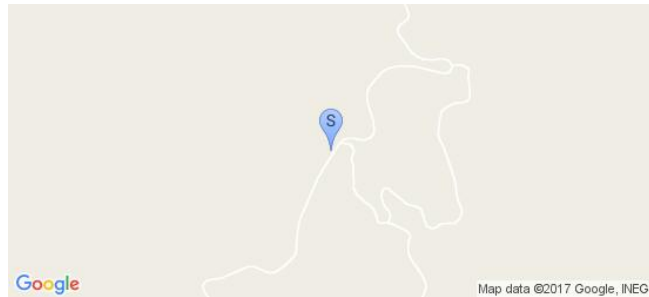
Período Electoral	CAMPAÑA
Ámbito	Local
Partido Político	PARTIDO DEL TRABAJO
Otro Partido	
Nombre Candidato	ANTONIO ECHEVARRÍA GARCIA
Descripción del Cargo	GOBERNADOR
Otro Cargo	
Lema / Versión	JUNTOS POR TI

Entidad	NAYARIT
Municipio	LA YESCA
Colonia	AYOTITA
Calle	CAMINO A HUAJIMIC
Número	SN
Entre calle	SN
Y Calle	SN
C.P.	63595
Referencia	TIENDA
Distritos Federales	
Distritos Locales	DISTRITO XIII

Observaciones TIENDA AL LADO DEL CAMINO

Tamaño Ancho: 1 metros, alto: 2 metros

Tipo Anuncio MANTAS



Sistema Integral de Monitoreo de Espectaculares

Reporte de recorrido

Usuario oscar.barragan Fecha Encuesta: 4/24/2017 4:03:14 PM

Id Encuesta: 131825 - Ticket:56042 - Estatus: Autorizado

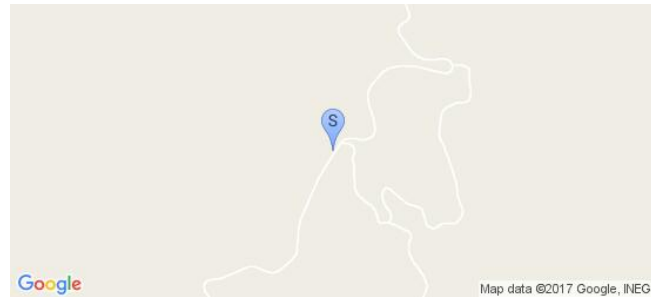

Período Electoral	CAMPAÑA
Ámbito	Local
Partido Político	MORENA
Otro Partido	
Nombre Candidato	MIGUEL ÁNGEL NAVARRO QUINTERO
Descripción del Cargo	GOBERNADOR
Otro Cargo	
Lema / Versión	NAYARIT NO SE HEREDA SE DEFIENDE

Entidad	NAYARIT
Municipio	LA YESCA
Colonia	AYOTITA
Calle	CAMINO A HUAJIMIC
Número	SN
Entre calle	SN
Y Calle	SN
C.P.	63595
Referencia	TIENDA AL LADO DEL CAMINO
Distritos Federales	
Distritos Locales	DISTRITO XIII

Observaciones TIENDA AL LADO DEL CAMINO

Tamaño Ancho: 1.5 metros, alto: 1 metros

Tipo Anuncio MANTAS



Sistema Integral de Monitoreo de Espectaculares

Reporte de recorrido

Usuario oscar.barragan Fecha Encuesta: 4/24/2017 4:07:16 PM

Id Encuesta: 131826 - Ticket:56042 - Estatus:Autorizado

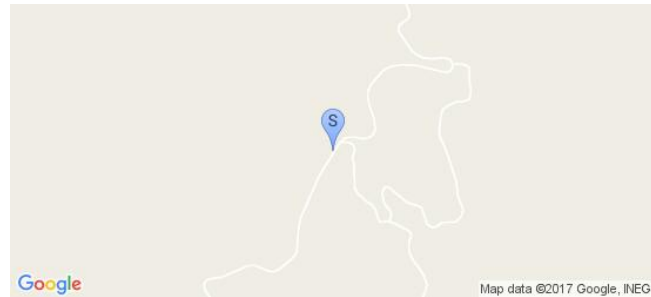
Período Electoral	CAMPAÑA
Ámbito	Local
Partido Político	COALICIÓN PRI-PVEM-NUAL
Otro Partido	
Nombre Candidato	MANUEL HUMBERTO COTA JIMENEZ
Descripción del Cargo	GOBERNADOR
Otro Cargo	
Lema / Versión	NAYARIT EXIGE RESULTADOS

Entidad	NAYARIT
Municipio	LA YESCA
Colonia	AYOTITA
Calle	CAMINO A HUAJIMIC
Número	SN
Entre calle	SN
Y Calle	SN
C.P.	63595
Referencia	TIENDA AL LADO DEL CAMINO
Distritos Federales	
Distritos Locales	DISTRITO XIII

Observaciones TIENDA AL LADO DEL CAMINO

Tamaño Ancho: 1.5 metros, alto: 2.5 metros

Tipo Anuncio MANTAS



Sistema Integral de Monitoreo de Espectaculares

Reporte de recorrido

Usuario oscar.barragan Fecha Encuesta: 4/24/2017 6:29:36 PM

Id Encuesta: 131827 - Ticket:56042 - Estatus:Autorizado

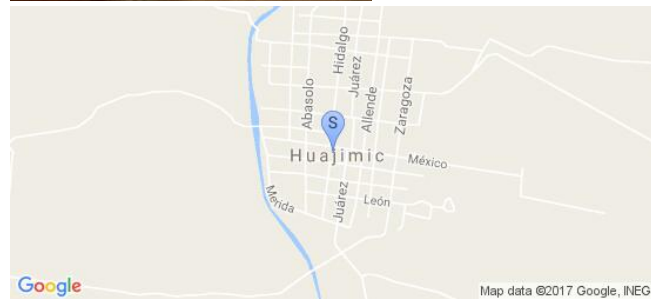
Período Electoral	CAMPAÑA
Ámbito	Local
Partido Político	COALICIÓN PRI-PVEM-NUAL
Otro Partido	
Nombre Candidato	MANUEL HUMBERTO COTA JIMENEZ
Descripción del Cargo	GOBERNADOR
Otro Cargo	
Lema / Versión	NAYARIT EXIGE RESULTADOS

Entidad	NAYARIT
Municipio	LA YESCA
Colonia	CENTRO HUAJIMIC
Calle	HIDALGO
Número	SN
Entre calle	SALTILLO
Y Calle	HERMOSILLO
C.P.	63595
Referencia	PORTON NEGRO
Distritos Federales	
Distritos Locales	DISTRITO XIII

Observaciones TERRENO DE PORTÓN NEGRO

Tamaño Ancho: 1.5 metros, alto: 2.5 metros

Tipo Anuncio MANTAS



Sistema Integral de Monitoreo de Espectaculares

Reporte de recorrido

Usuario oscar.barragan Fecha Encuesta: 4/24/2017 6:58:06 PM

Id Encuesta: 131828 - Ticket:56042 - Estatus:Autorizado

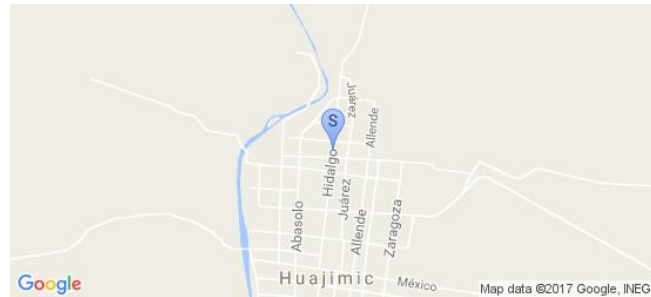
Período Electoral	CAMPAÑA
Ámbito	Local
Partido Político	COALICIÓN PRI-PVEM-NUAL
Otro Partido	
Nombre Candidato	MANUEL HUMBERTO COTA JIMENEZ
Descripción del Cargo	GOBERNADOR
Otro Cargo	
Lema / Versión	NAYARIT EXIGE RESULTADOS

Entidad	NAYARIT
Municipio	LA YESCA
Colonia	CENTRO HUAJIMIC
Calle	HIDALGO
Número	SN
Entre calle	HERMOSILLO
Y Calle	SN
C.P.	63590
Referencia	LLANTERA
Distritos Federales	
Distritos Locales	DISTRITO XIII

Observaciones LLANTERA SOBRE CALLE HIDALGO

Tamaño Ancho: 1.5 metros, alto: 2.5 metros

Tipo Anuncio MANTAS



Sistema Integral de Monitoreo de Espectaculares

Reporte de recorrido

Usuario oscar.barragan Fecha Encuesta: 4/24/2017 7:02:01 PM

Id Encuesta: 131829 - Ticket:56042 - Estatus: Autorizado

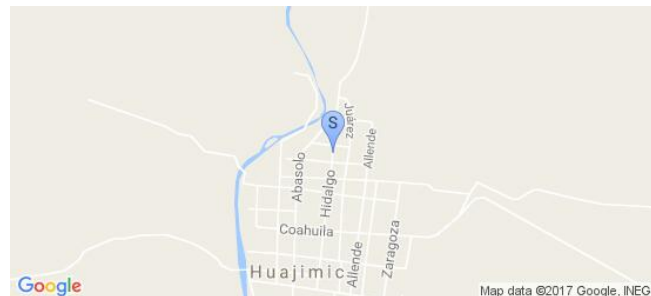
Período Electoral	CAMPAÑA
Ámbito	Local
Partido Político	COALICIÓN PRI-PVEM-NUAL
Otro Partido	
Nombre Candidato	MANUEL HUMBERTO COTA JIMENEZ
Descripción del Cargo	GOBERNADOR
Otro Cargo	
Lema / Versión	NAYARIT EXIGE RESULTADOS

Entidad	NAYARIT
Municipio	LA YESCA
Colonia	CENTRO HUAJIMIC
Calle	MÉXICO
Número	SN
Entre calle	SN
Y Calle	SN
C.P.	63595
Referencia	FRENTE A CENTRO DE SALUD
Distritos Federales	
Distritos Locales	DISTRITO XIII

Observaciones FRENTE A CENTRO DE SALUD

Tamaño Ancho: 1.5 metros, alto: 2.5 metros

Tipo Anuncio MANTAS



Sistema Integral de Monitoreo de Espectaculares

Reporte de recorrido

Usuario oscar.barragan Fecha Encuesta: 4/24/2017 7:10:40 PM

Id Encuesta: 131830 - Ticket:56042 - Estatus:Autorizado

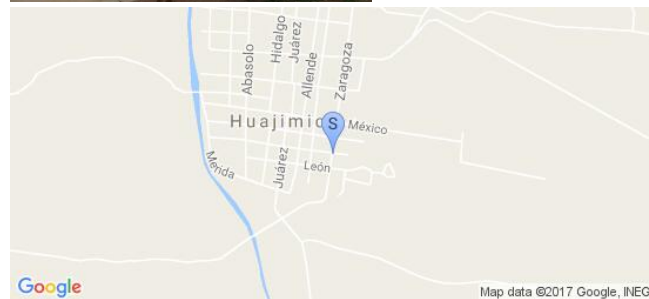
Período Electoral	CAMPAÑA
Ámbito	Local
Partido Político	COALICIÓN PRI-PVEM-NUAL
Otro Partido	
Nombre Candidato	MANUEL HUMBERTO COTA JIMENEZ
Descripción del Cargo	GOBERNADOR
Otro Cargo	
Lema / Versión	NAYARIT EXIGE RESULTADOS ES MI COMPROMISO

Entidad	NAYARIT
Municipio	LA YESCA
Colonia	CENTRO
Calle	MAZATLAN
Número	SN
Entre calle	SN
Y Calle	SN
C.P.	63595
Referencia	AL LADO DE RESTAURANTE CENTRO BOTANERO
Distritos Federales	
Distritos Locales	DISTRITO XIII

Observaciones AL LADO DE MINISUPER TERRAZA

Tamaño Ancho: 1.5 metros, alto: 2.5 metros

Tipo Anuncio MANTAS



Sistema Integral de Monitoreo de Espectaculares

Reporte de recorrido

Usuario oscar.barragan Fecha Encuesta: 4/24/2017 7:14:02 PM

Id Encuesta: 131831 - Ticket:56042 - Estatus:Autorizado

Período Electoral	CAMPAÑA
Ámbito	Local
Partido Político	COALICIÓN PRI-PVEM-NUAL
Otro Partido	
Nombre Candidato	MANUEL HUMBERTO COTA JIMENEZ
Descripción del Cargo	GOBERNADOR
Otro Cargo	
Lema / Versión	NAYARIT EXIGE RESULTADOS ES MI COMPROMISO

Entidad	NAYARIT
Municipio	LA YESCA
Colonia	CENTRO HUAJIMIC
Calle	HIDALGO
Número	SN
Entre calle	SN
Y Calle	ENTRADA
C.P.	63595
Referencia	ENTRAFA A HUAJIMIC
Distritos Federales	
Distritos Locales	DISTRITO XIII

Observaciones ENTRADA A HUAJUMIC

Tamaño Ancho: 1.5 metros, alto: 2.5 metros

Tipo Anuncio MANTAS



Sistema Integral de Monitoreo de Espectaculares

Reporte de recorrido

Usuario oscar.barragan Fecha Encuesta: 4/25/2017 9:14:56 AM

Id Encuesta: 131832 - Ticket:56042 - Estatus: Autorizado

Período Electoral CAMPAÑA
Ámbito Local

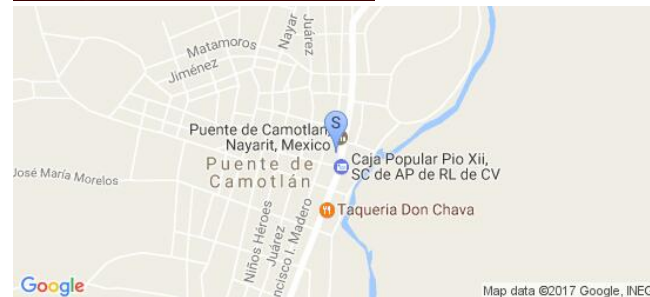

Partido Político MORENA
Otro Partido
Nombre Candidato MIGUEL ÁNGEL NAVARRO QUINTERO
Descripción del Cargo GOBERNADOR
Otro Cargo
Lema / Versión NAYARIT NO SE HEREDA SE DEFIENDE

Observaciones CASA AMARILLA AL LADO DE TIENDA

Entidad NAYARIT
Municipio LA YESCA
Colonia CENTRO PUENTE DE CAMOTAN
Calle INSURGENTES
Número 10
Entre calle PROLONGACION
Y Calle NA
C.P. 63590
Referencia FRENTE A PLAZA
Distritos Federales
Distritos Locales DISTRITO XIII

Tamaño Ancho: 1 metros, alto: 1.5 metros

Tipo Anuncio MANTAS



Sistema Integral de Monitoreo de Espectaculares

Reporte de recorrido

Usuario oscar.barragan Fecha Encuesta: 4/25/2017 9:20:52 AM

Id Encuesta: 131833 - Ticket:56042 - Estatus: Autorizado

Período Electoral	CAMPAÑA
Ámbito	Local
Partido Político	MORENA
Otro Partido	
Nombre Candidato	MIGUEL ÁNGEL NAVARRO QUINTERO
Descripción del Cargo	GOBERNADOR
Otro Cargo	
Lema / Versión	NAYARIT NO SE HEREDA SE DEFIENDE

Entidad	NAYARIT
Municipio	LA YESCA
Colonia	PUENTE DE CAMOTLAN
Calle	INSURGENTES
Número	SN
Entre calle	PROLONGACIÓN
Y Calle	SN
C.P.	63590
Referencia	AL LADO DE IGLESIA
Distritos Federales	
Distritos Locales	DISTRITO XIII

Observaciones AL LADO DE IGLESIA

Tamaño Ancho: 1 metros, alto: 1.5 metros

Tipo Anuncio MANTAS



Sistema Integral de Monitoreo de Espectaculares

Reporte de recorrido

Usuario oscar.barragan Fecha Encuesta: 4/25/2017 1:24:22 PM

Id Encuesta: 131834 - Ticket:56043 - Estatus:Autorizado

Período Electoral CAMPAÑA
Ámbito Local

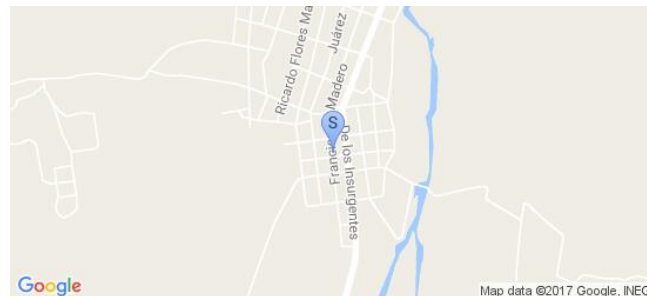
Partido Político MORENA
Otro Partido
Nombre Candidato MIGUEL ÁNGEL NAVARRO QUINTERO
Descripción del Cargo GOBERNADOR
Otro Cargo
Lema / Versión NAYARIT NO SE HEREDA SE DEFIENDE

Observaciones 4 MANTAS, FRENTE A LA PLAZA

Entidad NAYARIT
Municipio LA YESCA
Colonia CENTRO
Calle INSURGENTES
Número SN
Entre calle MELCHOR OCAMPO
Y Calle SN
C.P. 63590
Referencia FRENTE A LA PLAZA
Distritos Federales
Distritos Locales DISTRITO XIII

Tamaño Ancho: .5 metros, alto: 1 metros

Tipo Anuncio MANTAS



Sistema Integral de Monitoreo de Espectaculares

Reporte de recorrido

Usuario oscar.barragan Fecha Encuesta: 4/25/2017 1:29:18 PM

Id Encuesta: 131835 - Ticket:56043 - Estatus: Autorizado

Período Electoral	CAMPAÑA
Ámbito	Local
Partido Político	COALICIÓN PRI-PVEM-NUAL
Otro Partido	
Nombre Candidato	MANUEL HUMBERTO COTA JIMENEZ
Descripción del Cargo	GOBERNADOR
Otro Cargo	
Lema / Versión	NAYARIT EXIGE RESULTADOS ES MI COMPROMISO

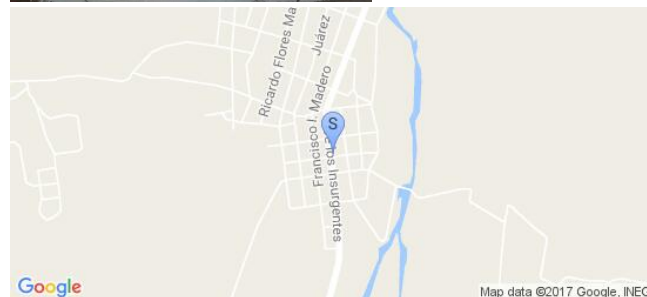
Entidad	NAYARIT
Municipio	LA YESCA
Colonia	CENTRO
Calle	INSURGENTES
Número	SN
Entre calle	MELCHOR OCAMPO
Y Calle	SN
C.P.	63590
Referencia	FRENTE A REFACCIONARIA
Distritos Federales	
Distritos Locales	DISTRITO XIII

Observaciones FRENTE A REFACCIONARIA

Tamaño Ancho: 1 metros, alto: 2.5 metros



Tipo Anuncio MANTAS



Sistema Integral de Monitoreo de Espectaculares

Reporte de recorrido

Usuario oscar.barragan Fecha Encuesta: 4/25/2017 1:32:49 PM

Id Encuesta: 131836 - Ticket:56043 - Estatus: Autorizado

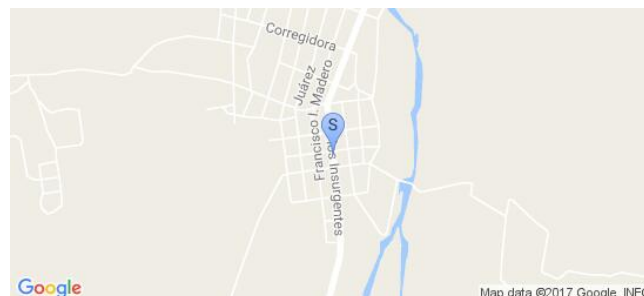
Período Electoral	CAMPAÑA
Ámbito	Local
Partido Político	MORENA
Otro Partido	
Nombre Candidato	MIGUEL ÁNGEL NAVARRO QUINTERO
Descripción del Cargo	GOBERNADOR
Otro Cargo	
Lema / Versión	NAYARI NO SE HEREDA SE DEFIENDE

Entidad	NAYARIT
Municipio	LA YESCA
Colonia	CENTRO
Calle	INSURGENTES
Número	SN
Entre calle	SN
Y Calle	SN
C.P.	63590
Referencia	FRENTE A LICORERIA SANTY
Distritos Federales	
Distritos Locales	DISTRITO XIII

Observaciones 3 MANTAS, FRENTE A LICORES SANTY

Tamaño Ancho: 1.5 metros, alto: 1 metros

Tipo Anuncio MANTAS



Sistema Integral de Monitoreo de Espectaculares

Reporte de recorrido

Usuario oscar.barragan Fecha Encuesta: 4/25/2017 1:37:08 PM

Id Encuesta: 131837 - Ticket:56043 - Estatus: Autorizado

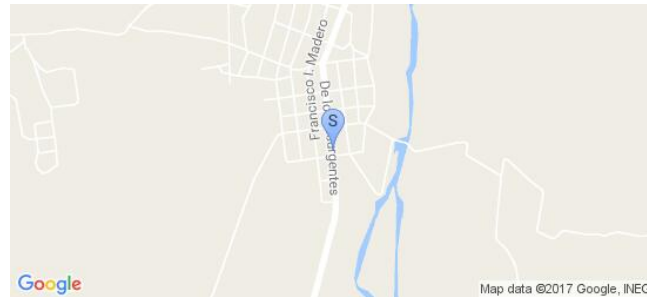
Período Electoral	CAMPAÑA
Ámbito	Local
Partido Político	CANDIDATO INDEPENDIENTE
Otro Partido	
Nombre Candidato	HILARIO RAMÍREZ VILLANUEVA
Descripción del Cargo	GOBERNADOR
Otro Cargo	
Lema / Versión	QUE NOS VAYA BIEN A TODOS

Entidad	NAYARIT
Municipio	LA YESCA
Colonia	CENTRO
Calle	SN
Número	SN
Entre calle	SN
Y Calle	SN
C.P.	63590
Referencia	AL LADO DE HOTEL ROSALES
Distritos Federales	
Distritos Locales	DISTRITO XIII

Observaciones AL LADO DE HOTEL ROSALES Y POTRERO

Tamaño Ancho: .5 metros, alto: 2.5 metros

Tipo Anuncio MANTAS



Sistema Integral de Monitoreo de Espectaculares

Reporte de recorrido

Usuario oscar.barragan Fecha Encuesta: 4/25/2017 1:40:48 PM

Id Encuesta: 131838 - Ticket:56043 - Estatus:Autorizado

Período Electoral	CAMPAÑA
Ámbito	Local
Partido Político	PARTIDO DEL TRABAJO
Otro Partido	
Nombre Candidato	ANTONIO ECHEVARRÍA GARCIA
Descripción del Cargo	GOBERNADOR
Otro Cargo	
Lema / Versión	JUNTOS POR TI
Observaciones	DOS MANTAS, AL LADO DE TALLER MECÁNICO

Entidad	NAYARIT
Municipio	LA YESCA
Colonia	CENTRO
Calle	INSURGENTES
Número	SN
Entre calle	SN
Y Calle	SN
C.P.	63590
Referencia	AL LADO DE TALLER MECÁNICO
Distritos Federales	
Distritos Locales	DISTRITO XIII

Tamaño Ancho: 1 metros, alto: 2 metros



Tipo Anuncio MANTAS



Sistema Integral de Monitoreo de Espectaculares

Reporte de recorrido

Usuario oscar.barragan Fecha Encuesta: 4/25/2017 1:45:02 PM

Id Encuesta: 131839 - Ticket:56043 - Estatus:Autorizado

Período Electoral	CAMPAÑA
Ámbito	Local
Partido Político	COALICIÓN PAN-PRD-PT
Otro Partido	
Nombre Candidato	ANTONIO ECHEVARRIA GARCIA
Descripción del Cargo	GOBERNADOR
Otro Cargo	
Lema / Versión	UN NUEVO TIEMPO PARA NAYARIT

Entidad	NAYARIT
Municipio	LA YESCA
Colonia	CENTRO
Calle	INSURGENTES
Número	SN
Entre calle	SN
Y Calle	SN
C.P.	63590
Referencia	FRENTE A MATERIALES PARA CONSTRUCCION
Distritos Federales	
Distritos Locales	DISTRITO XIII

Observaciones	FRENTE A MATERIALES PARA CONSTRUCCIÓN
----------------------	---------------------------------------

Tamaño Ancho: 4 metros, alto: 2 metros

Tipo Anuncio MANTAS



Sistema Integral de Monitoreo de Espectaculares

Reporte de recorrido

Usuario oscar.barragan Fecha Encuesta: 4/26/2017 8:52:41 AM

Id Encuesta: 131840 - Ticket:56043 - Estatus: Autorizado

Período Electoral	CAMPAÑA
Ámbito	Local
Partido Político	CANDIDATO INDEPENDIENTE
Otro Partido	
Nombre Candidato	VÍCTOR MANUEL CHÁVEZ VÁZQUEZ
Descripción del Cargo	GOBERNADOR
Otro Cargo	
Lema / Versión	HOMEOPATA CANDIDATO INDEPENDIENTE

Entidad	NAYARIT
Municipio	LA YESCA
Colonia	CENTRO LA YESCA
Calle	SN
Número	SN
Entre calle	SN
Y Calle	SN
C.P.	63580
Referencia	AL LADO DEL CENTRO DE SALUD
Distritos Federales	
Distritos Locales	DISTRITO XIII

Observaciones 2 MUROS AL LADO DEL CENTRO DE SALUD

Tamaño Ancho: 3 metros, alto: 2 metros

Tipo Anuncio MUROS



Sistema Integral de Monitoreo de Espectaculares

Reporte de recorrido

Usuario oscar.barragan Fecha Encuesta: 4/26/2017 8:58:53 AM

Id Encuesta: 131841 - Ticket:56043 - Estatus:Autorizado

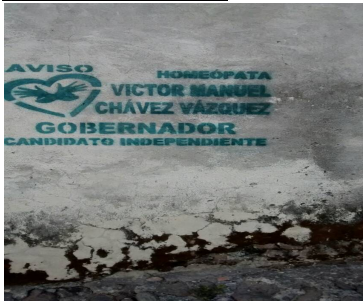
Período Electoral	CAMPAÑA
Ámbito	Local
Partido Político	CANDIDATO INDEPENDIENTE
Otro Partido	
Nombre Candidato	VÍCTOR MANUEL CHÁVEZ VÁZQUEZ
Descripción del Cargo	GOBERNADOR
Otro Cargo	
Lema / Versión	HOMEOPATA CANDIDATO INDEPENDIENTE

Entidad	NAYARIT
Municipio	LA YESCA
Colonia	CENTRO LA YESCA
Calle	AL LADO DEL TEMPLO
Número	SN
Entre calle	SN
Y Calle	SN
C.P.	63580
Referencia	A UNA CUADRA DEL TEMPLO
Distritos Federales	
Distritos Locales	DISTRITO XIII

Observaciones 2 MUROS AL LADO DEL TEMPLO

Tamaño Ancho: 3 metros, alto: 2 metros

Tipo Anuncio MUROS



Sistema Integral de Monitoreo de Espectaculares

Reporte de recorrido

Usuario oscar.barragan Fecha Encuesta: 4/26/2017 9:59:44 AM

Id Encuesta: 131842 - Ticket:56043 - Estatus:Autorizado

Período Electoral	CAMPAÑA
Ámbito	Local
Partido Político	COALICIÓN PRI-PVEM-NUAL
Otro Partido	
Nombre Candidato	MANUEL HUMBERTO COTA JIMENEZ
Descripción del Cargo	GOBERNADOR
Otro Cargo	
Lema / Versión	NAYARIT EXIGE RESULTADOS ES MI COMPROMISO

Entidad	NAYARIT
Municipio	LA YESCA
Colonia	CENTRO LA YESCA
Calle	20 DE NOVIEMBRE
Número	2
Entre calle	SN
Y Calle	SN
C.P.	63580
Referencia	FRENTE A PLAZA
Distritos Federales	
Distritos Locales	DISTRITO XIII

Observaciones TIENDA FRENTE A LA PLAZA

Tamaño Ancho: 1.5 metros, alto: 2.5 metros

Tipo Anuncio MUROS



Sistema Integral de Monitoreo de Espectaculares

Reporte de recorrido

Usuario oscar.barragan Fecha Encuesta: 4/26/2017 10:06:04 AM

Id Encuesta: 131843 - Ticket:56043 - Estatus:Autorizado

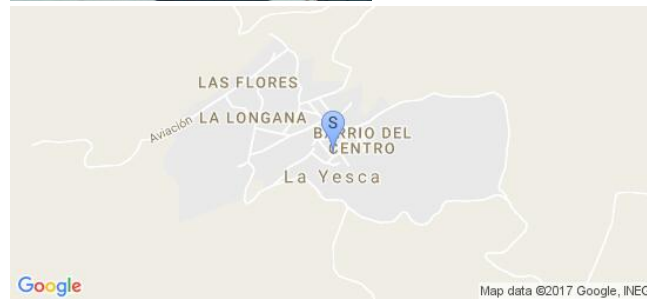
Período Electoral	CAMPAÑA
Ámbito	Local
Partido Político	COALICIÓN PRI-PVEM-NUAL
Otro Partido	
Nombre Candidato	MANUEL HUMBERTO COTA JIMENEZ
Descripción del Cargo	GOBERNADOR
Otro Cargo	
Lema / Versión	NAYARIT EXIGE RESULTADOS

Entidad	NAYARIT
Municipio	LA YESCA
Colonia	CENTRO LA YESCA
Calle	BENITO JUÁREZ
Número	SN
Entre calle	SN
Y Calle	SN
C.P.	63580
Referencia	A UNA CUADRA DE LA PLAZA
Distritos Federales	
Distritos Locales	DISTRITO XIII

Observaciones CASA A UNA CUADRA DE LA PLAZA

Tamaño Ancho: 1.5 metros, alto: 2.5 metros

Tipo Anuncio MANTAS



Sistema Integral de Monitoreo de Espectaculares

Reporte de recorrido

Usuario oscar.barragan Fecha Encuesta: 4/26/2017 10:12:33 AM

Id Encuesta: 131844 - Ticket:56044 - Estatus:Autorizado


Período Electoral	CAMPAÑA
Ámbito	Local
Partido Político	CANDIDATO INDEPENDIENTE
Otro Partido	
Nombre Candidato	VÍCTOR MANUEL CHÁVEZ VÁZQUEZ
Descripción del Cargo	GOBERNADOR
Otro Cargo	
Lema / Versión	HOMEOPATA CANDIDATO INDEPENDIENTE

Entidad	NAYARIT
Municipio	LA YESCA
Colonia	CENTRO LA YESCA
Calle	SN
Número	SN
Entre calle	INDEPENDENCIA
Y Calle	ENTRADA
C.P.	63580
Referencia	ESQUINA INDEPENDENCIA FRENTE A CASA NÚMERO 37
Distritos Federales	
Distritos Locales	DISTRITO XIII

Observaciones MURO EN ESQUINA CALLE INDEPENDENCIA

Tamaño Ancho: 3 metros, alto: 2 metros

Tipo Anuncio MUROS



Sistema Integral de Monitoreo de Espectaculares

Reporte de recorrido

Usuario oscar.barragan Fecha Encuesta: 4/26/2017 10:16:26 AM

Id Encuesta: 131845 - Ticket:56044 - Estatus:Autorizado

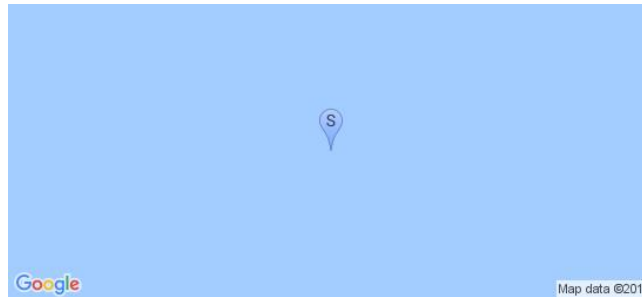

Período Electoral	CAMPAÑA
Ámbito	Local
Partido Político	CANDIDATO INDEPENDIENTE
Otro Partido	
Nombre Candidato	VÍCTOR MANUEL CHÁVEZ VÁZQUEZ
Descripción del Cargo	GOBERNADOR
Otro Cargo	
Lema / Versión	HOMEOPATA CANDIDATO INDEPENDIENTE

Entidad	NAYARIT
Municipio	LA YESCA
Colonia	CENTRO LA YESCA
Calle	DEL BAJIO
Número	SN
Entre calle	SN
Y Calle	SN
C.P.	63580
Referencia	2 MUROS A LA SALIDA A MAGDALENA
Distritos Federales	
Distritos Locales	DISTRITO XIII

Observaciones 2 MUROS A LA SALIDA A MAGDALENA

Tamaño Ancho: 3 metros, alto: 2 metros

Tipo Anuncio MUROS



Sistema Integral de Monitoreo de Espectaculares
Reporte de recorrido

Usuario oscar.barragan Fecha Encuesta: 4/26/2017 10:23:11 AM

Id Encuesta: 131846 - Ticket:56044 - Estatus:Autorizado

Período Electoral CAMPAÑA
Ámbito Local

Partido Político CANDIDATO INDEPENDIENTE
Otro Partido
Nombre Candidato VÍCTOR MANUEL CHÁVEZ VÁZQUEZ
Descripción del Cargo GOBERNADOR
Otro Cargo
Lema / Versión HOMEOPATA CANDIDATO INDEPENDIENTE

Observaciones CALLEJÓN AL LADO DE DICONSA

Tamaño Ancho: 3 metros, alto: 2.5 metros



Entidad NAYARIT
Municipio LA YESCA
Colonia CENTRO LA YESCA
Calle CALLEJÓN SN
Número SN
Entre calle SN
Y Calle SN
C.P. 63580
Referencia CALLEJÓN AL LADO DE DICONSA
Distritos Federales
Distritos Locales DISTRITO XIII

Tipo Anuncio MUROS



Sistema Integral de Monitoreo de Espectaculares

Reporte de recorrido

Usuario oscar.barragan Fecha Encuesta: 4/26/2017 10:34:36 AM

Id Encuesta: 131847 - Ticket:56044 - Estatus:Autorizado

Período Electoral	CAMPAÑA
Ámbito	Local
Partido Político	COALICIÓN PRI-PVEM-NUAL
Otro Partido	
Nombre Candidato	MANUEL HUMBERTO COTA JIMENEZ
Descripción del Cargo	GOBERNADOR
Otro Cargo	
Lema / Versión	NAYARIT EXIGE RESULTADOS

Entidad	NAYARIT
Municipio	LA YESCA
Colonia	CENTRO LA YESCA
Calle	GUSTAVO DIAZ ORDAZ
Número	SN
Entre calle	SN
Y Calle	SN
C.P.	63580
Referencia	AL LADO DEL ARROYO
Distritos Federales	
Distritos Locales	DISTRITO XIII

Observaciones AL LADO DEL ARROYO

Tamaño Ancho: 1.5 metros, alto: 2.5 metros

Tipo Anuncio MANTAS



Sistema Integral de Monitoreo de Espectaculares

Reporte de recorrido

Usuario oscar.barragan Fecha Encuesta: 4/26/2017 10:47:52 AM

Id Encuesta: 131848 - Ticket:56044 - Estatus:Autorizado

Período Electoral	CAMPAÑA
Ámbito	Local
Partido Político	COALICIÓN PRI-PVEM-NUAL
Otro Partido	
Nombre Candidato	MANUEL HUMBERTO COTA JIMENEZ
Descripción del Cargo	GOBERNADOR
Otro Cargo	
Lema / Versión	NAYARIT EXIGE RESULTADOS

Entidad	NAYARIT
Municipio	LA YESCA
Colonia	CENTRO LA YESCA
Calle	GALEANA
Número	SN
Entre calle	SN
Y Calle	SN
C.P.	63580
Referencia	A UNA CUADRA DE LA CAJA SOLIDARIA
Distritos Federales	
Distritos Locales	DISTRITO XIII

Observaciones

Tamaño Ancho: 1.5 metros, alto: 2.5 metros



Tipo Anuncio MANTAS



Sistema Integral de Monitoreo de Espectaculares

Reporte de recorrido

Usuario oscar.barragan Fecha Encuesta: 4/26/2017 10:50:36 AM

Id Encuesta: 131849 - Ticket:56044 - Estatus:Autorizado

Período Electoral	CAMPAÑA
Ámbito	Local
Partido Político	COALICIÓN PRI-PVEM-NUAL
Otro Partido	
Nombre Candidato	MANUEL HUMBERTO COTA JIMENEZ
Descripción del Cargo	GOBERNADOR
Otro Cargo	
Lema / Versión	NAYARIT EXIGE RESULTADOS

Entidad	NAYARIT
Municipio	LA YESCA
Colonia	CENTRO LA YESCA
Calle	CAMINO A LA PRESA
Número	SN
Entre calle	SN
Y Calle	SN
C.P.	63580
Referencia	ENTRADA AL POBLADO
Distritos Federales	
Distritos Locales	DISTRITO XIII

Observaciones 1 MANTA A LA SALIDA A LA PRESA

Tamaño Ancho: 1.5 metros, alto: 2.5 metros

Tipo Anuncio MANTAS



Sistema Integral de Monitoreo de Espectaculares

Reporte de recorrido

Usuario david.ponce Fecha Encuesta: 4/26/2017 12:40:17 PM

Id Encuesta: 131869 - Ticket:56048 - Estatus:Autorizado

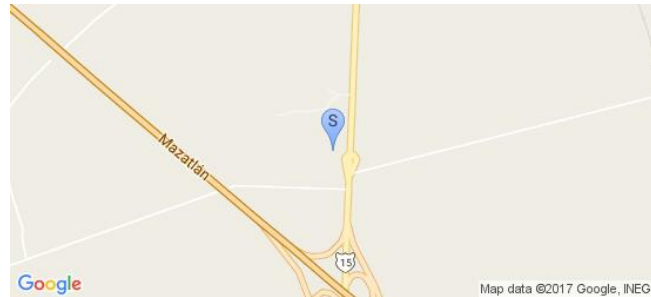
Período Electoral	CAMPAÑA
Ámbito	Local
Partido Político	MOVIMIENTO CIUDADANO
Otro Partido	
Nombre Candidato	RAUL JOSE MEJIA GONZALEZ
Descripción del Cargo	GOBERNADOR
Otro Cargo	
Lema / Versión	DESPIERTA NAYARIT

Entidad	NAYARIT
Municipio	ROSAMORADA
Colonia	SC
Calle	CARRETERA FED 15
Número	SN
Entre calle	SC
Y Calle	SC
C.P.	63230
Referencia	A 200 MTS ENTRONQUE ROSAMORADA
Distritos Federales	
Distritos Locales	DISTRITO II

Observaciones

Tamaño Ancho: 6 metros, alto: 4 metros

Tipo Anuncio PANORÁMICOS



Sistema Integral de Monitoreo de Espectaculares

Reporte de recorrido

Usuario david.ponce Fecha Encuesta: 4/26/2017 12:44:00 PM

Id Encuesta: 131870 - Ticket:56048 - Estatus: Autorizado

Período Electoral	CAMPAÑA
Ámbito	Local
Partido Político	MOVIMIENTO CIUDADANO
Otro Partido	
Nombre Candidato	RAUL JOSE MEJIA GONZALEZ
Descripción del Cargo	GOBERNADOR
Otro Cargo	
Lema / Versión	DESPIERTA NAYARIT

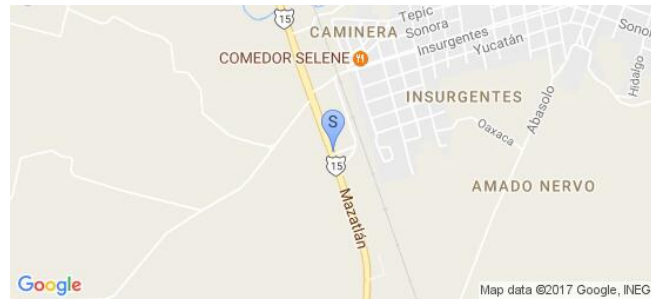
Entidad	NAYARIT
Municipio	ROSAMORADA
Colonia	SIN NOMBRE
Calle	CARRETERA FEDERAL 15
Número	SN
Entre calle	SIN CALLE
Y Calle	SIN CALLE
C.P.	63630
Referencia	A 200 METROS DEL ENTROQUE ROSAMORADA
Distritos Federales	
Distritos Locales	DISTRITO II

Observaciones

Tamaño Ancho: 6 metros, alto: 4 metros



Tipo Anuncio PANORÁMICOS



Sistema Integral de Monitoreo de Espectaculares

Reporte de recorrido

Usuario david.ponce Fecha Encuesta: 4/26/2017 12:47:17 PM

Id Encuesta: 131871 - Ticket:56048 - Estatus: Autorizado

Período Electoral	CAMPAÑA
Ámbito	Local
Partido Político	COALICIÓN PRI-PVEM-NUAL
Otro Partido	
Nombre Candidato	MANUEL HUMBERTO COTA JIMÉNEZ
Descripción del Cargo	GOBERNADOR
Otro Cargo	
Lema / Versión	RAYARIT EXIGE RESULTADOS

Entidad	NAYARIT
Municipio	ROSAMORADA
Colonia	INSURGENTES
Calle	INSURGENTES
Número	SN
Entre calle	CARR FED 14
Y Calle	SN
C.P.	63630
Referencia	FRENTE VIAS DEL TREN
Distritos Federales	
Distritos Locales	DISTRITO II

Observaciones

Tamaño Ancho: 9 metros, alto: 3 metros

Tipo Anuncio PANORÁMICOS



Sistema Integral de Monitoreo de Espectaculares

Reporte de recorrido

Usuario david.ponce Fecha Encuesta: 4/26/2017 12:50:42 PM

Id Encuesta: 131872 - Ticket:56048 - Estatus: Autorizado

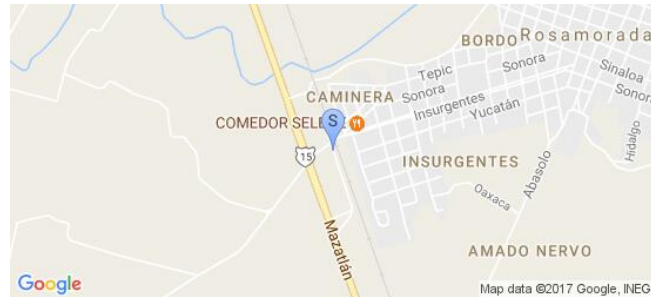
Período Electoral	CAMPAÑA
Ámbito	Local
Partido Político	CANDIDATO INDEPENDIENTE
Otro Partido	
Nombre Candidato	HILARIO RAMÍREZ VILLANUEVA
Descripción del Cargo	GOBERNADOR
Otro Cargo	
Lema / Versión	QUE NOS VAYA BIEN A TODOS

Entidad	NAYARIT
Municipio	ROSAMORADA
Colonia	INSURGENTES
Calle	INSURGENTES
Número	SN
Entre calle	CARR FED 15
Y Calle	SC
C.P.	63630
Referencia	FRENTE AL ARCO BIENVENIDA
Distritos Federales	
Distritos Locales	DISTRITO II

Observaciones

Tamaño Ancho: 9 metros, alto: 6 metros

Tipo Anuncio PANORÁMICOS



Sistema Integral de Monitoreo de Espectaculares

Reporte de recorrido

Usuario david.ponce Fecha Encuesta: 4/26/2017 12:54:09 PM

Id Encuesta: 131873 - Ticket:56048 - Estatus: Autorizado

Período Electoral	CAMPAÑA
Ámbito	Local
Partido Político	COALICIÓN PRI-NUAL-PVEM
Otro Partido	
Nombre Candidato	MANUEL HUMBERTO COTA JIMÉNEZ
Descripción del Cargo	GOBERNADOR
Otro Cargo	
Lema / Versión	NAYARIT EXIGE RESULTADOS

Entidad	NAYARIT
Municipio	ROSAMORADA
Colonia	INSURGENTES
Calle	INSURGENTES
Número	SN
Entre calle	CARR FED 15
Y Calle	SC
C.P.	63630
Referencia	FRENTE ARCOS ENTRADA
Distritos Federales	
Distritos Locales	DISTRITO II

Observaciones

Tamaño Ancho: 9 metros, alto: 3 metros

Tipo Anuncio PANORÁMICOS



Sistema Integral de Monitoreo de Espectaculares

Reporte de recorrido

Usuario david.ponce Fecha Encuesta: 4/26/2017 1:42:21 PM

Id Encuesta: 131874 - Ticket:56048 - Estatus: Autorizado

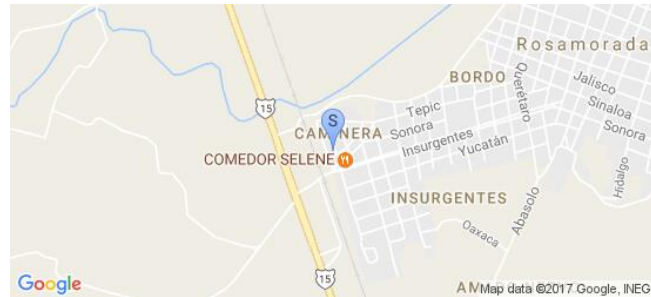
Período Electoral	CAMPAÑA
Ámbito	Local
Partido Político	MORENA
Otro Partido	
Nombre Candidato	MIGUEL ÁNGEL NAVARRO QUINTERO
Descripción del Cargo	GOBERNADOR
Otro Cargo	
Lema / Versión	NAYARIT NO SE HEREDA SE DEFIENDE

Entidad	NAYARIT
Municipio	ROSAMORADA
Colonia	INSURGENTES
Calle	INSURGENTES
Número	SN
Entre calle	CARRETERA FED 15
Y Calle	SN
C.P.	63630
Referencia	JUNTO ARCO DE ENTRADA
Distritos Federales	
Distritos Locales	DISTRITO II

Observaciones

Tamaño Ancho: 4 metros, alto: 2 metros

Tipo Anuncio MANTAS



Sistema Integral de Monitoreo de Espectaculares

Reporte de recorrido

Usuario david.ponce Fecha Encuesta: 4/26/2017 1:46:24 PM

Id Encuesta: 131875 - Ticket:56048 - Estatus: Autorizado

Período Electoral	CAMPAÑA
Ámbito	Local
Partido Político	MORENA
Otro Partido	
Nombre Candidato	MIGUEL ANGEL NAVARRO QUINTERO
Descripción del Cargo	GOBERNADOR
Otro Cargo	
Lema / Versión	ESTAMOS A TIEMPO DE RECUPERAR NAYARIT

Entidad	NAYARIT
Municipio	ROSAMORADA
Colonia	SN
Calle	CARRET FEDERAL 15
Número	SN
Entre calle	SC
Y Calle	SC
C.P.	63630
Referencia	ENTRONQUE ENTRADA ROSAMORADA
Distritos Federales	
Distritos Locales	DISTRITO II

Observaciones

Tamaño Ancho: 9 metros, alto: 3 metros



Tipo Anuncio PANORÁMICOS



Sistema Integral de Monitoreo de Espectaculares

Reporte de recorrido

Usuario david.ponce Fecha Encuesta: 4/26/2017 1:52:09 PM

Id Encuesta: 131876 - Ticket:56048 - Estatus:Autorizado

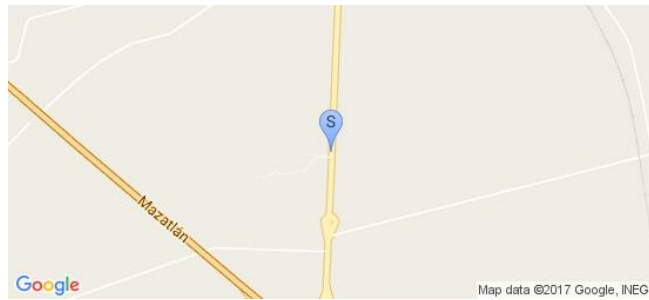
Período Electoral	CAMPAÑA
Ámbito	Local
Partido Político	MOVIMIENTO CIUDADANO
Otro Partido	
Nombre Candidato	INSTITUCIONAL
Descripción del Cargo	INSTITUCIONAL LOCAL
Otro Cargo	
Lema / Versión	DIOS LOS HACE Y ELLOS SE JUNTAN

Entidad	NAYARIT
Municipio	ROSAMORADA
Colonia	SIN NOMBRE
Calle	CARRETERA FEDERAL 15
Número	SN
Entre calle	SIN CALLE
Y Calle	SIN CALLE
C.P.	63630
Referencia	AFUERA DE CEBETA 72 DE ROSAMORADA NAYARIT
Distritos Federales	
Distritos Locales	DISTRITO II

Observaciones

Tamaño Ancho: 9 metros, alto: 3 metros

Tipo Anuncio PANORÁMICOS



Sistema Integral de Monitoreo de Espectaculares

Reporte de recorrido

Usuario david.ponce Fecha Encuesta: 4/26/2017 1:55:23 PM

Id Encuesta: 131877 - Ticket:56048 - Estatus:Autorizado

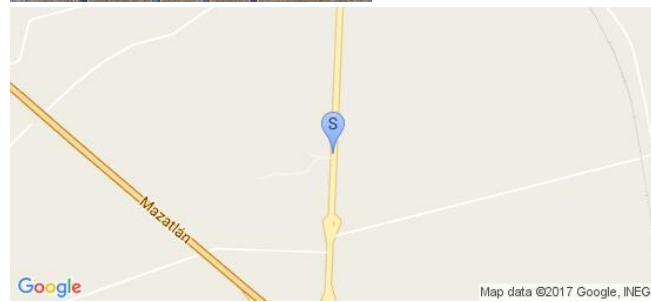
Período Electoral	CAMPAÑA
Ámbito	Local
Partido Político	MOVIMIENTO CIUDADANO
Otro Partido	
Nombre Candidato	RAUL JOSE MEJIA GONZALEZ
Descripción del Cargo	GOBERNADOR
Otro Cargo	
Lema / Versión	DESPIERTA NAYARIT

Entidad	NAYARIT
Municipio	ROSAMORADA
Colonia	SIN NOMBRE
Calle	CARRETERA FEDERAL 15
Número	SN
Entre calle	SIN CALLE
Y Calle	SIN CALLE
C.P.	63630
Referencia	FRENTE A CBETA 72 DE ROSAMORADA NAYARIT
Distritos Federales	
Distritos Locales	DISTRITO II

Observaciones

Tamaño Ancho: 9 metros, alto: 3 metros

Tipo Anuncio PANORÁMICOS



Sistema Integral de Monitoreo de Espectaculares

Reporte de recorrido

Usuario pedro.torres Fecha Encuesta: 4/26/2017 1:42:52 PM

Id Encuesta: 131878 - Ticket:56049 - Estatus:Autorizado

Período Electoral	CAMPAÑA
Ámbito	Local
Partido Político	COALICIÓN PAN-PRD-PT
Otro Partido	
Nombre Candidato	ANTONIO ECHEVERRÍA GARCÍA
Descripción del Cargo	GOBERNADOR
Otro Cargo	
Lema / Versión	UN NUEVO TIEMPO PARA NAYARIT
Observaciones	AUN LADO DE TALLER MECÁNICA BARDAHL

Entidad	NAYARIT
Municipio	SANTA MARÍA DEL ORO
Colonia	SIN COLONIA
Calle	CARRETERA TEPIC GUADALAJARA
Número	SN
Entre calle	SIN CALLE
Y Calle	SIN CALLE
C.P.	63835
Referencia	POBLADO LA LABOR
Distritos Federales	
Distritos Locales	DISTRITO XIV

Tamaño Ancho: 9 metros, alto: 3 metros

Tipo Anuncio PANORÁMICOS



Sistema Integral de Monitoreo de Espectaculares
Reporte de recorrido

Usuario pedro.torres Fecha Encuesta: 4/26/2017 2:15:07 PM

Id Encuesta: 131879 - Ticket:56049 - Estatus:Autorizado

Período Electoral	CAMPAÑA
Ámbito	Local
Partido Político	COALICIÓN PAN-PRD-PT
Otro Partido	
Nombre Candidato	ANTONIO ECHEVERRÍA GARCIA
Descripción del Cargo	GOBERNADOR
Otro Cargo	
Lema / Versión	UN NUEVO TIEMPO PARA NAYARIT

Entidad	NAYARIT
Municipio	SANTA MARÍA DEL ORO
Colonia	SIN COLONIA
Calle	CARRETERA TEPIC GUADALAJARA
Número	SN
Entre calle	SIN CALLE
Y Calle	SIN CALLE
C.P.	63870
Referencia	AUN LADO DE PLANTA CFE CHAPALLILA
Distritos Federales	
Distritos Locales	DISTRITO XIV

Observaciones CHAPALLILA

Tamaño Ancho: 9 metros, alto: 6 metros

Tipo Anuncio PANORÁMICOS


Sistema Integral de Monitoreo de Espectaculares

Reporte de recorrido

Usuario pedro.torres Fecha Encuesta: 4/26/2017 2:18:06 PM

Id Encuesta: 131880 - Ticket:56049 - Estatus:Autorizado

Período Electoral	CAMPAÑA
Ámbito	Local
Partido Político	COALICIÓN PAN-PRD-PT
Otro Partido	
Nombre Candidato	ANTONIO ECHEVERRÍA GARCÍA
Descripción del Cargo	GOBERNADOR
Otro Cargo	
Lema / Versión	UN NUEVO TIEMPO PARA NAYARIT

Entidad	NAYARIT
Municipio	SANTA MARÍA DEL ORO
Colonia	SIN COLONIA
Calle	CARRETERA TEPIC GUADALAJARA
Número	SN
Entre calle	SIN CALLE
Y Calle	SIN CALLE
C.P.	63870
Referencia	AUN LADO DE PLANTA CFE DE CHAPALILLA
Distritos Federales	
Distritos Locales	DISTRITO XIV

Observaciones EN POBLADO CHAPALILLA

Tamaño Ancho: 9 metros, alto: 6 metros

Tipo Anuncio PANORÁMICOS



Sistema Integral de Monitoreo de Espectaculares

Reporte de recorrido

Usuario pedro.torres Fecha Encuesta: 4/26/2017 3:58:02 PM

Id Encuesta: 131881 - Ticket:56049 - Estatus:Autorizado

Período Electoral	CAMPAÑA
Ámbito	Local
Partido Político	CANDIDATO INDEPENDIENTE
Otro Partido	
Nombre Candidato	HILARIO RAMÍREZ VILLANUEVA
Descripción del Cargo	GOBERNADOR
Otro Cargo	
Lema / Versión	QUE NOS VAYA BIEN A TODOS

Entidad	NAYARIT
Municipio	SANTA MARÍA DEL ORO
Colonia	SN
Calle	CARRETERA SANTA MARIA DEL ORO
Número	SN
Entre calle	SIN CALLE
Y Calle	SIN CALLE
C.P.	63830
Referencia	CRUCERO EL LIMON
Distritos Federales	
Distritos Locales	DISTRITO XIV

Observaciones

Tamaño Ancho: 9 metros, alto: 3 metros

Tipo Anuncio PANORÁMICOS



Sistema Integral de Monitoreo de Espectaculares

Reporte de recorrido

Usuario pedro.torres Fecha Encuesta: 4/26/2017 4:02:30 PM

Id Encuesta: 131882 - Ticket:56049 - Estatus:Autorizado

Período Electoral	CAMPAÑA
Ámbito	Local
Partido Político	CANDIDATO INDEPENDIENTE
Otro Partido	
Nombre Candidato	HILARIO RAMÍREZ VILLANUEVA
Descripción del Cargo	GOBERNADOR
Otro Cargo	
Lema / Versión	QUE NOS VAYA BIEN A TODOS

Entidad	NAYARIT
Municipio	SANTA MARÍA DEL ORO
Colonia	SIN COLONIA
Calle	SIN CALLE
Número	SN
Entre calle	SIN CALLE
Y Calle	SIN CALLE
C.P.	63830
Referencia	ENTRONQUE EL LIMON
Distritos Federales	
Distritos Locales	DISTRITO XIII

Observaciones

Tamaño Ancho: 9 metros, alto: 3 metros

Tipo Anuncio PANORÁMICOS



Sistema Integral de Monitoreo de Espectaculares

Reporte de recorrido

Usuario pedro.torres Fecha Encuesta: 4/26/2017 4:06:28 PM

Id Encuesta: 131883 - Ticket:56049 - Estatus:Autorizado

Período Electoral	CAMPAÑA
Ámbito	Local
Partido Político	CANDIDATO INDEPENDIENTE
Otro Partido	
Nombre Candidato	HILARIO RAMÍREZ VILLANUEVA
Descripción del Cargo	GOBERNADOR
Otro Cargo	
Lema / Versión	QUE NOS VAYA BIEN A TODOS

Entidad	NAYARIT
Municipio	SANTA MARÍA DEL ORO
Colonia	SIN COLONIA
Calle	CARRETERA A SANTA MARÍA DEL ORO
Número	SN
Entre calle	SIN CALLE
Y Calle	SIN CALLE
C.P.	63830
Referencia	ENTRONQUE EL LIMON
Distritos Federales	
Distritos Locales	DISTRITO XIII

Observaciones

Tamaño Ancho: 9 metros, alto: 3 metros

Tipo Anuncio PANORÁMICOS



Sistema Integral de Monitoreo de Espectaculares

Reporte de recorrido

Usuario pedro.torres Fecha Encuesta: 4/26/2017 4:09:19 PM

Id Encuesta: 131884 - Ticket:56049 - Estatus:Autorizado

Período Electoral	CAMPAÑA
Ámbito	Local
Partido Político	CANDIDATO INDEPENDIENTE
Otro Partido	
Nombre Candidato	HILARIO RAMÍREZ VILLANUEVA
Descripción del Cargo	GOBERNADOR
Otro Cargo	
Lema / Versión	QUE NOS VAYA BIEN A TODOS

Entidad	NAYARIT
Municipio	SANTA MARÍA DEL ORO
Colonia	SIN COLONIA
Calle	CARRETERA A SANTA MARIA DEL ORO
Número	SN
Entre calle	SIN CALLE
Y Calle	SIN CALLE
C.P.	63830
Referencia	ENTRONQUE EL LIMON
Distritos Federales	
Distritos Locales	DISTRITO XIII

Observaciones A 100 METROS

Tamaño Ancho: 9 metros, alto: 3 metros

Tipo Anuncio PANORÁMICOS



Sistema Integral de Monitoreo de Espectaculares

Reporte de recorrido

Usuario pedro.torres Fecha Encuesta: 4/26/2017 4:13:28 PM

Id Encuesta: 131885 - Ticket:56049 - Estatus:Autorizado

Período Electoral	CAMPAÑA
Ámbito	Local
Partido Político	MOVIMIENTO CIUDADANO
Otro Partido	
Nombre Candidato	RAUL JOSE MEJIA GONZALEZ
Descripción del Cargo	GOBERNADOR
Otro Cargo	
Lema / Versión	DESPIERTA NAYARIT

Entidad	NAYARIT
Municipio	SANTA MARÍA DEL ORO
Colonia	SIN COLONIA
Calle	SIN CALLE
Número	SN
Entre calle	SIN CALLE
Y Calle	SIN CALLE
C.P.	63830
Referencia	ENTRONQUE EL LIMON
Distritos Federales	
Distritos Locales	DISTRITO XIII

Observaciones A 100 METROS

Tamaño Ancho: 9 metros, alto: 3 metros

Tipo Anuncio PANORÁMICOS



Sistema Integral de Monitoreo de Espectaculares

Reporte de recorrido

Usuario pedro.torres Fecha Encuesta: 4/26/2017 4:16:08 PM

Id Encuesta: 131886 - Ticket:56049 - Estatus:Autorizado

Período Electoral	CAMPAÑA
Ámbito	Local
Partido Político	MOVIMIENTO CIUDADANO
Otro Partido	
Nombre Candidato	RAUL JOSE MEJIA GONZALEZ
Descripción del Cargo	GOBERNADOR
Otro Cargo	
Lema / Versión	DESPIERTA NAYARIT

Entidad	NAYARIT
Municipio	SANTA MARÍA DEL ORO
Colonia	SIN COLONIA
Calle	CARRETERA A SANTA MARI DEL ORO
Número	SN
Entre calle	SIN CALLE
Y Calle	SIN CALLE
C.P.	63830
Referencia	EN EL ENTRONQUE EL LIMON
Distritos Federales	
Distritos Locales	DISTRITO XIII

Observaciones A 100 METROS

Tamaño Ancho: 9 metros, alto: 3 metros

Tipo Anuncio PANORÁMICOS



Sistema Integral de Monitoreo de Espectaculares

Reporte de recorrido

Usuario pedro.torres Fecha Encuesta: 4/26/2017 4:24:33 PM

Id Encuesta: 131887 - Ticket:56049 - Estatus: Autorizado

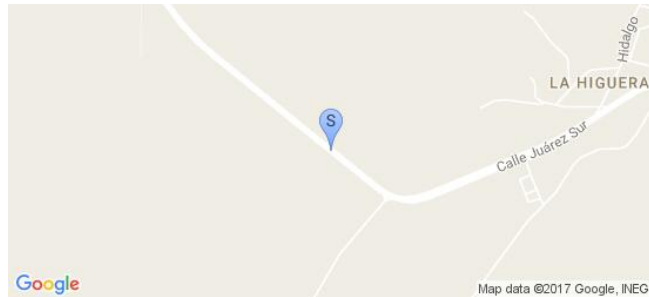
Período Electoral	CAMPAÑA
Ámbito	Local
Partido Político	COALICIÓN PRI-PVEM-NUAL
Otro Partido	
Nombre Candidato	MANUEL HUMBERTO COTA JIMENEZ
Descripción del Cargo	GOBERNADOR
Otro Cargo	
Lema / Versión	NAYARIT EXIGE RESULTADOS

Entidad	NAYARIT
Municipio	SANTA MARÍA DEL ORO
Colonia	SIN COLONIA
Calle	CARRETERA SANTA MARIA DEL ORO
Número	SN
Entre calle	SIN CALLE
Y Calle	SIN CALLE
C.P.	63830
Referencia	ENTRONQUE A ZAPOTANITO
Distritos Federales	
Distritos Locales	DISTRITO XIII

Observaciones

Tamaño Ancho: 9 metros, alto: 3 metros

Tipo Anuncio PANORÁMICOS



Sistema Integral de Monitoreo de Espectaculares

Reporte de recorrido

Usuario pedro.torres Fecha Encuesta: 4/26/2017 12:34:16 PM

Id Encuesta: 131888 - Ticket:56050 - Estatus: Autorizado

Período Electoral	CAMPAÑA
Ámbito	Local
Partido Político	MORENA
Otro Partido	
Nombre Candidato	MIGUEL ANGEL NAVARRO QUINTERO
Descripción del Cargo	GOBERNADOR
Otro Cargo	
Lema / Versión	AUN HAY ESPERANZA RECUPEREMOS NAYARIT

Entidad	NAYARIT
Municipio	SANTA MARÍA DEL ORO
Colonia	SN
Calle	AUTOPISTA GUADALAJARA TEPIC
Número	SN
Entre calle	SIN CALLE
Y Calle	CALLE
C.P.	63830
Referencia	EN CASETA DE COBRO DE SANTA MARIA DEL ORO
Distritos Federales	
Distritos Locales	DISTRITO XIII

Observaciones

Tamaño Ancho: 9 metros, alto: 3 metros



Tipo Anuncio PANORÁMICOS



Sistema Integral de Monitoreo de Espectaculares

Reporte de recorrido

Usuario pedro.torres Fecha Encuesta: 4/26/2017 12:40:10 PM

Id Encuesta: 131889 - Ticket:56050 - Estatus:Autorizado



Período Electoral	CAMPAÑA
Ámbito	Local
Partido Político	MORENA
Otro Partido	
Nombre Candidato	MIGUEL ÁNGEL NAVARRO QUINTERO
Descripción del Cargo	GOBERNADOR
Otro Cargo	
Lema / Versión	AUN HAY ESPERANZA RECUPEREMOS NAYARIT

Entidad	NAYARIT
Municipio	SANTA MARÍA DEL ORO
Colonia	SIN COLONIA
Calle	AUTOPISTA GUADALAJARA TEPIC
Número	SN
Entre calle	SIN CALLE
Y Calle	SIN CALLE
C.P.	63830
Referencia	EN CASETA DE COBRO SANTA MARIA DEL ORO
Distritos Federales	
Distritos Locales	DISTRITO XIII

Observaciones

Tamaño Ancho: 9 metros, alto: 3 metros

Tipo Anuncio PANORÁMICOS



Sistema Integral de Monitoreo de Espectaculares

Reporte de recorrido

Usuario pedro.torres Fecha Encuesta: 4/26/2017 12:49:14 PM

Id Encuesta: 131890 - Ticket:56050 - Estatus:Autorizado


Período Electoral	CAMPAÑA
Ámbito	Local
Partido Político	MOVIMIENTO CIUDADANO
Otro Partido	
Nombre Candidato	RAUL JOSE MEJIA GONZALEZ
Descripción del Cargo	GOBERNADOR
Otro Cargo	
Lema / Versión	DESPIERTA NAYARIT

Entidad	NAYARIT
Municipio	SANTA MARÍA DEL ORO
Colonia	SIN COLONIA
Calle	CARRETERA ENTRONQUE SANTA MARIA
Número	SN
Entre calle	SIN CALLE
Y Calle	SIN CALLE
C.P.	63830
Referencia	ARRIBA DEL PUENTE DE LA AUTOPISTA DE LA CASETA DE COBRO
Distritos Federales	
Distritos Locales	DISTRITO XIII

Observaciones

Tamaño Ancho: 9 metros, alto: 3 metros

Tipo Anuncio PANORÁMICOS



Sistema Integral de Monitoreo de Espectaculares

Reporte de recorrido

Usuario pedro.torres Fecha Encuesta: 4/26/2017 1:04:40 PM

Id Encuesta: 131891 - Ticket:56050 - Estatus:Autorizado

Período Electoral	CAMPAÑA
Ámbito	Local
Partido Político	CANDIDATO INDEPENDIENTE
Otro Partido	
Nombre Candidato	HILARIO RAMÍREZ VILLANUEVA
Descripción del Cargo	GOBERNADOR
Otro Cargo	
Lema / Versión	QUE NOS VAYA BIEN A TODOS

Entidad	NAYARIT
Municipio	SANTA MARÍA DEL ORO
Colonia	SIN COLONIA
Calle	CARRETERA TEPIC GUADALAJARA
Número	SN
Entre calle	SIN CALLE
Y Calle	SIN CALLE
C.P.	63830
Referencia	ENTRONQUE SANTA MARIA DEL ORO
Distritos Federales	
Distritos Locales	DISTRITO XIII

Observaciones CARRETERA LIBRE

Tamaño Ancho: 5 metros, alto: 3 metros

Tipo Anuncio PANORÁMICOS



Sistema Integral de Monitoreo de Espectaculares

Reporte de recorrido

Usuario pedro.torres Fecha Encuesta: 4/26/2017 1:11:09 PM

Id Encuesta: 131892 - Ticket:56050 - Estatus: Autorizado

Período Electoral	CAMPAÑA
Ámbito	Local
Partido Político	COALICIÓN PAN-PRD-PT
Otro Partido	
Nombre Candidato	ANTONIO ECHEVARRÍA GARCÍA
Descripción del Cargo	GOBERNADOR
Otro Cargo	
Lema / Versión	UN NUEVO TIEMPO PARA NAYARIT

Entidad	NAYARIT
Municipio	SANTA MARÍA DEL ORO
Colonia	SIN COLONIA
Calle	CARRETERA GUADALAJARA TEPIC
Número	SN
Entre calle	SIN CALLE
Y Calle	SIN CALLE
C.P.	63830
Referencia	ENTRONQUE A SANTA MARIA DEL ORO
Distritos Federales	
Distritos Locales	DISTRITO XIII

Observaciones CARRETERA LIBRE

Tamaño Ancho: 6 metros, alto: 4 metros

Tipo Anuncio PANORÁMICOS



Sistema Integral de Monitoreo de Espectaculares

Reporte de recorrido

Usuario pedro.torres Fecha Encuesta: 4/26/2017 1:14:36 PM

Id Encuesta: 131893 - Ticket:56050 - Estatus:Autorizado

Período Electoral	CAMPAÑA
Ámbito	Local
Partido Político	CANDIDATO INDEPENDIENTE
Otro Partido	
Nombre Candidato	HILARIO RAMÍREZ VILLANUEVA
Descripción del Cargo	GOBERNADOR
Otro Cargo	
Lema / Versión	QUE NOS VAYA BIEN A TODOS

Entidad	NAYARIT
Municipio	SANTA MARÍA DEL ORO
Colonia	SN
Calle	CARRETERA TEPIC GUADALAJARA
Número	SN
Entre calle	SIN CALLE
Y Calle	SIN CALLE
C.P.	63830
Referencia	ENTRONQUE A SANTA MARIA DEL ORO
Distritos Federales	
Distritos Locales	DISTRITO XIII

Observaciones CARRETERA LIBRE

Tamaño Ancho: 5 metros, alto: 3 metros

Tipo Anuncio PANORÁMICOS



Sistema Integral de Monitoreo de Espectaculares

Reporte de recorrido

Usuario pedro.torres Fecha Encuesta: 4/26/2017 1:18:27 PM

Id Encuesta: 131894 - Ticket:56050 - Estatus:Autorizado

Período Electoral	CAMPAÑA
Ámbito	Local
Partido Político	COALICIÓN PAN-PRD-PT
Otro Partido	
Nombre Candidato	ANTONIO ECHEVARRIA GARCIA
Descripción del Cargo	GOBERNADOR
Otro Cargo	
Lema / Versión	UN NUEVO TIEMPO PARA NAYARIT

Entidad	NAYARIT
Municipio	SANTA MARÍA DEL ORO
Colonia	SIN COLONIA
Calle	CARRETERA TEPIC GUADALAJARA
Número	SN
Entre calle	SIN CALLE
Y Calle	SIN CALLE
C.P.	63830
Referencia	ENTRONQUE A LAGUNA TEPELITIC
Distritos Federales	
Distritos Locales	DISTRITO XIII

Observaciones POR CARRETERA LIBRE ANTES DE LLEGAR AL ENTRONQUE A SANTA MARIA DEL ORO

Tamaño Ancho: 9 metros, alto: 6 metros

Tipo Anuncio PANORÁMICOS



Sistema Integral de Monitoreo de Espectaculares

Reporte de recorrido

Usuario pedro.torres Fecha Encuesta: 4/26/2017 1:24:37 PM

Id Encuesta: 131895 - Ticket:56050 - Estatus:Autorizado

Período Electoral	CAMPAÑA
Ámbito	Local
Partido Político	COALICIÓN PAN-PRD-PT
Otro Partido	
Nombre Candidato	ANTONIO ECHEVARRÍA GARCÍA
Descripción del Cargo	GOBERNADOR
Otro Cargo	
Lema / Versión	UN NUEVO TIEMPO PARA NAYARIT

Entidad	NAYARIT
Municipio	SANTA MARÍA DEL ORO
Colonia	SIN COLONIA
Calle	CARRETERA GUADALAJARA TEPIC
Número	SN
Entre calle	SIN CALLE
Y Calle	SIN CALLE
C.P.	63830
Referencia	ENTRONQUE LAGUNA DE TEPELITIC
Distritos Federales	
Distritos Locales	DISTRITO XIII

Observaciones CARRETERA LIBRE

Tamaño Ancho: 9 metros, alto: 6 metros

Tipo Anuncio PANORÁMICOS



Sistema Integral de Monitoreo de Espectaculares

Reporte de recorrido

Usuario pedro.torres Fecha Encuesta: 4/26/2017 1:30:28 PM

Id Encuesta: 131896 - Ticket:56050 - Estatus:Autorizado

Período Electoral	CAMPAÑA
Ámbito	Local
Partido Político	COALICIÓN PAN-PRD-PT
Otro Partido	
Nombre Candidato	ANTONIO ECHEVARRIA GARCIA
Descripción del Cargo	GOBERNADOR
Otro Cargo	
Lema / Versión	UN NUEVO TIEMPO PARA NAYARIT
Observaciones	A 200 METROS DE GASOLINERA DE SAN LEONEL

Entidad	NAYARIT
Municipio	SANTA MARÍA DEL ORO
Colonia	SIN COLONIA
Calle	CARRETERA TEPIC GUADALAJARA
Número	SN
Entre calle	SIN CALLE
Y Calle	SIN CALLE
C.P.	63835
Referencia	POBLADO SAN LEONEL
Distritos Federales	
Distritos Locales	DISTRITO XIII

Tamaño Ancho: 9 metros, alto: 6 metros

Tipo Anuncio PANORÁMICOS



Sistema Integral de Monitoreo de Espectaculares

Reporte de recorrido

Usuario pedro.torres Fecha Encuesta: 4/26/2017 1:39:13 PM

Id Encuesta: 131897 - Ticket:56050 - Estatus:Autorizado

Período Electoral	CAMPAÑA
Ámbito	Local
Partido Político	COALICIÓN PAN-PRD-PT
Otro Partido	
Nombre Candidato	ANTONIO ECHEVARRÍA GARCIA
Descripción del Cargo	GOBERNADOR
Otro Cargo	
Lema / Versión	UN NUEVO TIEMPO PARA NAYARIT

Entidad	NAYARIT
Municipio	SANTA MARÍA DEL ORO
Colonia	SIN COLONIA
Calle	CARRETERA TEPIC GUADALAJARA
Número	SN
Entre calle	SIN CALLE
Y Calle	SIN CALLE
C.P.	63835
Referencia	POBLADO LA LABOR
Distritos Federales	
Distritos Locales	DISTRITO XIII

Observaciones A UN LADO DE TALLER MECANICO BARDAHL

Tamaño Ancho: 9 metros, alto: 6 metros

Tipo Anuncio PANORÁMICOS



Sistema Integral de Monitoreo de Espectaculares

Reporte de recorrido

Usuario pedro.torres Fecha Encuesta: 4/26/2017 1:34:31 PM

Id Encuesta: 131898 - Ticket:56051 - Estatus:Autorizado

Período Electoral	CAMPAÑA
Ámbito	Local
Partido Político	CANDIDATO INDEPENDIENTE
Otro Partido	
Nombre Candidato	HILARIO RAMÍREZ VILLANUEVA
Descripción del Cargo	GOBERNADOR
Otro Cargo	
Lema / Versión	QUE NOS VAYA BIEN A TODOS

Entidad	NAYARIT
Municipio	AMATLÁN DE CAÑAS
Colonia	CARRETERA EL ROSARIO AMATLAN DE CAÑAS
Calle	SIN NOMBRE
Número	SN
Entre calle	SIN NOMBRE
Y Calle	SIN NOMBRE
C.P.	63440
Referencia	COSTADO DE GASOLINERA
Distritos Federales	
Distritos Locales	DISTRITO XVI

Observaciones

Tamaño Ancho: 9 metros, alto: 3 metros

Tipo Anuncio PANORÁMICOS



Sistema Integral de Monitoreo de Espectaculares

Reporte de recorrido

Usuario pedro.torres Fecha Encuesta: 4/26/2017 1:41:26 PM

Id Encuesta: 131899 - Ticket:56051 - Estatus:Autorizado

Período Electoral	CAMPAÑA
Ámbito	Local
Partido Político	CANDIDATO INDEPENDIENTE
Otro Partido	
Nombre Candidato	HILARIO RAMÍREZ VILLANUEVA
Descripción del Cargo	GOBERNADOR
Otro Cargo	
Lema / Versión	QUE NOS VAYA BIEN A TODOS

Entidad	NAYARIT
Municipio	AMATLÁN DE CAÑAS
Colonia	SIN COLONIA
Calle	CARRETERA EL ROSARIO AMATLAN DE CAÑAS
Número	SN
Entre calle	SIN CALLE
Y Calle	SIN CALLE
C.P.	63440
Referencia	FRENTE GASOLINA
Distritos Federales	
Distritos Locales	DISTRITO XIV

Observaciones

Tamaño Ancho: 9 metros, alto: 3 metros

Tipo Anuncio PANORÁMICOS



Sistema Integral de Monitoreo de Espectaculares

Reporte de recorrido

Usuario pedro.torres Fecha Encuesta: 4/26/2017 1:48:38 PM

Id Encuesta: 131900 - Ticket:56051 - Estatus: Autorizado

Período Electoral	CAMPAÑA
Ámbito	Local
Partido Político	CANDIDATO INDEPENDIENTE
Otro Partido	
Nombre Candidato	HILARIO RAMÍREZ VILLANUEVA
Descripción del Cargo	GOBERNADOR
Otro Cargo	
Lema / Versión	QUE NOS VAYA BIEN A TODOS

Entidad	NAYARIT
Municipio	AMATLÁN DE CAÑAS
Colonia	SIN COLONIA
Calle	CARRETERA EL ROSARIO AMATLÁN DEC CAÑAS
Número	SN
Entre calle	SIN CALLE
Y Calle	SIN CALLE
C.P.	63440
Referencia	A UN LADO DE RESTAURANTE LAS POTRANCAS
Distritos Federales	
Distritos Locales	DISTRITO XVI

Observaciones

Tamaño Ancho: 5 metros, alto: 4 metros

Tipo Anuncio PANORÁMICOS



Sistema Integral de Monitoreo de Espectaculares

Reporte de recorrido

Usuario pedro.torres Fecha Encuesta: 4/26/2017 1:51:40 PM

Id Encuesta: 131901 - Ticket:56051 - Estatus: Autorizado

Período Electoral	CAMPAÑA
Ámbito	Local
Partido Político	CANDIDATO INDEPENDIENTE
Otro Partido	
Nombre Candidato	HILARIO RAMÍREZ VILLANUEVA
Descripción del Cargo	GOBERNADOR
Otro Cargo	
Lema / Versión	QUE NOS VAYA BIEN A TODOS

Entidad	NAYARIT
Municipio	AMATLÁN DE CAÑAS
Colonia	SIN COLONIA
Calle	CARRETERA EL ROSARIO AMATLAN DE CAÑAS
Número	SN
Entre calle	SIN CALLE
Y Calle	SIN CALLE
C.P.	63440
Referencia	FRENTE RESTAURANTE LAS POTRANCAS
Distritos Federales	
Distritos Locales	DISTRITO XVI

Observaciones

Tamaño Ancho: 5 metros, alto: 4 metros



Tipo Anuncio PANORÁMICOS



Sistema Integral de Monitoreo de Espectaculares

Reporte de recorrido

Usuario pedro.torres Fecha Encuesta: 4/26/2017 1:59:28 PM

Id Encuesta: 131902 - Ticket:56051 - Estatus:Autorizado

Período Electoral	CAMPAÑA
Ámbito	Local
Partido Político	CANDIDATO INDEPENDIENTE
Otro Partido	
Nombre Candidato	HILARIO RAMÍREZ VILLANUEVA
Descripción del Cargo	GOBERNADOR
Otro Cargo	
Lema / Versión	QUE NOS VAYA BIEN A TODOS

Entidad	NAYARIT
Municipio	AMATLÁN DE CAÑAS
Colonia	SIN COLONIA
Calle	CARRETERA ROSARIO AMATLÁN DE CAÑAS
Número	SN
Entre calle	SIN CALLE
Y Calle	SIN CALLE
C.P.	63440
Referencia	DETRAS DE HXL AYUNTAMIENTO
Distritos Federales	
Distritos Locales	DISTRITO XVI

Observaciones

Tamaño Ancho: 9 metros, alto: 3 metros

Tipo Anuncio PANORÁMICOS



Sistema Integral de Monitoreo de Espectaculares

Reporte de recorrido

Usuario pedro.torres Fecha Encuesta: 4/26/2017 2:01:45 PM

Id Encuesta: 131903 - Ticket:56051 - Estatus: Autorizado

Período Electoral	CAMPAÑA
Ámbito	Local
Partido Político	CANDIDATO INDEPENDIENTE
Otro Partido	
Nombre Candidato	HILARIO RAMÍREZ VILLANUEVA
Descripción del Cargo	GOBERNADOR
Otro Cargo	
Lema / Versión	QUE NOS VAYA BIEN A TODOS

Entidad	NAYARIT
Municipio	AMATLÁN DE CAÑAS
Colonia	SIN COLONIA
Calle	SIN CALLE
Número	SIN CALLE
Entre calle	SIN CALLE
Y Calle	SIN CALLE
C.P.	63440
Referencia	AUN COSTADO DE HXL AYUNTAMIENTO
Distritos Federales	
Distritos Locales	DISTRITO XVI

Observaciones

Tamaño Ancho: 9 metros, alto: 3 metros

Tipo Anuncio PANORÁMICOS



Sistema Integral de Monitoreo de Espectaculares

Reporte de recorrido

Usuario pedro.torres Fecha Encuesta: 4/26/2017 4:21:35 PM

Id Encuesta: 131904 - Ticket:56051 - Estatus:Autorizado

Período Electoral	CAMPAÑA
Ámbito	Local
Partido Político	CANDIDATO INDEPENDIENTE
Otro Partido	
Nombre Candidato	HILARIO RAMÍREZ VILLANUEVA
Descripción del Cargo	GOBERNADOR
Otro Cargo	
Lema / Versión	QUE NOS VAYA BIEN A TODOS

Entidad	NAYARIT
Municipio	AMATLÁN DE CAÑAS
Colonia	CARRETERA AHUACATLAN EL ROSARIO
Calle	SIN NOMBRE
Número	SN
Entre calle	SIN NOMBRE
Y Calle	SIN NOMBEE
C.P.	63440
Referencia	ENTRADA A TEPUZHUACAN
Distritos Federales	
Distritos Locales	DISTRITO XVI

Observaciones

Tamaño Ancho: 5 metros, alto: 4 metros

Tipo Anuncio PANORÁMICOS



Sistema Integral de Monitoreo de Espectaculares

Reporte de recorrido

Usuario pedro.torres Fecha Encuesta: 4/26/2017 4:25:38 PM

Id Encuesta: 131905 - Ticket:56051 - Estatus:Autorizado

Período Electoral	CAMPAÑA
Ámbito	Local
Partido Político	CANDIDATO INDEPENDIENTE
Otro Partido	
Nombre Candidato	HILARIO RAMÍREZ VILLANUEVA
Descripción del Cargo	GOBERNADOR
Otro Cargo	
Lema / Versión	QUE NOS VAYA BIEN A TODOS

Entidad	NAYARIT
Municipio	AMATLÁN DE CAÑAS
Colonia	CARRETERA AHUACATLAN ROSARIO
Calle	SIN NOMBRE
Número	SN
Entre calle	SIN NOMBRE
Y Calle	SIN NOMBEE
C.P.	63440
Referencia	ENTRADA A TEPUZHUACAN
Distritos Federales	
Distritos Locales	DISTRITO XVI

Observaciones

Tamaño Ancho: 5 metros, alto: 4 metros

Tipo Anuncio PANORÁMICOS



Sistema Integral de Monitoreo de Espectaculares

Reporte de recorrido

Usuario pedro.torres Fecha Encuesta: 4/26/2017 4:30:16 PM

Id Encuesta: 131908 - Ticket:56053 - Estatus: Autorizado

Período Electoral	CAMPAÑA
Ámbito	Local
Partido Político	COALICIÓN PRI-PVEM-NUAL
Otro Partido	
Nombre Candidato	MANUEL HUMBERTO COTA JIMÉNEZ
Descripción del Cargo	GOBERNADOR
Otro Cargo	
Lema / Versión	NAYARIT EXIGE RESULTADOS
Observaciones	EN LA ENTRADA DEL PUEBLO DE SANTA MARIA DEL ORO

Entidad	NAYARIT
Municipio	SANTA MARÍA DEL ORO
Colonia	LOS PINITOS
Calle	AV JUAREZ
Número	SN
Entre calle	HIDALGO
Y Calle	RAMON ARJONA FLORES
C.P.	63830
Referencia	AFUERA DE TALLER MECANICO SALCEDO
Distritos Federales	
Distritos Locales	DISTRITO XIV

Tamaño Ancho: 25 metros, alto: 2.5 metros

Tipo Anuncio MUROS



Sistema Integral de Monitoreo de Espectaculares

Reporte de recorrido

Usuario pedro.torres Fecha Encuesta: 4/26/2017 4:35:53 PM

Id Encuesta: 131909 - Ticket:56053 - Estatus: Autorizado

Período Electoral	CAMPAÑA
Ámbito	Local
Partido Político	COALICIÓN PRI-PVEM-NUAL
Otro Partido	
Nombre Candidato	MANUEL HUMBERTO COTA JIMENEZ
Descripción del Cargo	GOBERNADOR
Otro Cargo	
Lema / Versión	NAYARIT EXIGE RESULTADOS

Entidad	NAYARIT
Municipio	SANTA MARÍA DEL ORO
Colonia	LOS PINITOS
Calle	AV JUÁREZ
Número	SN
Entre calle	HIDALGO
Y Calle	RAMON ARJONA
C.P.	63830
Referencia	FRENTE AL RESTAURANT EL BUCANERO
Distritos Federales	
Distritos Locales	DISTRITO XIV

Observaciones

Tamaño Ancho: 15 metros, alto: 2 metros

Tipo Anuncio MUROS



Sistema Integral de Monitoreo de Espectaculares

Reporte de recorrido

Usuario pedro.torres Fecha Encuesta: 4/26/2017 4:40:07 PM

Id Encuesta: 131910 - Ticket:56053 - Estatus: Autorizado

Período Electoral	CAMPAÑA
Ámbito	Local
Partido Político	COALICIÓN PRI-PVEM-NUAL
Otro Partido	
Nombre Candidato	MANUEL HUMBERTO COTA JIMENEZ
Descripción del Cargo	GOBERNADOR
Otro Cargo	
Lema / Versión	NAYARIT EXIGE RESULTADOS

Entidad	NAYARIT
Municipio	SANTA MARÍA DEL ORO
Colonia	LA HIGUERA
Calle	JUAREZ
Número	SN
Entre calle	HIDALGO
Y Calle	GUERRERO
C.P.	63830
Referencia	FRENTE A MINI SUPER EL ARCO
Distritos Federales	
Distritos Locales	DISTRITO XIV

Observaciones

Tamaño Ancho: 9 metros, alto: 6 metros

Tipo Anuncio PANORÁMICOS



Sistema Integral de Monitoreo de Espectaculares

Reporte de recorrido

Usuario pedro.torres Fecha Encuesta: 4/26/2017 4:43:32 PM

Id Encuesta: 131911 - Ticket:56053 - Estatus:Autorizado

Período Electoral	CAMPAÑA
Ámbito	Local
Partido Político	COALICIÓN PRI-PVEM-NUAL
Otro Partido	
Nombre Candidato	MANUEL HUMBERTO COTA
Descripción del Cargo	GOBERNADOR
Otro Cargo	
Lema / Versión	NAYARIT EXIGE RESULTADOS

Entidad	NAYARIT
Municipio	SANTA MARÍA DEL ORO
Colonia	LA HIGUERA
Calle	JUAREZ
Número	SN
Entre calle	HIDALGO
Y Calle	GUERRERO
C.P.	63830
Referencia	FRENTE A VIVERO BLANCA
Distritos Federales	
Distritos Locales	DISTRITO XIV

Observaciones

Tamaño Ancho: 9 metros, alto: 6 metros

Tipo Anuncio PANORÁMICOS



Sistema Integral de Monitoreo de Espectaculares

Reporte de recorrido

Usuario pedro.torres Fecha Encuesta: 4/26/2017 5:51:03 PM

Id Encuesta: 131912 - Ticket:56053 - Estatus:Autorizado

Período Electoral	CAMPAÑA
Ámbito	Local
Partido Político	MOVIMIENTO CIUDADANO
Otro Partido	
Nombre Candidato	RAUL JOSE MEJIA GONZALEZ
Descripción del Cargo	GOBERNADOR
Otro Cargo	
Lema / Versión	DESPIERTA NAYARIT

Entidad	NAYARIT
Municipio	SANTA MARÍA DEL ORO
Colonia	LOS PINITOS
Calle	JUAREZ
Número	SN
Entre calle	HIDALGO
Y Calle	SIN CALLE
C.P.	63830
Referencia	FRENTE A SAGARPA
Distritos Federales	
Distritos Locales	DISTRITO XIV

Observaciones ENTRADA A PUEBLO DE SANTA MARIA DEL ORO

Tamaño Ancho: 6 metros, alto: 4 metros

Tipo Anuncio PANORÁMICOS



Sistema Integral de Monitoreo de Espectaculares

Reporte de recorrido

Usuario pedro.torres Fecha Encuesta: 4/26/2017 5:55:29 PM

Id Encuesta: 131913 - Ticket:56053 - Estatus: Autorizado

Período Electoral	CAMPAÑA
Ámbito	Local
Partido Político	MOVIMIENTO CIUDADANO
Otro Partido	
Nombre Candidato	RAUL JOSE MEJIA GONZÁLEZ
Descripción del Cargo	GOBERNADOR
Otro Cargo	
Lema / Versión	DESPIERTA NAYARIT

Entidad	NAYARIT
Municipio	SANTA MARÍA DEL ORO
Colonia	LOS PINITOS
Calle	AV JUÁREZ
Número	SN
Entre calle	HIDALGO
Y Calle	SIN CALLE
C.P.	63830
Referencia	FRENTE A SAGARPA
Distritos Federales	
Distritos Locales	DISTRITO XIV

Observaciones EN LA ENTRADA DE SANTA MARÍA DEL ORO

Tamaño Ancho: 6 metros, alto: 4 metros

Tipo Anuncio PANORÁMICOS



Sistema Integral de Monitoreo de Espectaculares

Reporte de recorrido

Usuario pedro.torres Fecha Encuesta: 4/26/2017 6:08:52 PM

Id Encuesta: 131914 - Ticket:56053 - Estatus: Autorizado

Período Electoral	CAMPAÑA
Ámbito	Local
Partido Político	CANDIDATO INDEPENDIENTE
Otro Partido	
Nombre Candidato	HILARIO RAMÍREZ VILLANUEVA
Descripción del Cargo	GOBERNADOR
Otro Cargo	
Lema / Versión	QUE NOS VAYA BIEN A TODOS

Entidad	NAYARIT
Municipio	SANTA MARÍA DEL ORO
Colonia	SIN COLONIA
Calle	AUTOPISTA TEPIC GUADALAJARA
Número	SN
Entre calle	SIN CALLE
Y Calle	SIN CALLE
C.P.	63830
Referencia	PASANDO LA CASETA DE SANTA MARIA HACIA TEPIC
Distritos Federales	
Distritos Locales	DISTRITO XIV

Observaciones

Tamaño Ancho: 9 metros, alto: 3 metros



Tipo Anuncio PANORÁMICOS



Sistema Integral de Monitoreo de Espectaculares

Reporte de recorrido

Usuario pedro.torres Fecha Encuesta: 4/26/2017 6:11:34 PM

Id Encuesta: 131915 - Ticket:56053 - Estatus: Autorizado

Período Electoral	CAMPAÑA
Ámbito	Local
Partido Político	CANDIDATO INDEPENDIENTE
Otro Partido	
Nombre Candidato	HILARIO RAMÍREZ VILLANUEVA
Descripción del Cargo	GOBERNADOR
Otro Cargo	
Lema / Versión	QUE NOS VAYA BIEN A TODOS

Entidad	NAYARIT
Municipio	SANTA MARÍA DEL ORO
Colonia	SIN COLONIA
Calle	AUTOPISTA GUADALAJARA TEPIC
Número	SN
Entre calle	SIN CALLE
Y Calle	SIN CALLE
C.P.	63830
Referencia	PASANDO LA CASETA DE SANTA MARIA DEL ORO HACIA TEPIC
Distritos Federales	
Distritos Locales	DISTRITO XIV

Observaciones

Tamaño Ancho: 9 metros, alto: 3 metros



Tipo Anuncio PANORÁMICOS



Sistema Integral de Monitoreo de Espectaculares

Reporte de recorrido

Usuario pedro.torres Fecha Encuesta: 4/26/2017 6:14:51 PM


Id Encuesta: 131916 - Ticket:56053 - Estatus:Autorizado

Período Electoral	CAMPAÑA
Ámbito	Local
Partido Político	COALICIÓN PAN-PRD-PT
Otro Partido	
Nombre Candidato	ANTONIO ECHEVARRÍA GARCÍA
Descripción del Cargo	GOBERNADOR
Otro Cargo	
Lema / Versión	UN NUEVO TIEMPO PARA NAYARIT

Entidad	NAYARIT
Municipio	SANTA MARÍA DEL ORO
Colonia	SIN COLONIA
Calle	AUTOPISTA GUADALAJARA TEPIC
Número	SN
Entre calle	SIN CALLE
Y Calle	SIN CALLE
C.P.	63830
Referencia	500 METROS ANTES DE LLEGAR A LA CASETA DE SANTA MARIA DEL ORO
Distritos Federales	
Distritos Locales	DISTRITO XIV

Observaciones

Tamaño Ancho: 9 metros, alto: 6 metros



Tipo Anuncio PANORÁMICOS



Sistema Integral de Monitoreo de Espectaculares

Reporte de recorrido

Usuario joel.diaza Fecha Encuesta: 4/24/2017 12:15:57 PM

Id Encuesta: 131970 - Ticket:56006 - Estatus: Autorizado

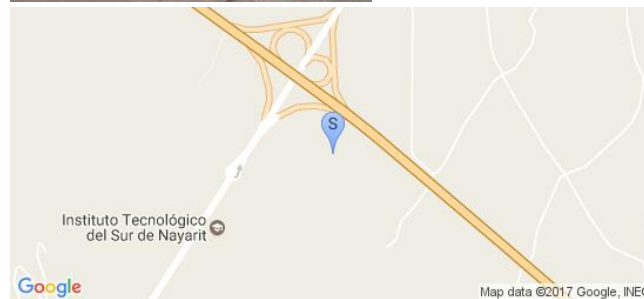
Período Electoral	CAMPAÑA
Ámbito	Local
Partido Político	MOVIMIENTO CIUDADANO
Otro Partido	
Nombre Candidato	RAUL JOSE MEJIA GONZALEZ
Descripción del Cargo	INSTITUCIONAL LOCAL
Otro Cargo	
Lema / Versión	CANSADO DE LOS INEPTOS BIENVENIDO

Entidad	NAYARIT
Municipio	JALA
Colonia	JALA
Calle	AVENIDA TAMPICO
Número	SN
Entre calle	SIN NOMBRE
Y Calle	SIN NOMBRE
C.P.	63890
Referencia	ENFRENTA DE AGENCIA DEL MINISTERIO PÚBLICO DE FISCALÍA
Distritos Federales	
Distritos Locales	DISTRITO XIII

Observaciones

Tamaño Ancho: 6 metros, alto: 4 metros

Tipo Anuncio PANORÁMICOS



Sistema Integral de Monitoreo de Espectaculares

Reporte de recorrido

Usuario joel.diaza Fecha Encuesta: 4/24/2017 12:21:25 PM

Id Encuesta: 131971 - Ticket:56006 - Estatus: Autorizado

Período Electoral	CAMPAÑA
Ámbito	Local
Partido Político	MOVIMIENTO CIUDADANO
Otro Partido	
Nombre Candidato	RAUL JOSE MEJIA GONZALEZ
Descripción del Cargo	GOBERNADOR
Otro Cargo	
Lema / Versión	DESPIERTA NAYARIT

Entidad	NAYARIT
Municipio	JALA
Colonia	JALA
Calle	TAMPICO
Número	SN
Entre calle	SIN NOMBRE
Y Calle	SIN NOMBRE
C.P.	63890
Referencia	ENFRENTA DEL MINISTERIO PÚBLICO DE FISCALIA DEL ESTADO
Distritos Federales	
Distritos Locales	DISTRITO XIII

Observaciones

Tamaño Ancho: 6 metros, alto: 4 metros

Tipo Anuncio PANORÁMICOS



Sistema Integral de Monitoreo de Espectaculares

Reporte de recorrido

Usuario joel.diaza Fecha Encuesta: 4/24/2017 12:28:34 PM

Id Encuesta: 131973 - Ticket:56006 - Estatus:Autorizado

Período Electoral	CAMPAÑA
Ámbito	Local
Partido Político	COALICIÓN PRI-PVEM-NUAL
Otro Partido	
Nombre Candidato	MANUEL HUMBERTO COTA JIMENEZ
Descripción del Cargo	GOBERNADOR
Otro Cargo	
Lema / Versión	NAYARIT EXIGE RESULTADOS ES MI COMPROMISO

Entidad	NAYARIT
Municipio	JALA
Colonia	JALA
Calle	TAMPICO
Número	SN
Entre calle	CARRETERA FEDERAL 15
Y Calle	SIN NOMBRE
C.P.	63890
Referencia	ENTRADA A JALA
Distritos Federales	
Distritos Locales	DISTRITO XIII

Observaciones

Tamaño Ancho: 9 metros, alto: 6 metros

Tipo Anuncio PANORÁMICOS



Sistema Integral de Monitoreo de Espectaculares

Reporte de recorrido

Usuario joel.diaza Fecha Encuesta: 4/24/2017 12:31:16 PM

Id Encuesta: 131974 - Ticket:56006 - Estatus: Autorizado

Período Electoral	CAMPAÑA
Ámbito	Local
Partido Político	CANDIDATO INDEPENDIENTE
Otro Partido	
Nombre Candidato	HILARIO RAMÍREZ VILLANUEVA
Descripción del Cargo	GOBERNADOR
Otro Cargo	
Lema / Versión	QUE NOS VALLA BIEN A TODOS

Entidad	NAYARIT
Municipio	JALA
Colonia	JALA
Calle	TAMPICO
Número	SN
Entre calle	CARRETERA FEDERAL 15
Y Calle	SIN NOMBRE
C.P.	63890
Referencia	ENFRENTE DE ESPECTACULAR DE COTA
Distritos Federales	
Distritos Locales	DISTRITO XIII

Observaciones

Tamaño Ancho: 9 metros, alto: 3 metros

Tipo Anuncio PANORÁMICOS



Sistema Integral de Monitoreo de Espectaculares

Reporte de recorrido

Usuario joel.diaza Fecha Encuesta: 4/24/2017 12:33:37 PM

Id Encuesta: 131975 - Ticket:56006 - Estatus:Autorizado

Período Electoral	CAMPAÑA
Ámbito	Local
Partido Político	CANDIDATO INDEPENDIENTE
Otro Partido	
Nombre Candidato	HILARIO RAMÍREZ VILLANUEVA
Descripción del Cargo	GOBERNADOR
Otro Cargo	
Lema / Versión	QUE NOS VALLA BIEN A TODOS

Entidad	NAYARIT
Municipio	JALA
Colonia	JALA
Calle	TAMPICO
Número	SN
Entre calle	CARRETERA FEDERAL 15
Y Calle	SIN NOMBRE
C.P.	63890
Referencia	ENFRENTE DE PUENTE VEHICULAR
Distritos Federales	
Distritos Locales	DISTRITO XIII

Observaciones

Tamaño Ancho: 9 metros, alto: 3 metros

Tipo Anuncio PANORÁMICOS



Sistema Integral de Monitoreo de Espectaculares

Reporte de recorrido

Usuario joel.diaza Fecha Encuesta: 4/24/2017 12:39:11 PM

Id Encuesta: 131976 - Ticket:56006 - Estatus:Autorizado

Período Electoral	CAMPAÑA
Ámbito	Local
Partido Político	COALICIÓN PRI-PVEM-NUAL
Otro Partido	
Nombre Candidato	MANUEL HUMBERTO COTA JIMENEZ
Descripción del Cargo	GOBERNADOR
Otro Cargo	
Lema / Versión	NAYARIT EXIGE RESULTADOS ES MI COMPROMISO

Entidad	NAYARIT
Municipio	JALA
Colonia	JARDINEZ DEL LLANO
Calle	TAMPICO
Número	SN
Entre calle	EMILIANO ZAPATA
Y Calle	HUANACAXTLE
C.P.	63890
Referencia	ENFRETE DE TIENDA DE ABARROTOS CAMBERO
Distritos Federales	
Distritos Locales	DISTRITO XIII

Observaciones

Tamaño Ancho: 9 metros, alto: 3 metros



Tipo Anuncio PANORÁMICOS



Sistema Integral de Monitoreo de Espectaculares

Reporte de recorrido

Usuario joel.diaza Fecha Encuesta: 4/24/2017 12:45:20 PM

Id Encuesta: 131977 - Ticket:56006 - Estatus: Autorizado

Período Electoral	CAMPAÑA
Ámbito	Local
Partido Político	COALICIÓN PRI-PVEM-NUAL
Otro Partido	
Nombre Candidato	MANUEL HUMBERTO COTA JIMÉNEZ
Descripción del Cargo	GOBERNADOR
Otro Cargo	
Lema / Versión	NAYARIT EXIGE RESULTADOS ES MI COMPROMISO

Entidad	NAYARIT
Municipio	JALA
Colonia	JARDINES DEL LLANO
Calle	TAMPICO
Número	SN
Entre calle	EMILIANO ZAPATA
Y Calle	HUANACAXTLE
C.P.	63890
Referencia	ENFRENTE DE ABARROTOS CAMBERO
Distritos Federales	
Distritos Locales	DISTRITO XIII

Observaciones

Tamaño Ancho: 9 metros, alto: 3 metros



Tipo Anuncio PANORÁMICOS



Sistema Integral de Monitoreo de Espectaculares

Reporte de recorrido

Usuario joel.diaza Fecha Encuesta: 4/24/2017 12:50:52 PM

Id Encuesta: 131978 - Ticket:56006 - Estatus: Autorizado

Período Electoral	CAMPAÑA
Ámbito	Local
Partido Político	COALICIÓN PAN-PRD-PT
Otro Partido	
Nombre Candidato	ANTONIO ECHEVARRÍA GARCÍA
Descripción del Cargo	GOBERNADOR
Otro Cargo	
Lema / Versión	JUNTOS POR TI

Entidad	NAYARIT
Municipio	JALA
Colonia	SAN FRANCISCO
Calle	HIDALGO
Número	SN
Entre calle	RETIRO
Y Calle	MORELOS
C.P.	63890
Referencia	ESQUINA
Distritos Federales	
Distritos Locales	DISTRITO XIII

Observaciones

Tamaño Ancho: 12 metros, alto: 2 metros

Tipo Anuncio MUROS



Sistema Integral de Monitoreo de Espectaculares

Reporte de recorrido

Usuario joel.diaza Fecha Encuesta: 4/24/2017 12:57:51 PM

Id Encuesta: 131979 - Ticket:56006 - Estatus: Autorizado

Período Electoral	CAMPAÑA
Ámbito	Local
Partido Político	COALICIÓN PRI-NUAL-PVEM
Otro Partido	
Nombre Candidato	NINGUNO
Descripción del Cargo	INSTITUCIONAL LOCAL
Otro Cargo	
Lema / Versión	#SOMOSPRI

Entidad	NAYARIT
Municipio	JALA
Colonia	JOMULCO
Calle	MORELOS
Número	SN
Entre calle	TAMPICO
Y Calle	DEL CANAL
C.P.	63890
Referencia	AL LADO DEL NUMERO 219
Distritos Federales	
Distritos Locales	DISTRITO XIII

Observaciones

Tamaño Ancho: 16.7 metros, alto: 2 metros

Tipo Anuncio MUROS



Sistema Integral de Monitoreo de Espectaculares

Reporte de recorrido

Usuario joel.diaza Fecha Encuesta: 4/24/2017 2:22:18 PM

Id Encuesta: 131980 - Ticket:56013 - Estatus: Autorizado

Período Electoral	CAMPAÑA
Ámbito	Local
Partido Político	CANDIDATO INDEPENDIENTE
Otro Partido	
Nombre Candidato	HILARIO RAMÍREZ VILLANUEVA
Descripción del Cargo	GOBERNADOR
Otro Cargo	
Lema / Versión	QUE NOS VALLA BIEN A TODOS

Entidad	NAYARIT
Municipio	AHUACATLÁN
Colonia	8 DE MAYO
Calle	CARRETERA FEDERAL 15
Número	SN
Entre calle	CEBORUCO
Y Calle	RIO PANUCO
C.P.	63900
Referencia	ENFRENTE AUTOPARTES
Distritos Federales	
Distritos Locales	DISTRITO XVI

Observaciones

Tamaño Ancho: 6 metros, alto: 4 metros

Tipo Anuncio PANORÁMICOS



Sistema Integral de Monitoreo de Espectaculares

Reporte de recorrido

Usuario joel.diaza Fecha Encuesta: 4/24/2017 2:24:47 PM

Id Encuesta: 131981 - Ticket:56013 - Estatus: Autorizado

Período Electoral	CAMPAÑA
Ámbito	Local
Partido Político	CANDIDATO INDEPENDIENTE
Otro Partido	
Nombre Candidato	HILARIO RAMÍREZ VILLANUEVA
Descripción del Cargo	GOBERNADOR
Otro Cargo	
Lema / Versión	QUE NOS VALLA BIEN A TODOS

Entidad	NAYARIT
Municipio	AHUACATLÁN
Colonia	8 DE MAYO
Calle	CARRETERA FEDERAL 15
Número	SN
Entre calle	CEBORUCO
Y Calle	RIO PANUCO
C.P.	63900
Referencia	ENFRENTE DE AUTOPARTES
Distritos Federales	
Distritos Locales	DISTRITO XVI

Observaciones

Tamaño Ancho: 6 metros, alto: 4 metros

Tipo Anuncio PANORÁMICOS



Sistema Integral de Monitoreo de Espectaculares

Reporte de recorrido

Usuario joel.diaza Fecha Encuesta: 4/24/2017 2:30:02 PM

Id Encuesta: 131982 - Ticket:56013 - Estatus: Autorizado

Período Electoral	CAMPAÑA
Ámbito	Local
Partido Político	MOVIMIENTO CIUDADANO
Otro Partido	
Nombre Candidato	RAUL JOSE MEJIA GONZALEZ
Descripción del Cargo	GOBERNADOR
Otro Cargo	
Lema / Versión	DESPIERTA NAYARIT

Entidad	NAYARIT
Municipio	AHUACATLÁN
Colonia	LA OTRA BANDA
Calle	20 DE NOVIEMBRE
Número	SN
Entre calle	JESUS GARCIA
Y Calle	CARRETERA FEDERAL 15
C.P.	63900
Referencia	FRENTE A LAS VIAS
Distritos Federales	
Distritos Locales	DISTRITO XVI

Observaciones

Tamaño Ancho: 7.5 metros, alto: 3.5 metros

Tipo Anuncio PANORÁMICOS



Sistema Integral de Monitoreo de Espectaculares

Reporte de recorrido

Usuario joel.diaza Fecha Encuesta: 4/24/2017 2:34:20 PM

Id Encuesta: 131983 - Ticket:56013 - Estatus: Autorizado

Período Electoral	CAMPAÑA
Ámbito	Local
Partido Político	COALICIÓN PRI-PVEM-NUAL
Otro Partido	
Nombre Candidato	MANUEL HUMBERTO COTA JIMÉNEZ
Descripción del Cargo	GOBERNADOR
Otro Cargo	
Lema / Versión	NAYARIT EXIGE RESULTADOS

Entidad	NAYARIT
Municipio	AHUACATLÁN
Colonia	LA OTRA BANDA
Calle	20 DE NOVIEMBRE
Número	SN
Entre calle	JESUS GARCÍA
Y Calle	CARRETERA FEDERAL 15
C.P.	63900
Referencia	FRENTE A LAS VIAS
Distritos Federales	
Distritos Locales	DISTRITO XVI

Observaciones

Tamaño Ancho: 9 metros, alto: 3 metros

Tipo Anuncio PANORÁMICOS



Sistema Integral de Monitoreo de Espectaculares

Reporte de recorrido

Usuario joel.diaza Fecha Encuesta: 4/24/2017 2:36:46 PM

Id Encuesta: 131984 - Ticket:56013 - Estatus:Autorizado

Período Electoral	CAMPAÑA
Ámbito	Local
Partido Político	COALICIÓN PRI-PVEM-NUAL
Otro Partido	
Nombre Candidato	MANUEL HUMBERTO COTA JIMÉNEZ
Descripción del Cargo	GOBERNADOR
Otro Cargo	
Lema / Versión	NAYARIT EXIGE RESULTADOS ES MI COMPROMISO

Entidad	NAYARIT
Municipio	AHUACATLÁN
Colonia	LA OTRA BANDA
Calle	20 DE NOVIEMBRE
Número	SN
Entre calle	LIMON ITALIANO
Y Calle	CARRETERA FEDERAL 15
C.P.	63900
Referencia	FRENTE A LAS VIAS
Distritos Federales	
Distritos Locales	DISTRITO XVI

Observaciones

Tamaño Ancho: 9 metros, alto: 3 metros



Tipo Anuncio PANORÁMICOS



Sistema Integral de Monitoreo de Espectaculares

Reporte de recorrido

Usuario joel.diaza Fecha Encuesta: 4/24/2017 2:39:55 PM

Id Encuesta: 131985 - Ticket:56013 - Estatus: Autorizado

Período Electoral	CAMPAÑA
Ámbito	Local
Partido Político	COALICIÓN PAN-PRD-PT
Otro Partido	
Nombre Candidato	ANTONIO ECHEVARRÍA GARCÍA
Descripción del Cargo	GOBERNADOR
Otro Cargo	
Lema / Versión	TOÑO ECHEVARRÍA GOBERNADOR JUNTOS POR TI

Entidad	NAYARIT
Municipio	AHUACATLÁN
Colonia	LA OTRA BANDA
Calle	LIMON ITALIANO
Número	SN
Entre calle	LIMON PERSA
Y Calle	20 DE NOVIEMBRE
C.P.	63900
Referencia	AFUERA DE TALLER ELÉCTRICO QUESADA
Distritos Federales	
Distritos Locales	DISTRITO XVI

Observaciones

Tamaño Ancho: 9.9 metros, alto: 2 metros

Tipo Anuncio MUROS



Sistema Integral de Monitoreo de Espectaculares

Reporte de recorrido

Usuario joel.diaza Fecha Encuesta: 4/24/2017 2:54:27 PM

Id Encuesta: 131987 - Ticket:56013 - Estatus:Autorizado

Período Electoral	CAMPAÑA
Ámbito	Local
Partido Político	CANDIDATO INDEPENDIENTE
Otro Partido	
Nombre Candidato	HILARIO RAMÍREZ VILLANUEVA
Descripción del Cargo	GOBERNADOR
Otro Cargo	
Lema / Versión	QUE NOS VALLA BIEN A TODOS

Entidad	NAYARIT
Municipio	AHUACATLÁN
Colonia	EL CERRITO
Calle	CARRETERA AHUACATLAN AMATLAN DE CAÑAS
Número	SN
Entre calle	SIN NOMBRE
Y Calle	SIN NOMBRE
C.P.	63900
Referencia	AL PIE DEL CERRO
Distritos Federales	
Distritos Locales	DISTRITO XVI

Observaciones

Tamaño Ancho: 6 metros, alto: 4 metros

Tipo Anuncio PANORÁMICOS



Sistema Integral de Monitoreo de Espectaculares

Reporte de recorrido

Usuario joel.diaza Fecha Encuesta: 4/24/2017 2:59:33 PM

Id Encuesta: 131988 - Ticket:56013 - Estatus:Autorizado

Período Electoral	CAMPAÑA
Ámbito	Local
Partido Político	COALICIÓN PAN-PRD-PT
Otro Partido	
Nombre Candidato	ANTONIO ECHEVERRÍA GARCÍA
Descripción del Cargo	GOBERNADOR
Otro Cargo	
Lema / Versión	TOÑO ECHEVERRÍA GOBERNADOR JUNTOS POR TI

Entidad	NAYARIT
Municipio	AHUACATLÁN
Colonia	BENITO JUAREZ
Calle	ALDAMA
Número	SN
Entre calle	MEXICO
Y Calle	SAN LUIS
C.P.	63923
Referencia	FRENTE A CASA NUMERO 220
Distritos Federales	
Distritos Locales	DISTRITO XVI

Observaciones

Tamaño Ancho: 7 metros, alto: 2 metros

Tipo Anuncio MUROS

