





Simbología	
	Secciones
	Área de Servicio TDT
	Área de Servicio Complementaria TDT
	Coberturas incidentales TDT

**Instituto Nacional Electoral**  
**Dirección Ejecutiva de Prerrogativas y Partidos Políticos**  
**Dirección de Pautado, Producción y Distribución**  
**Resumen de la Cobertura de la Emisora XHTUX-TDT**  
**Fuente: INE 2016-IFT 2016**

Entidad de Origen	Siglas	Entidades con Cobertura	Secciones Totales Cubiertas	Secciones con Cobertura de la Entidad	Porcentaje de Secciones de la Entidad con Cobertura	Total de Manzanas con cobertura de la Entidad	Padrón Electoral de las Manzanas con Cobertura de la Entidad	Lista Nominal de las Manzanas con Cobertura de la Entidad	Total de Localidades Urbanas y Rurales que cubre	Población Total con Cobertura de la Entidad	Población de 18 años y más con Cobertura de la Entidad	Porcentaje de la Población de la Entidad con Cobertura
Guerrero	XHTUX-TDT	Ciudad de México	929	4	0.43%	0	0	0	0	0	0	0.00%
Guerrero	XHTUX-TDT	Guerrero	929	645	69.43%	11,451	226,650	223,616	356	354,958	222,480	10.47%
Guerrero	XHTUX-TDT	México	929	89	9.58%	852	32,668	32,149	99	88,380	54,389	0.58%
Guerrero	XHTUX-TDT	Morelos	929	173	18.62%	3,905	143,346	141,420	185	677,774	437,554	38.14%
Guerrero	XHTUX-TDT	Oaxaca	929	1	0.11%	0	0	0	0	0	0	0.00%
Guerrero	XHTUX-TDT	Puebla	929	17	1.83%	57	1,248	1,206	4	6,875	3,942	0.12%

**Instituto Nacional Electoral**  
**Dirección Ejecutiva de Prerrogativas y Partidos Políticos**  
**Dirección de Pautado, Producción y Distribución**  
**Cobertura de la Emisora XHTUX-TDT en Padrón y Lista Nominal por Sección Electoral**  
**Fuente: INE 2016-IFT 2016**

Entidad de Origen	Siglas	Entidades con Cobertura	Secciones Totales Cubiertas	Secciones con Cobertura de la Entidad	Porcentaje de Secciones de la Entidad con Cobertura	Padrón Electoral de Secciones de la Entidad con Cobertura	Lista nominal de Secciones de la Entidad con Cobertura	Porcentaje de Lista Nominal de la Entidad de Cobertura
Guerrero	XHTUX-TDT	Ciudad de México	929	4	0.43%	9,279	9,212	0.12%
Guerrero	XHTUX-TDT	Guerrero	929	645	69.43%	472,357	464,424	20.31%
Guerrero	XHTUX-TDT	México	929	89	9.58%	103,936	102,296	0.97%
Guerrero	XHTUX-TDT	Morelos	929	173	18.62%	300,535	295,816	22.74%
Guerrero	XHTUX-TDT	Oaxaca	929	1	0.11%	1,066	1,064	0.04%
Guerrero	XHTUX-TDT	Puebla	929	17	1.83%	23,222	23,118	0.54%

**Cobertura de las Emisoras de TDT en Población y Viviendas en Localidades Urbanas**  
**Fuente: INE 2016 - IFT 2016 - INEGI 2010**

Entidad de Origen	Siglas	Entidades con Cobertura	Localidades Urbanas Cubiertas	Población Total con Cobertura de la Entidad	Población de 18 años y más con Cobertura de la Entidad	Total de Viviendas Particulares Habitadas con Cobertura de la Entidad	Viviendas Particulares Habitadas que Disponen de Radio con Cobertura de la Entidad	Viviendas Particulares Habitadas que Disponen de Televisión con Cobertura de la Entidad
Guerrero	XHTUX-TDT	Guerrero	16	284,104	180,251	71,767	55,164	66,581
Guerrero	XHTUX-TDT	México	10	69,523	43,112	15,779	12,535	14,697
Guerrero	XHTUX-TDT	Morelos	21	638,737	414,301	165,895	135,429	157,670
Guerrero	XHTUX-TDT	Puebla	2	6,784	3,892	1,504	1,105	1,381

**Cobertura de las Emisoras de TDT en Población y Viviendas en Localidades Rurales**  
**Fuente: INE 2016 - IFT 2016 - INEGI 2010**

Entidad de Origen	Siglas	Entidades con Cobertura	Localidades Rurales Cubiertas	Población Total con Cobertura de la Entidad	Población de 18 años y más con Cobertura de la Entidad	Total de Viviendas Particulares Habitadas con Cobertura de la Entidad	Viviendas Particulares Habitadas que Disponen de Radio con Cobertura de la Entidad	Viviendas Particulares Habitadas que Disponen de Televisión con Cobertura de la Entidad
Guerrero	XHTUX-TDT	Guerrero	340	70,854	42,229	17,289	12,232	14,455
Guerrero	XHTUX-TDT	México	89	18,857	11,277	4,435	3,207	3,744
Guerrero	XHTUX-TDT	Morelos	164	39,037	23,253	9,553	7,157	8,468
Guerrero	XHTUX-TDT	Puebla	2	91	50	24	16	19