



Atlas del voto de los electores residentes en el extranjero

Proceso Electoral Federal 2005-2006

DIRECTORIO INSTITUCIONAL

PRESIDENTE DEL CONSEJO GENERAL

Luis Carlos Ugalde Ramírez

CONSEJEROS ELECTORES

Rodrigo Morales Manzanares

Luisa Alejandra Latapí Renner

Marco Antonio Gómez Alcántar

Arturo Sánchez Gutiérrez

Ma. Teresa González Luna Corvera

Virgilio Andrade Martínez

Ma. Lourdes del Refugio López Flores

Andrés Albo Márquez

SECRETARIO EJECUTIVO

Manuel López Bernal

DIRECCIONES EJECUTIVAS

Dirección Ejecutiva del Registro Federal de Electores

Alberto Alonso y Coria

Dirección Ejecutiva de Prerrogativas y Partidos Políticos

Fernando Agíss Bitar

Dirección Ejecutiva del Servicio Profesional Electoral

Eduardo Guerreño Gutiérrez

Dirección Ejecutiva de Organización Electoral

Miguel Ángel Solís Rivas

Dirección Ejecutiva de Capacitación Electoral y Educación Cívica

Hugo Concha Cantú

Dirección Ejecutiva de Administración

Gustavo Varela Ruiz

UNIDADES TÉCNICAS

Coordinación de Asuntos Internacionales

Manuel Carrillo Poblano

Dirección del Secretariado

Jorge Eduardo Lavoignet Vásquez

Dirección Jurídica

Rolando de Lassé Cañas

Coordinación Nacional de Comunicación Social

Gustavo Lomelín Cornejo

Centro para el Desarrollo Democrático

Antonio Cervantes Guerrero

Unidad de Servicios de Informática

René Miranda Jaimes

Contraloría Interna

Francisco Guerrero Piñera

Coordinación del Voto de los Mexicanos

Residentes en el Extranjero

Patricio Ballados Villagómez

Unidad Técnica de Servicios de Información y Documentación

Rodolfo Javier Vergara Blanco

DIRECCIÓN EJECUTIVA DEL REGISTRO FEDERAL DE ELECTORES

DIRECTOR EJECUTIVO

Alberto Alonso y Coria

Coordinación de Actualización en Campo del Padrón Electoral

Melania Núñez Medina (encargada)

Coordinación de Control del Padrón Electoral

Flavio Cienfuegos Valencia

Coordinación de Planeación y Evaluación

Santiago Aguirre Cámara

Coordinación Administrativa

Alfredo Bouchot Alfaro

Coordinación DERFE para el Voto de los

Mexicanos Residentes en el Extranjero

María de Lourdes Granillo Granillo

Unidad de Apoyo Consultivo en Materia

Registral

Alejandro Sánchez Báez

Director del Secretariado de la Comisión

Nacional de Vigilancia

Leobardo Mendoza Castillo

Secretario Técnico

Erubiel Tirado Cervantes

Secretario Particular

Joaquín Morales Bolio

**REPRESENTANTES DE LOS PARTIDOS
POLÍTICOS REGISTRADOS ANTE LA
COMISIÓN NACIONAL DE VIGILANCIA,
CNV**

Florencio González Negrete

Hugo Atlán Matehuala

Yolanda Leticia Ruiz Sánchez

Pedro Vázquez González

Sara Isabel Castellanos Cortés

Adán Pérez Utrera

Enrique Pérez Rodríguez

Rafael F. Piñeiro López

ÍNDICE

INTRODUCCIÓN

PROCEDIMIENTO METODOLÓGICO

SÍMBOLOS CONVENCIONALES

Electores Residentes en el Extranjero

Electores Residentes en Europa

Electores Residentes en las Canadá

Electores Residentes en los Estados Unidos de América, índice de respuesta y estado de referencia en México.

Electores Residentes en los Estados Unidos de América, por Condado e Índice de Respuesta

Electores Residentes en los Estados Unidos de América por Ciudad y principales zonas Metropolitanas

Agrupaciones de Mexicanos en las Ciudades de los Estados Unidos de América

Población de Origen Mexicano en los Condados Fronterizos de E.U.A. en el año 2000 y Módulos de Atención en la Frontera Norte de México 2005-2006

Electores Residentes en los Estados Unidos de América según estado de Referencia en México

Electores Residentes en los Estados Unidos de América por Distrito Electoral de Referencia en México.

Electores Residentes en los Estados Unidos de América por Sección de Referencia en México

Electores Residentes en los Estados Unidos de América, por zonas Metropolitanas de Referencia en México

Atención de IFETEL a Electores Residentes en el Extranjero y Estados Unidos de América

BIBLIOGRAFÍA

INTRODUCCIÓN

El Atlas del Voto en el Extranjero 2005-2006 presenta el resultado de una serie de análisis estadísticos y territoriales desarrollados por el Registro Federal de Electores, de las 40,854 Solicitudes de Inscripción al Listado Nominal de Electores Residentes en el Extranjero (SILNERE) que fueron aceptadas, así como de la población de origen mexicano. El contenido está conformado por mexicanos que residen en los diferentes países, en las ciudades y provincias de los países europeos y de Canadá, así como, de los estados, condados, ciudades y barrios de los Estados Unidos de América (EUA). País con el mayor número de electores.

El Atlas se desarrolló mediante un Sistema de Información Geográfica cuyos resultados muestran también, datos geográficos en las escalas de estado, distrito, área metropolitana y sección, en la República Mexicana. Así como de la ubicación de los Módulos de Atención Nacional, de las agrupaciones de mexicanos en los EUA y la atención del Sistema Nacional de Consulta Electoral (IFETEL).

El proyecto está integrado por tres versiones: la primera en versión *Web* y para consulta en la página del Instituto Federal Electoral, en la que se analizan las escalas internacional y nacional; la segunda en versión impresa y por último, la versión en formato magnético, en un CD con aproximadamente 250 mapas en los que se analiza a mayor escala la información antes referida, así como los vínculos territoriales de los estados y condados en EUA, con los estados, distritos y secciones en México.

PROCEDIMIENTO METODOLÓGICO

Información fuente

Las bases cartográficas de países, provincias, estados, condados y *Census Tracts* se obtuvieron bajo la licencia del Software de Arc Gis, utilizada por el Registro Federal de Electores.

Para el caso específico de Estados Unidos de América, se utilizó la base de datos del Sistema de Información de Nombres Geográficos (GNIS por sus siglas en inglés), mismo que incluye entre otros datos, las coordenadas geográficas de más de 160 mil registros de ciudades y localidades en ese país y los nombres de los estados y condados a los que pertenecen.

Para la representación gráfica se convirtieron las coordenadas del formato de texto al formato cartográfico y de esta manera se obtuvo el mapa base.

La representación espacial en México se realizó con la cartografía del Instituto Federal Electoral, que es la base de la ubicación geoelectoral del ciudadano mediante su registro electoral.

Los datos estadísticos se integran a partir de las 40,854 SILNERE, con la siguiente estructura:

Origen de la solicitud:	Georreferencia	credencial	para votar:
--------------------------------	-----------------------	-------------------	--------------------

País	Estado		
Estado	Distrito		
Ciudad	Sección		
Código postal			

A continuación se presenta la metodología de trabajo para cada una de las escalas de análisis.

1. Internacional

Objetivo: Representar la distribución espacial a escala internacional de las SILNERE y de la población de origen mexicano. Así como, la atención del Sistema Nacional de Consulta electoral (IFETEL) a los ciudadanos por tipo y por semana operativa en el periodo comprendido entre el 1 de octubre del 2005 y el 29 de enero del 2006.

1.1. Representación geográfica de las SILNERE y de la población de origen mexicano.

De acuerdo a la normalización de la VIII Conferencia de las Naciones Unidas Sobre Nombres Geográficos, y a la cartografía correspondiente a la división política mundial para el año 2005, se construyeron los mapas referentes al número de SILNERE de cada uno de los países del mundo, así como de la población de origen mexicano residente en el extranjero.

Los datos de población mexicana en el extranjero fueron proporcionados por el Instituto de los Mexicanos en el Exterior de la Secretaría de Relaciones Exteriores y es información recopilada y sistematizada hasta el 7 de octubre del 2005, mediante las siguientes fuentes: los Registros de los mexicanos en las representaciones diplomáticas de México en el exterior, 2005; Statistics of Canada 2001. Census of Canada y Jeffrey S. Passel, "Estimates of the Size and Characteristics of the Undocumented Population", Pew Hispanic Center. Marzo 21, 2005.

1.2. Consultas a IFETEL

El objetivo de este mapa es representar cartográficamente las consultas de los electores en el extranjero a IFETEL, por tipo y por semana operativa.

De acuerdo con los reportes mensuales la consulta ciudadana se clasifica en cuatro tipos:

a) Solicitudes de Inscripción, que incluye preguntas sobre el llenado de la misma, el lugar para obtenerla, el proceso de envío del ciudadano al IFE y la recepción por parte del Instituto.

b) Credencial de Elector, en donde se considera la pregunta de cómo obtenerla desde el exterior y lo relacionado con los Módulos de Atención Nacional ubicados en las principales ciudades fronterizas y en las ciudades de México, Guadalajara y Monterrey.

c) Consultas sobre la Lista Nominal.

d) Información general sobre el Voto de los Electores Residentes en el Extranjero

Para la representación cartográfica se sumó la consulta sobre la Lista Nominal, que numéricamente es considerablemente menor, a Información general sobre el Voto de los Electores Residentes en el Extranjero.

1.3 Frecuencia de llamadas por semana operativa

La finalidad de este mapa es mostrar la evolución de la frecuencia de llamadas a IFETEL por Semana Operativa.

El periodo considerado es del 1º de octubre del 2005 al 29 de enero de 2006 (16 semanas operativas) mismas que se representaron mediante gráficos en los que cada barra se identifica con una semana de acuerdo a la cronología señalada.

2. Países Europeos y Canadá

Después de Estados Unidos de América, fueron los países de Europa y Canadá los que enviaron un mayor número de solicitudes. El objetivo de este análisis es el de dar a conocer la distribución geográfica de las SILNERE al interior de los países del continente europeo, así como de Canadá, en las escalas de provincia y de ciudad.

Para el caso de los países europeos, la base cartográfica contiene más de 60 mil registros de ciudades y localidades, así como la división por provincia, de esta manera, se ubicaron cada una de las provincias y ciudades desde las que los ciudadanos enviaron SILNERE, identificándose el 100% de los registros de la primeras y aproximadamente el 80% de éstos por ciudad, el restante 20% corresponde a localidades con un número menor a 1,000 habitantes, mismas que no están incluidas en la cartografía.

Para el caso de Canadá se aplicó el mismo procedimiento, sin embargo, se localizó el 97% de las localidades, para el 3% no identificado se procedió a hacer la verificación en la página del Servicio Postal de ese país, obteniéndose el 100% de los lugares de referencia.

3. Estados Unidos de América

El objetivo principal es representar geográficamente las variables de número de SILNERE, población de origen mexicano, agrupaciones mexicanas y frecuencia y evolución de llamadas a IFETEL en diferentes escalas de análisis, que de acuerdo al tema pueden ser: estado, condado, ciudad o localidad.

3.1 SILNERE y población de origen mexicano en las escalas de estado, condado y ciudad o localidad.

3.1.1 Análisis de las bases de datos estadísticas y la construcción de la base cartográfica.

Mediante un proceso de asignación espacial se asoció el número de código postal a la tabla estadística del GNIS y se procedió a vincular los registros de estado, ciudad y código postal; posteriormente se unieron los campos de estado, ciudad y código postal. El mismo proceso se aplicó a la tabla estadística del IFE, el resultado de ambas asociaciones se confrontó y de esta manera se incorporaron los datos de las SILNERE a la cartografía de estado, condado, ciudad y código postal.

En el caso de los registros no coincidentes, se procedió a realizar una búsqueda individual en la página *Web* del Servicio Postal de Estados Unidos de América para identificar los motivos de la no coincidencia que fueron: error de escritura en el nombre de la localidad o en el número del código postal, dado que una localidad puede tener más de un nombre, en este último caso se consideraron las opciones presentadas en la página *Web* antes señalada, lográndose la ubicación del 100% de los registros.

3.1.2 Diseño Cartográfico

Después de la organización y depuración de los datos estadísticos, y la construcción de la cartografía, se elaboró la siguiente representación temática: número de solicitudes por estado, condado y ciudad o localidad; población de origen mexicano, por estado y condado de acuerdo a los datos del Censo de Población de los Estados Unidos de América del año 2000.

3.4 Escala intraurbana (barrio)

El análisis intraurbano se realizó con la cartografía a escala de Census Tracts y los datos del Censo de EUA, se tomó en consideración que más del 50% de la población hispana es de origen mexicano y se procedió a identificar los barrios al interior de las principales zonas metropolitanas de ese país.

3.5 Consultas a IFETEL

Más del 85% de las SILNERE provienen del país colindante al norte de la República Mexicana, por ello fue necesario reproducir la metodología mencionada en la sección internacional, para representar la evolución y el total de consultas por tipo en cada uno de los estados de ese país.

4. México

El objetivo de esta sección es mostrar la distribución geográfica de la georreferencia en México, de acuerdo a los datos de la credencial para votar, de las SILNERE en las escalas de entidad federativa, distrito y sección electoral. Así como la ubicación de los Módulos de Atención Ciudadana Nacional en las principales ciudades fronterizas; además de la Ciudad de México, Guadalajara y Monterrey.

4.1. SILNERE por estado, distrito y sección.

Se procedió a desagregar los datos estadísticos en las escalas de entidad federativa, distrito y sección electoral y se asoció el número de SILNERE por estado de referencia en Estados Unidos de América.

Es preciso señalar que en el mapa que muestra las secciones electorales, las SILNERE se representan mediante puntos al interior de las mismas.

4.2 SILNERE en las principales zonas metropolitanas de los Estados Unidos Mexicanos.

Más del 70% de las solicitudes están referenciadas en las principales zonas metropolitanas del país, por ello, se seleccionaron las 26 ciudades de mayor relevancia y se representó la distribución por sección de las SILNERE.

4.2. Módulos de Atención Ciudadana Nacional.

Este mapa muestra la distribución geográfica de los módulos antes señalados con relación a la población de origen mexicano que radica en los estados fronterizos al sur de la Unión Americana.

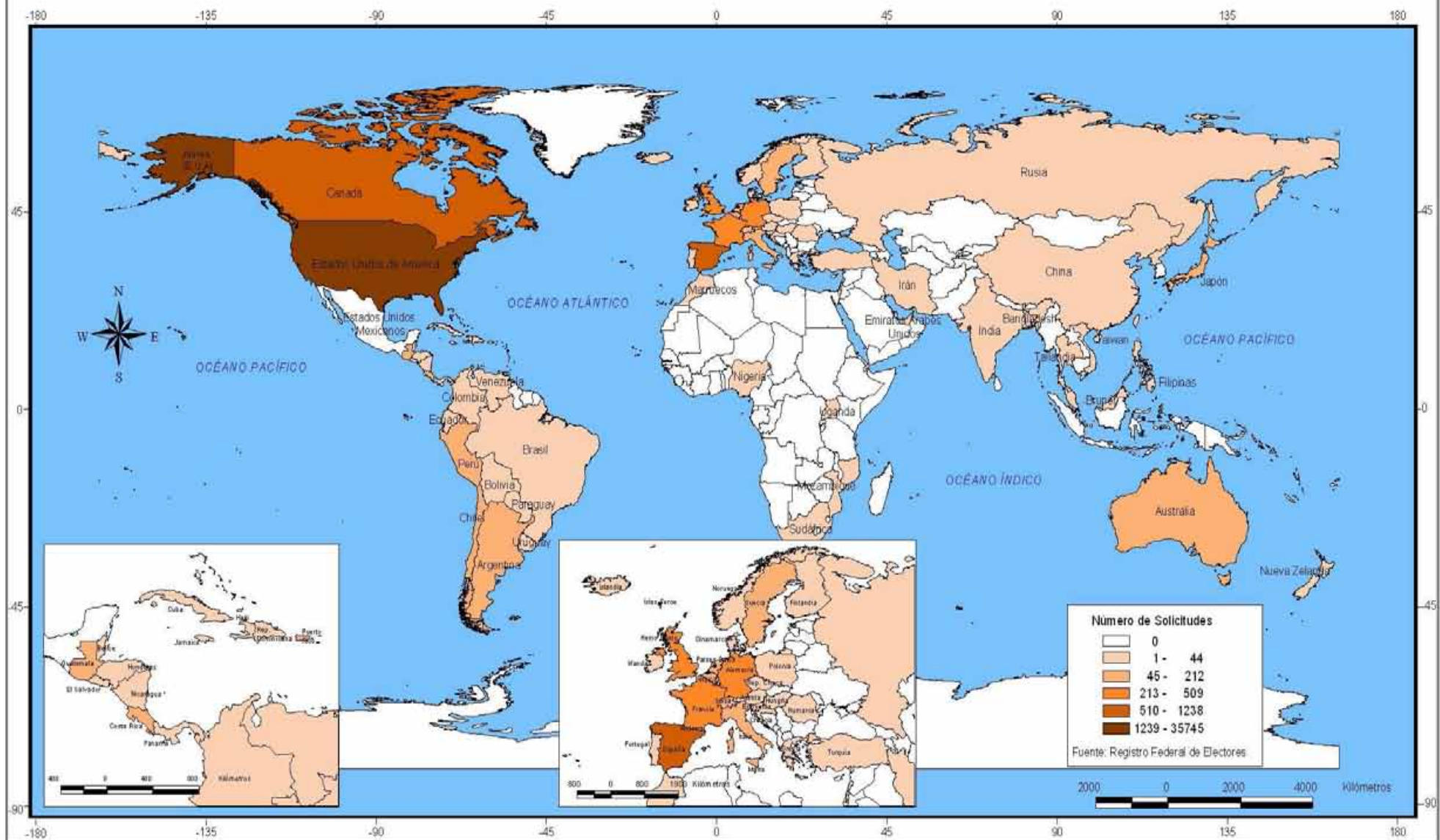
SÍMBOLOS CONVENCIONALES

Límite internacional	—	Límite Distrital	—
Límite de provincia	—	Límite Municipal	—
Límite estatal	—		

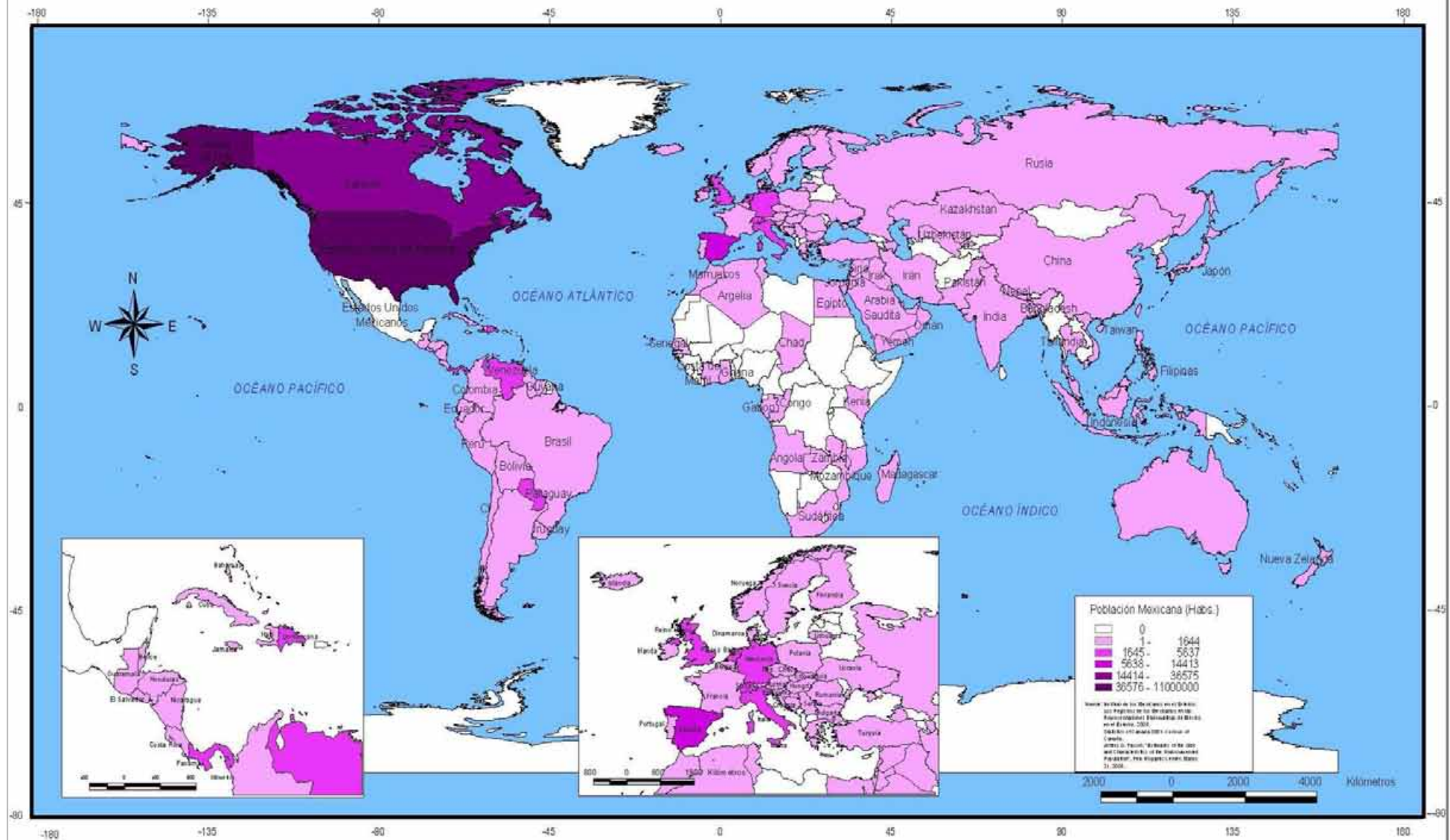
ELECTORES RESIDENTES EN EL EXTRANJERO



Atlas del voto de los electores
residentes en el extranjero
Proceso Electoral Federal 2005-2006



POBLACIÓN MEXICANA RESIDENTE EN EL EXTRANJERO

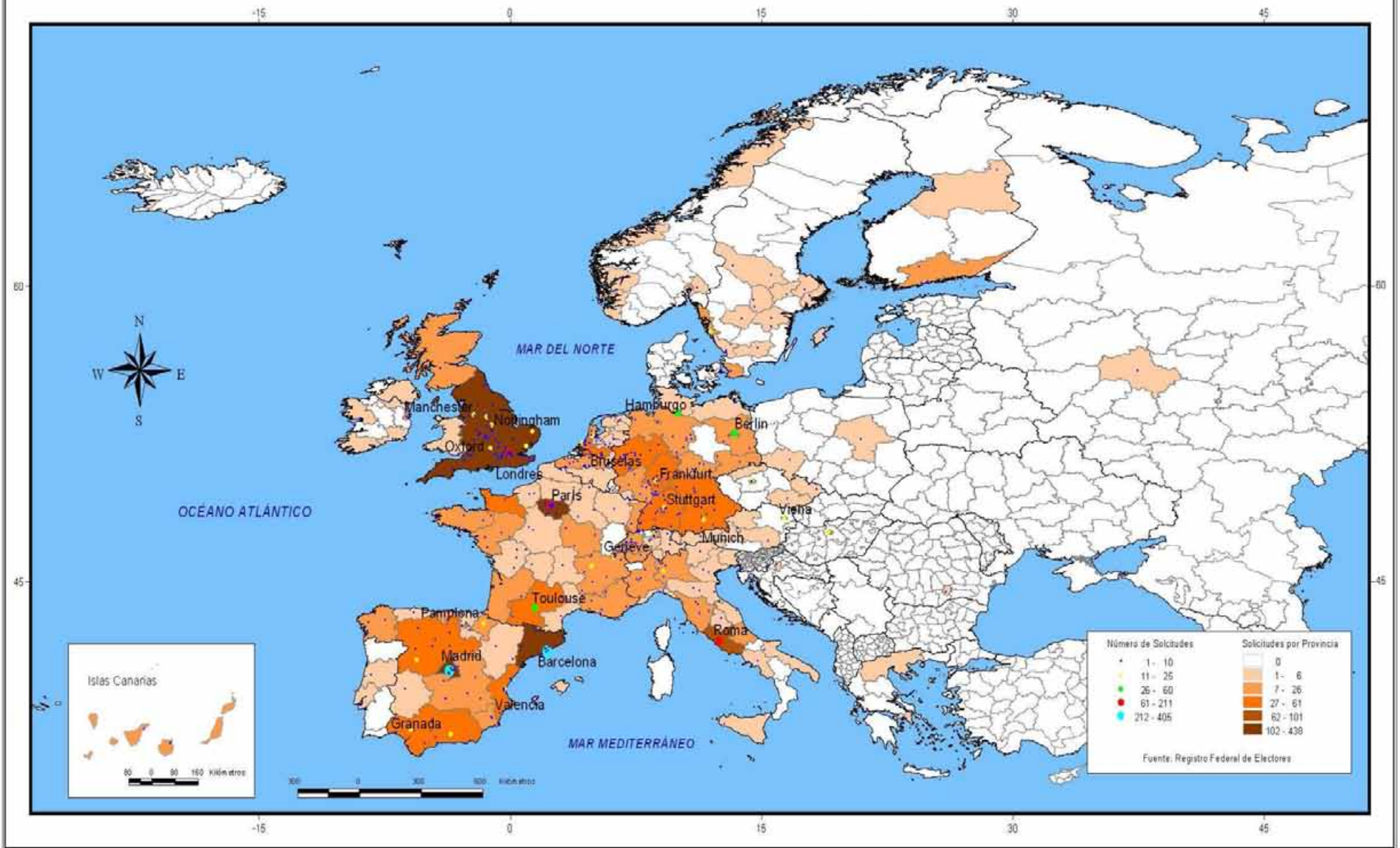


ELECTORES RESIDENTES EN EUROPA



**Atlas del voto de los electores
residentes en el extranjero**
Proceso Electoral Federal 2005-2006

ELECTORES RESIDENTES EN LAS CIUDADES Y PROVINCIAS DE EUROPA

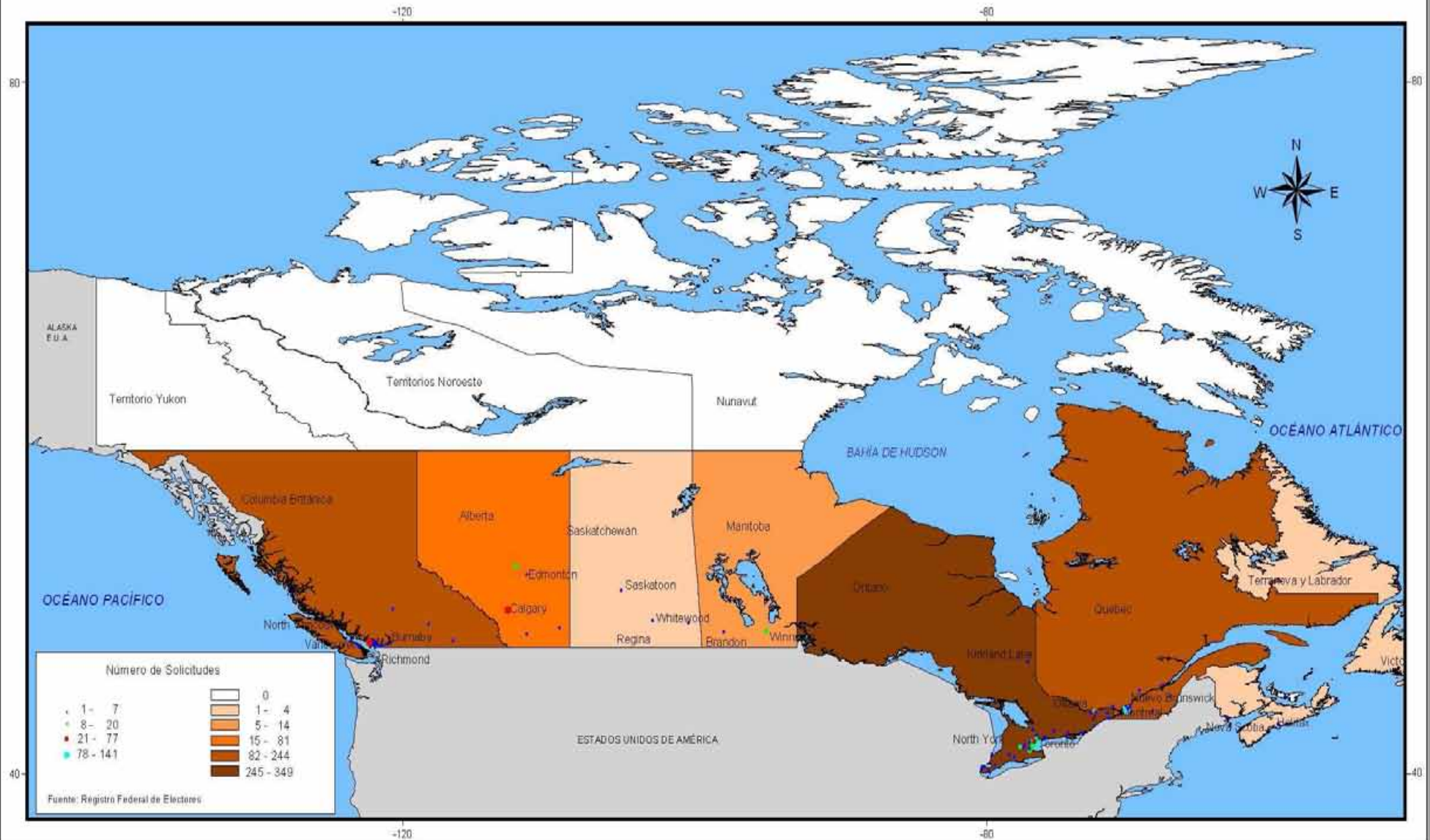


ELECTORES RESIDENTES EN CANADÁ

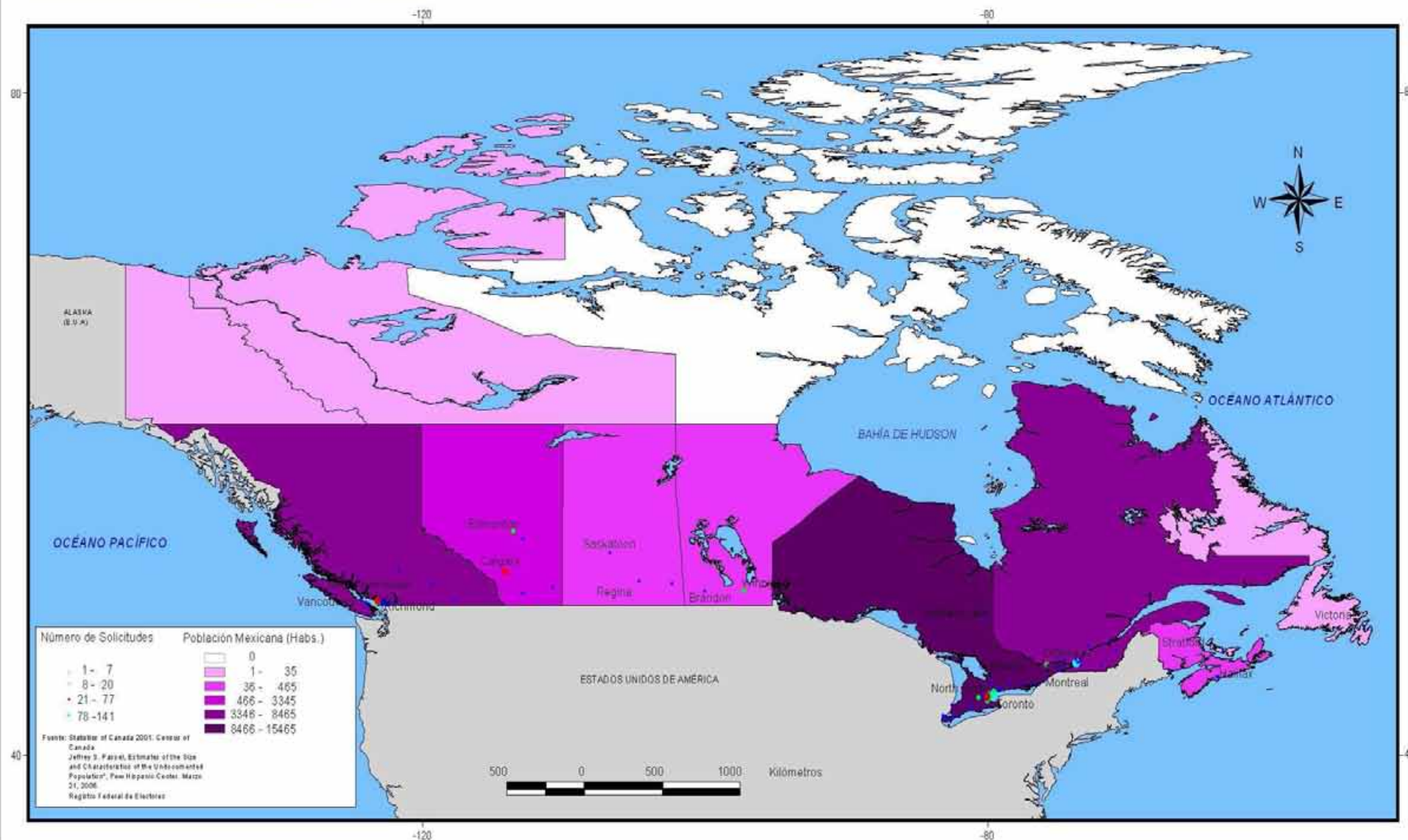


**Atlas del voto de los electores
residentes en el extranjero**
Proceso Electoral Federal 2005-2008

ELECTORES RESIDENTES EN LAS CIUDADES Y PROVINCIAS DE CANADÁ



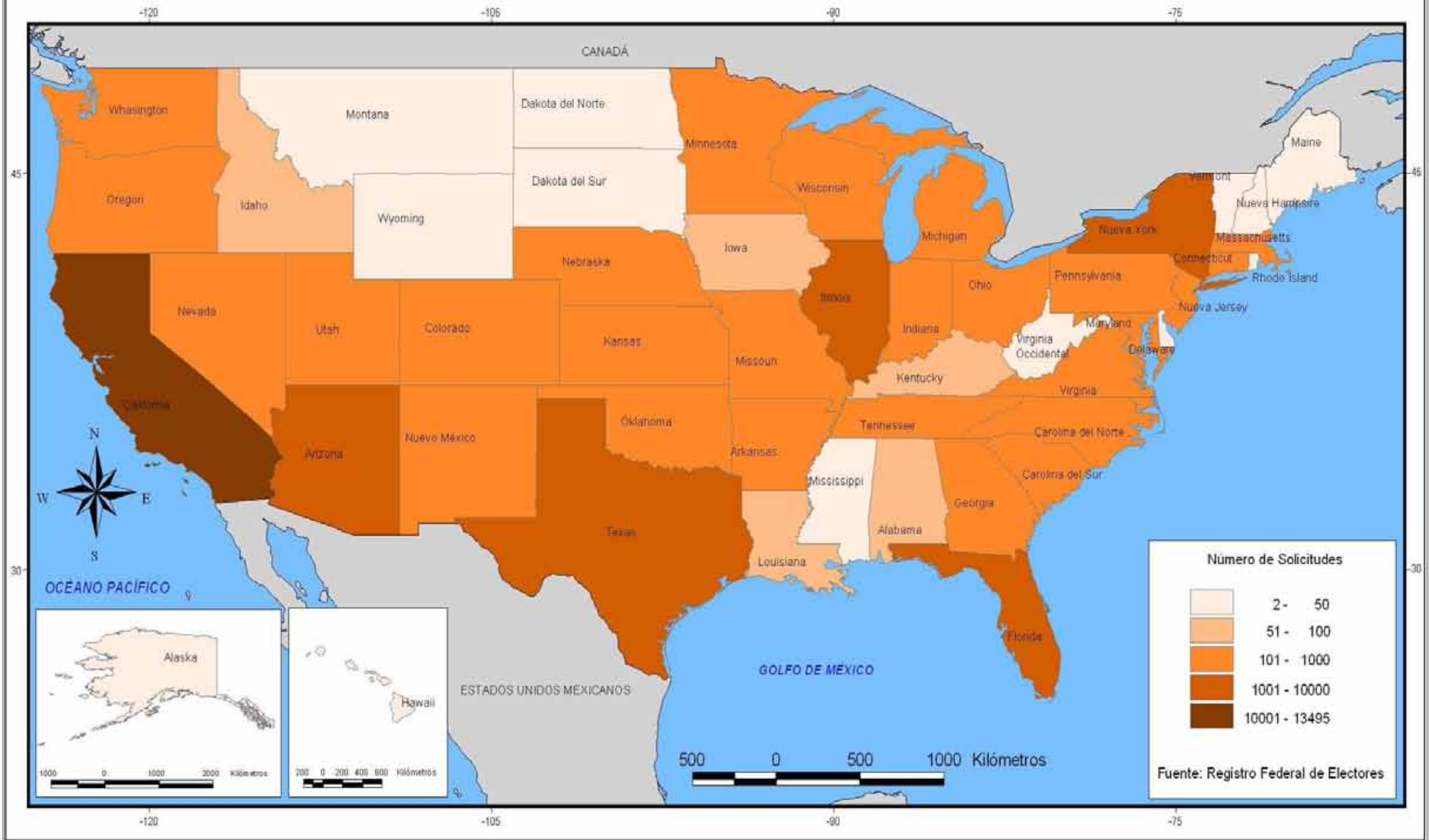
**ELECTORES RESIDENTES EN LAS CIUDADES DE CANADÁ
CON POBLACIÓN MEXICANA**



ELECTORES RESIDENTES EN LOS ESTADOS UNIDOS DE AMÉRICA, ÍNDICE DE RESPUESTA Y ESTADO DE REFERENCIA EN MÉXICO

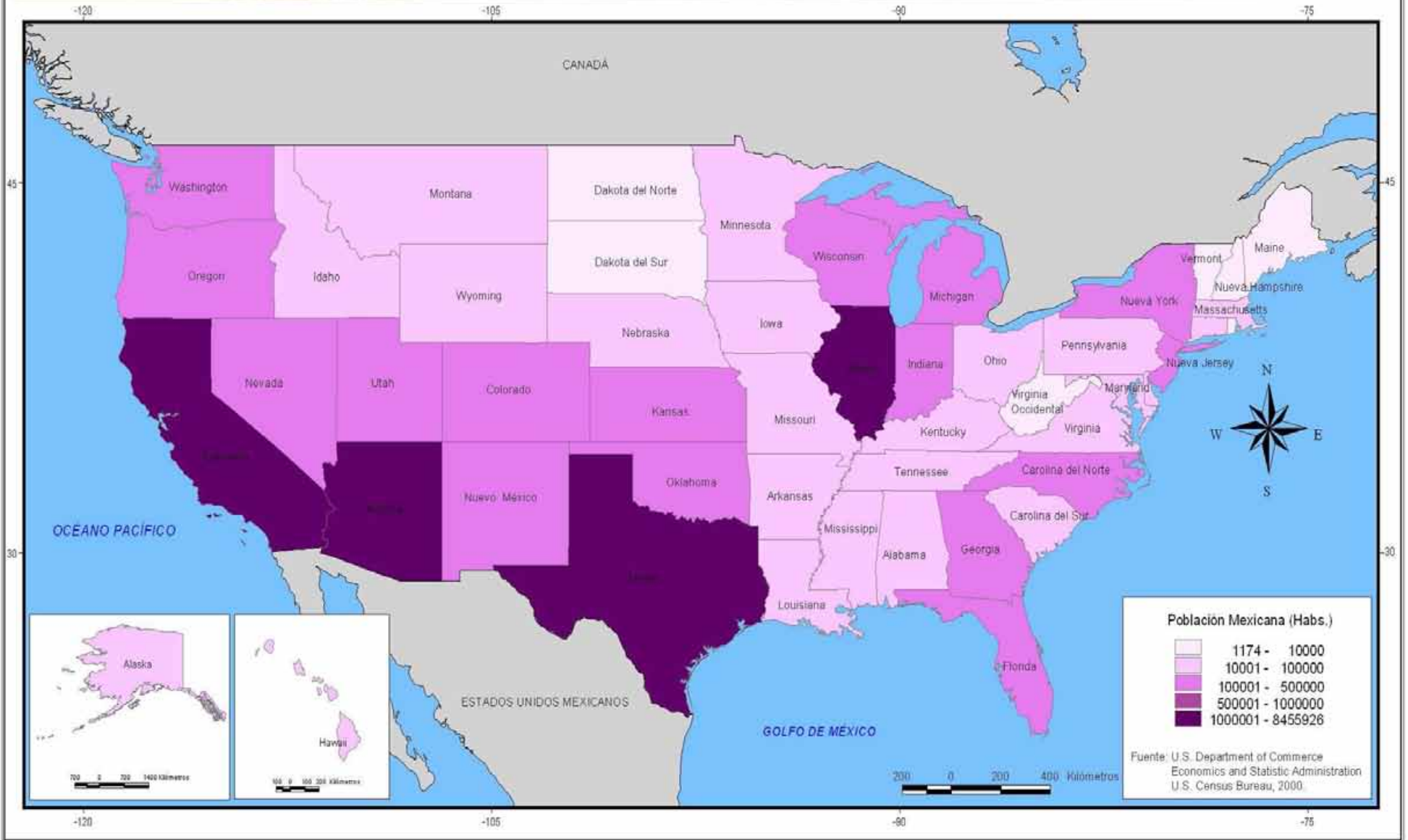


Atlas del voto de los electores
residentes en el extranjero
Proceso Electoral Federal 2005-2006

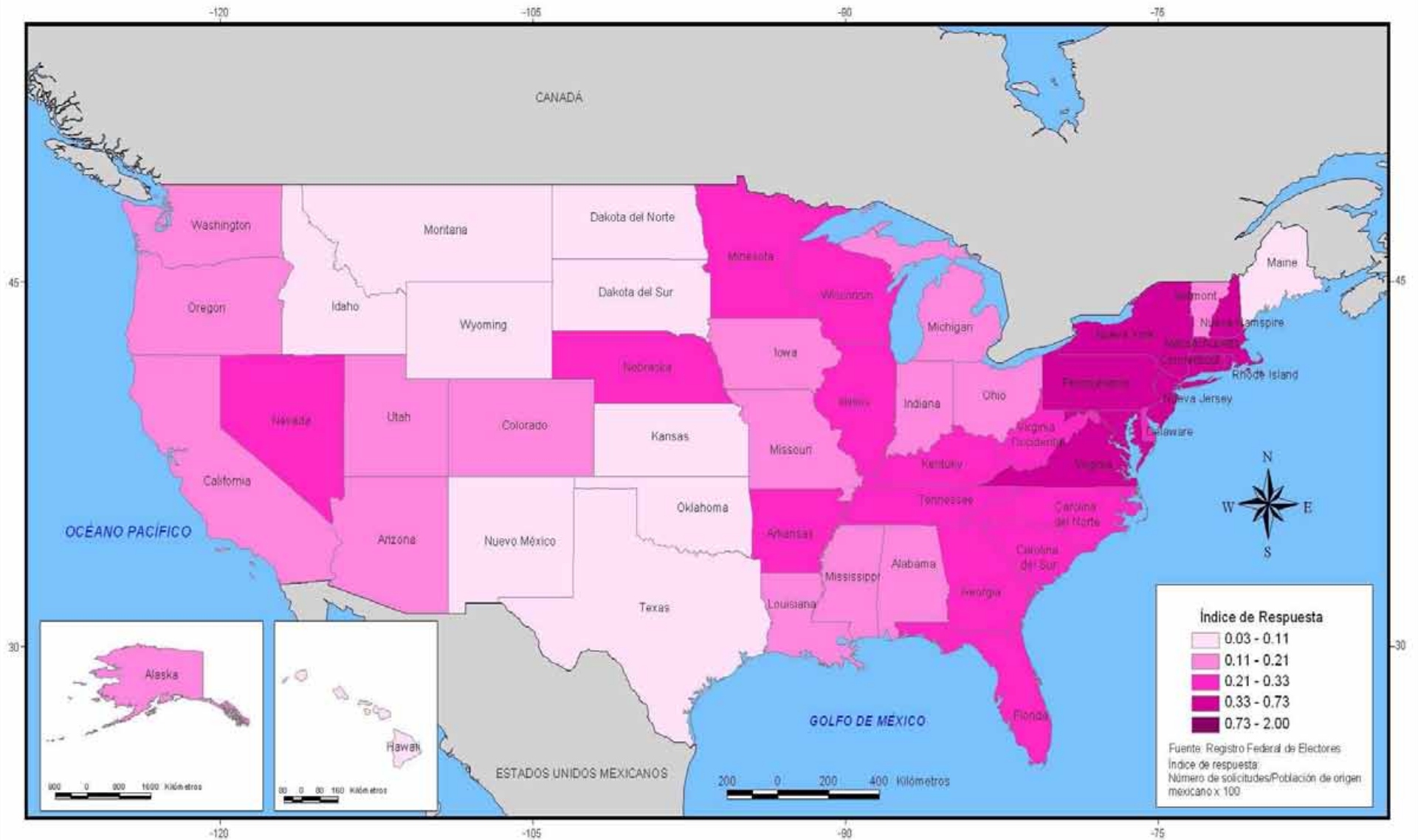


Fuente: Registro Federal de Electores

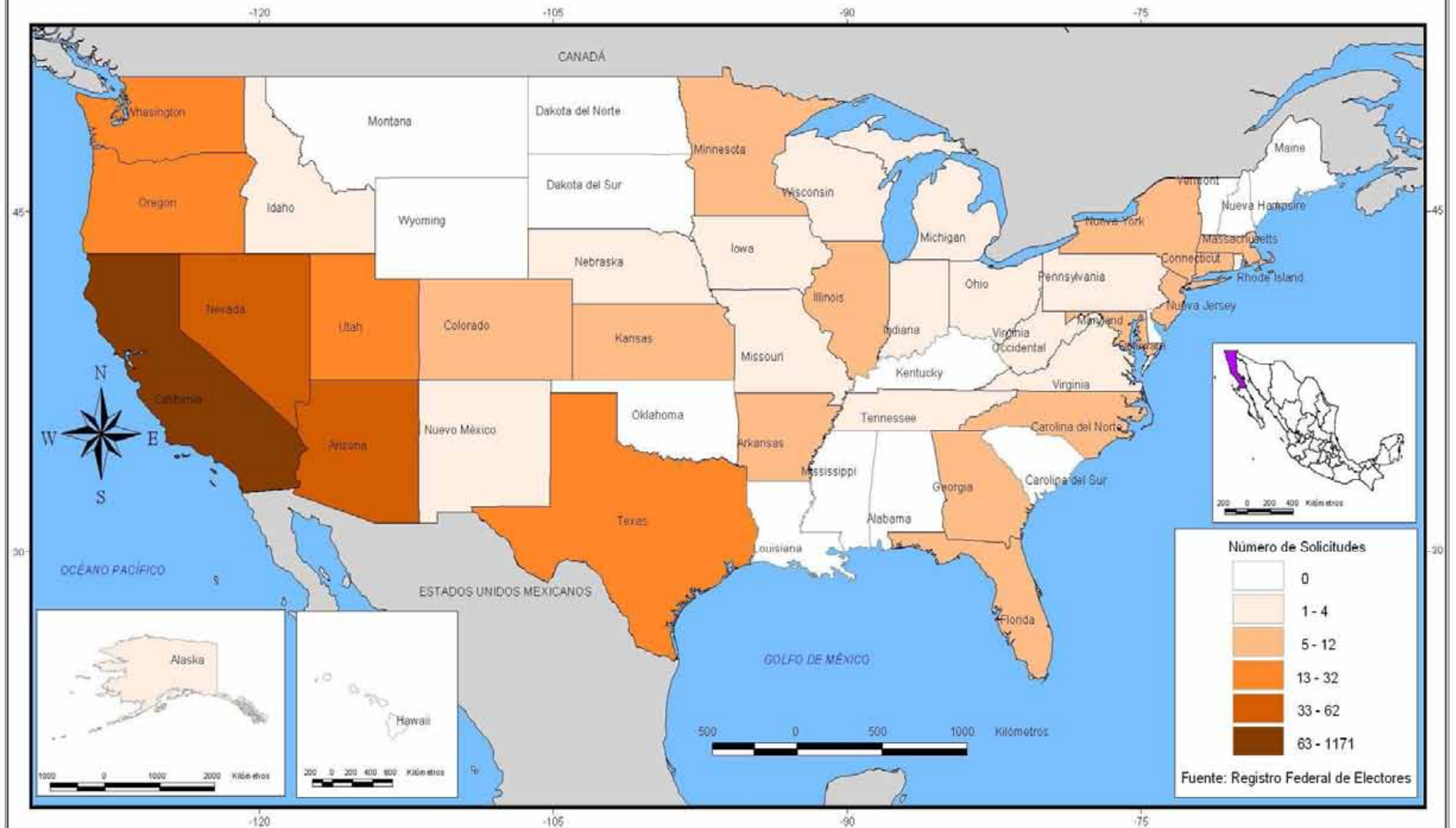
POBLACIÓN MEXICANA RESIDENTE EN LOS ESTADOS UNIDOS DE AMÉRICA



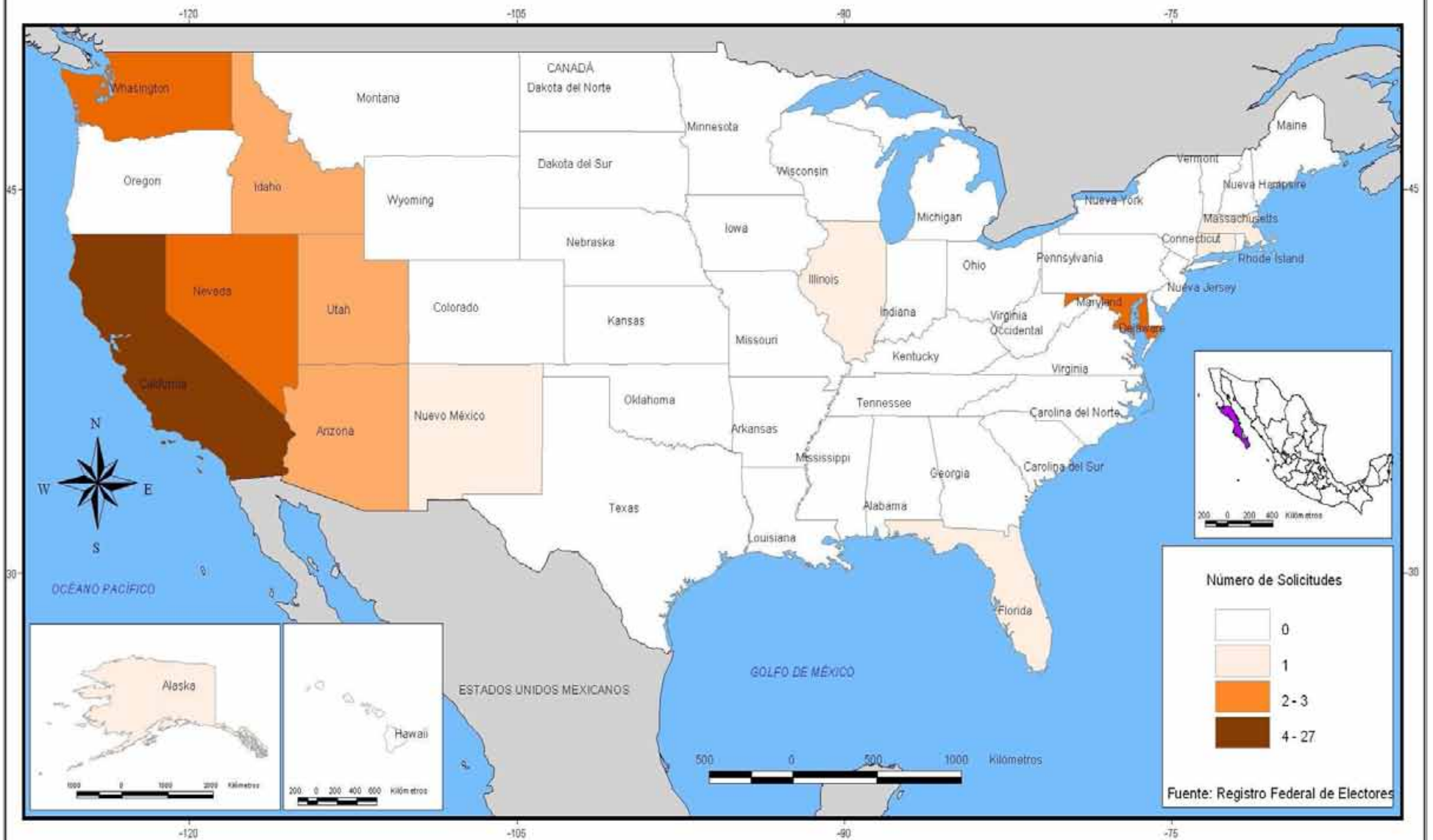
ÍNDICE DE RESPUESTA DE LOS ELECTORES RESIDENTES EN LOS ESTADOS UNIDOS DE AMÉRICA POR ESTADO



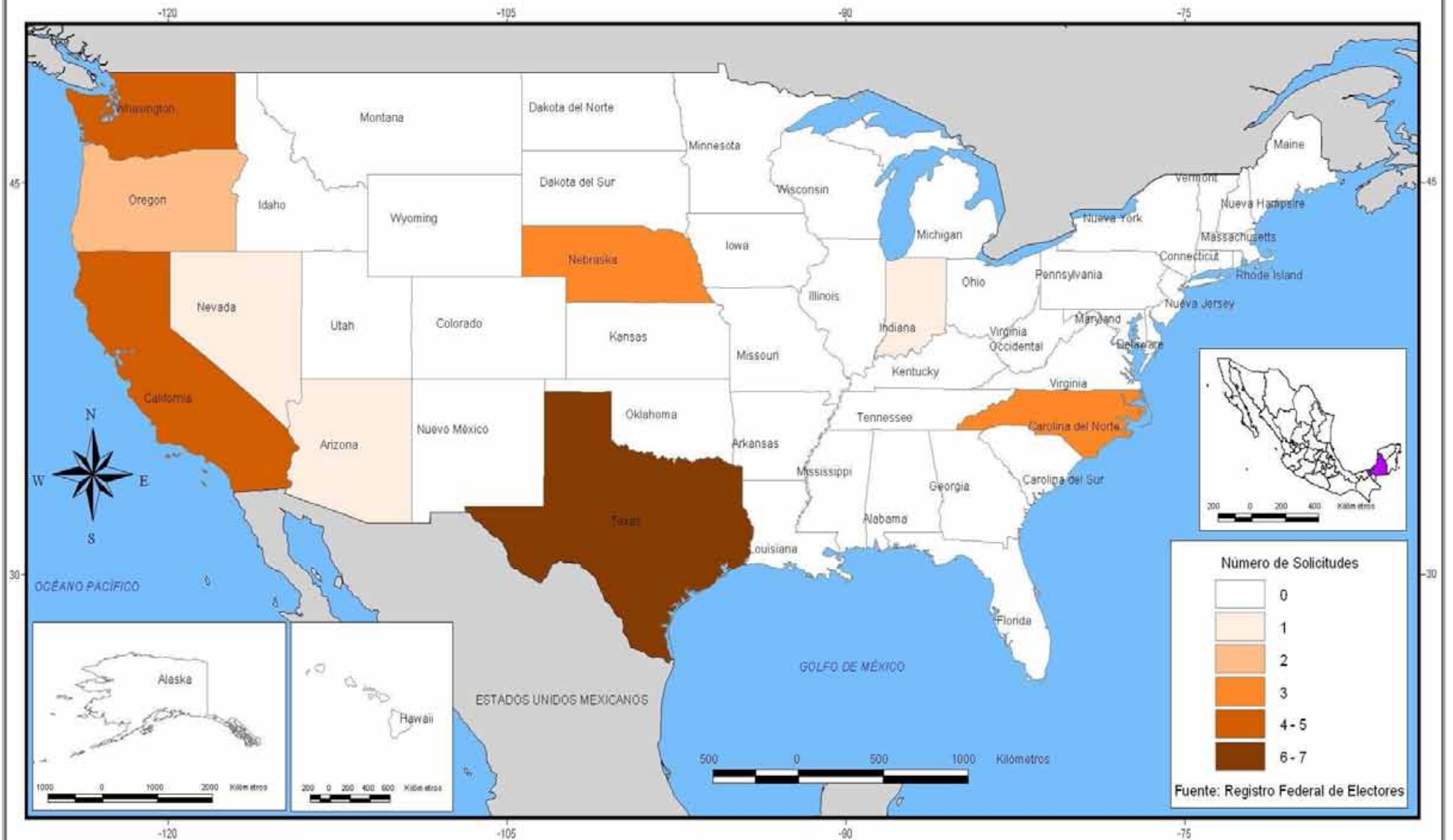
**ELECTORES RESIDENTES EN LOS ESTADOS UNIDOS DE AMÉRICA,
ESTADO DE REFERENCIA: BAJA CALIFORNIA**



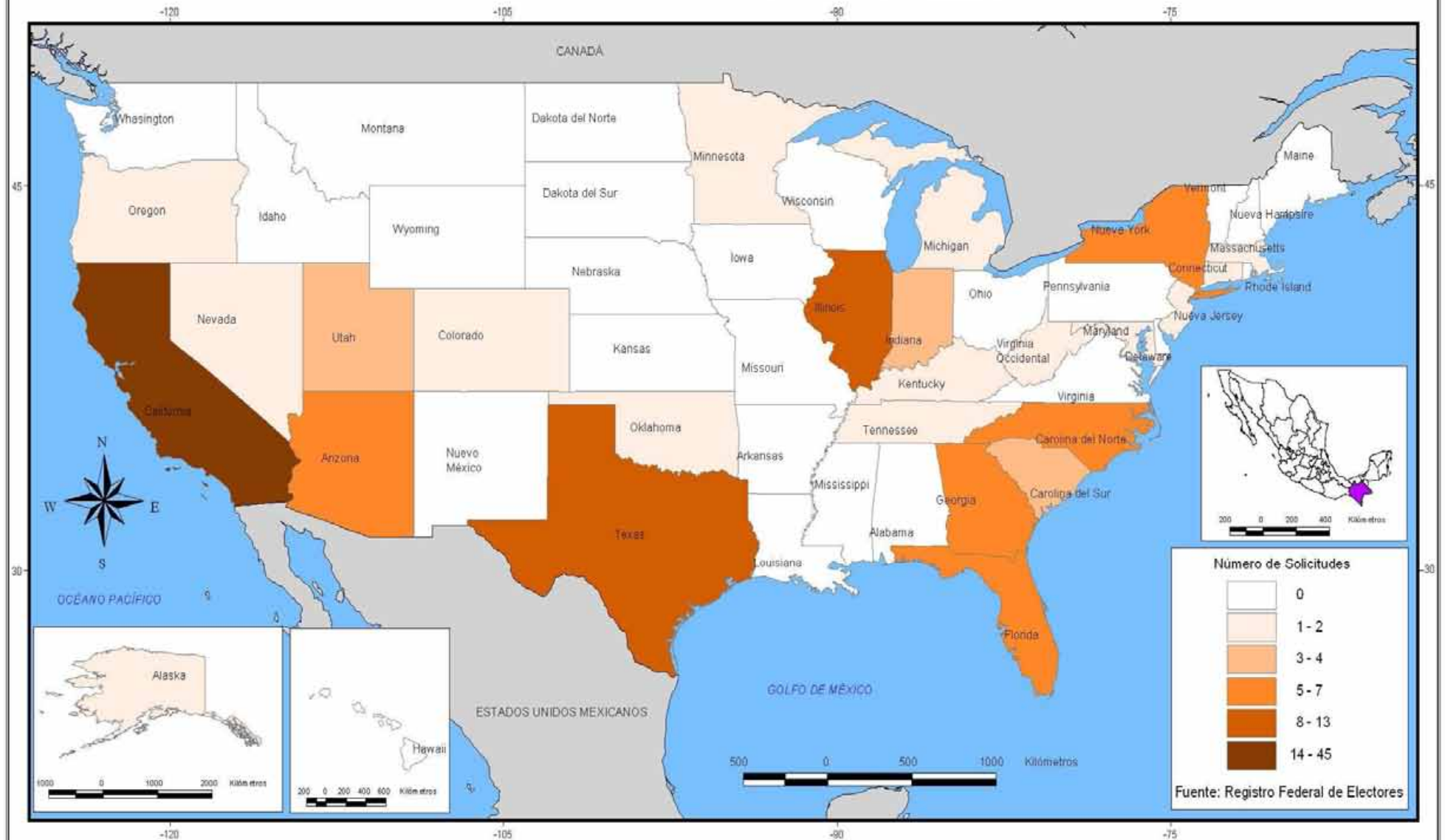
**ELECTORES RESIDENTES EN LOS ESTADOS UNIDOS DE AMÉRICA,
ESTADO DE REFERENCIA: BAJA CALIFORNIA SUR**



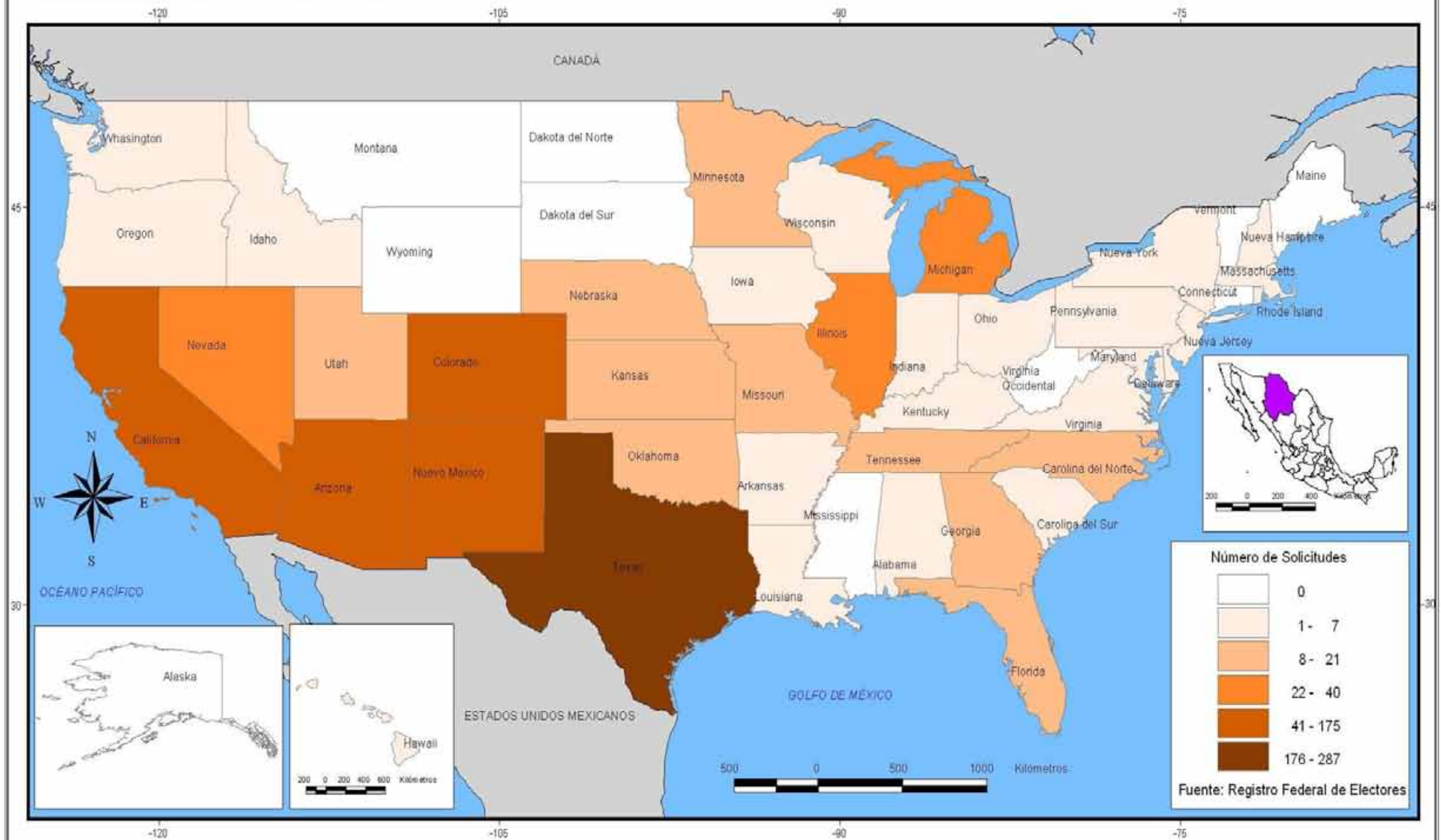
**ELECTORES RESIDENTES EN LOS ESTADOS UNIDOS DE AMÉRICA,
ESTADO DE REFERENCIA: CAMPECHE**



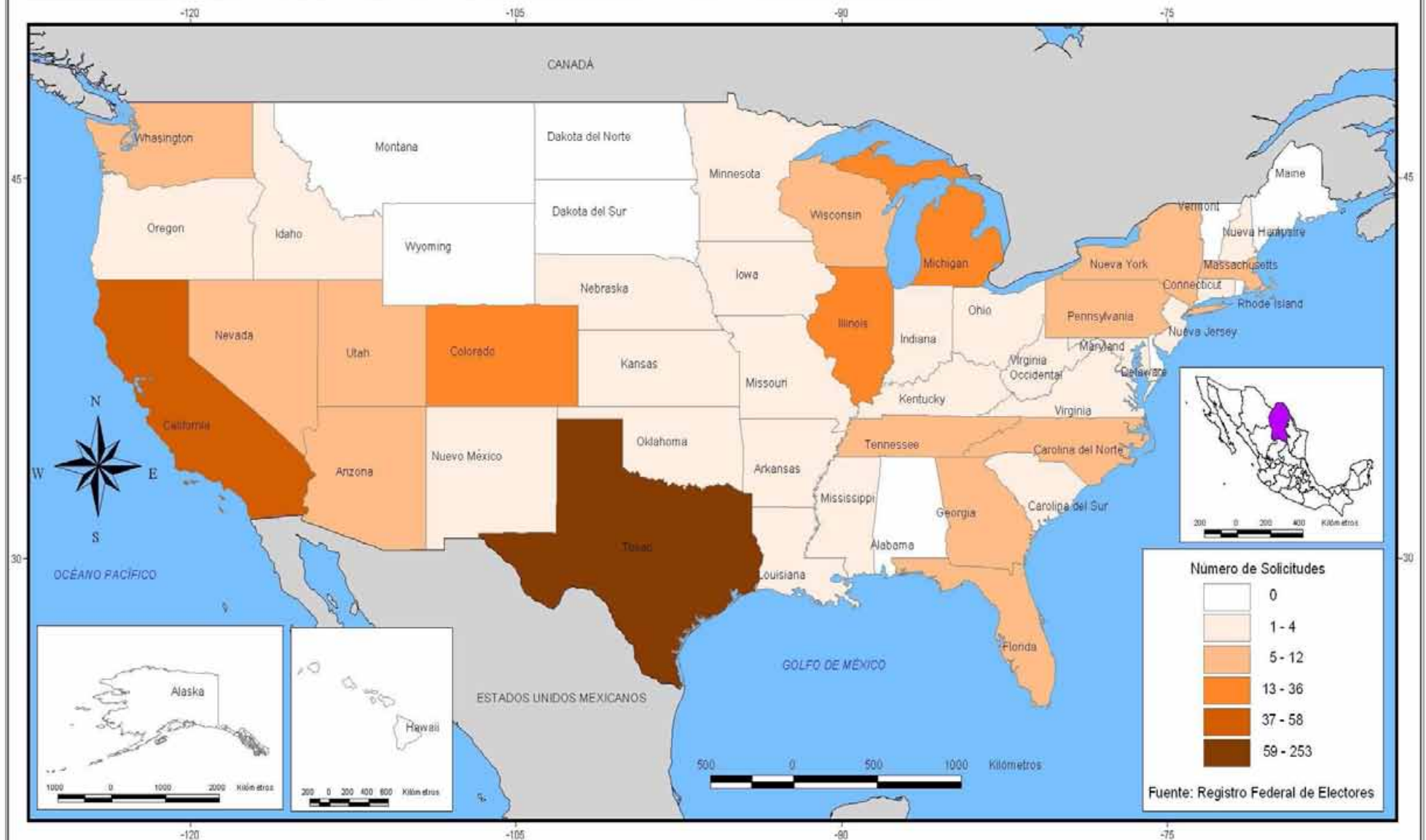
**ELECTORES RESIDENTES EN LOS ESTADOS UNIDOS DE AMÉRICA,
ESTADO DE REFERENCIA: CHIAPAS**



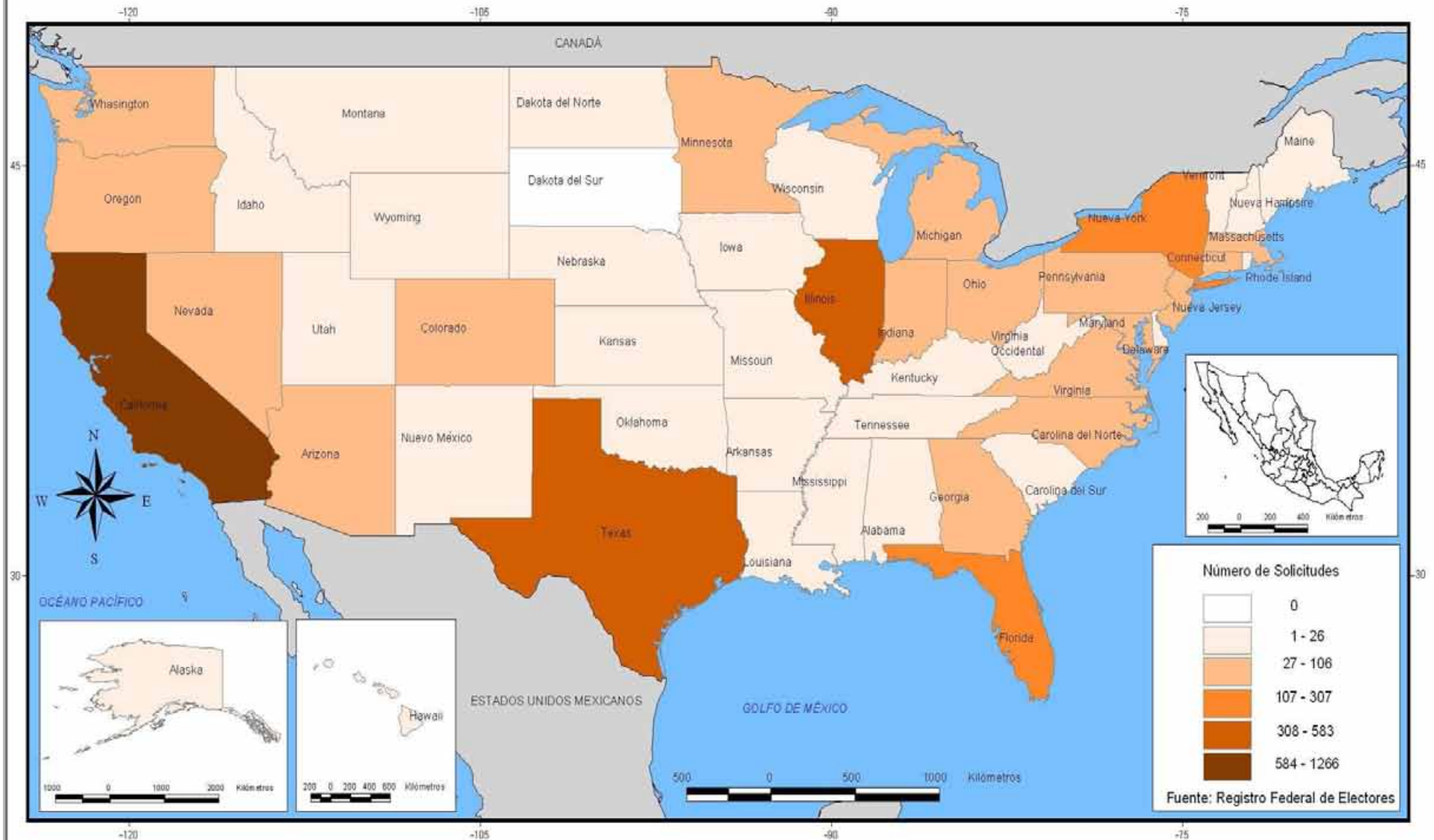
**ELECTORES RESIDENTES EN LOS ESTADOS UNIDOS DE AMÉRICA,
ESTADO DE REFERENCIA: CHIHUAHUA**



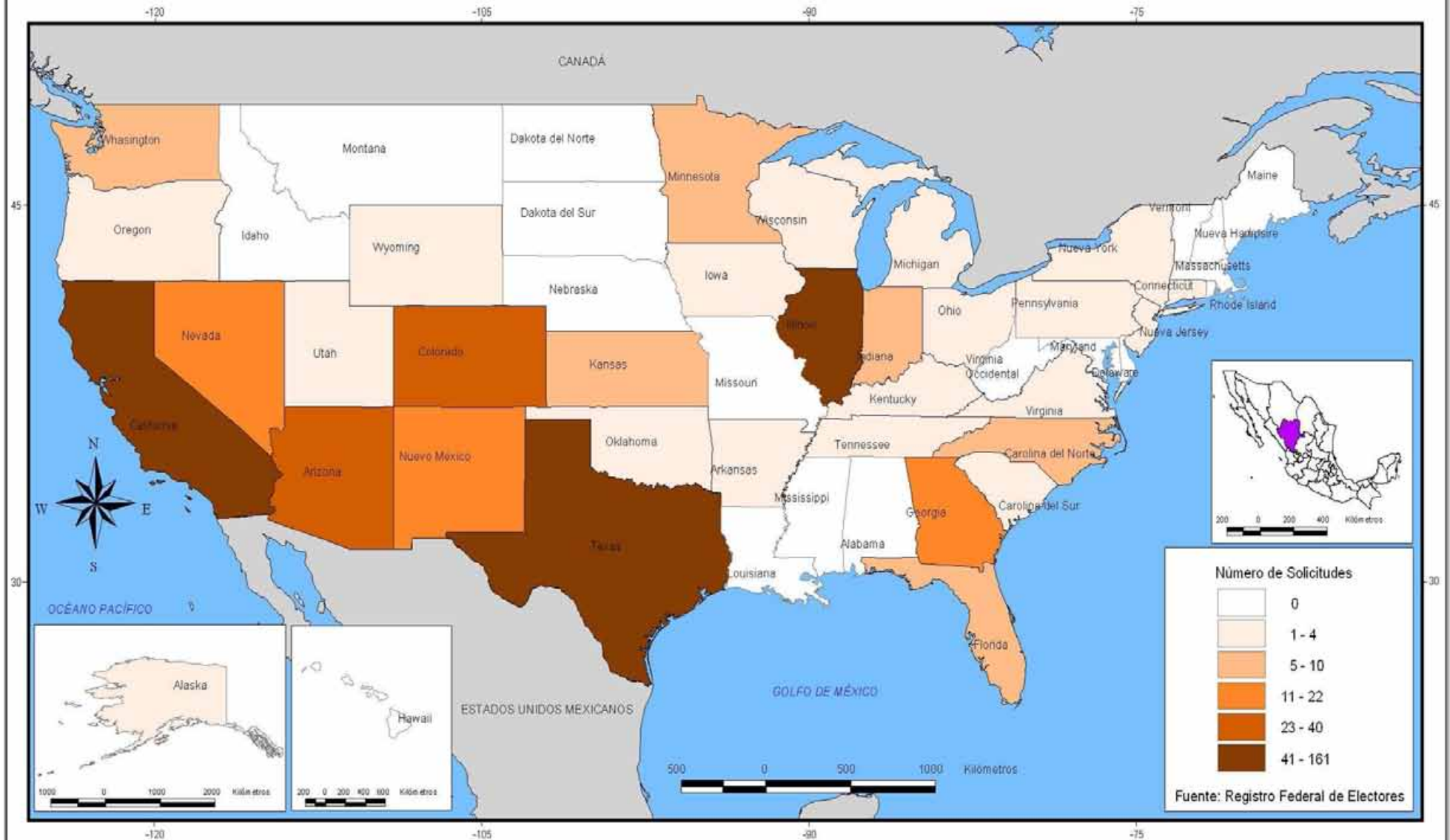
**ELECTORES RESIDENTES EN LOS ESTADOS UNIDOS DE AMÉRICA,
ESTADO DE REFERENCIA: COAHUILA**



**ELECTORES RESIDENTES EN LOS ESTADOS UNIDOS DE AMÉRICA,
ESTADO DE REFERENCIA: DISTRITO FEDERAL**

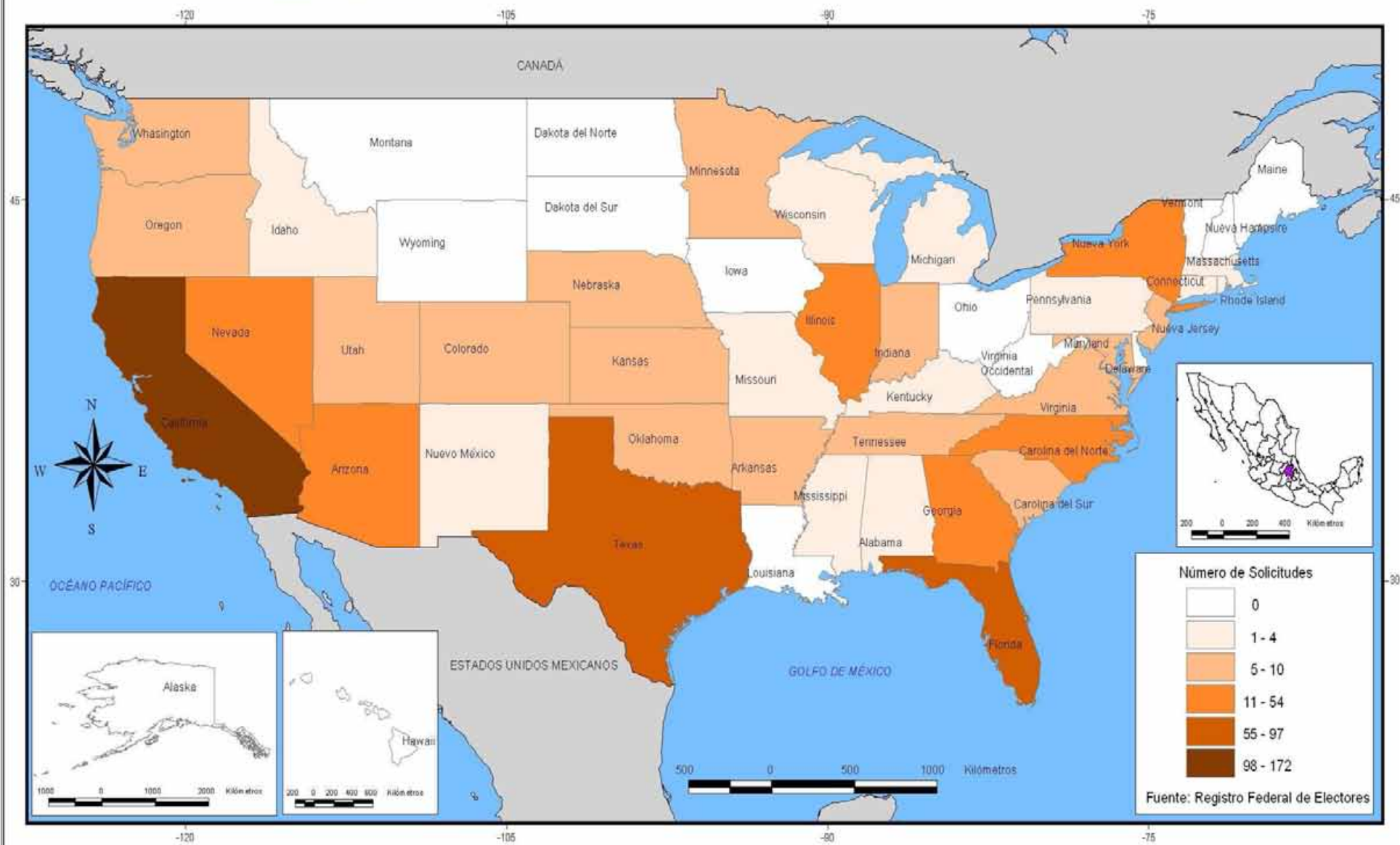


**ELECTORES RESIDENTES EN LOS ESTADOS UNIDOS DE AMÉRICA,
ESTADO DE REFERENCIA: DURANGO**

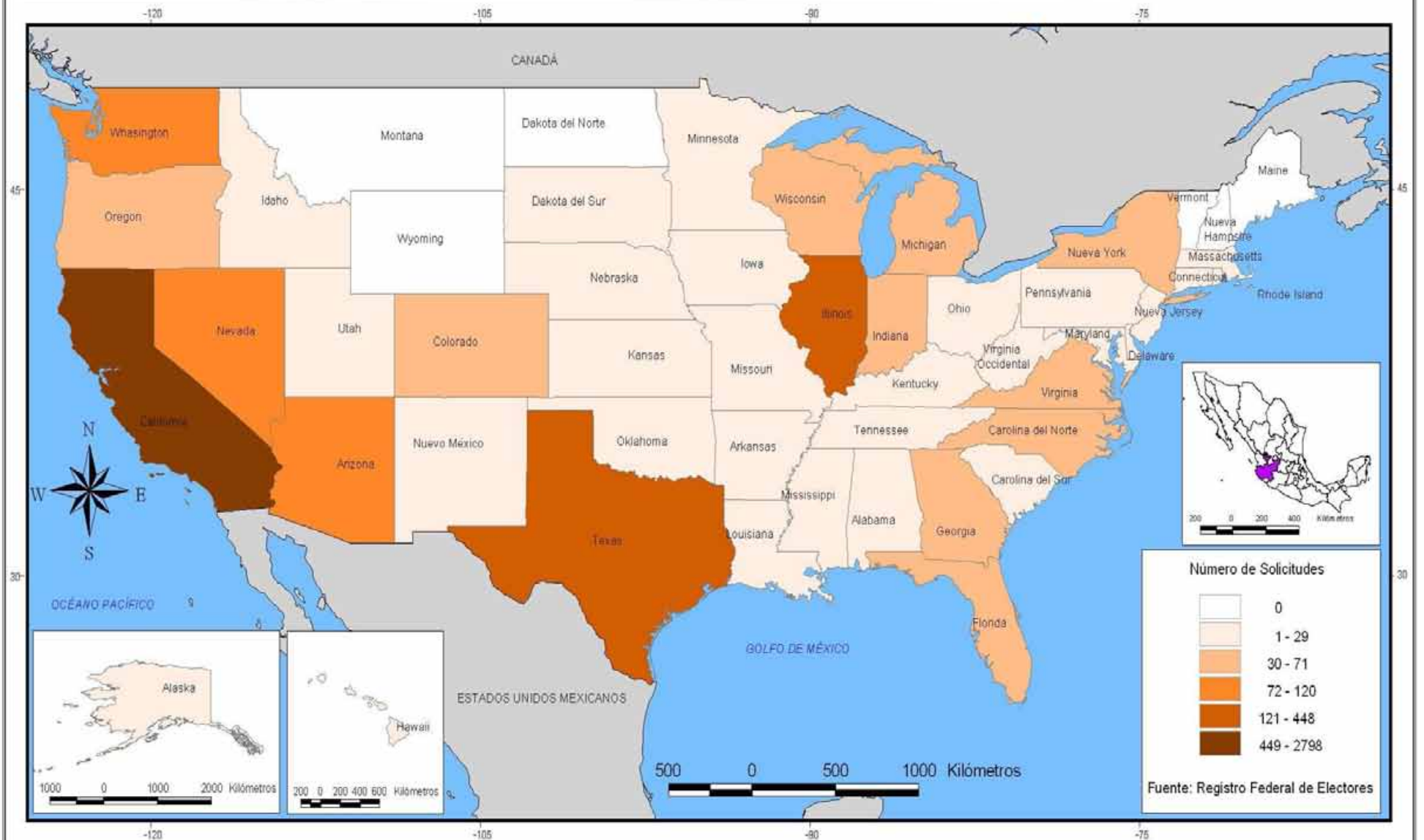


Fuente: Registro Federal de Electores

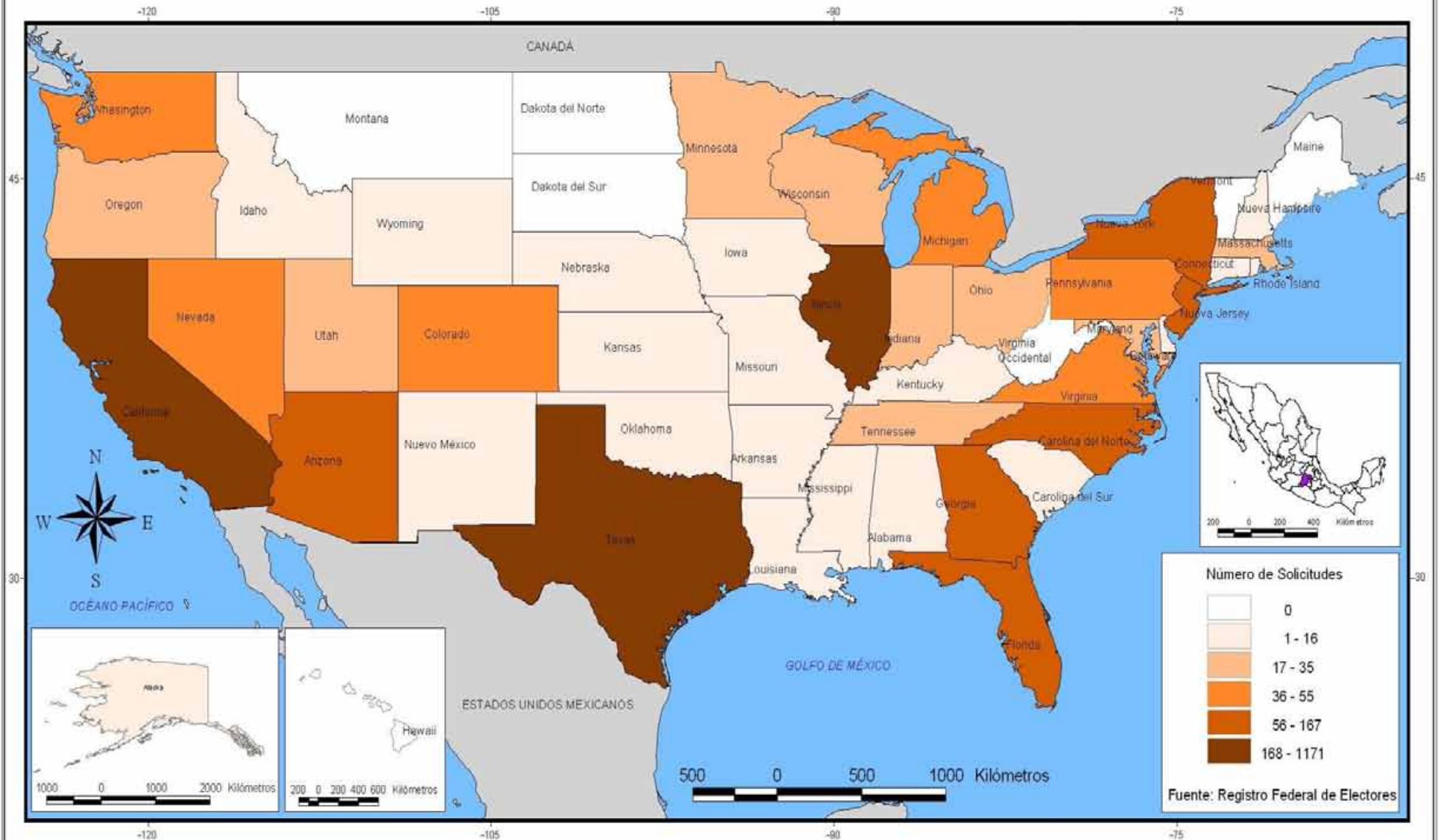
**ELECTORES RESIDENTES EN LOS ESTADOS UNIDOS DE AMÉRICA,
ESTADO DE REFERENCIA: HIDALGO**



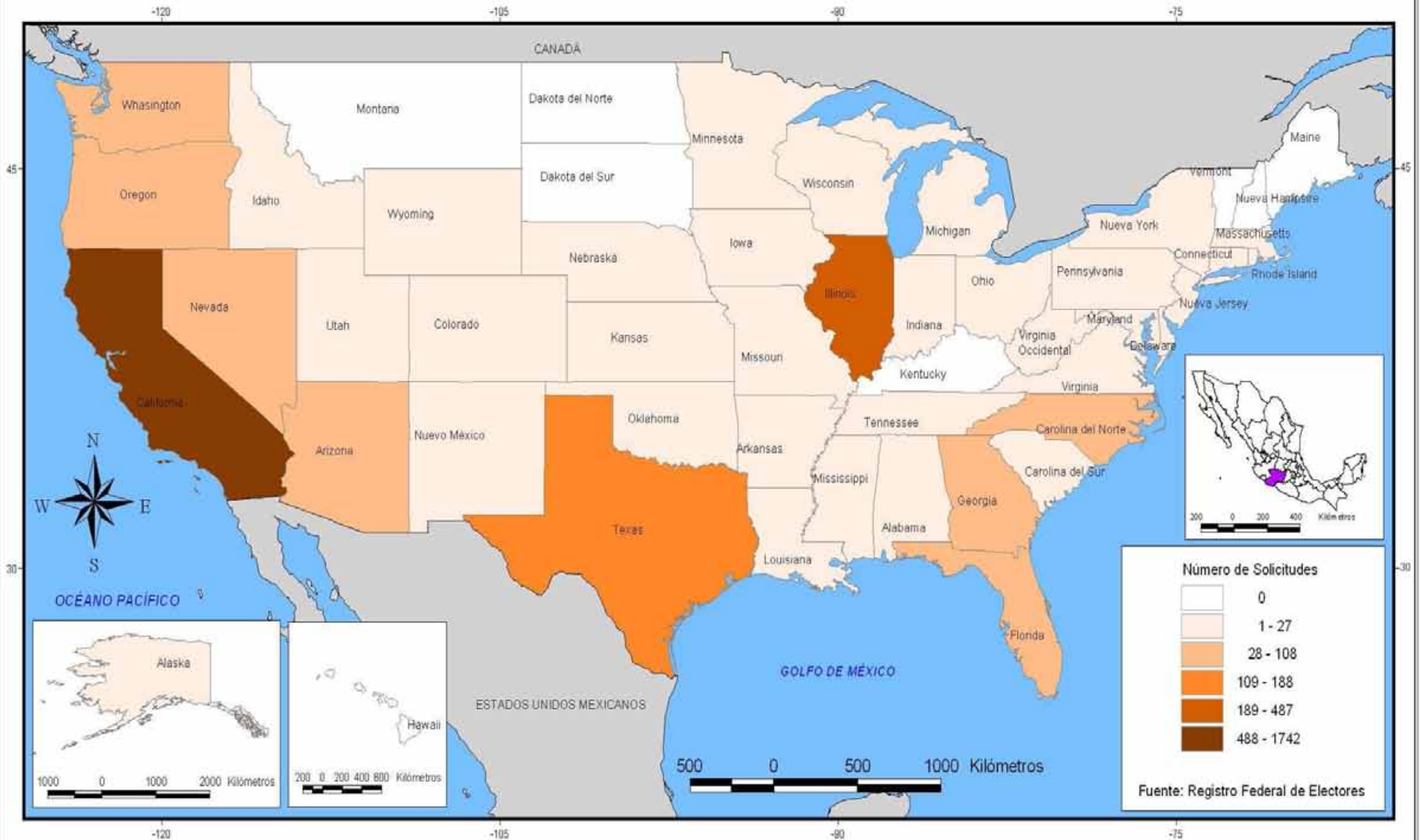
**ELECTORES RESIDENTES EN LOS ESTADOS UNIDOS DE AMÉRICA,
ESTADO DE REFERENCIA: JALISCO**



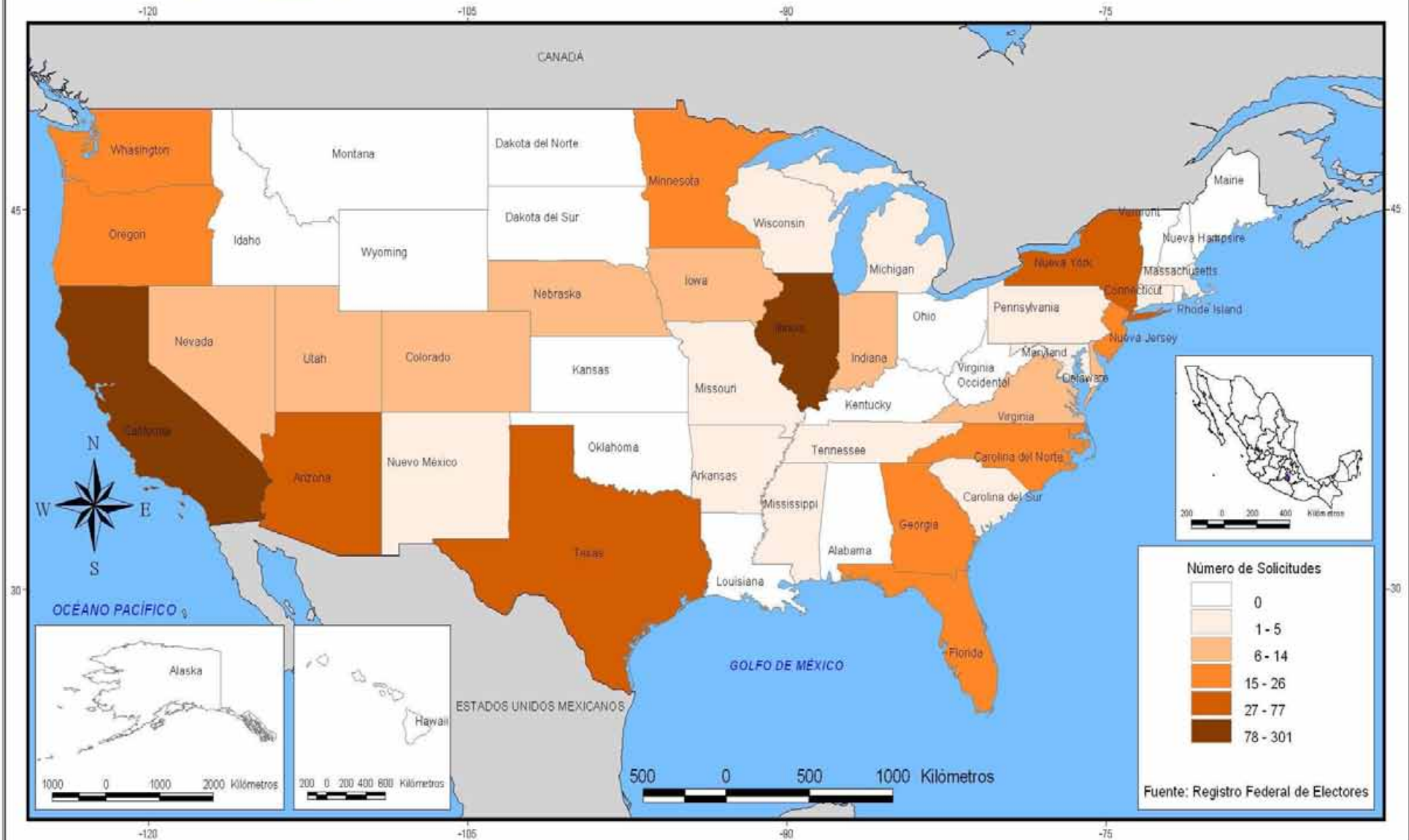
**ELECTORES RESIDENTES EN LOS ESTADOS UNIDOS DE AMÉRICA,
ESTADO DE REFERENCIA: ESTADO DE MÉXICO**



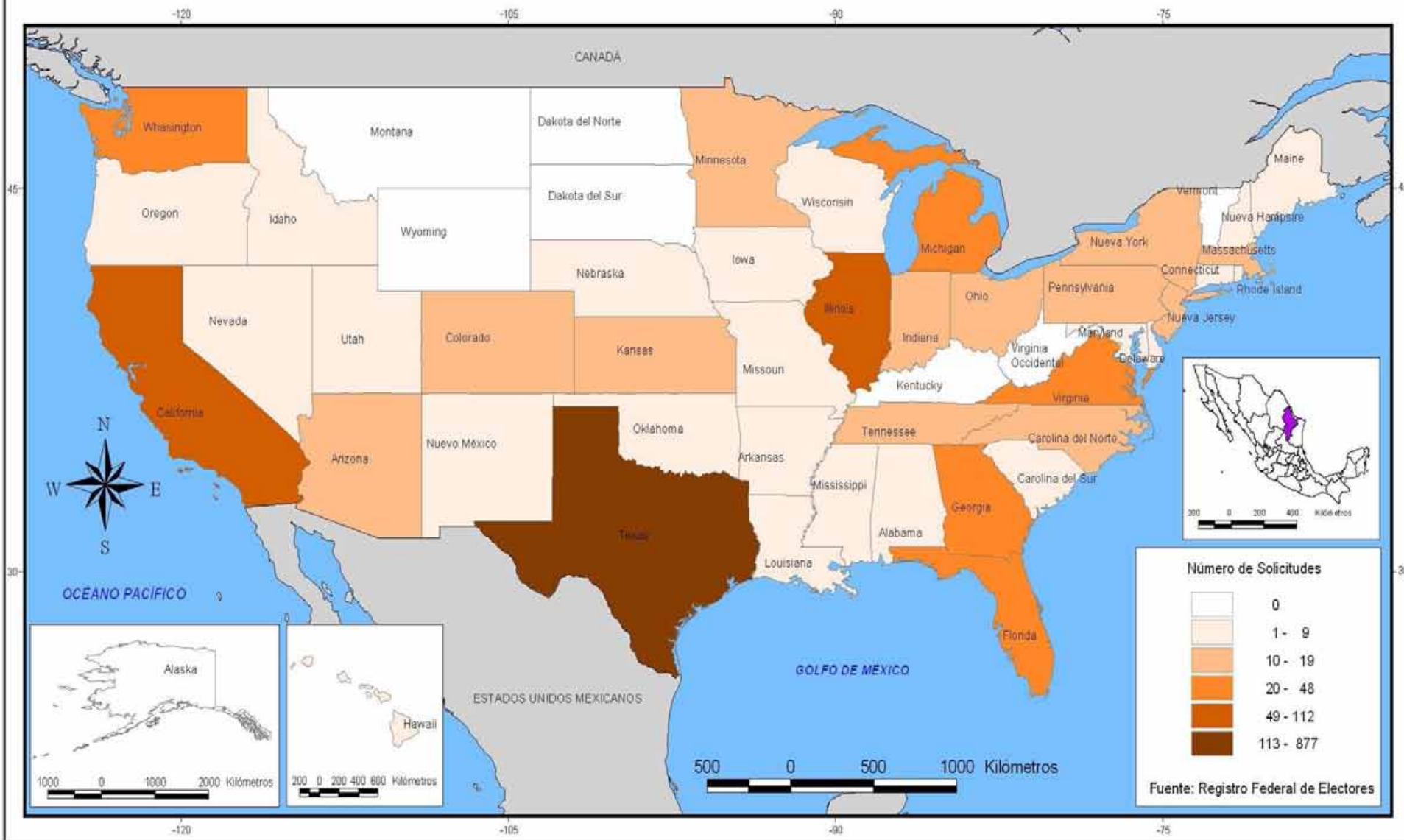
**ELECTORES RESIDENTES EN LOS ESTADOS UNIDOS DE AMÉRICA,
ESTADO DE REFERENCIA: MICHOACÁN**

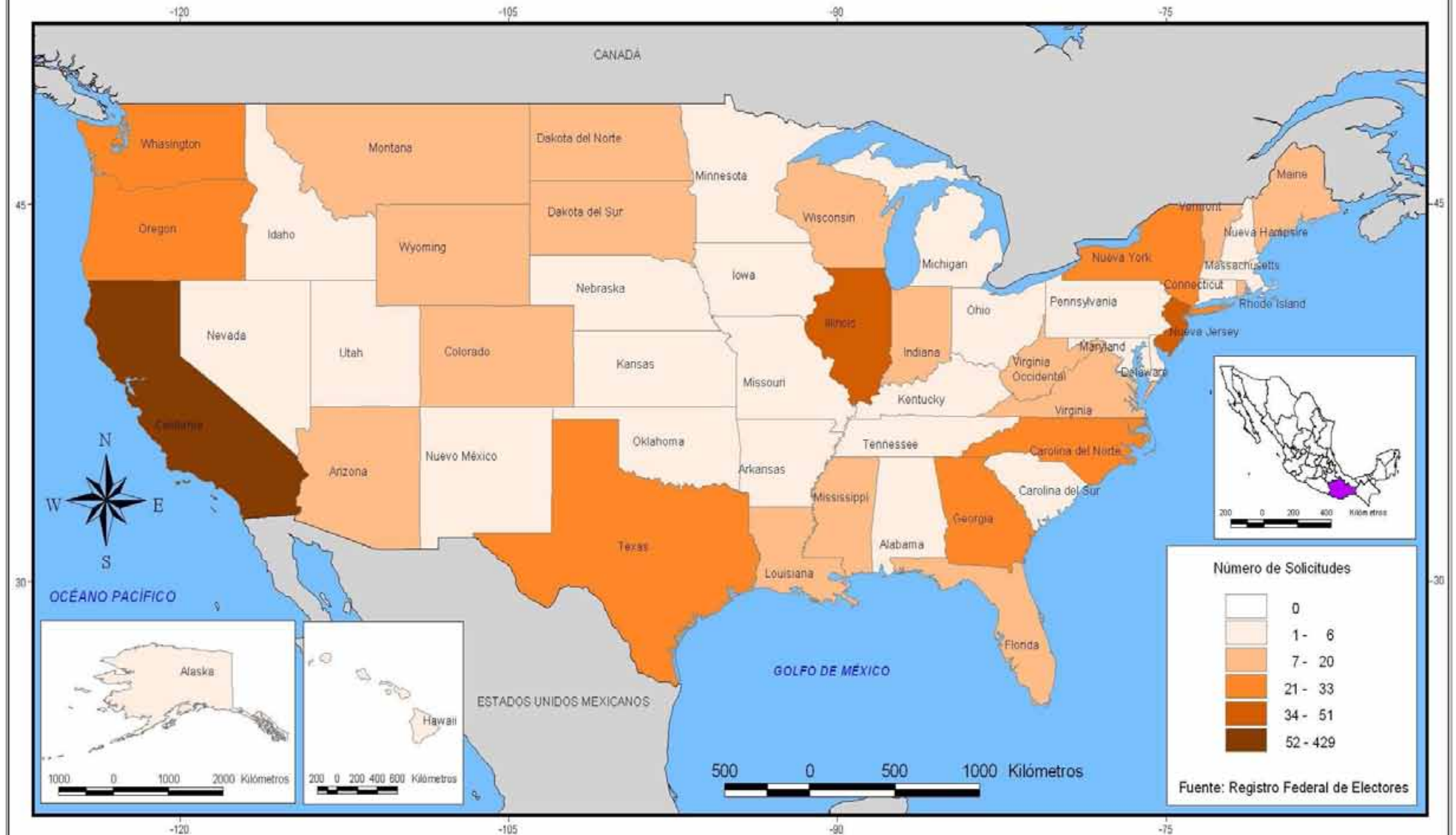


**ELECTORES RESIDENTES EN LOS ESTADOS UNIDOS DE AMÉRICA,
ESTADO DE REFERENCIA: MORELOS**

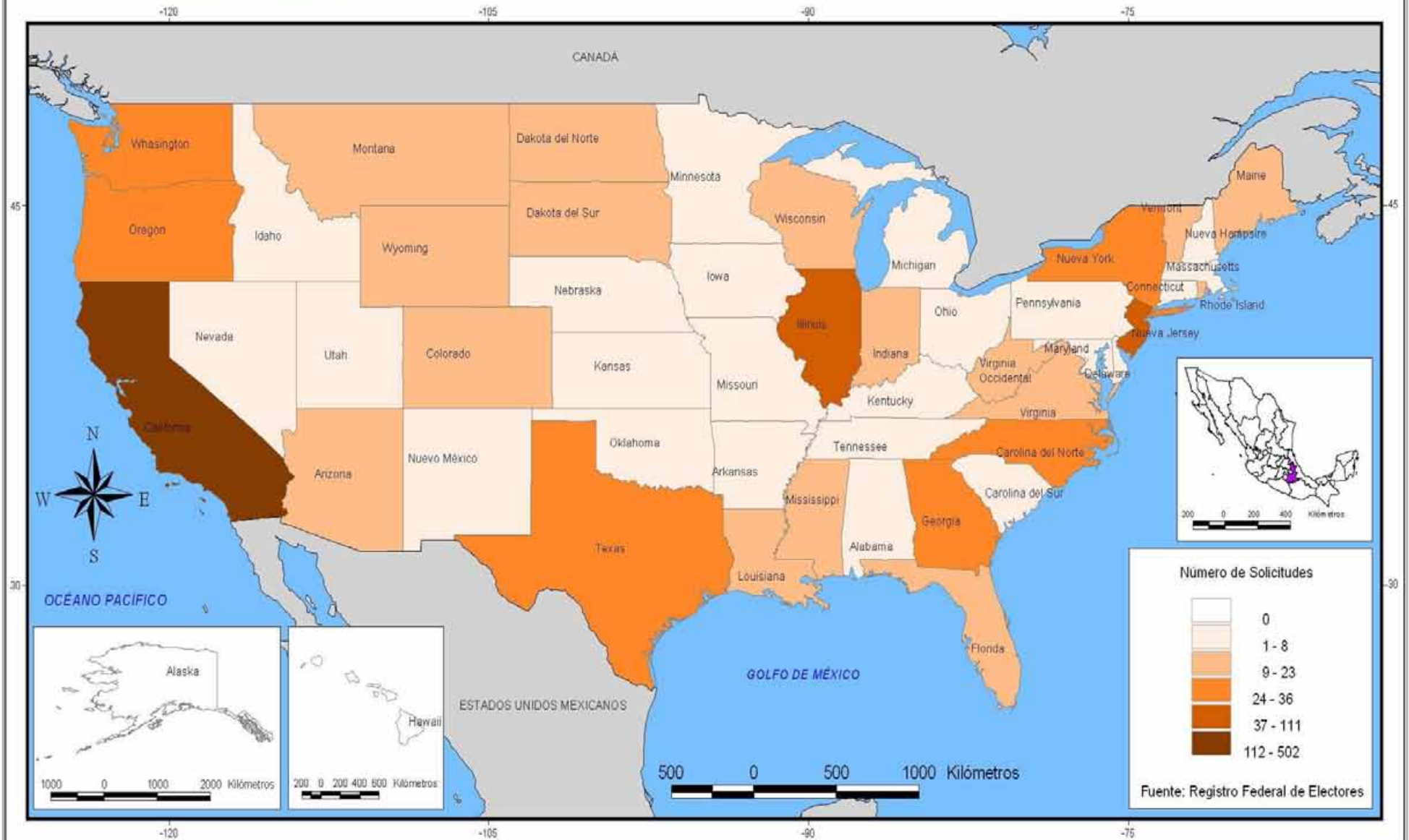


**ELECTORES RESIDENTES EN LOS ESTADOS UNIDOS DE AMÉRICA,
ESTADO DE REFERENCIA: NUEVO LEÓN**

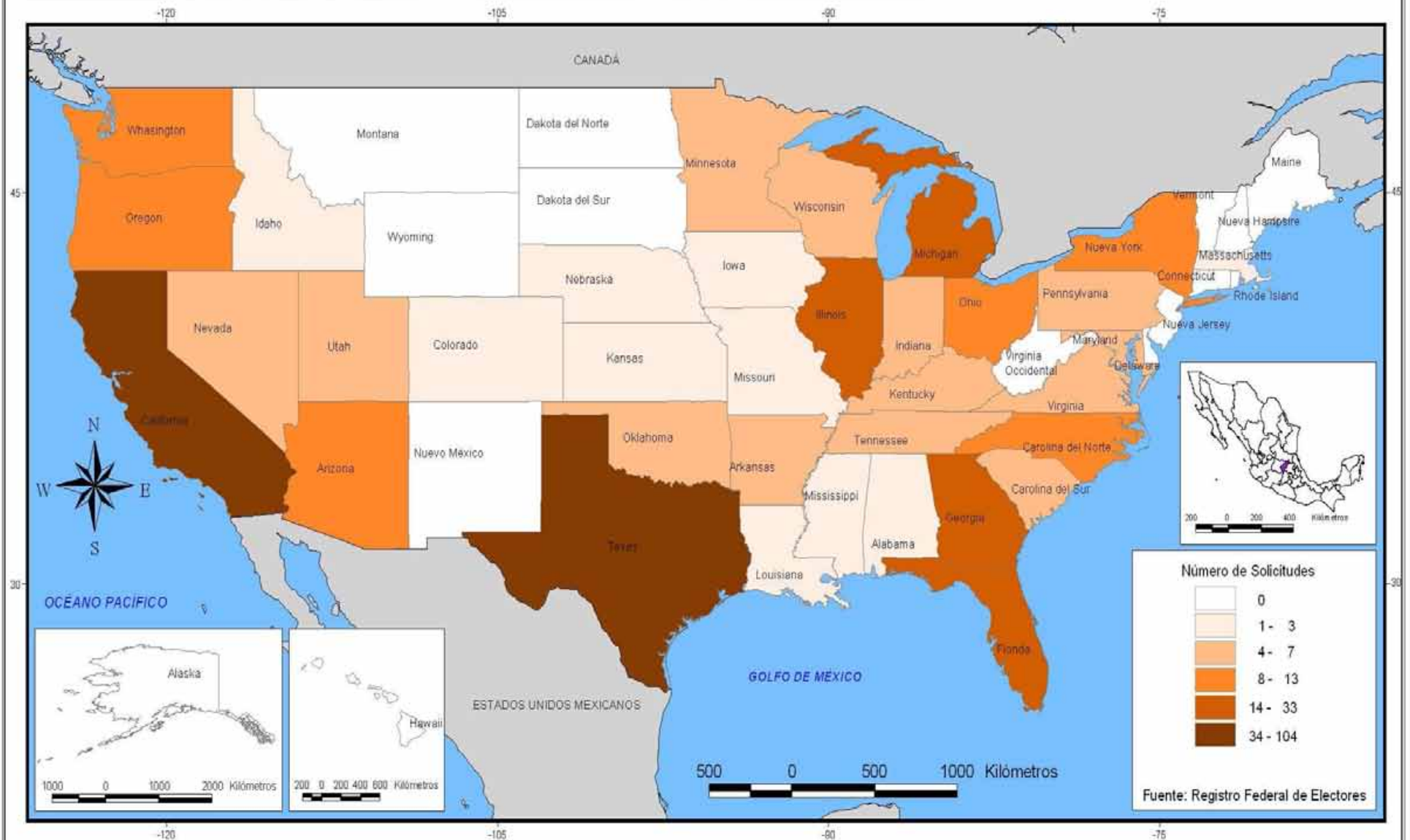




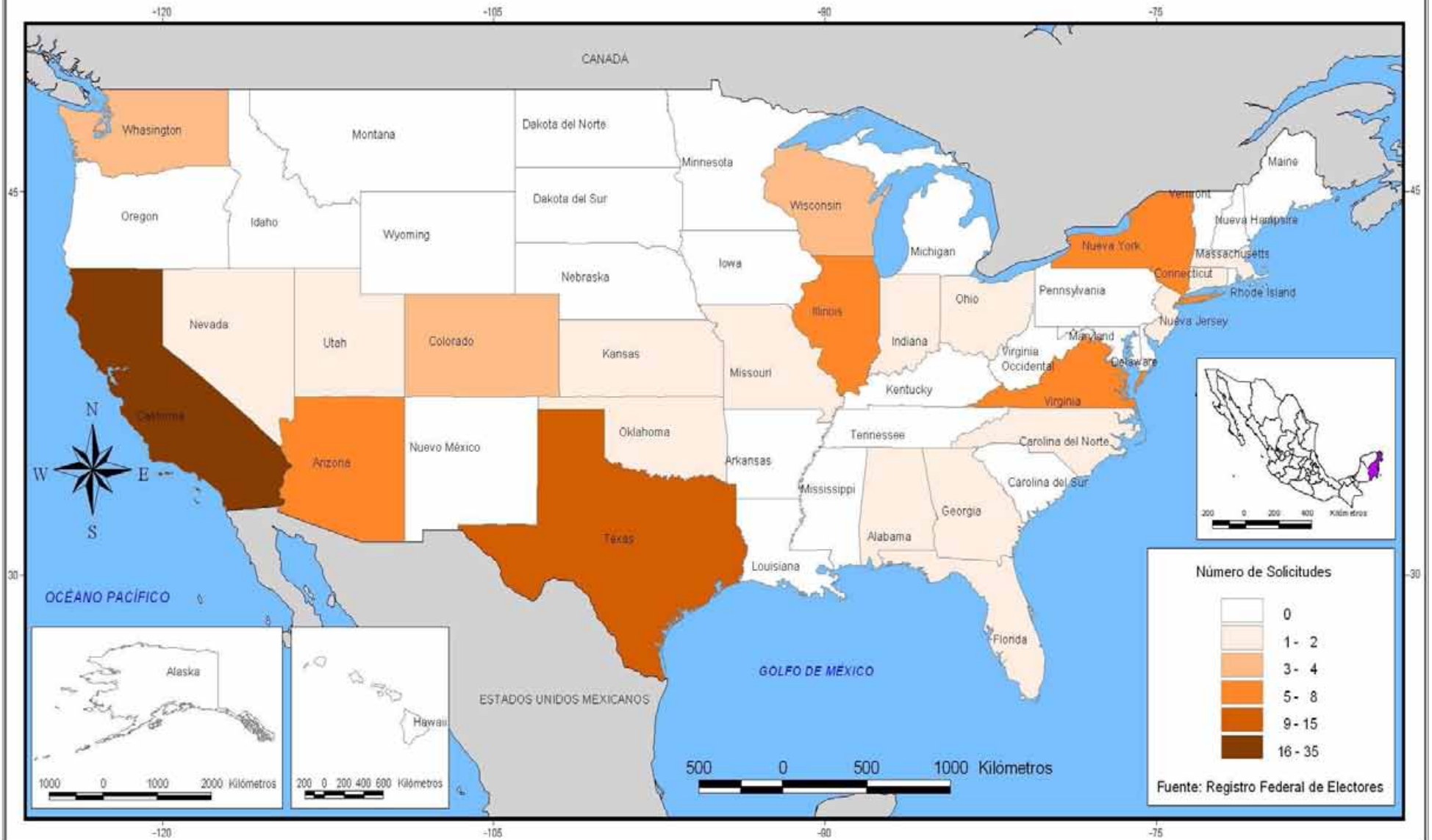
**ELECTORES RESIDENTES EN LOS ESTADOS UNIDOS DE AMÉRICA,
ESTADO DE REFERENCIA: PUEBLA**



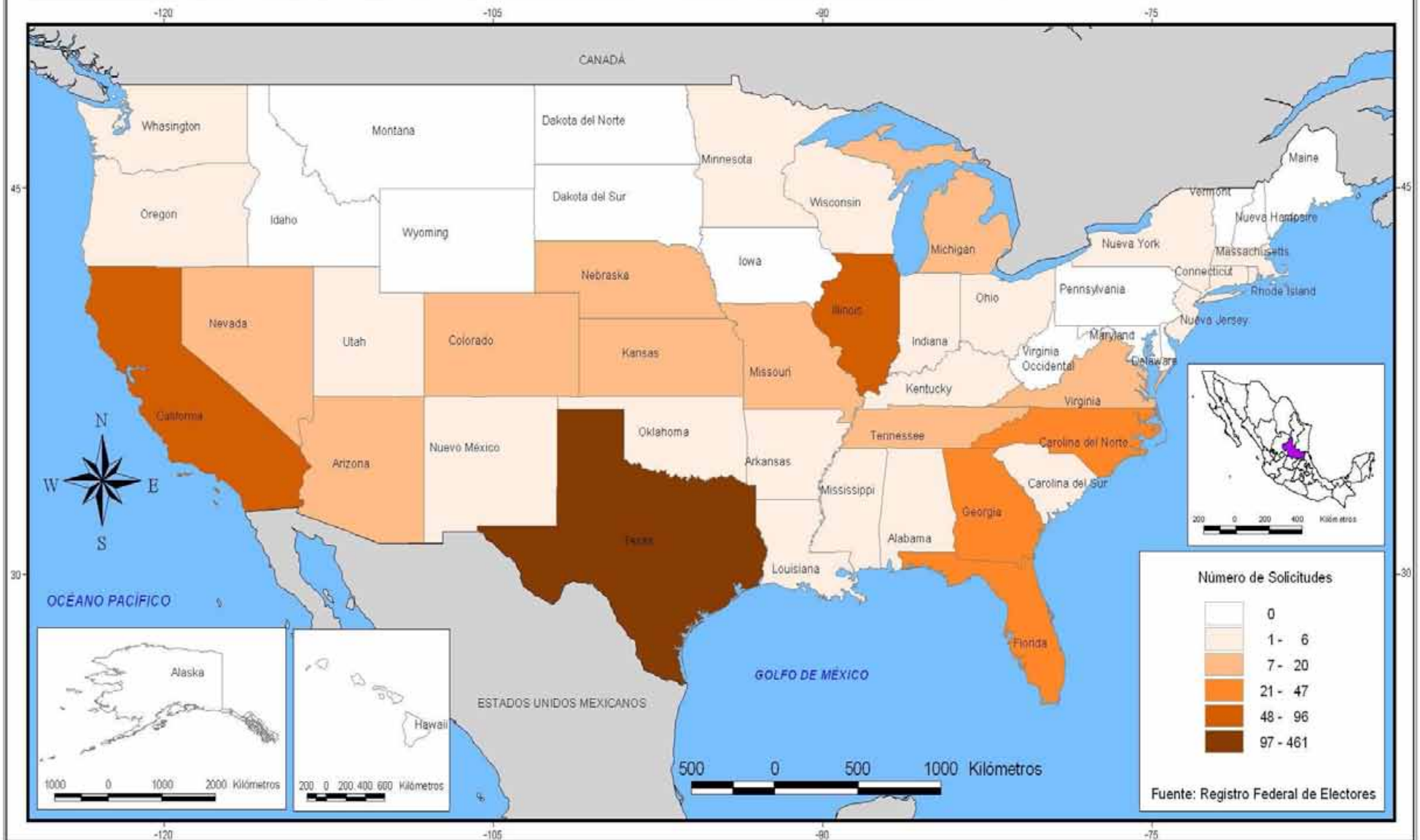
**ELECTORES RESIDENTES EN LOS ESTADOS UNIDOS DE AMÉRICA,
ESTADO DE REFERENCIA: QUERÉTARO**



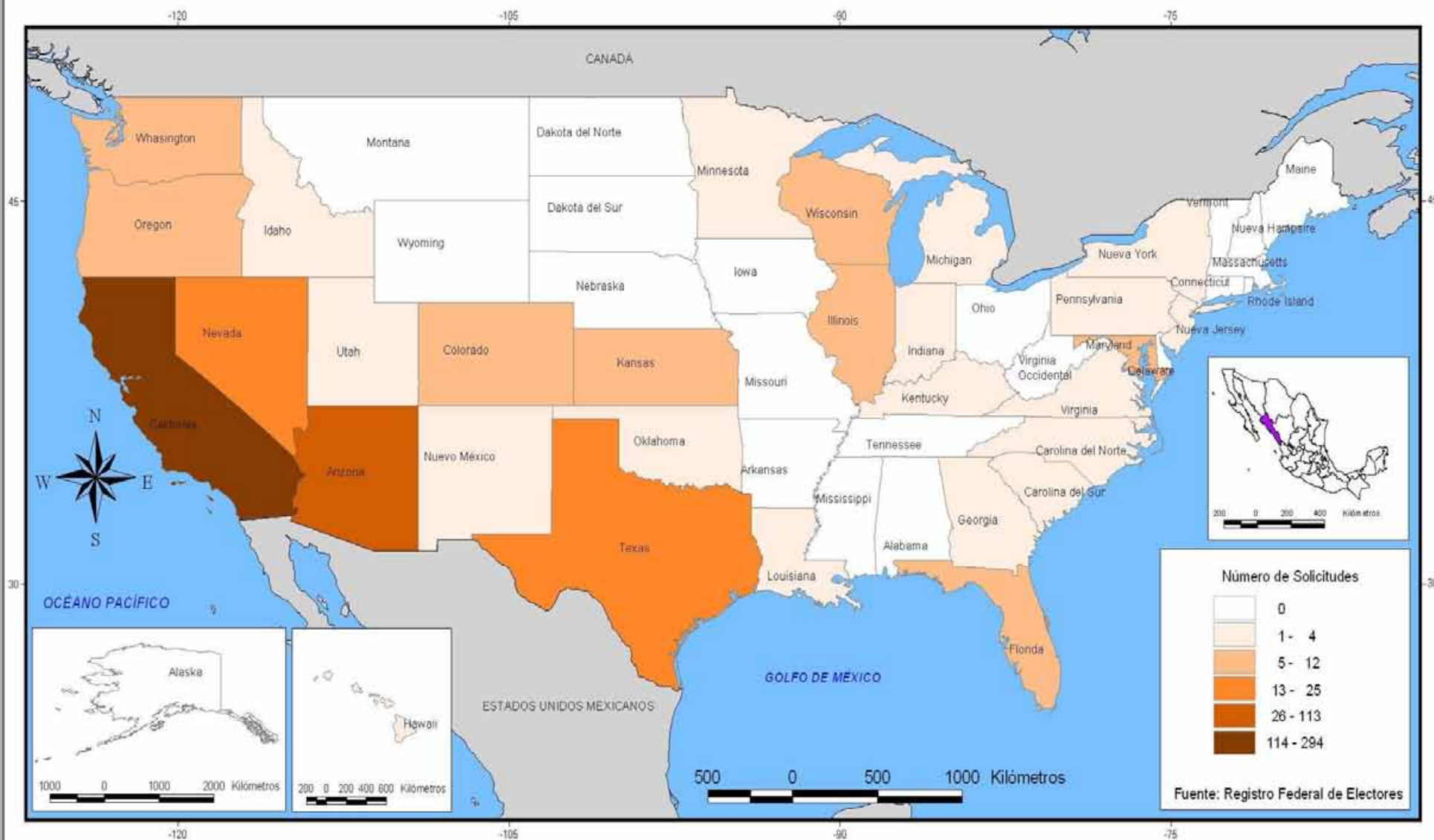
**ELECTORES RESIDENTES EN LOS ESTADOS UNIDOS DE AMÉRICA,
ESTADO DE REFERENCIA: QUINTANA ROO**



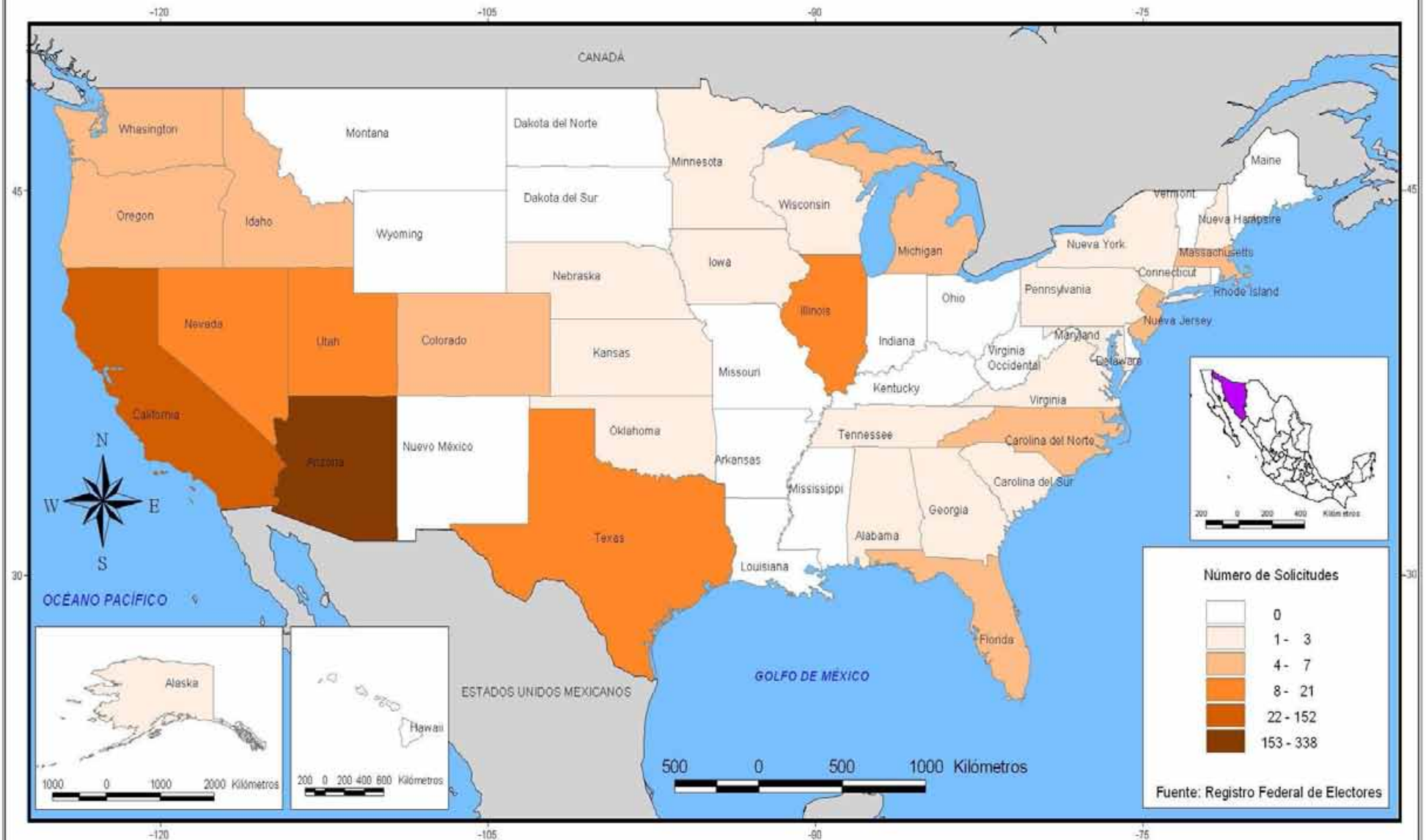
**ELECTORES RESIDENTES EN LOS ESTADOS UNIDOS DE AMÉRICA,
ESTADO DE REFERENCIA: SAN LUIS POTOSÍ**



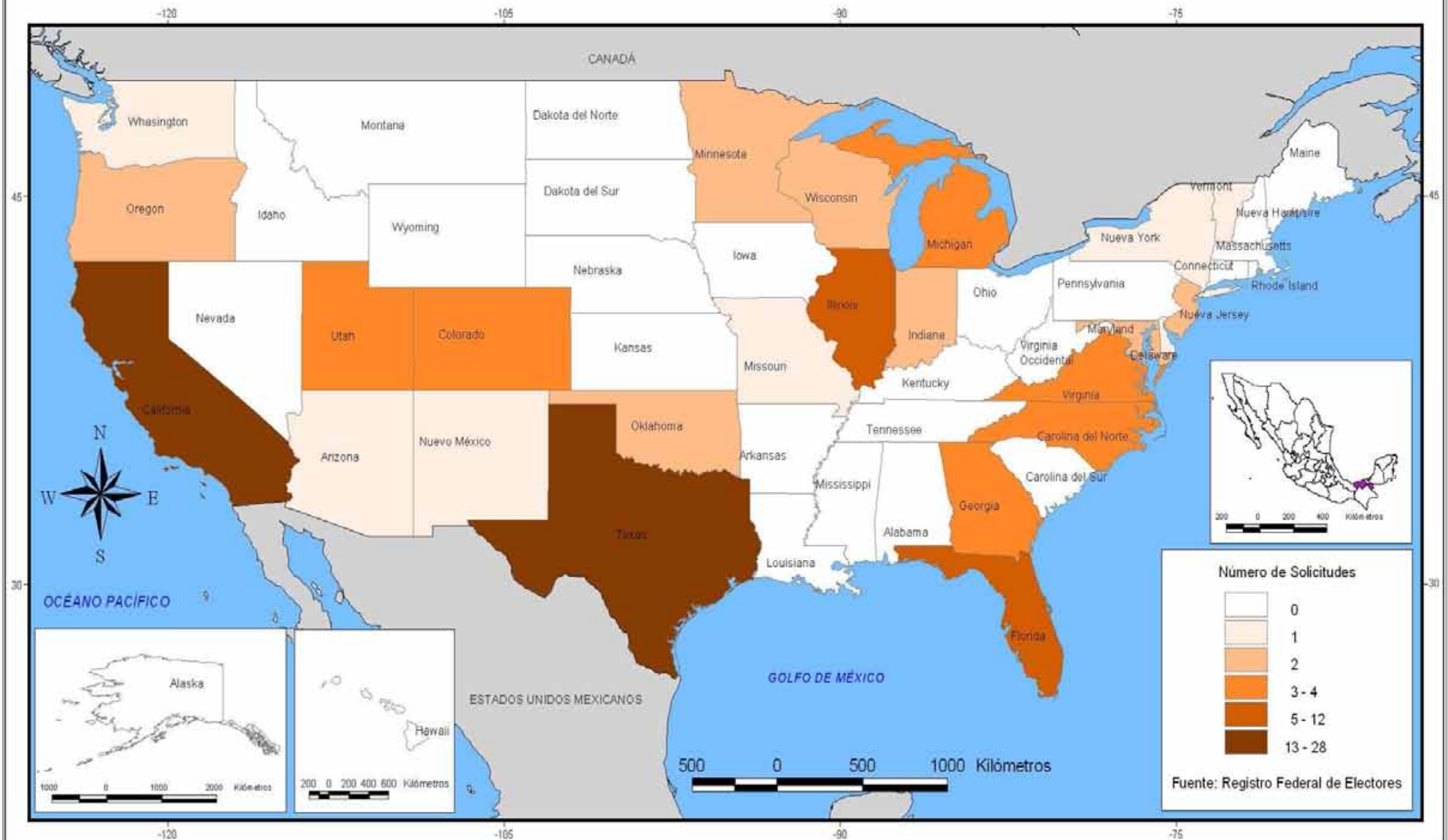
ELECTORES RESIDENTES EN LOS ESTADOS UNIDOS DE AMÉRICA, ESTADO DE REFERENCIA: SINALOA



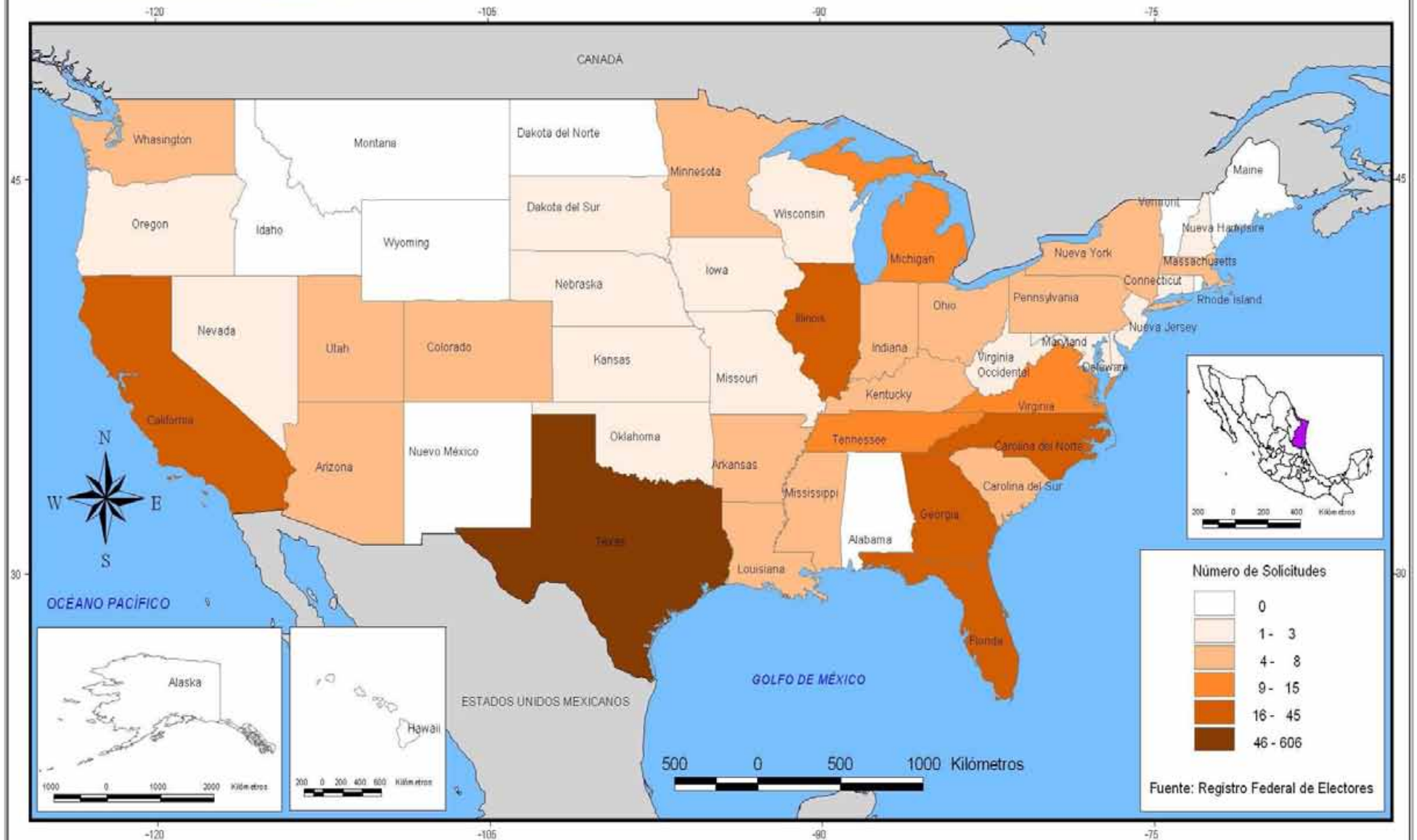
**ELECTORES RESIDENTES EN LOS ESTADOS UNIDOS DE AMÉRICA,
ESTADO DE REFERENCIA: SONORA**



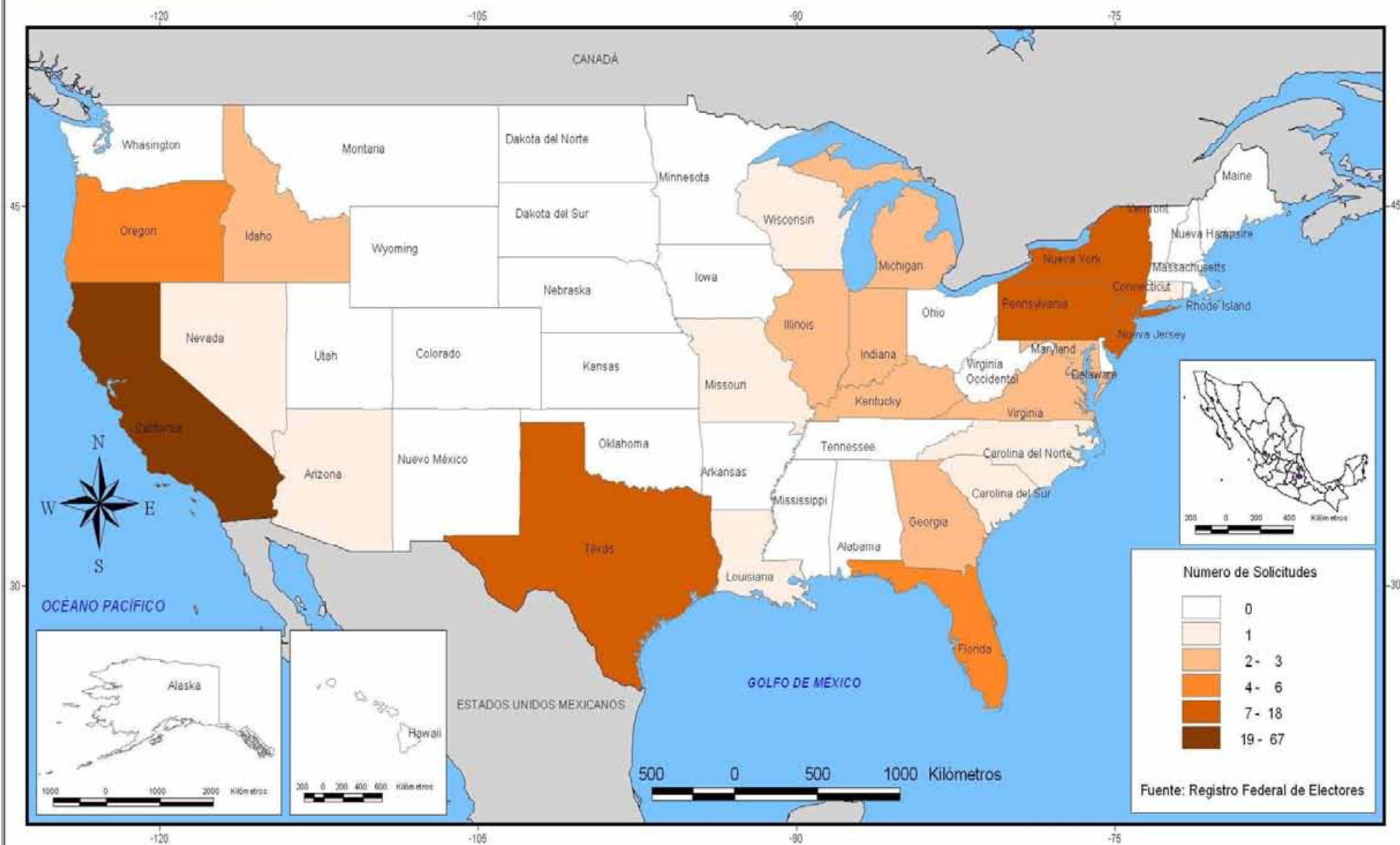
**ELECTORES RESIDENTES EN LOS ESTADOS UNIDOS DE AMÉRICA,
ESTADO DE REFERENCIA: TABASCO**



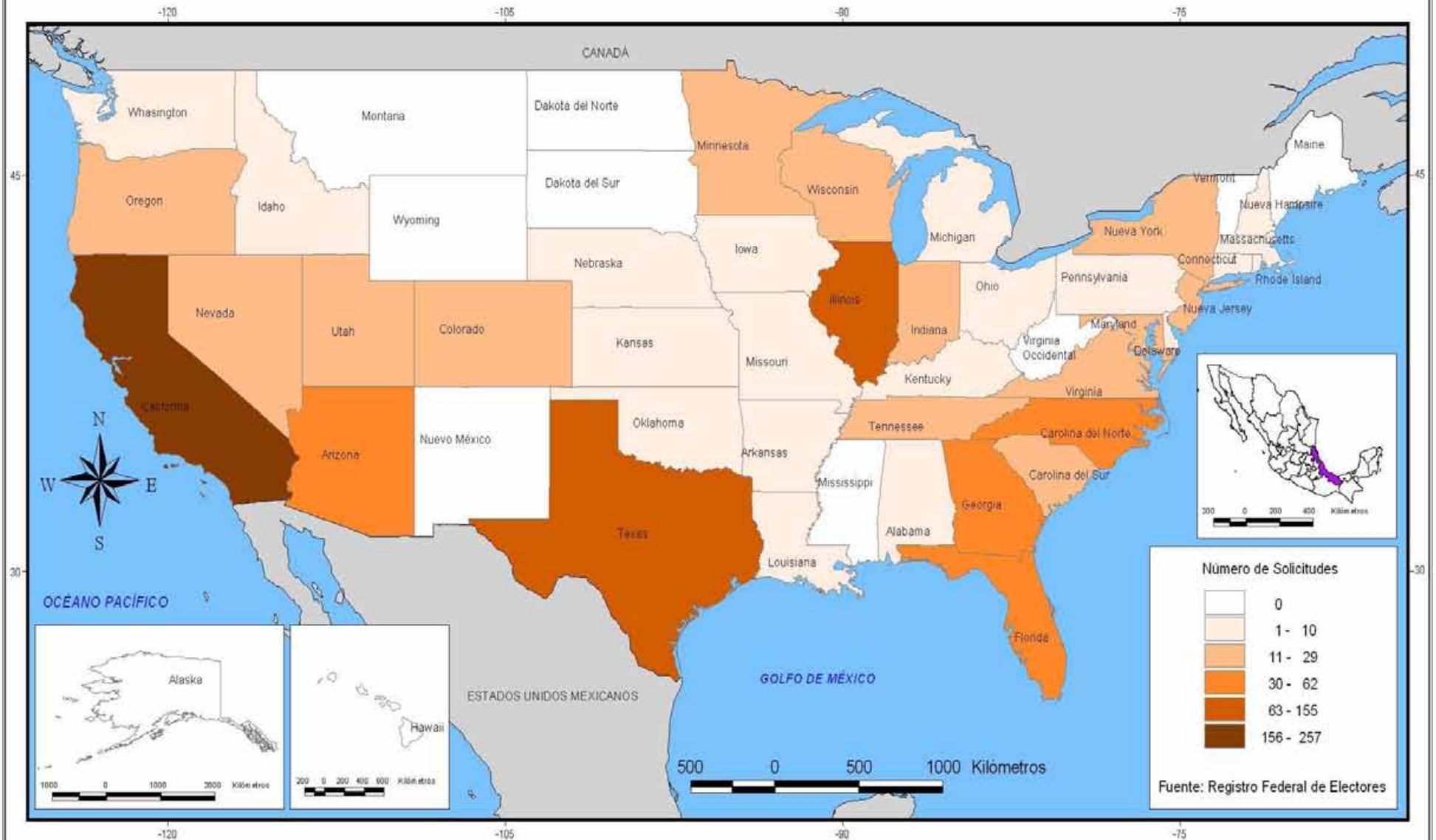
**ELECTORES RESIDENTES EN LOS ESTADOS UNIDOS DE AMÉRICA,
ESTADO DE REFERENCIA: TAMAULIPAS**



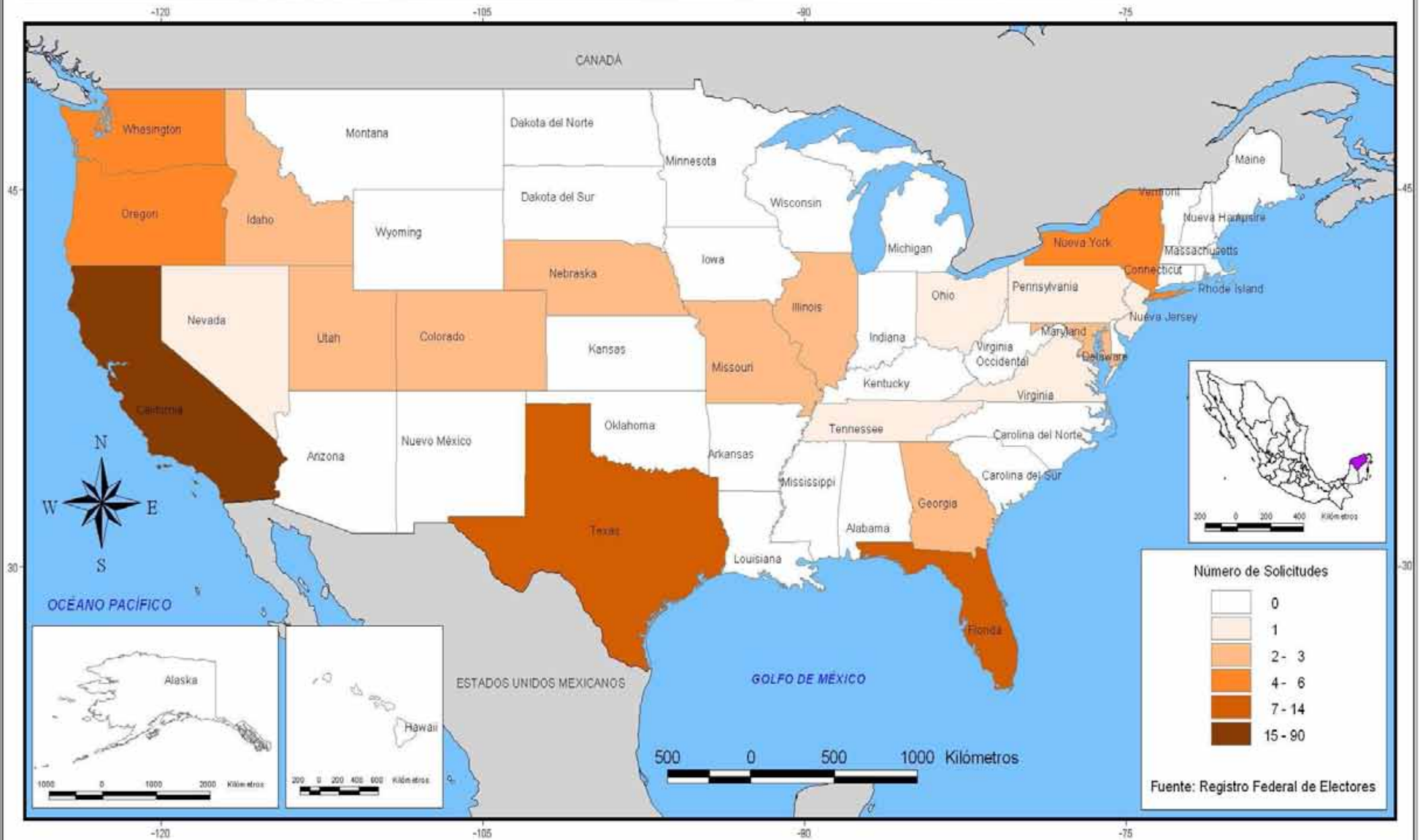
**ELECTORES RESIDENTES EN LOS ESTADOS UNIDOS DE AMÉRICA,
ESTADO DE REFERENCIA: TLAXCALA**



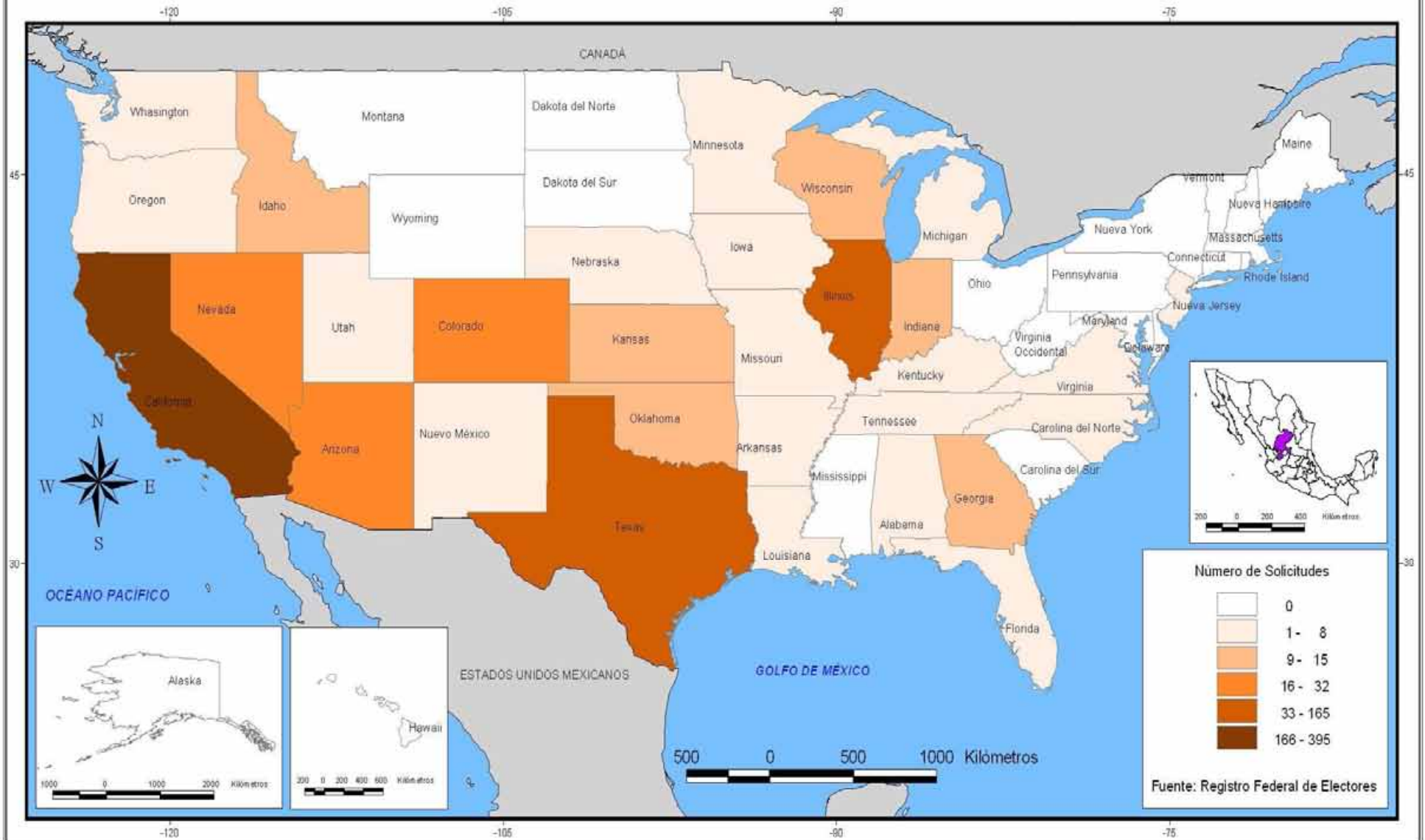
**ELECTORES RESIDENTES EN LOS ESTADOS UNIDOS DE AMÉRICA,
ESTADO DE REFERENCIA: VERACRUZ**



**ELECTORES RESIDENTES EN LOS ESTADOS UNIDOS DE AMÉRICA,
ESTADO DE REFERENCIA: YUCATÁN**



**ELECTORES RESIDENTES EN LOS ESTADOS UNIDOS DE AMÉRICA,
ESTADO DE REFERENCIA: ZACATECAS**

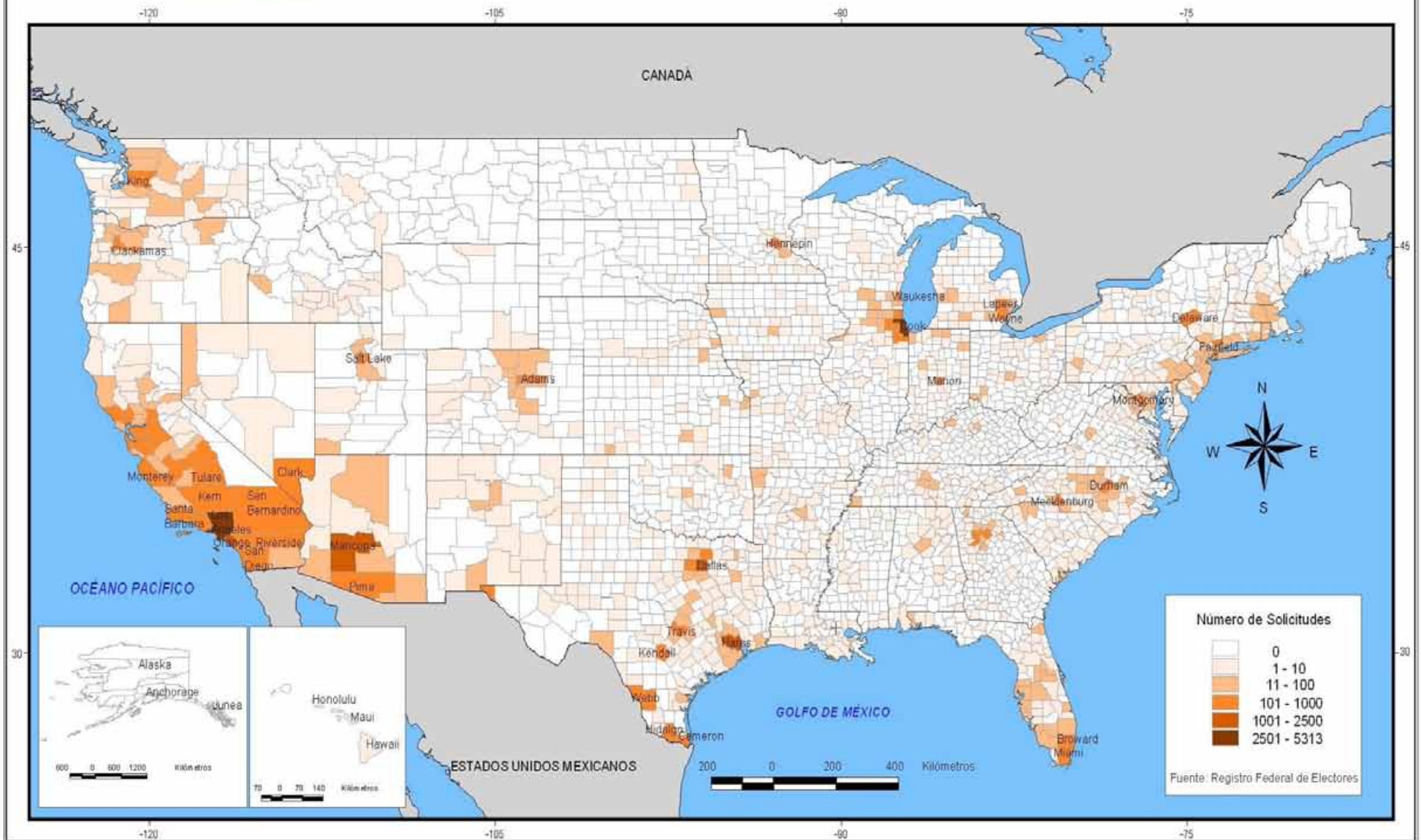


ELECTORES RESIDENTES EN LOS ESTADOS UNIDOS DE AMÉRICA, POR CONDADO E ÍNDICE DE RESPUESTA

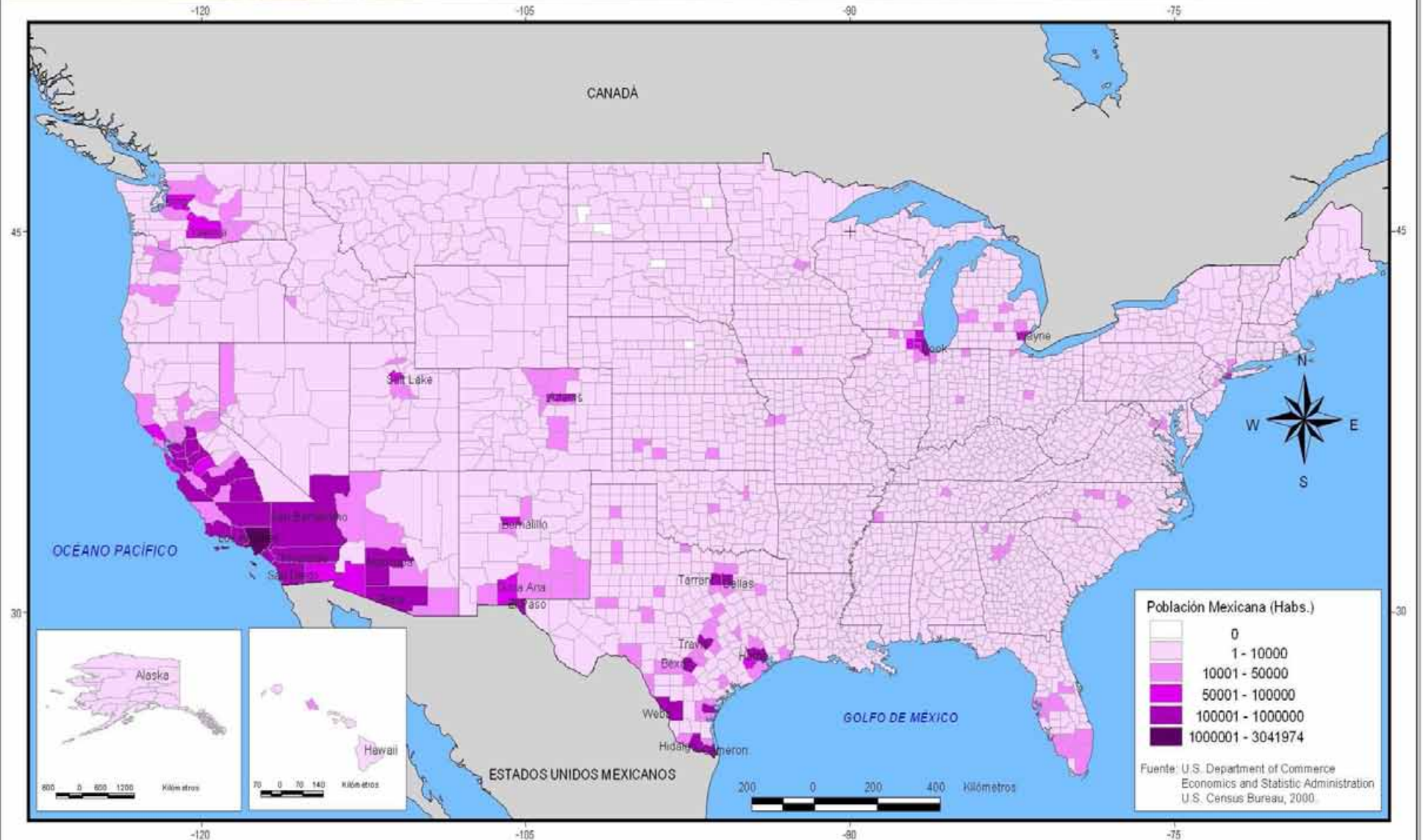


Atlas del voto de los electores
residentes en el extranjero
Proceso Electoral Federal 2005-2006

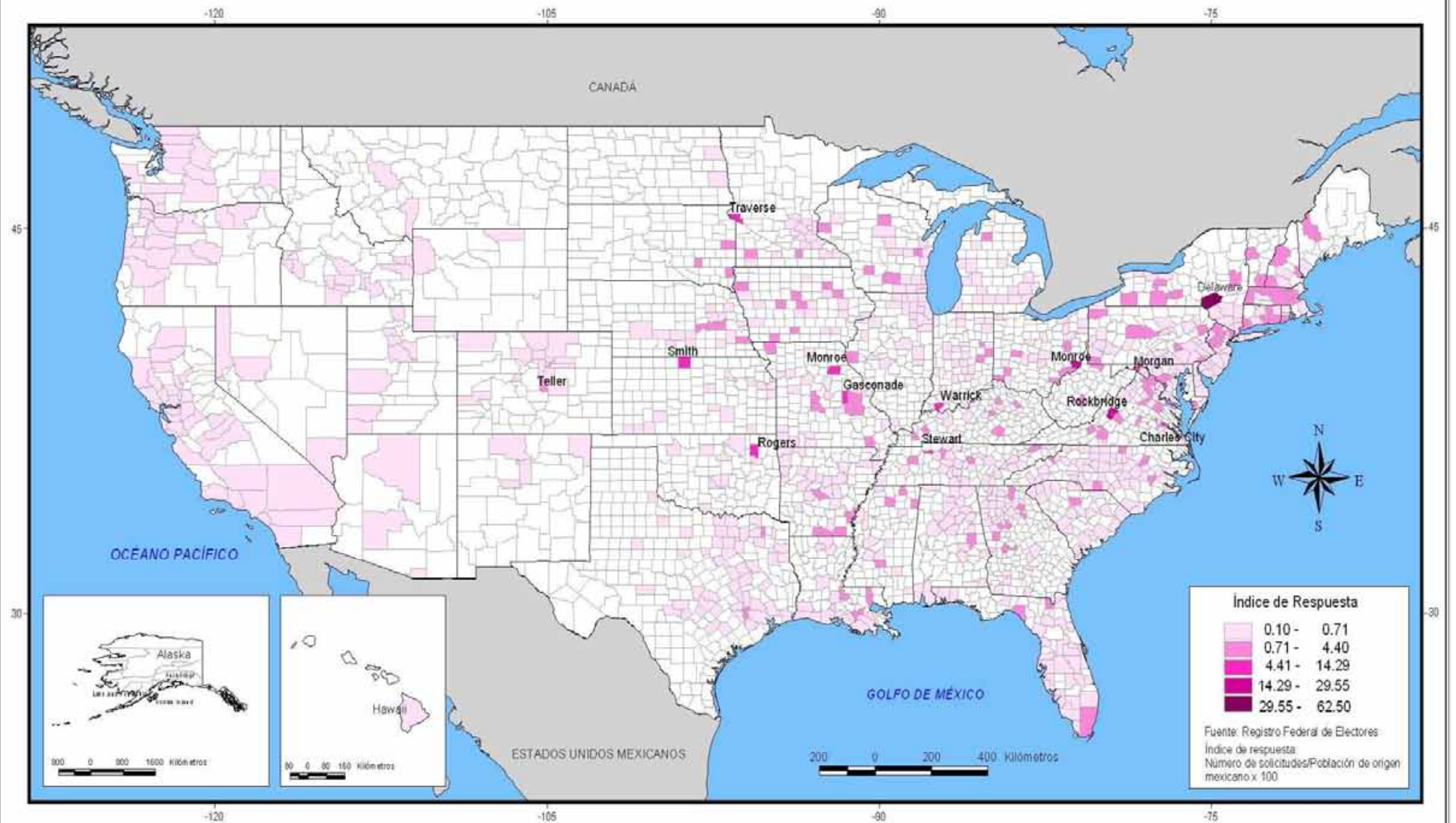
ELECTORES RESIDENTES EN LOS ESTADOS UNIDOS DE AMÉRICA, POR CONDADO



POBLACIÓN MEXICANA RESIDENTE EN LOS ESTADOS UNIDOS DE AMÉRICA, POR CONDADO



ÍNDICE DE RESPUESTA DE ELECTORES RESIDENTES EN LOS ESTADOS UNIDOS DE AMÉRICA, POR CONDADO

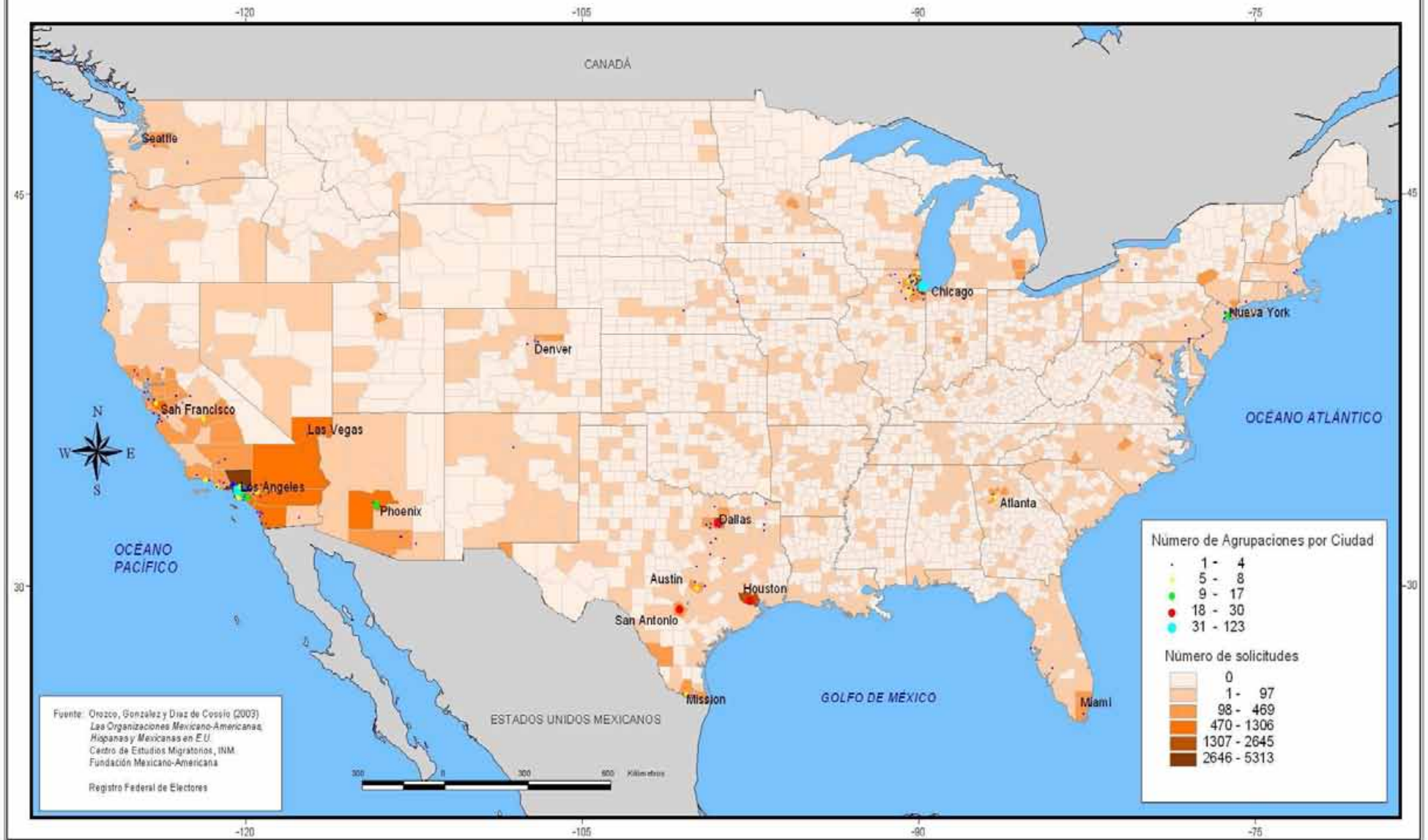


AGRUPACIONES DE MEXICANOS EN LAS CIUDADES DE LOS ESTADOS UNIDOS DE AMÉRICA

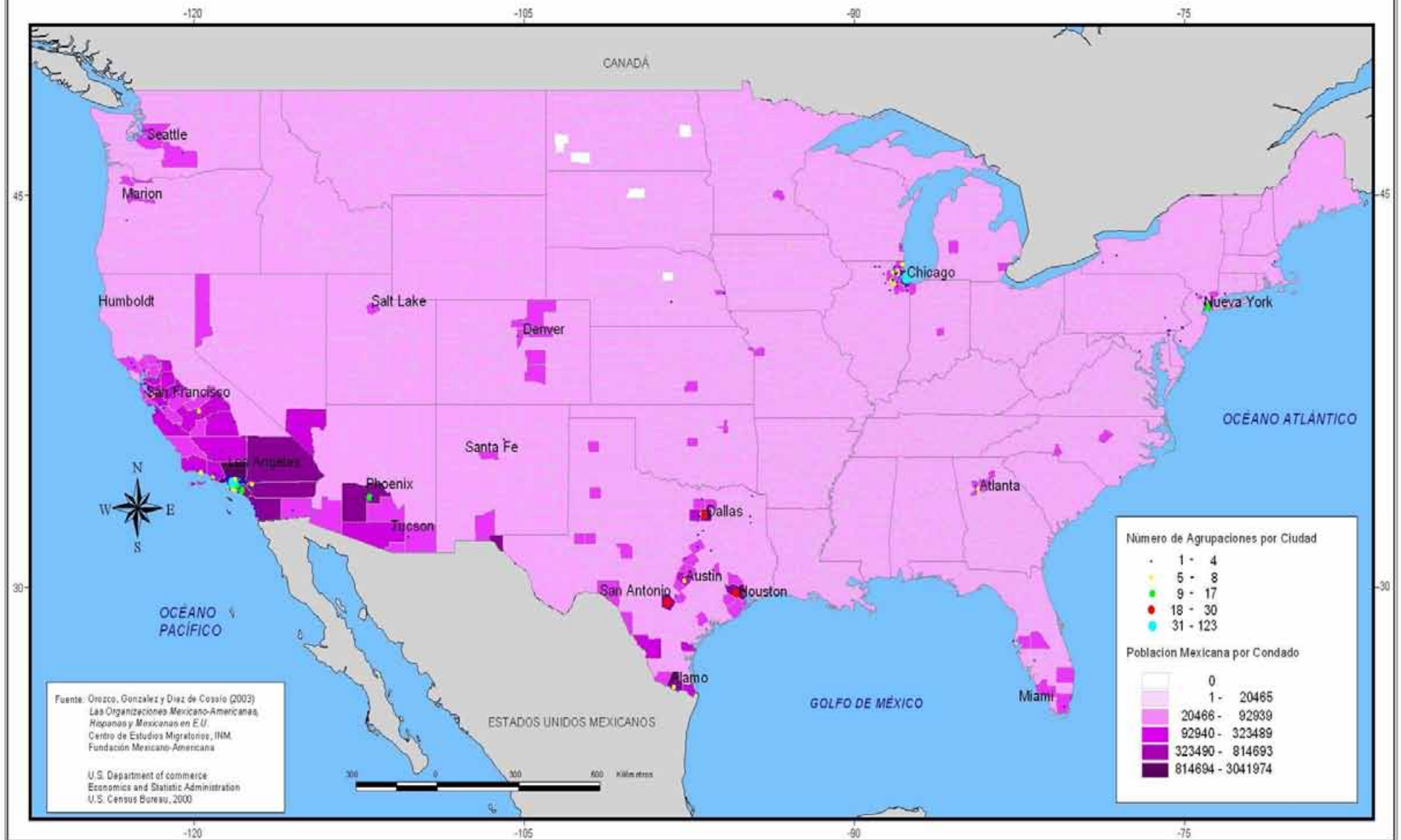


Atlas del voto de los electores
residentes en el extranjero
Proceso Electoral Federal 2005-2006

AGRUPACIONES DE MEXICANOS EN LAS CIUDADES DE LOS ESTADOS UNIDOS DE AMÉRICA



AGRUPACIONES DE MEXICANOS EN LAS CIUDADES DE LOS ESTADOS UNIDOS DE AMÉRICA

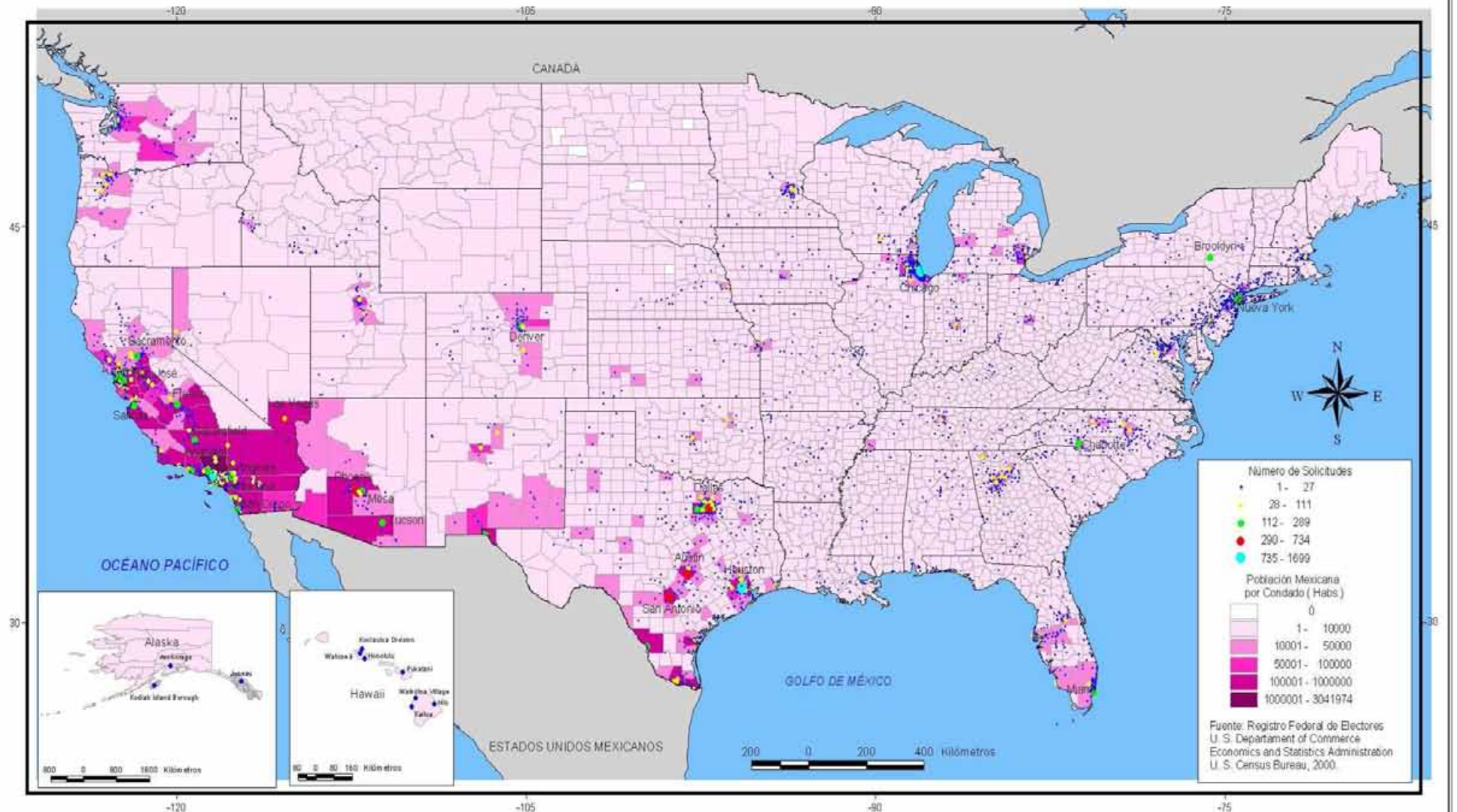


ELECTORES RESIDENTES EN LOS ESTADOS UNIDOS DE AMÉRICA, POR CIUDAD Y PRINCIPALES ZONAS METROPOLITANAS

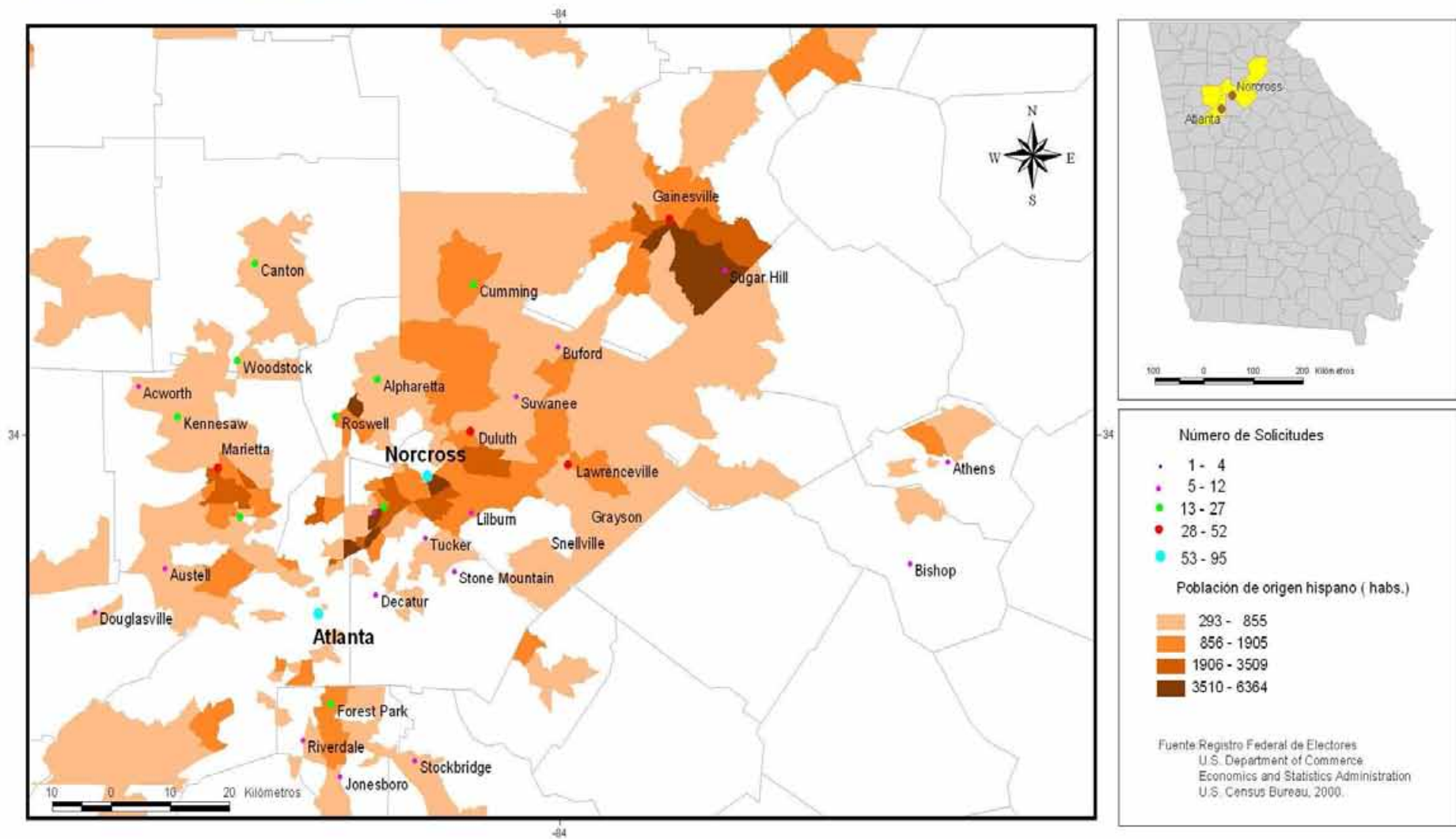


Atlas del voto de los electores
residentes en el extranjero
Proceso Electoral Federal 2005-2006

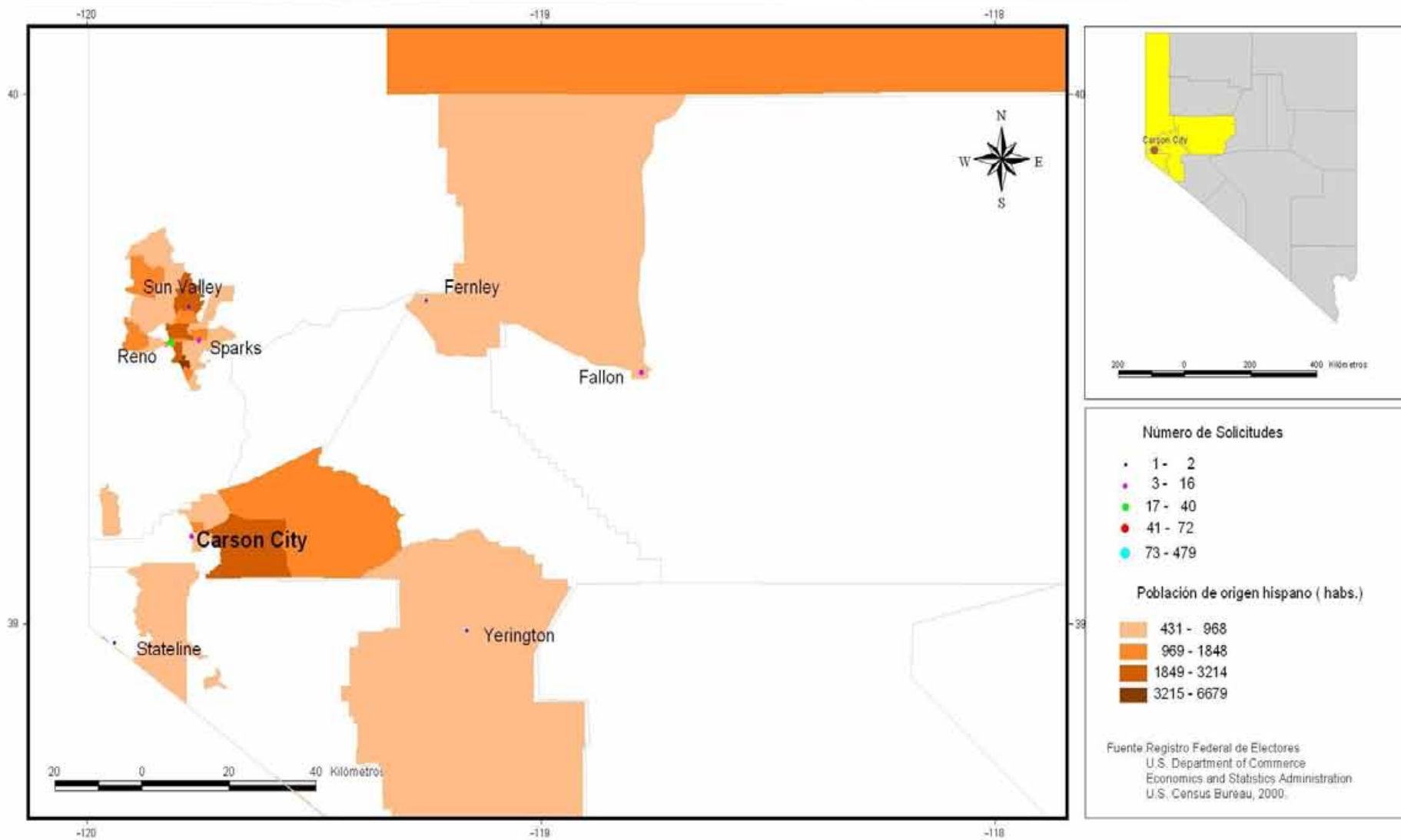
ELECTORES RESIDENTES EN LOS ESTADOS UNIDOS DE AMÉRICA, POR CIUDAD



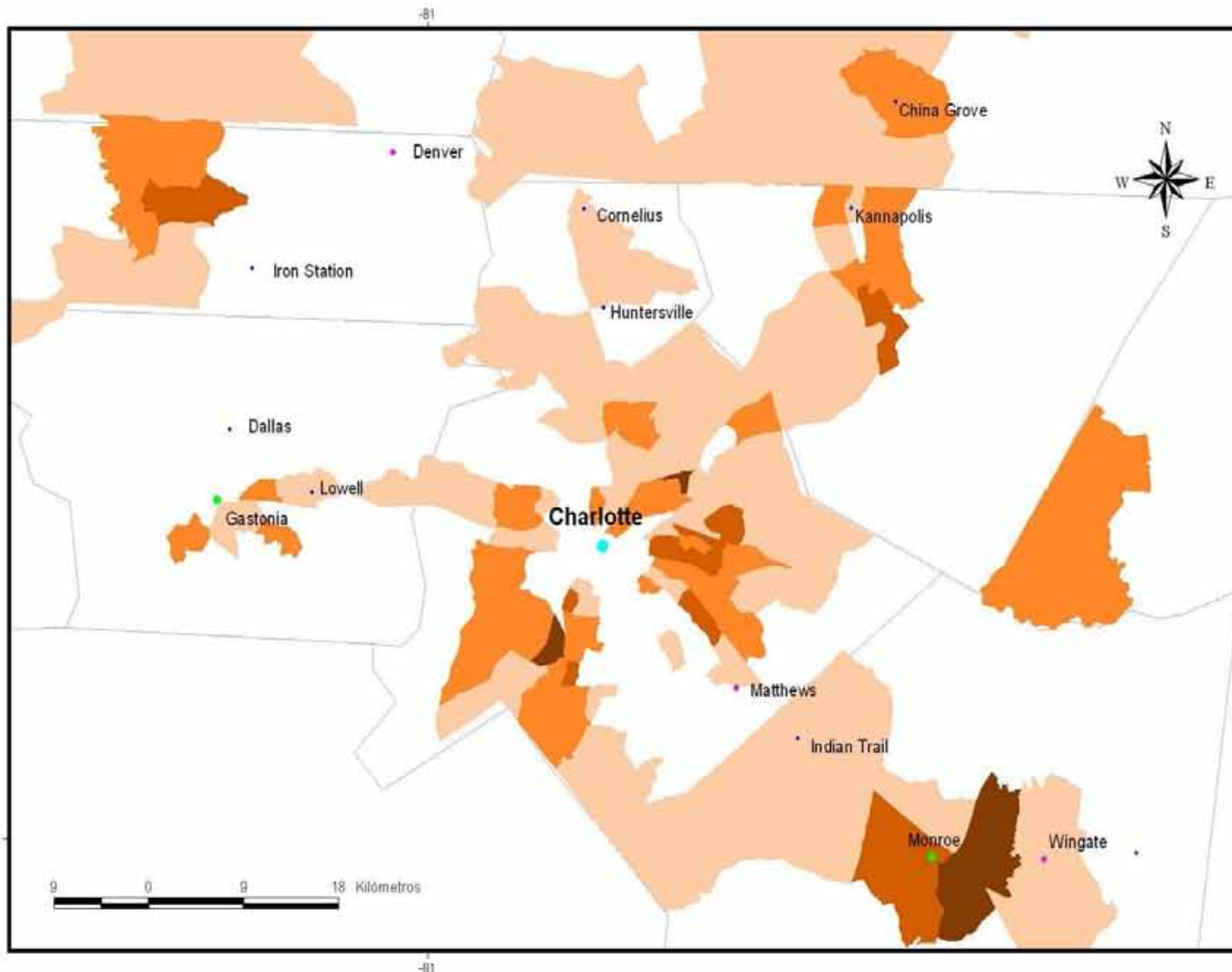
ELECTORES RESIDENTES EN EL ÁREA METROPOLITANA DE ATLANTA Y NORCROSS, GEORGIA



ELECTORES RESIDENTES EN EL ÁREA METROPOLITANA DE CARSON CITY, NEVADA



ELECTORES RESIDENTES EN EL ÁREA METROPOLITANA DE CHARLOTE, CAROLINA DEL NORTE



Número de Solicitudes

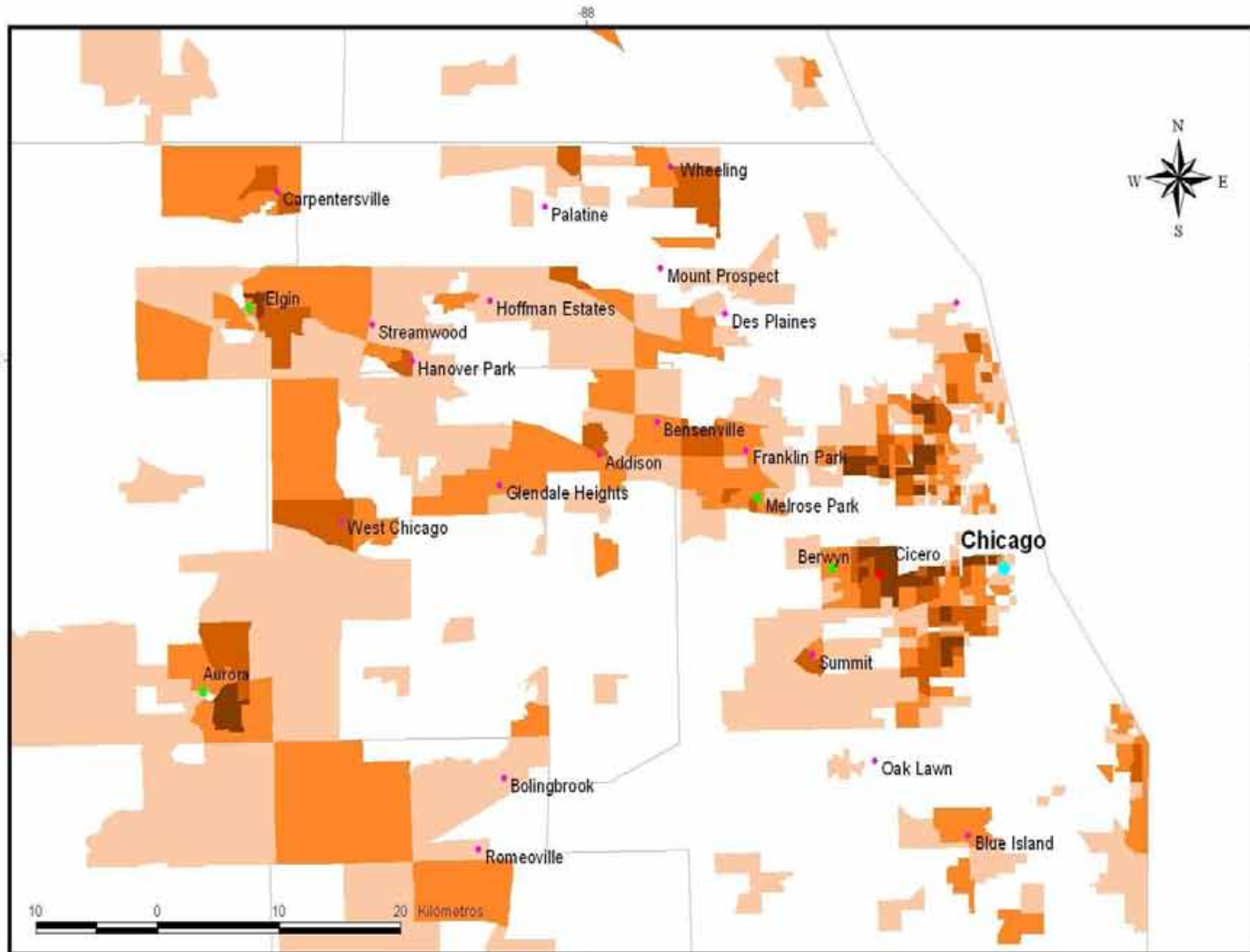
- 1 - 3
- 4 - 8
- 9 - 22
- 23 - 38
- 39 - 114

Población de origen hispano (habs.)

- 171 - 412
- 413 - 883
- 884 - 1997
- 1998 - 4762

Fuente Registro Federal de Electores
U.S. Department of Commerce
Economics and Statistics Administration
U.S. Census Bureau, 2000.

ELECTORES RESIDENTES EN EL ÁREA METROPOLITANA DE CHICAGO, ILLINOIS



Número de Solicitudes

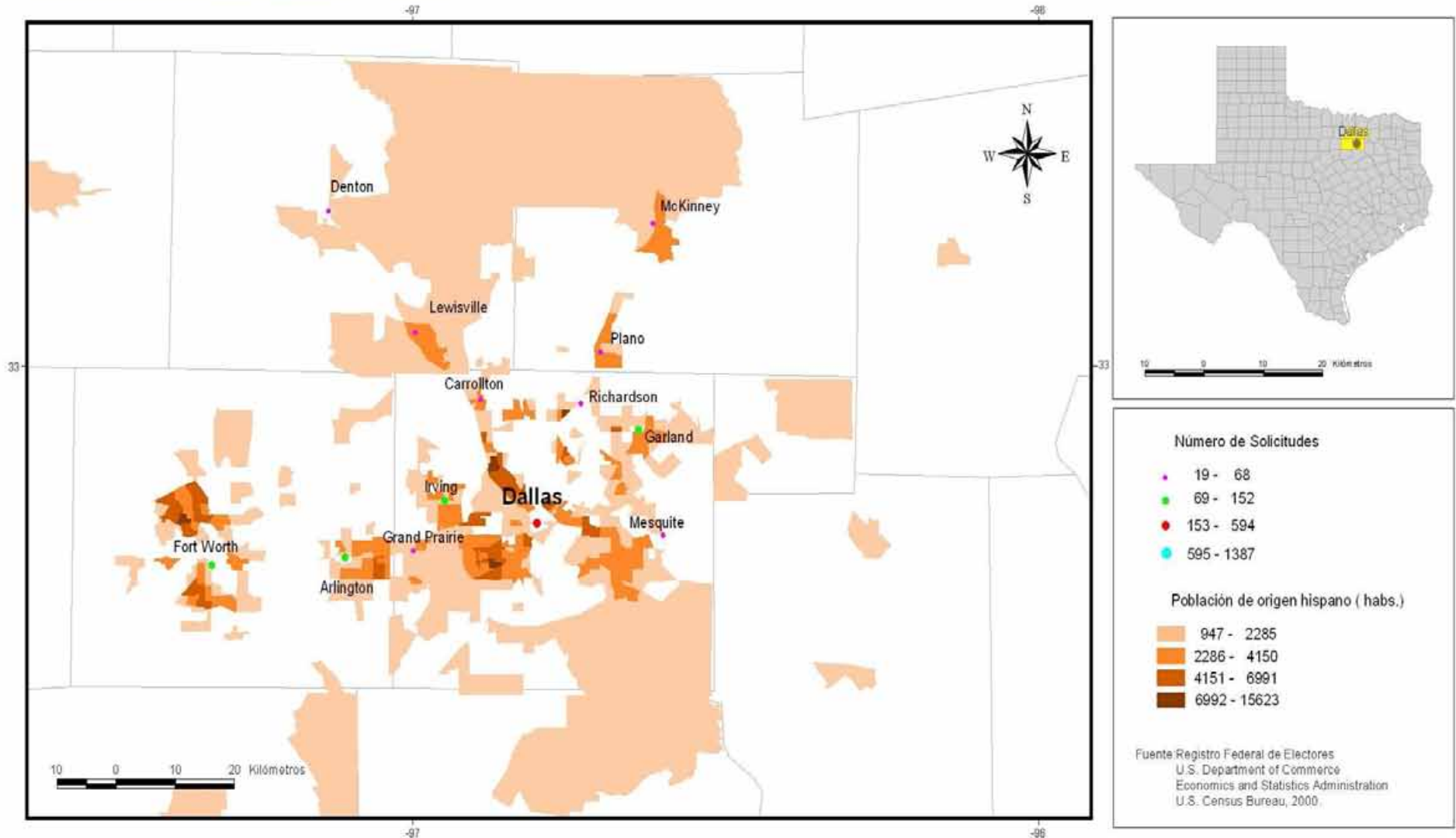
- 14 - 47
- 48 - 108
- 109 - 253
- 254 - 1699

Población de Origen Hispano (habs.)

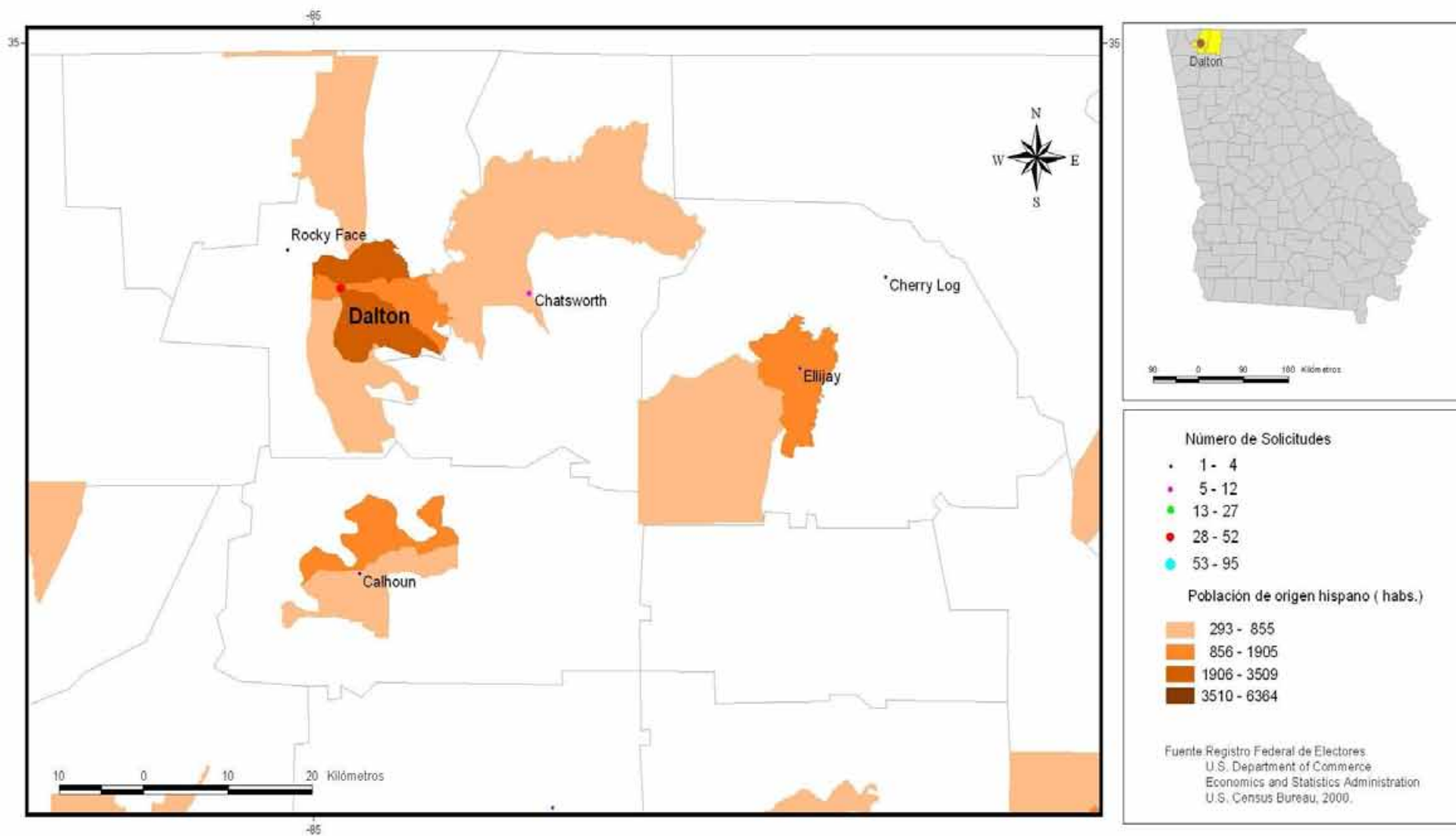
- 456 - 1391
- 1392 - 2838
- 2839 - 5001
- 5002 - 13787

Fuente: Registro Federal de Electores
U.S. Department of Commerce
Economics and Statistics Administration
U.S. Census Bureau, 2000.

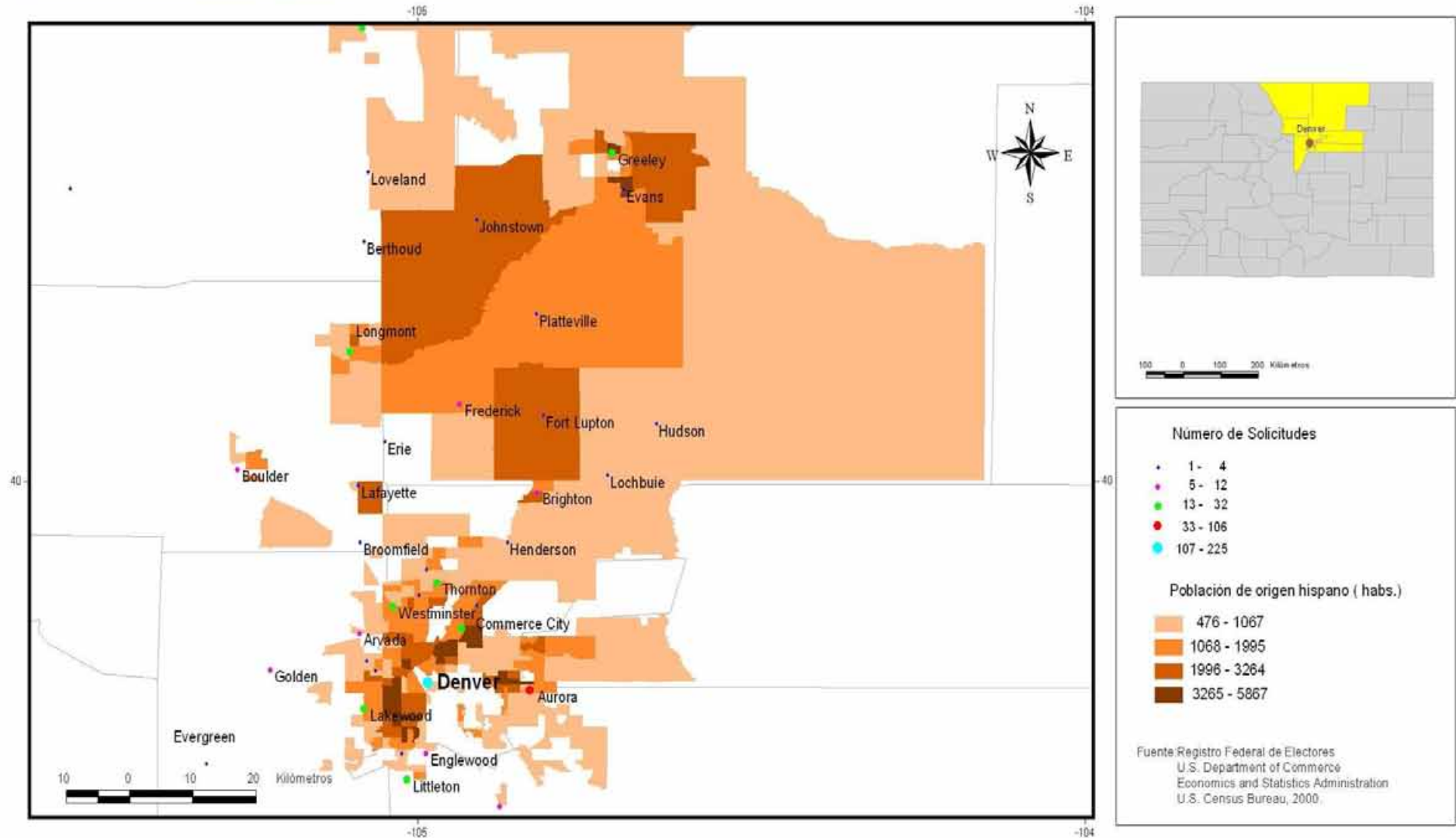
ELECTORES RESIDENTES EN EL ÁREA METROPOLITANA DE DALLAS, TEXAS



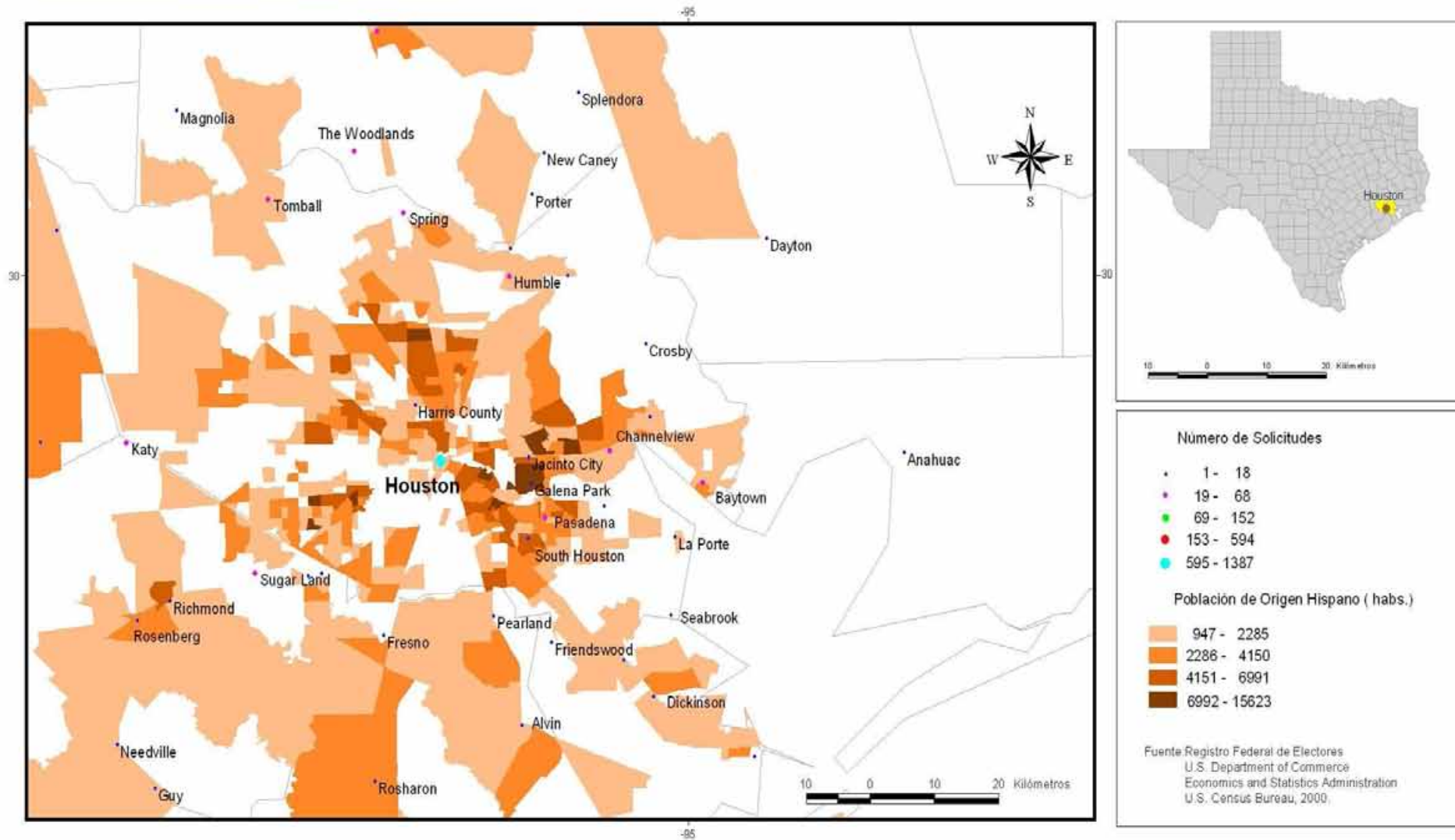
ELECTORES RESIDENTES EN EL ÁREA METROPOLITANA DE DALTON, GEORGIA



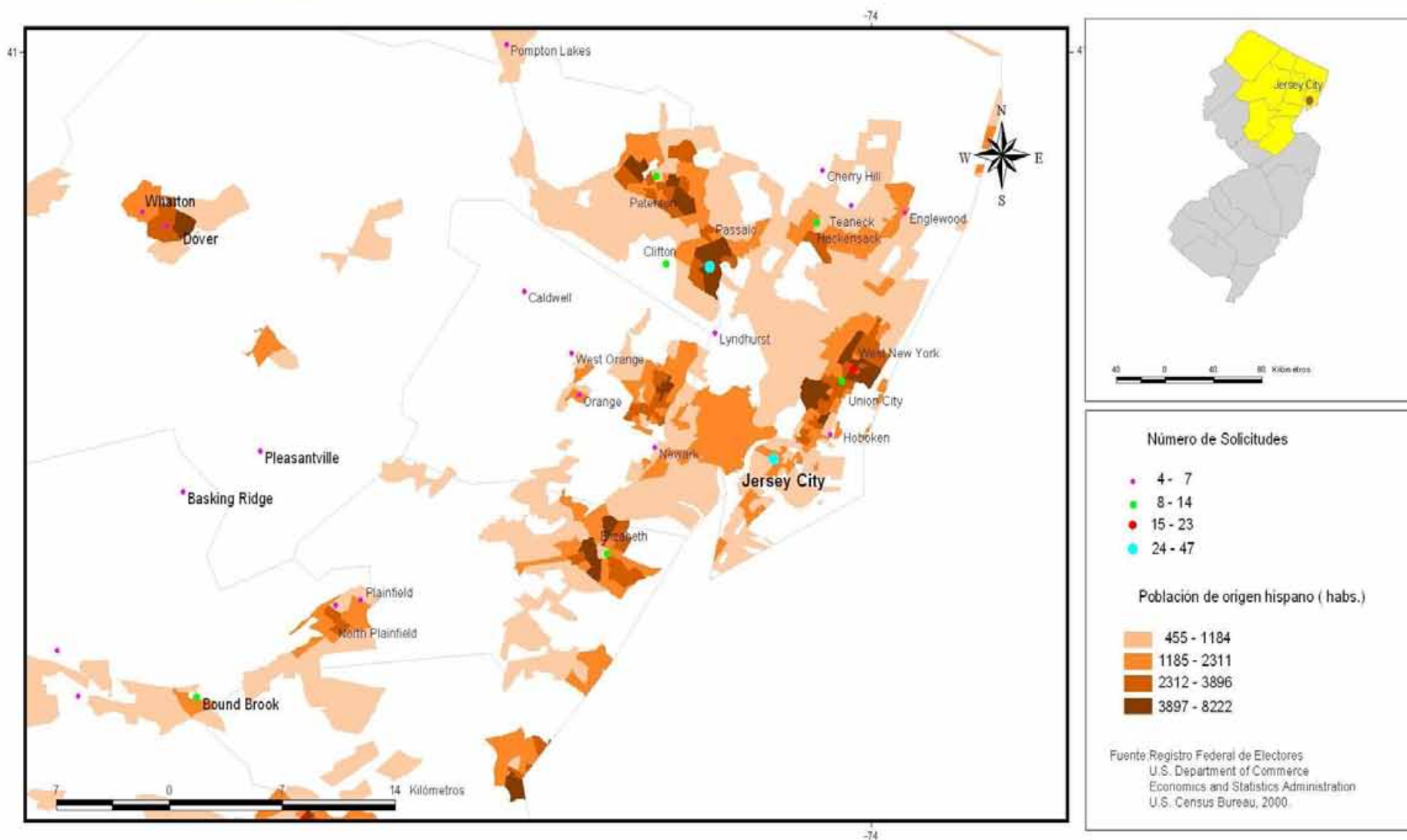
ELECTORES RESIDENTES EN EL ÁREA METROPOLITANA DE DENVER, COLORADO



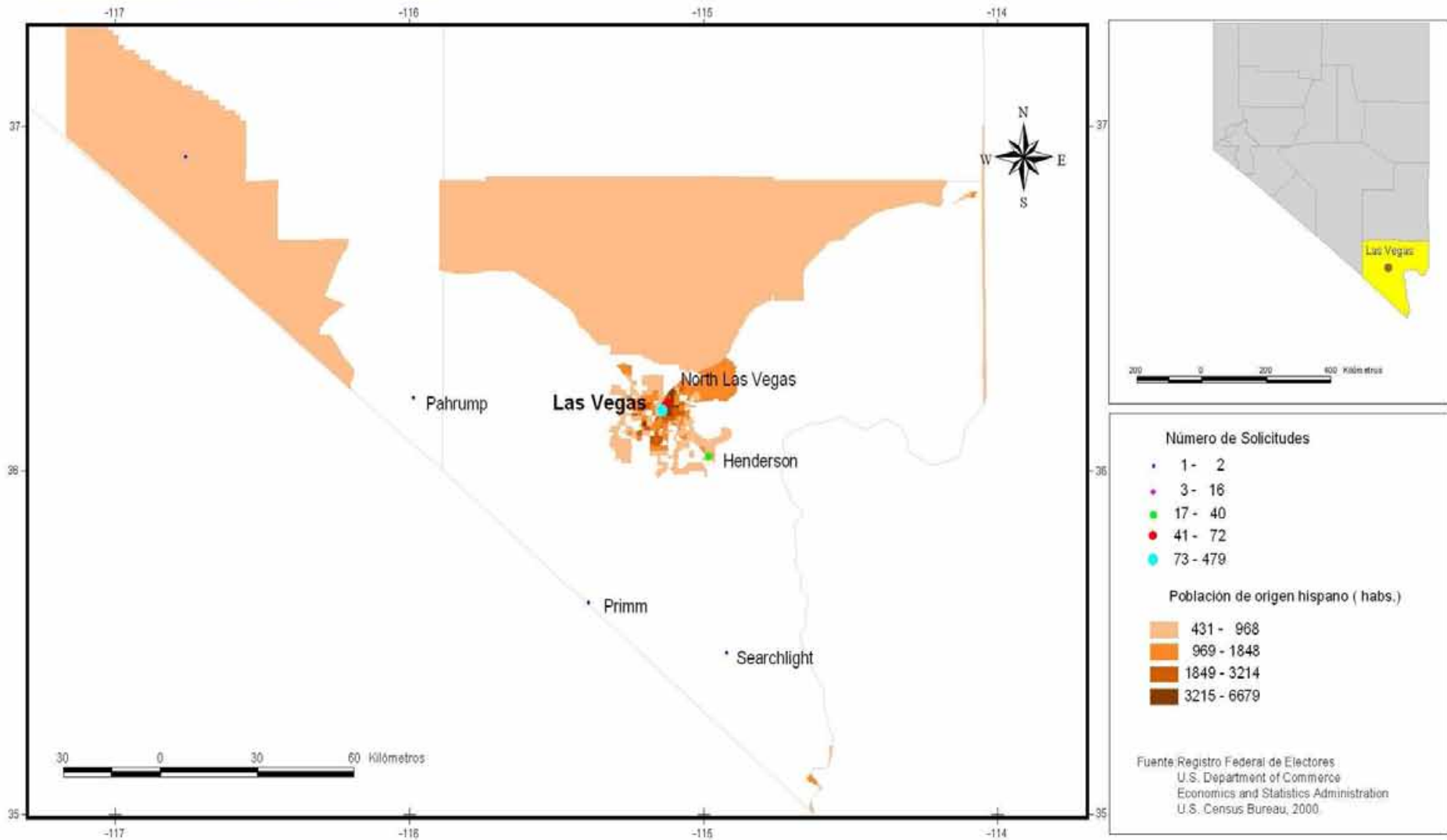
ELECTORES RESIDENTES EN EL ÁREA METROPOLITANA DE HOUSTON, TEXAS



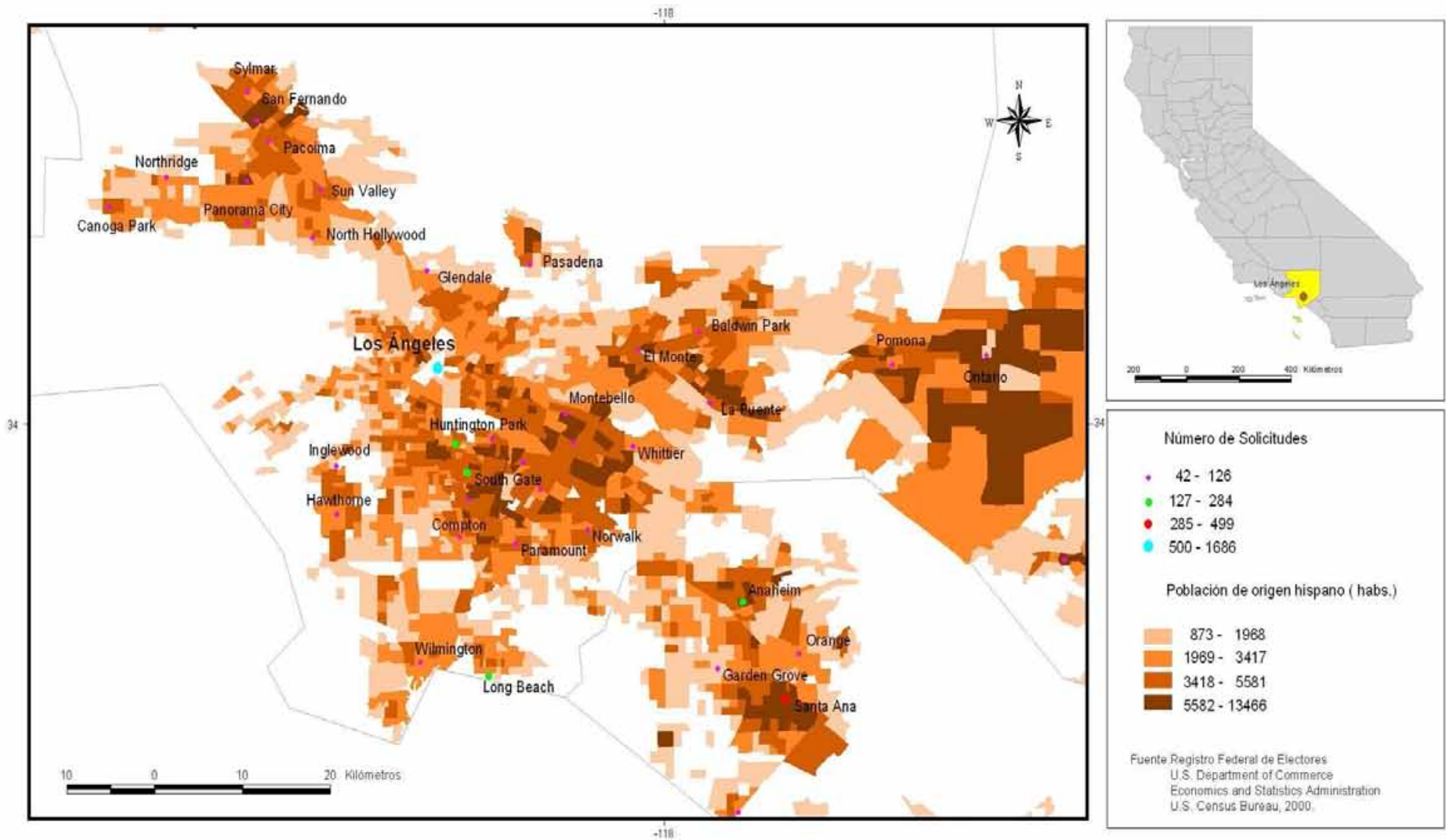
ELECTORES RESIDENTES EN EL ÁREA METROPOLITANA DE JERSEY CITY, NUEVA JERSEY



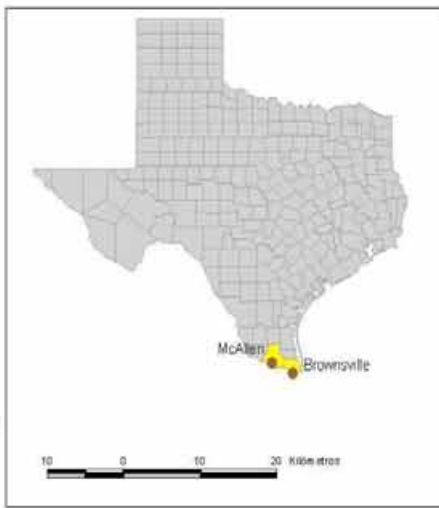
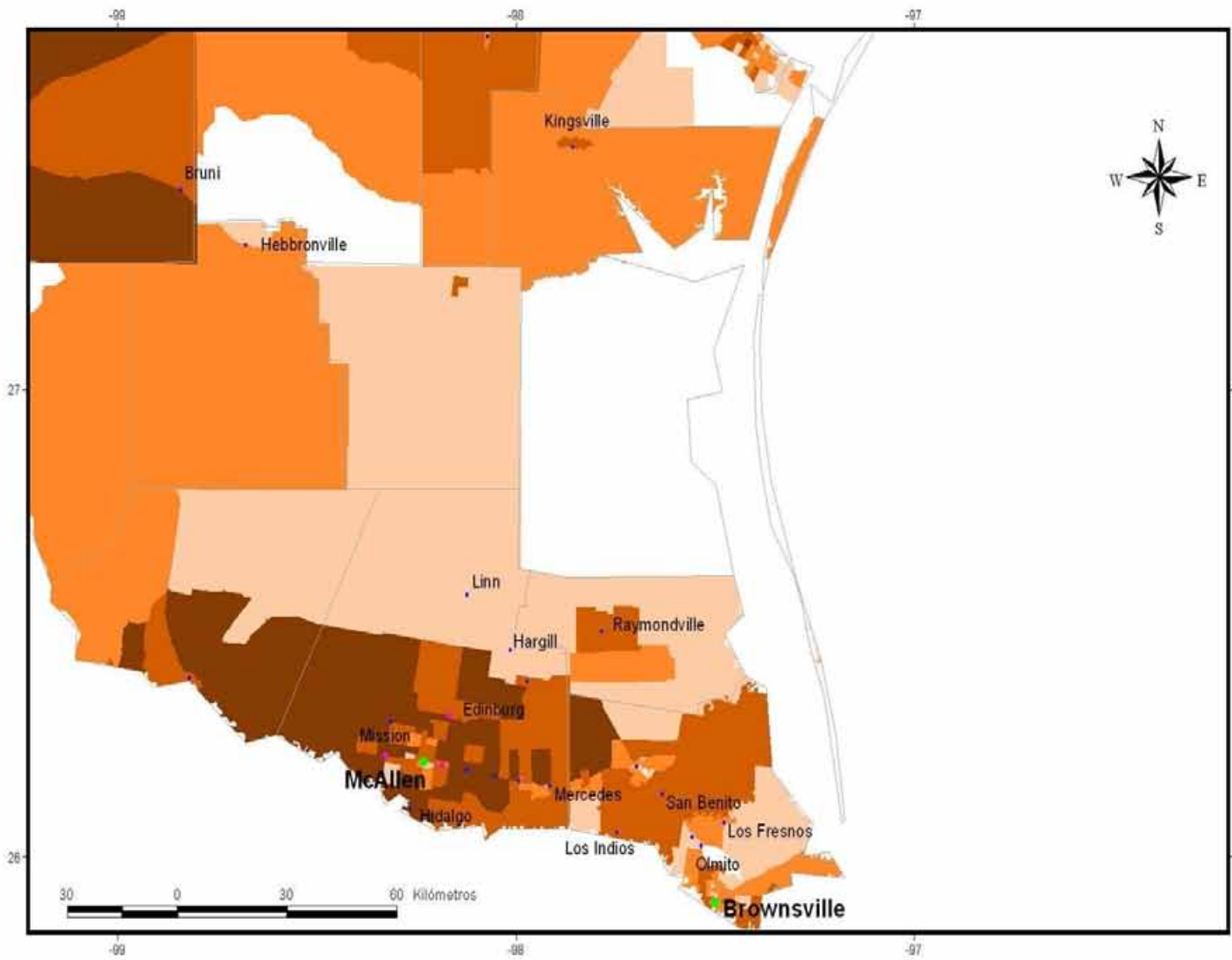
ELECTORES RESIDENTES EN EL ÁREA METROPOLITANA DE LAS VEGAS, NEVADA



ELECTORES RESIDENTES EN EL ÁREA METROPOLITANA DE LOS ÁNGELES, CALIFORNIA



ELECTORES RESIDENTES EN EL ÁREA METROPOLITANA DE MCALLEN Y BROWNSVILLE, TEXAS



Número de Solicitudes

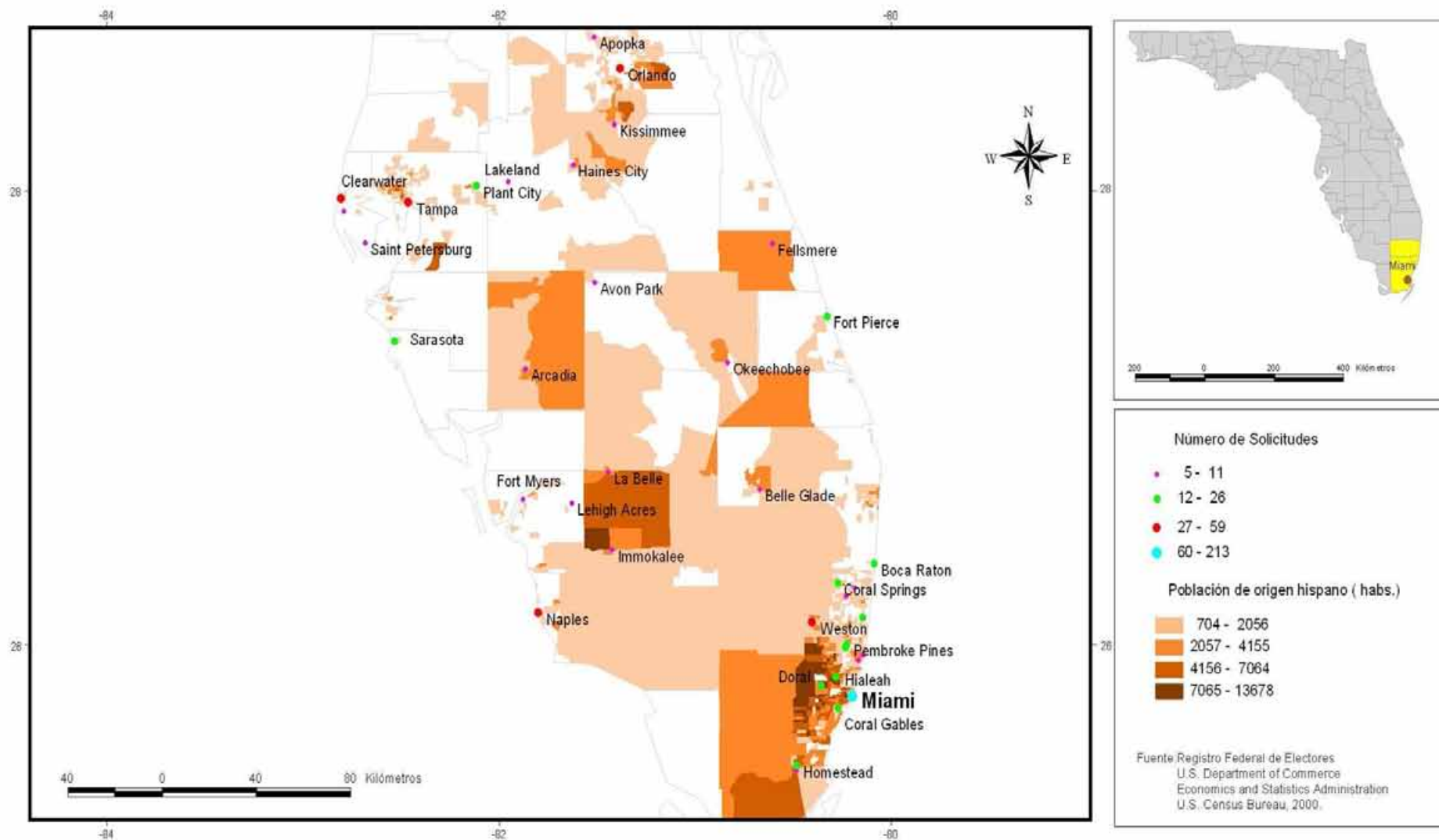
- 1 - 18
- 19 - 68
- 69 - 152
- 153 - 594
- 595 - 1387

Población de origen hispano (habs.)

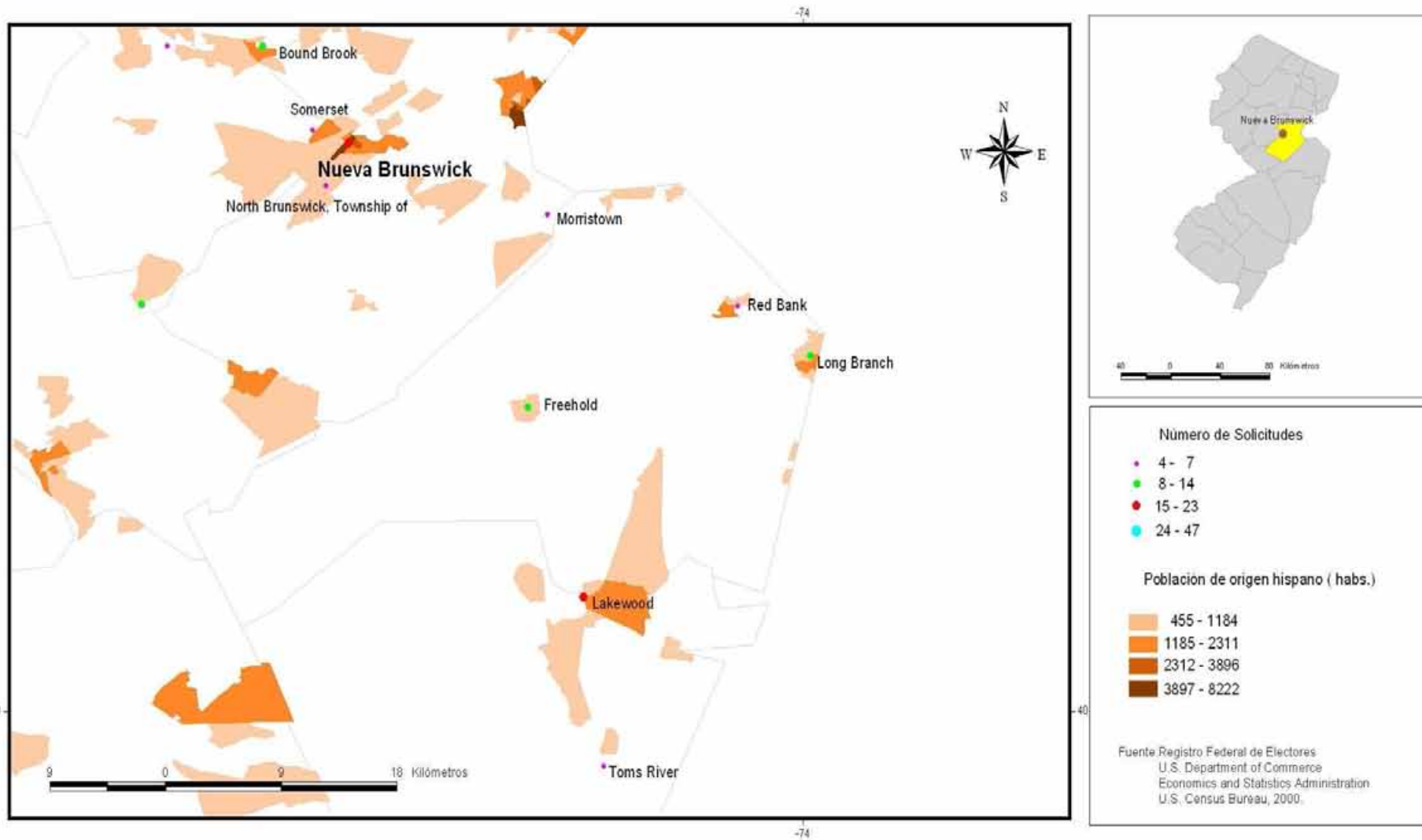
- 947 - 2285
- 2286 - 4150
- 4151 - 6991
- 6992 - 15623

Fuente: Registro Federal de Electores
U.S. Department of Commerce
Economics and Statistics Administration
U.S. Census Bureau, 2000.

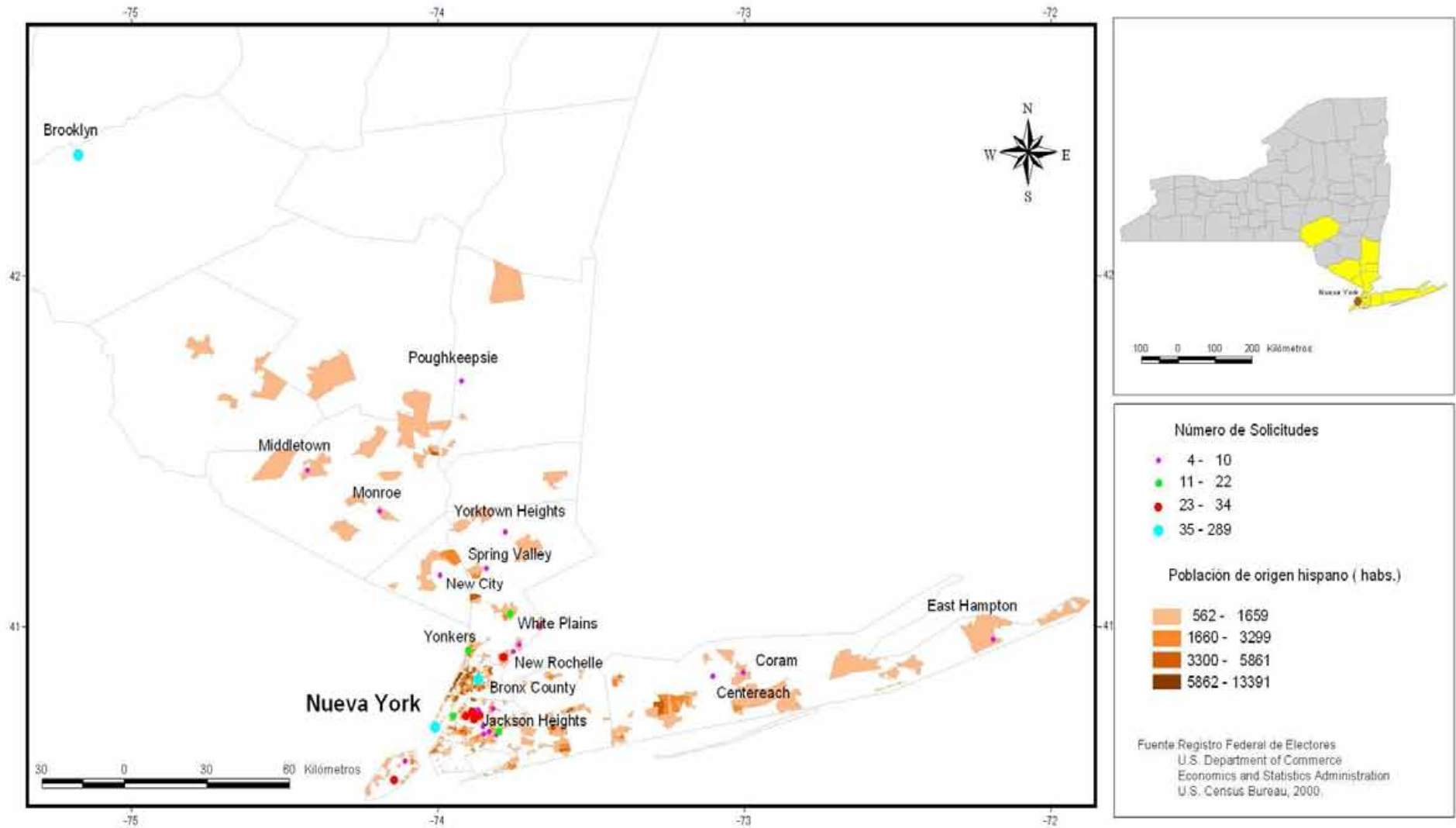
ELECTORES RESIDENTES EN EL ÁREA METROPOLITANA DE MIAMI, FLORIDA



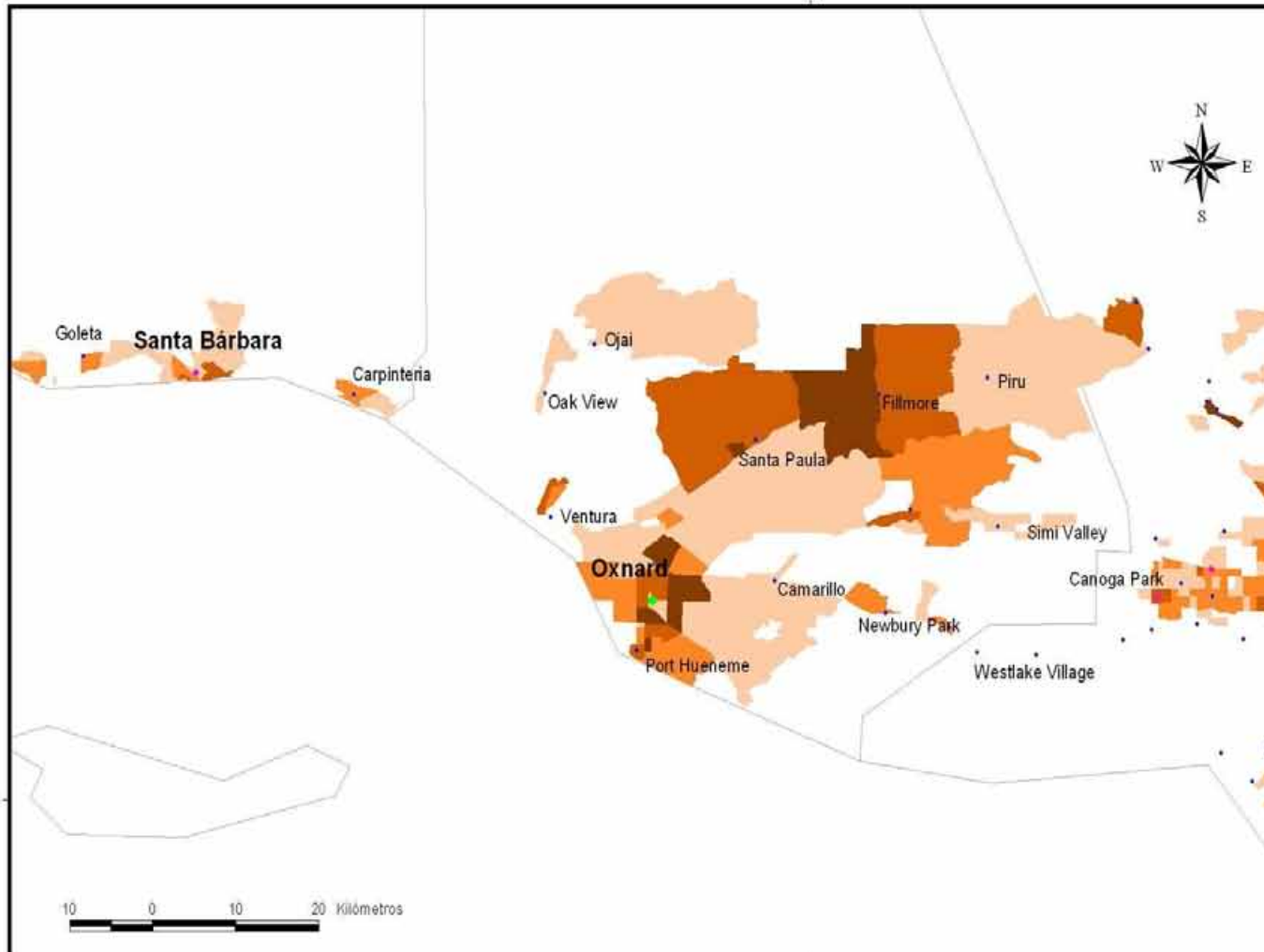
ELECTORES RESIDENTES EN EL ÁREA METROPOLITANA DE NUEVA BRUNSWICK, NUEVA JERSEY



ELECTORES RESIDENTES EN EL ÁREA METROPOLITANA DE NUEVA YORK, NUEVA YORK



ELECTORES RESIDENTES EN EL ÁREA METROPOLITANA DE OXNARD Y SANTA BÁRBARA, CALIFORNIA



Número de Solicitudes

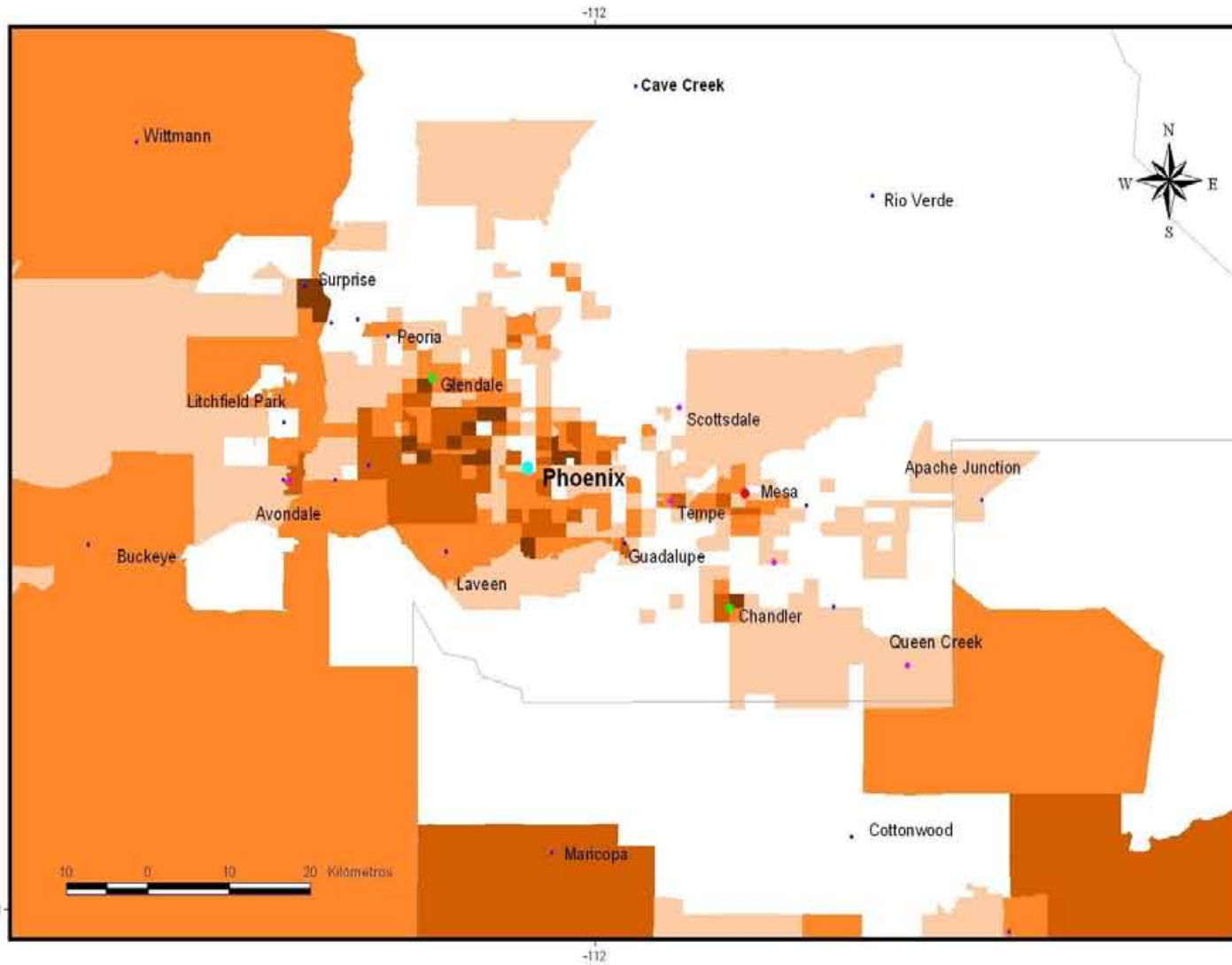
- 1 - 41
- 42 - 126
- 127 - 284
- 285 - 499
- 500 - 1686

Población de origen hispano (habs.)

- 873 - 1968
- 1969 - 3417
- 3418 - 5581
- 5582 - 13466

Fuente Registro Federal de Electores
U.S. Department of Commerce
Economics and Statistics Administration
U.S. Census Bureau, 2000.

ELECTORES RESIDENTES EN EL ÁREA METROPOLITANA DE PHOENIX, ARIZONA



Número de Solicitudes

- 1 - 11
- 12 - 38
- 39 - 77
- 78 - 180
- 181 - 734

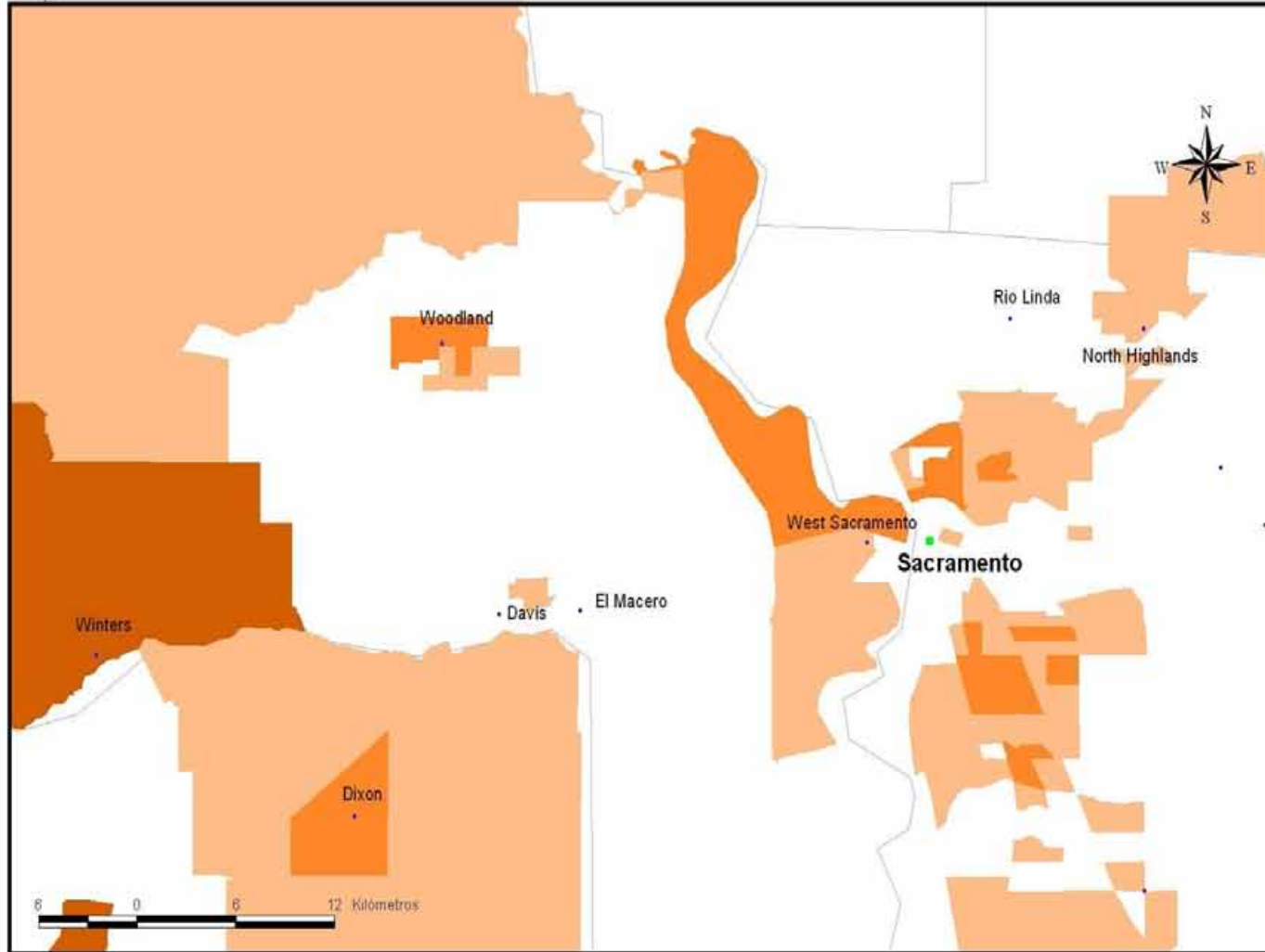
Población de origen hispano (habs.)

- 679 - 1600
- 1601 - 2865
- 2866 - 4828
- 4829 - 10288

Fuente: Registro Federal de Electores
U.S. Department of Commerce
Economics and Statistics Administration
U.S. Census Bureau, 2000.

ELECTORES RESIDENTES EN EL ÁREA METROPOLITANA DE SACRAMENTO, CALIFORNIA

-122



-122



Número de Solicitudes

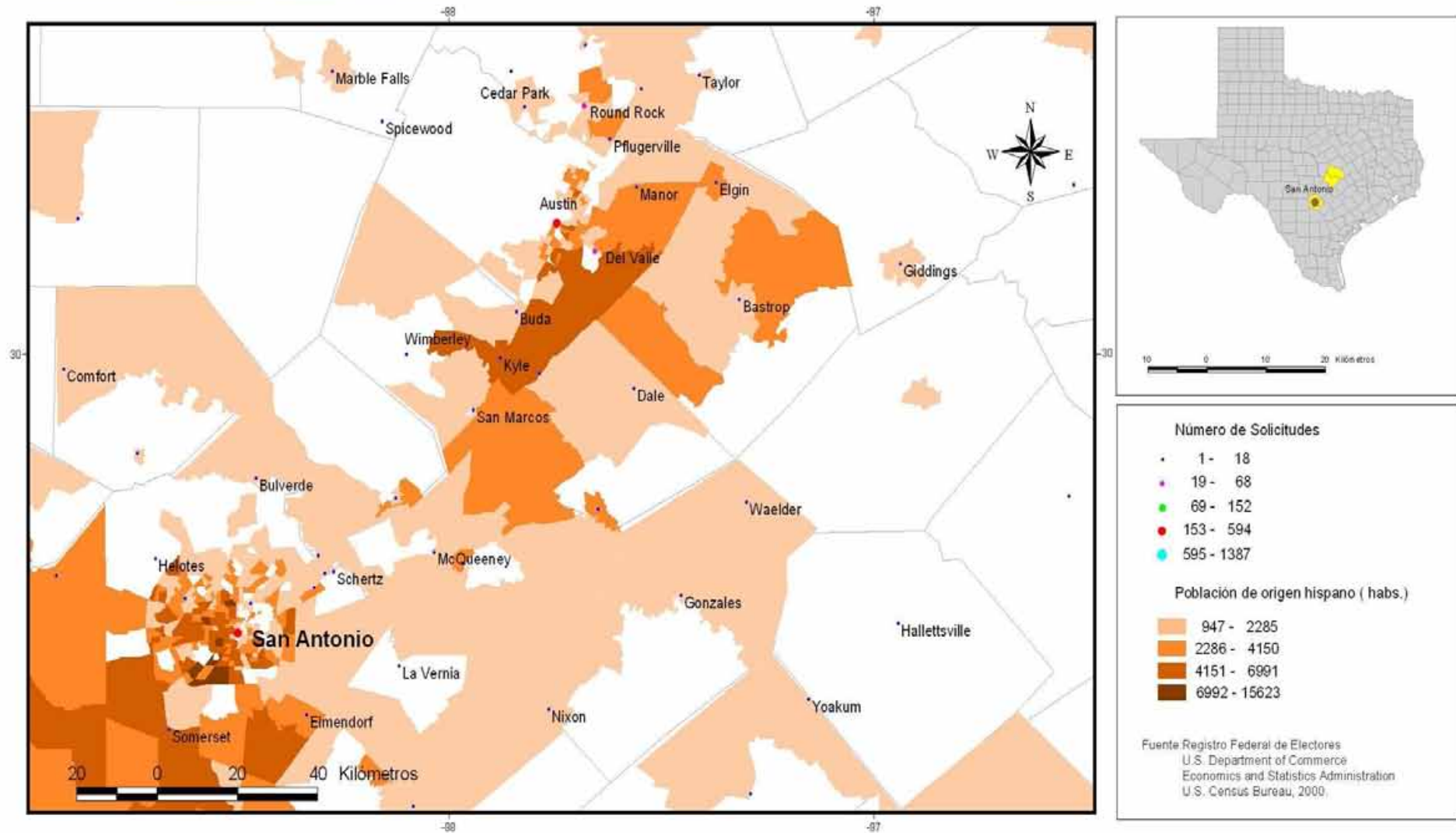
- 1 - 41
- 42 - 126
- 127 - 284
- 285 - 499
- 500 - 1686

Población de origen hispano (habs.)

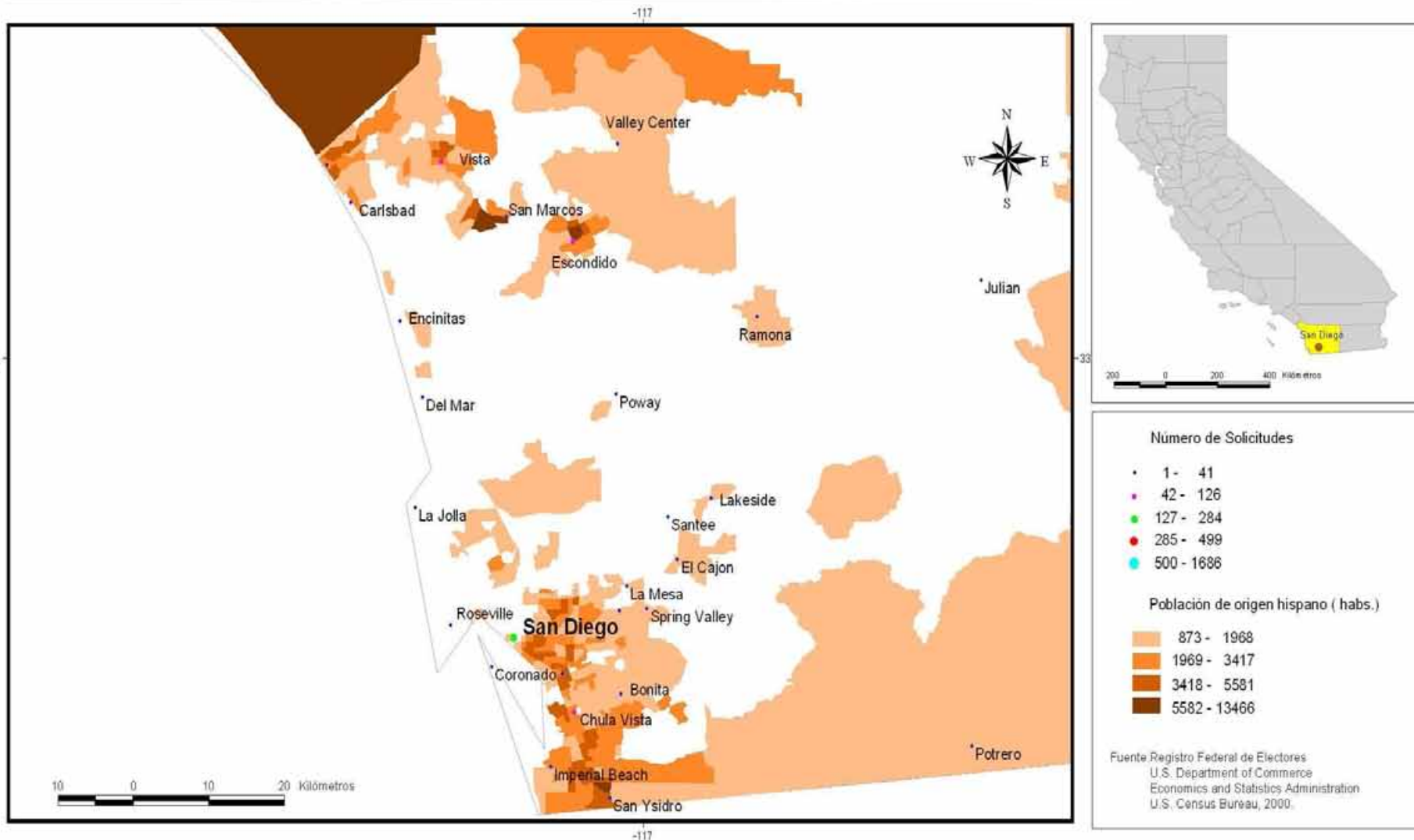
- 873 - 1968
- 1969 - 3417
- 3418 - 5581
- 5582 - 13466

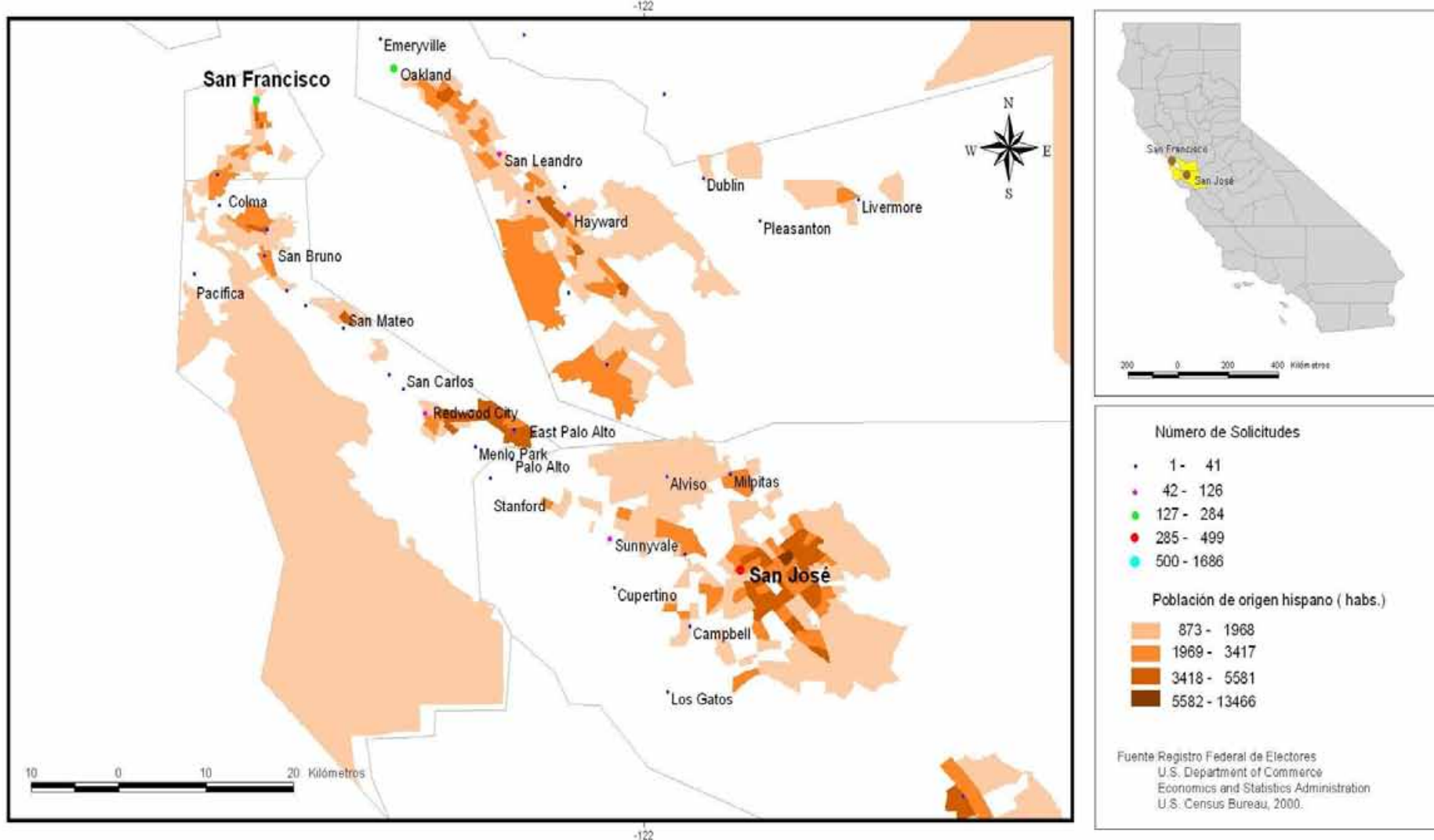
Fuente: Registro Federal de Electores
U.S. Department of Commerce
Economics and Statistics Administration
U.S. Census Bureau, 2000.

ELECTORES RESIDENTES EN EL ÁREA METROPOLITANA DE SAN ANTONIO, TEXAS

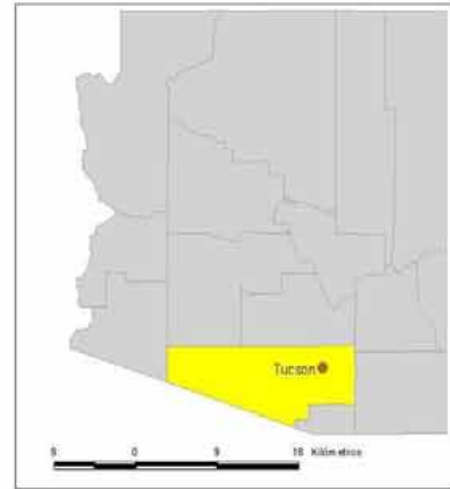
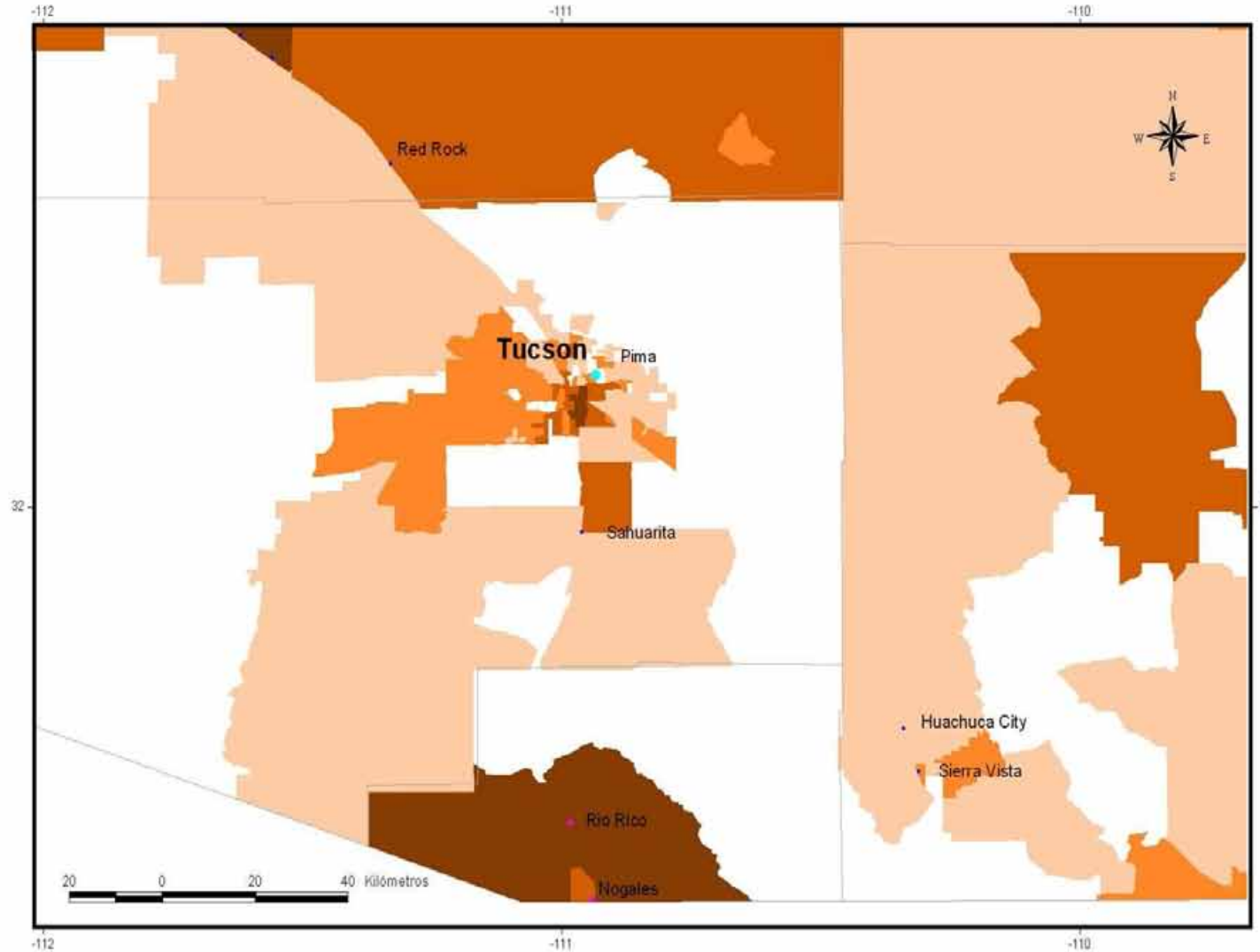


ELECTORES RESIDENTES EN EL ÁREA METROPOLITANA DE SAN DIEGO, CALIFORNIA





ELECTORES RESIDENTES EN EL ÁREA METROPOLITANA DE TUCSON, ARIZONA



Número de Solicitudes

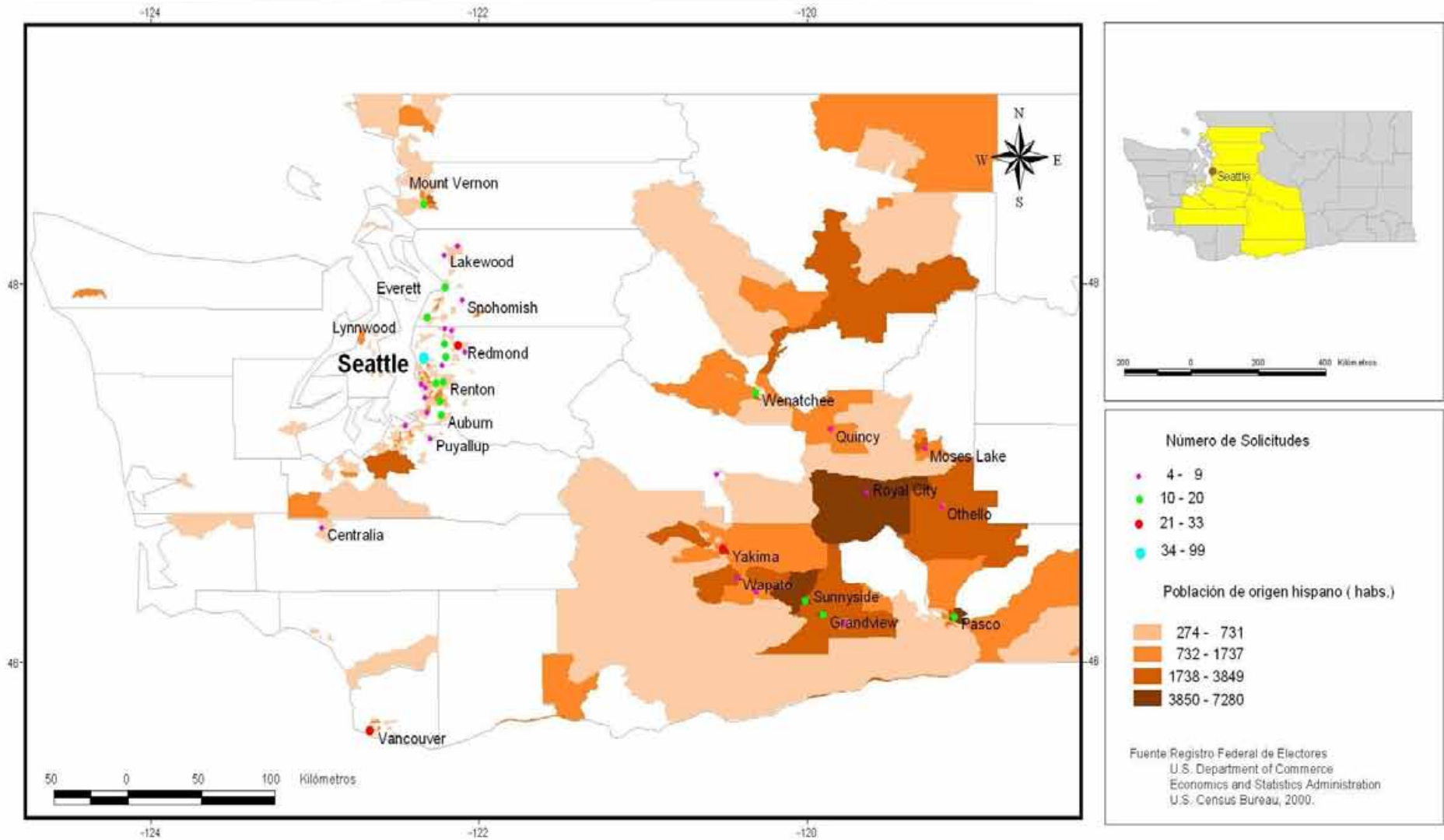
- 1 - 11
- 12 - 38
- 39 - 77
- 78 - 180
- 181 - 734

Población de origen hispano (habs.)

- 679 - 1600
- 1601 - 2865
- 2866 - 4828
- 4829 - 10288

Fuente Registro Federal de Electores
U.S. Department of Commerce
Economics and Statistics Administration
U.S. Census Bureau, 2000.

ELECTORES RESIDENTES EN EL ÁREA METROPOLITANA DE SEATTLE, WASHINGTON

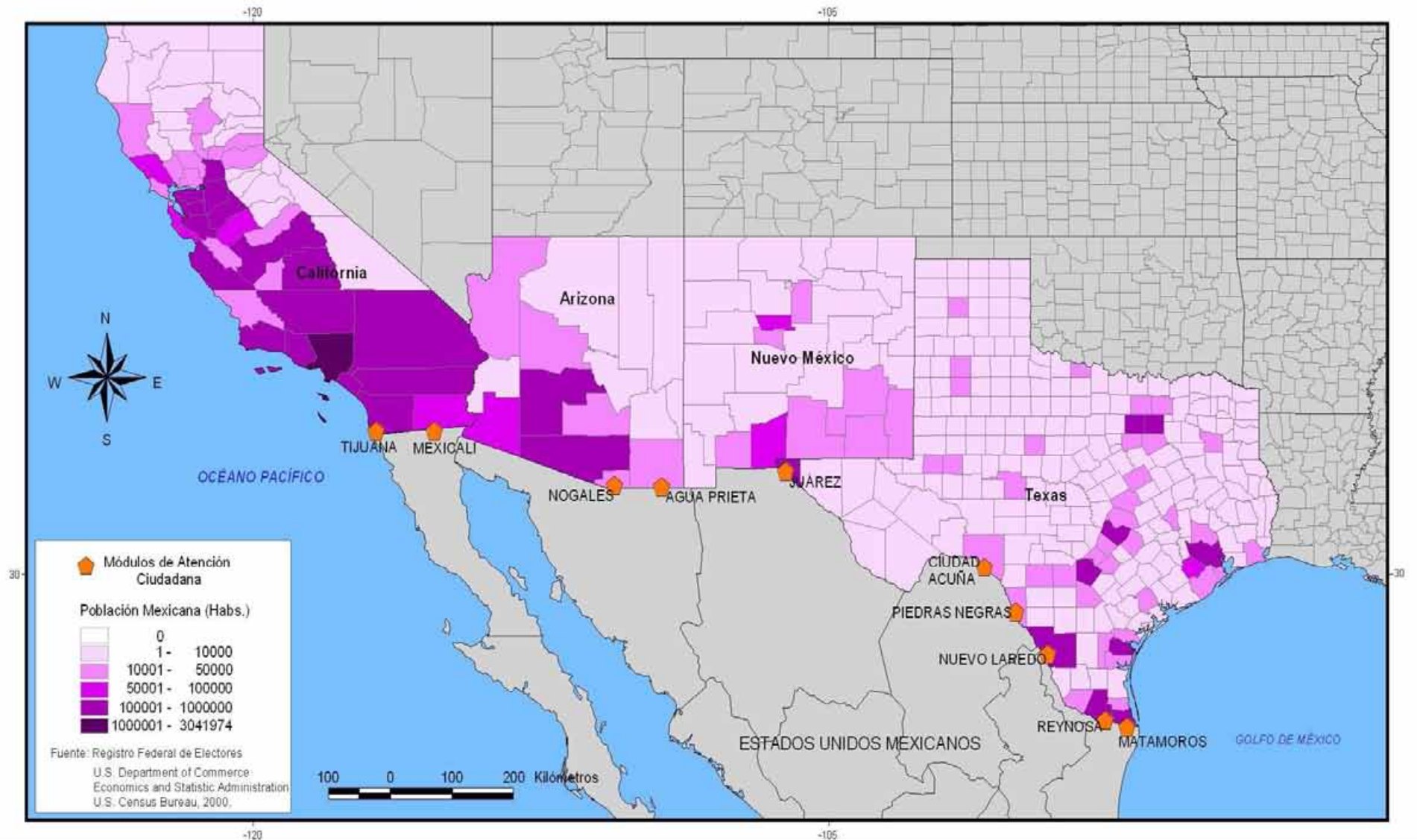


MODULOS DE ATENCIÓN NACIONAL EN LA FRONTERA NORTE DE MÉXICO 2005-2006



Atlas del voto de los electores
residentes en el extranjero
Proceso Electoral Federal 2005-2006

**POBLACIÓN DE ORIGEN MEXICANO EN LOS ESTADOS FRONTERIZOS DE E.U.A
EN EL AÑO 2000 Y MÓDULOS DE ATENCIÓN NACIONAL EN LA
FRONTERA NORTE DE MÉXICO 2005-2006**

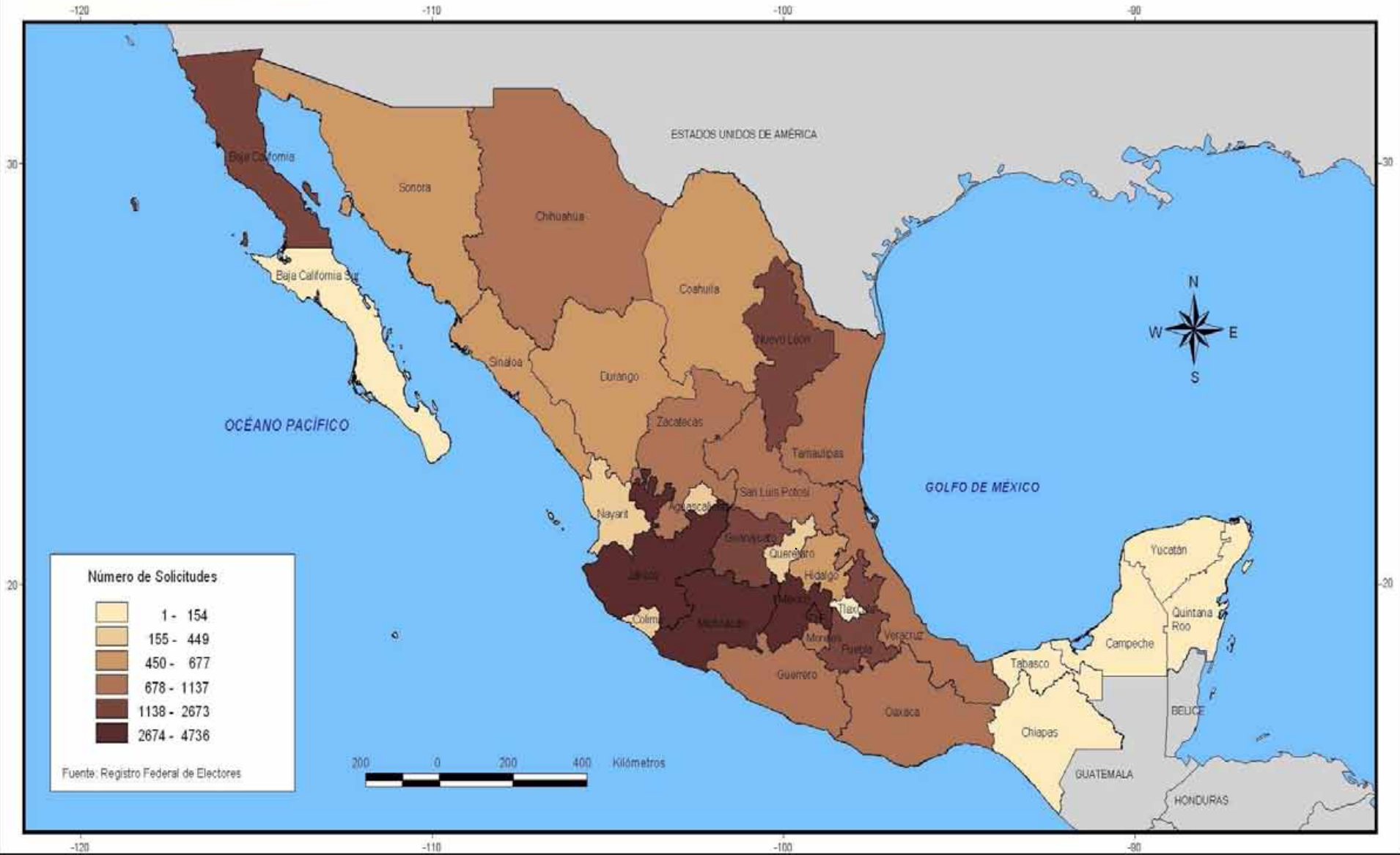


ELECTORES RESIDENTES EN LOS ESTADOS UNIDOS DE AMÉRICA, POR ESTADO DE REFERENCIA EN MÉXICO



Atlas del voto de los electores
residentes en el extranjero
Proceso Electoral Federal 2005-2006

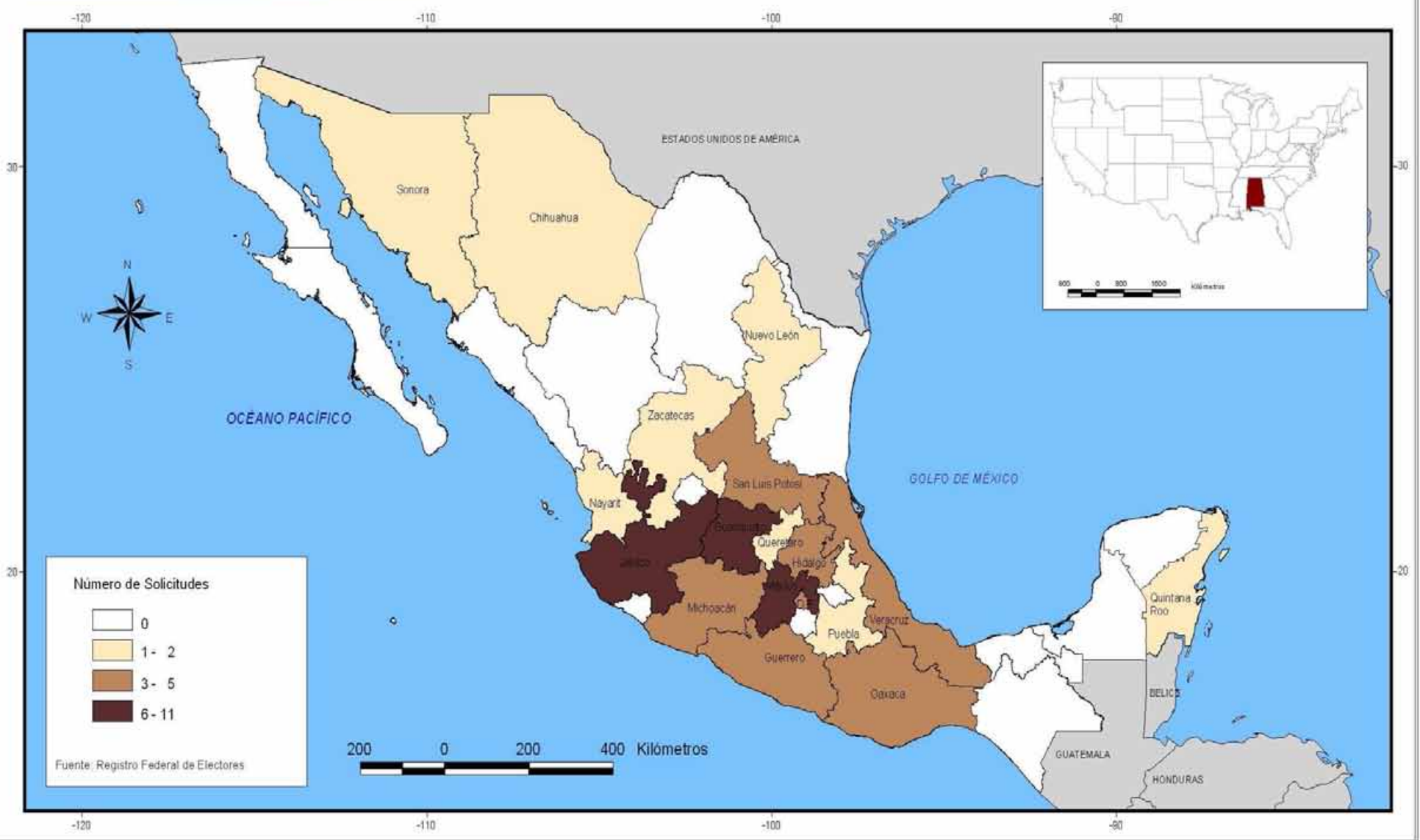
**ELECTORES RESIDENTES EN LOS ESTADOS UNIDOS DE AMÉRICA
SEGÚN ESTADO DE REFERENCIA EN MÉXICO**



ELECTORES RESIDENTES EN LOS ESTADOS UNIDOS DE AMÉRICA POR REFERENCIA EN MÉXICO: ORIGEN ALASKA



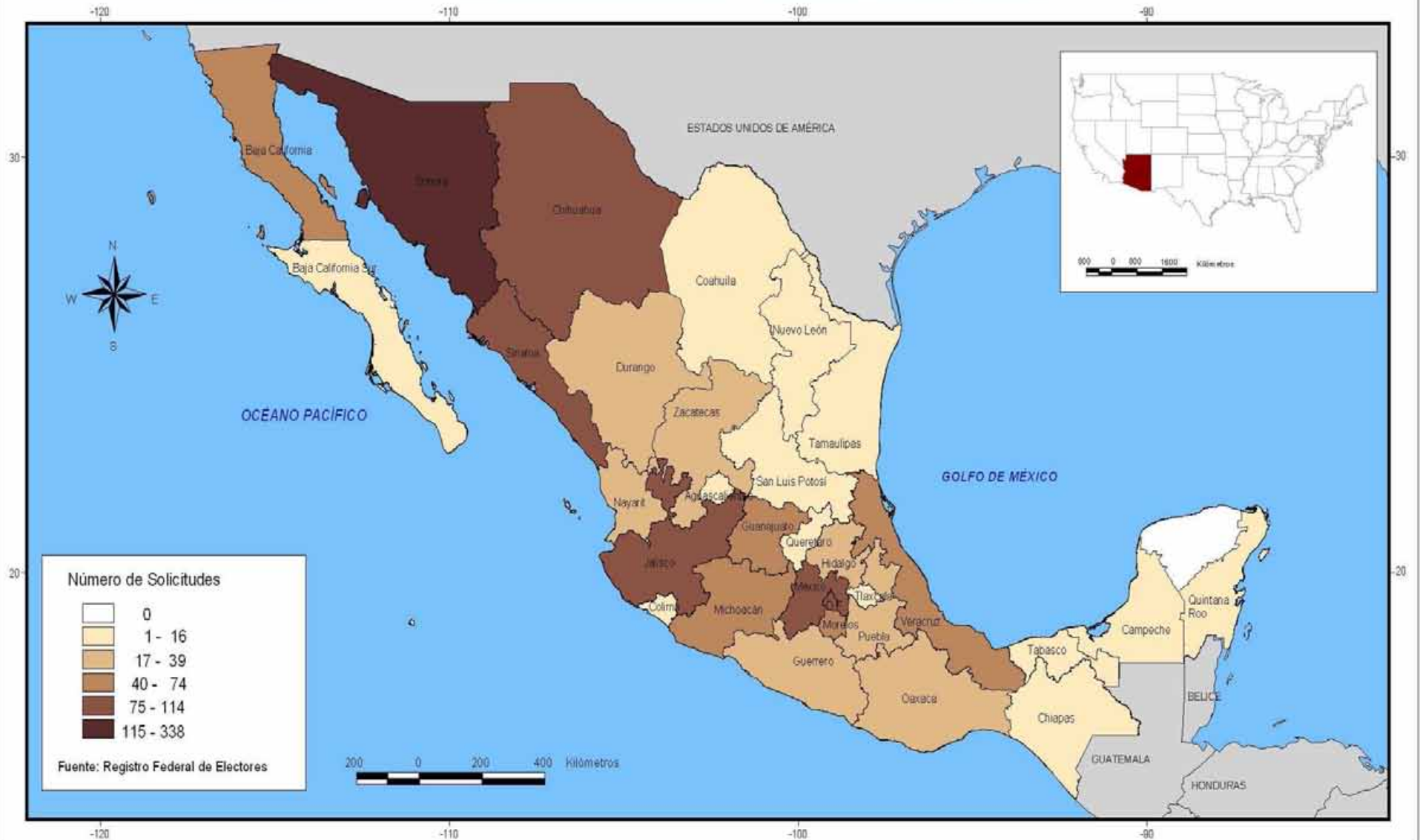
ELECTORES RESIDENTES EN LOS ESTADOS UNIDOS DE AMÉRICA POR REFERENCIA EN MÉXICO: ORIGEN ALABAMA



**ELECTORES RESIDENTES EN LOS ESTADOS UNIDOS DE AMÉRICA
POR REFERENCIA EN MÉXICO: ORIGEN ARKANSAS**



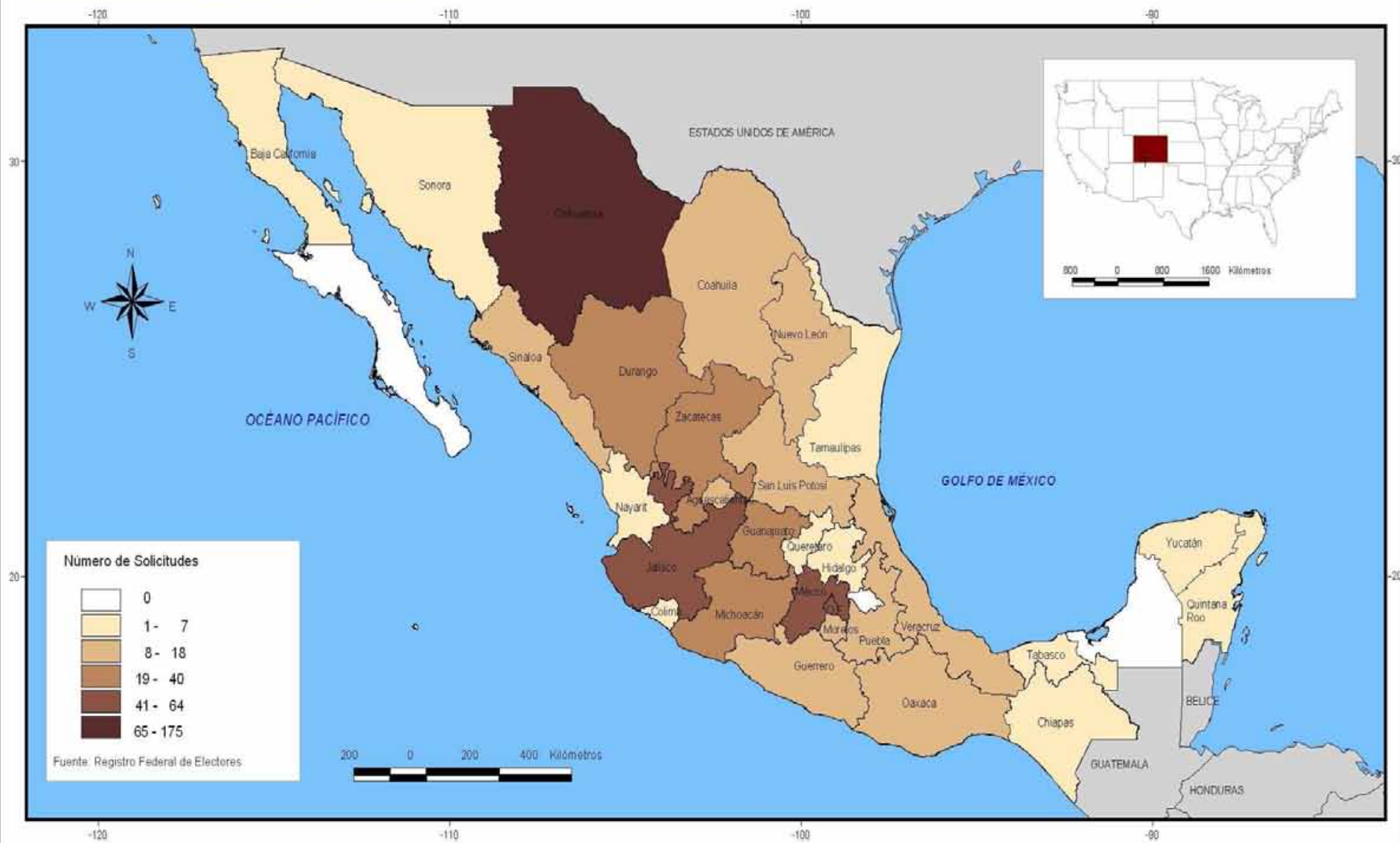
**ELECTORES RESIDENTES EN LOS ESTADOS UNIDOS DE AMÉRICA
POR REFERENCIA EN MÉXICO: ORIGEN ARIZONA**



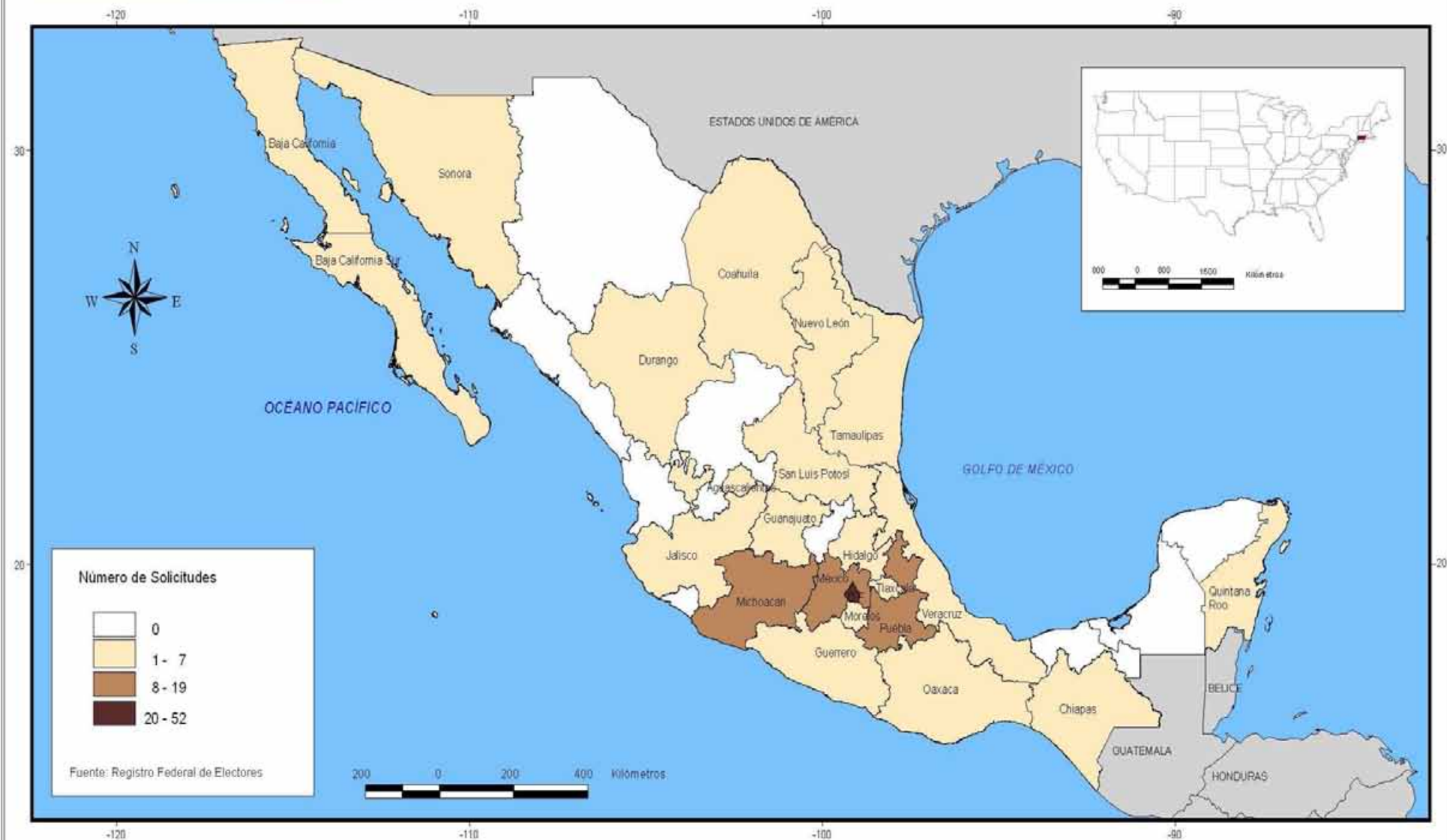
ELECTORES RESIDENTES EN LOS ESTADOS UNIDOS DE AMÉRICA POR REFERENCIA EN MÉXICO: ORIGEN CALIFORNIA



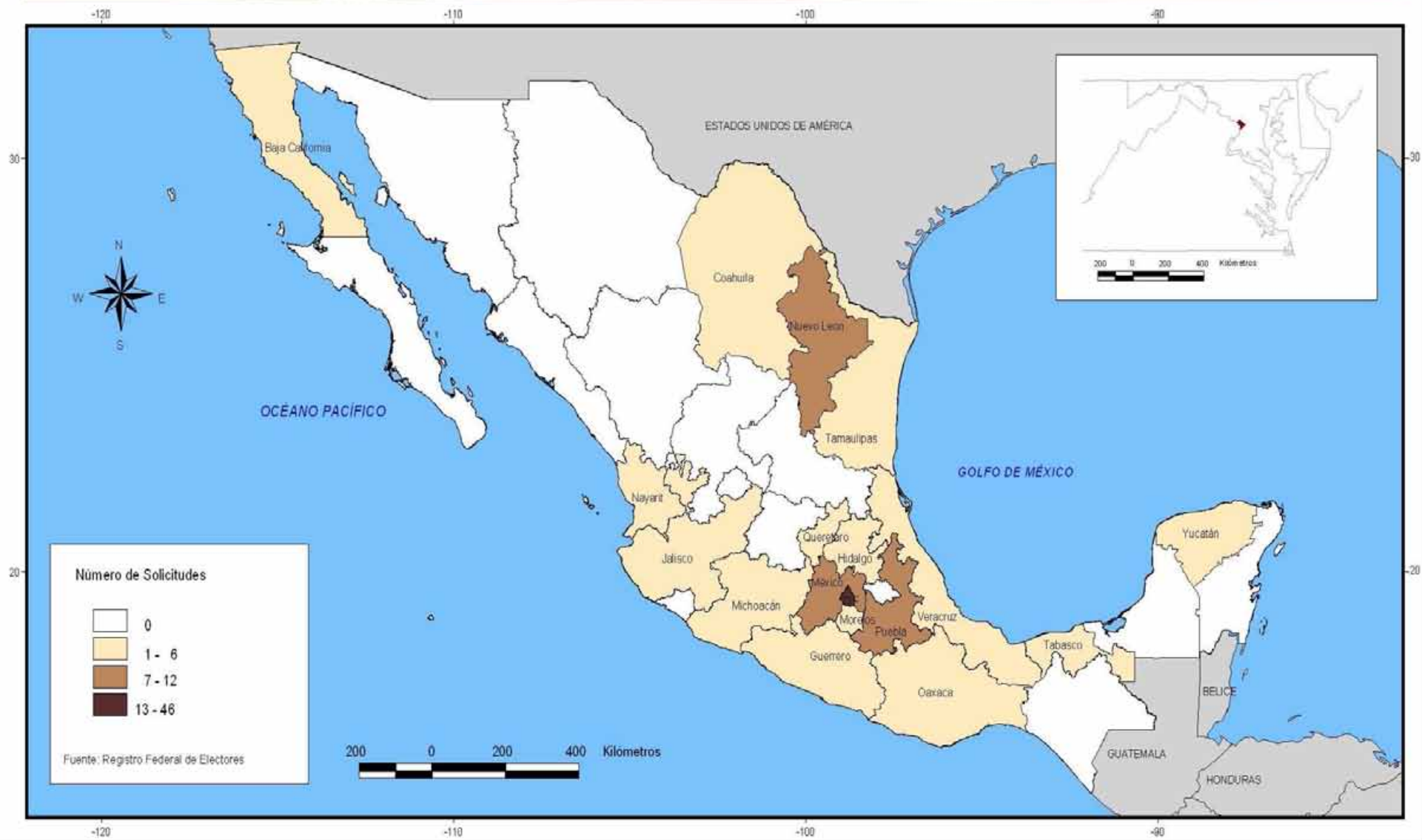
**ELECTORES RESIDENTES EN LOS ESTADOS UNIDOS DE AMÉRICA
POR REFERENCIA EN MÉXICO: ORIGEN COLORADO**



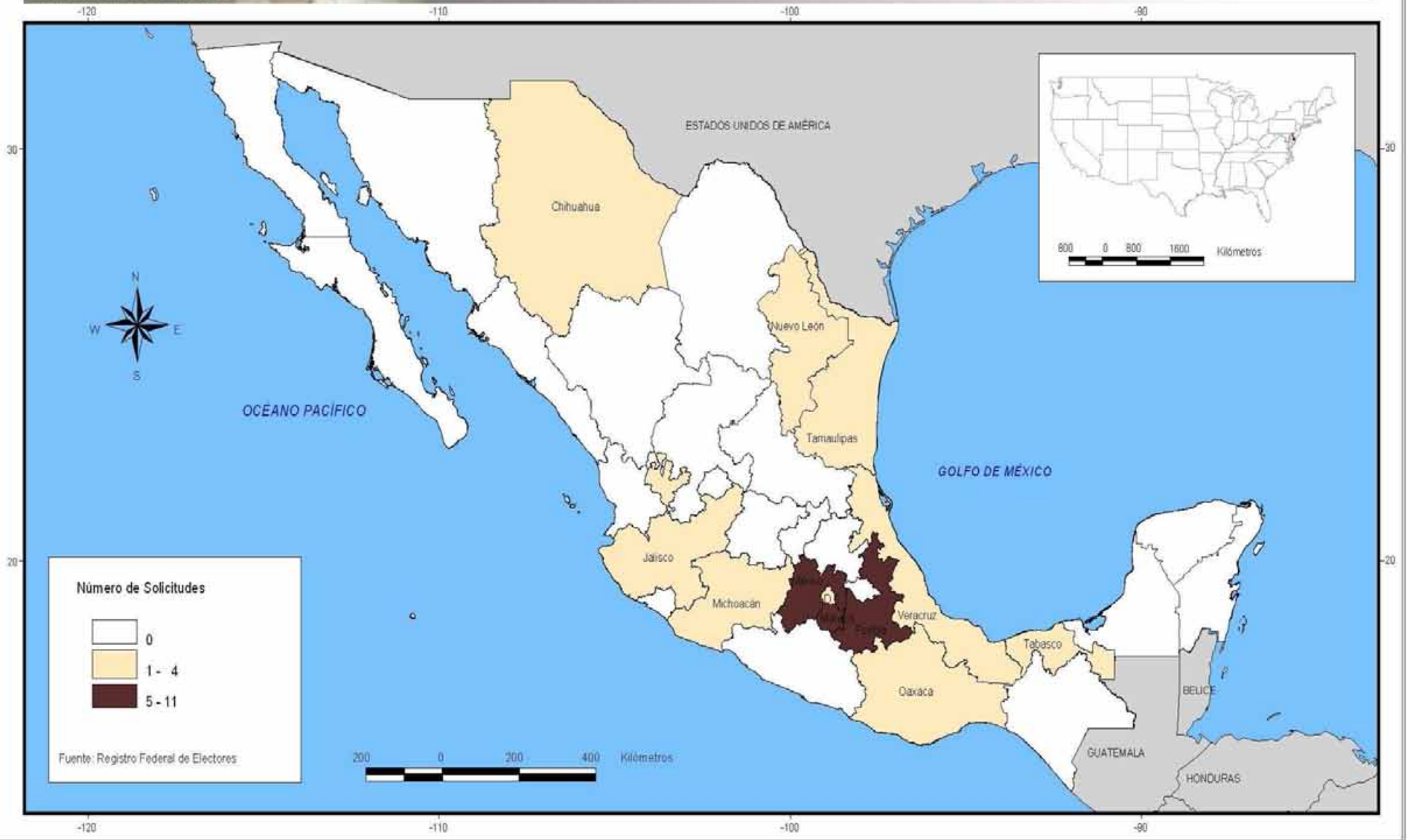
**ELECTORES RESIDENTES EN LOS ESTADOS UNIDOS DE AMÉRICA
POR REFERENCIA EN MÉXICO: ORIGEN CONNECTICUT**



ELECTORES RESIDENTES EN LOS ESTADOS UNIDOS DE AMÉRICA POR REFERENCIA EN MÉXICO: ORIGEN DISTRITO DE COLUMBIA



**ELECTORES RESIDENTES EN LOS ESTADOS UNIDOS DE AMÉRICA
POR REFERENCIA EN MÉXICO: ORIGEN DELAWARE**



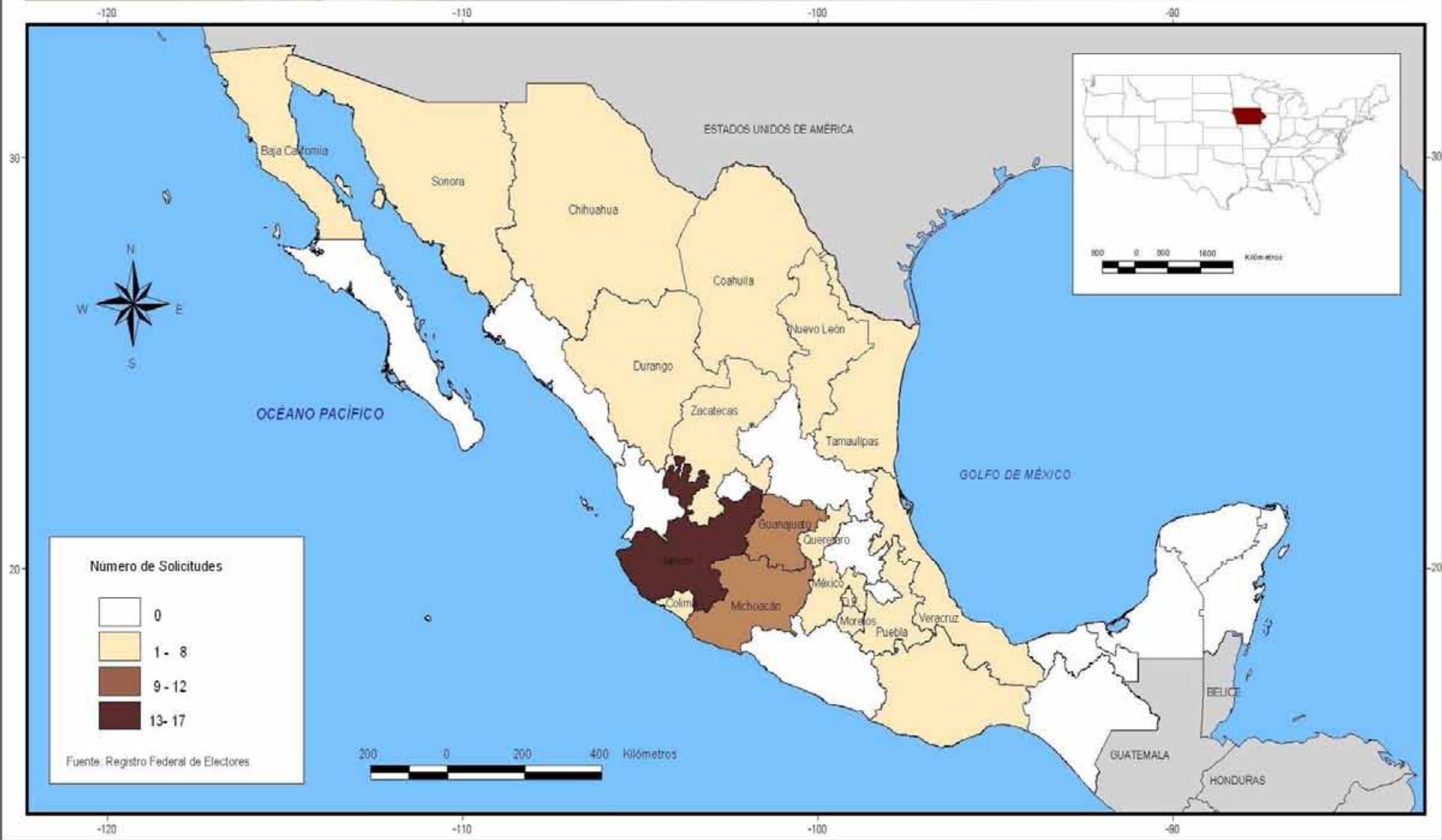
**ELECTORES RESIDENTES EN LOS ESTADOS UNIDOS DE AMÉRICA
POR REFERENCIA EN MÉXICO: ORIGEN FLORIDA**



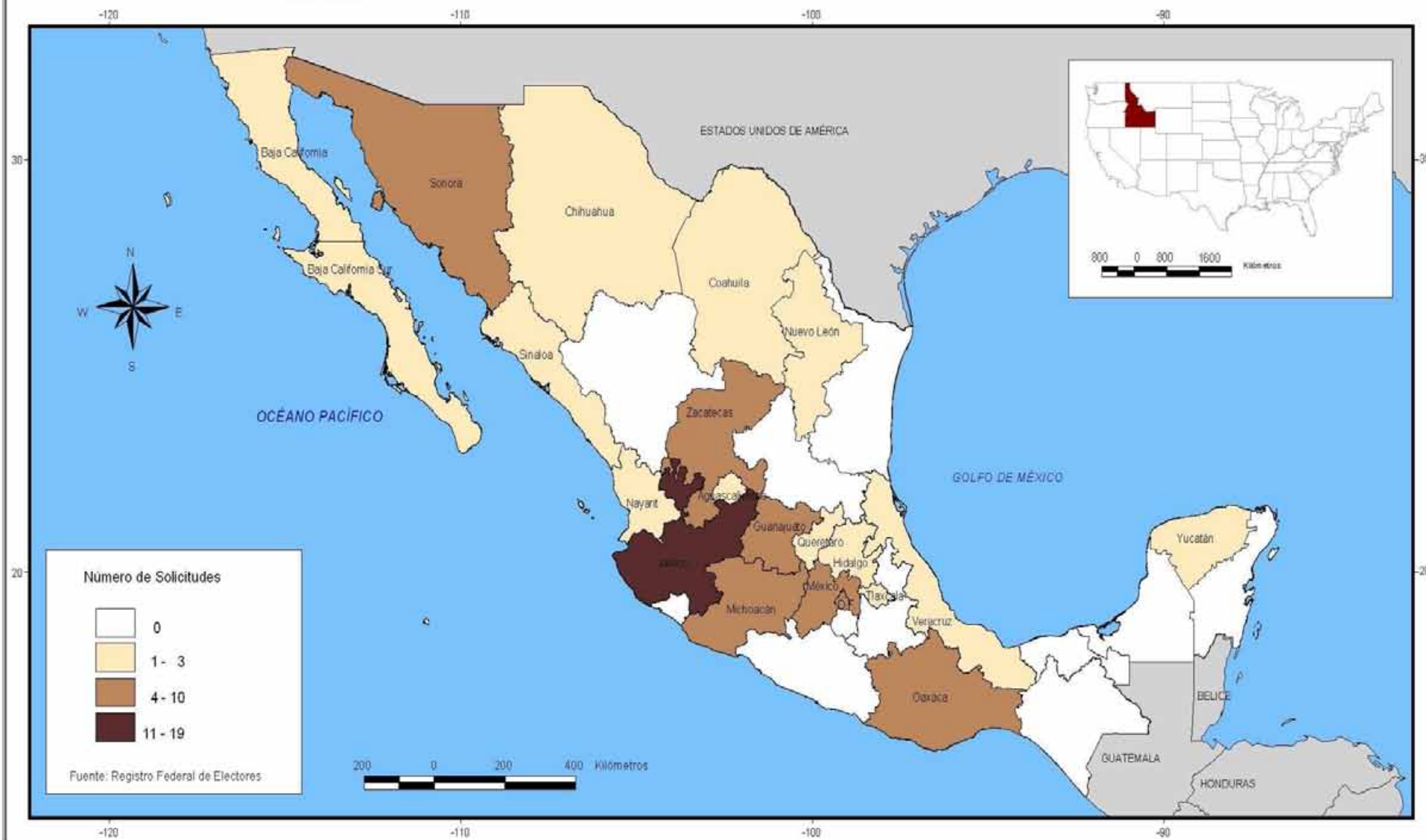
**ELECTORES RESIDENTES EN LOS ESTADOS UNIDOS DE AMÉRICA
POR REFERENCIA EN MÉXICO: ORIGEN HAWAII**



**ELECTORES RESIDENTES EN LOS ESTADOS UNIDOS DE AMÉRICA
POR REFERENCIA EN MÉXICO: ORIGEN IOWA**



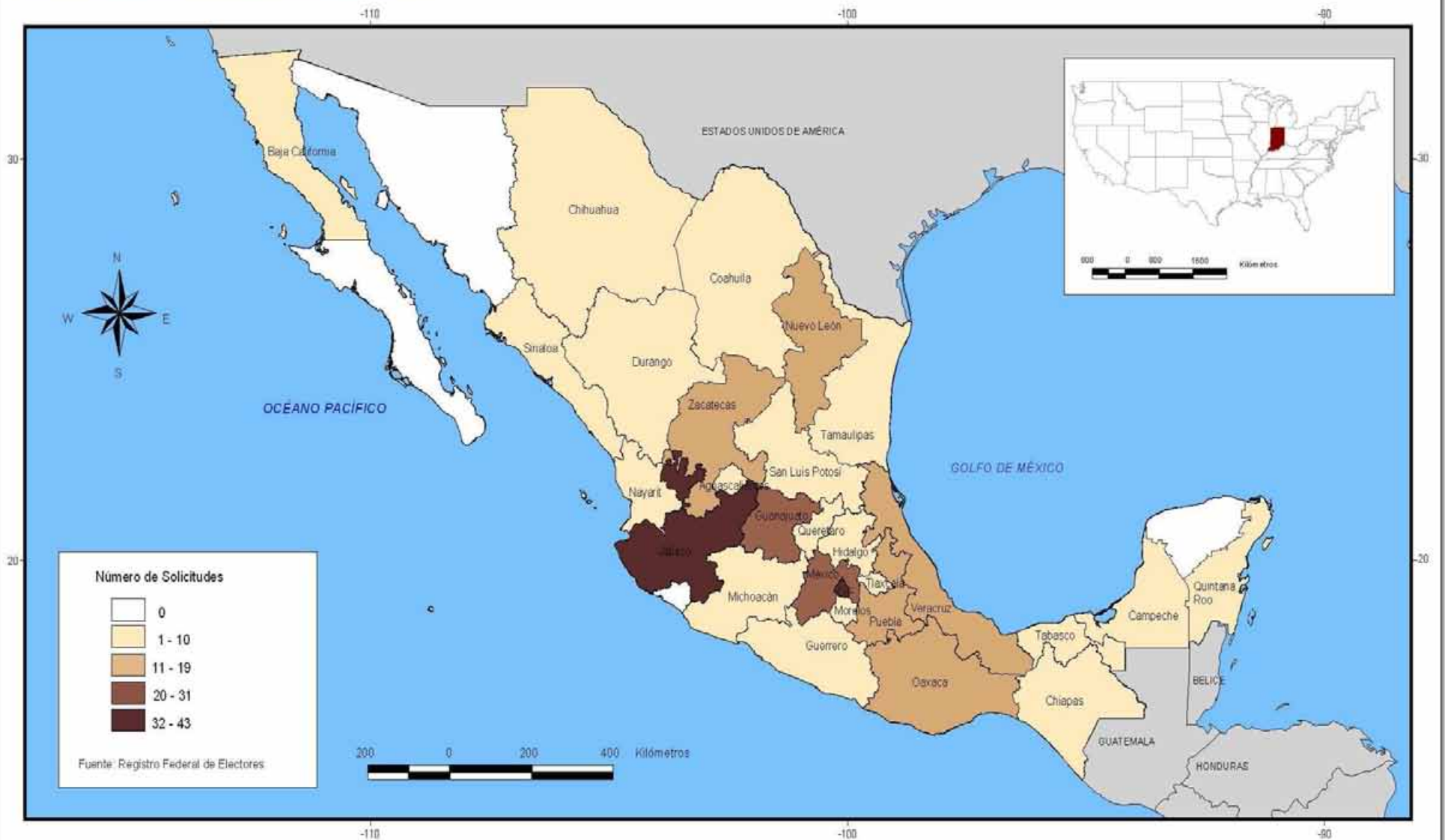
**ELECTORES RESIDENTES EN LOS ESTADOS UNIDOS DE AMÉRICA
POR REFERENCIA EN MÉXICO: ORIGEN IDAHO**



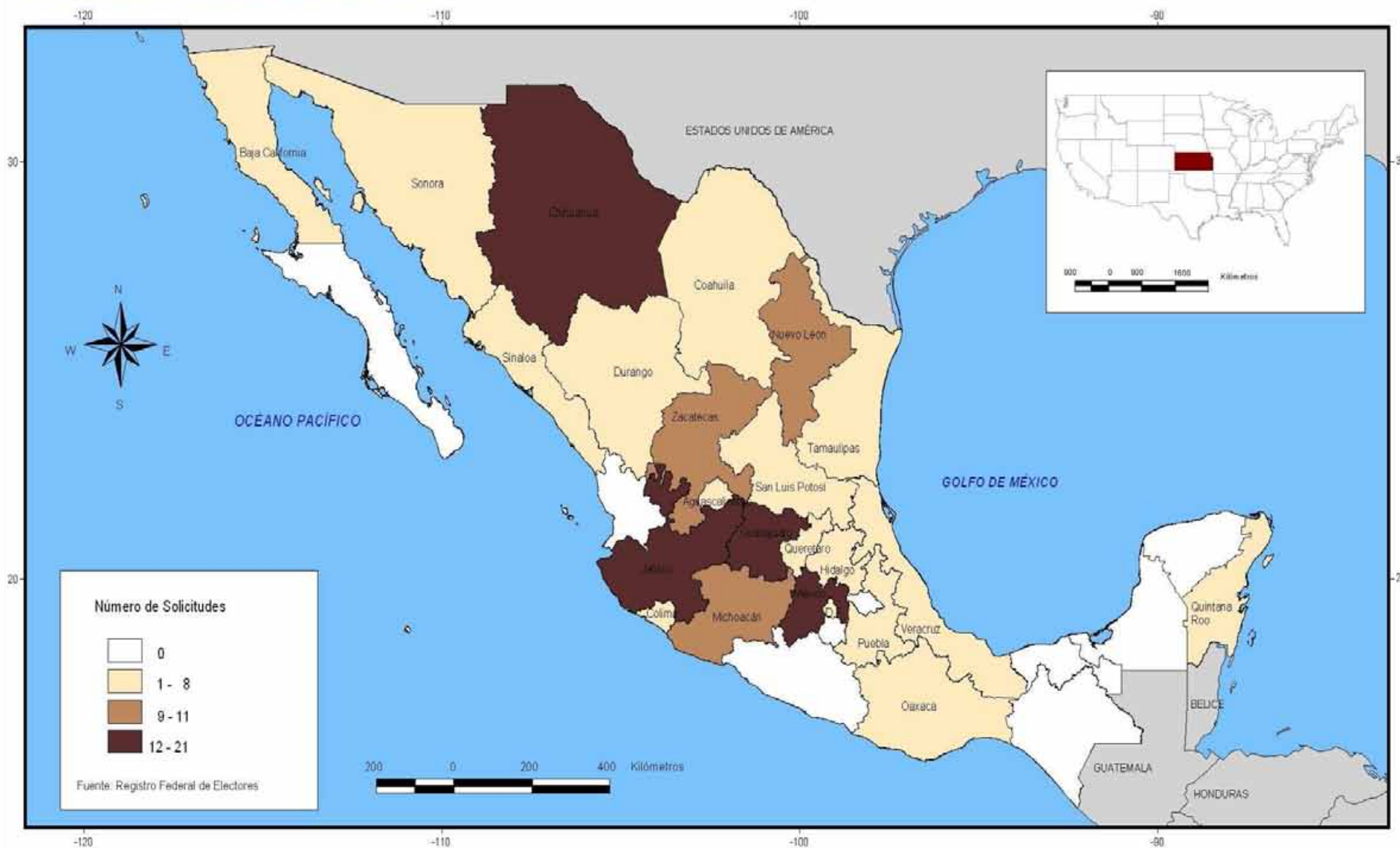
**ELECTORES RESIDENTES EN LOS ESTADOS UNIDOS DE AMÉRICA
POR REFERENCIA EN MÉXICO: ORIGEN ILLINOIS**



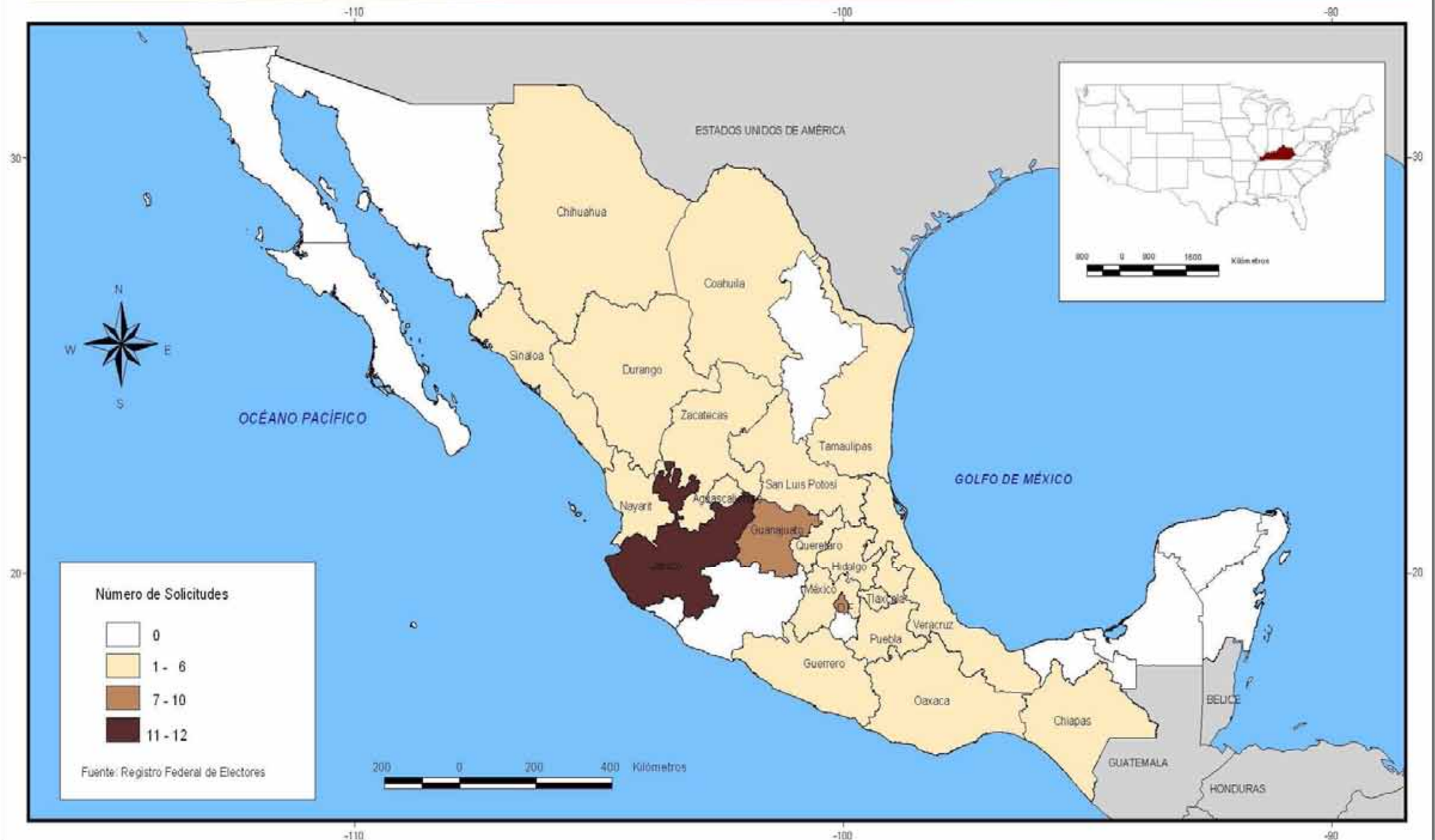
ELECTORES RESIDENTES EN LOS ESTADOS UNIDOS DE AMÉRICA POR REFERENCIA EN MÉXICO: ORIGEN INDIANA



ELECTORES RESIDENTES EN LOS ESTADOS UNIDOS DE AMÉRICA POR REFERENCIA EN MÉXICO: ORIGEN KANSAS



ELECTORES RESIDENTES EN LOS ESTADOS UNIDOS DE AMÉRICA POR REFERENCIA EN MÉXICO: ORIGEN KENTUCKY



**ELECTORES RESIDENTES EN LOS ESTADOS UNIDOS DE AMÉRICA
POR REFERENCIA EN MÉXICO: ORIGEN LOUISIANA**



ELECTORES RESIDENTES EN LOS ESTADOS UNIDOS DE AMÉRICA POR REFERENCIA EN MÉXICO: ORIGEN MASSACHUSETTS



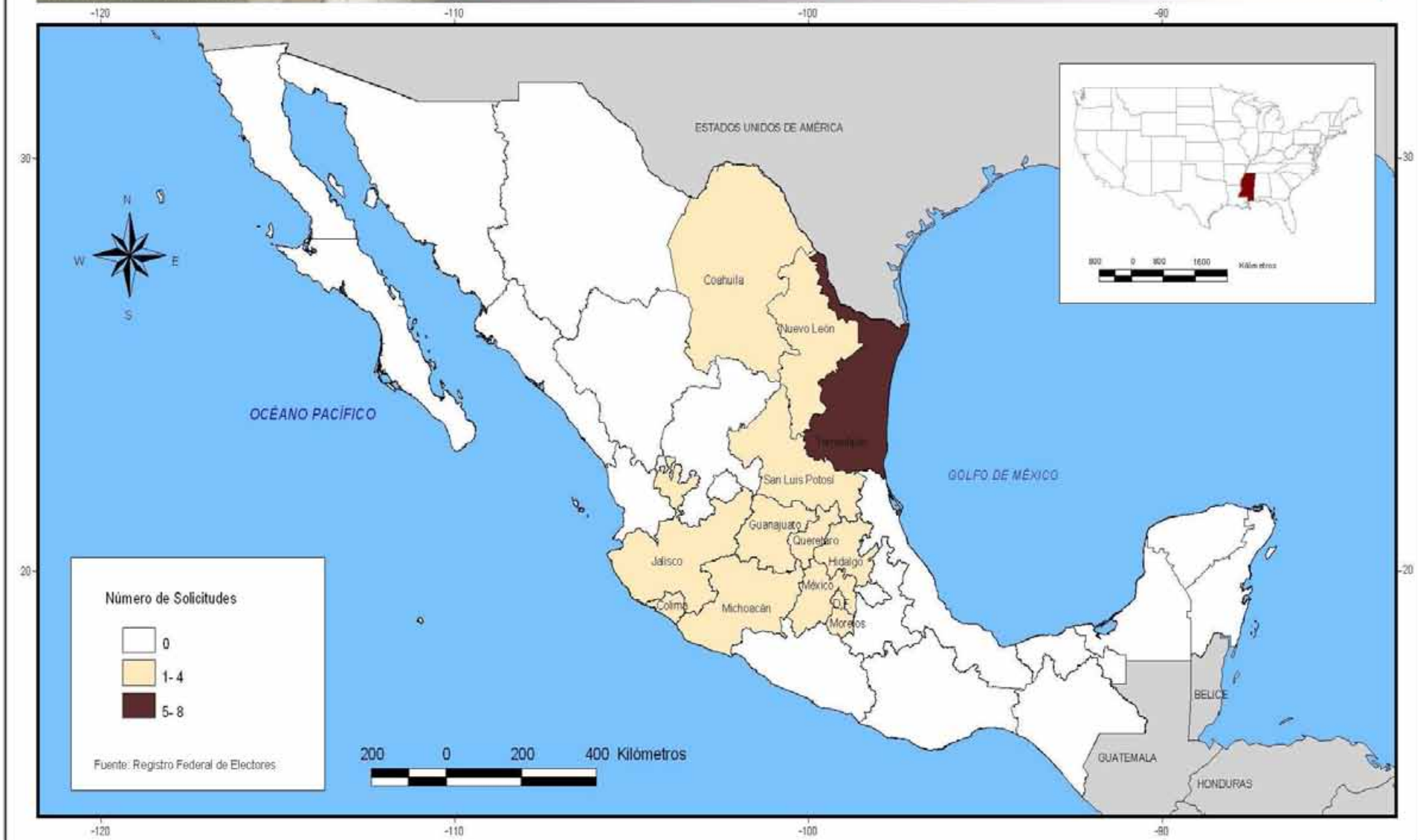
**ELECTORES RESIDENTES EN LOS ESTADOS UNIDOS DE AMÉRICA
POR REFERENCIA EN MÉXICO: ORIGEN MARYLAND**



ELECTORES RESIDENTES EN LOS ESTADOS UNIDOS DE AMÉRICA POR REFERENCIA EN MÉXICO: ORIGEN MAINE



**ELECTORES RESIDENTES EN LOS ESTADOS UNIDOS DE AMÉRICA
POR REFERENCIA EN MÉXICO: ORIGEN MISSISSIPPI**



**ELECTORES RESIDENTES EN LOS ESTADOS UNIDOS DE AMÉRICA
POR REFERENCIA EN MÉXICO: ORIGEN MINNESOTA**



ELECTORES RESIDENTES EN LOS ESTADOS UNIDOS DE AMÉRICA POR REFERENCIA EN MÉXICO: ORIGEN MONTANA



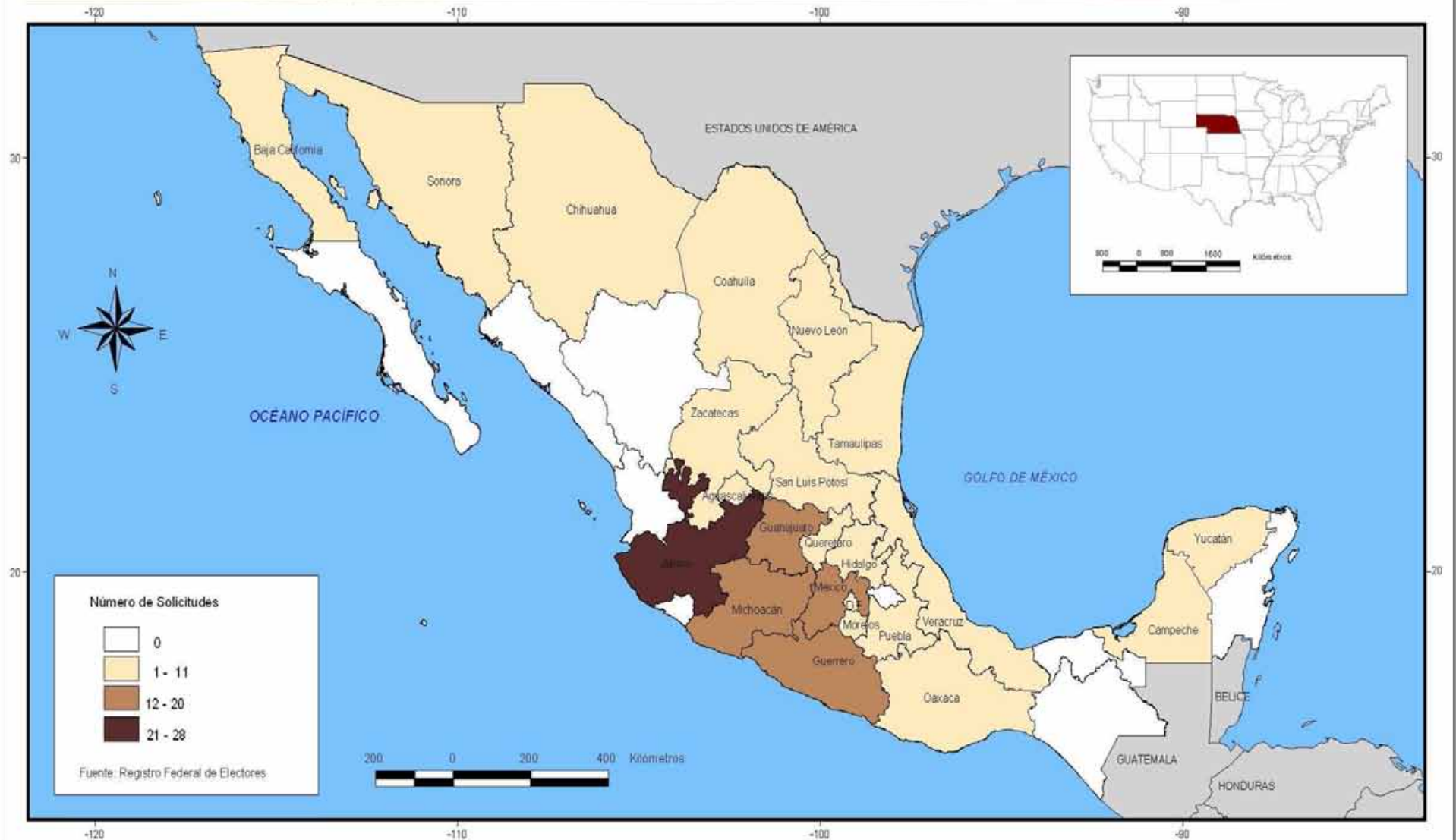
**ELECTORES RESIDENTES EN LOS ESTADOS UNIDOS DE AMÉRICA
POR REFERENCIA EN MÉXICO: ORIGEN CAROLINA DEL NORTE**



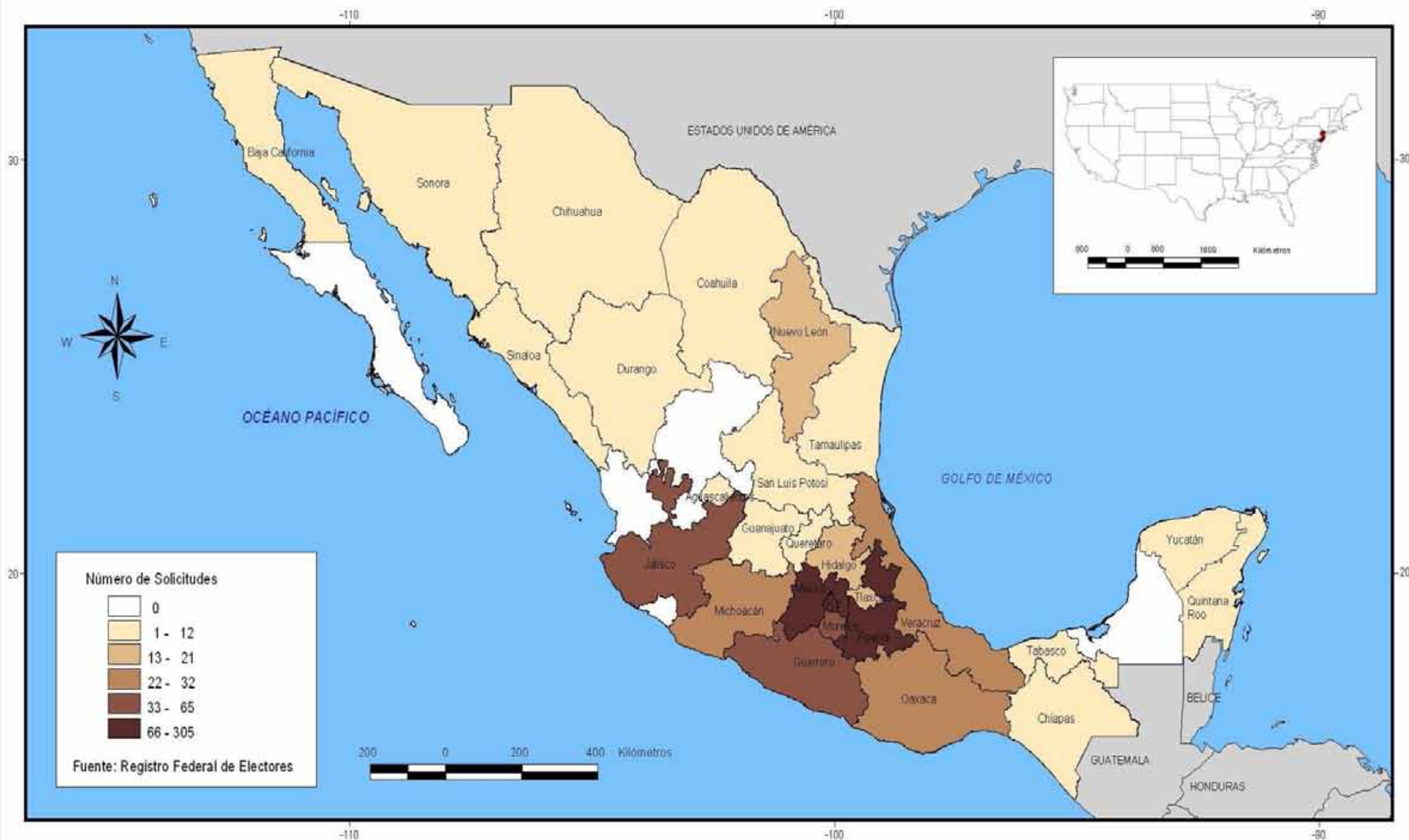
ELECTORES RESIDENTES EN LOS ESTADOS UNIDOS DE AMÉRICA POR REFERENCIA EN MÉXICO: ORIGEN DAKOTA DEL NORTE



**ELECTORES RESIDENTES EN LOS ESTADOS UNIDOS DE AMÉRICA
POR REFERENCIA EN MÉXICO: ORIGEN NEBRASKA**



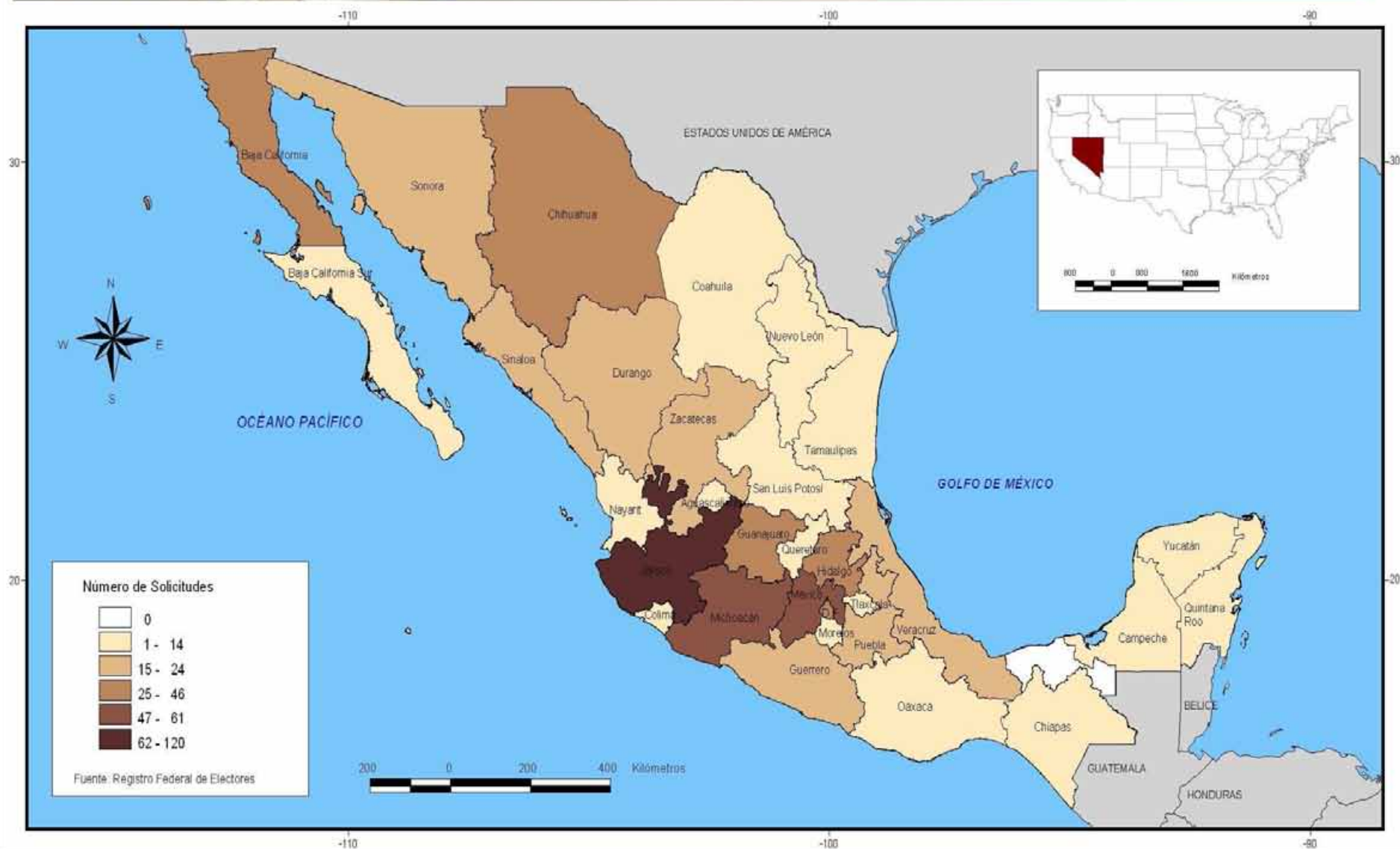
ELECTORES RESIDENTES EN LOS ESTADOS UNIDOS DE AMÉRICA POR REFERENCIA EN MÉXICO: ORIGEN NUEVA JERSEY



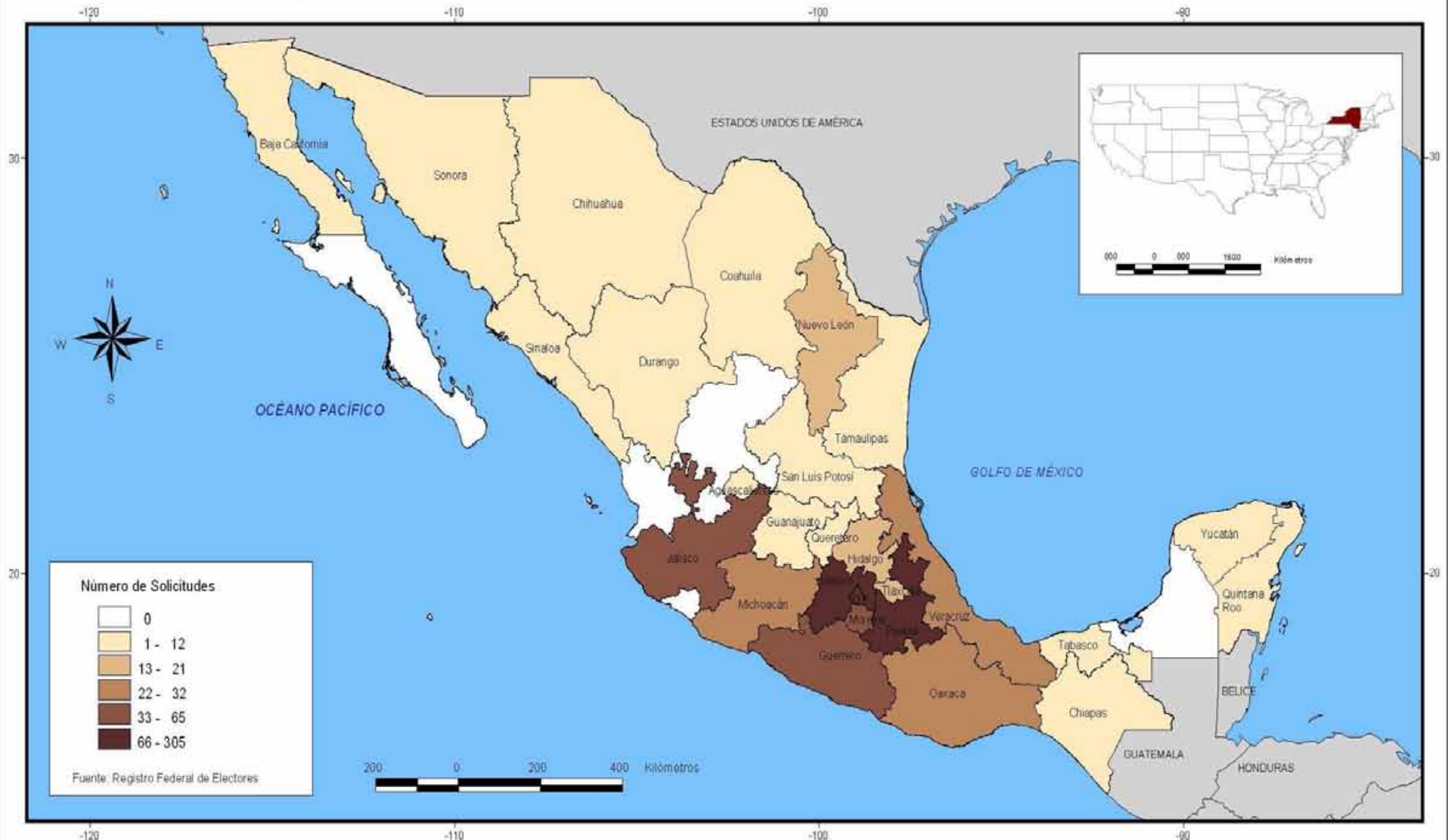
**ELECTORES RESIDENTES EN LOS ESTADOS UNIDOS DE AMÉRICA
POR REFERENCIA EN MÉXICO: ORIGEN NUEVO MÉXICO**



**ELECTORES RESIDENTES EN LOS ESTADOS UNIDOS DE AMÉRICA
POR REFERENCIA EN MÉXICO: ORIGEN NEVADA**



ELECTORES RESIDENTES EN LOS ESTADOS UNIDOS DE AMÉRICA POR REFERENCIA EN MÉXICO: ORIGEN NUEVA YORK



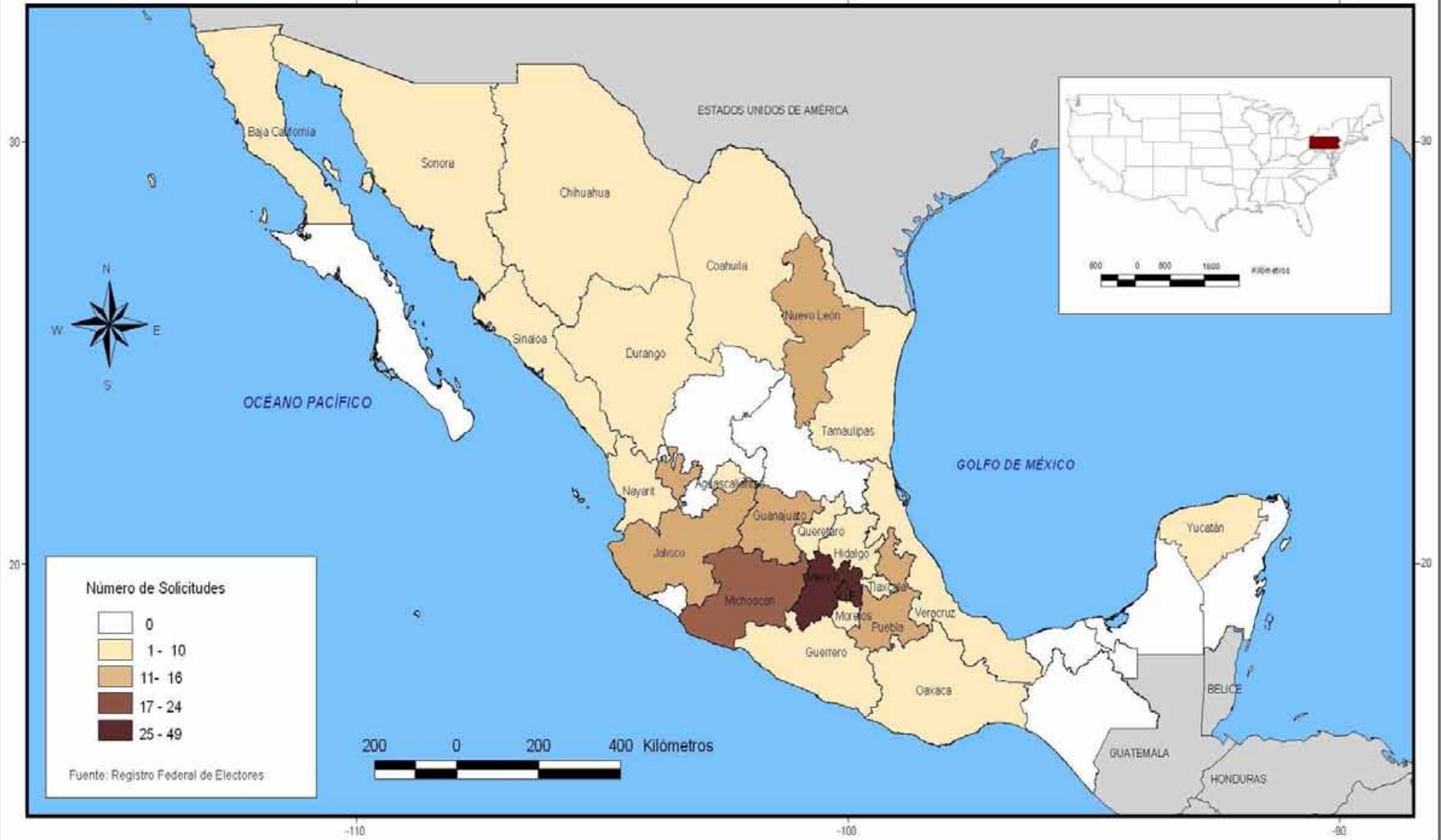
ELECTORES RESIDENTES EN LOS ESTADOS UNIDOS DE AMÉRICA POR REFERENCIA EN MÉXICO: ORIGEN OHIO



**ELECTORES RESIDENTES EN LOS ESTADOS UNIDOS DE AMÉRICA
POR REFERENCIA EN MÉXICO: ORIGEN OKLAHOMA**



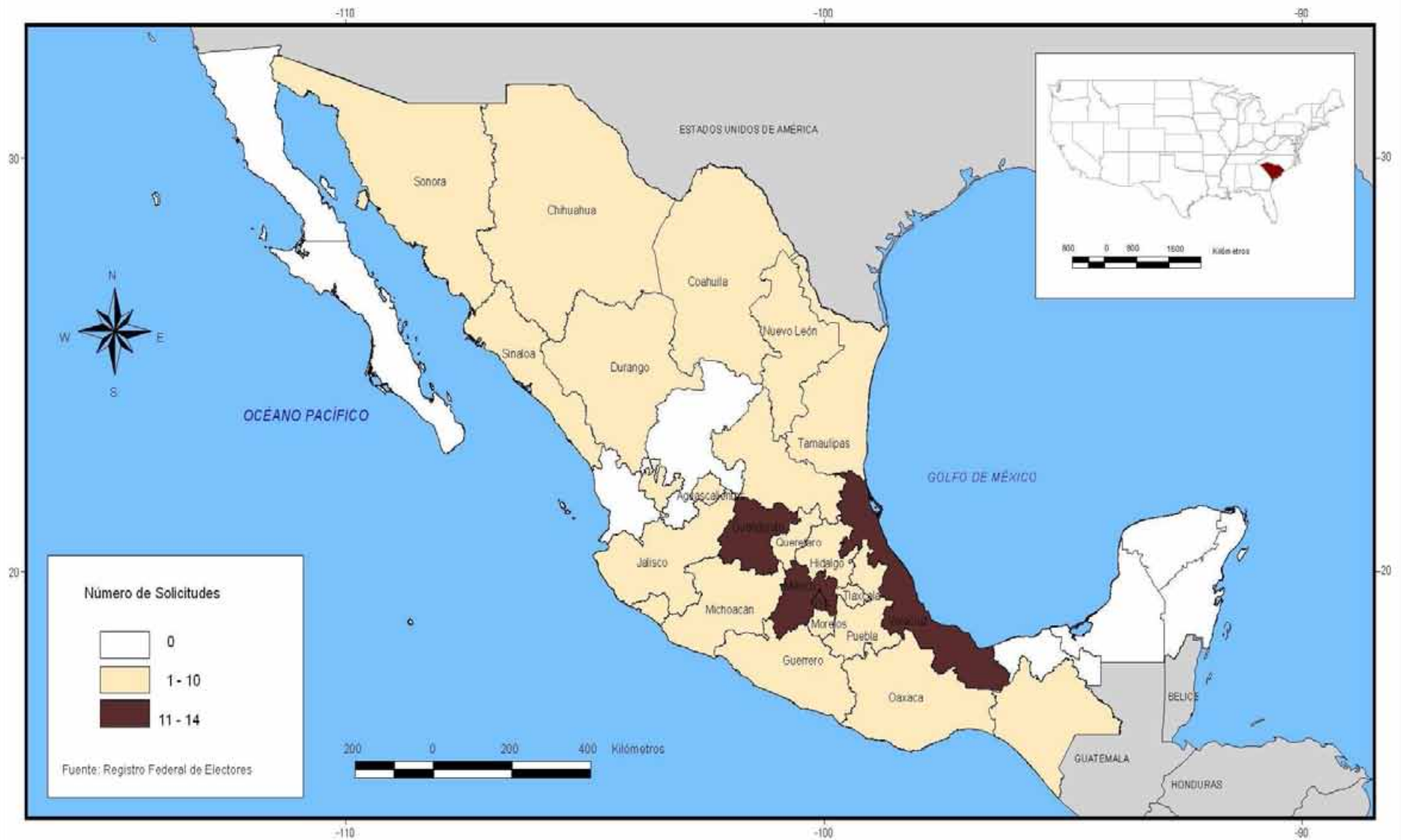
ELECTORES RESIDENTES EN LOS ESTADOS UNIDOS DE AMÉRICA POR REFERENCIA EN MÉXICO: ORIGEN PENNSYLVANIA



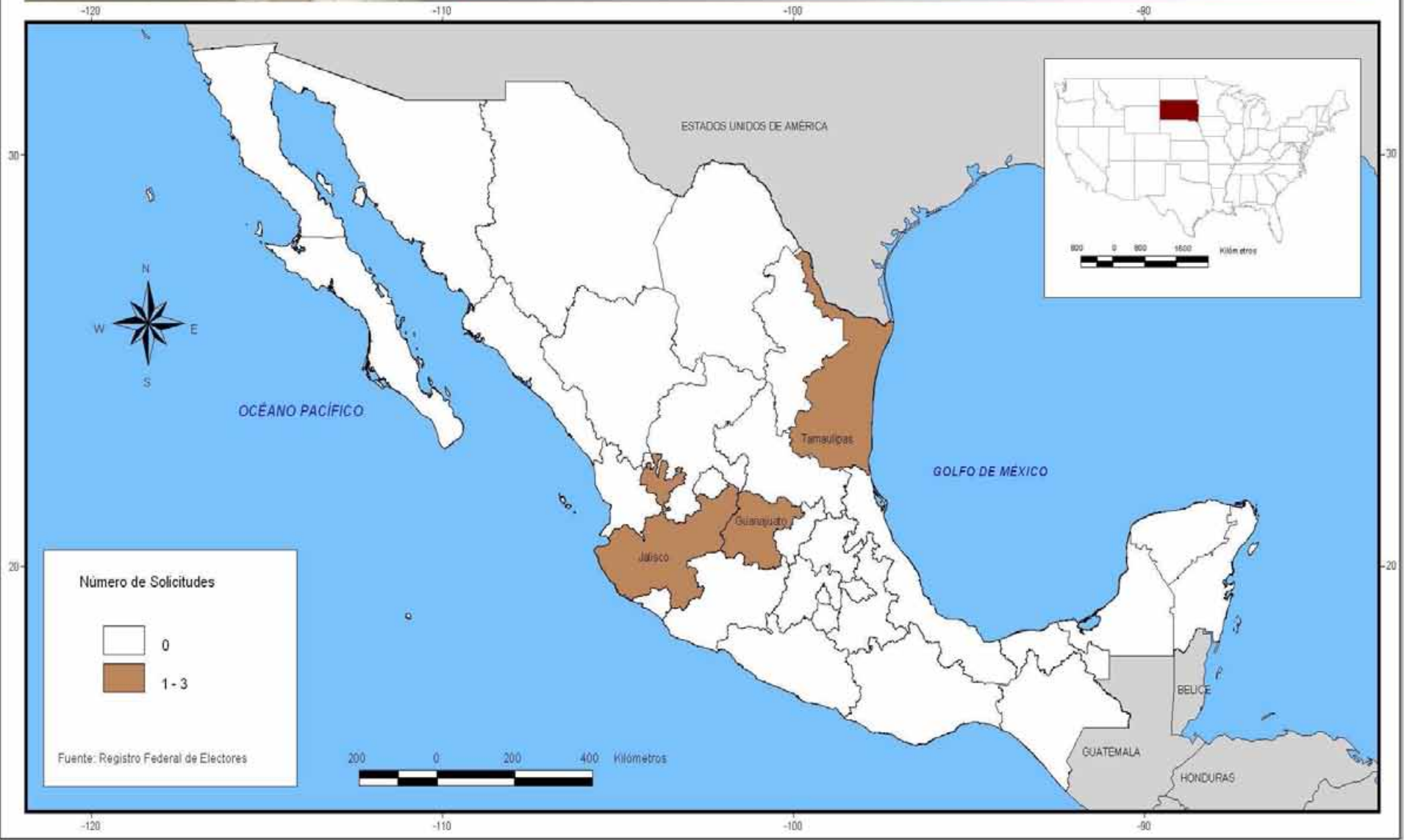
ELECTORES RESIDENTES EN LOS ESTADOS UNIDOS DE AMÉRICA POR REFERENCIA EN MÉXICO: ORIGEN RHODE ISLAND



ELECTORES RESIDENTES EN LOS ESTADOS UNIDOS DE AMÉRICA POR REFERENCIA EN MÉXICO: ORIGEN CAROLINA DEL SUR



ELECTORES RESIDENTES EN LOS ESTADOS UNIDOS DE AMÉRICA POR REFERENCIA EN MÉXICO: ORIGEN DAKOTA DEL SUR



**ELECTORES RESIDENTES EN LOS ESTADOS UNIDOS DE AMÉRICA
POR REFERENCIA EN MÉXICO: ORIGEN TENNESSEE**



**ELECTORES RESIDENTES EN LOS ESTADOS UNIDOS DE AMÉRICA
POR REFERENCIA EN MÉXICO: ORIGEN TEXAS**



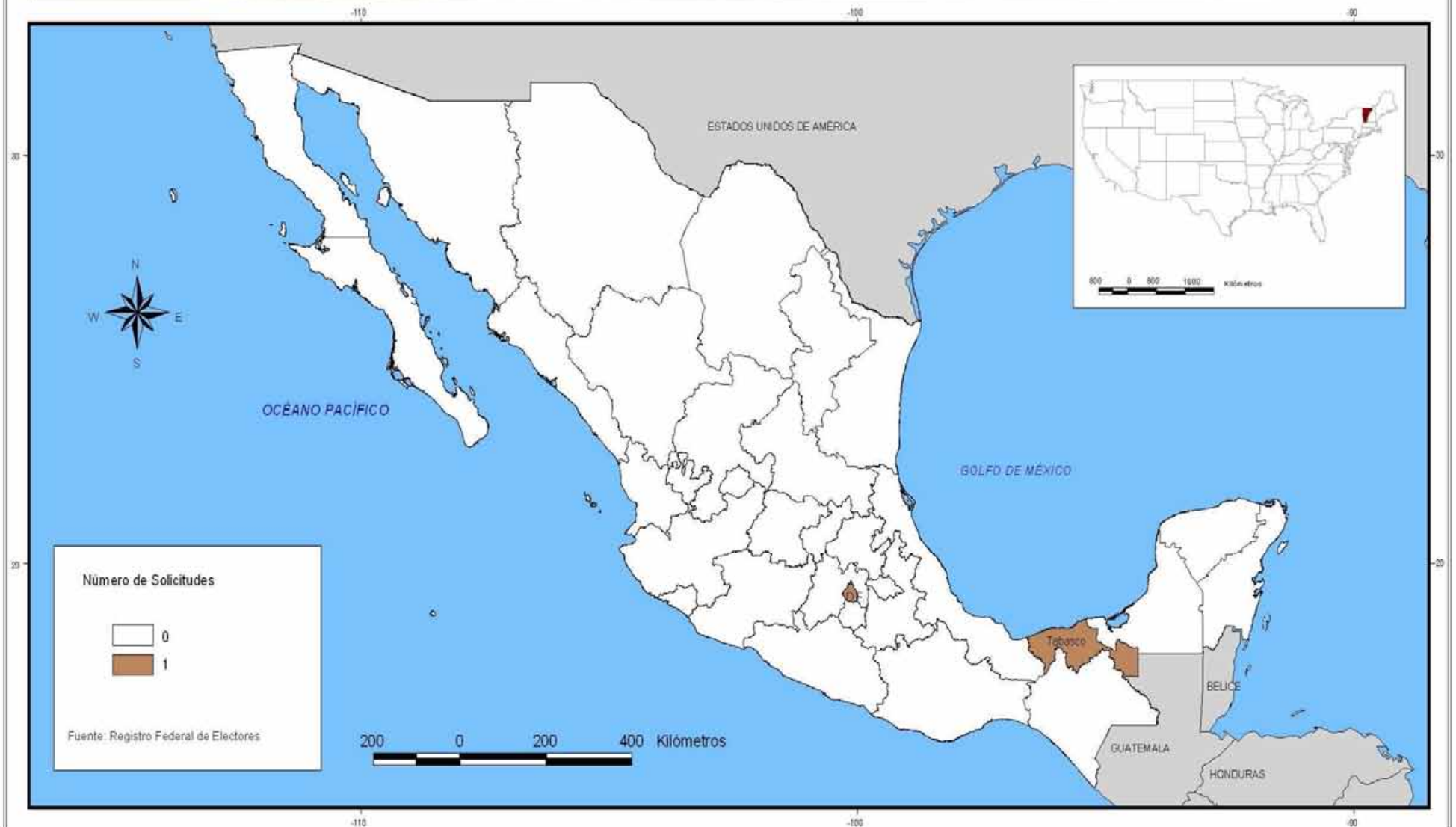
**ELECTORES RESIDENTES EN LOS ESTADOS UNIDOS DE AMÉRICA
POR REFERENCIA EN MÉXICO: ORIGEN UTAH**



ELECTORES RESIDENTES EN LOS ESTADOS UNIDOS DE AMÉRICA POR REFERENCIA EN MÉXICO: ORIGEN VIRGINIA



**ELECTORES RESIDENTES EN LOS ESTADOS UNIDOS DE AMÉRICA
POR REFERENCIA EN MÉXICO: ORIGEN VERMONT**



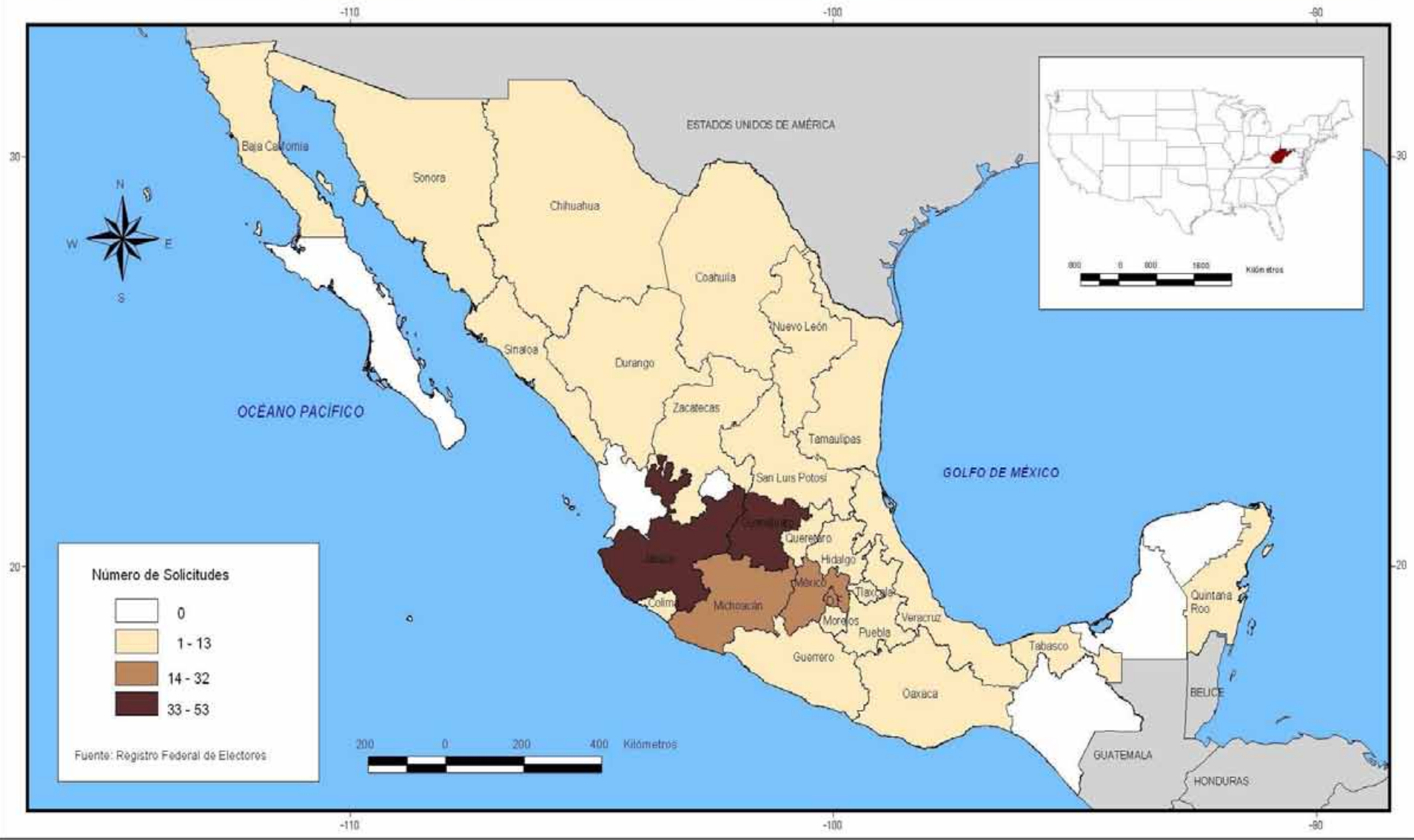
**ELECTORES RESIDENTES EN LOS ESTADOS UNIDOS DE AMÉRICA
POR REFERENCIA EN MÉXICO: ORIGEN WASHINGTON**



**ELECTORES RESIDENTES EN LOS ESTADOS UNIDOS DE AMÉRICA
POR REFERENCIA EN MÉXICO: ORIGEN WISCONSIN**



ELECTORES RESIDENTES EN LOS ESTADOS UNIDOS DE AMÉRICA POR REFERENCIA EN MÉXICO: ORIGEN VIRGINIA OCCIDENTAL



ELECTORES RESIDENTES EN LOS ESTADOS UNIDOS DE AMÉRICA POR REFERENCIA EN MÉXICO: ORIGEN WYOMING

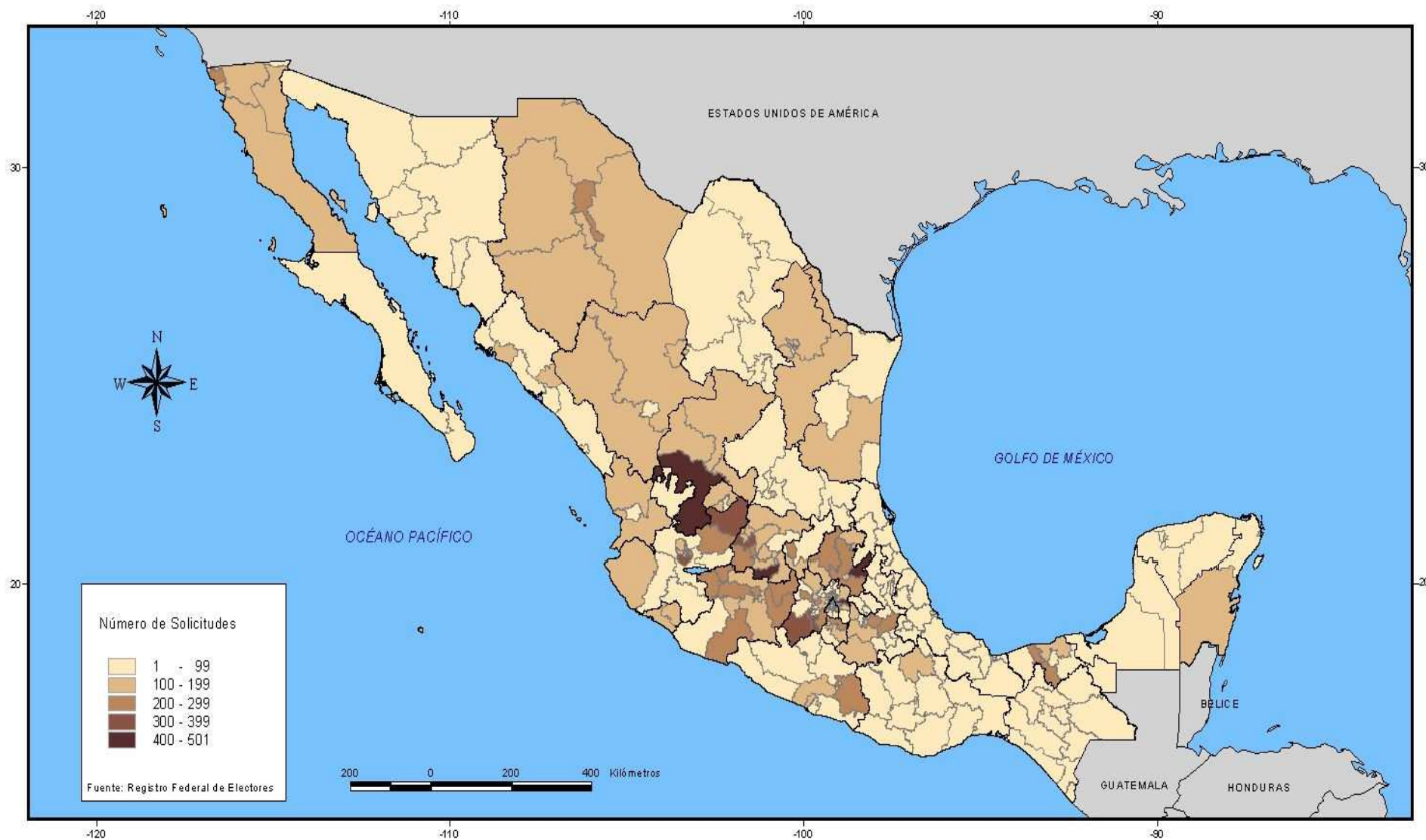


ELECTORES RESIDENTES EN LOS ESTADOS UNIDOS DE AMÉRICA, POR DISTRITO ELECTORAL DE REFERENCIA EN MÉXICO

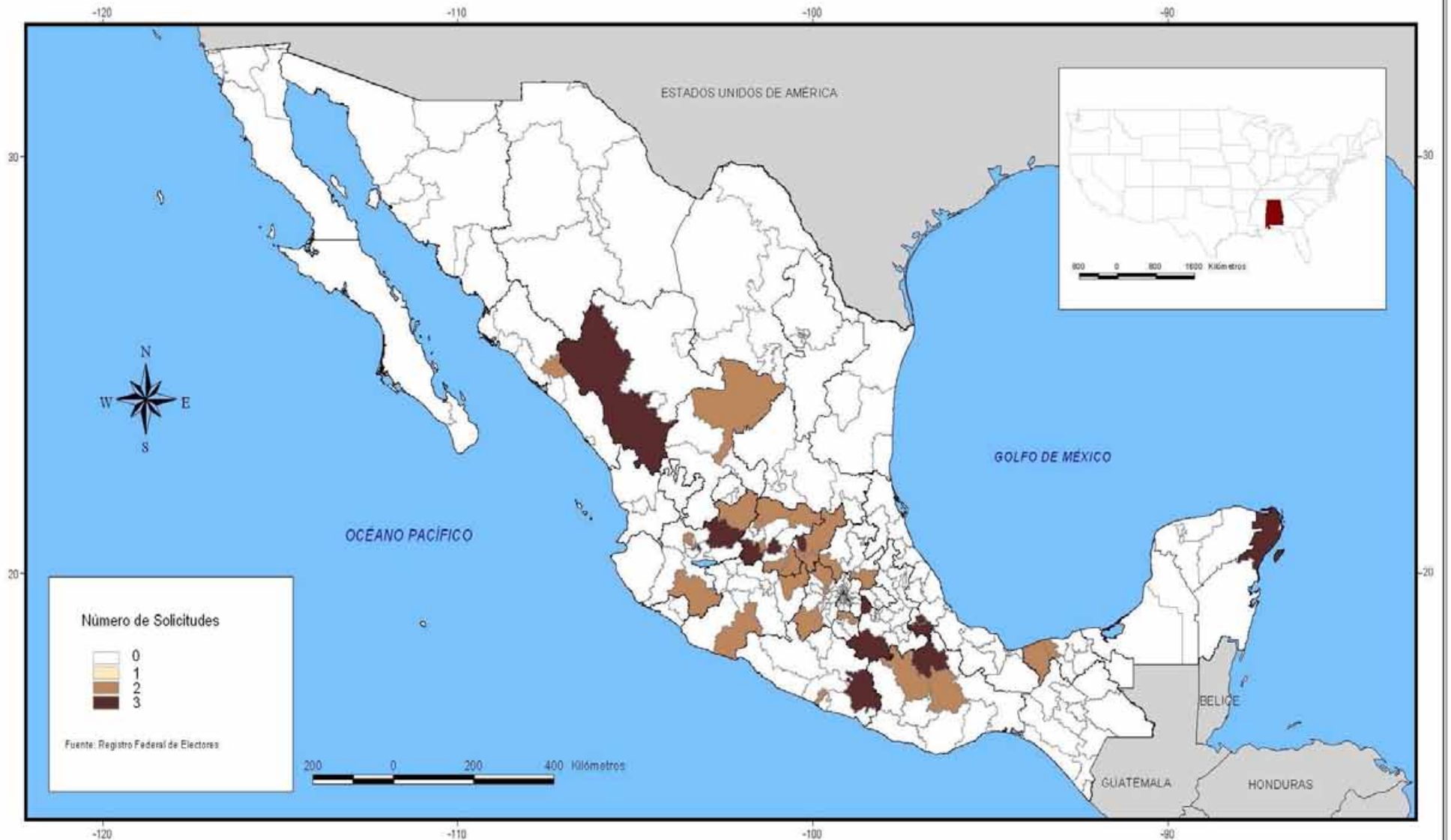


Atlas del voto de los electores
residentes en el extranjero
Proceso Electoral Federal 2005-2006

ELECTORES RESIDENTES EN LOS ESTADOS UNIDOS DE AMÉRICA POR DISTRITO ELECTORAL DE REFERENCIA EN MÉXICO



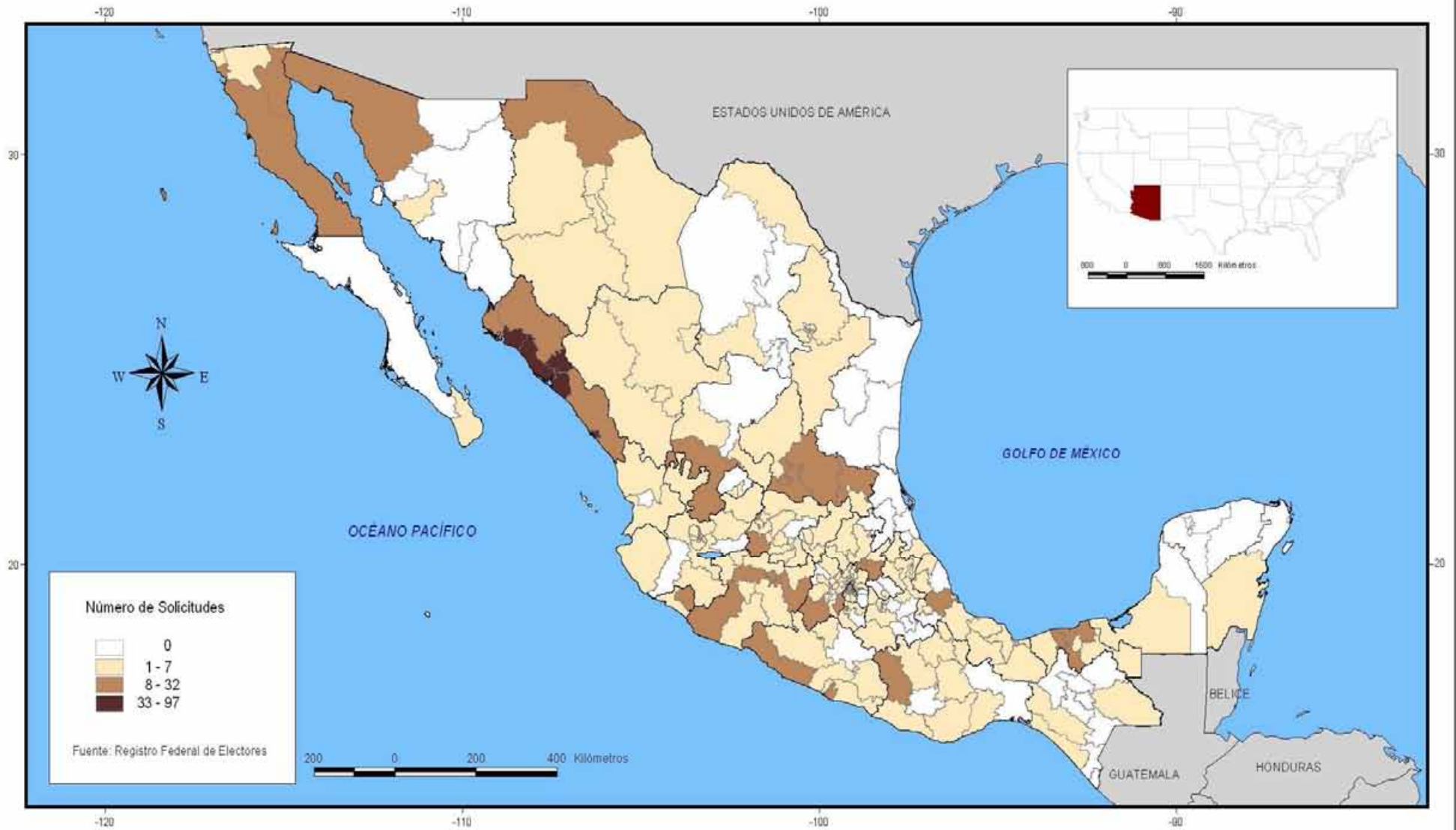
**ELECTORES RESIDENTES EN LOS ESTADOS UNIDOS DE AMÉRICA
POR DISTRITO ELECTORAL DE REFERENCIA EN MÉXICO:
ORIGEN ALABAMA**



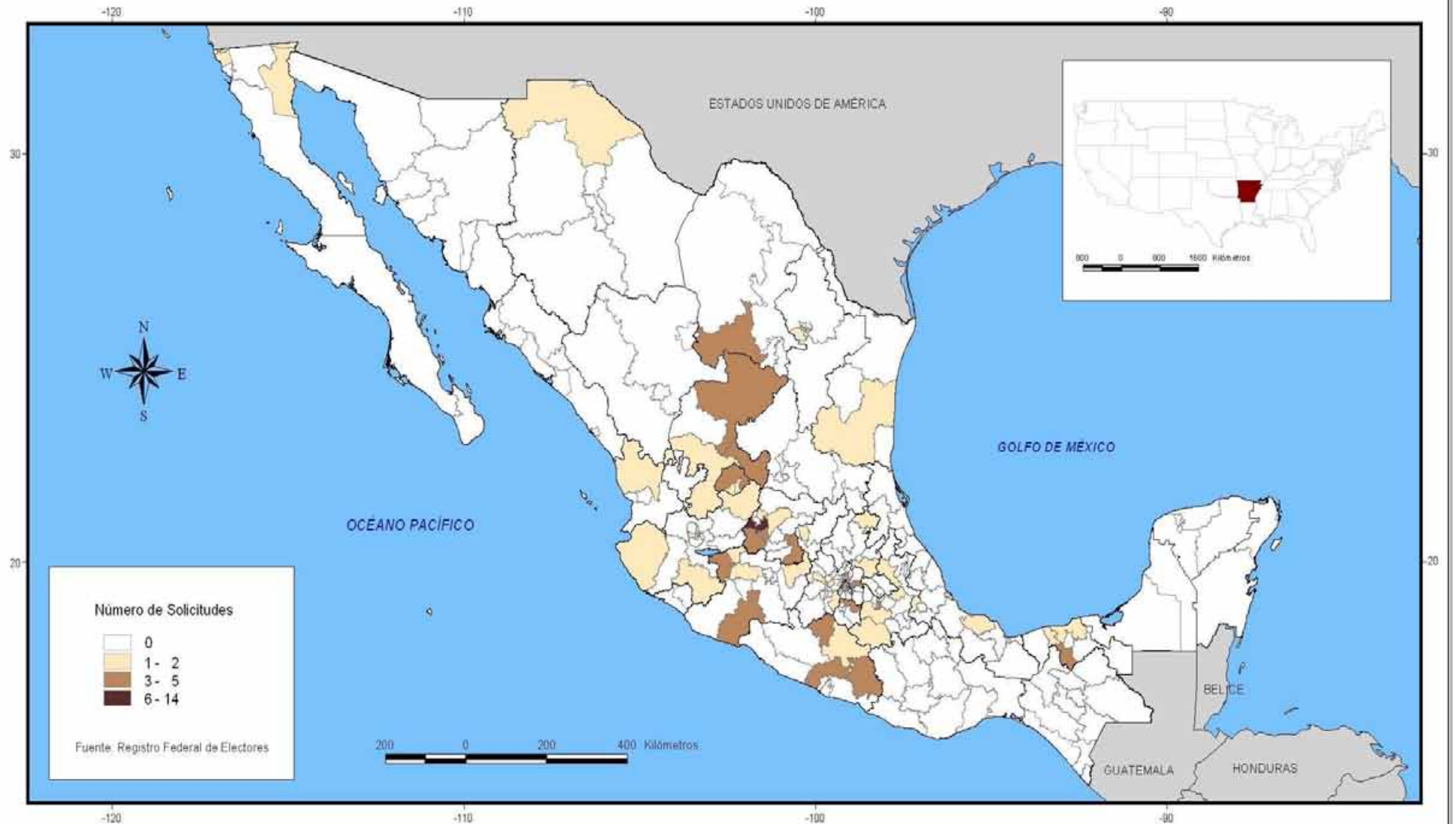
**ELECTORES RESIDENTES EN LOS ESTADOS UNIDOS DE AMÉRICA
POR DISTRITO ELECTORAL DE REFERENCIA EN MÉXICO:
ORIGEN ALASKA**



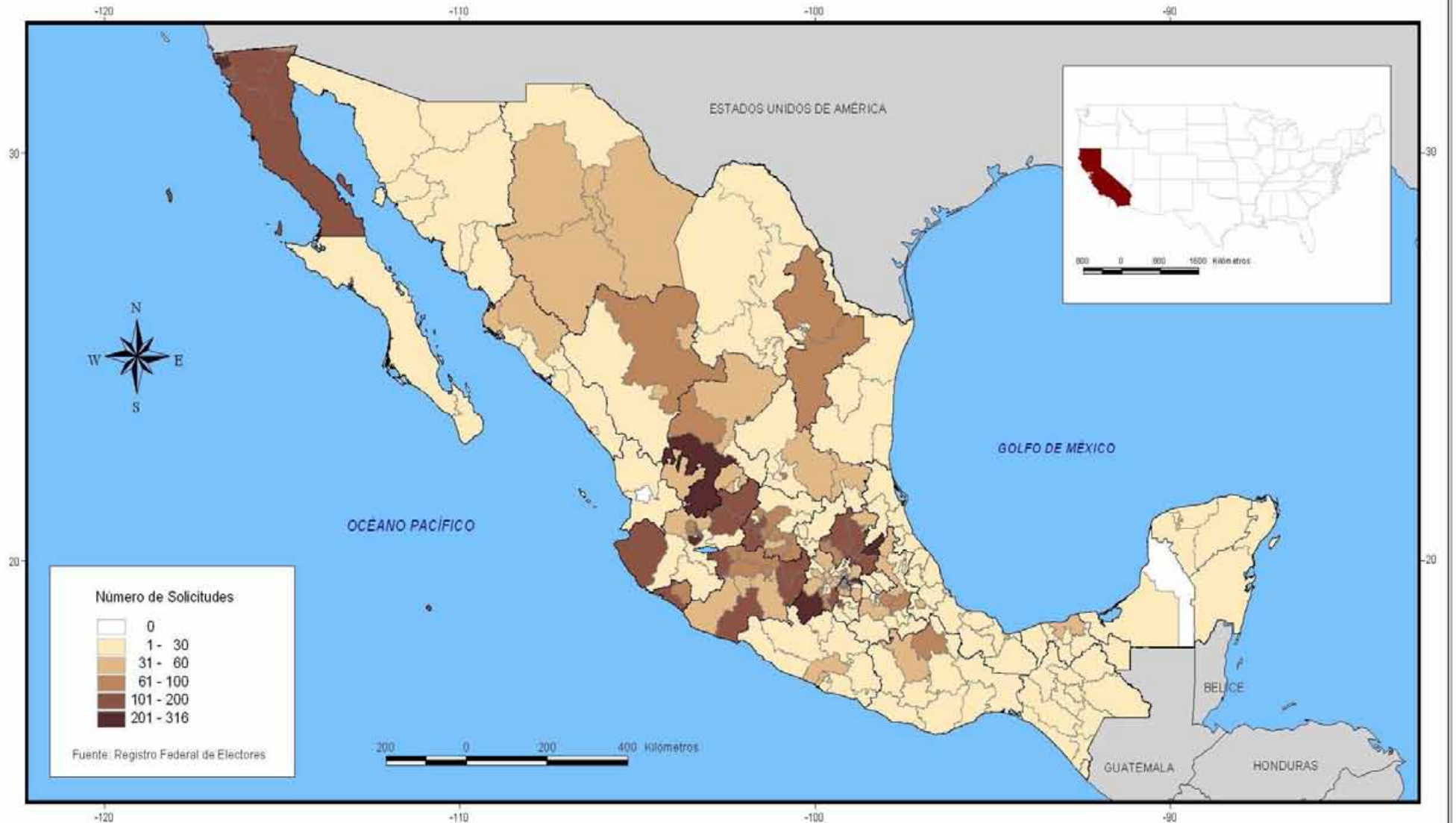
**ELECTORES RESIDENTES EN LOS ESTADOS UNIDOS DE AMÉRICA
POR DISTRITO ELECTORAL DE REFERENCIA EN MÉXICO:
ORIGEN ARIZONA**



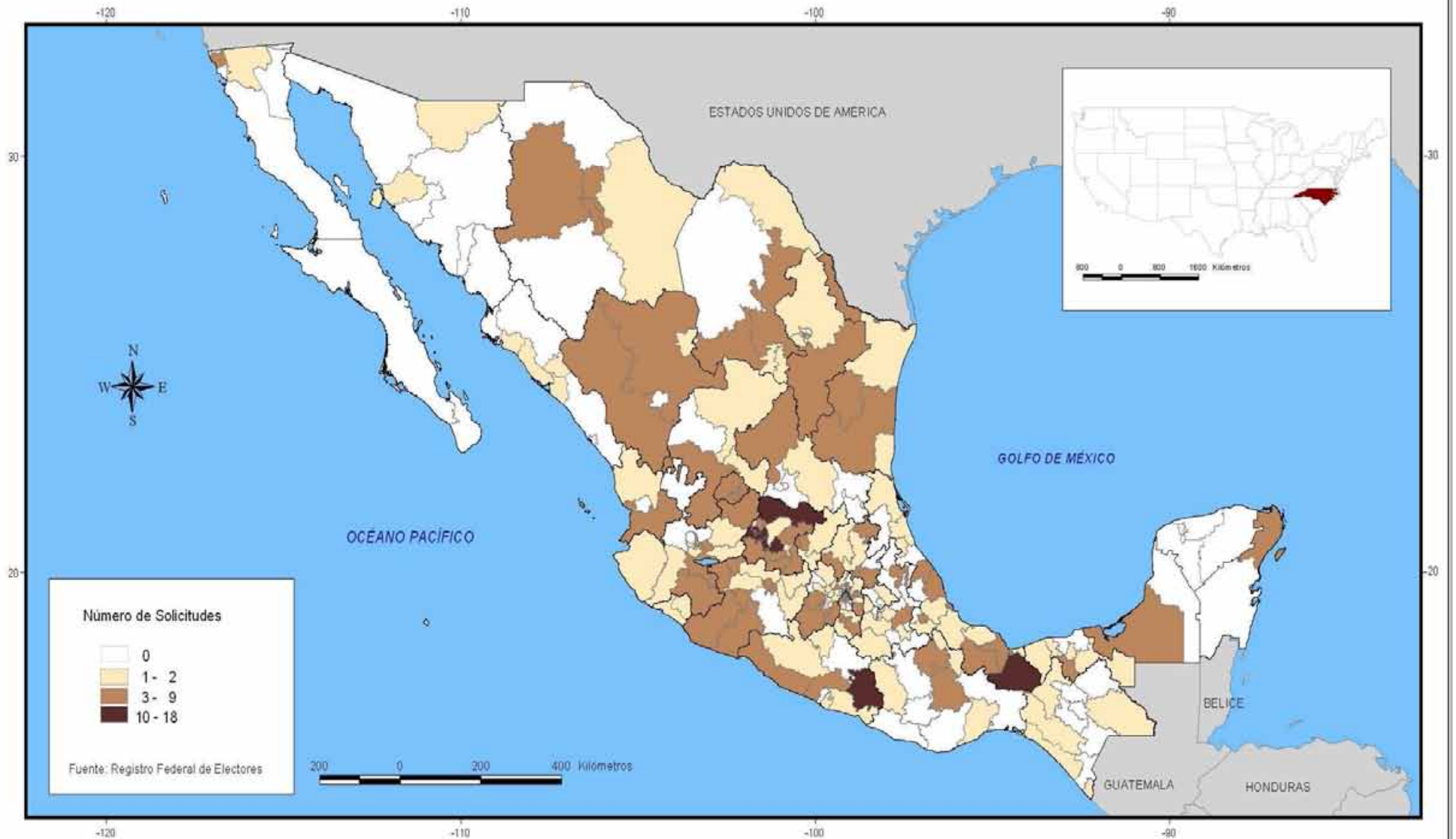
**ELECTORES RESIDENTES EN LOS ESTADOS UNIDOS DE AMÉRICA
POR DISTRITO ELECTORAL DE REFERENCIA EN MÉXICO:
ORIGEN ARKANSAS**



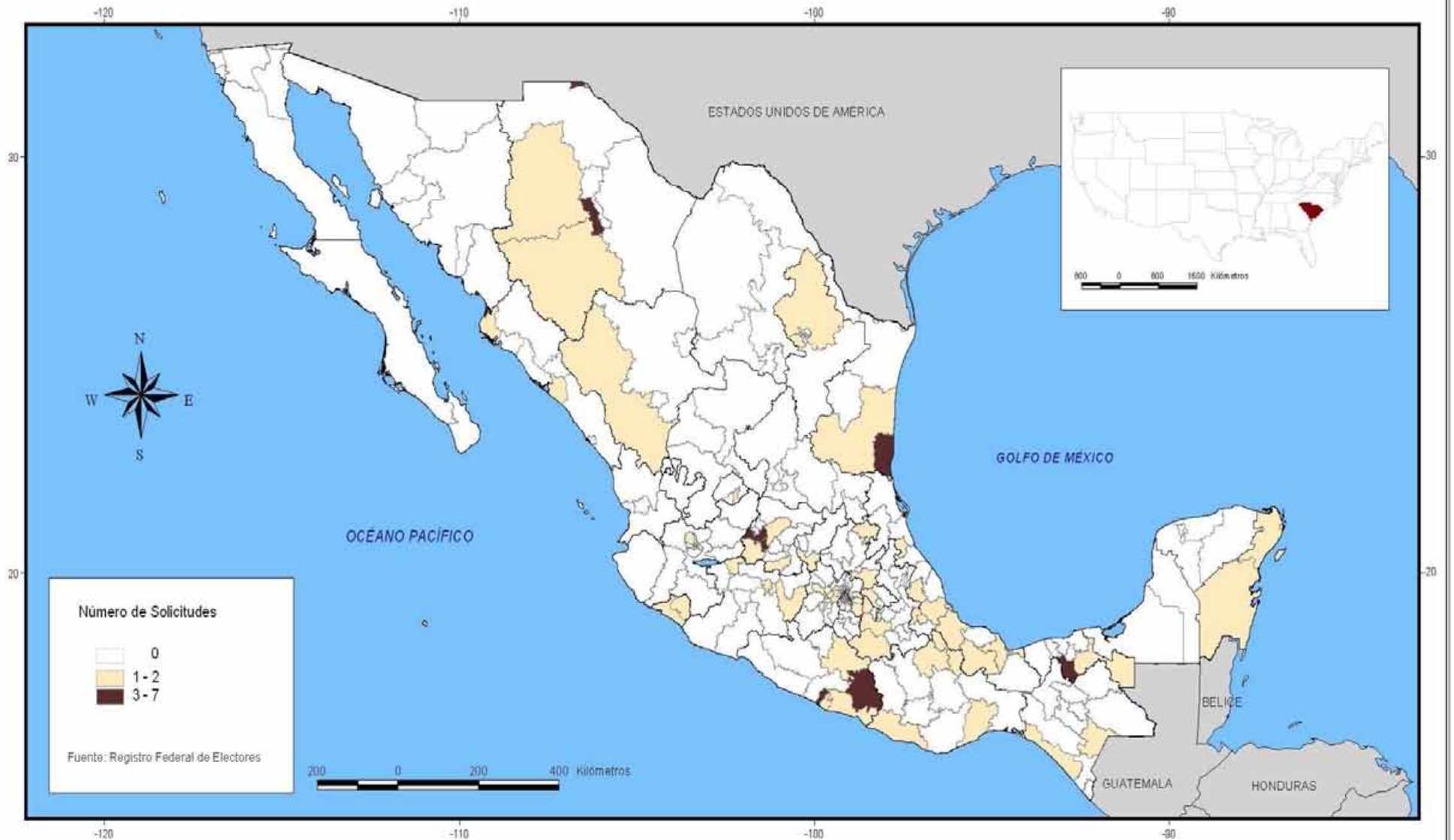
**ELECTORES RESIDENTES EN LOS ESTADOS UNIDOS DE AMÉRICA
POR DISTRITO ELECTORAL DE REFERENCIA EN MÉXICO:
ORIGEN CALIFORNIA**



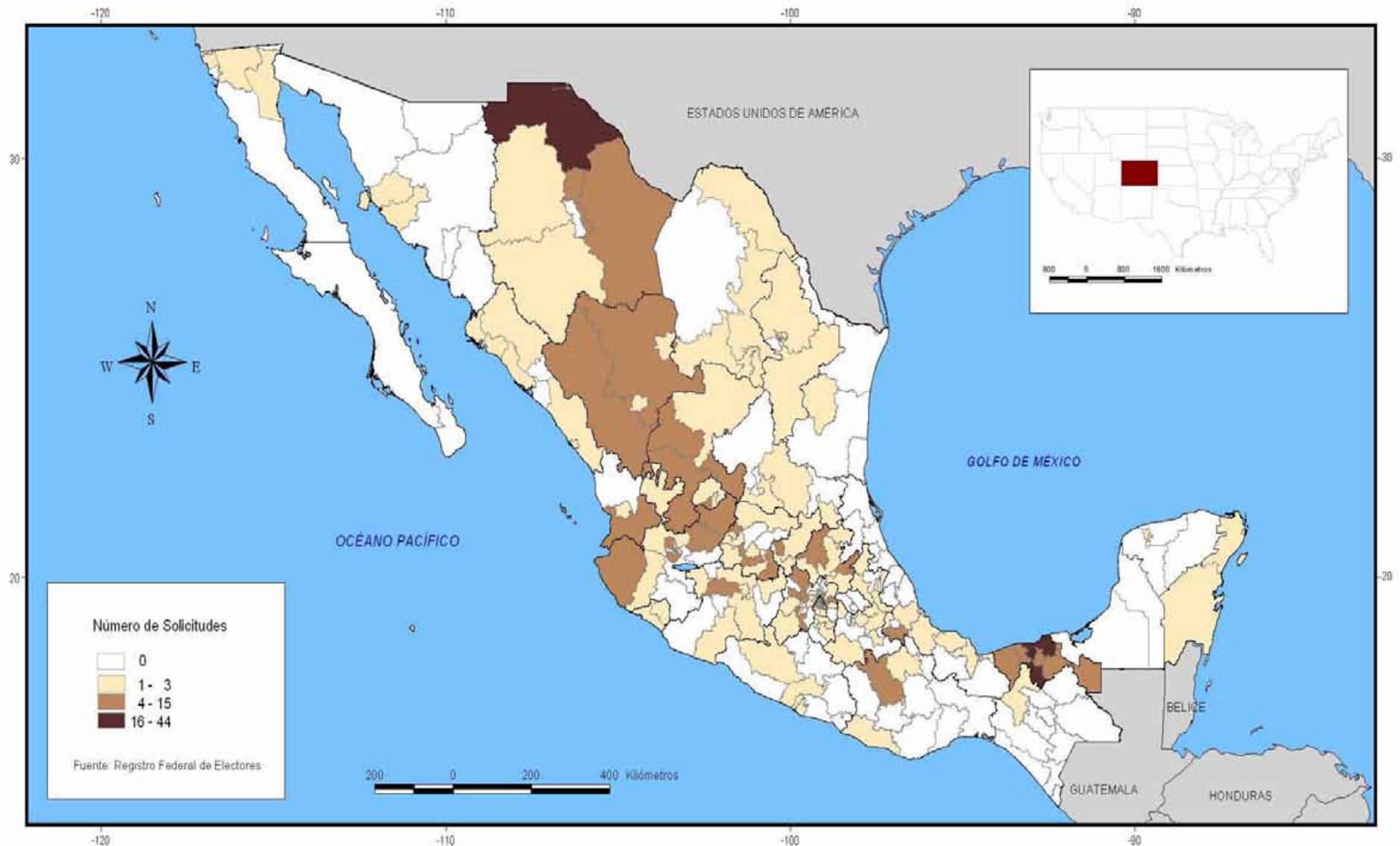
**ELECTORES RESIDENTES EN LOS ESTADOS UNIDOS DE AMÉRICA
POR DISTRITO ELECTORAL DE REFERENCIA EN MÉXICO:
ORIGEN CAROLINA DEL NORTE**



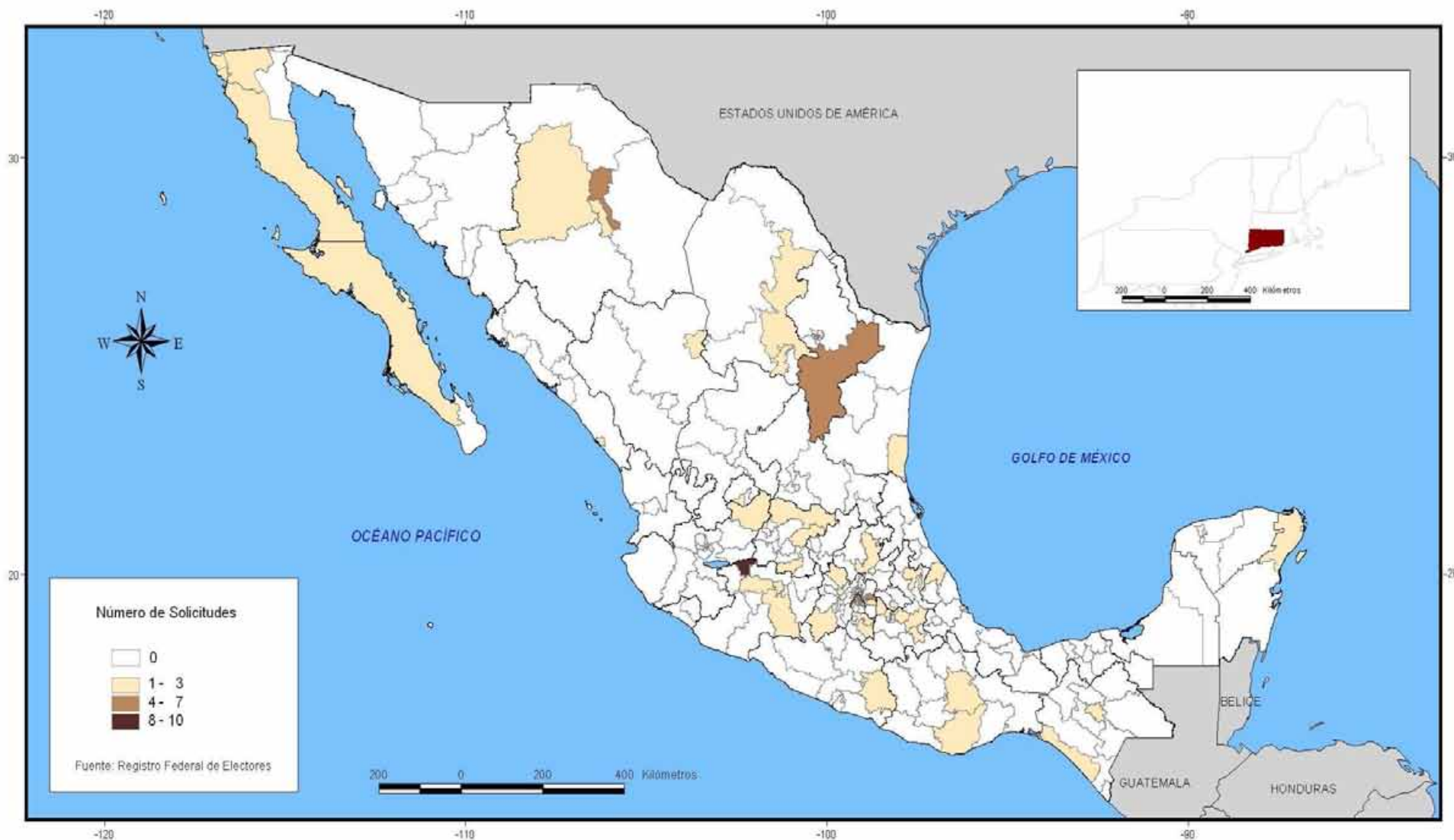
**ELECTORES RESIDENTES EN LOS ESTADOS UNIDOS DE AMÉRICA
POR DISTRITO ELECTORAL DE REFERENCIA EN MÉXICO:
ORIGEN CAROLINA DEL SUR**



**ELECTORES RESIDENTES EN LOS ESTADOS UNIDOS DE AMÉRICA
POR DISTRITO ELECTORAL DE REFERENCIA EN MÉXICO:
ORIGEN COLORADO**



**ELECTORES RESIDENTES EN LOS ESTADOS UNIDOS DE AMÉRICA
POR DISTRITO ELECTORAL DE REFERENCIA EN MÉXICO:
ORIGEN CONNECTICUT**



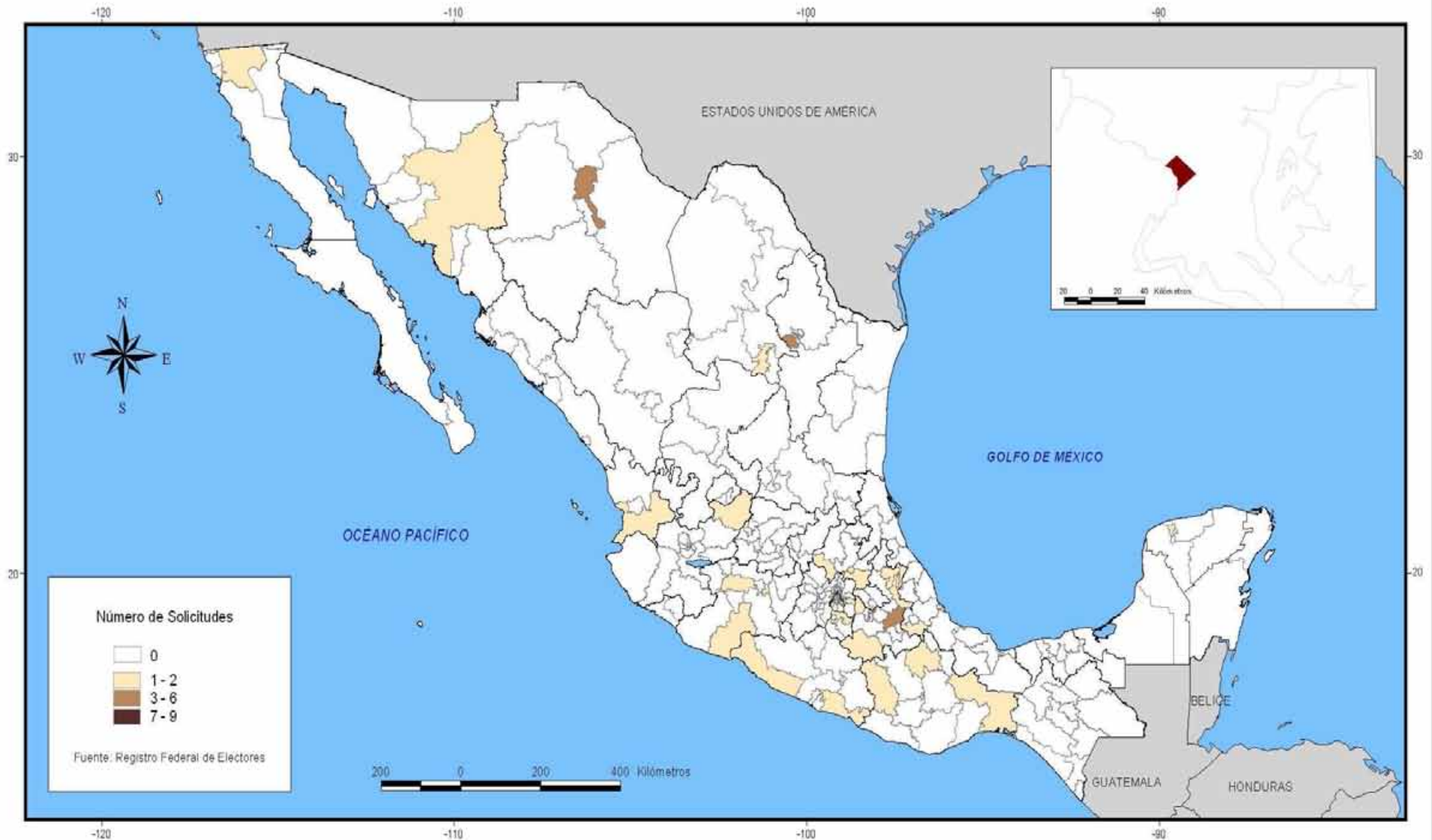
**ELECTORES RESIDENTES EN LOS ESTADOS UNIDOS DE AMÉRICA
POR DISTRITO ELECTORAL DE REFERENCIA EN MÉXICO:
ORIGEN DAKOTA DEL SUR**



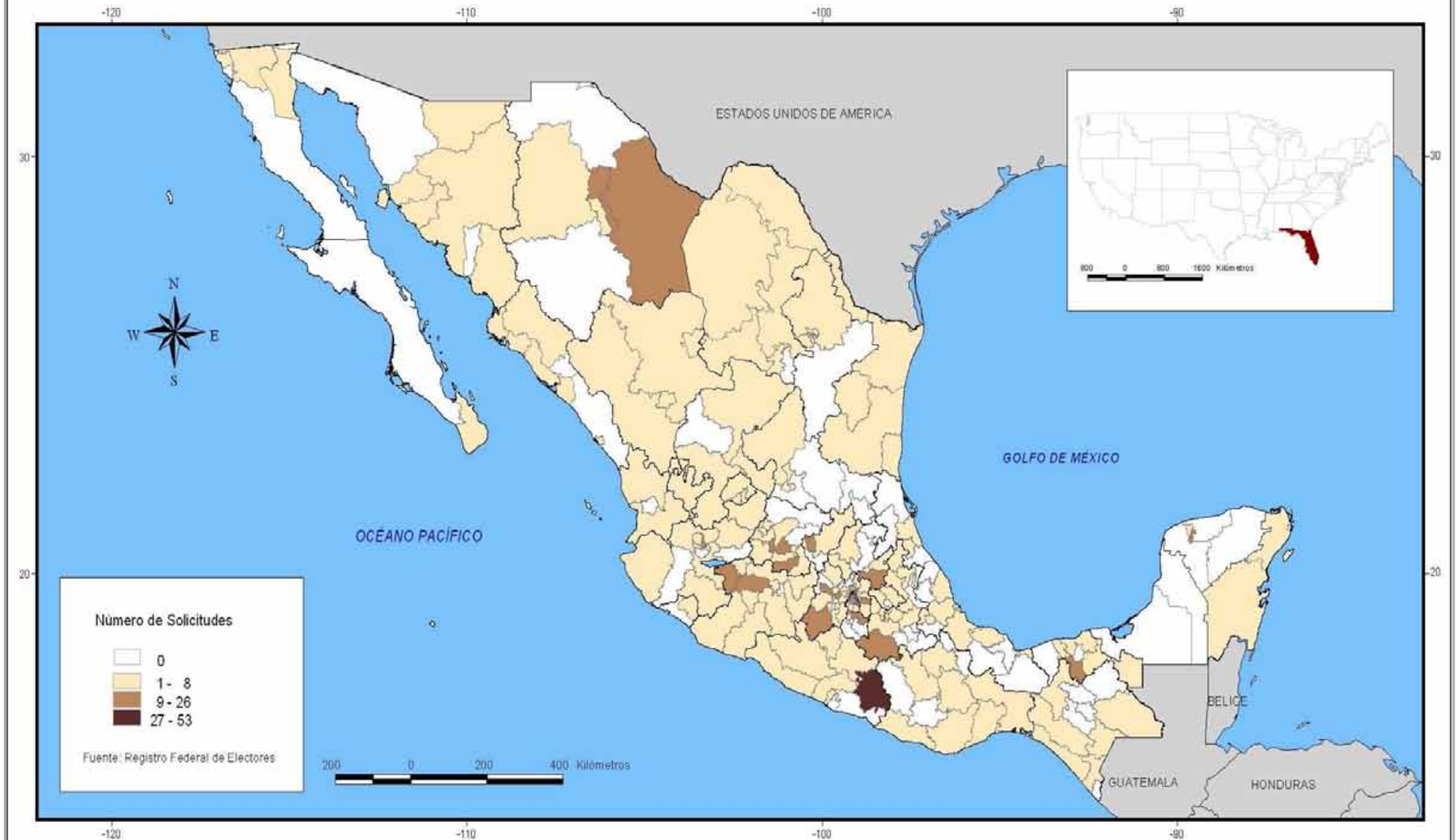
**ELECTORES RESIDENTES EN LOS ESTADOS UNIDOS DE AMÉRICA
POR DISTRITO ELECTORAL DE REFERENCIA EN MÉXICO:
ORIGEN DELAWARE**



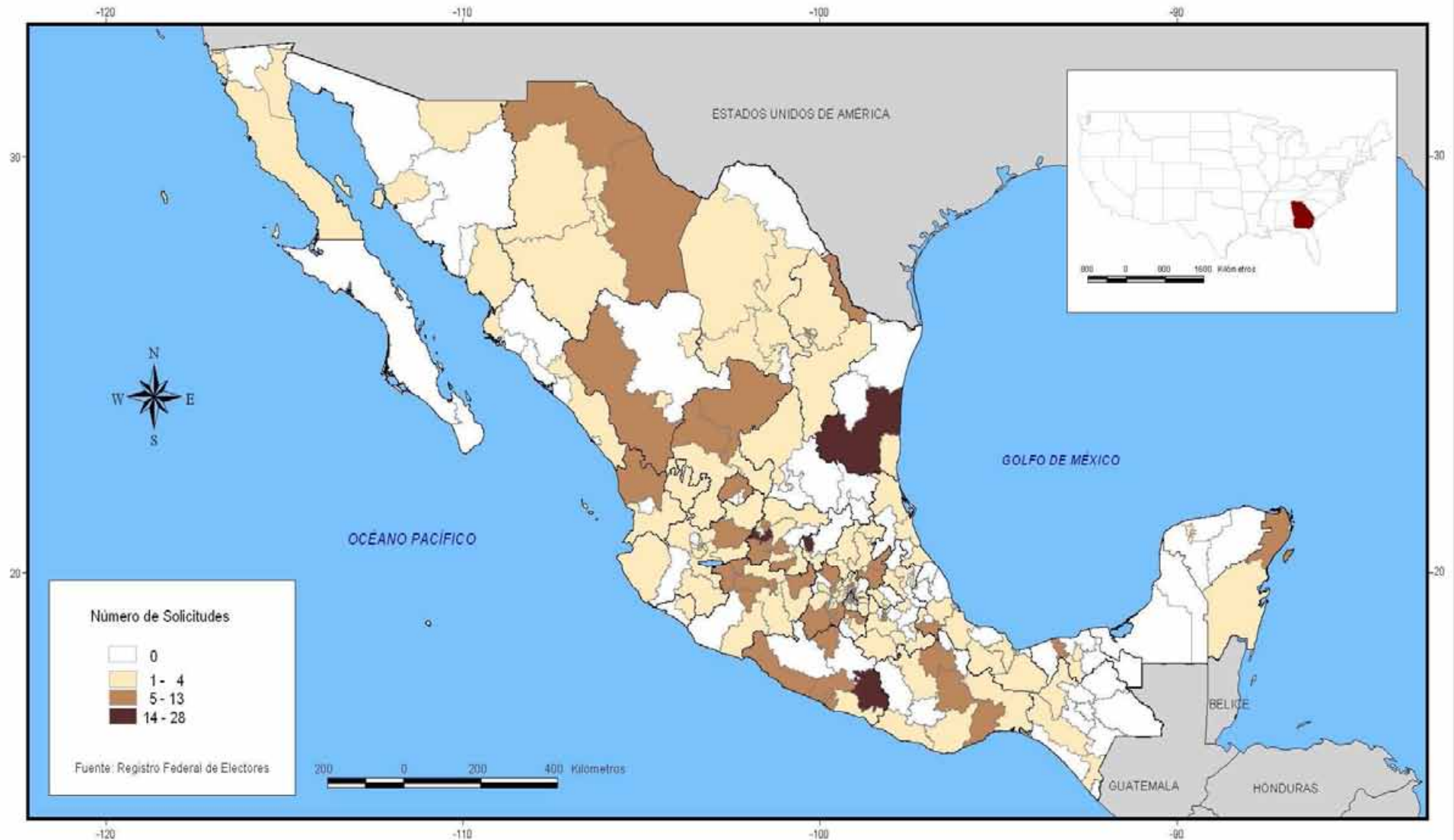
**ELECTORES RESIDENTES EN LOS ESTADOS UNIDOS DE AMÉRICA
POR DISTRITO ELECTORAL DE REFERENCIA EN MÉXICO:
ORIGEN DISTRITO DE COLUMBIA**



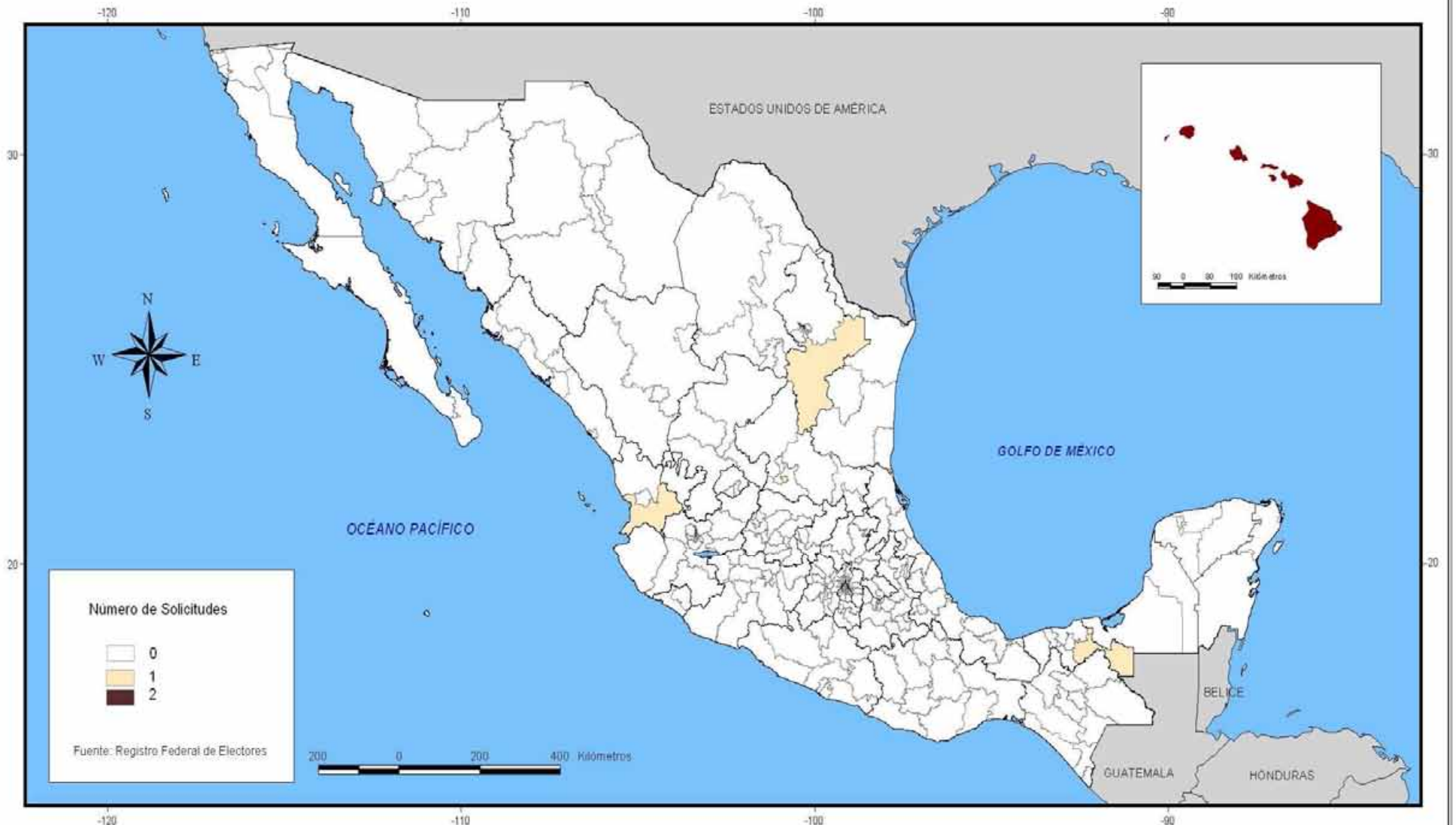
**ELECTORES RESIDENTES EN LOS ESTADOS UNIDOS DE AMÉRICA
POR DISTRITO ELECTORAL DE REFERENCIA EN MÉXICO:
ORIGEN FLORIDA**



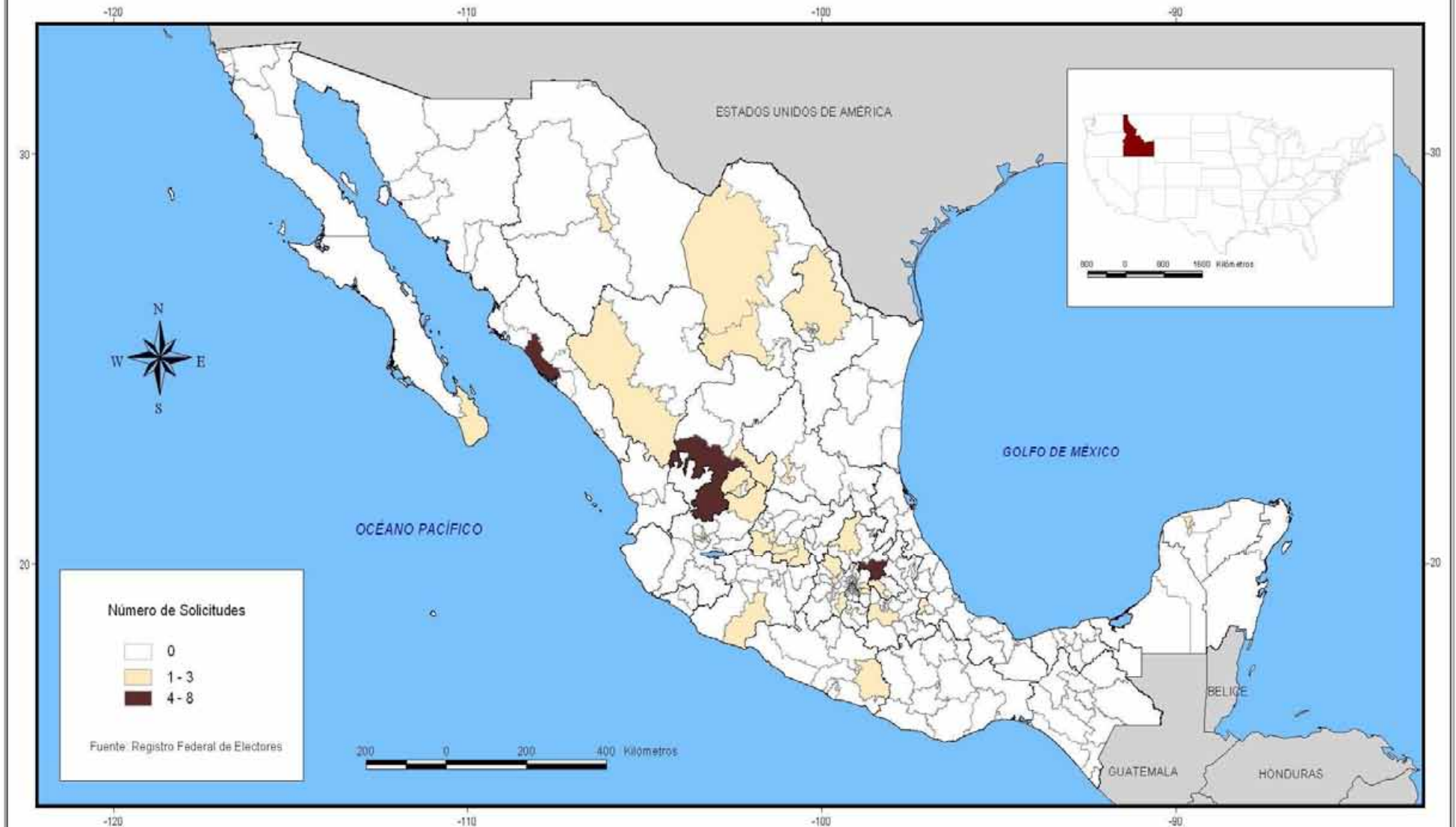
**ELECTORES RESIDENTES EN LOS ESTADOS UNIDOS DE AMÉRICA
POR DISTRITO ELECTORAL DE REFERENCIA EN MÉXICO:
ORIGEN GEORGIA**



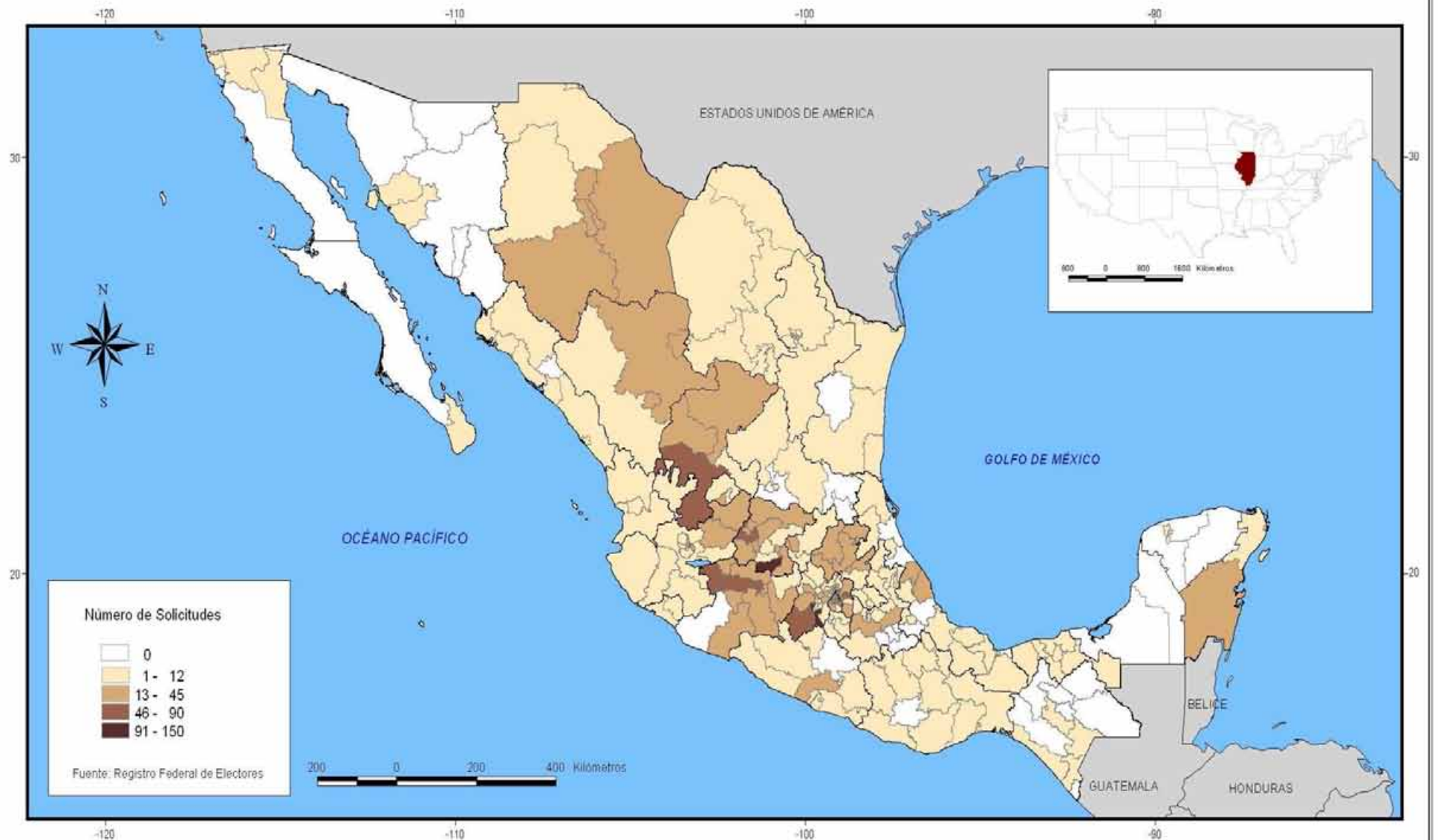
**ELECTORES RESIDENTES EN LOS ESTADOS UNIDOS DE AMÉRICA
POR DISTRITO ELECTORAL DE REFERENCIA EN MÉXICO:
ORIGEN HAWAII**



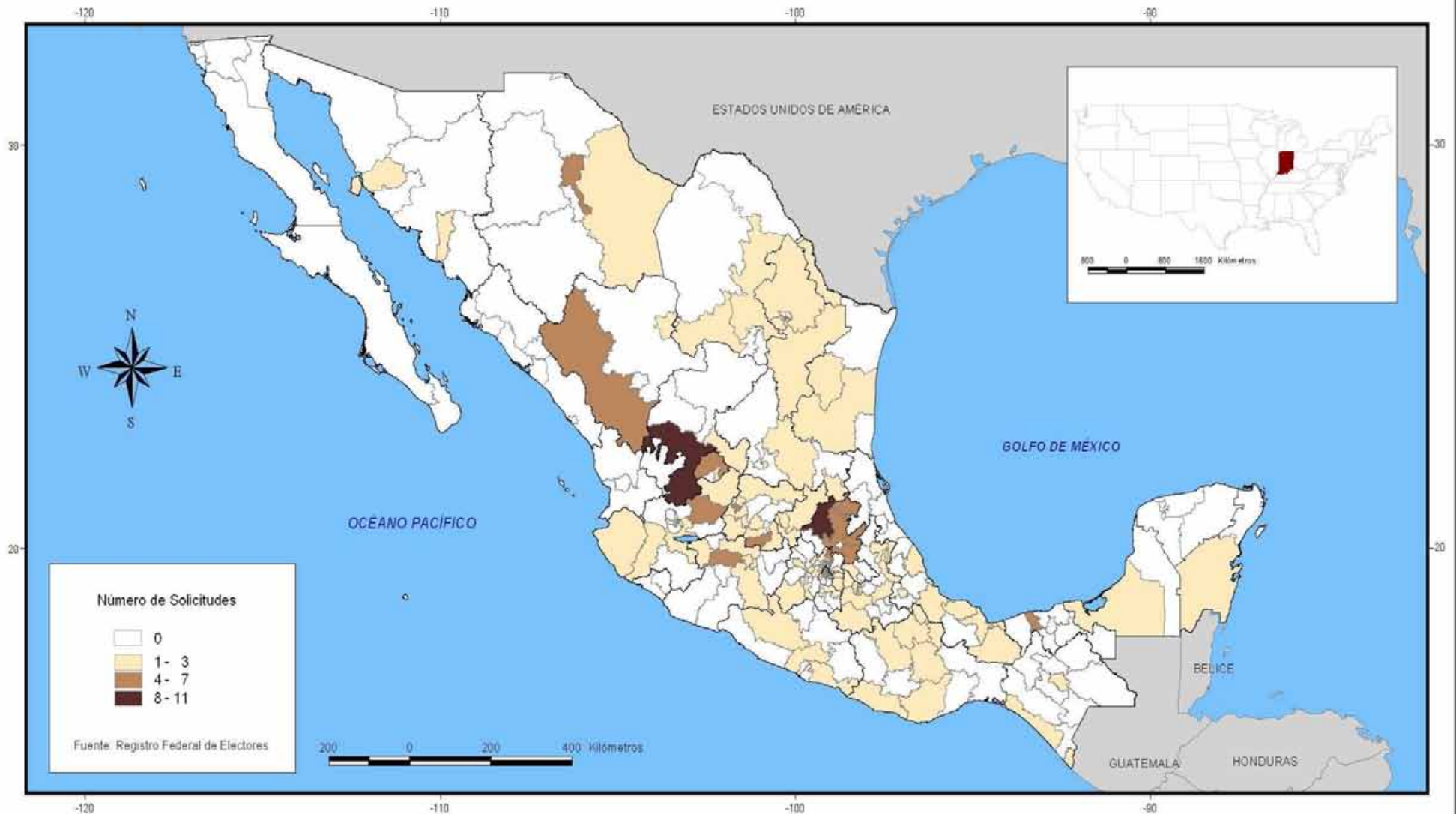
**ELECTORES RESIDENTES EN LOS ESTADOS UNIDOS DE AMÉRICA
POR DISTRITO ELECTORAL DE REFERENCIA EN MÉXICO:
ORIGEN IDAHO**



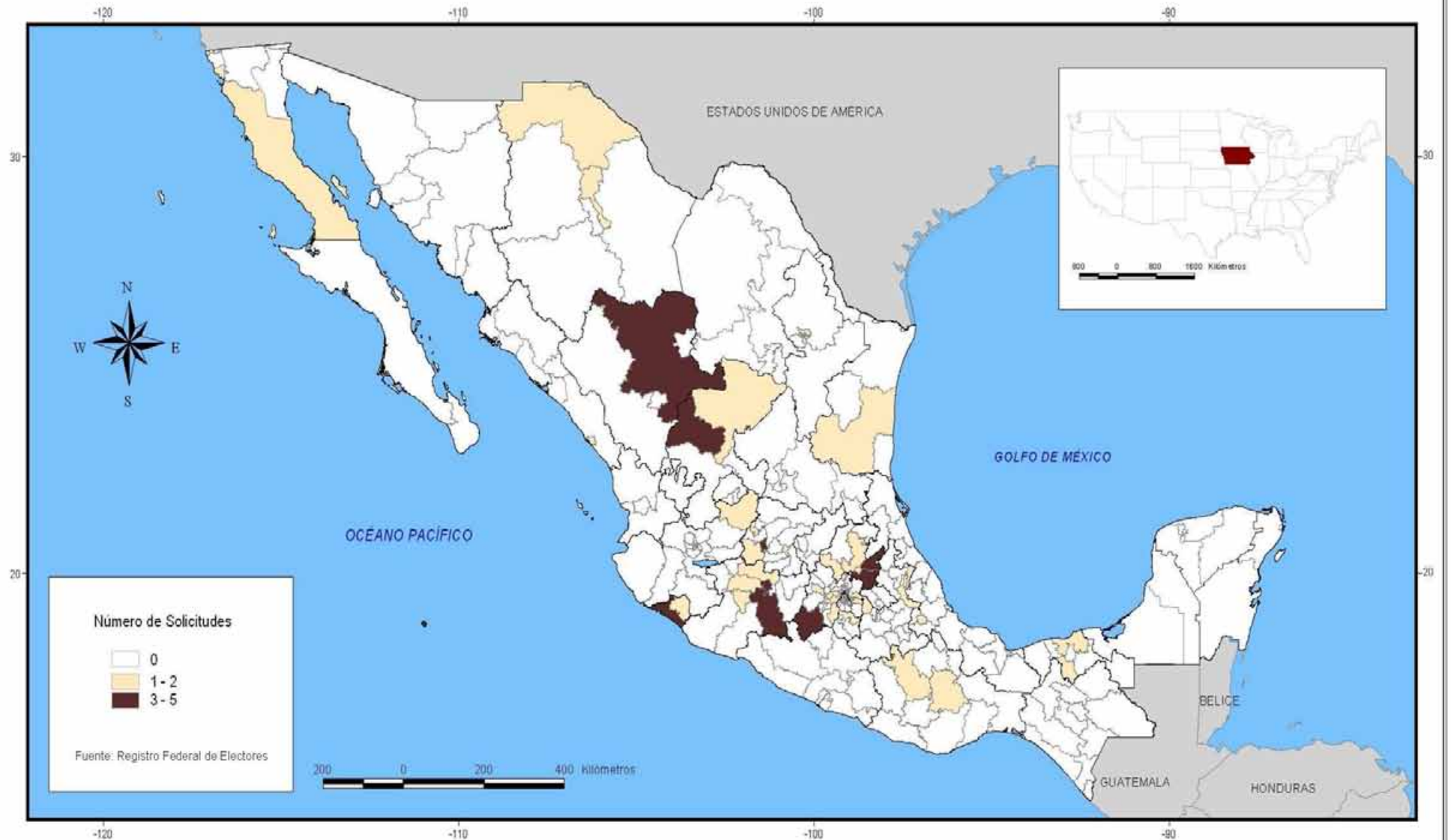
**ELECTORES RESIDENTES EN LOS ESTADOS UNIDOS DE AMÉRICA
POR DISTRITO ELECTORAL DE REFERENCIA EN MÉXICO:
ORIGEN ILLINOIS**



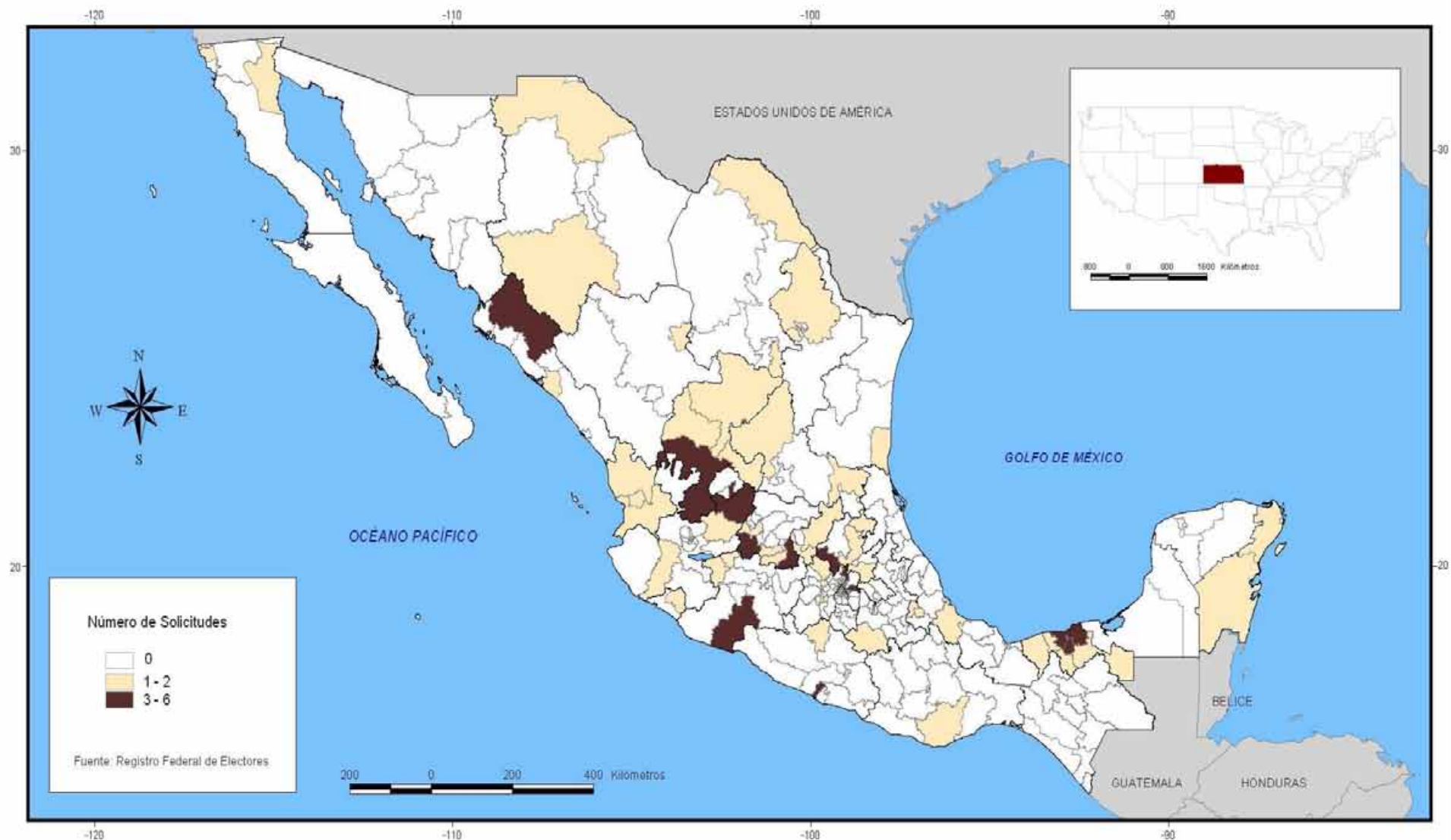
**ELECTORES RESIDENTES EN LOS ESTADOS UNIDOS DE AMÉRICA
POR DISTRITO ELECTORAL DE REFERENCIA EN MÉXICO:
ORIGEN INDIANA**



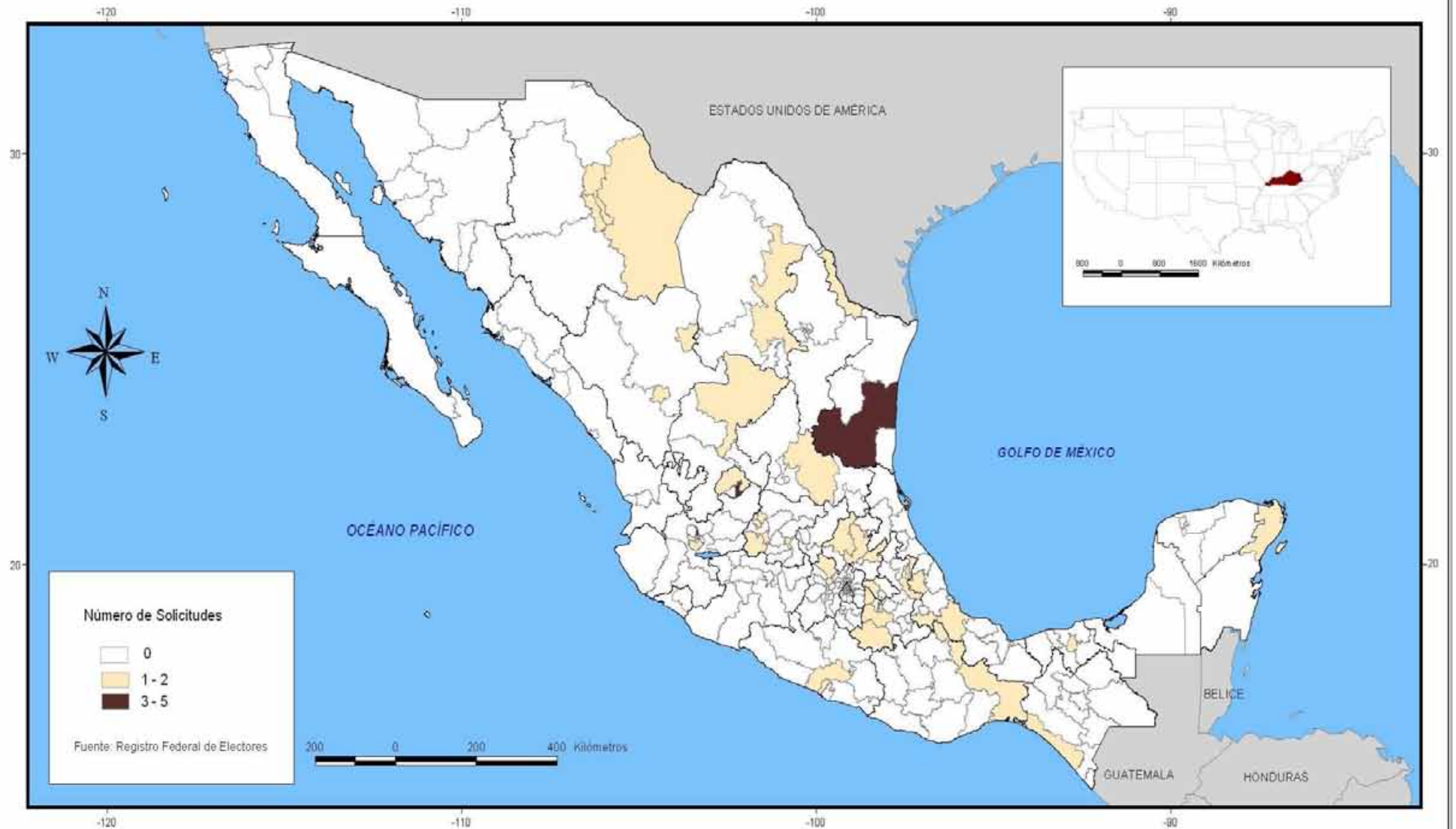
**ELECTORES RESIDENTES EN LOS ESTADOS UNIDOS DE AMÉRICA
POR DISTRITO ELECTORAL DE REFERENCIA EN MÉXICO:
ORIGEN IOWA**



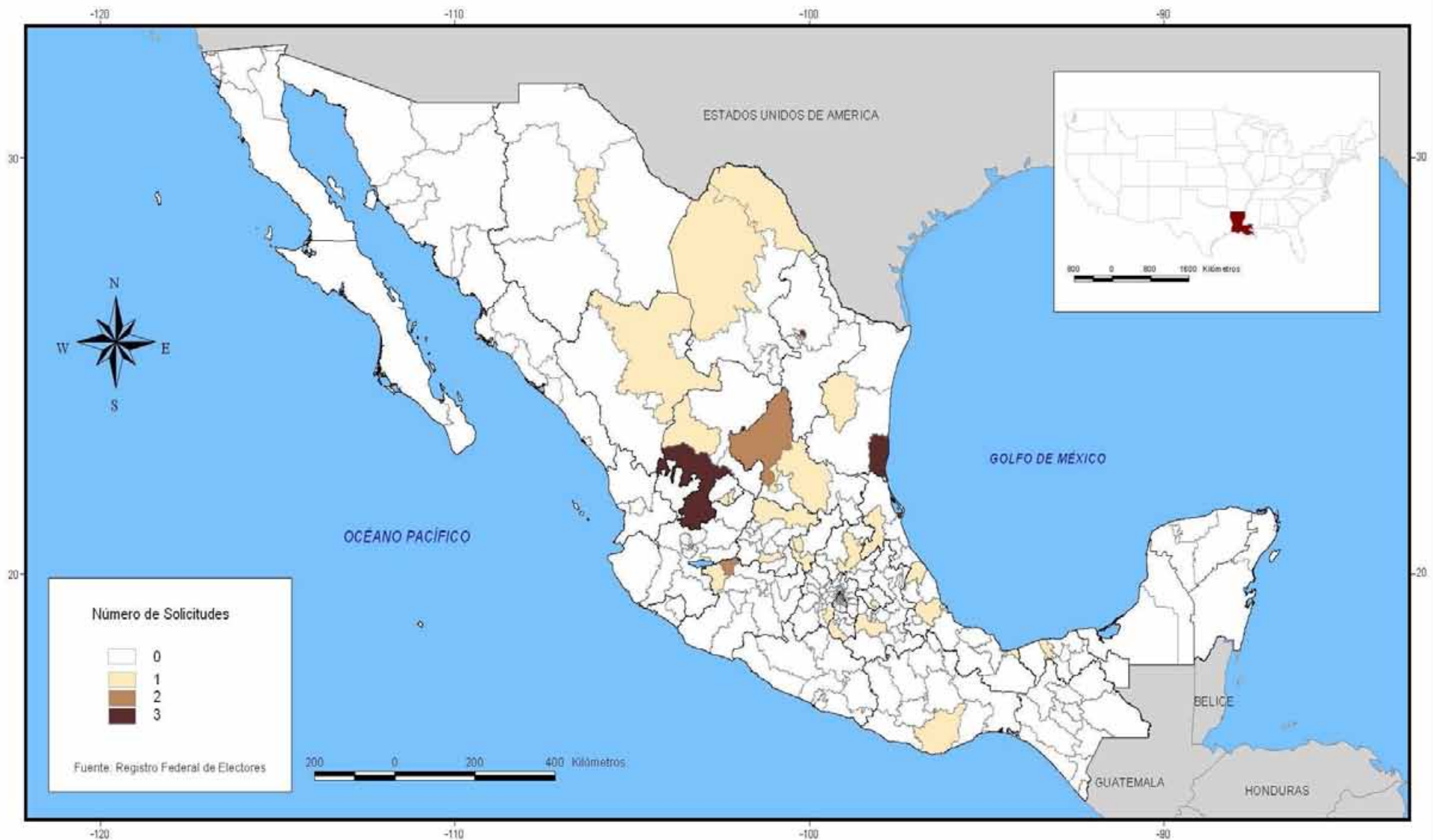
**ELECTORES RESIDENTES EN LOS ESTADOS UNIDOS DE AMÉRICA
POR DISTRITO ELECTORAL DE REFERENCIA EN MÉXICO:
ORIGEN KANSAS**



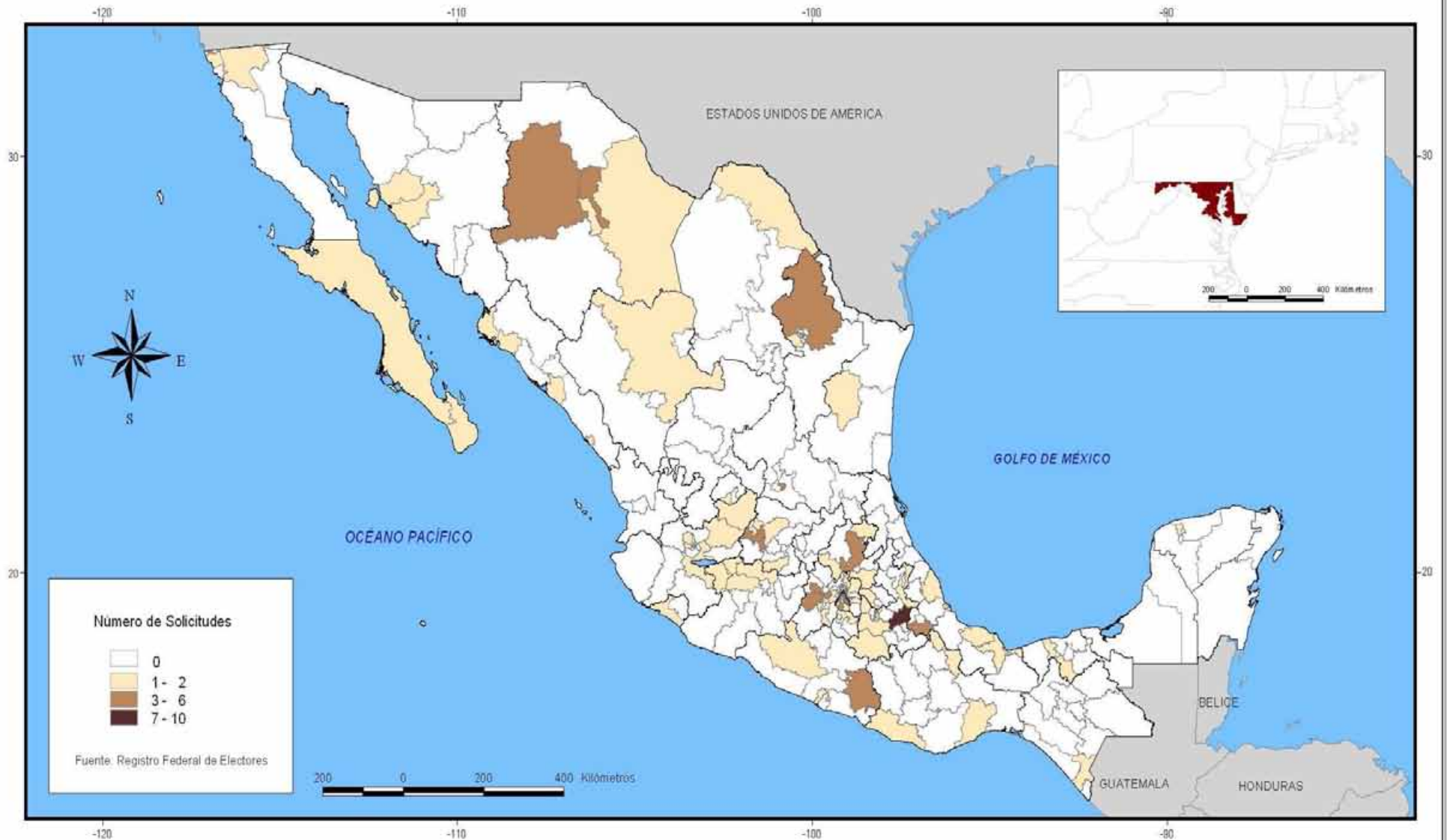
**ELECTORES RESIDENTES EN LOS ESTADOS UNIDOS DE AMÉRICA
POR DISTRITO ELECTORAL DE REFERENCIA EN MÉXICO:
ORIGEN KENTUCKY**



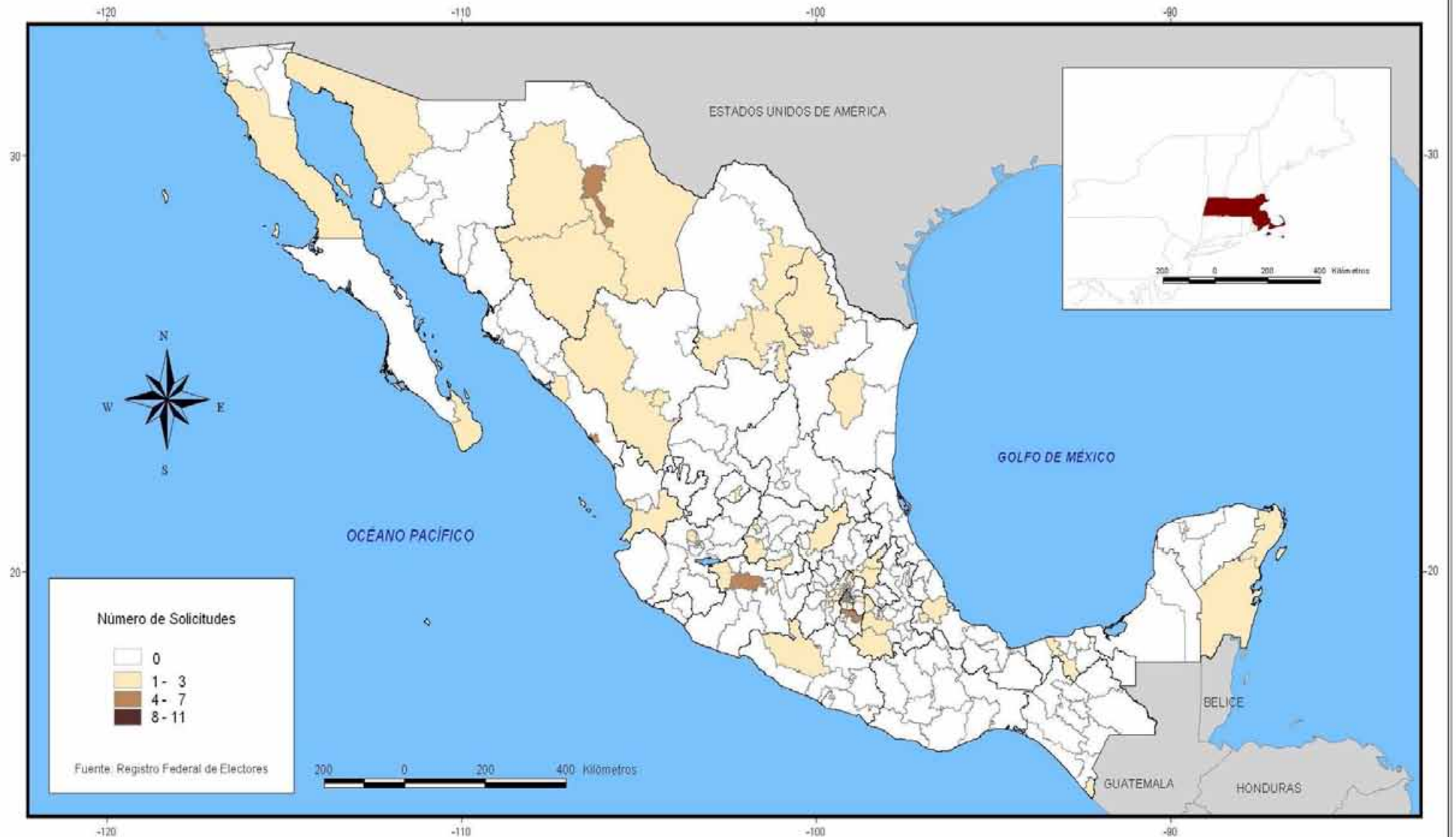
**ELECTORES RESIDENTES EN LOS ESTADOS UNIDOS DE AMÉRICA
POR DISTRITO ELECTORAL DE REFERENCIA EN MÉXICO:
ORIGEN LOUISIANA**



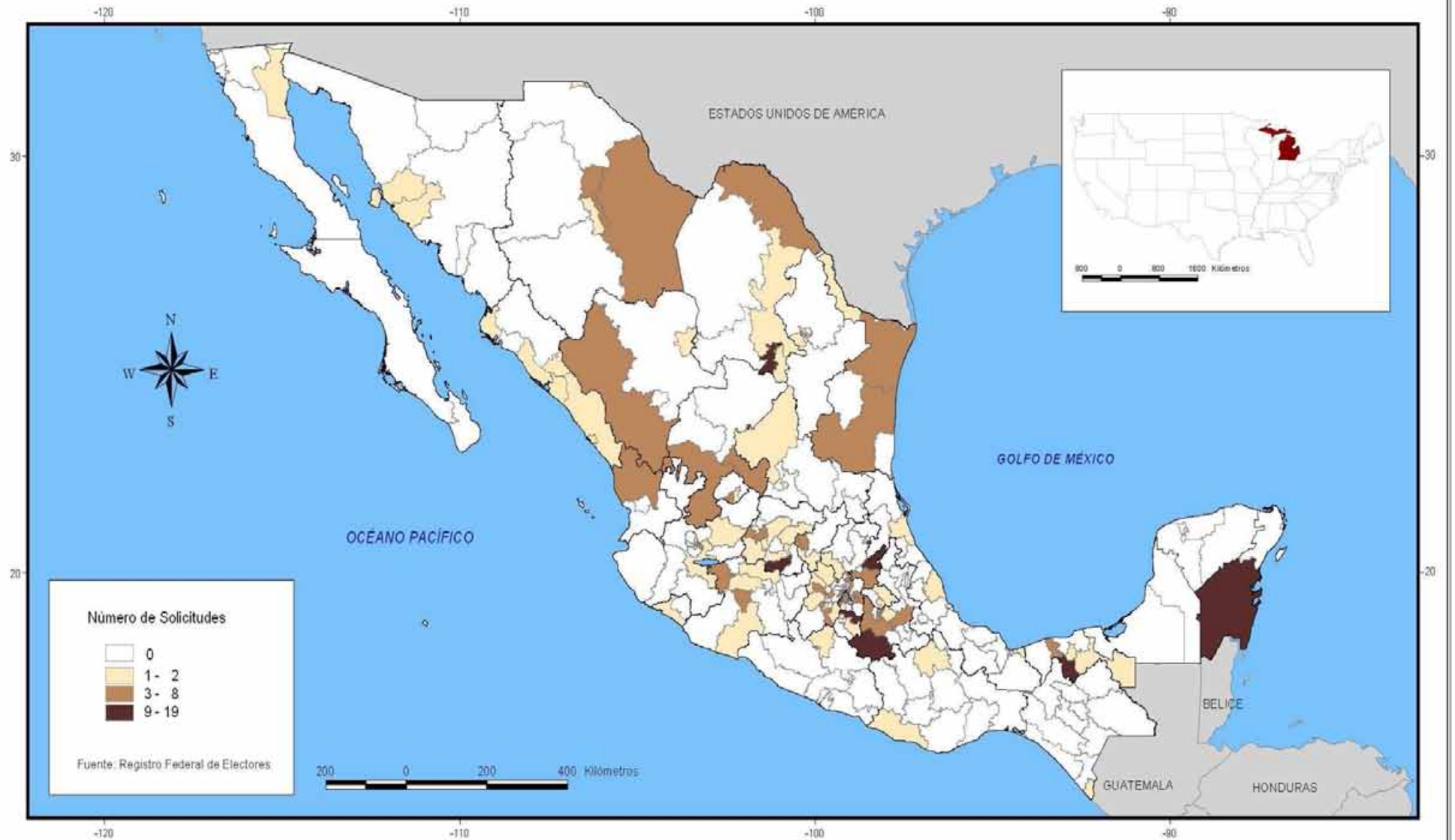
**ELECTORES RESIDENTES EN LOS ESTADOS UNIDOS DE AMÉRICA
POR DISTRITO ELECTORAL DE REFERENCIA EN MÉXICO:
ORIGEN MARYLAND**



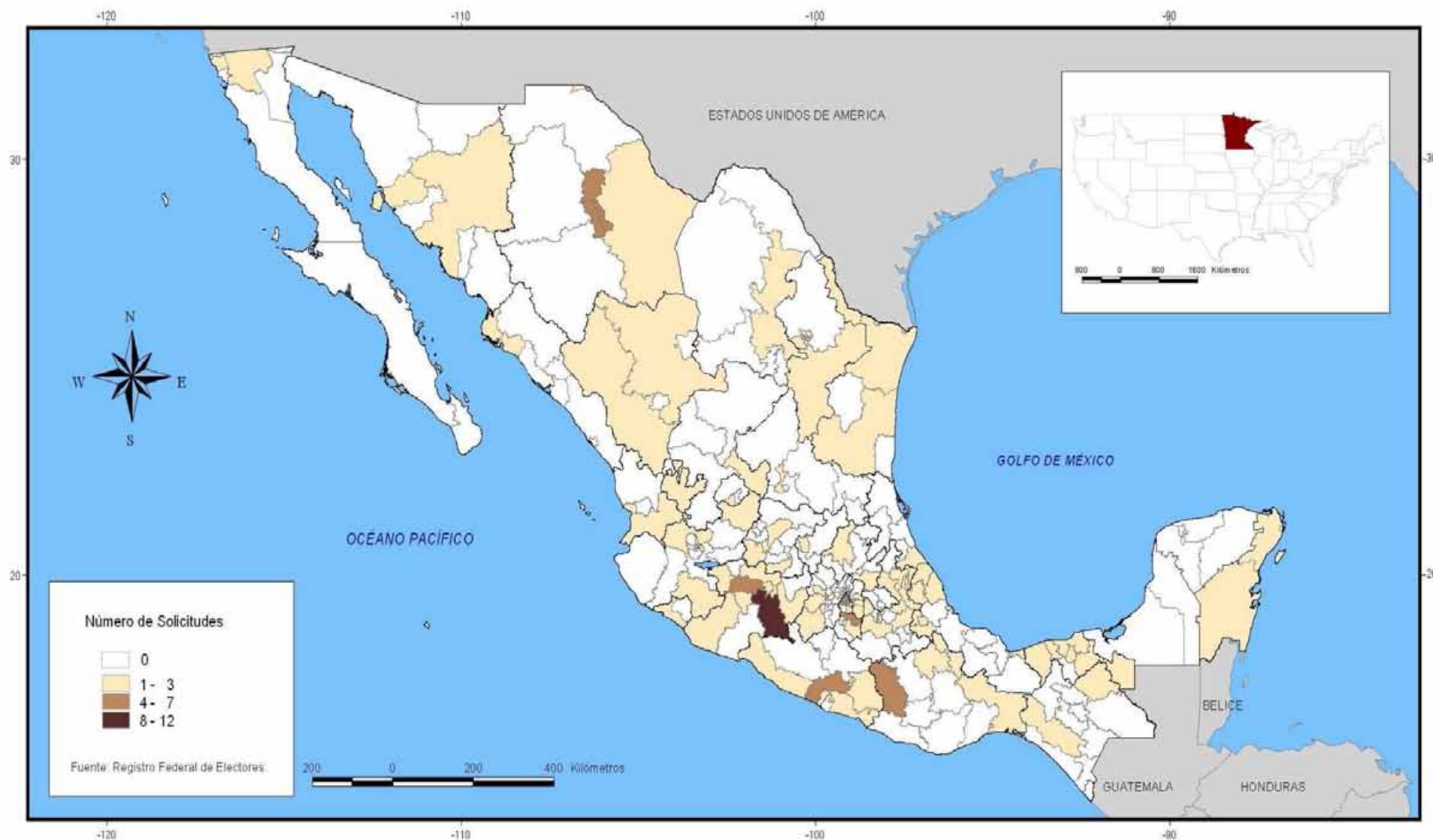
**ELECTORES RESIDENTES EN LOS ESTADOS UNIDOS DE AMÉRICA
POR DISTRITO ELECTORAL DE REFERENCIA EN MÉXICO:
ORIGEN MASSACHUSETTS**



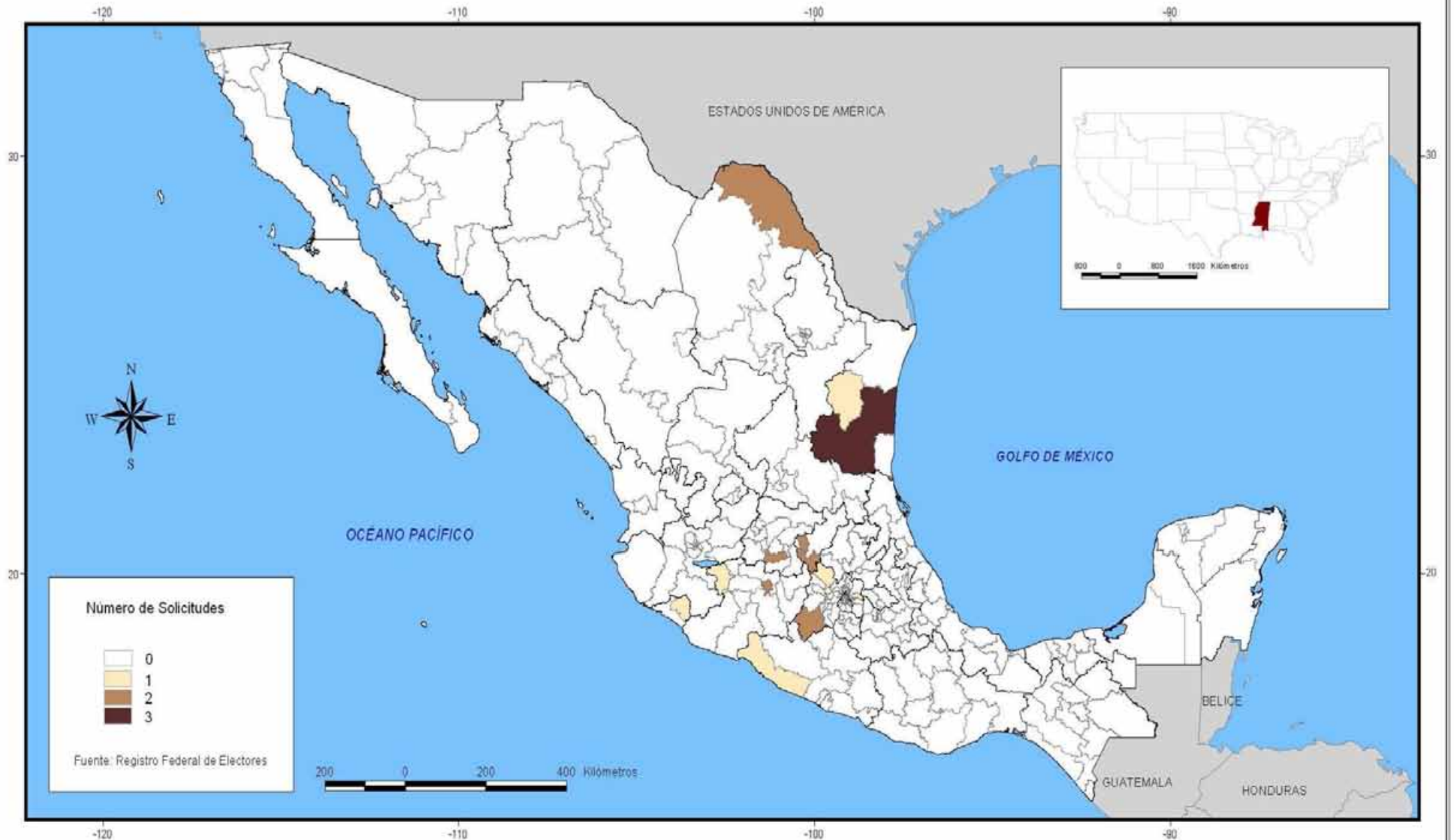
**ELECTORES RESIDENTES EN LOS ESTADOS UNIDOS DE AMÉRICA
POR DISTRITO ELECTORAL DE REFERENCIA EN MÉXICO:
ORIGEN MICHIGAN**



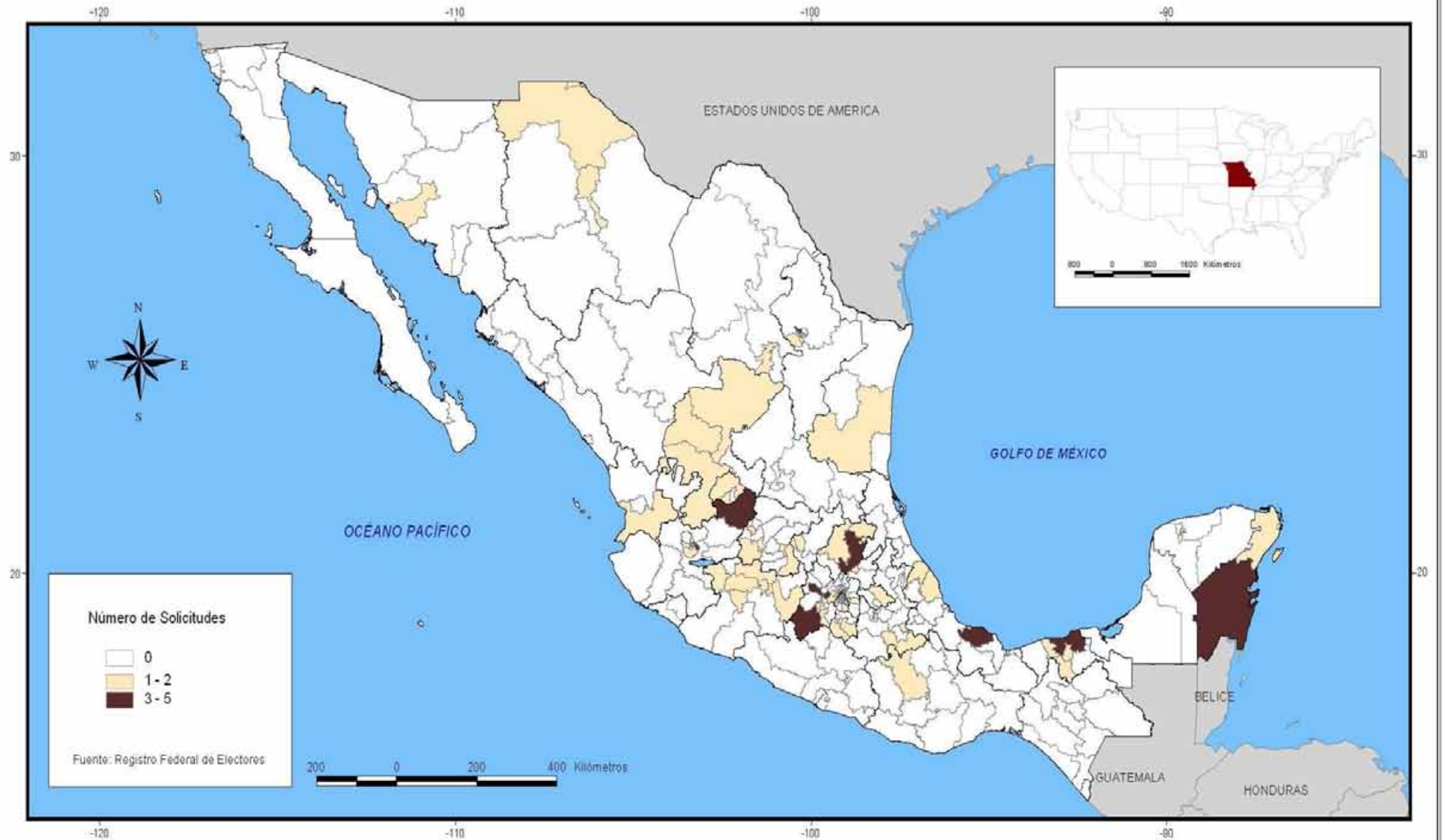
**ELECTORES RESIDENTES EN LOS ESTADOS UNIDOS DE AMÉRICA
POR DISTRITO ELECTORAL DE REFERENCIA EN MÉXICO:
ORIGEN MINNESOTA**



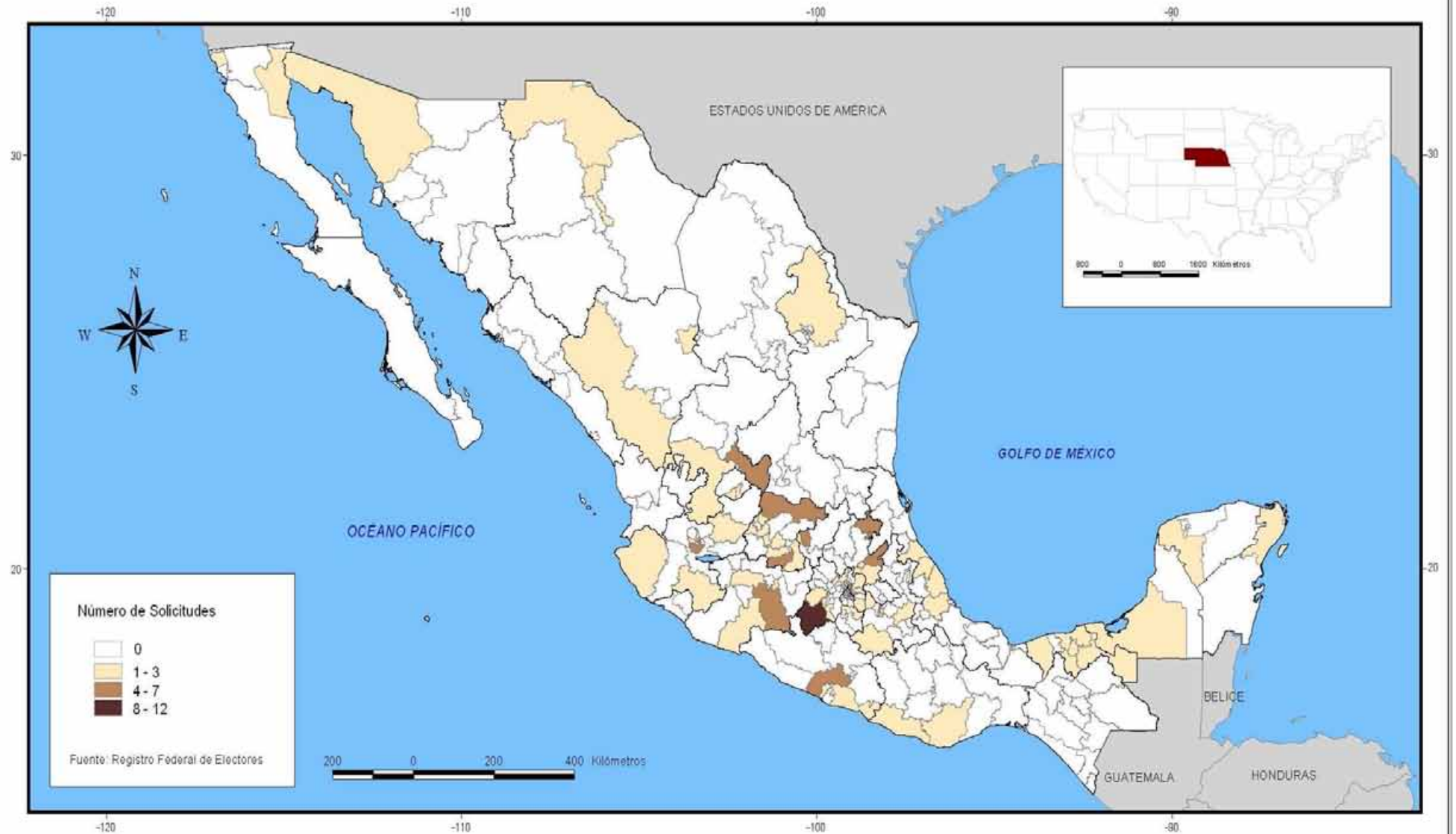
**ELECTORES RESIDENTES EN LOS ESTADOS UNIDOS DE AMÉRICA
POR DISTRITO ELECTORAL DE REFERENCIA EN MÉXICO:
ORIGEN MISSISSIPPI**



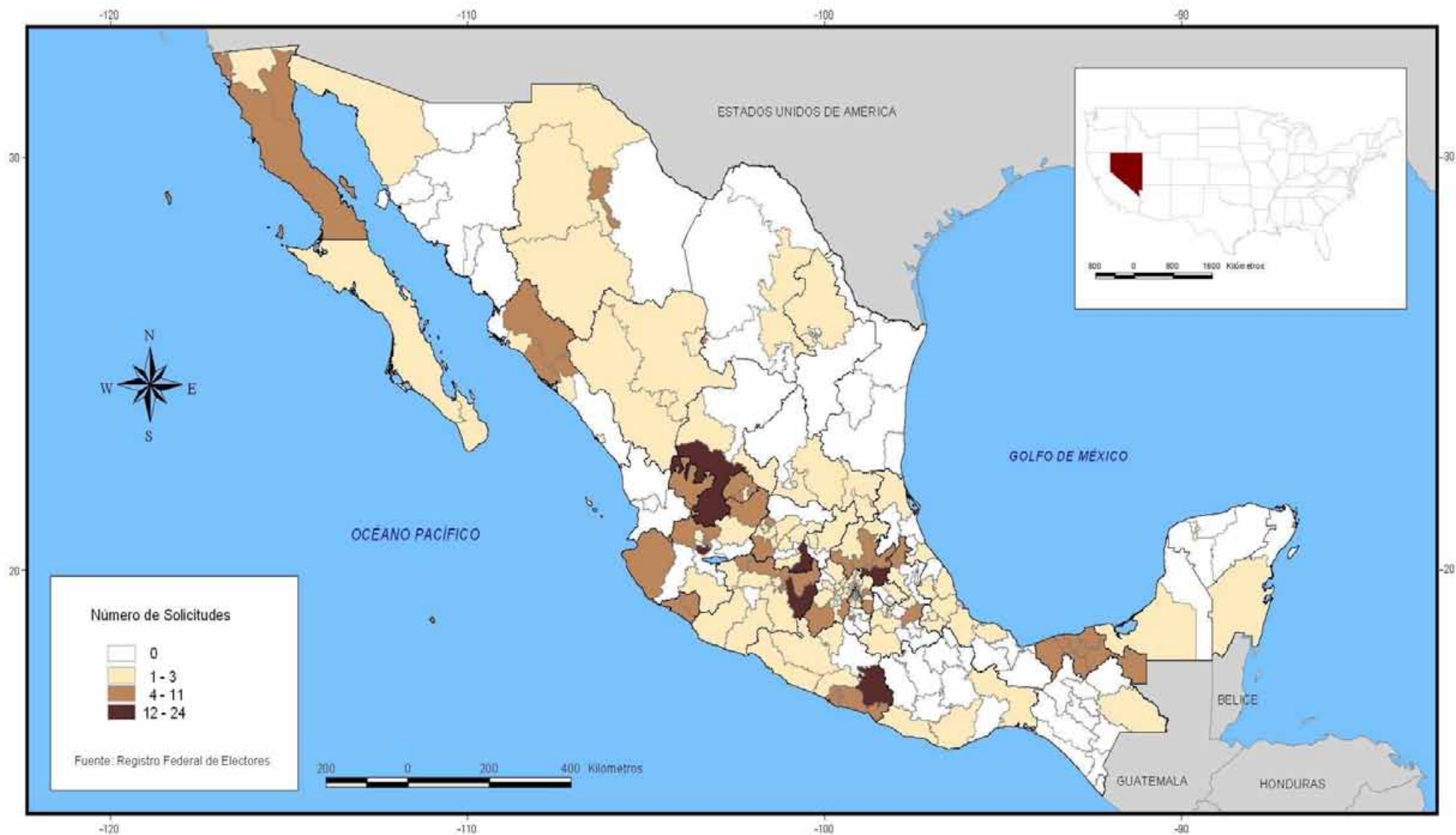
**ELECTORES RESIDENTES EN LOS ESTADOS UNIDOS DE AMÉRICA
POR DISTRITO ELECTORAL DE REFERENCIA EN MÉXICO:
ORIGEN MISSOURI**



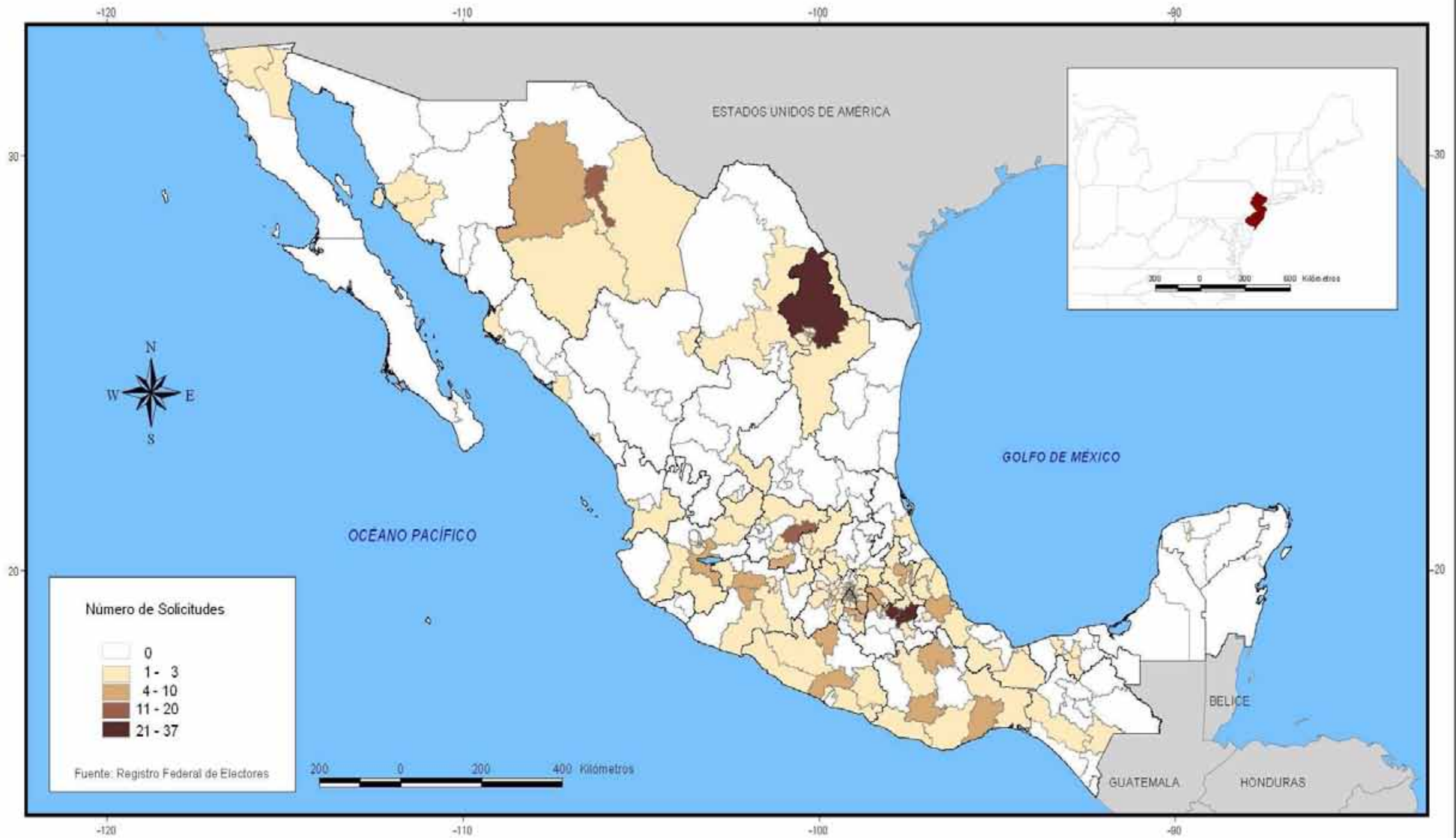
**ELECTORES RESIDENTES EN LOS ESTADOS UNIDOS DE AMÉRICA
POR DISTRITO ELECTORAL DE REFERENCIA EN MÉXICO:
ORIGEN NEBRASKA**



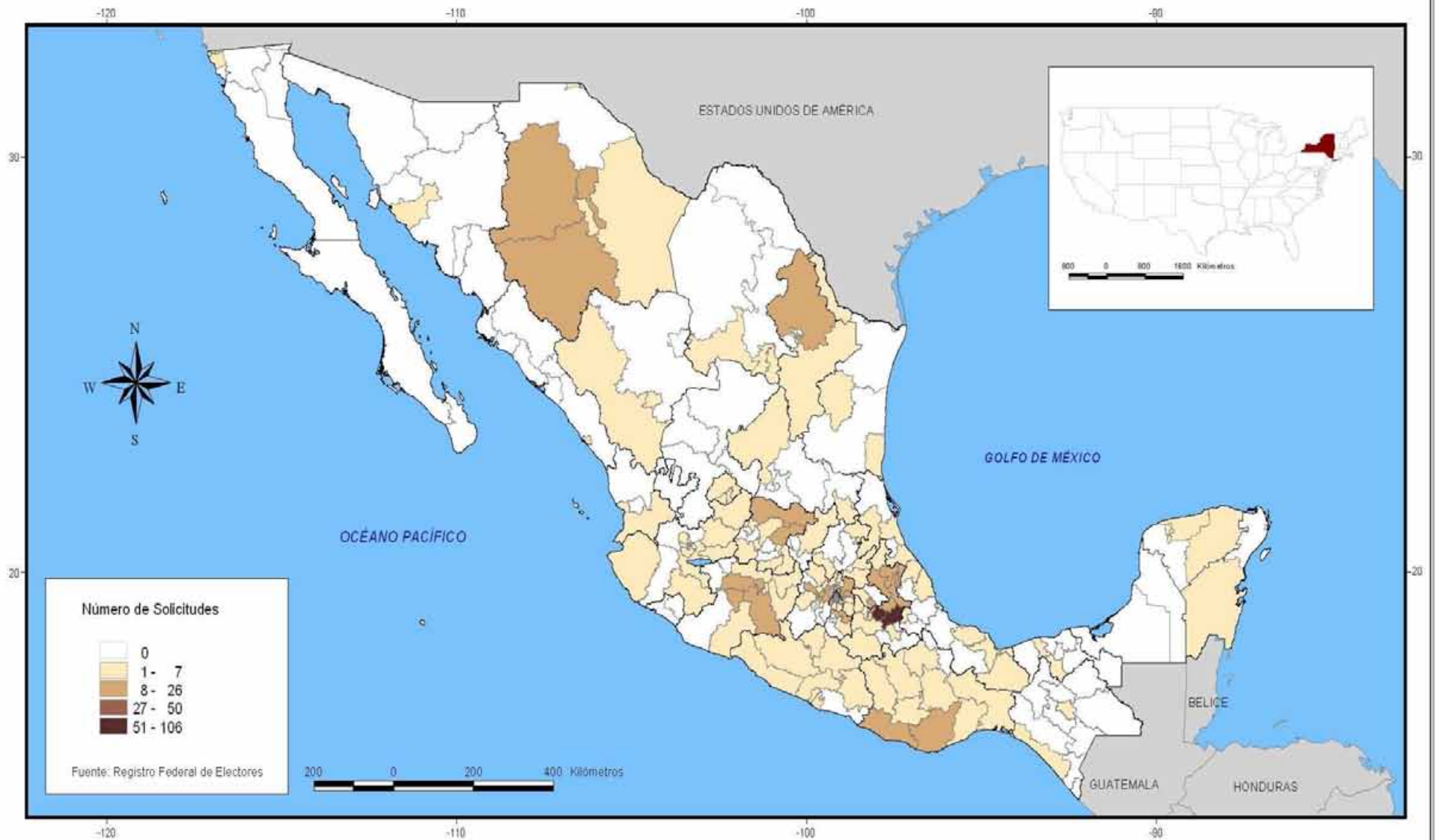
**ELECTORES RESIDENTES EN LOS ESTADOS UNIDOS DE AMÉRICA
POR DISTRITO ELECTORAL DE REFERENCIA EN MÉXICO:
ORIGEN NEVADA**



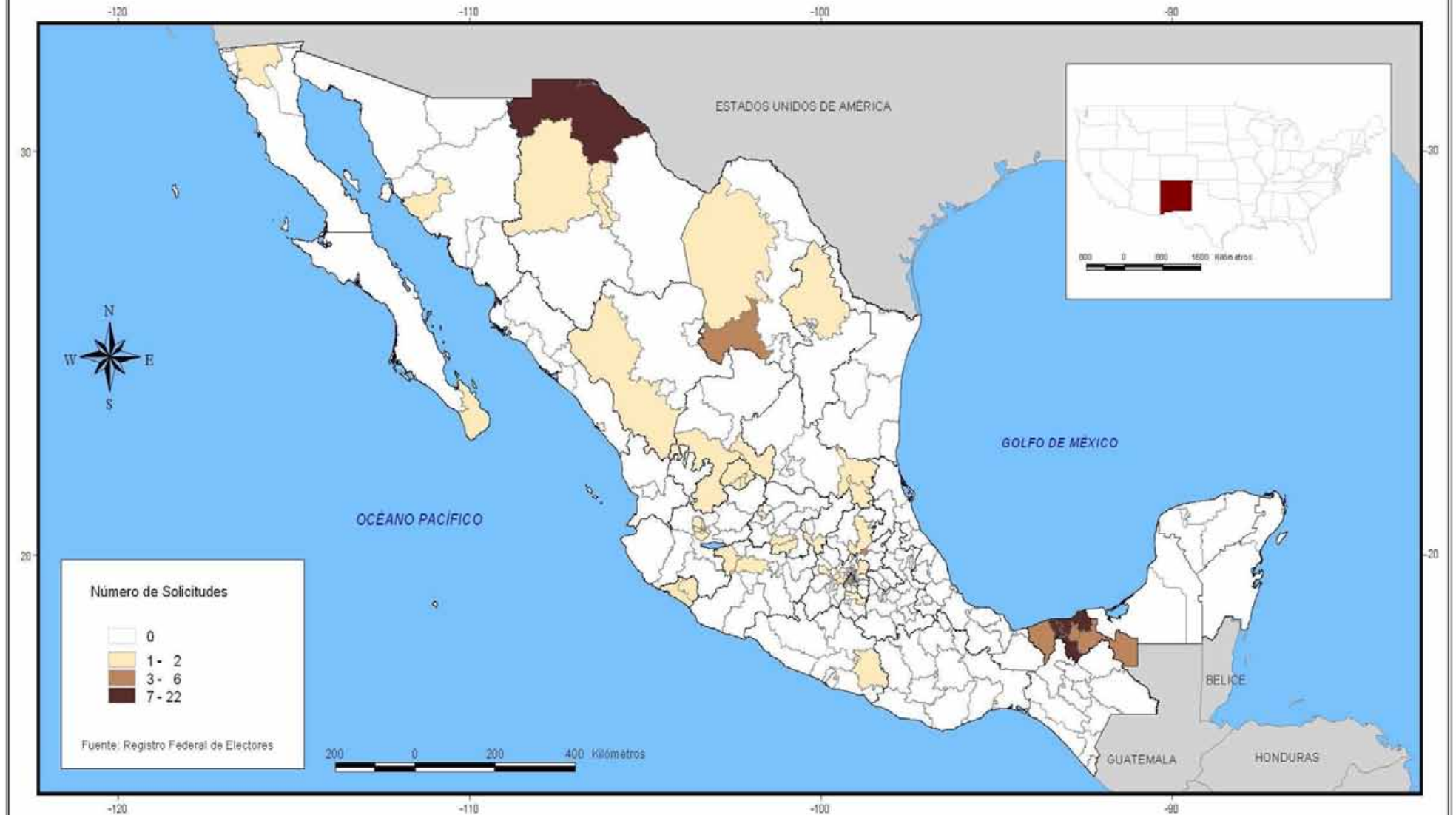
**ELECTORES RESIDENTES EN LOS ESTADOS UNIDOS DE AMÉRICA
POR DISTRITO ELECTORAL DE REFERENCIA EN MÉXICO:
ORIGEN NUEVA JERSEY**



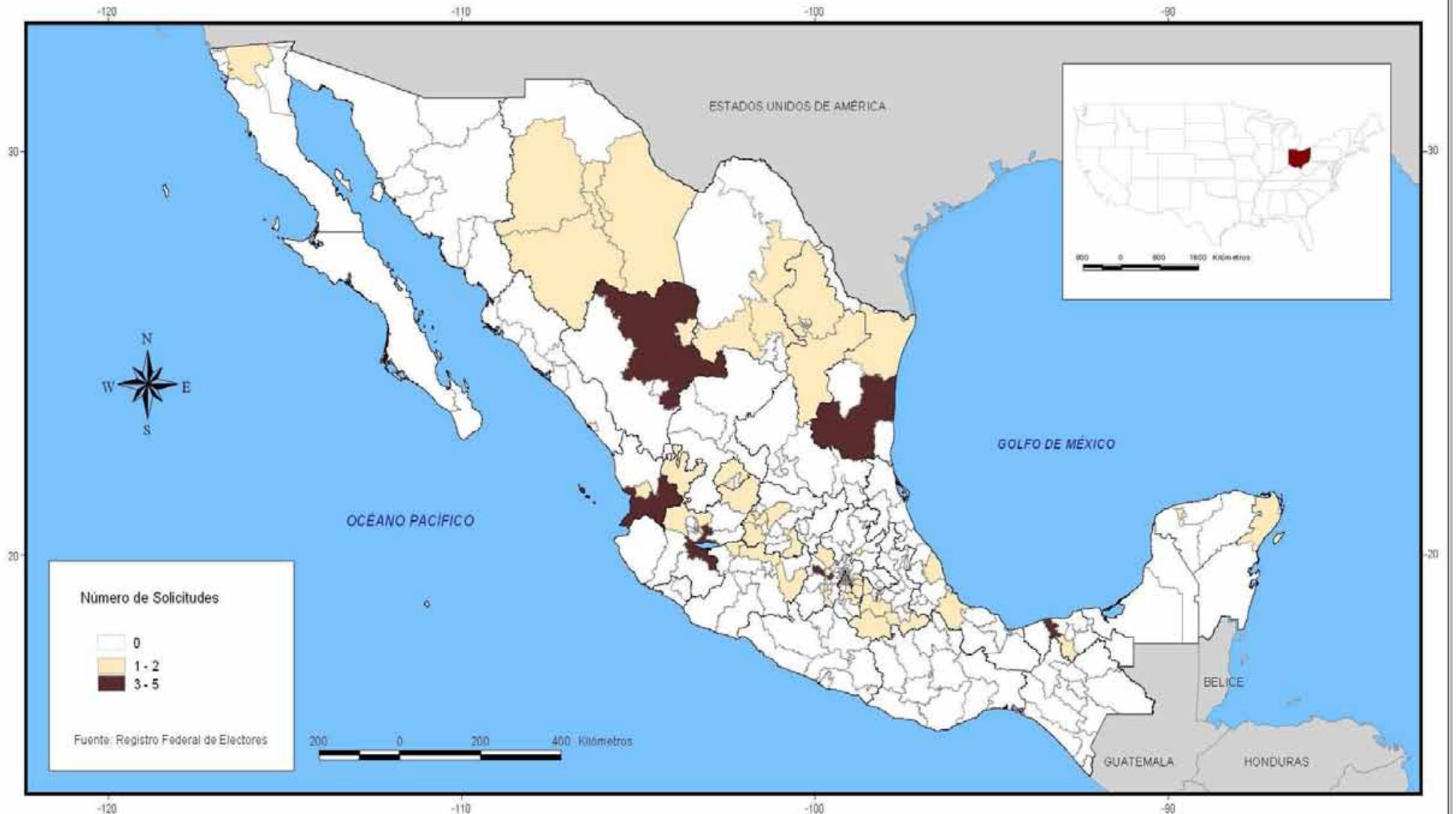
**ELECTORES RESIDENTES EN LOS ESTADOS UNIDOS DE AMÉRICA
POR DISTRITO ELECTORAL DE REFERENCIA EN MÉXICO:
ORIGEN NUEVA YORK**



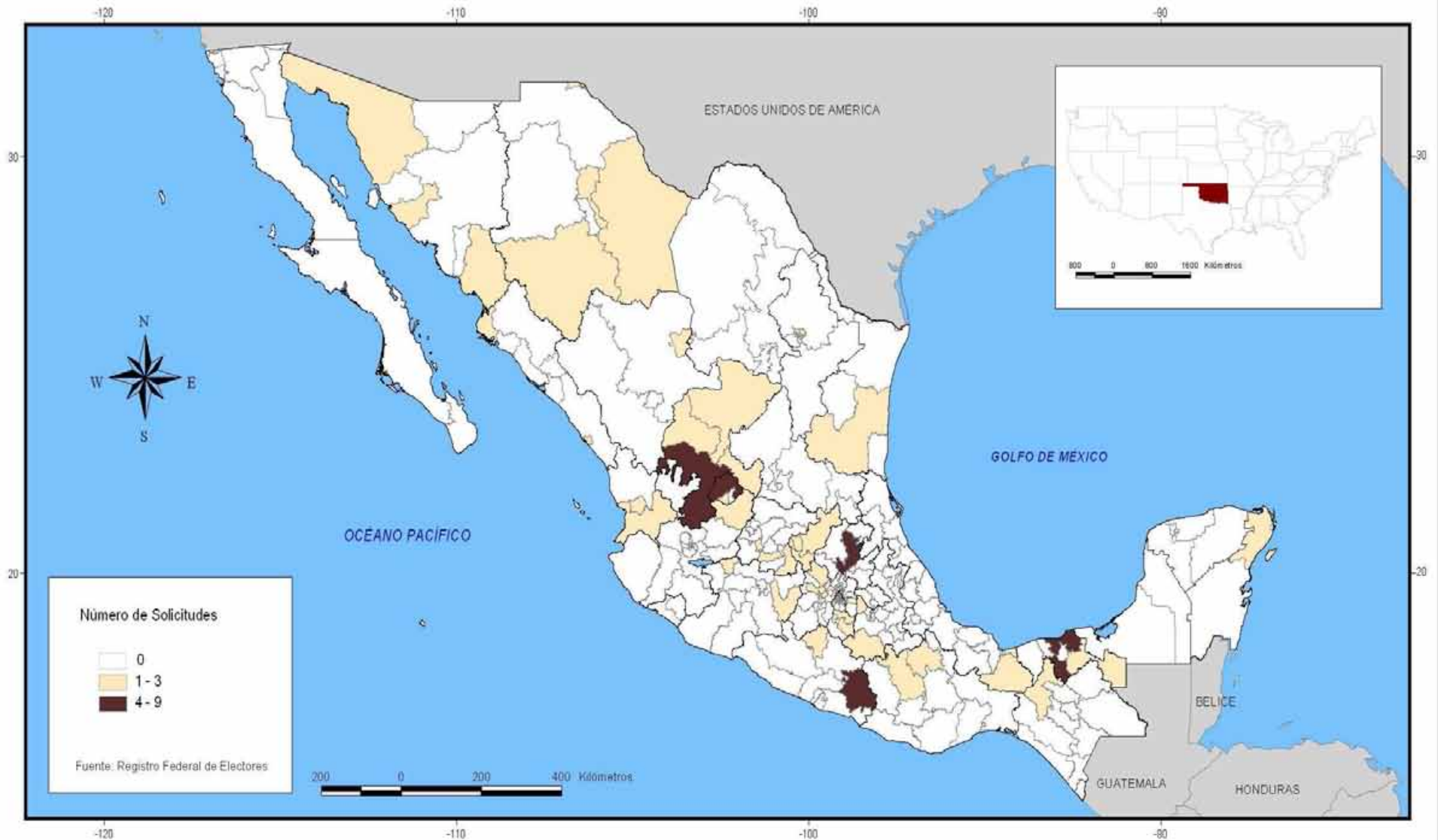
**ELECTORES RESIDENTES EN LOS ESTADOS UNIDOS DE AMÉRICA
POR DISTRITO ELECTORAL DE REFERENCIA EN MÉXICO:
ORIGEN NUEVO MÉXICO**



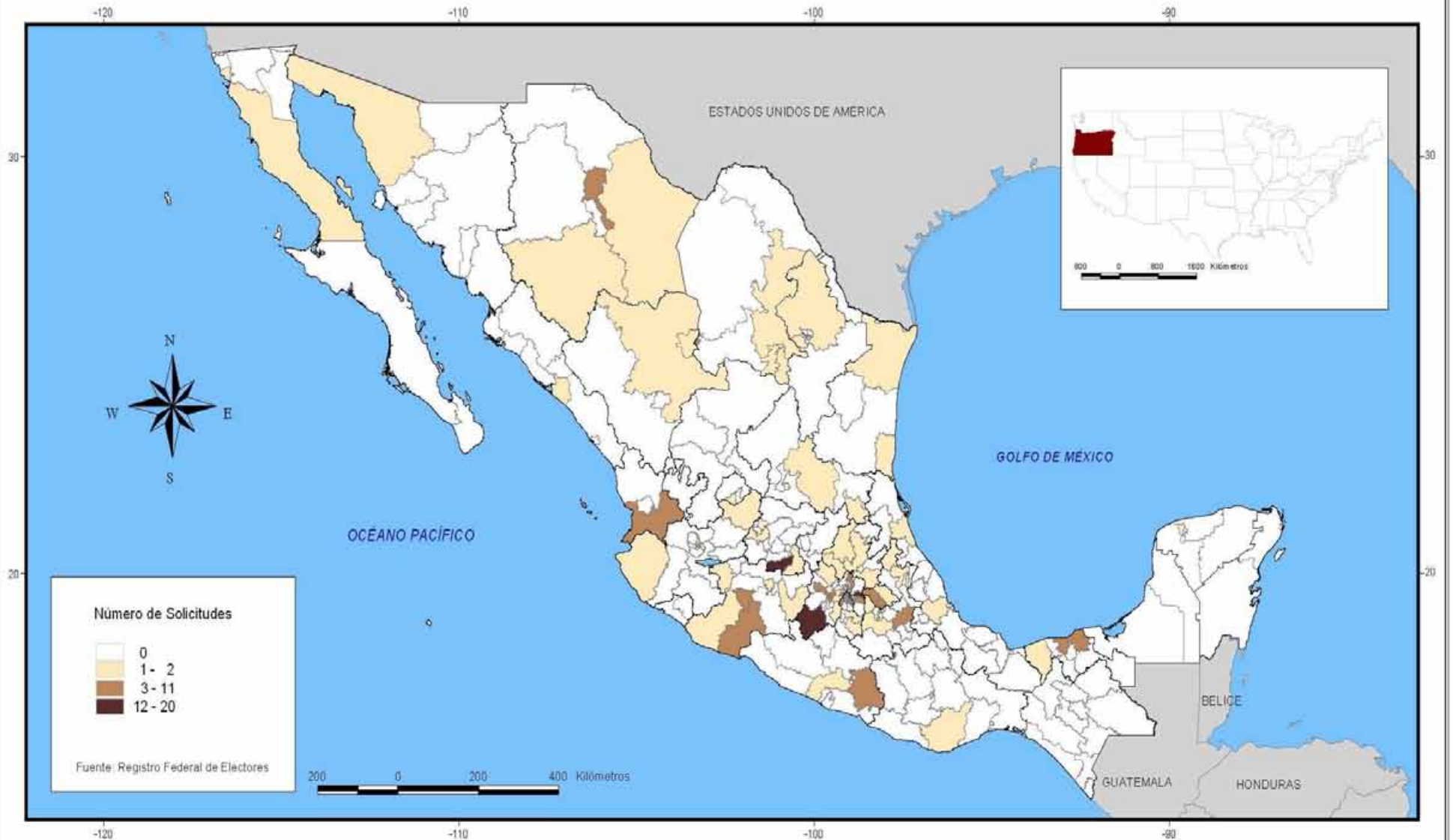
**ELECTORES RESIDENTES EN LOS ESTADOS UNIDOS DE AMÉRICA
POR DISTRITO ELECTORAL DE REFERENCIA EN MÉXICO:
ORIGEN OHIO**



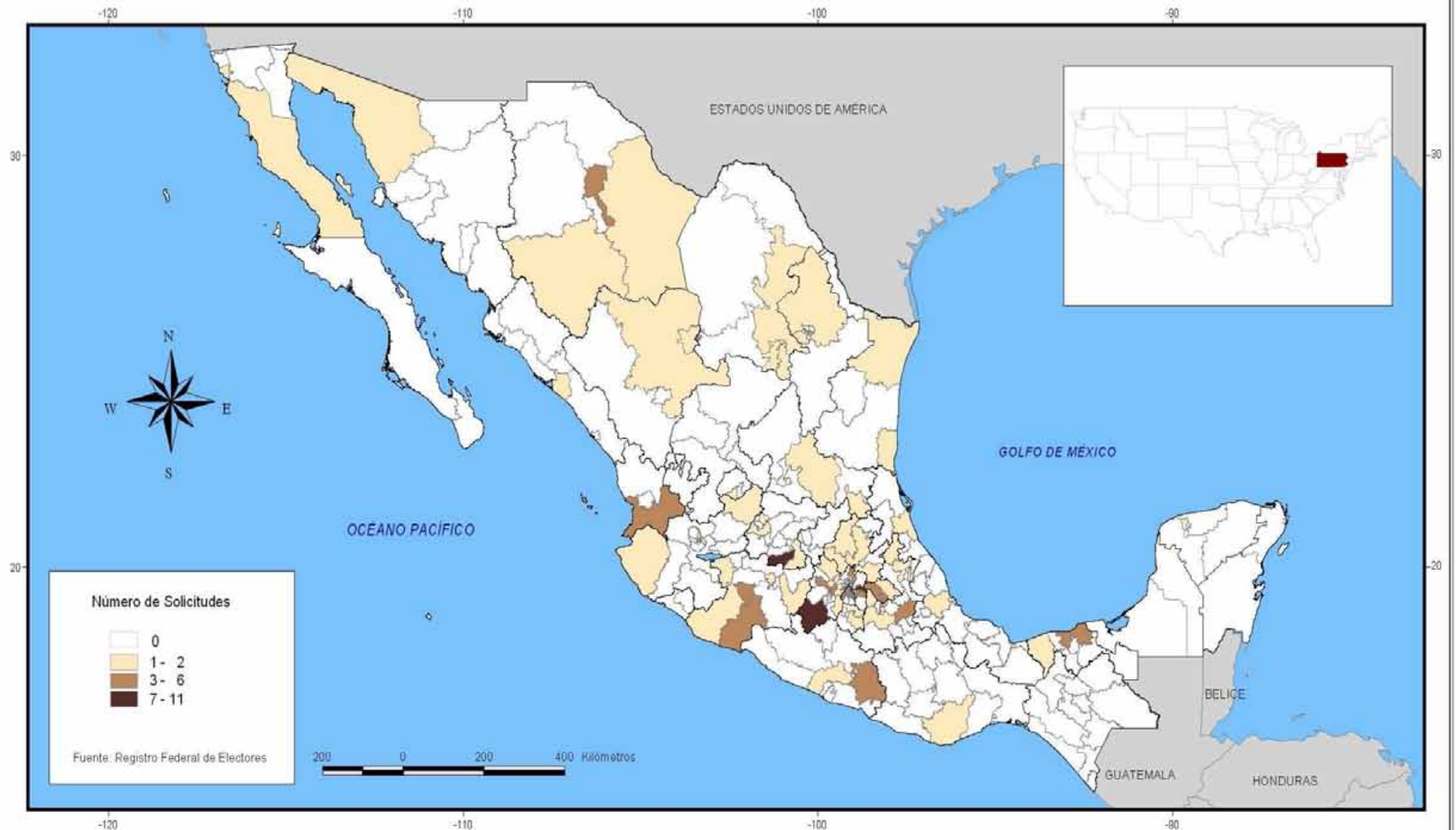
**ELECTORES RESIDENTES EN LOS ESTADOS UNIDOS DE AMÉRICA
POR DISTRITO ELECTORAL DE REFERENCIA EN MÉXICO:
ORIGEN OKLAHOMA**



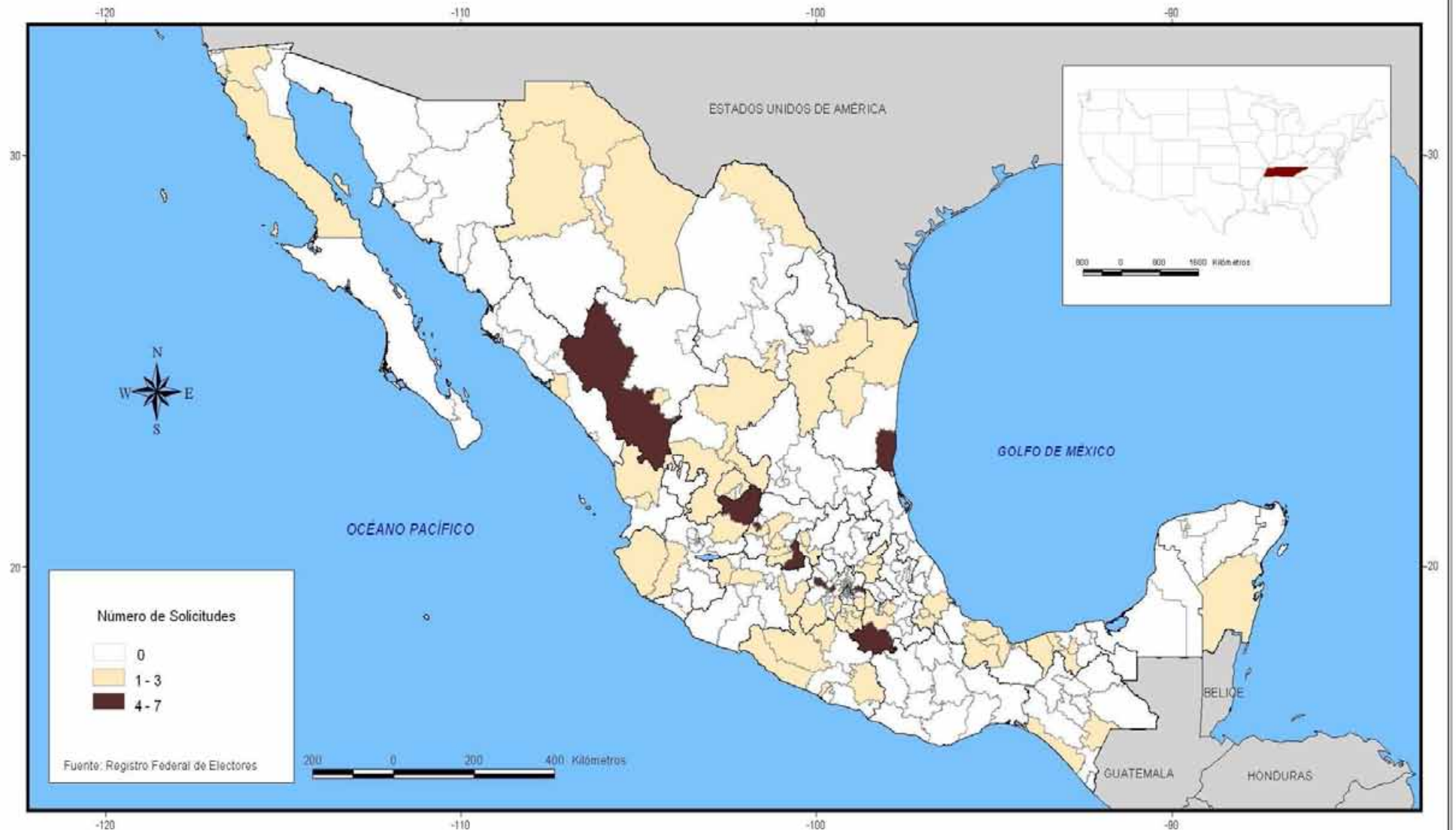
**ELECTORES RESIDENTES EN LOS ESTADOS UNIDOS DE AMÉRICA
POR DISTRITO ELECTORAL DE REFERENCIA EN MÉXICO:
ORIGEN OREGON**



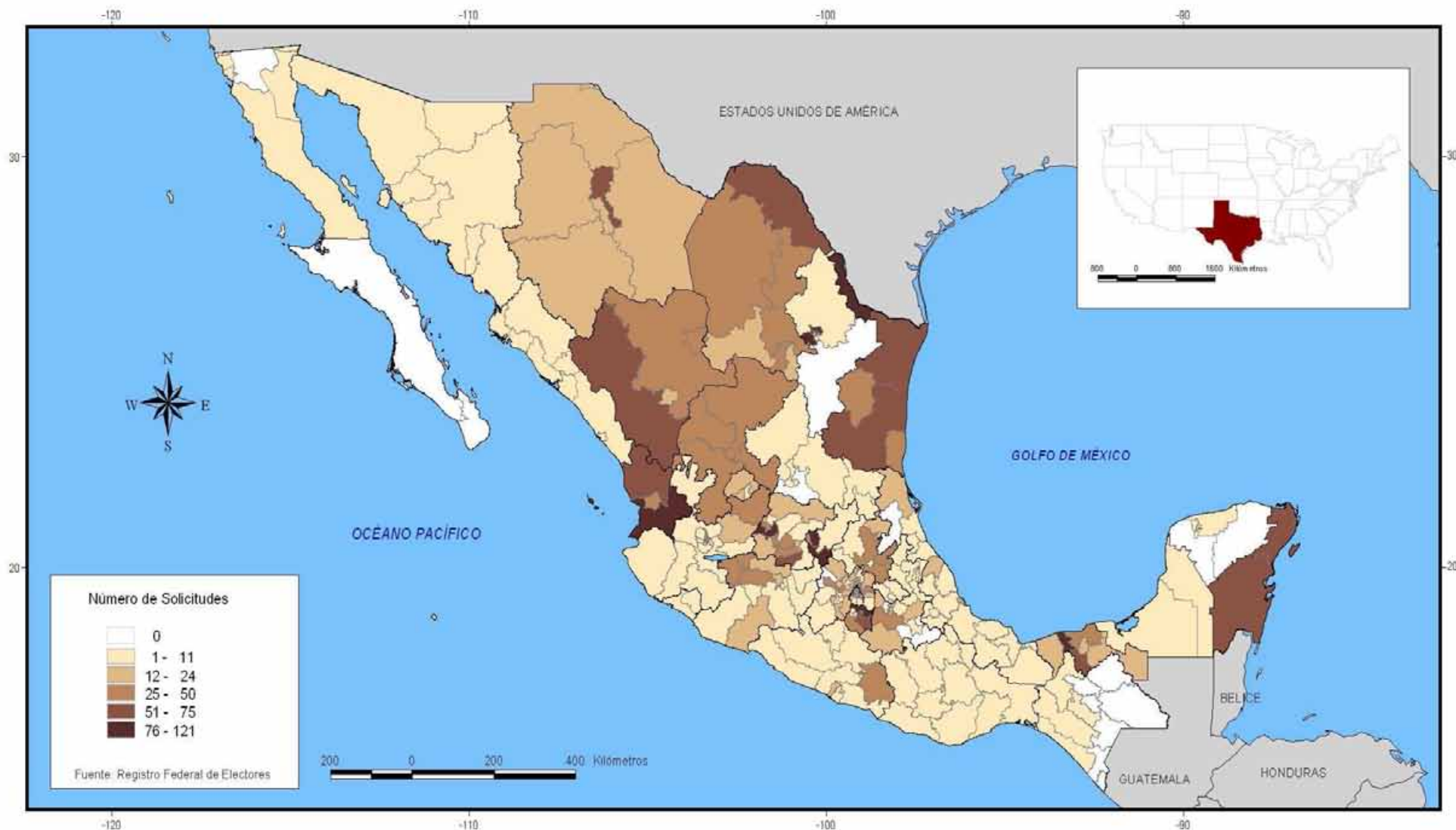
**ELECTORES RESIDENTES EN LOS ESTADOS UNIDOS DE AMÉRICA
POR DISTRITO ELECTORAL DE REFERENCIA EN MÉXICO:
ORIGEN PENNSYLVANIA**



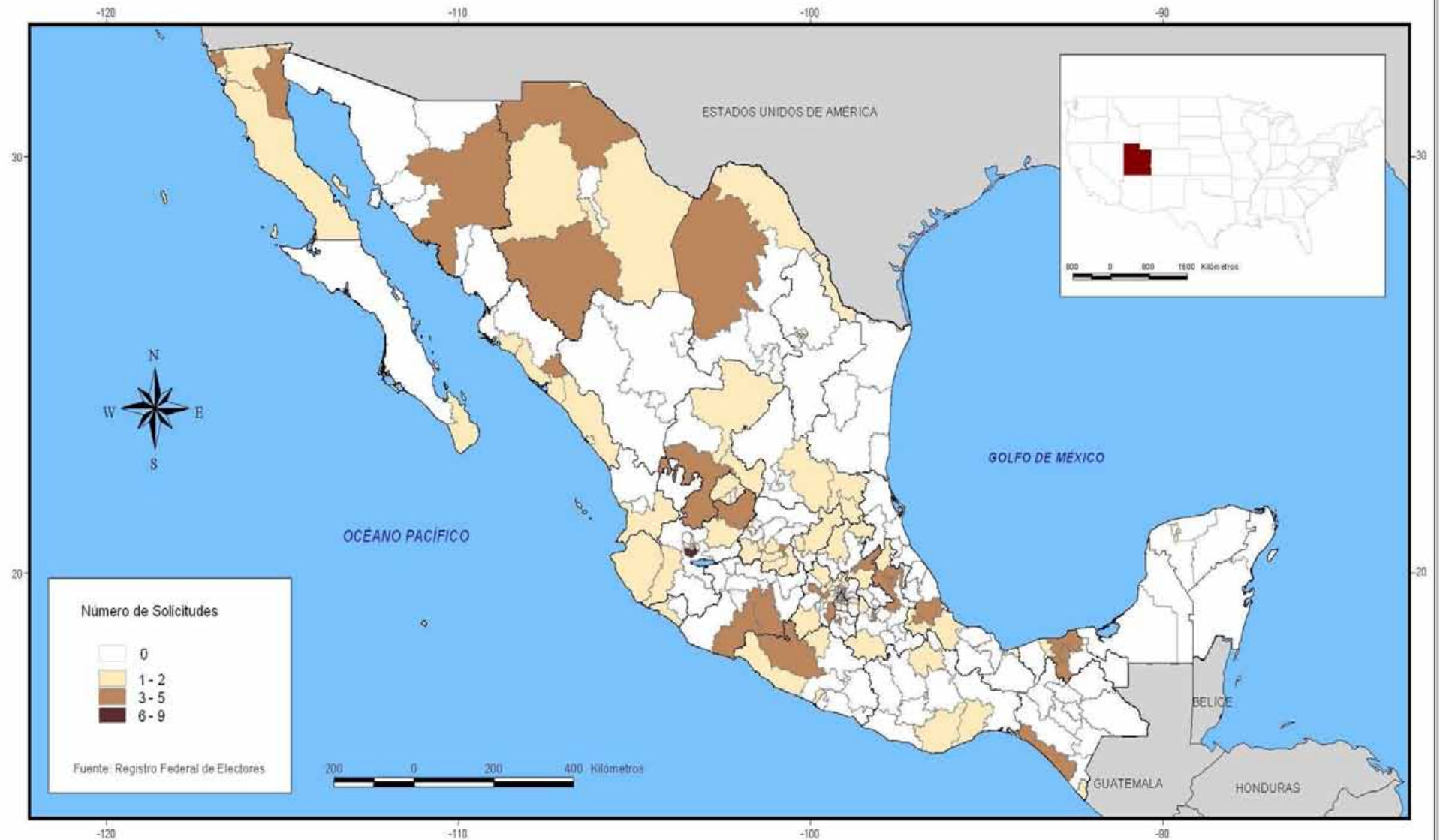
**ELECTORES RESIDENTES EN LOS ESTADOS UNIDOS DE AMÉRICA
POR DISTRITO ELECTORAL DE REFERENCIA EN MÉXICO:
ORIGEN TENNESSEE**



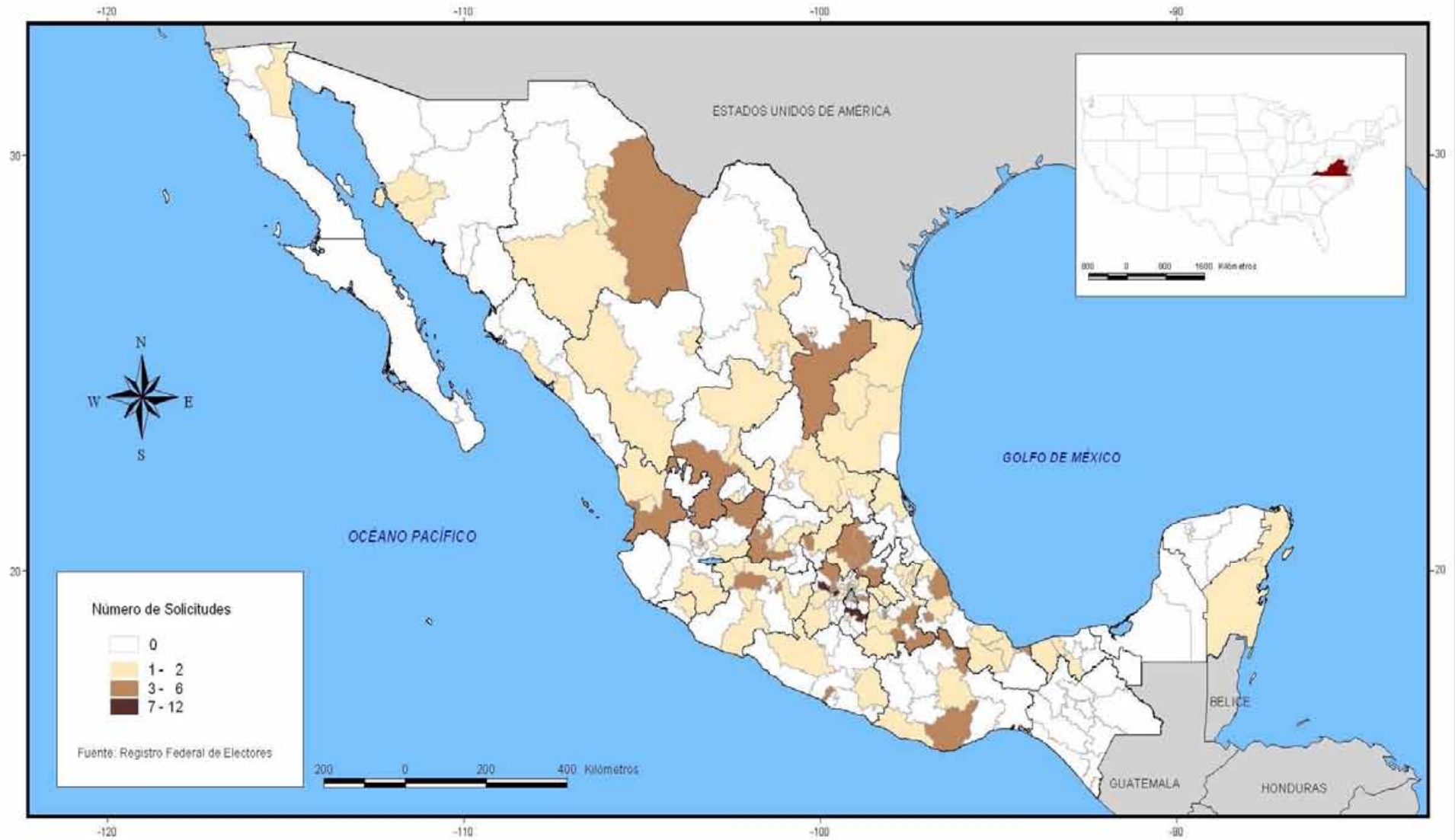
**ELECTORES RESIDENTES EN LOS ESTADOS UNIDOS DE AMÉRICA
POR DISTRITO ELECTORAL DE REFERENCIA EN MÉXICO:
ORIGEN TEXAS**



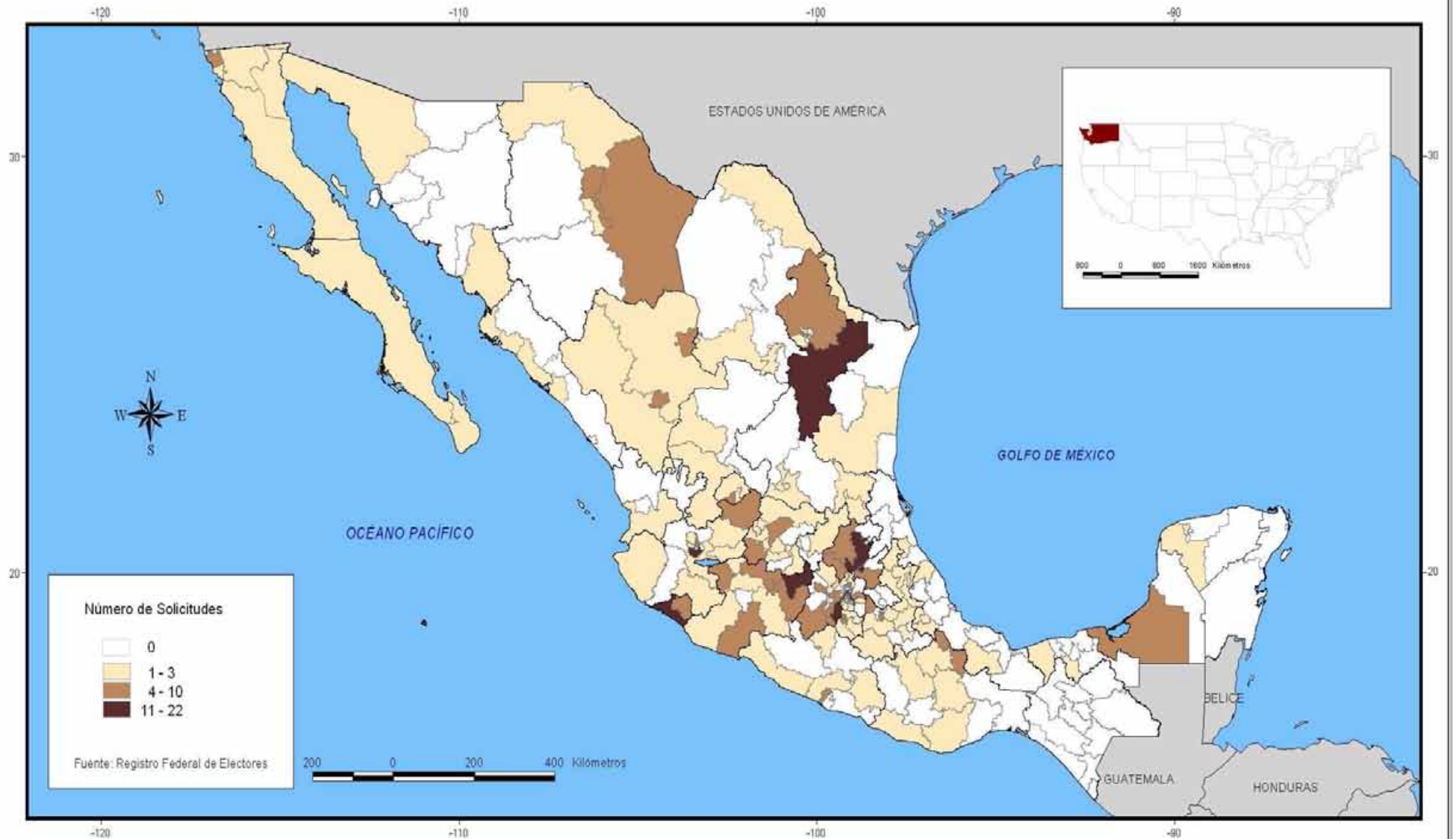
**ELECTORES RESIDENTES EN LOS ESTADOS UNIDOS DE AMÉRICA
POR DISTRITO ELECTORAL DE REFERENCIA EN MÉXICO:
ORIGEN UTAH**



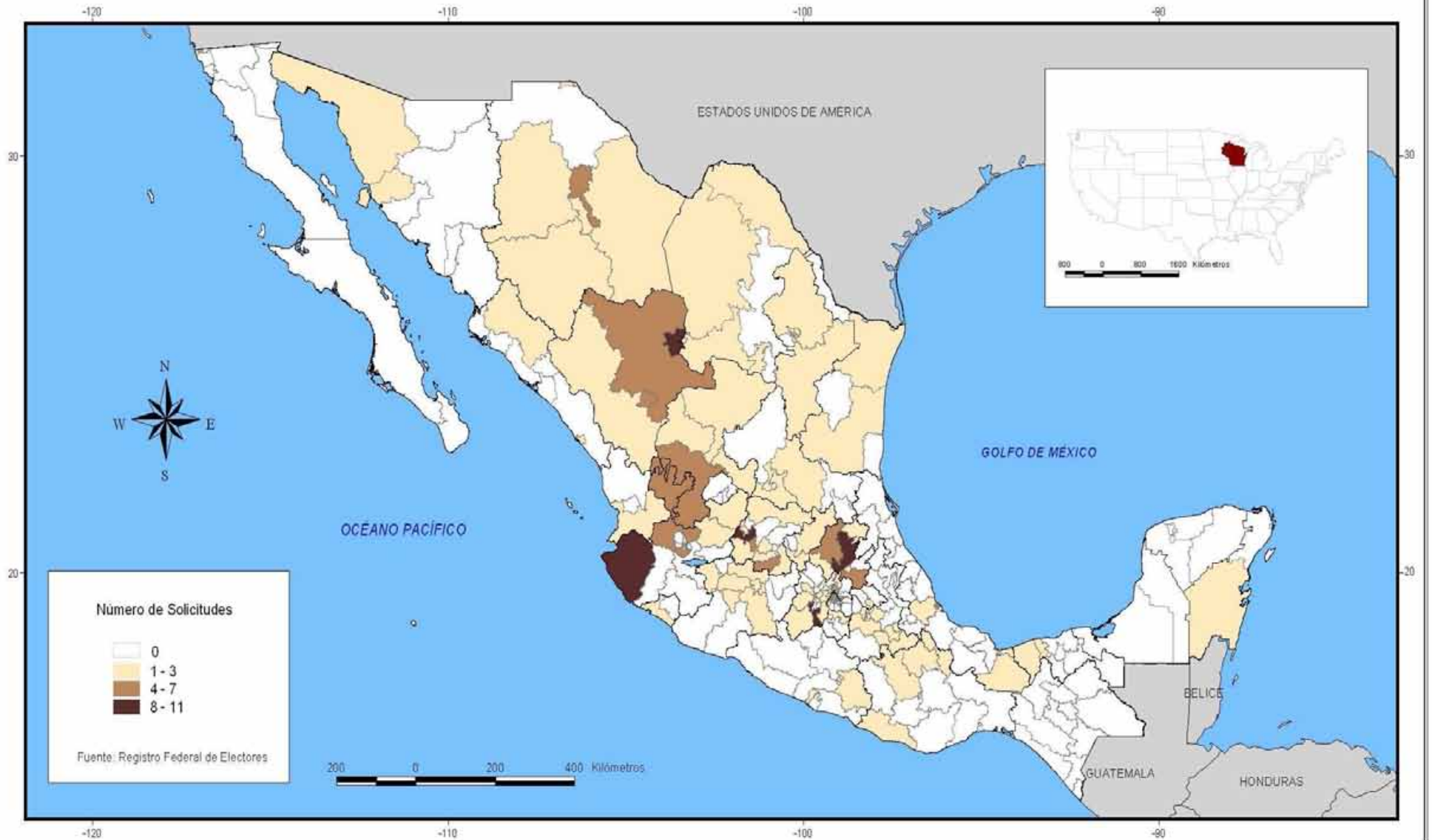
**ELECTORES RESIDENTES EN LOS ESTADOS UNIDOS DE AMÉRICA
POR DISTRITO ELECTORAL DE REFERENCIA EN MÉXICO:
ORIGEN VIRGINIA**



**ELECTORES RESIDENTES EN LOS ESTADOS UNIDOS DE AMÉRICA
POR DISTRITO ELECTORAL DE REFERENCIA EN MÉXICO:
ORIGEN WASHINGTON**



**ELECTORES RESIDENTES EN LOS ESTADOS UNIDOS DE AMÉRICA
POR DISTRITO ELECTORAL DE REFERENCIA EN MÉXICO:
ORIGEN WISCONSIN**

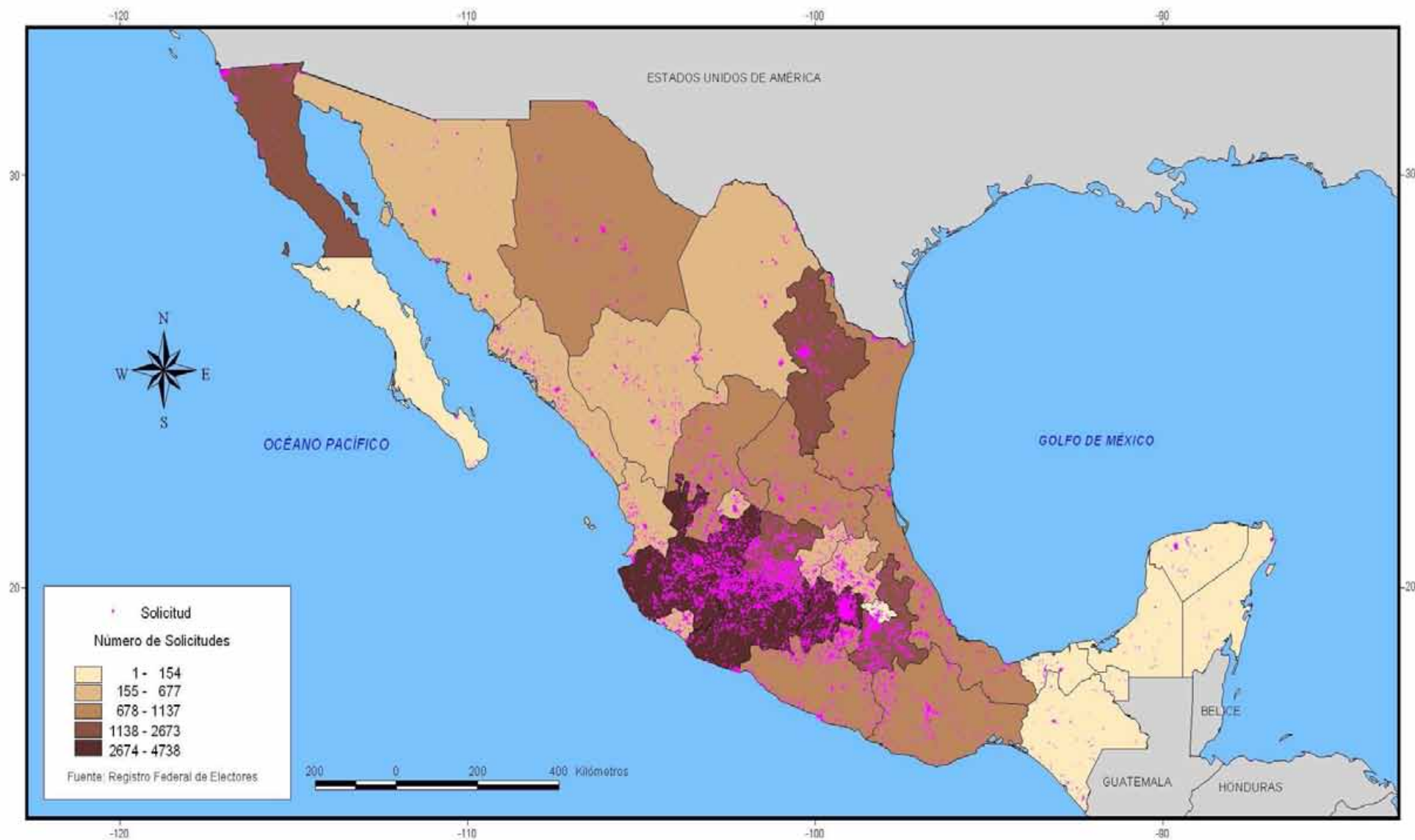


ELECTORES RESIDENTES EN LOS ESTADOS UNIDOS DE AMÉRICA, POR SECCIÓN ELECTORAL DE REFERENCIA EN MÉXICO

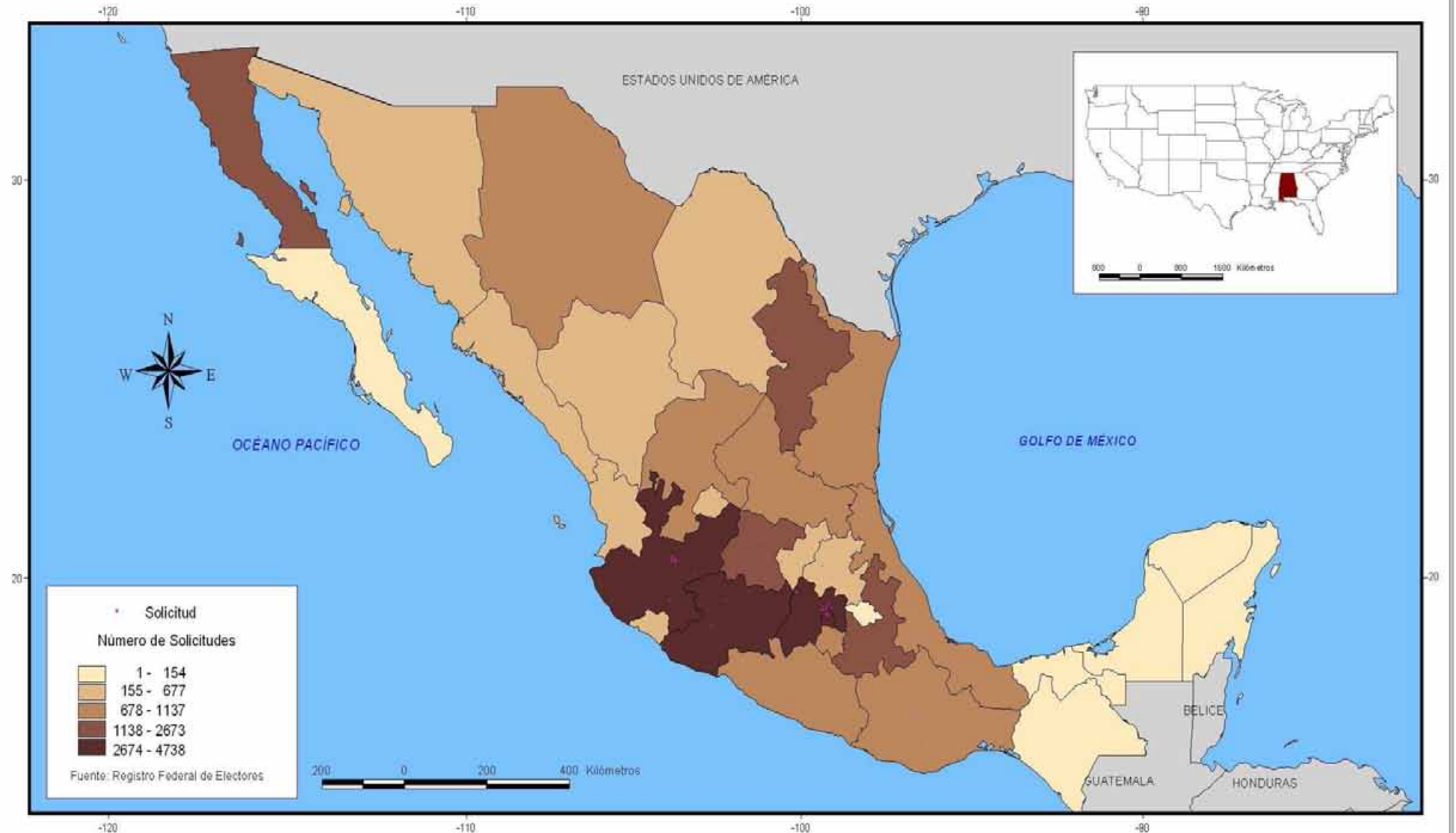


Atlas del voto de los electores
residentes en el extranjero
Proceso Electoral Federal 2005-2006

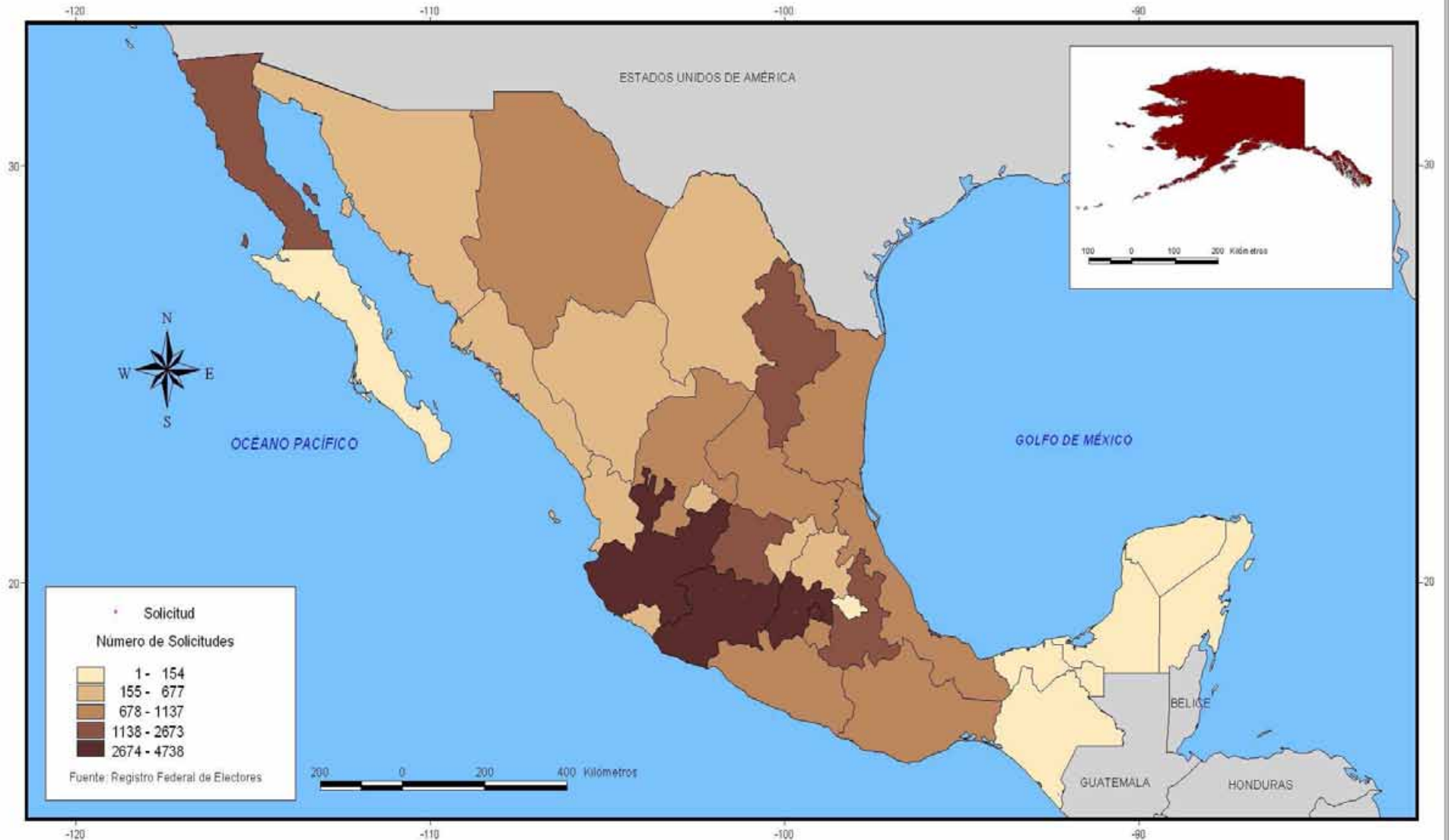
ELECTORES RESIDENTES EN LOS ESTADOS UNIDOS DE AMÉRICA POR SECCIÓN DE REFERENCIA EN MÉXICO



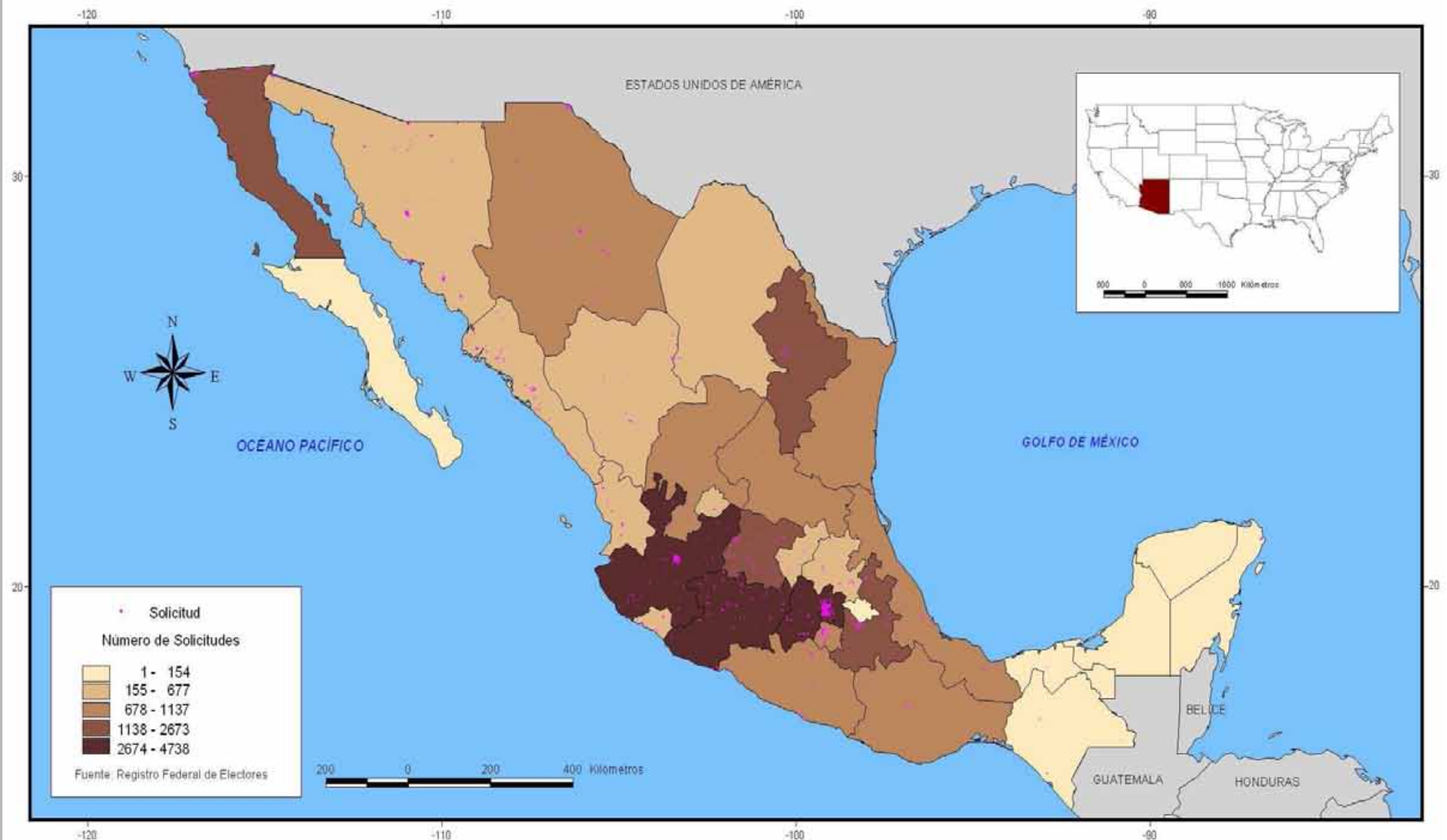
ELECTORES RESIDENTES EN LOS ESTADOS UNIDOS DE AMÉRICA POR SECCIÓN REFERENCIA EN MÉXICO: ORIGEN ALABAMA



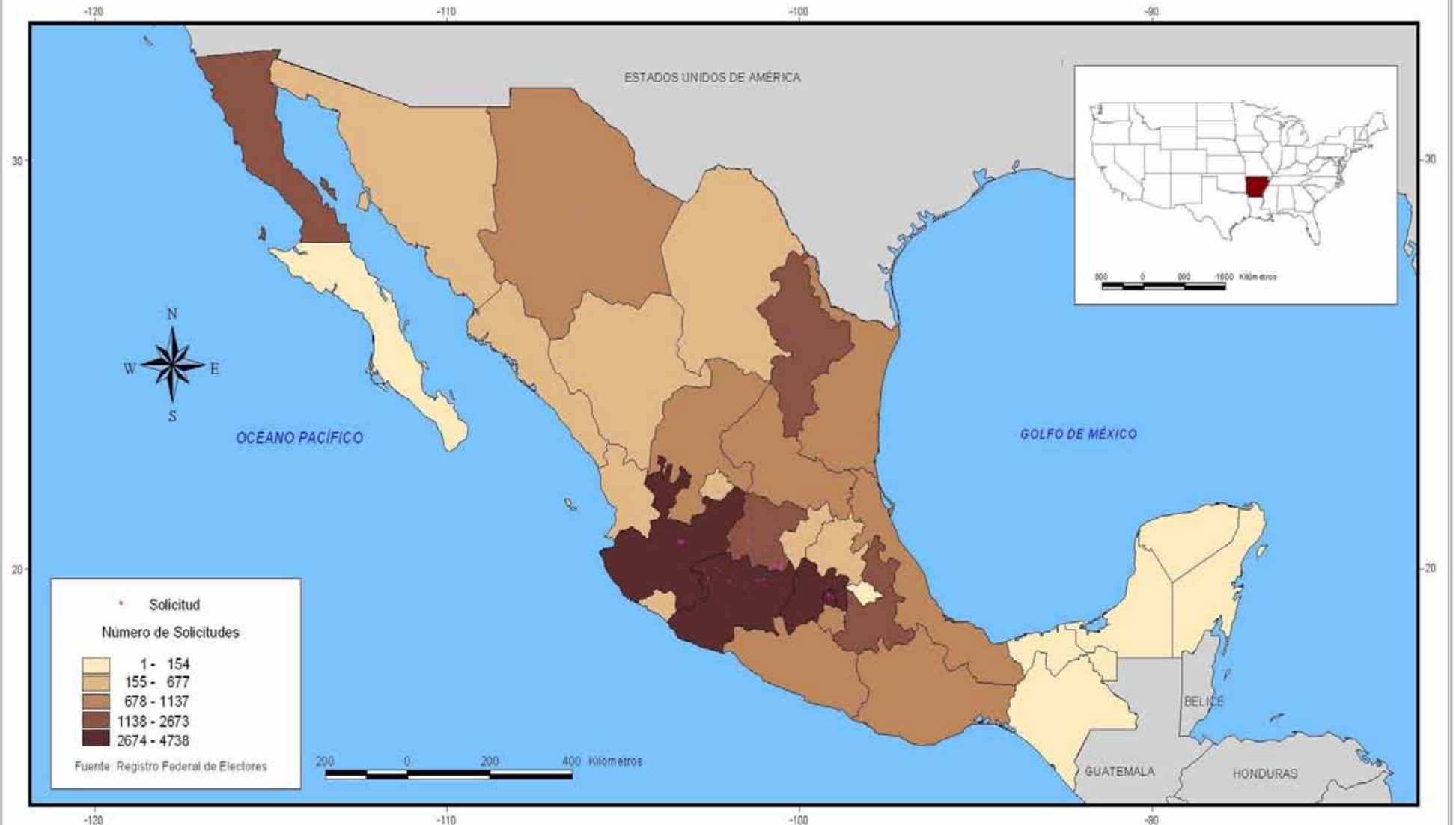
ELECTORES RESIDENTES EN LOS ESTADOS UNIDOS DE AMÉRICA POR SECCIÓN DE REFERENCIA EN MÉXICO: ORIGEN ALASKA



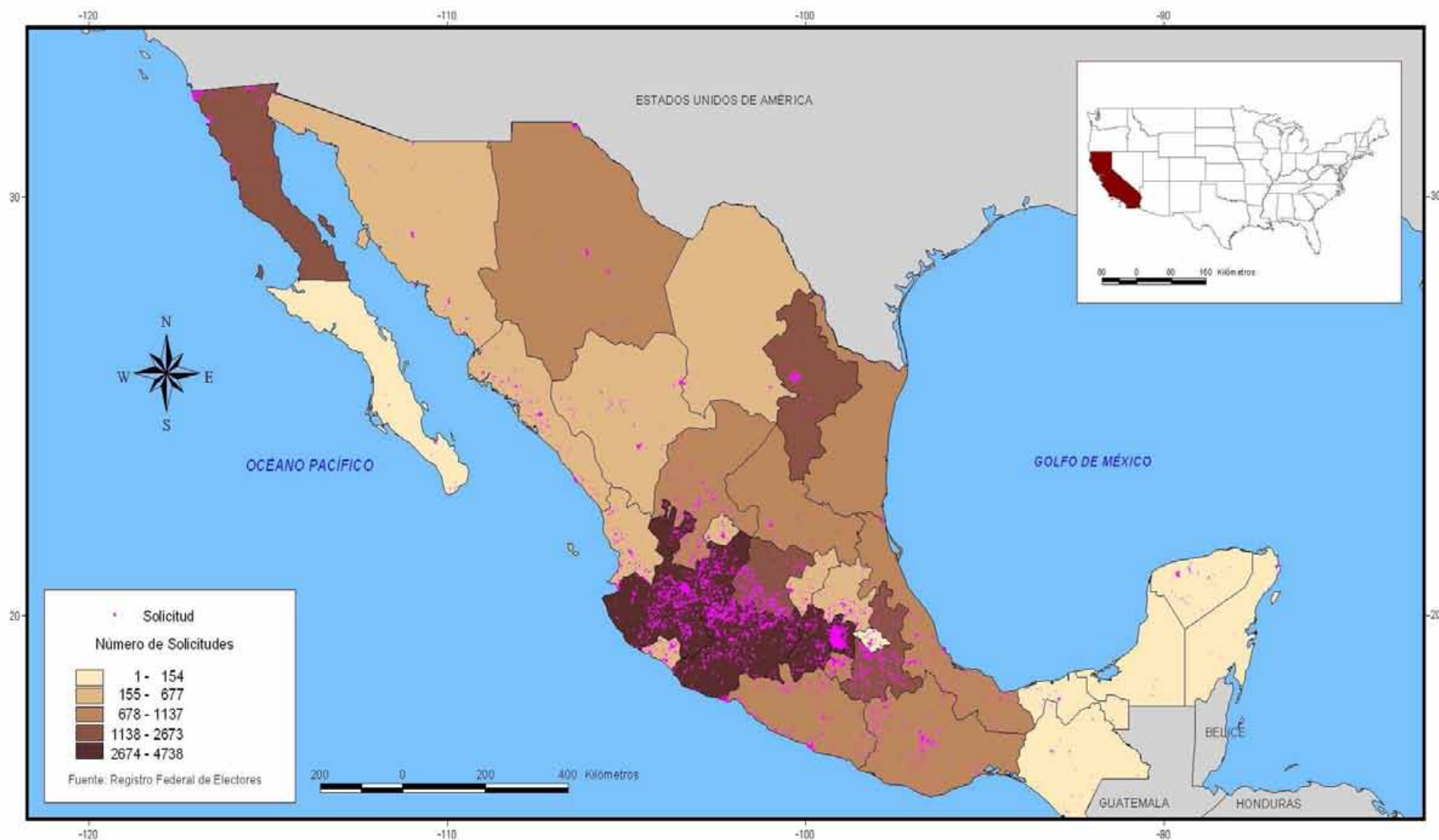
ELECTORES RESIDENTES EN LOS ESTADOS UNIDOS DE AMÉRICA POR SECCIÓN DE REFERENCIA EN MÉXICO: ORIGEN ARIZONA



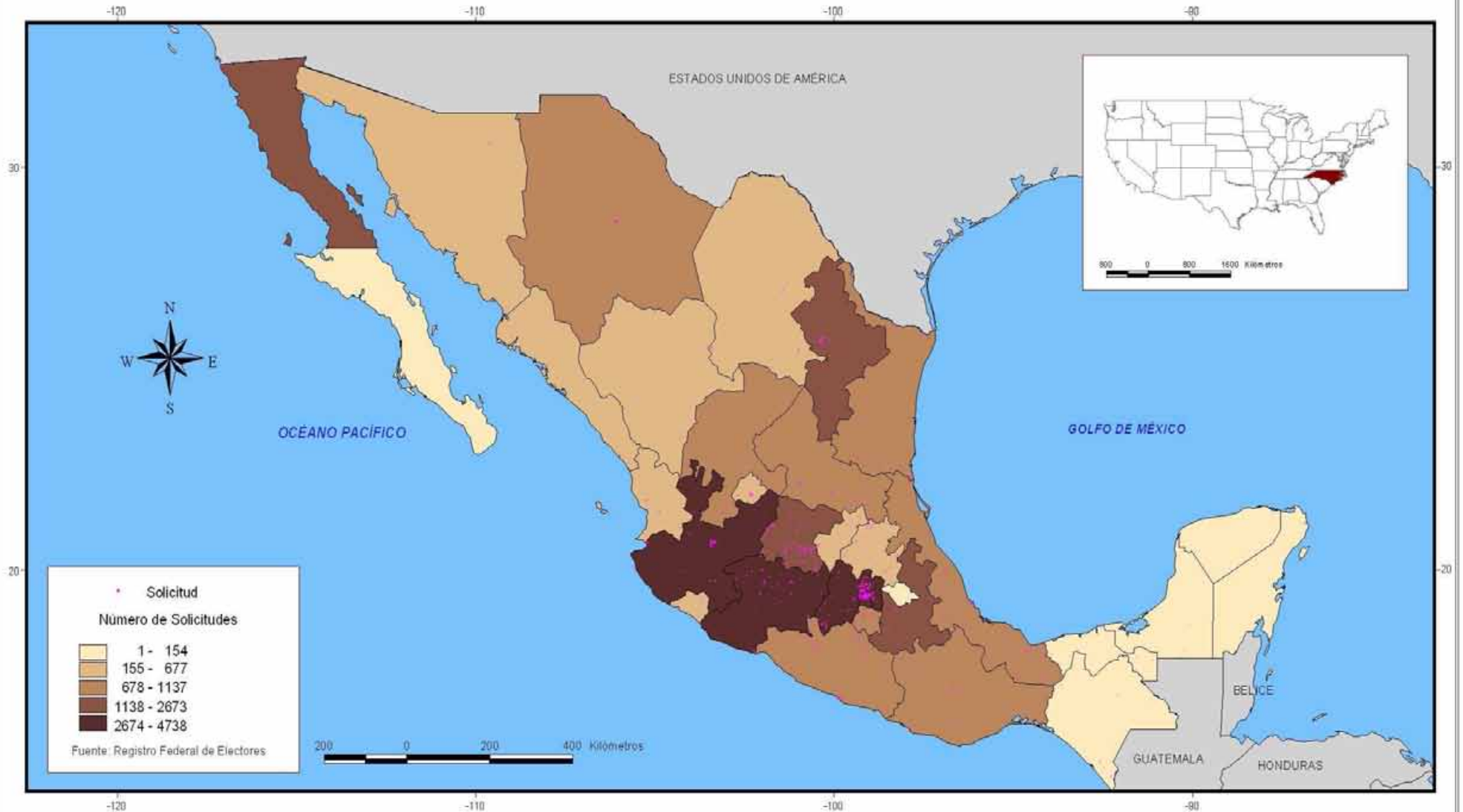
ELECTORES RESIDENTES EN LOS ESTADOS UNIDOS DE AMÉRICA POR SECCIÓN DE REFERENCIA EN MÉXICO: ORIGEN ARKANSAS

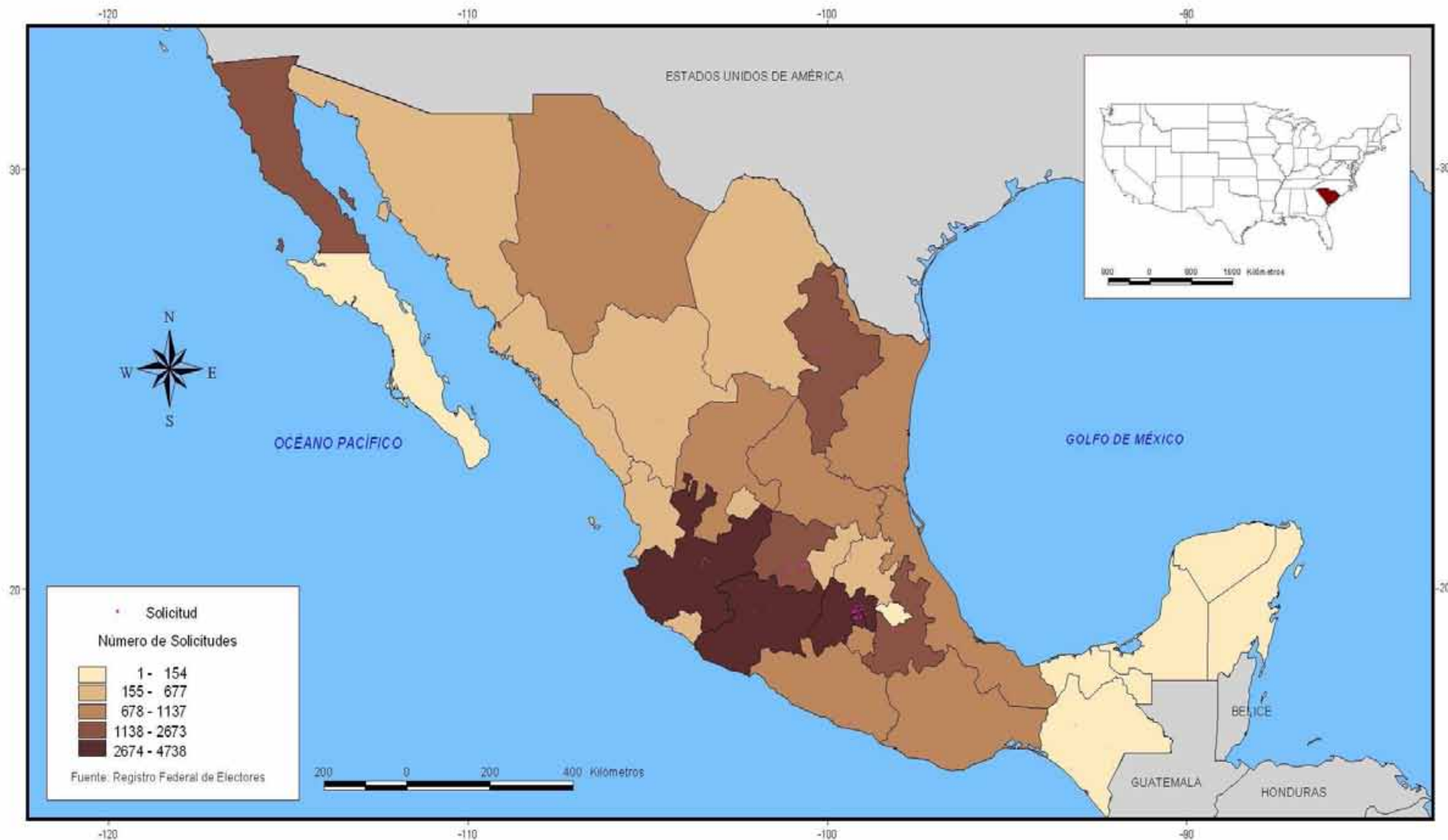


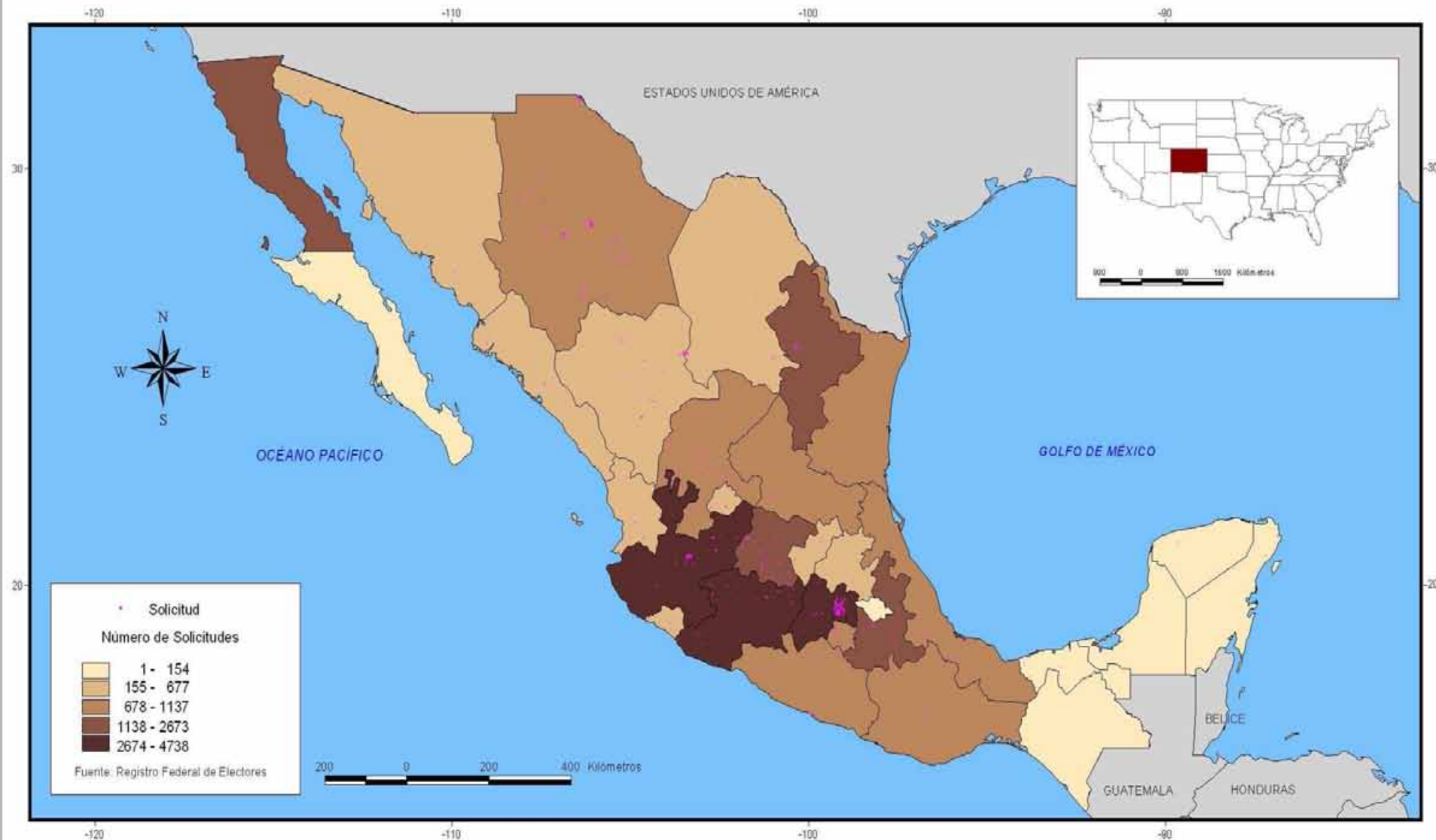
ELECTORES RESIDENTES EN LOS ESTADOS UNIDOS DE AMÉRICA POR SECCIÓN DE REFERENCIA EN MÉXICO: ORIGEN CALIFORNIA



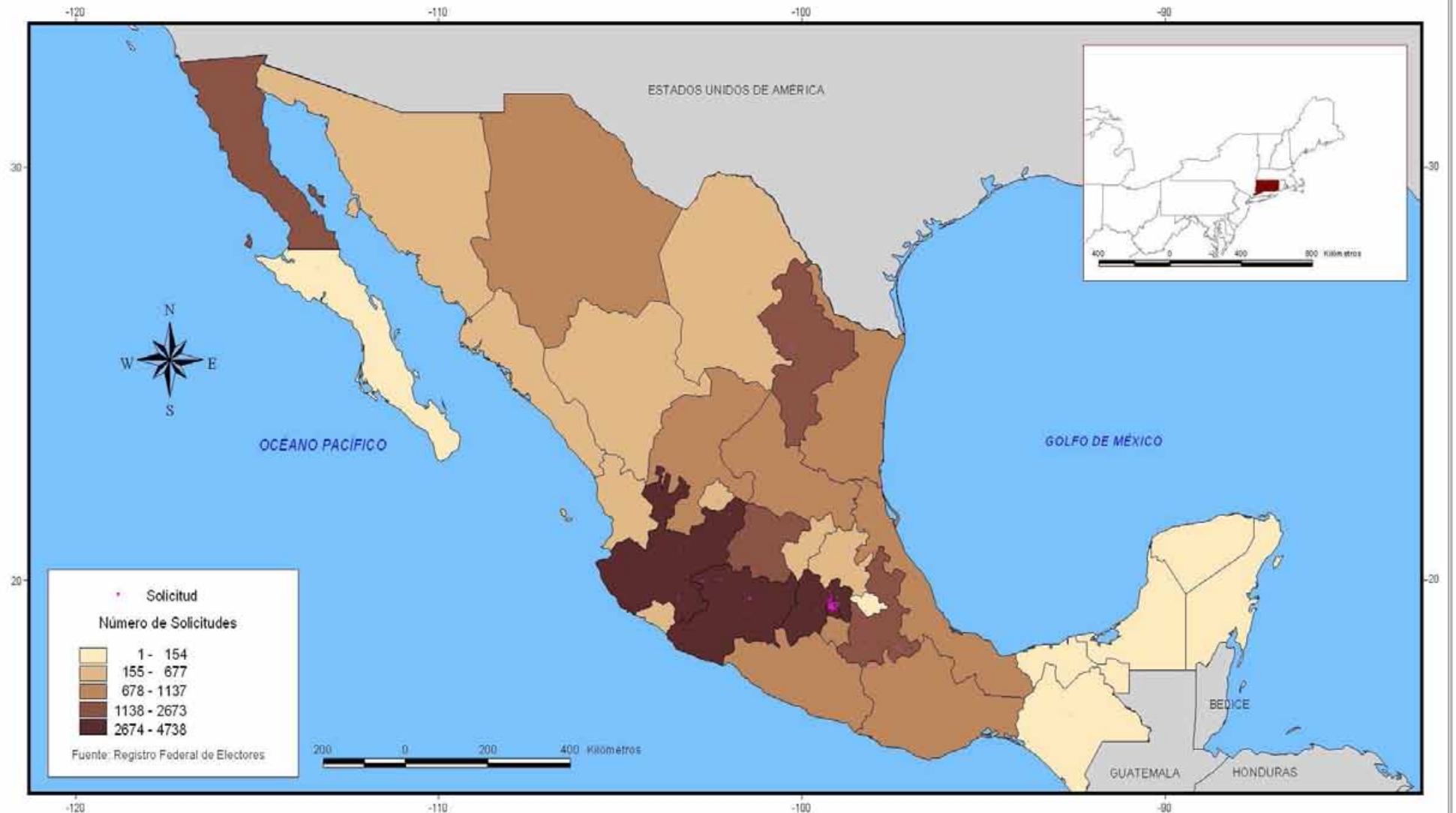
ELECTORES RESIDENTES EN LOS ESTADOS UNIDOS DE AMÉRICA POR SECCIÓN DE REFERENCIA EN MÉXICO: ORIGEN CAROLINA DEL NORTE



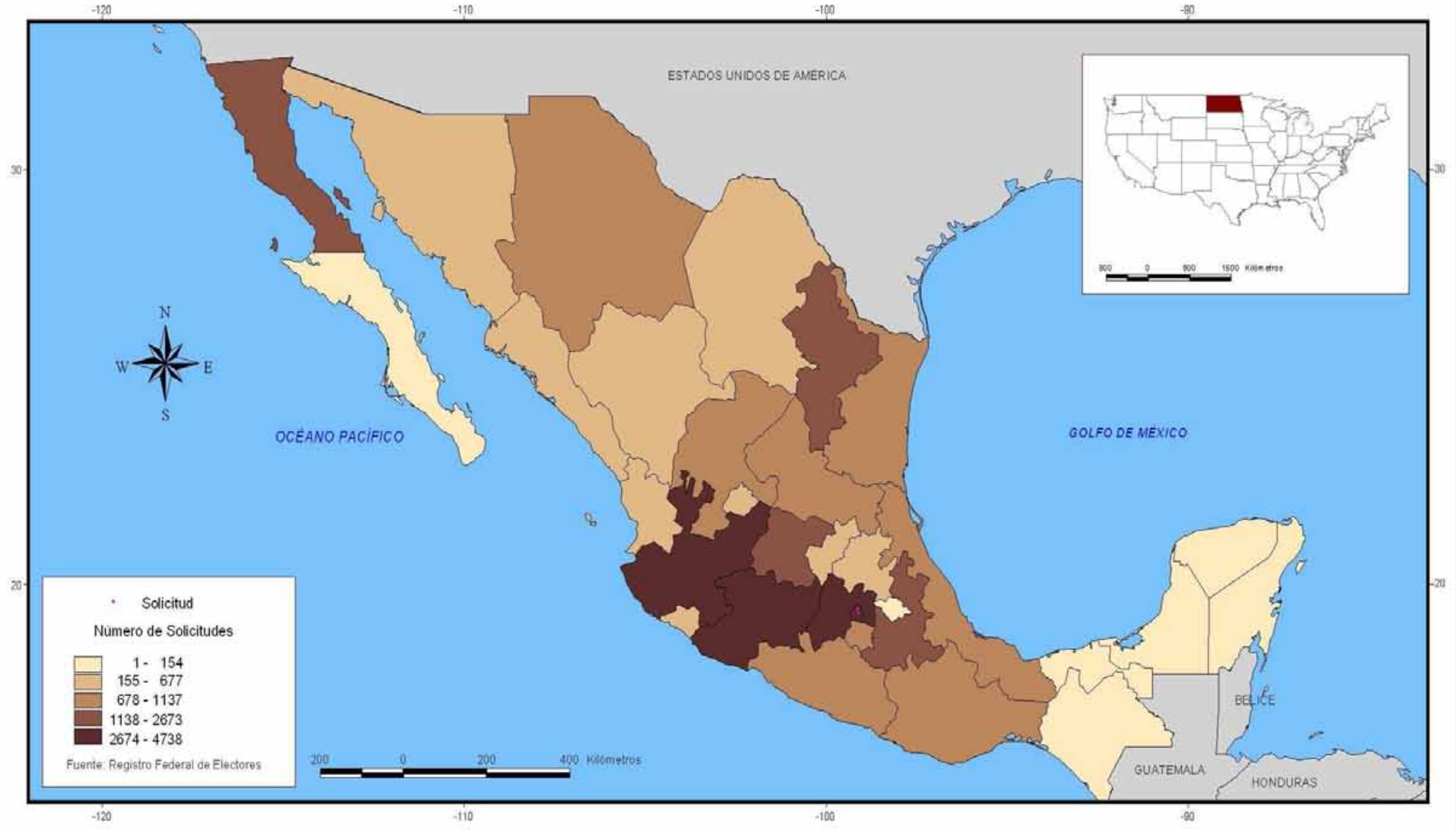




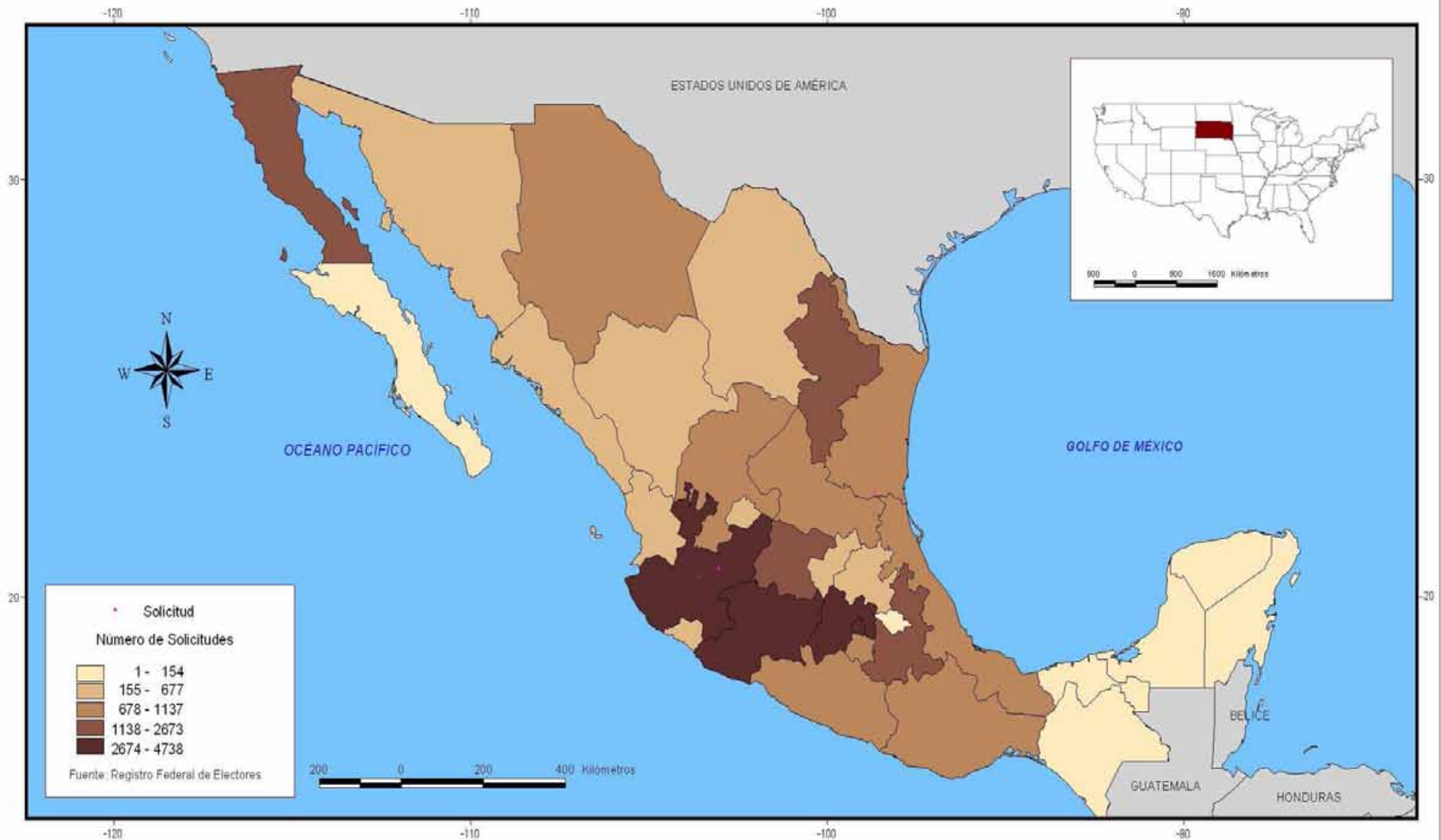
ELECTORES RESIDENTES EN LOS ESTADOS UNIDOS DE AMÉRICA POR SECCIÓN DE REFERENCIA EN MÉXICO: ORIGEN CONNECTICUT



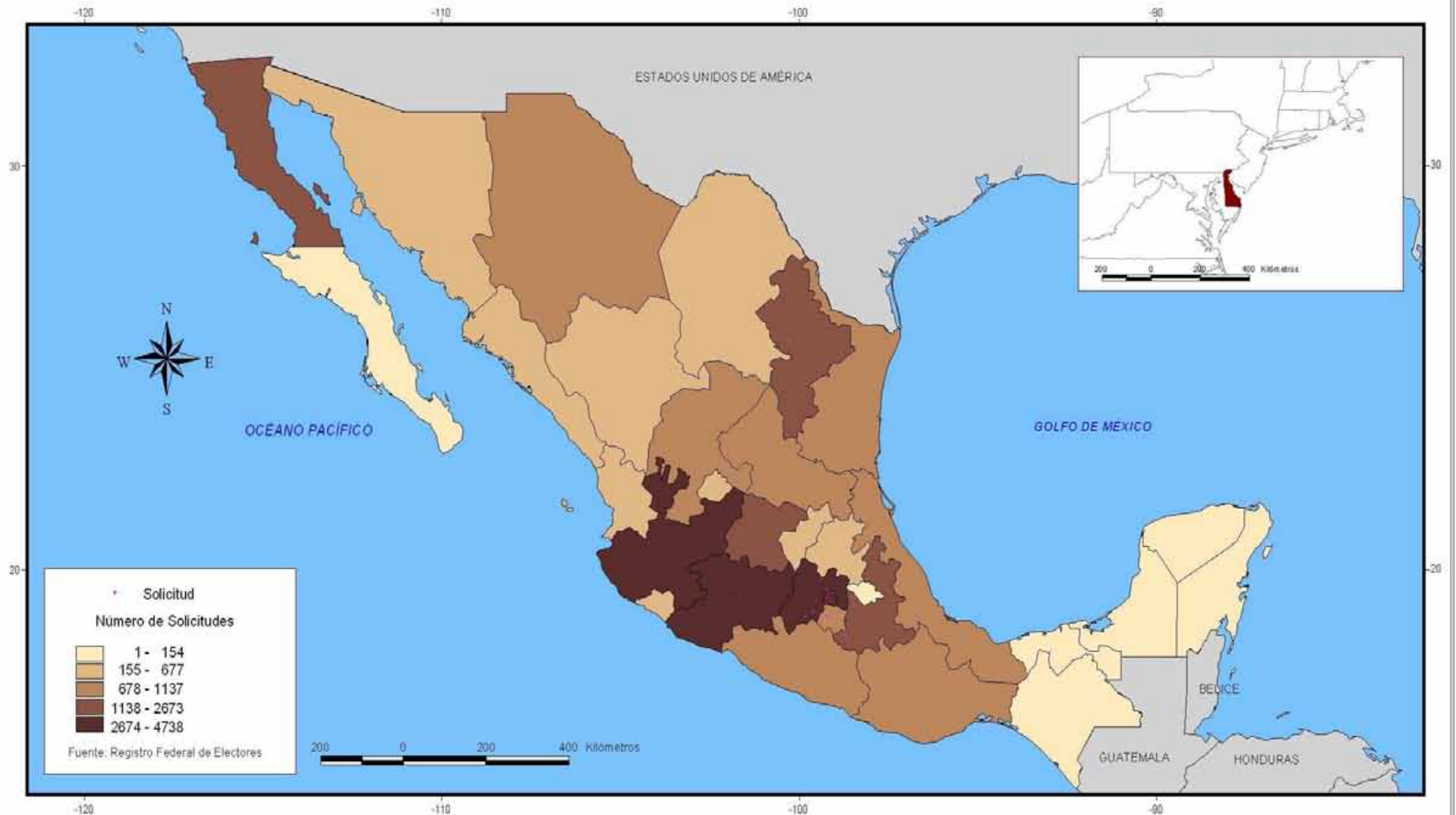
ELECTORES RESIDENTES EN LOS ESTADOS UNIDOS DE AMÉRICA POR SECCIÓN DE REFERENCIA EN MÉXICO: ORIGEN DAKOTA DEL NORTE



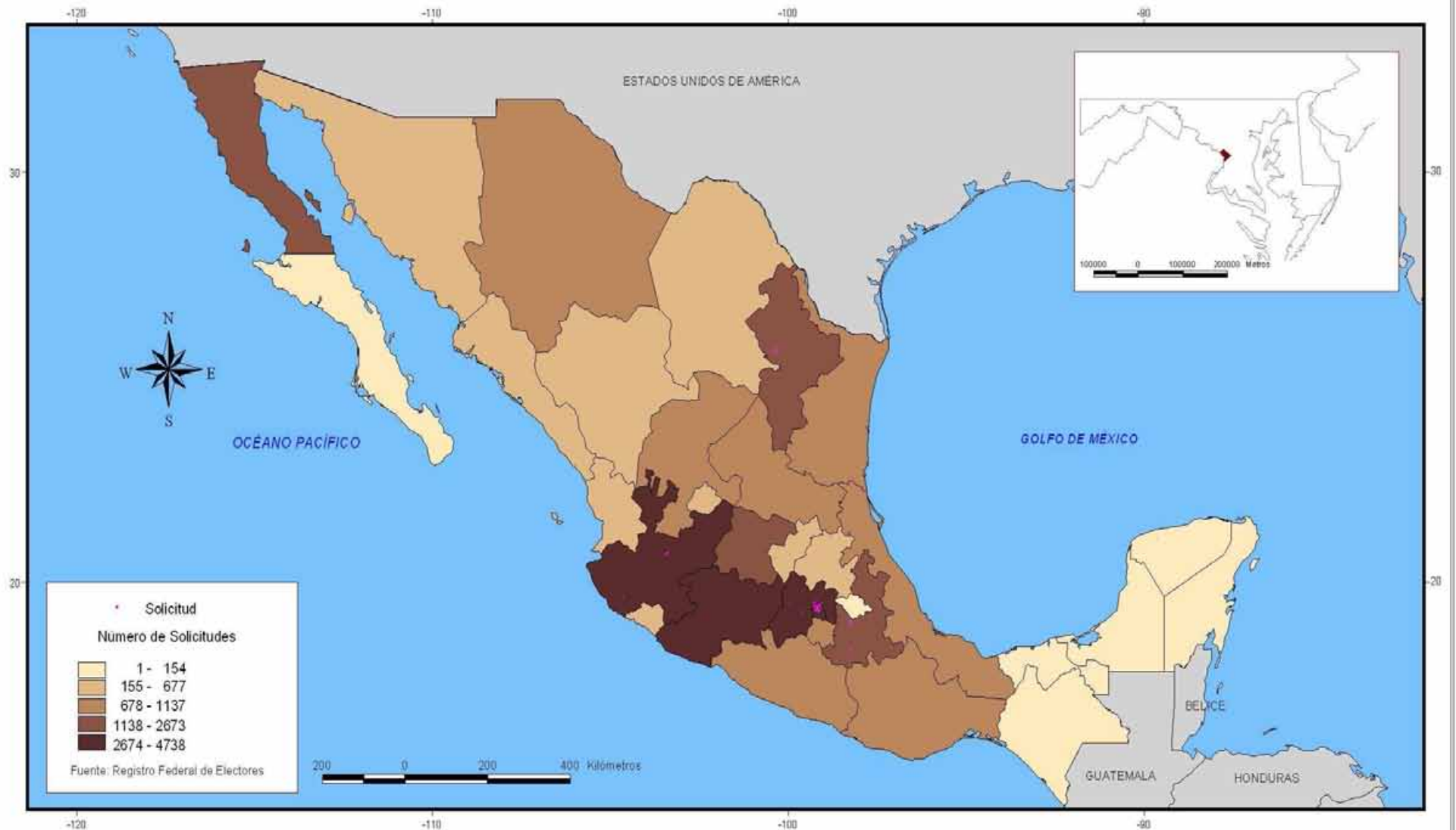
ELECTORES RESIDENTES EN LOS ESTADOS UNIDOS DE AMÉRICA POR SECCIÓN DE REFERENCIA EN MÉXICO: ORIGEN DAKOTA DEL SUR



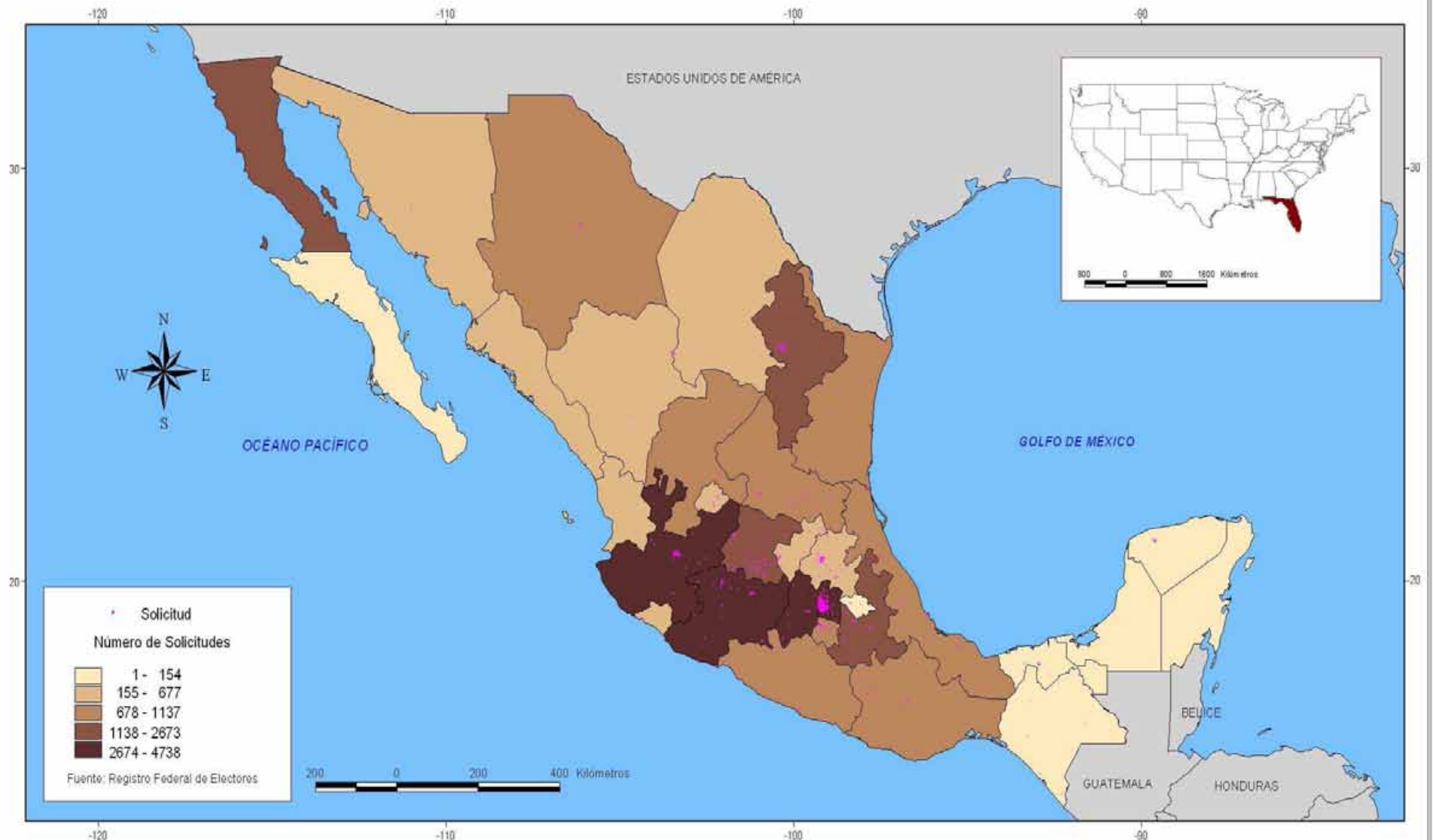
ELECTORES RESIDENTES EN LOS ESTADOS UNIDOS DE AMÉRICA POR SECCIÓN DE REFERENCIA EN MÉXICO: ORIGEN DELAWARE



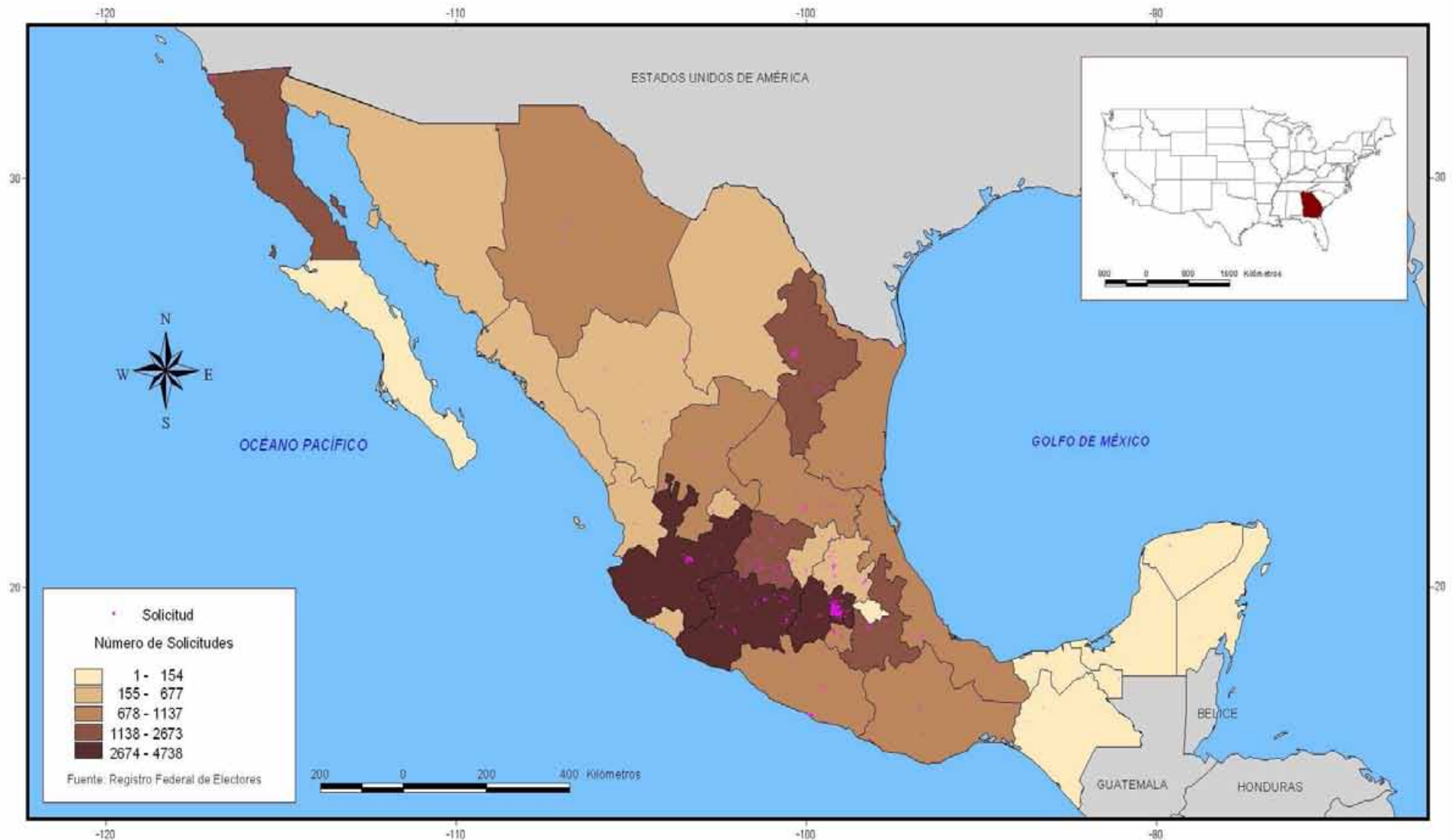
ELECTORES RESIDENTES EN LOS ESTADOS UNIDOS DE AMÉRICA POR SECCIÓN DE REFERENCIA EN MÉXICO: ORIGEN DISTRITO DE COLUMBIA



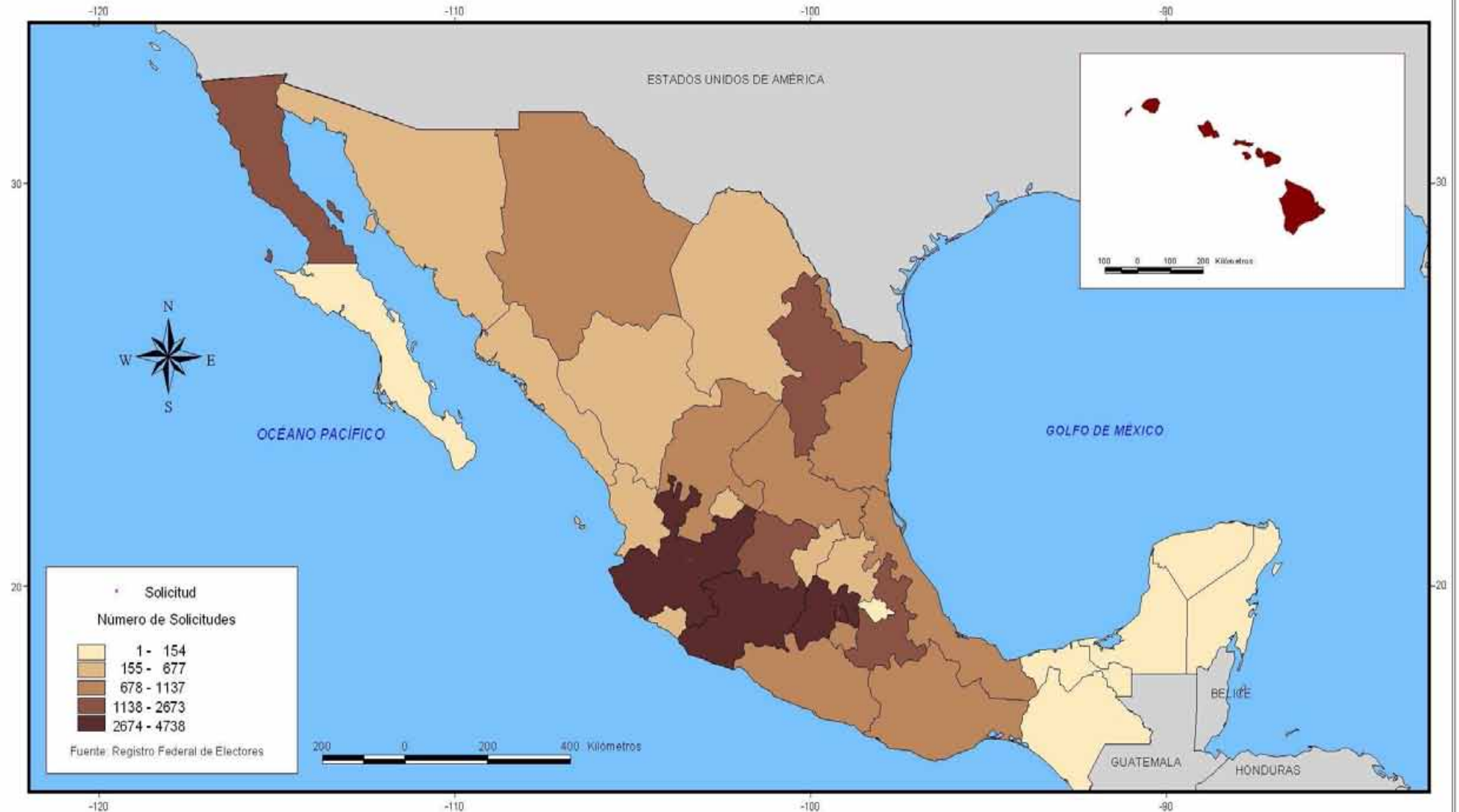
ELECTORES RESIDENTES EN LOS ESTADOS UNIDOS DE AMÉRICA POR SECCIÓN DE REFERENCIA EN MÉXICO: ORIGEN FLORIDA

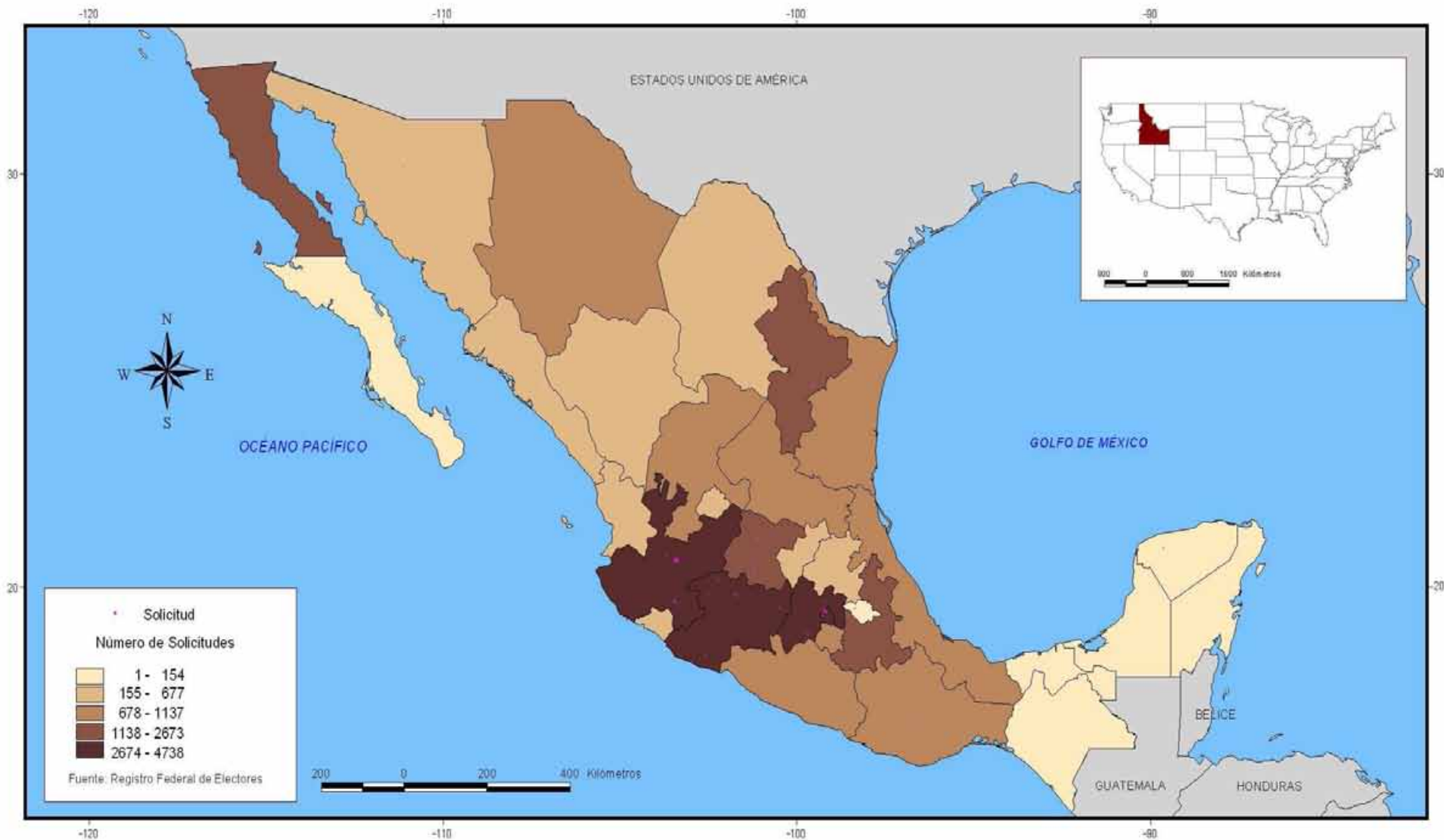


ELECTORES RESIDENTES EN LOS ESTADOS UNIDOS DE AMÉRICA POR SECCIÓN DE REFERENCIA EN MÉXICO: ORIGEN GEORGIA

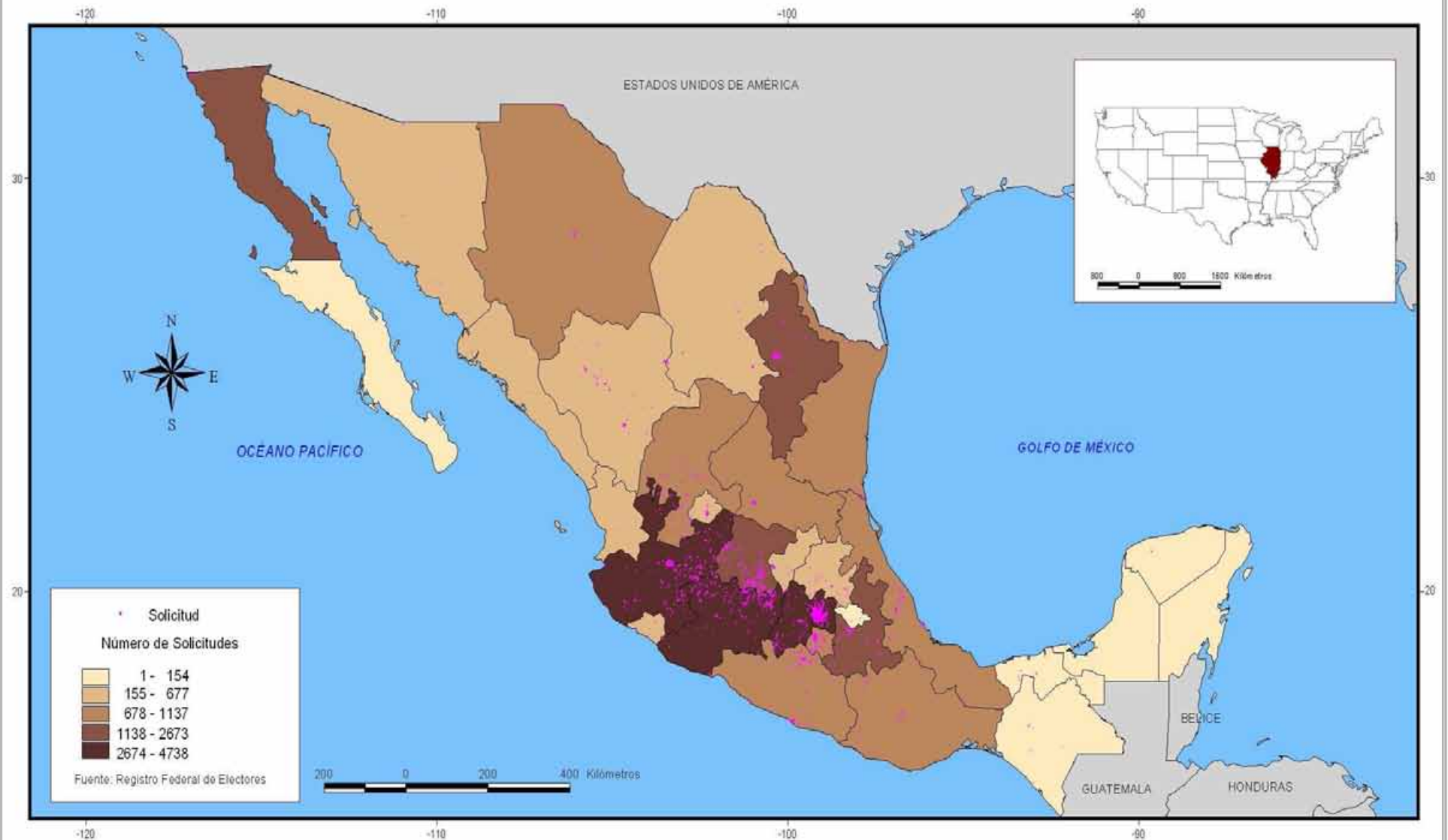


ELECTORES RESIDENTES EN LOS ESTADOS UNIDOS DE AMÉRICA POR SECCIÓN DE REFERENCIA EN MÉXICO: ORIGEN HAWAII

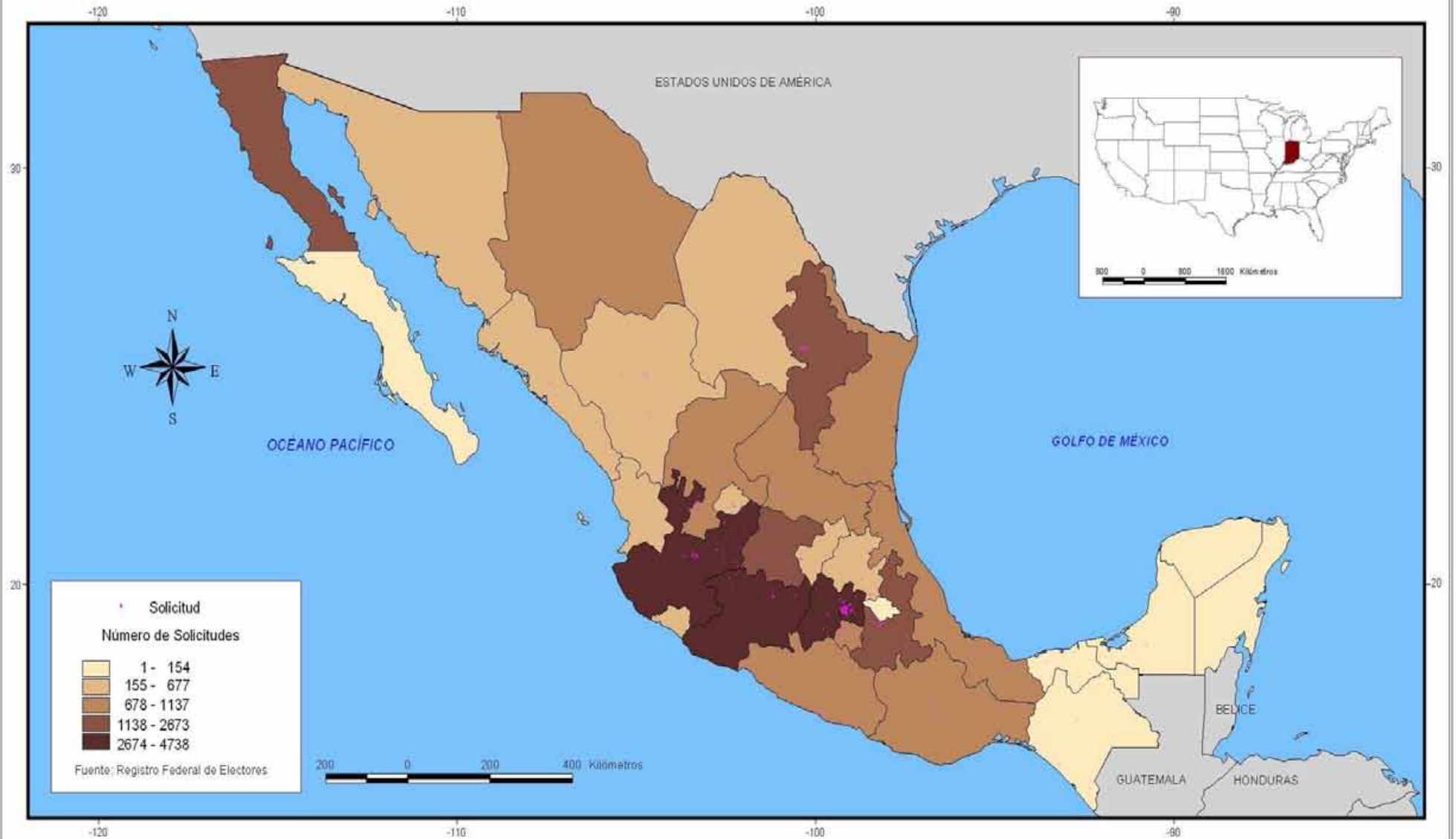




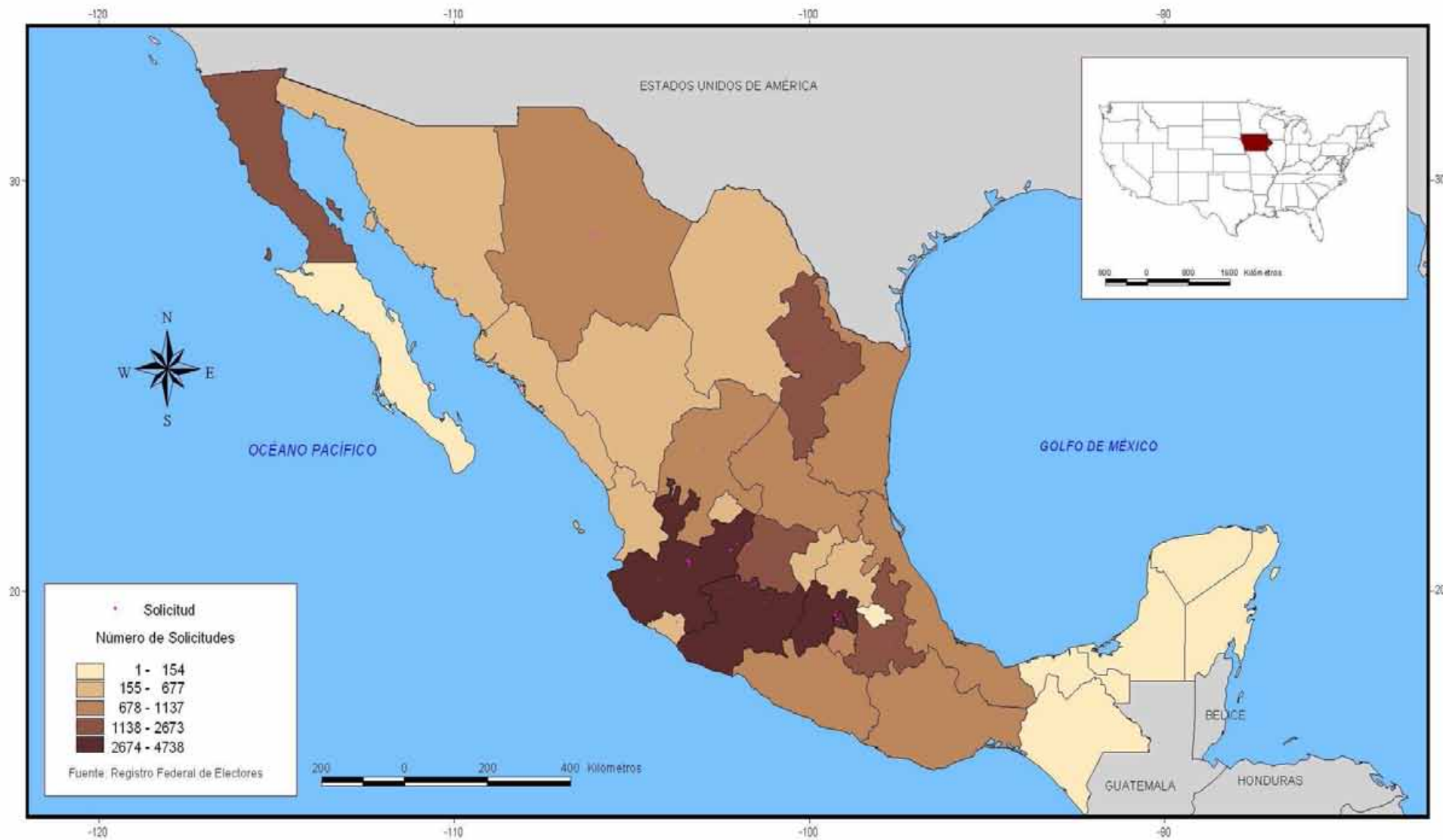
**ELECTORES RESIDENTES EN LOS ESTADOS UNIDOS DE AMÉRICA POR
SECCIÓN DE REFERENCIA EN MÉXICO: ORIGEN ILLINOIS**



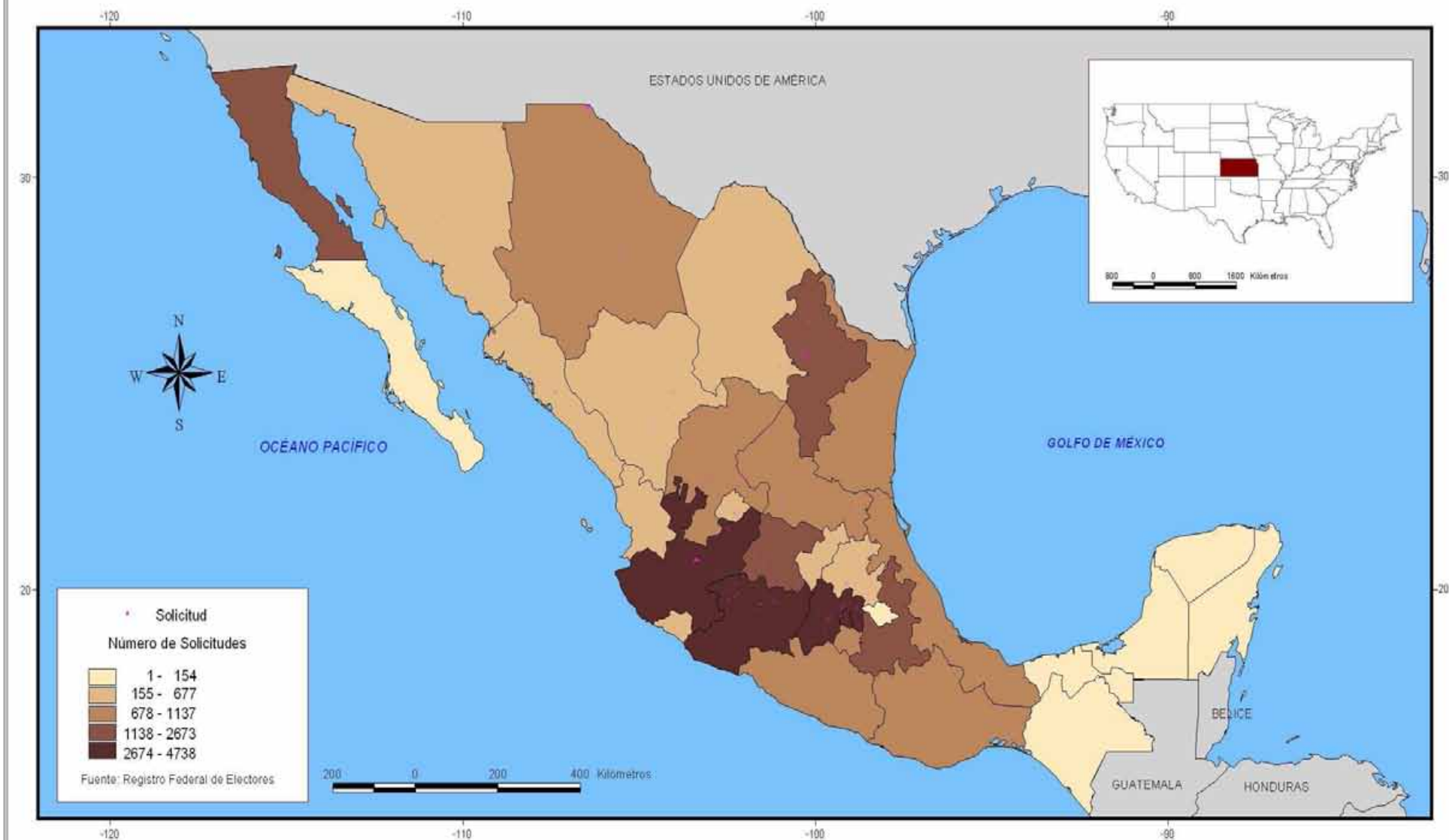
ELECTORES RESIDENTES EN LOS ESTADOS UNIDOS DE AMÉRICA POR SECCIÓN DE REFERENCIA EN MÉXICO: ORIGEN INDIANA



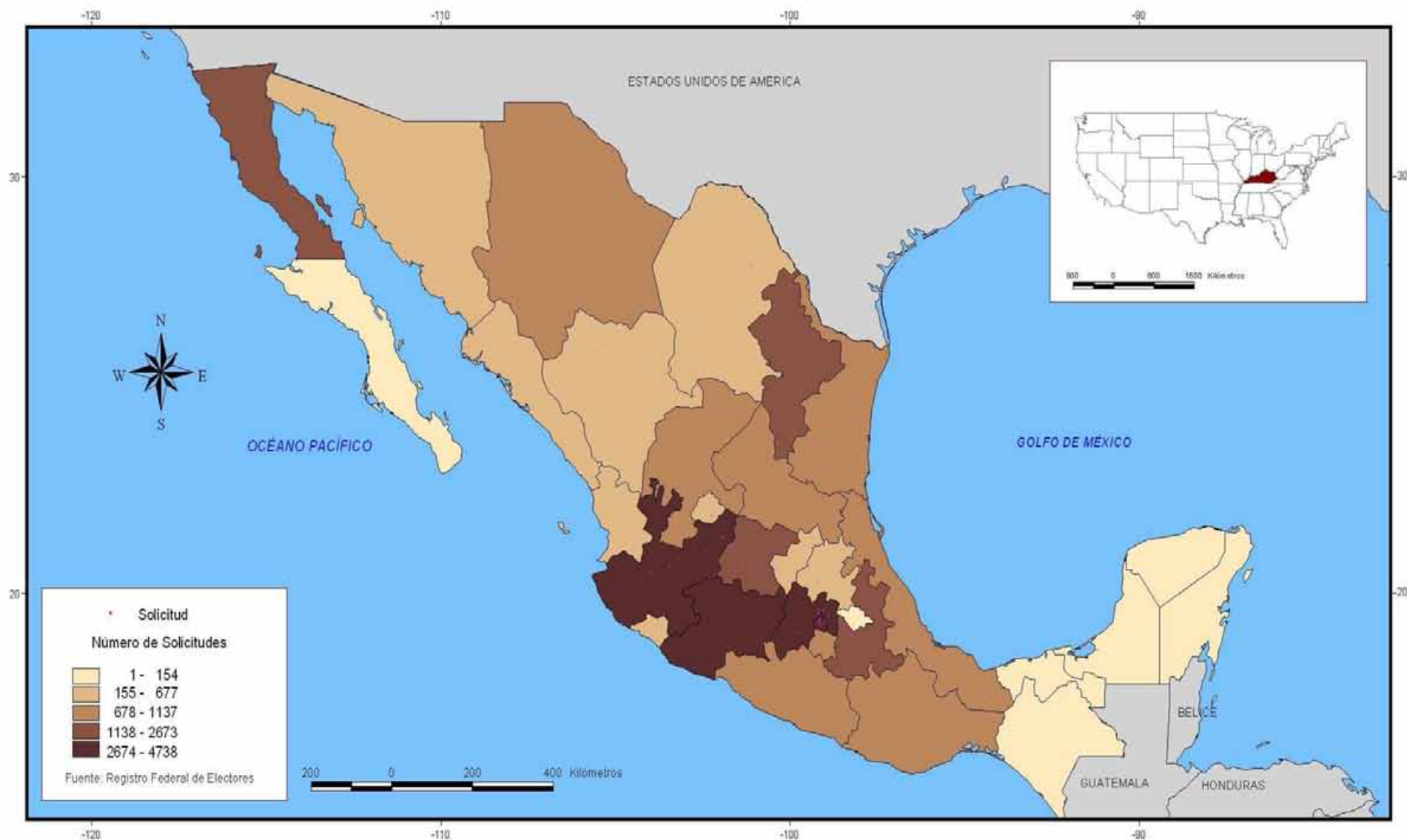
ELECTORES RESIDENTES EN LOS ESTADOS UNIDOS DE AMÉRICA POR SECCIÓN DE REFERENCIA EN MÉXICO: ORIGEN IOWA



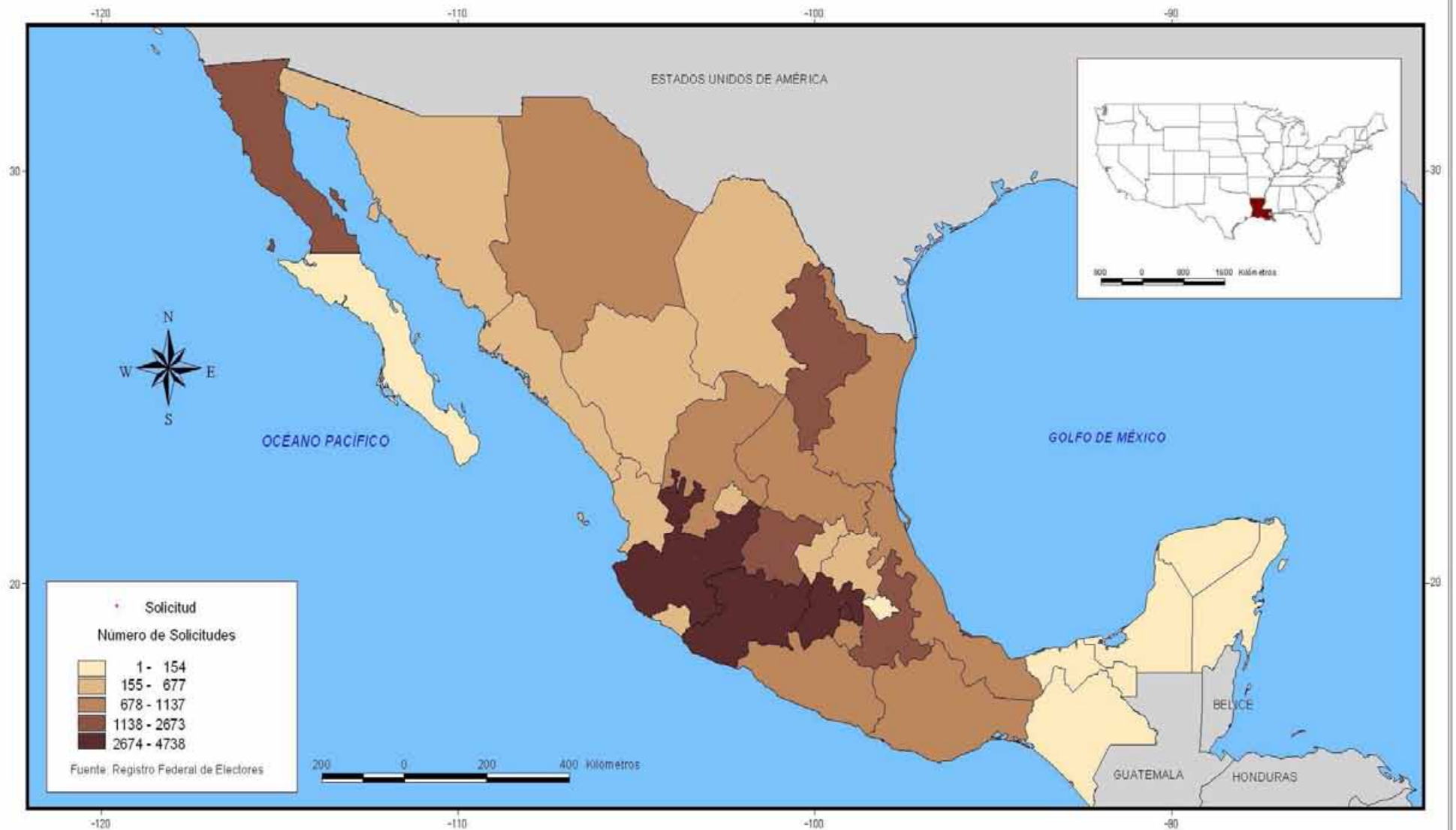
ELECTORES RESIDENTES EN LOS ESTADOS UNIDOS DE AMÉRICA POR SECCIÓN DE REFERENCIA EN MÉXICO: ORIGEN KANSAS



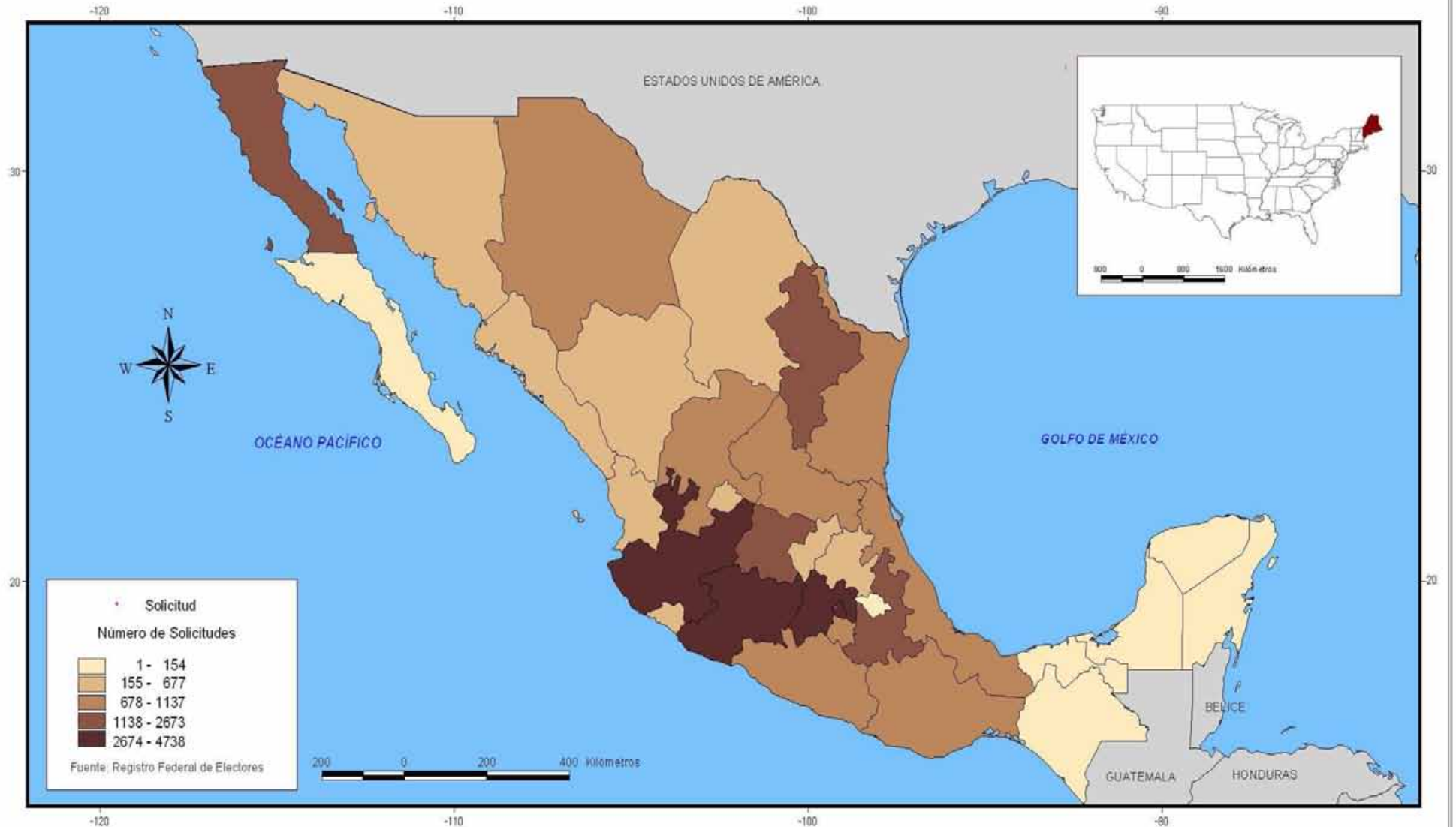
ELECTORES RESIDENTES EN LOS ESTADOS UNIDOS DE AMÉRICA POR SECCIÓN DE REFERENCIA EN MÉXICO: ORIGEN KENTUCKY



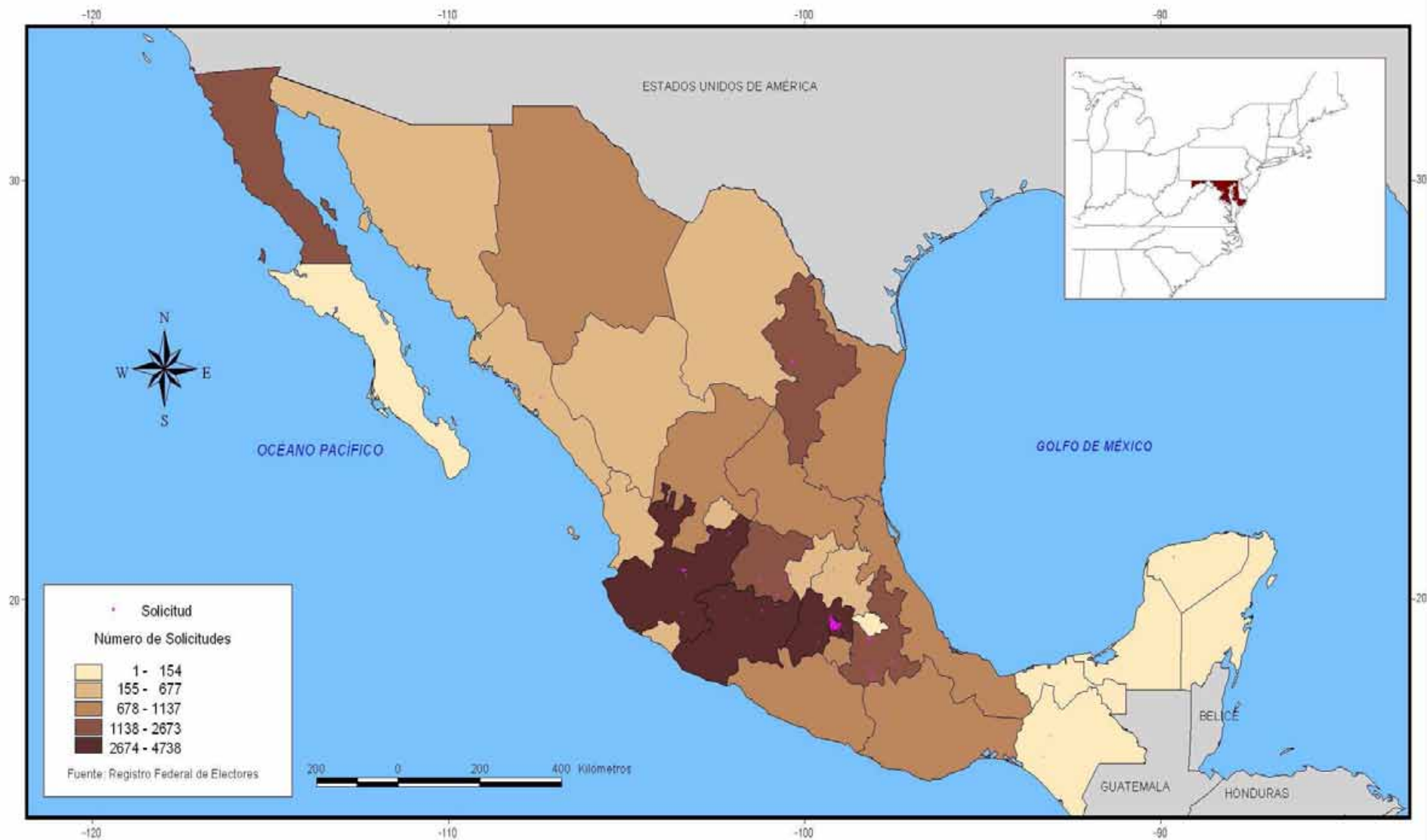
ELECTORES RESIDENTES EN LOS ESTADOS UNIDOS DE AMÉRICA POR SECCIÓN DE REFERENCIA EN MÉXICO: ORIGEN LOUISIANA



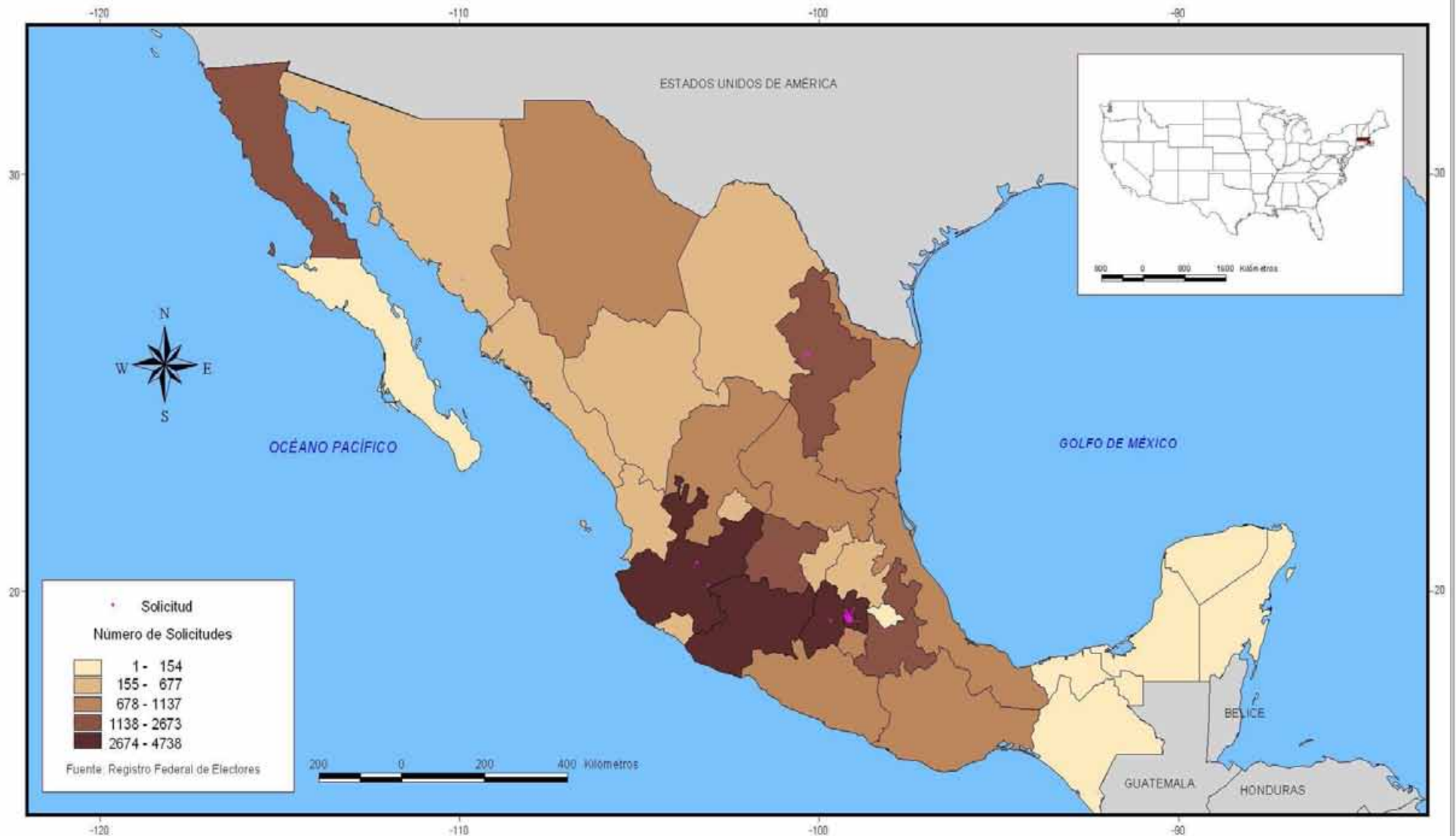
ELECTORES RESIDENTES EN LOS ESTADOS UNIDOS DE AMÉRICA POR SECCIÓN DE REFERENCIA EN MÉXICO: ORIGEN MAINE



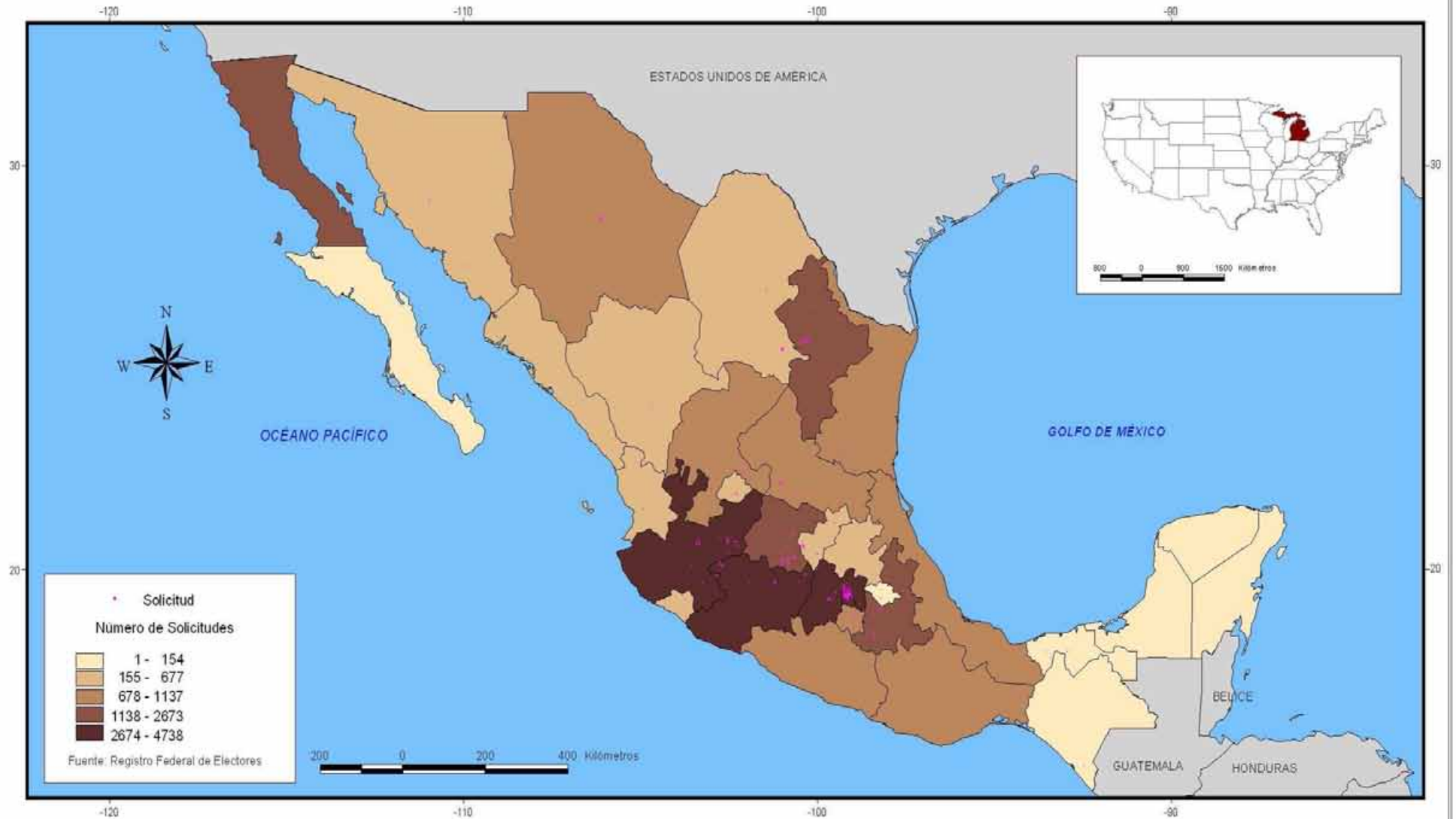
ELECTORES RESIDENTES EN LOS ESTADOS UNIDOS DE AMÉRICA POR SECCIÓN DE REFERENCIA EN MÉXICO: ORIGEN MARYLAND



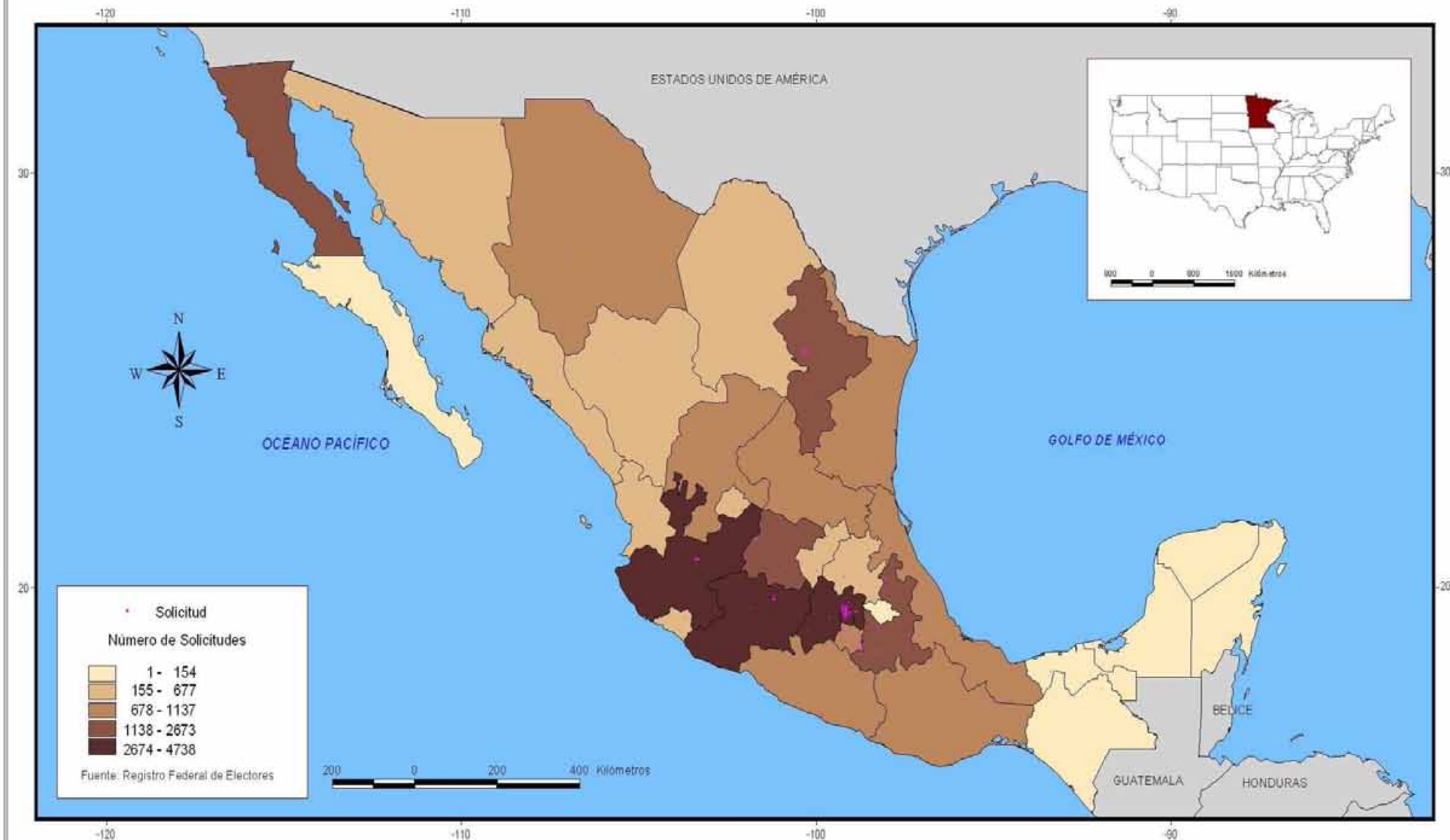
ELECTORES RESIDENTES EN LOS ESTADOS UNIDOS DE AMÉRICA POR SECCIÓN DE REFERENCIA EN MÉXICO: ORIGEN MASSACHUSETTS



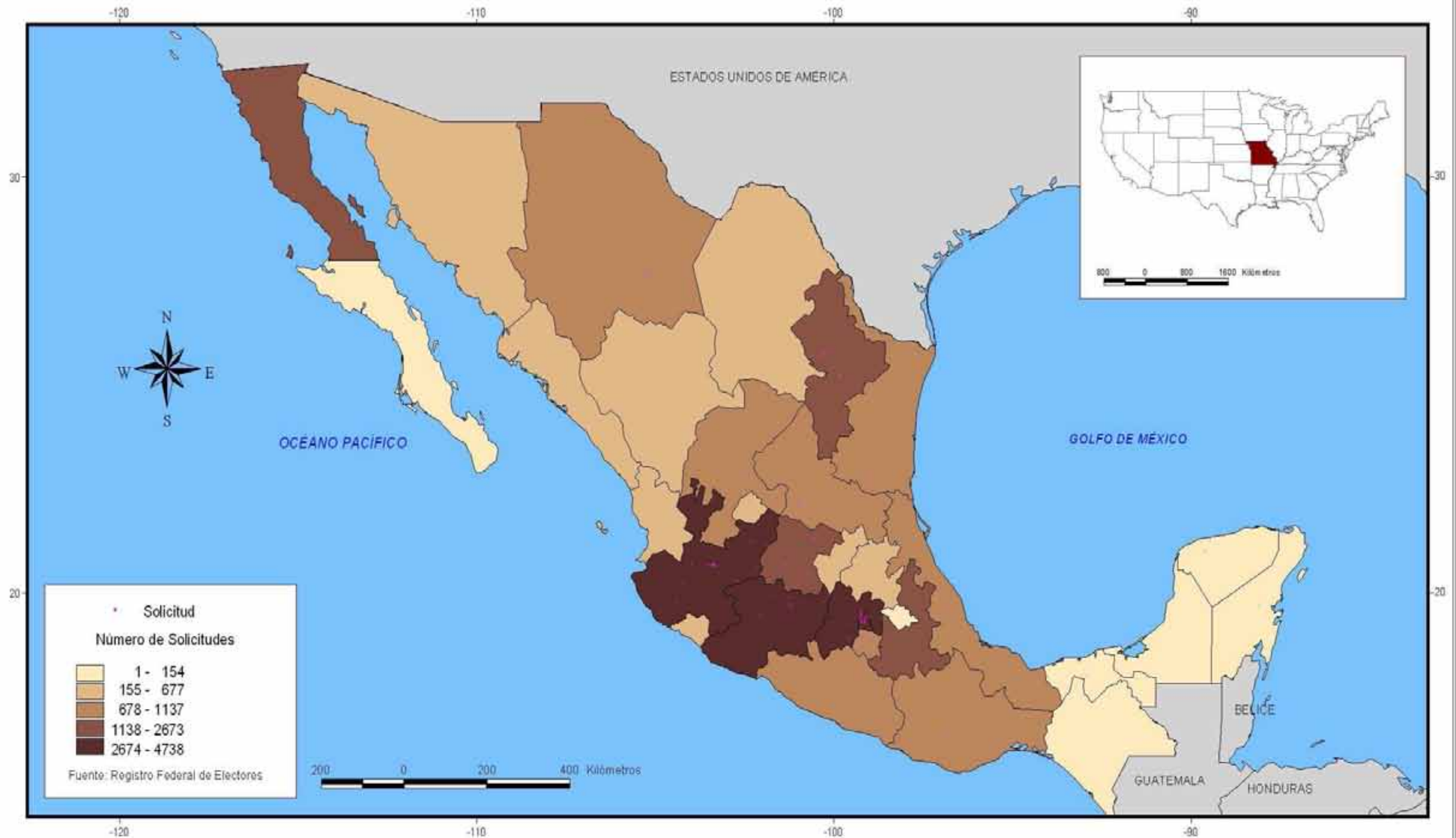
ELECTORES RESIDENTES EN LOS ESTADOS UNIDOS DE AMÉRICA POR SECCIÓN DE REFERENCIA EN MÉXICO: ORIGEN MICHIGAN



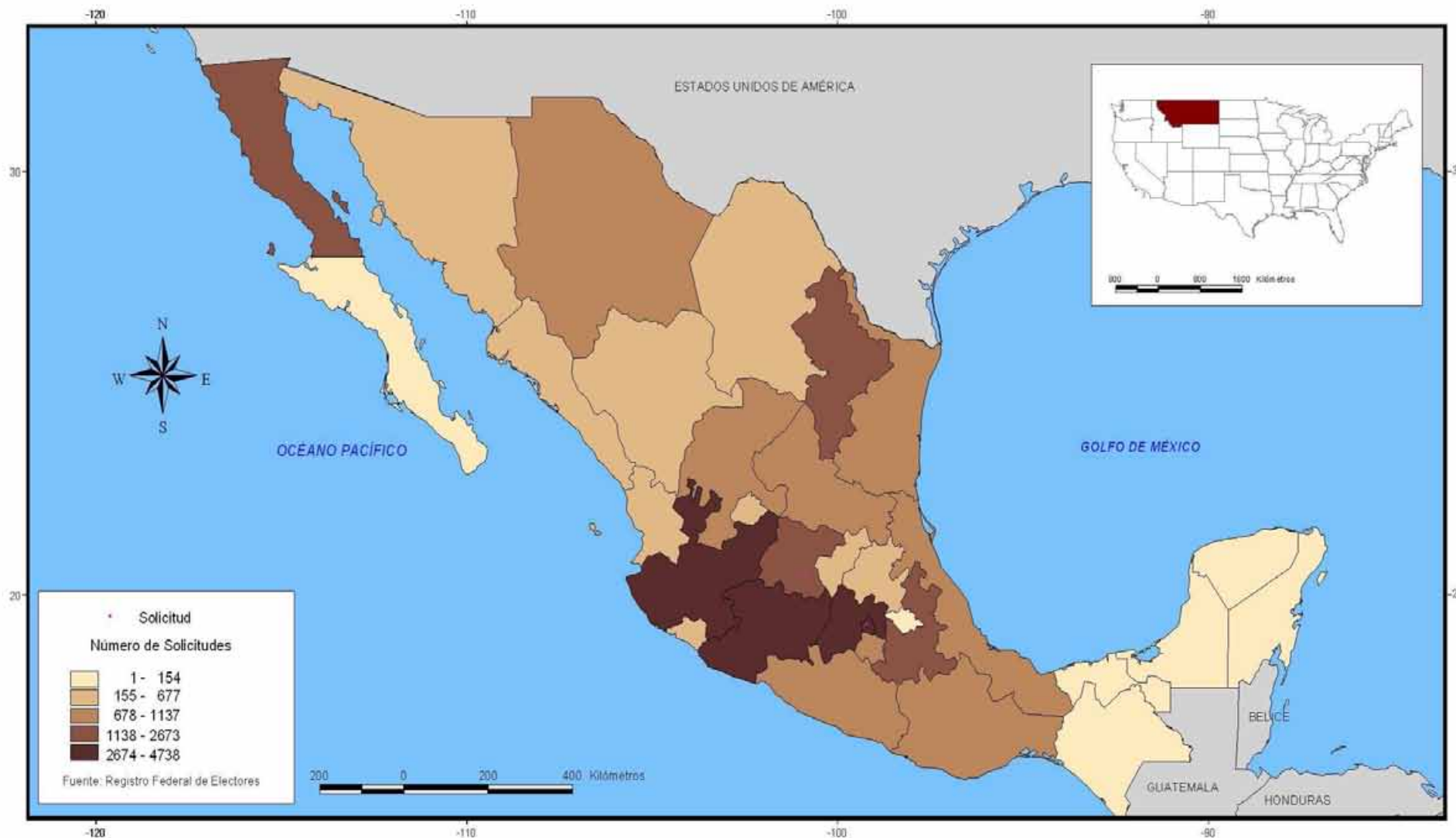
ELECTORES RESIDENTES EN LOS ESTADOS UNIDOS DE AMÉRICA POR SECCIÓN DE REFERENCIA EN MÉXICO: ORIGEN MINNESOTA



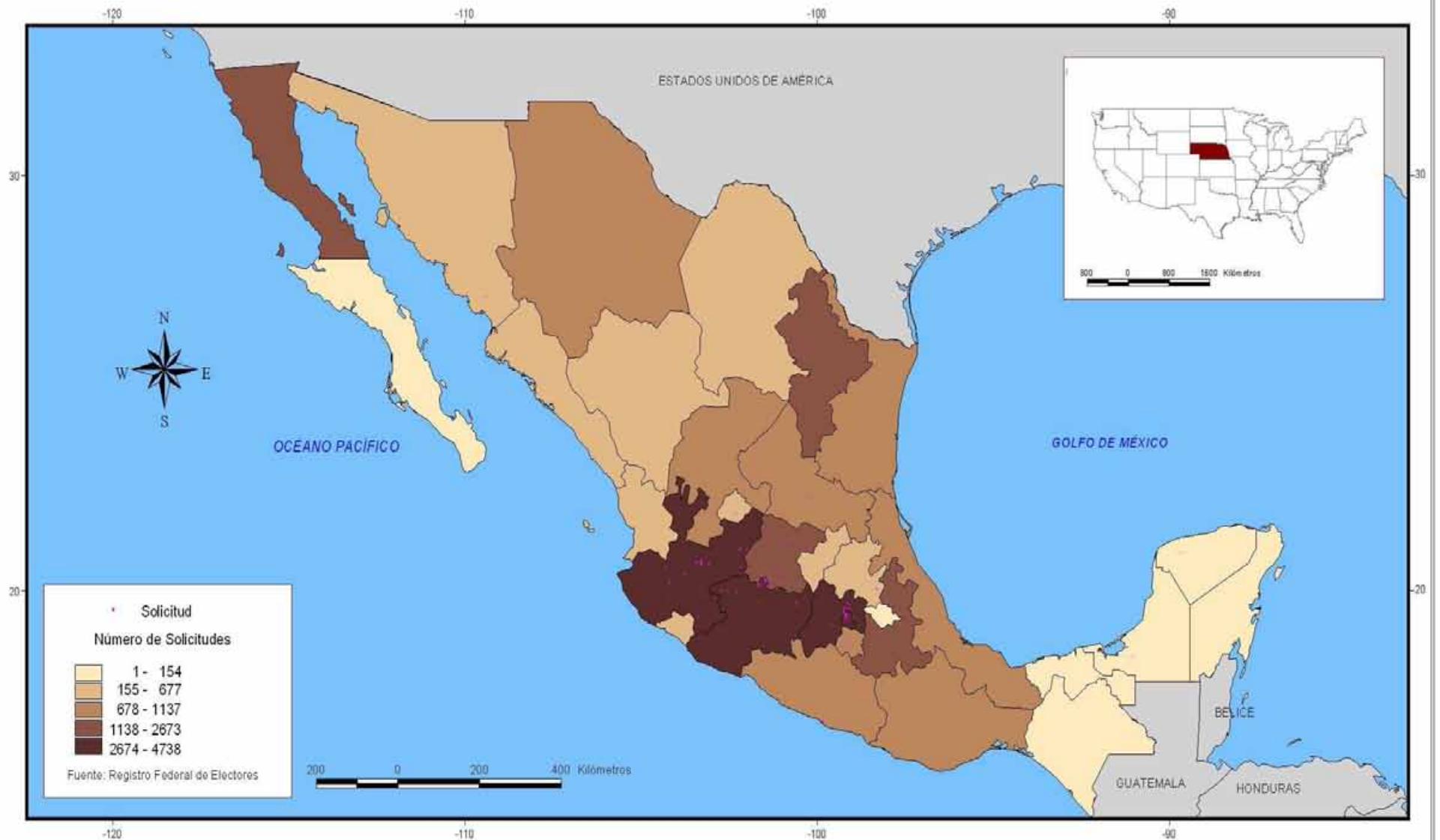
ELECTORES RESIDENTES EN LOS ESTADOS UNIDOS DE AMÉRICA POR SECCIÓN DE REFERENCIA EN MÉXICO: ORIGEN MISSOURI



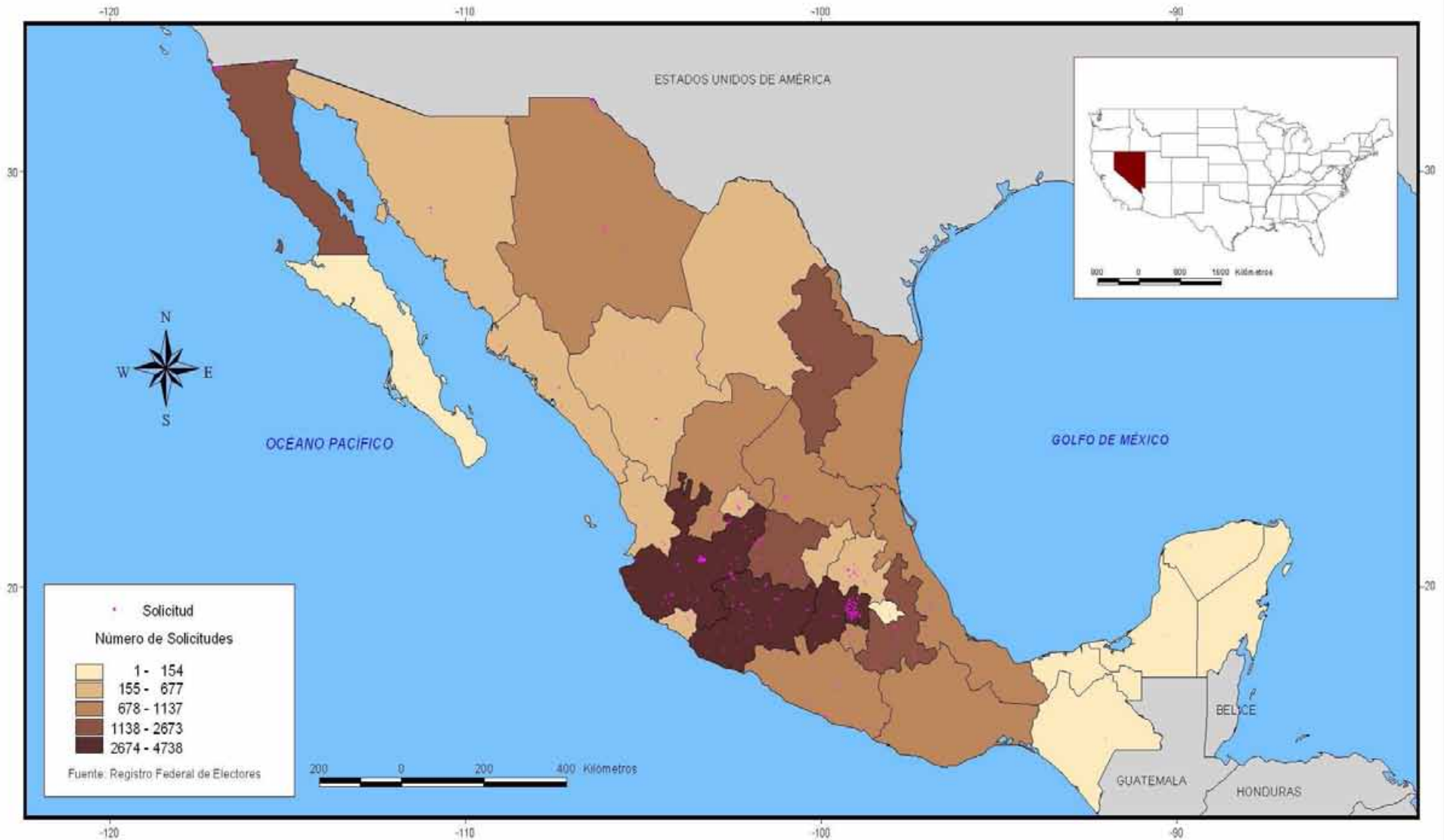
ELECTORES RESIDENTES EN LOS ESTADOS UNIDOS DE AMÉRICA POR SECCIÓN DE REFERENCIA EN MÉXICO: ORIGEN MONTANA



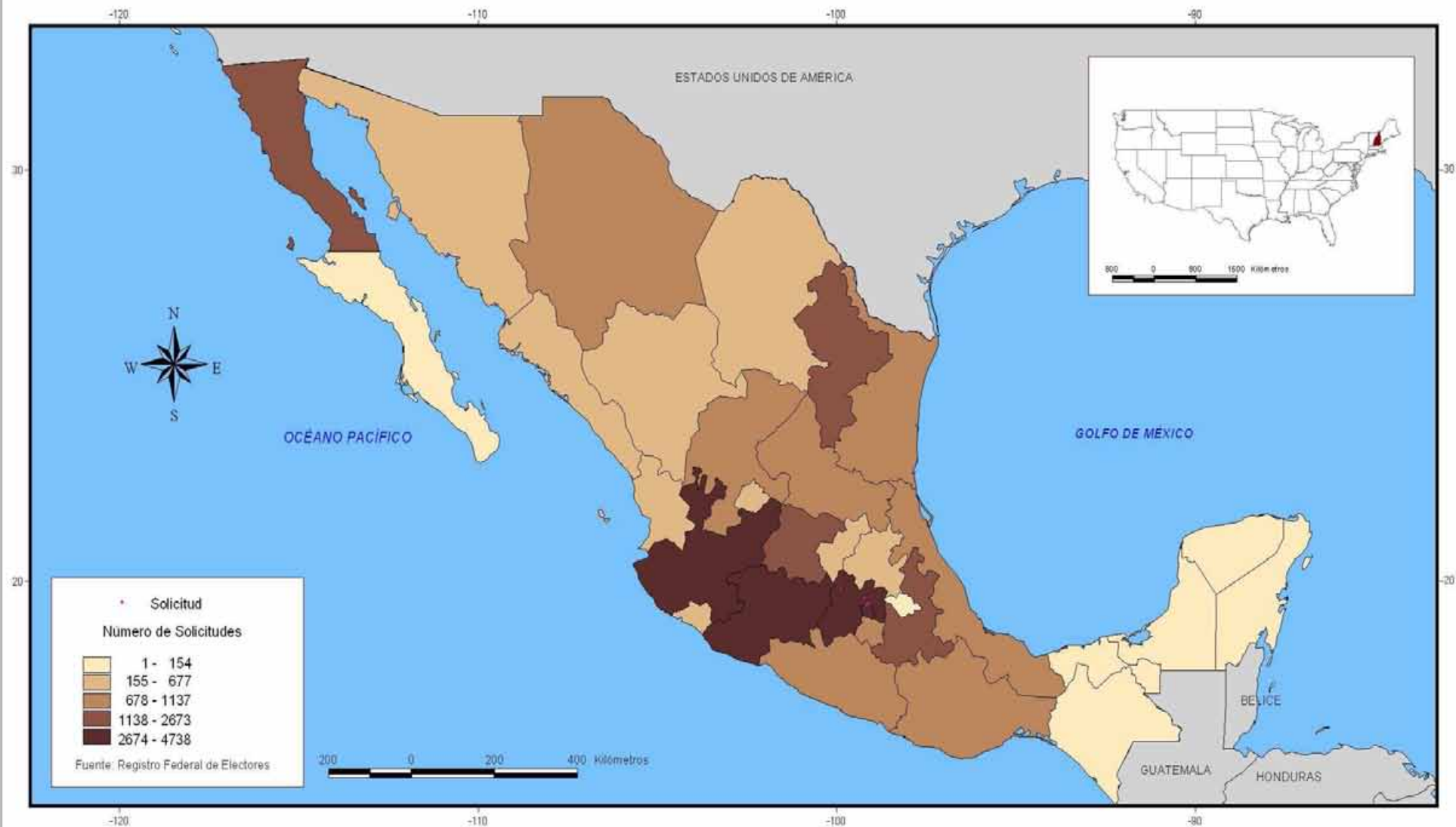
ELECTORES RESIDENTES EN LOS ESTADOS UNIDOS DE AMÉRICA POR SECCIÓN DE REFERENCIA EN MÉXICO: ORIGEN NEBRASKA



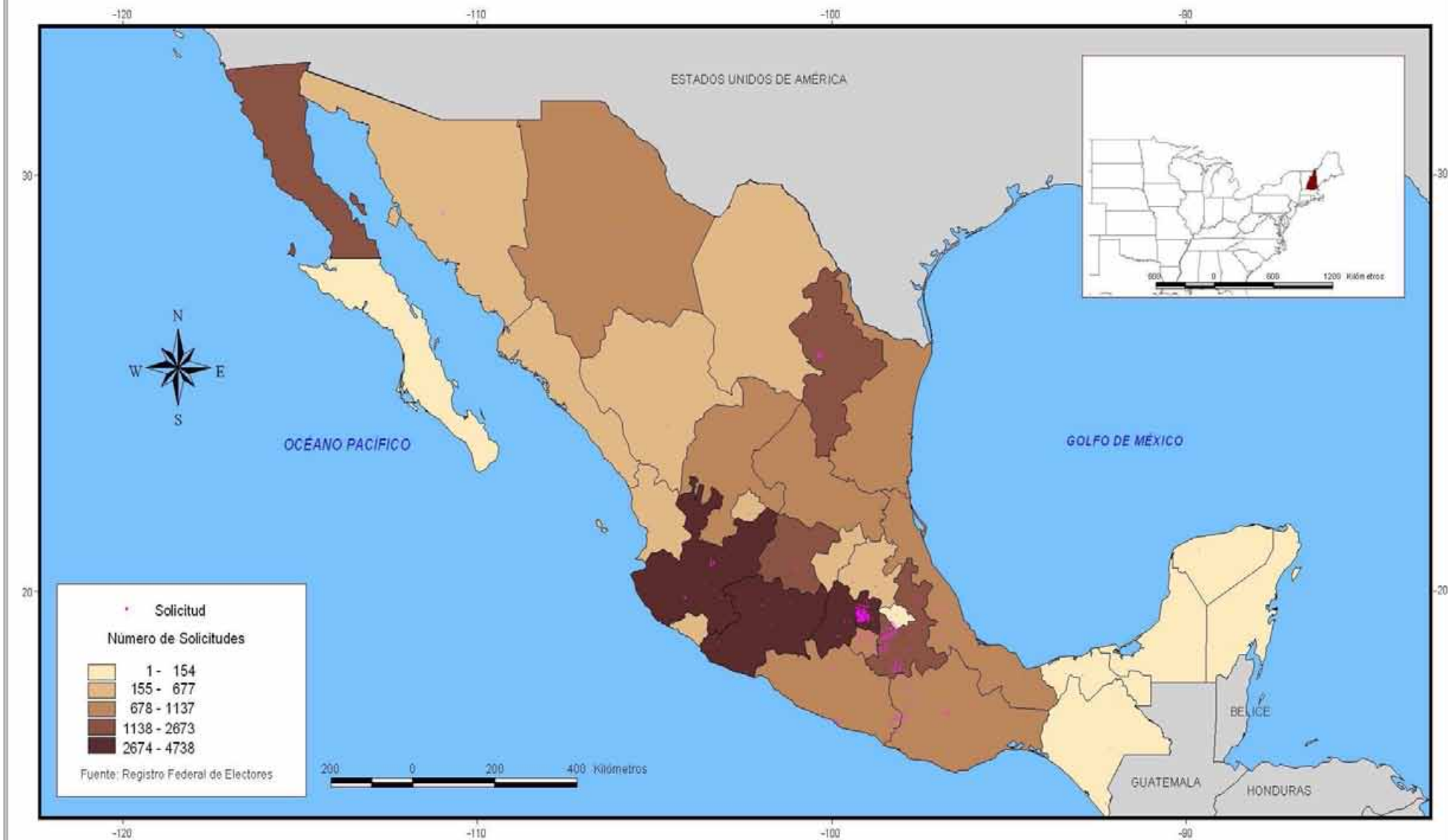
ELECTORES RESIDENTES EN LOS ESTADOS UNIDOS DE AMÉRICA POR SECCIÓN DE REFERENCIA EN MÉXICO: ORIGEN NEVADA



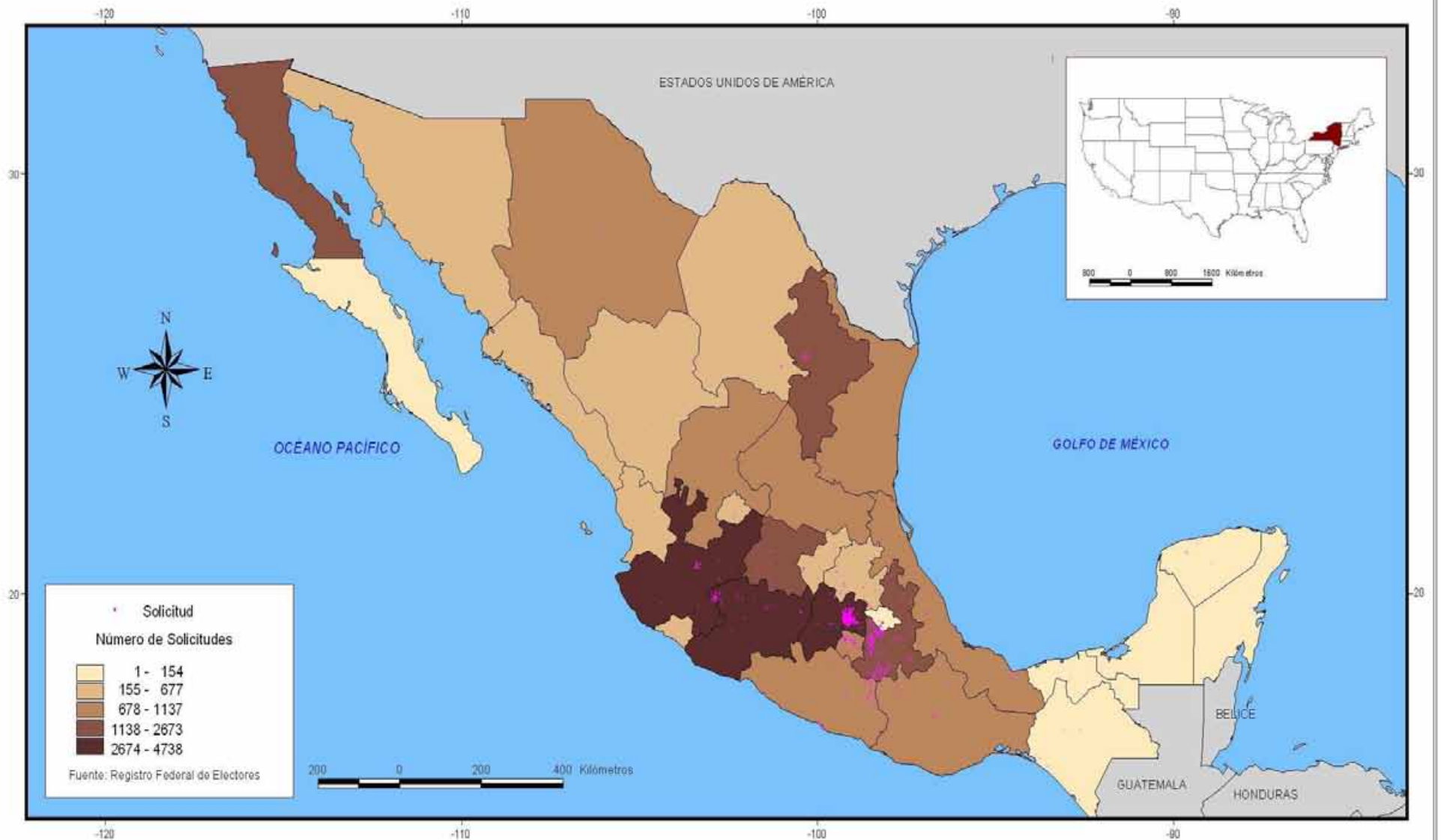
ELECTORES RESIDENTES EN LOS ESTADOS UNIDOS DE AMÉRICA POR SECCIÓN DE REFERENCIA EN MÉXICO: ORIGEN NUEVA HAMPSHIRE



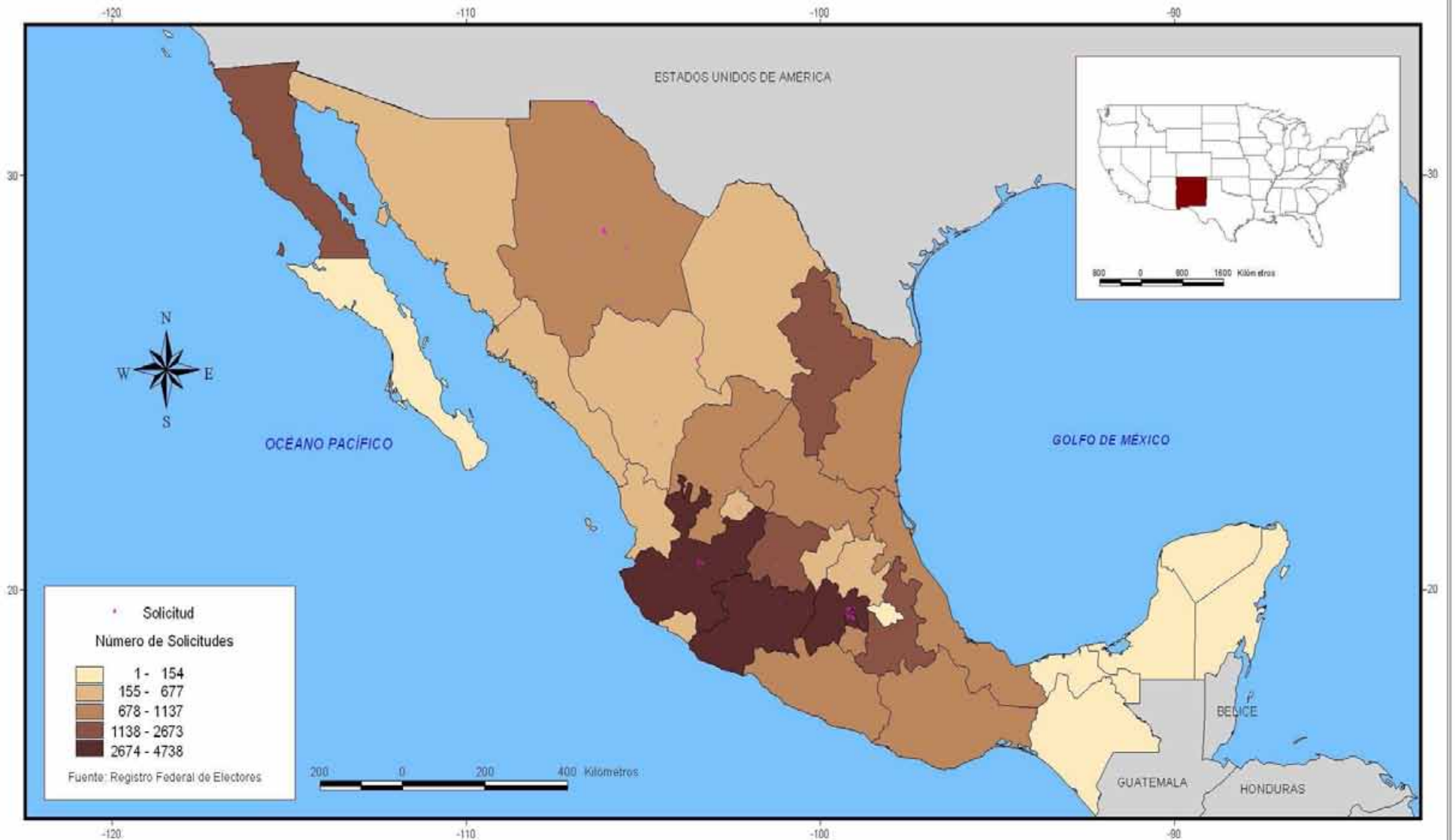
ELECTORES RESIDENTES EN LOS ESTADOS UNIDOS DE AMÉRICA POR SECCIÓN DE REFERENCIA EN MÉXICO: ORIGEN NUEVA JERSEY



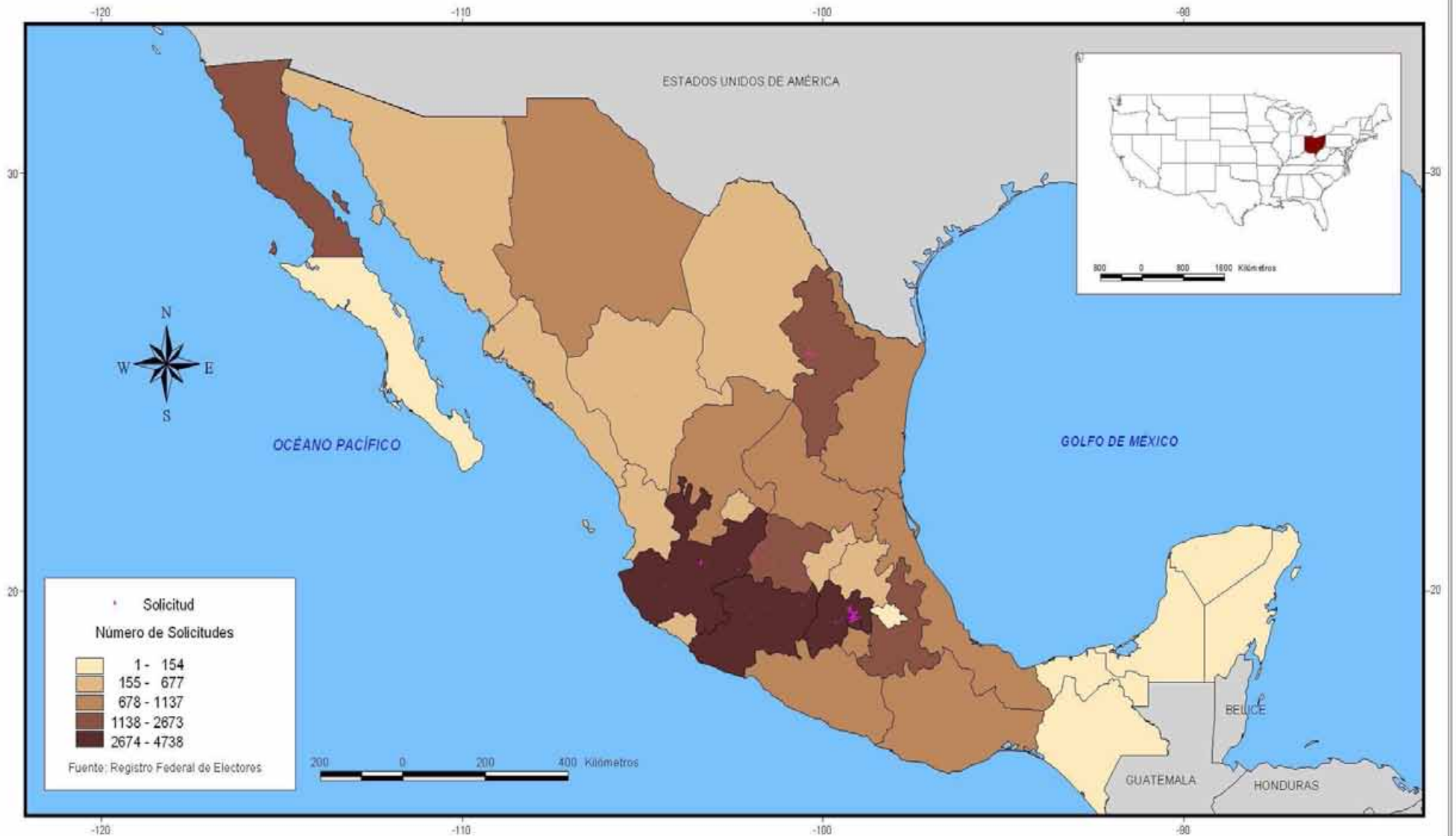
ELECTORES RESIDENTES EN LOS ESTADOS UNIDOS DE AMÉRICA POR SECCIÓN DE REFERENCIA EN MÉXICO: ORIGEN NUEVA YORK



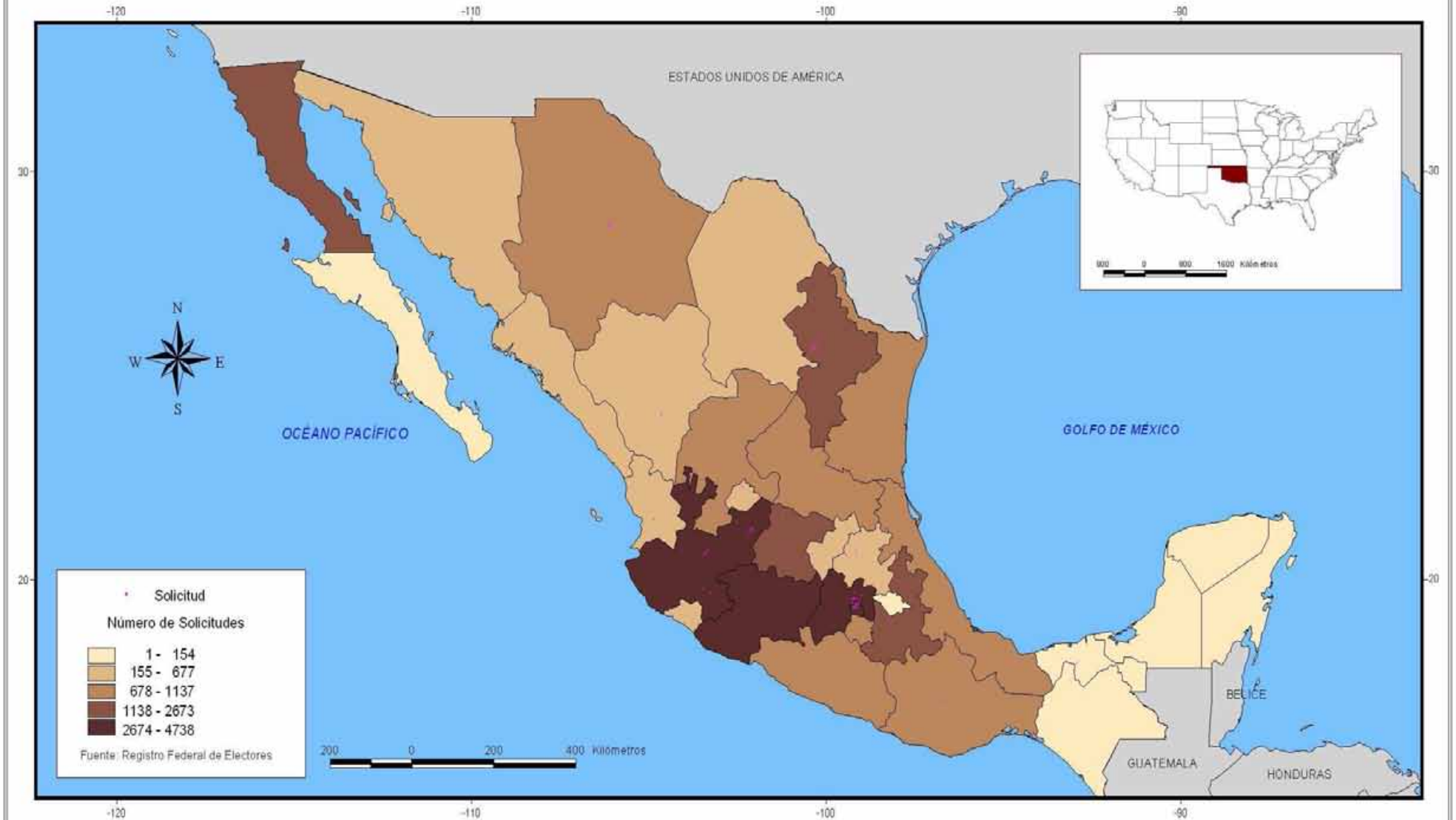
ELECTORES RESIDENTES EN LOS ESTADOS UNIDOS DE AMÉRICA POR SECCIÓN DE REFERENCIA EN MÉXICO: ORIGEN NUEVO MÉXICO



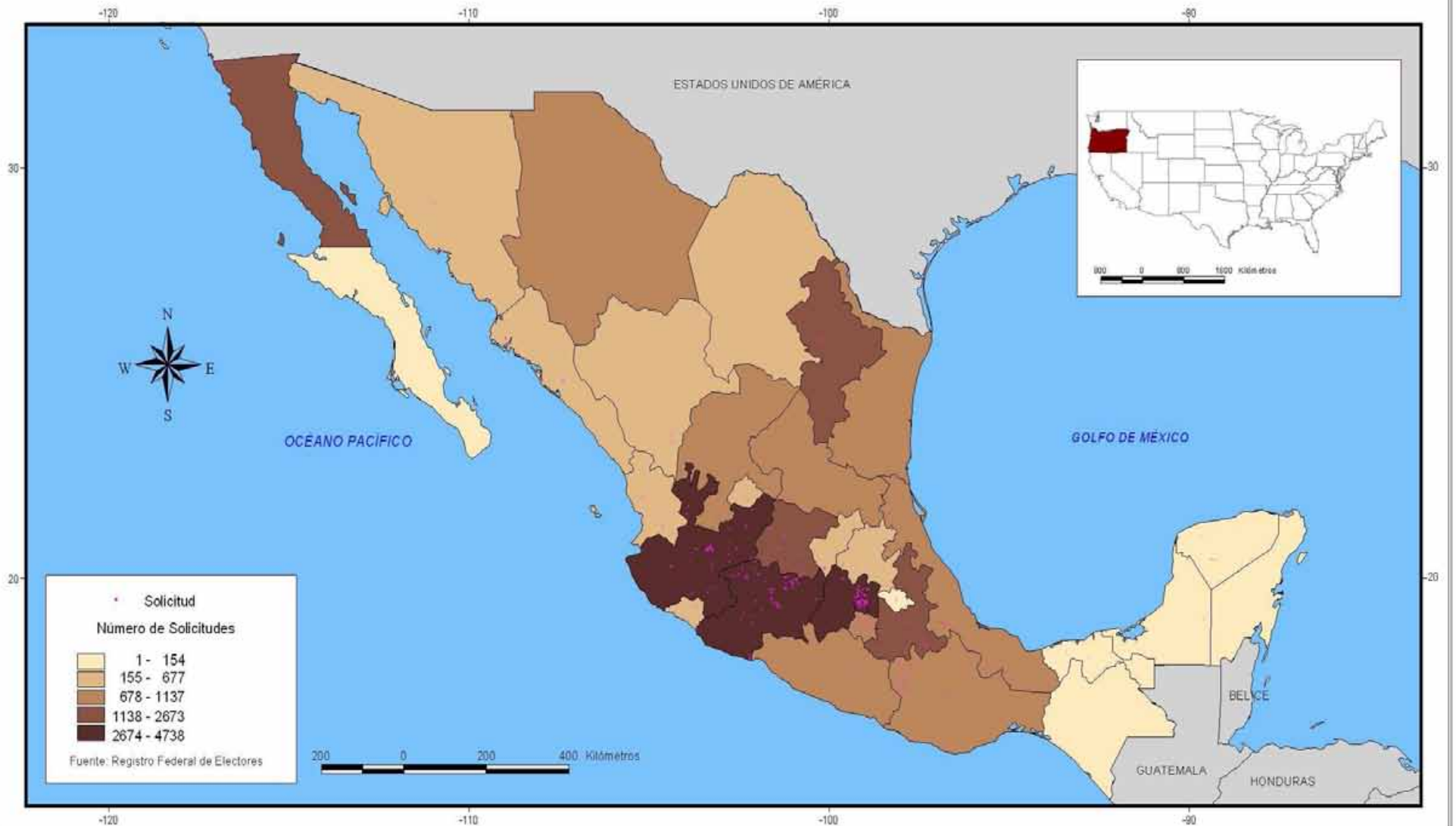
**ELECTORES RESIDENTES EN LOS ESTADOS UNIDOS DE AMÉRICA POR
SECCIÓN DE REFERENCIA EN MÉXICO: ORIGEN OHIO**



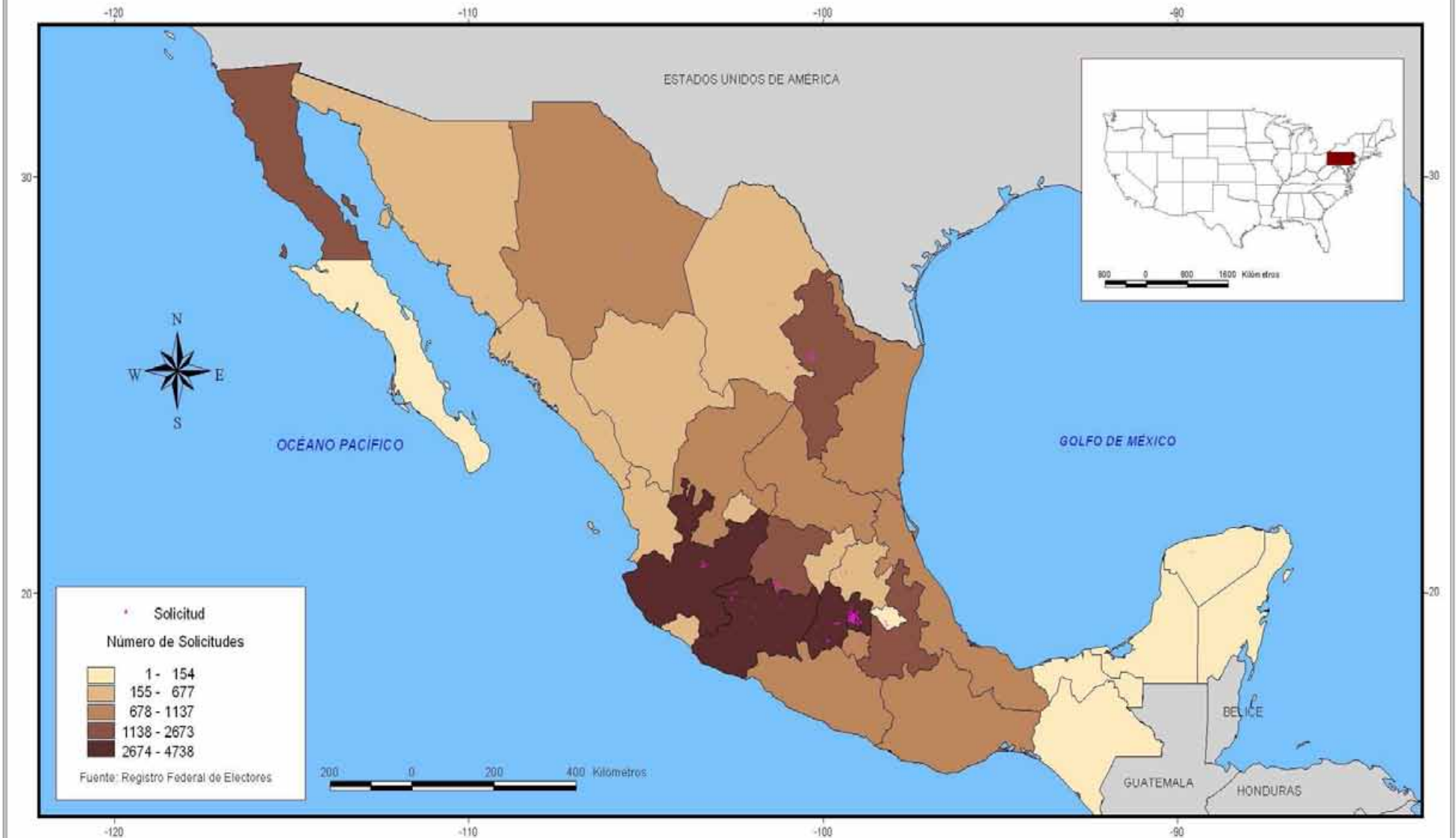
ELECTORES RESIDENTES EN LOS ESTADOS UNIDOS DE AMÉRICA POR SECCIÓN DE REFERENCIA EN MÉXICO: ORIGEN OKLAHOMA



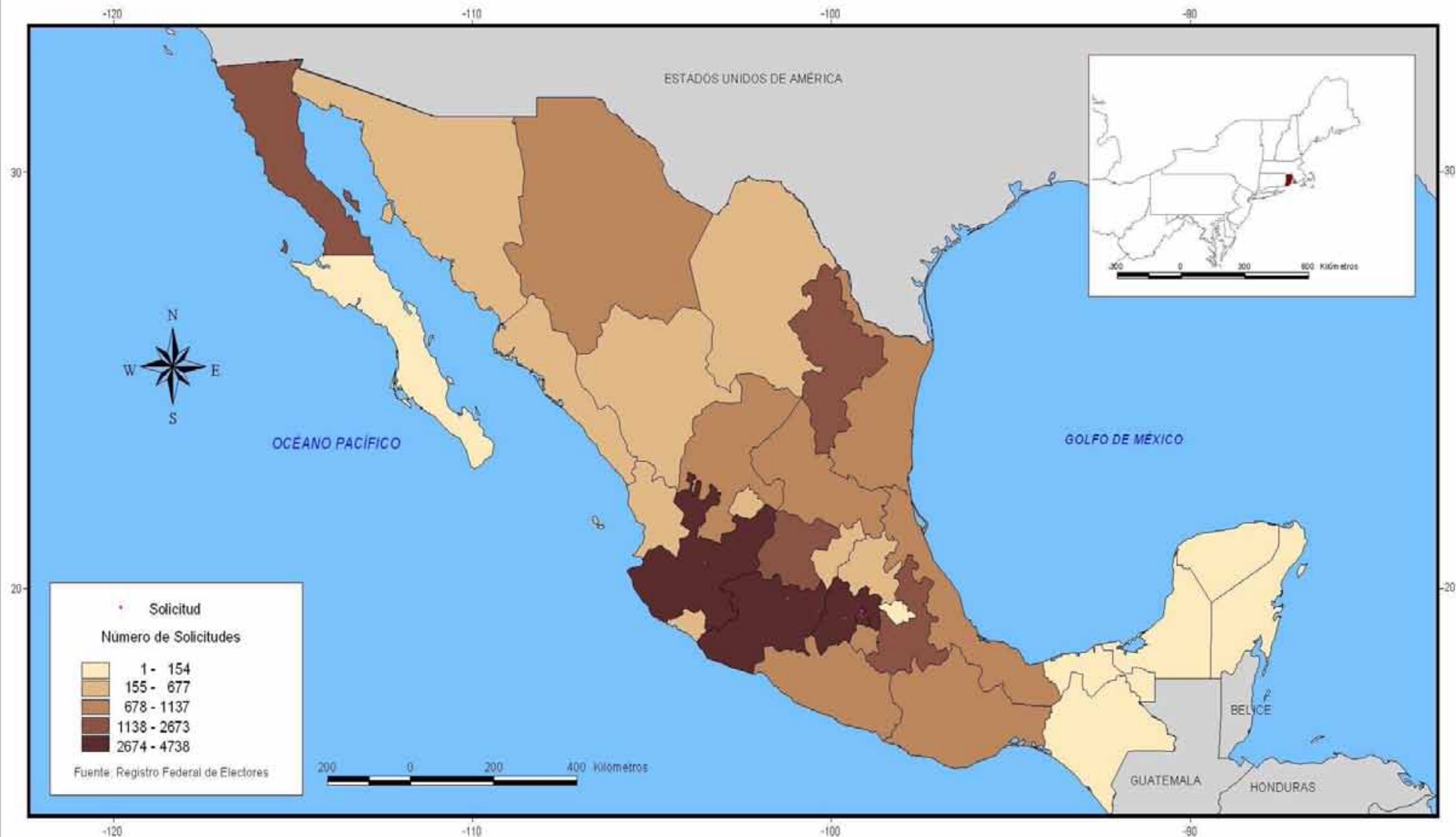
ELECTORES RESIDENTES EN LOS ESTADOS UNIDOS DE AMÉRICA POR SECCIÓN DE REFERENCIA EN MÉXICO: ORIGEN OREGÓN



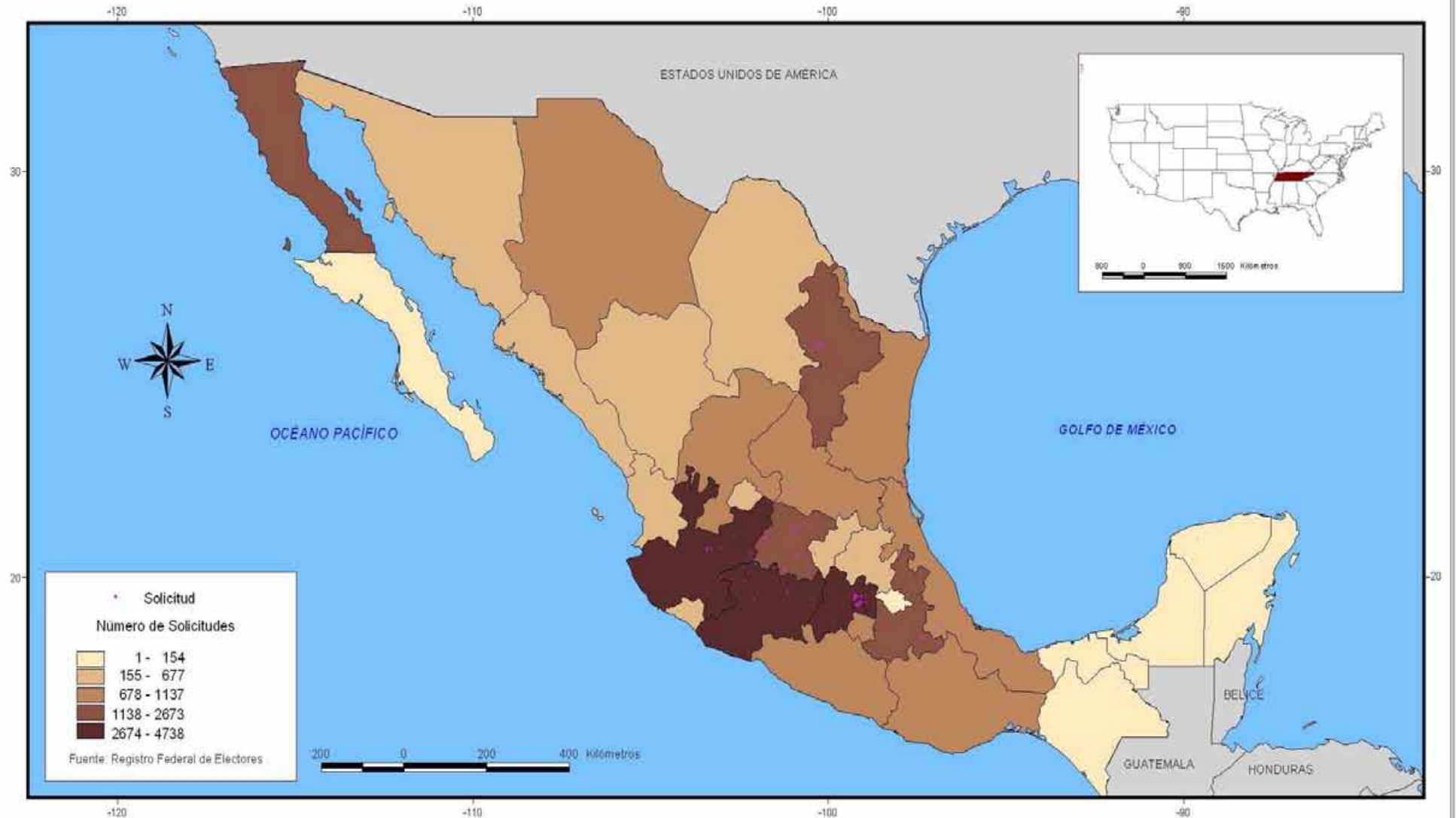
ELECTORES RESIDENTES EN LOS ESTADOS UNIDOS DE AMÉRICA POR SECCIÓN DE REFERENCIA EN MÉXICO: ORIGEN PENNSYLVANIA



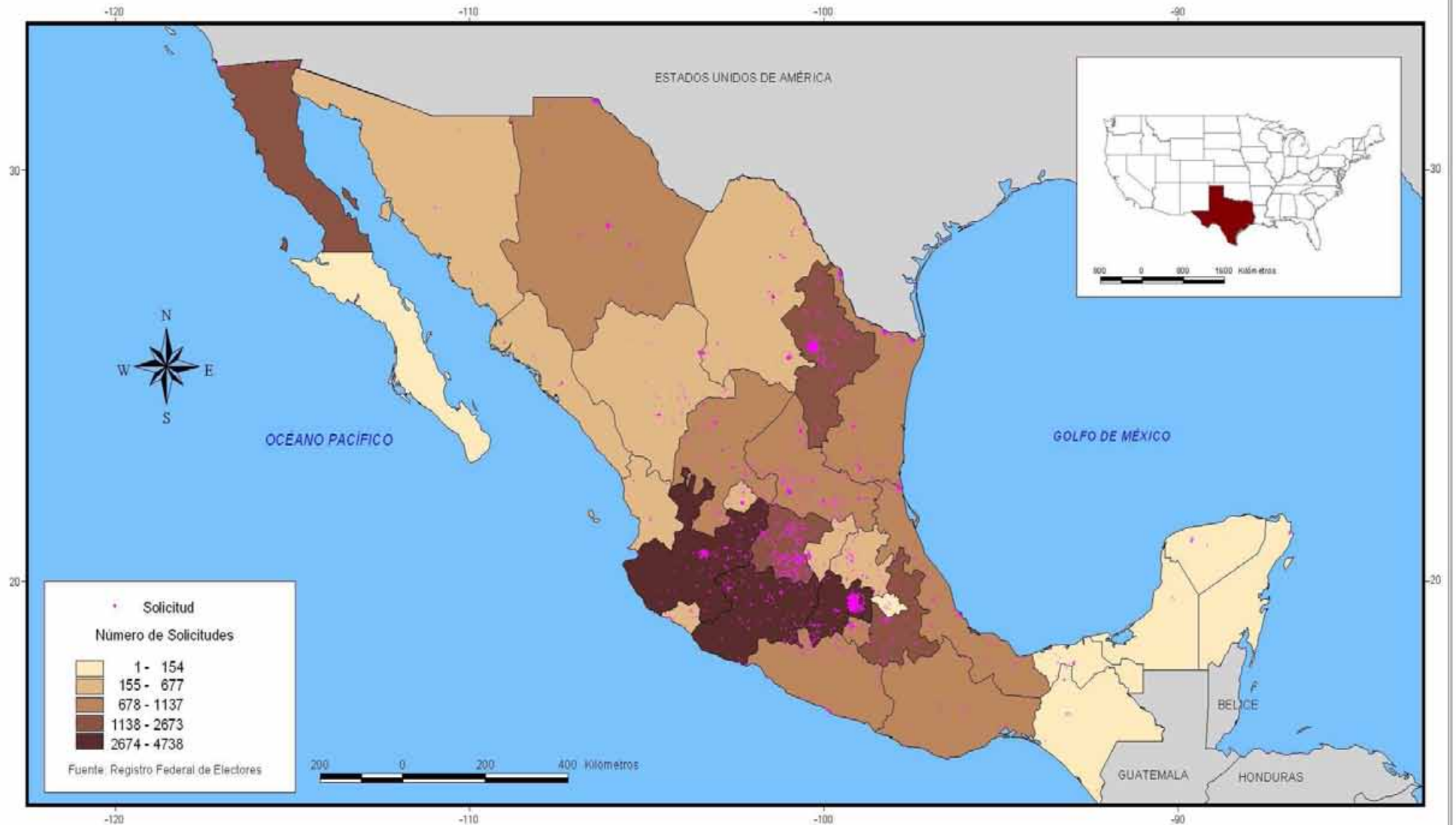
ELECTORES RESIDENTES EN LOS ESTADOS UNIDOS DE AMÉRICA POR SECCIÓN DE REFERENCIA EN MÉXICO: ORIGEN RHODE ISLAND



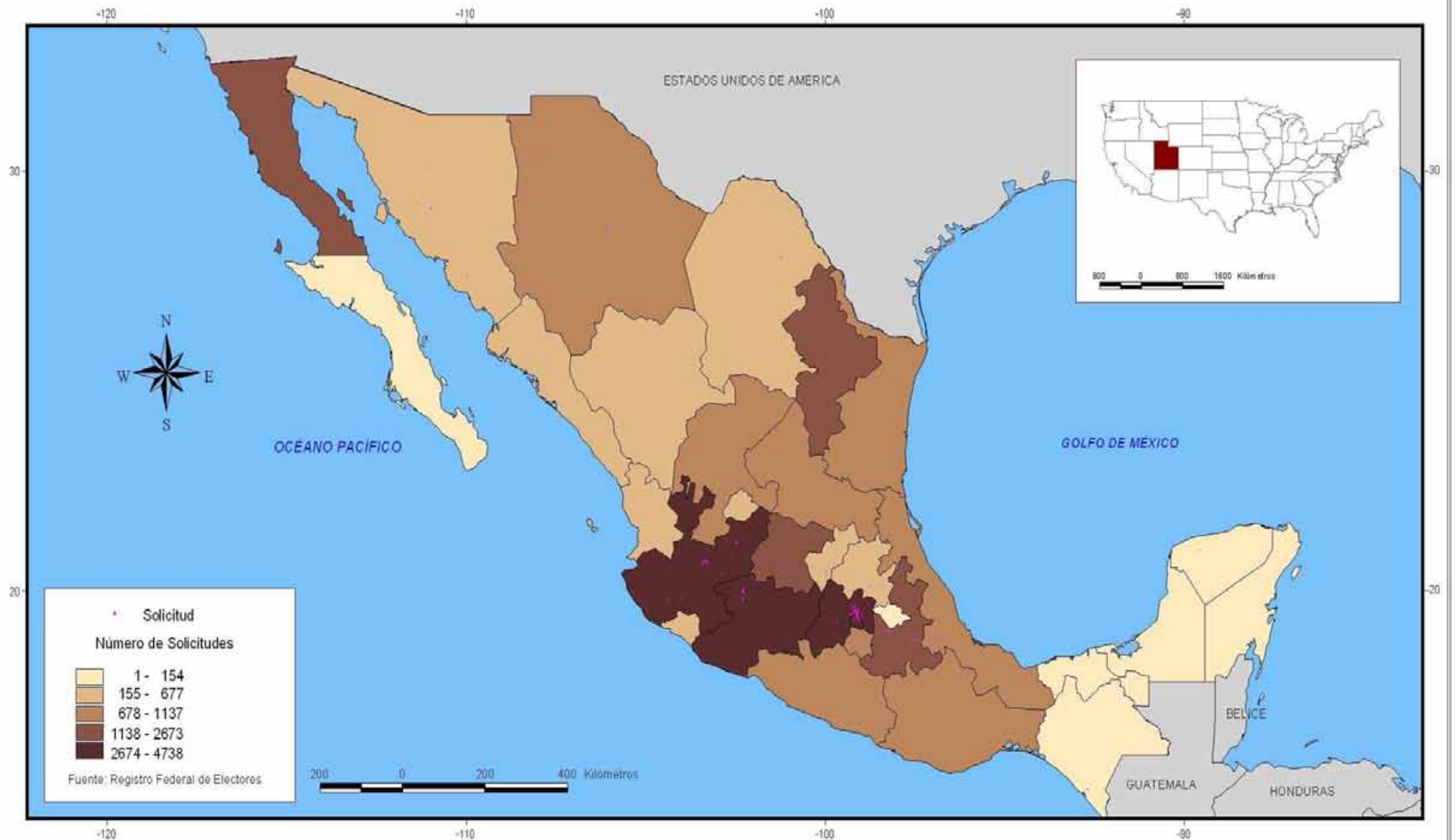
ELECTORES RESIDENTES EN LOS ESTADOS UNIDOS DE AMÉRICA POR SECCIÓN DE REFERENCIA EN MÉXICO: ORIGEN TENNESSE



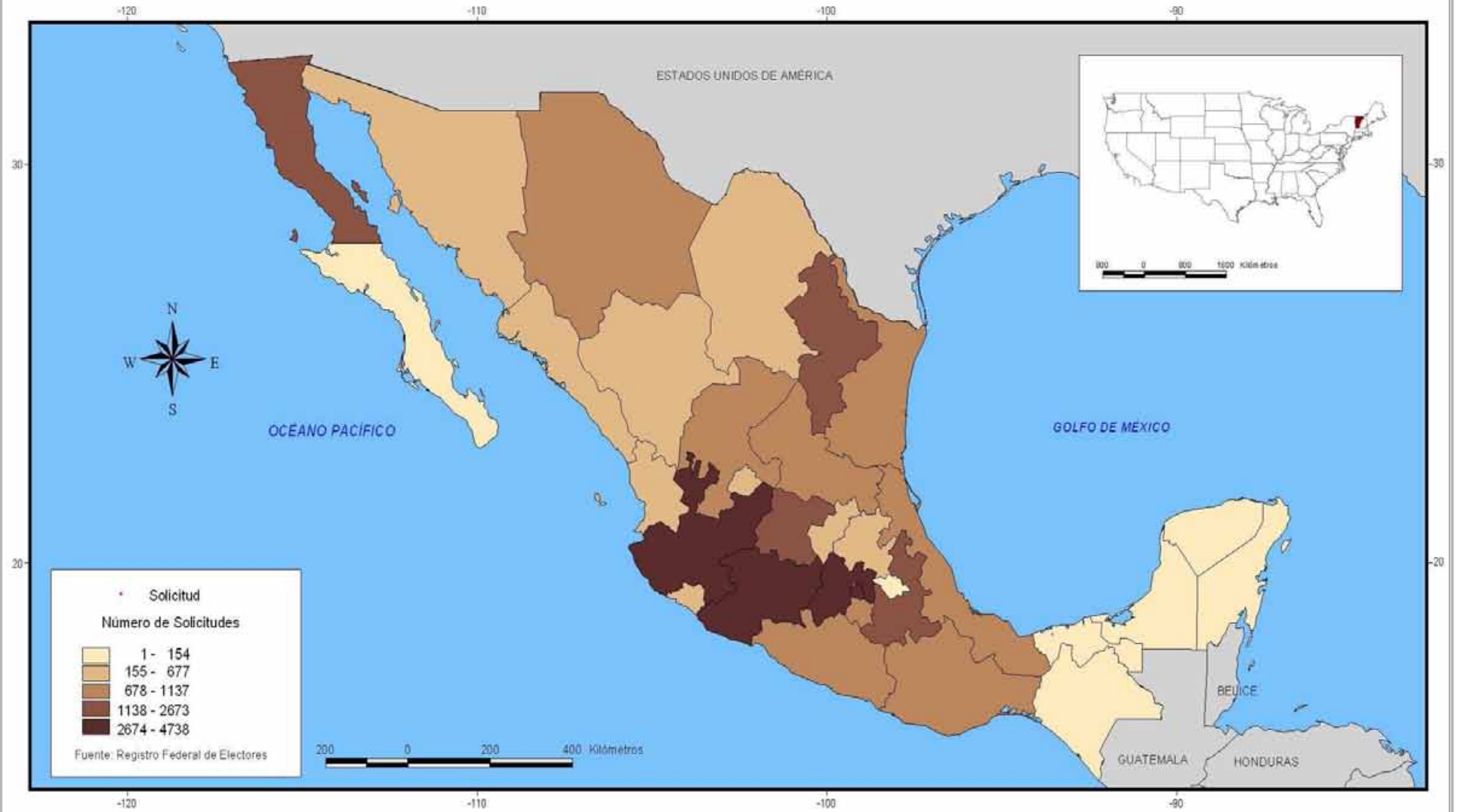
ELECTORES RESIDENTES EN LOS ESTADOS UNIDOS DE AMÉRICA POR SECCIÓN DE REFERENCIA EN MÉXICO: ORIGEN TEXAS



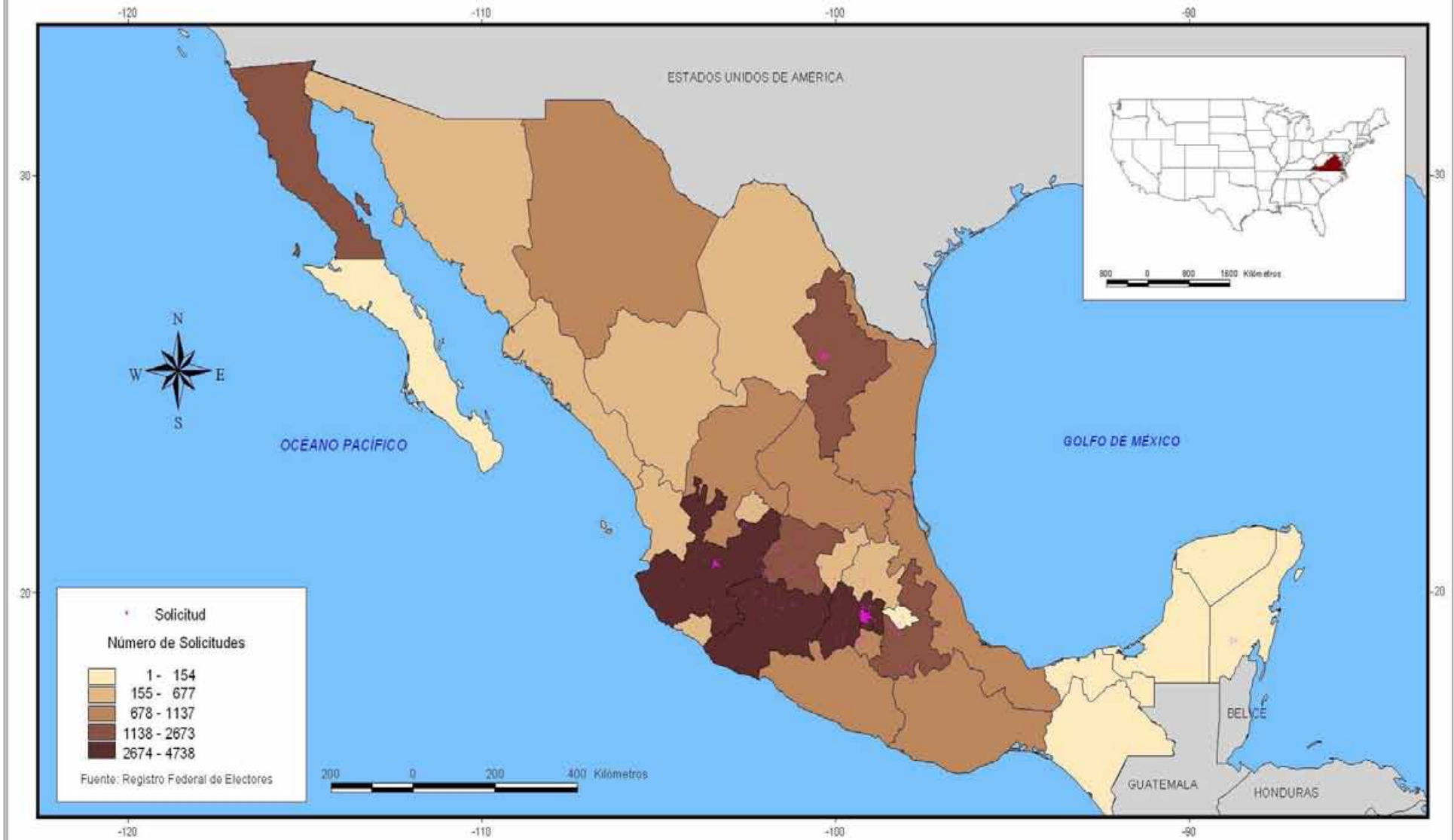
ELECTORES RESIDENTES EN LOS ESTADOS UNIDOS DE AMÉRICA POR SECCIÓN DE REFERENCIA EN MÉXICO: ORIGEN UTAH



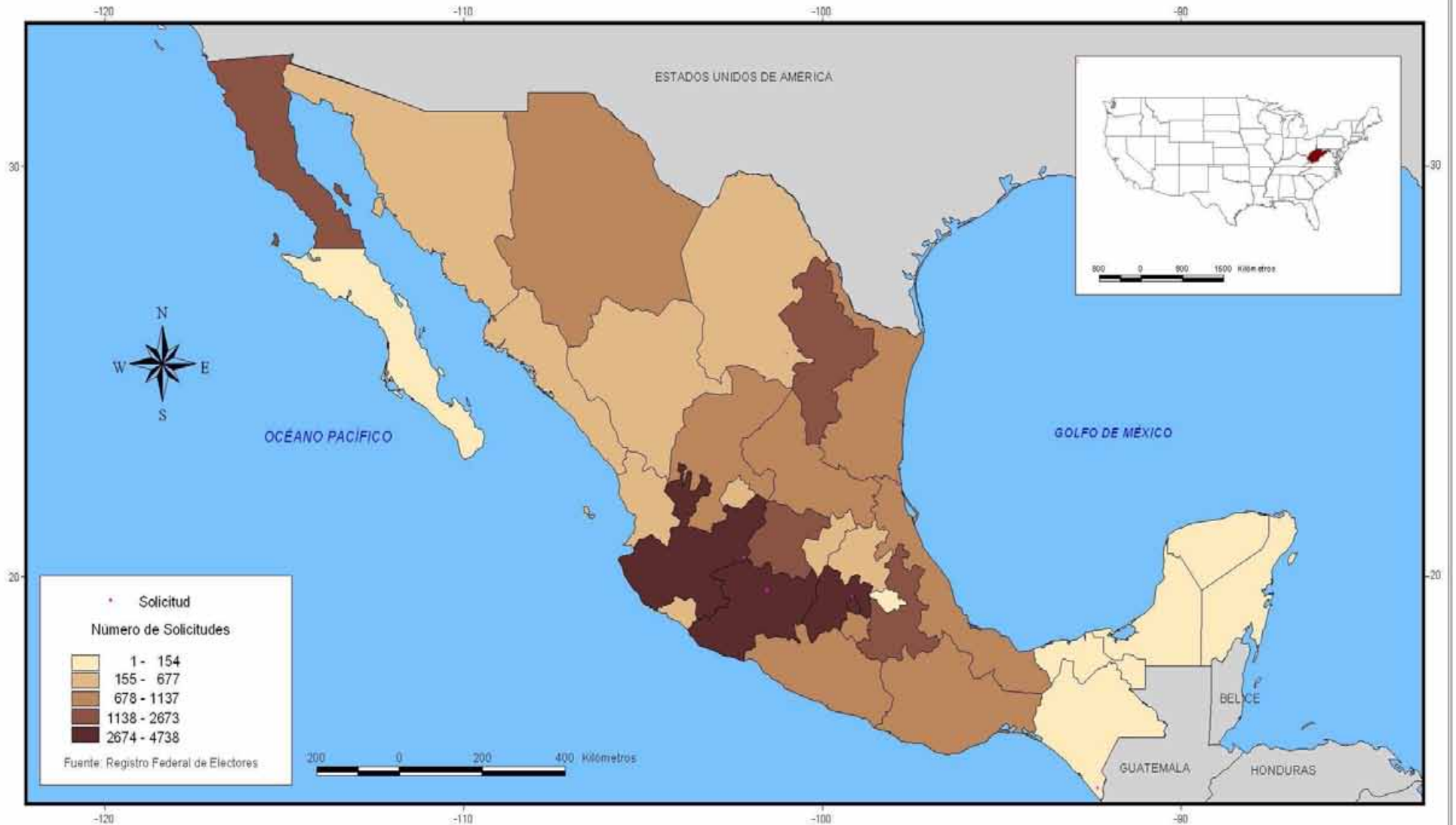
ELECTORES RESIDENTES EN LOS ESTADOS UNIDOS DE AMÉRICA POR SECCIÓN DE REFERENCIA EN MÉXICO: ORIGEN VERMONT



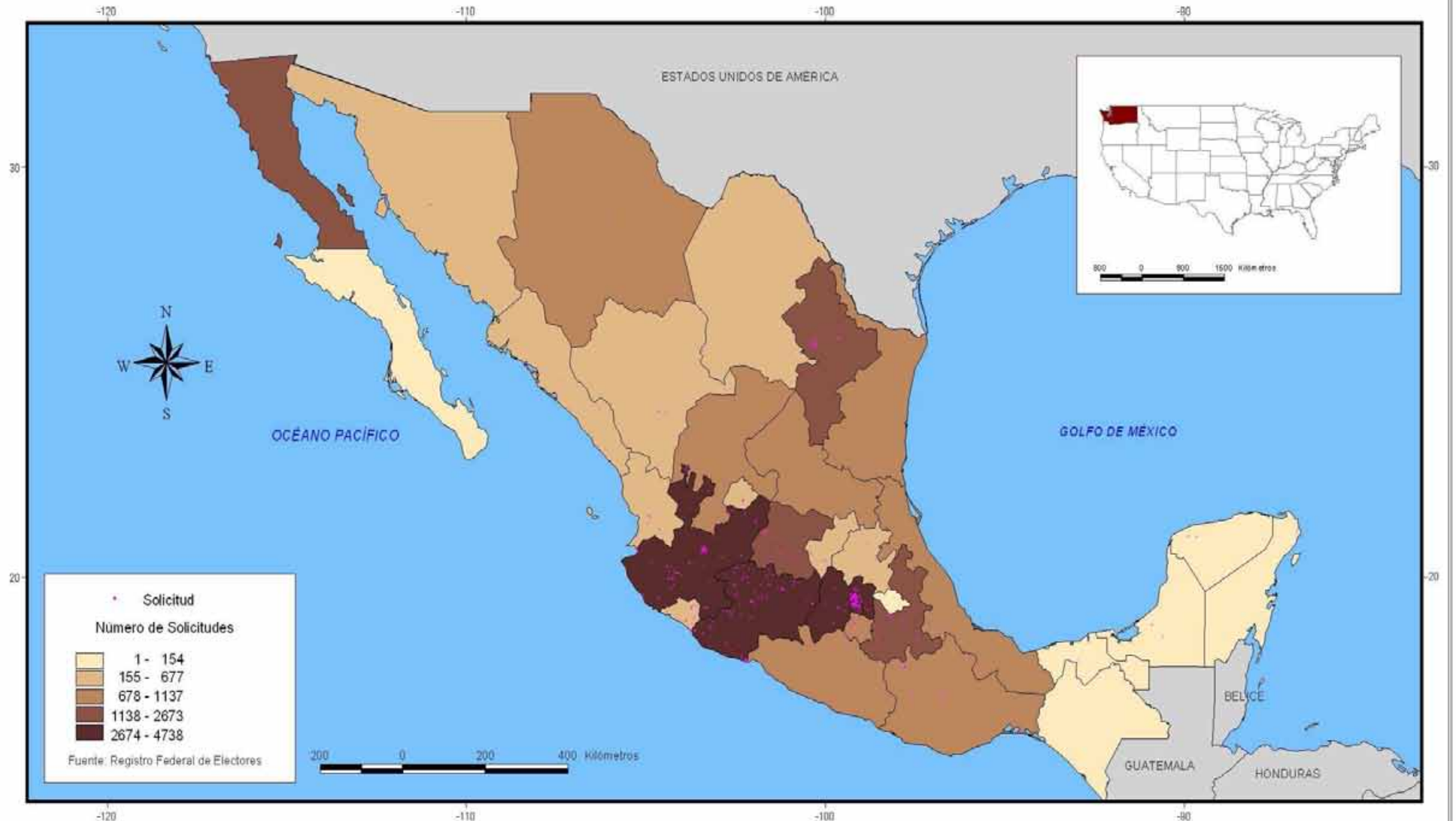
**ELECTORES RESIDENTES EN LOS ESTADOS UNIDOS DE AMÉRICA POR
SECCIÓN DE REFERENCIA EN MÉXICO: ORIGEN VIRGINIA**



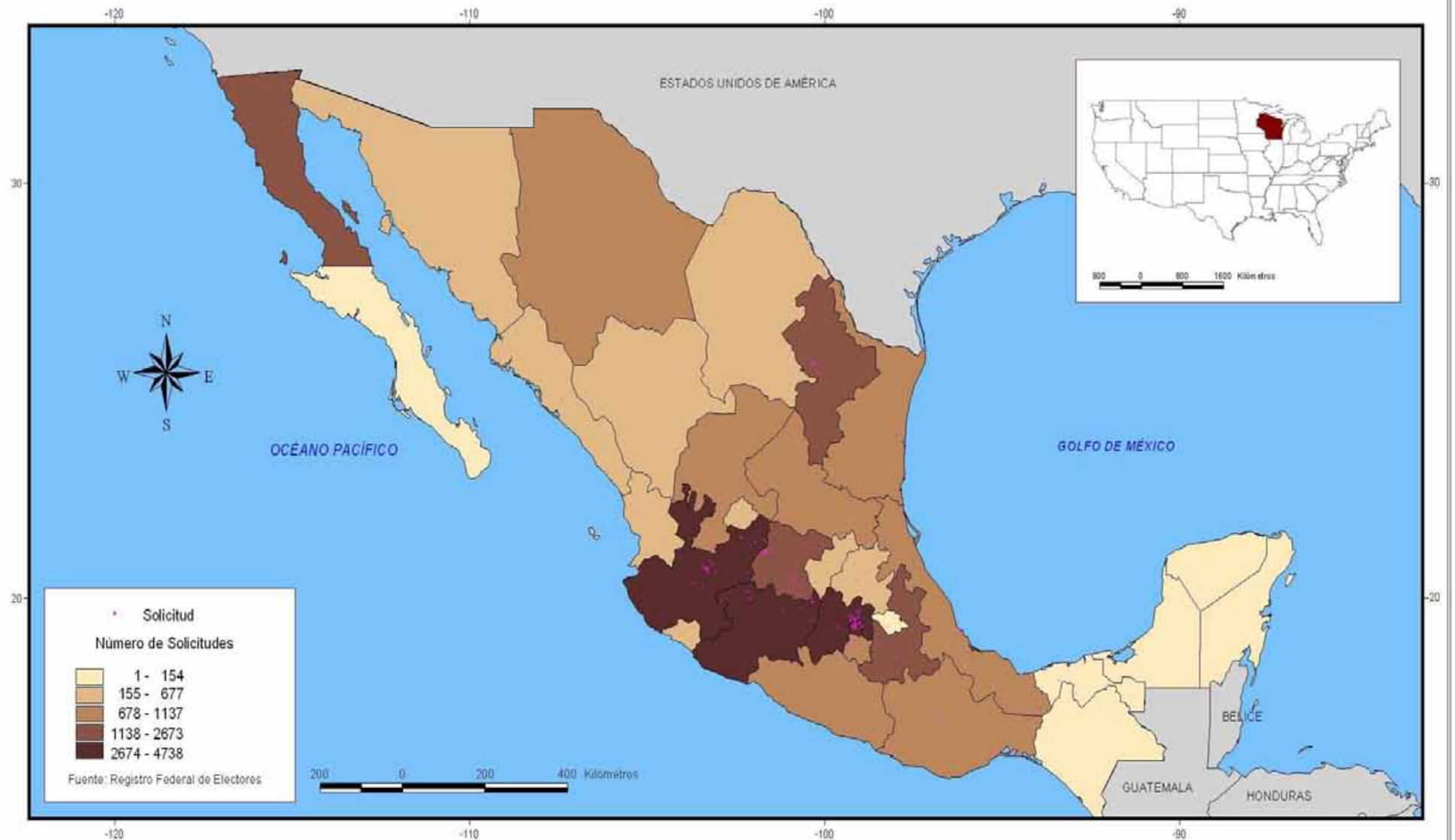
ELECTORES RESIDENTES EN LOS ESTADOS UNIDOS DE AMÉRICA POR SECCIÓN DE REFERENCIA EN MÉXICO: ORIGEN VIRGINIA OCCIDENTAL



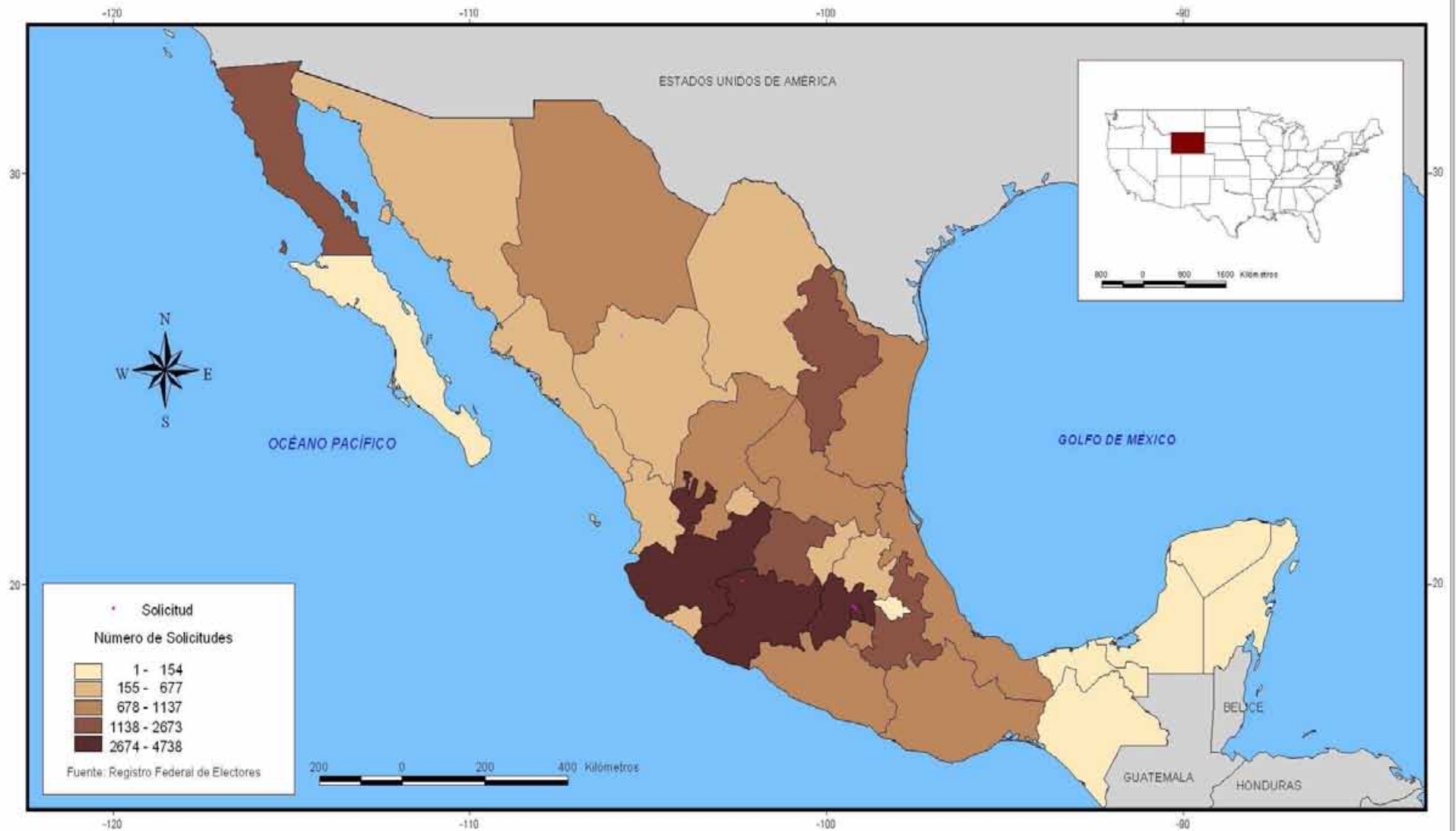
ELECTORES RESIDENTES EN LOS ESTADOS UNIDOS DE AMÉRICA POR SECCIÓN DE REFERENCIA EN MÉXICO: ORIGEN WASHINGTON



ELECTORES RESIDENTES EN LOS ESTADOS UNIDOS DE AMÉRICA POR SECCIÓN DE REFERENCIA EN MÉXICO: ORIGEN WINSCONSIN



ELECTORES RESIDENTES EN LOS ESTADOS UNIDOS DE AMÉRICA POR SECCIÓN DE REFERENCIA EN MÉXICO: ORIGEN WYOMING

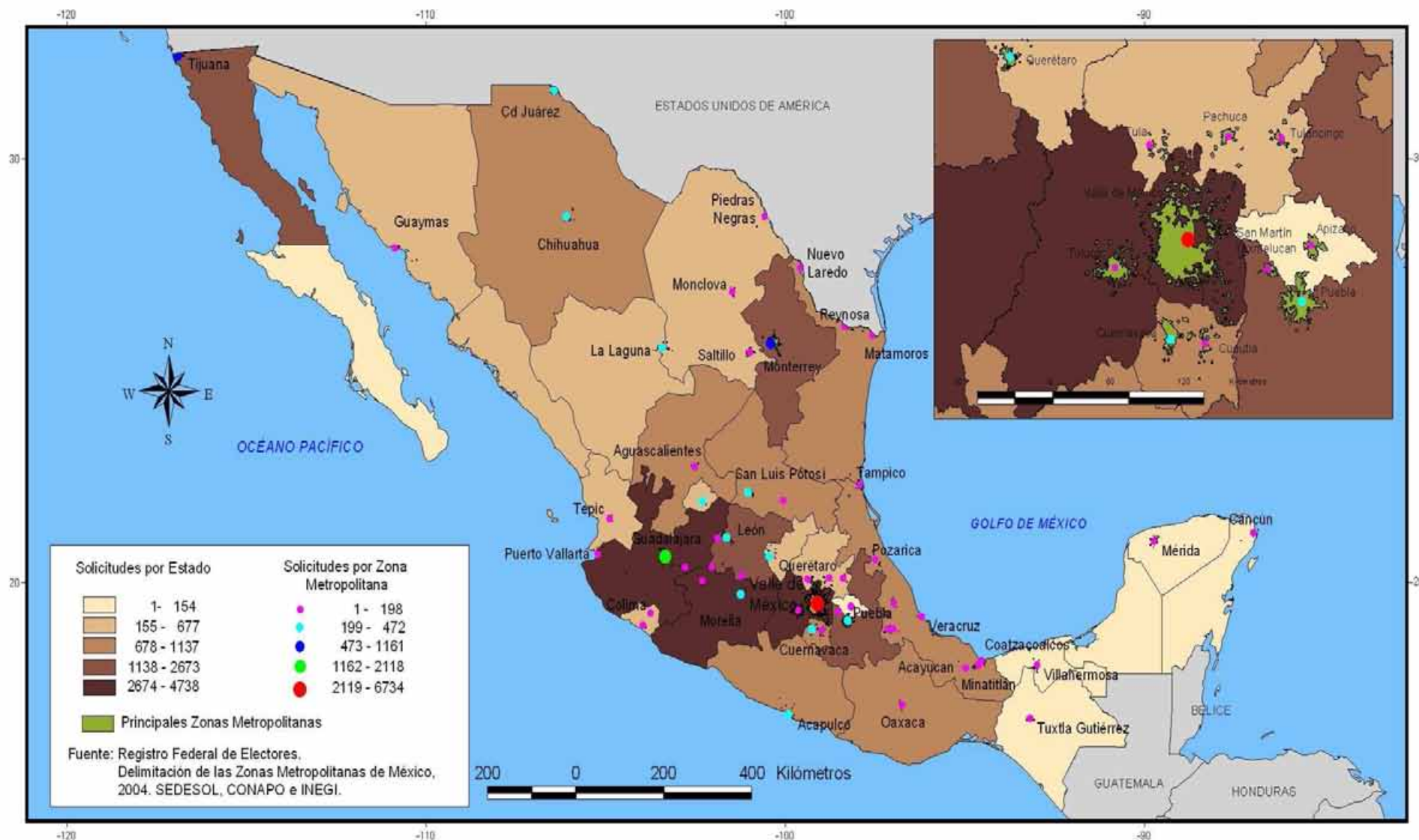


ELECTORES RESIDENTES EN LOS ESTADOS UNIDOS DE AMERICA POR ZONAS METROPOLITANAS DE REFERENCIA EN MÉXICO



Atlas del voto de los electores
residentes en el extranjero
Proceso Electoral Federal 2005-2006

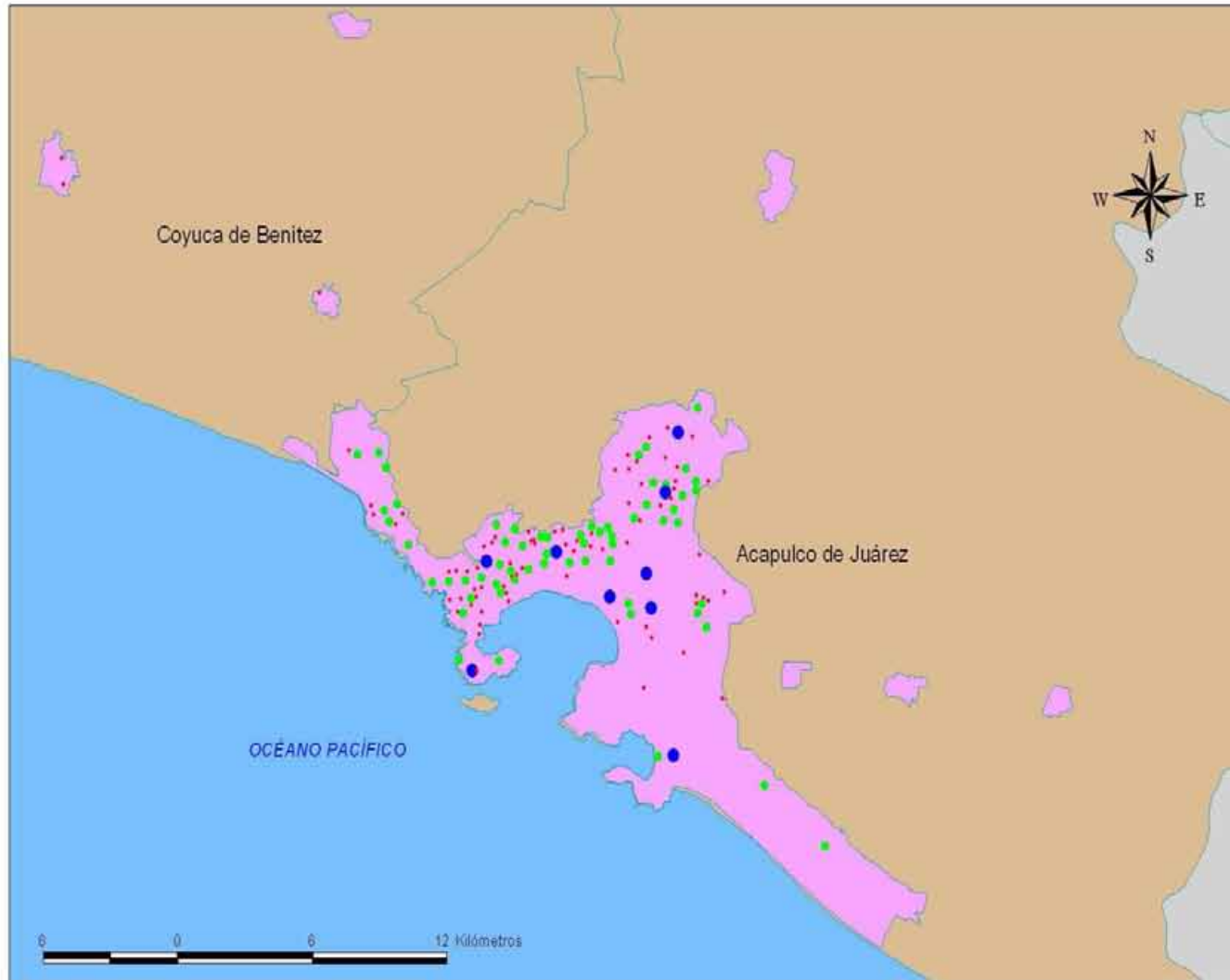
ELECTORES RESIDENTES EN LOS ESTADOS UNIDOS DE AMÉRICA POR ÁREAS METROPOLITANAS DE REFERENCIA EN MÉXICO



Fuente: Registro Federal de Electores.
Delimitación de las Zonas Metropolitanas de México,
2004. SEDESOL, CONAPO e INEGI.



200 0 200 400 Kilómetros

ELECTORES RESIDENTES EN LOS ESTADOS UNIDOS DE AMÉRICA POR ÁREA METROPOLITANA DE REFERENCIA EN MÉXICO: ACAPULCO



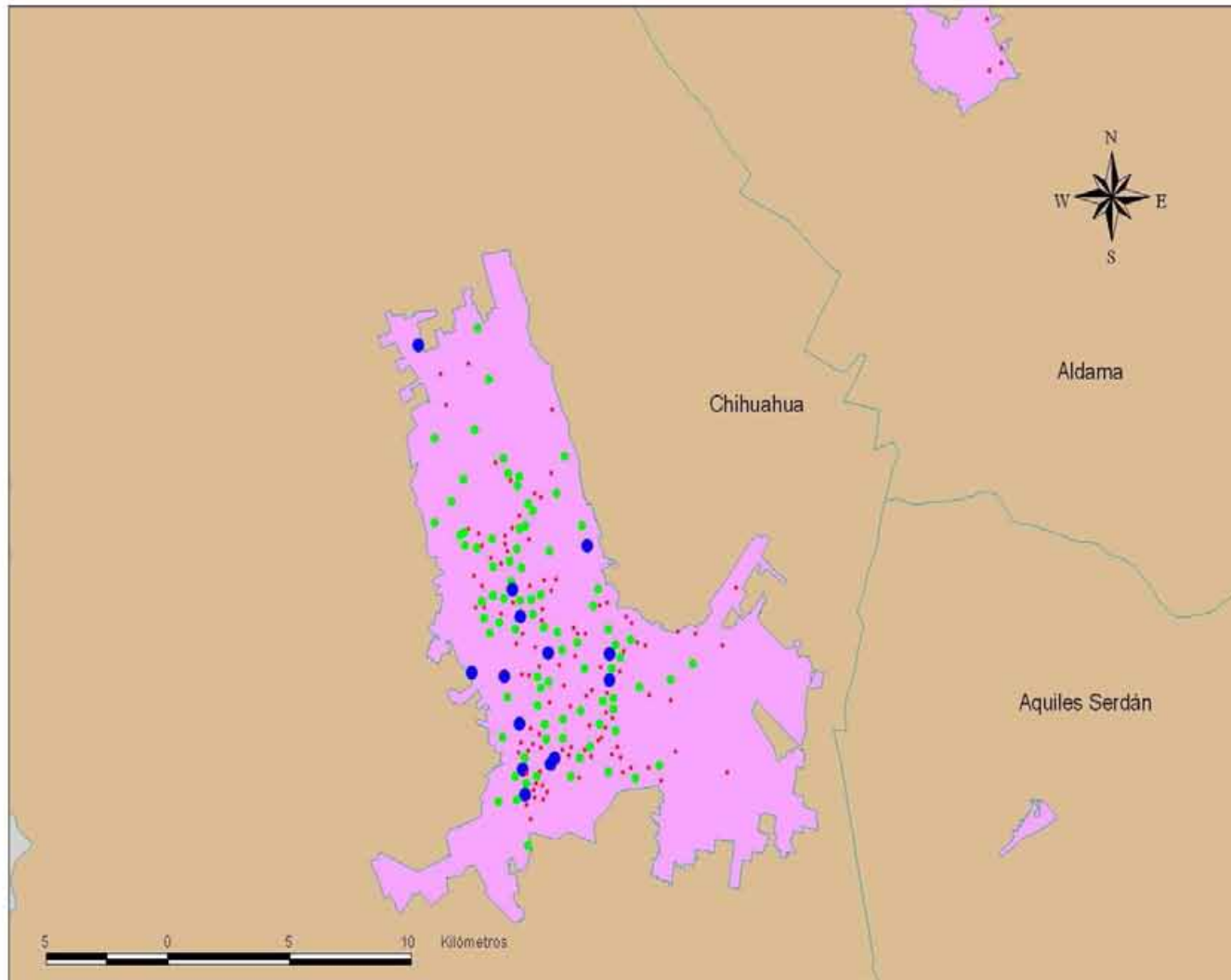
Número de solicitudes por sección

- 1
- 2-3
- 4-6

-  Zona Metropolitana
-  Limite Municipal

Fuente: Registro Federal de Electores,
Consejo Nacional de Población,
Instituto Nacional de Estadística,
Geografía e Informática.

ELECTORES RESIDENTES EN LOS ESTADOS UNIDOS DE AMÉRICA POR ÁREA METROPOLITANA DE REFERENCIA EN MÉXICO: CHIHUAHUA



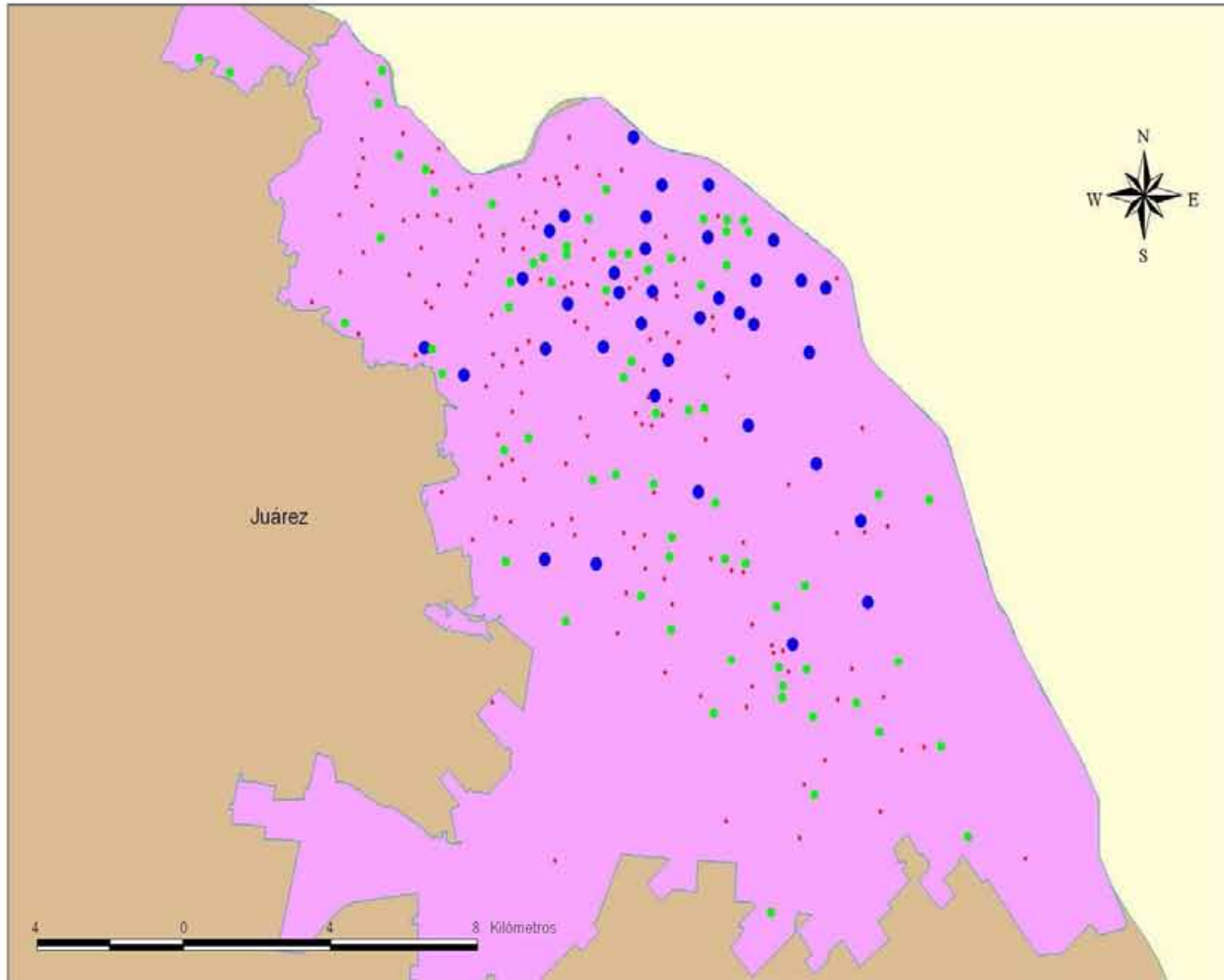
Numero de solicitudes por sección

- 1
- 2-3
- 4-7

- Zona Metropolitana
- Limite Municipal

Fuente: Registro Federal de Electores,
Consejo Nacional de Población,
Instituto Nacional de Estadística,
Geografía e Informática.

ELECTORES RESIDENTES EN LOS ESTADOS UNIDOS DE AMÉRICA POR ÁREA METROPOLITANA DE REFERENCIA EN MÉXICO: CIUDAD JUÁREZ



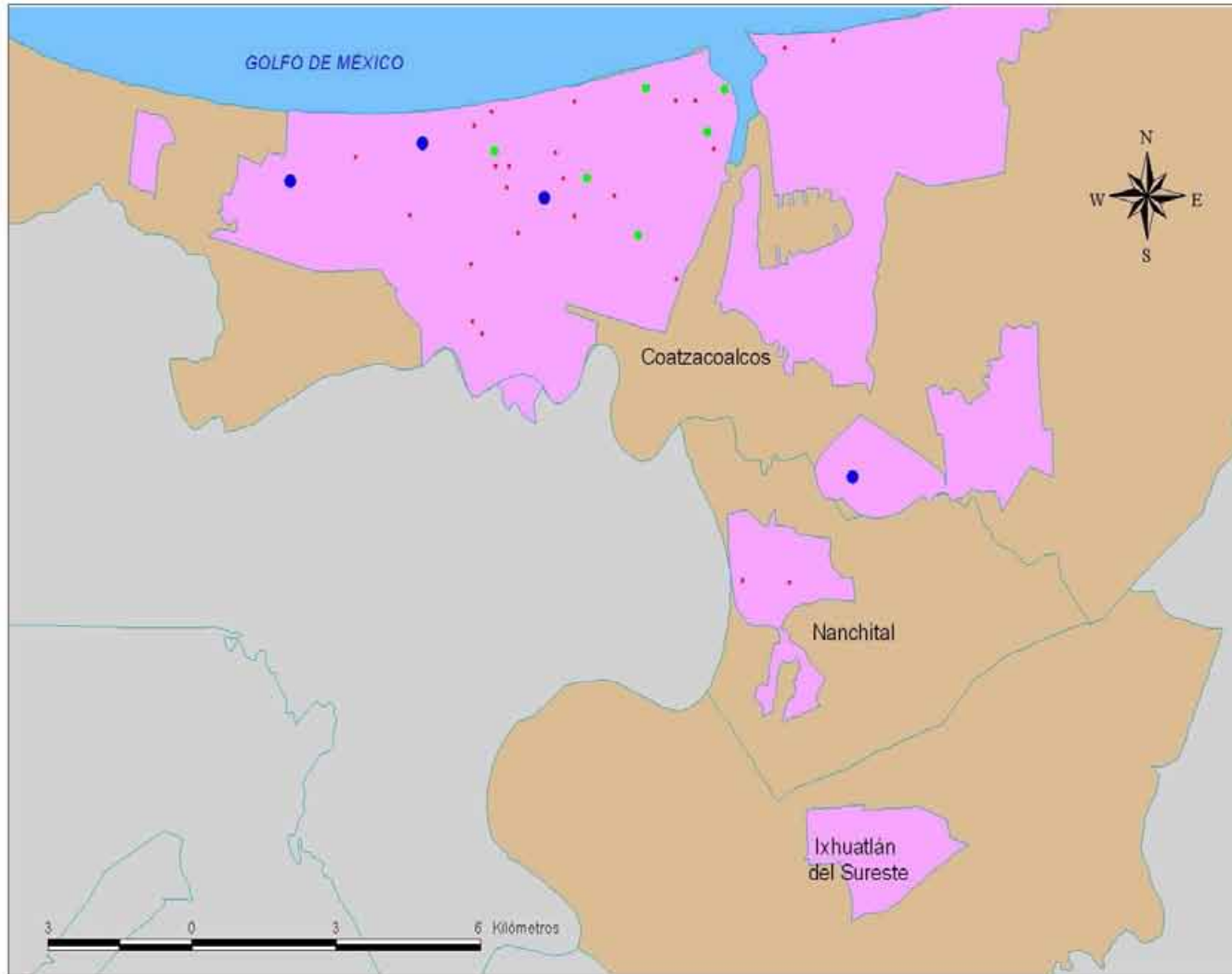
Número de solicitudes por sección

- 1
- 2
- 3 - 7

- Zona Metropolitana
- Limite Municipal


Fuente: Registro Federal de Electores,
Consejo Nacional de Población,
Instituto Nacional de Estadística,
Geografía e Informática.

ELECTORES RESIDENTES EN LOS ESTADOS UNIDOS DE AMÉRICA POR ÁREA METROPOLITANA DE REFERENCIA EN MÉXICO: COATZACOALCOS



Número de solicitudes por sección

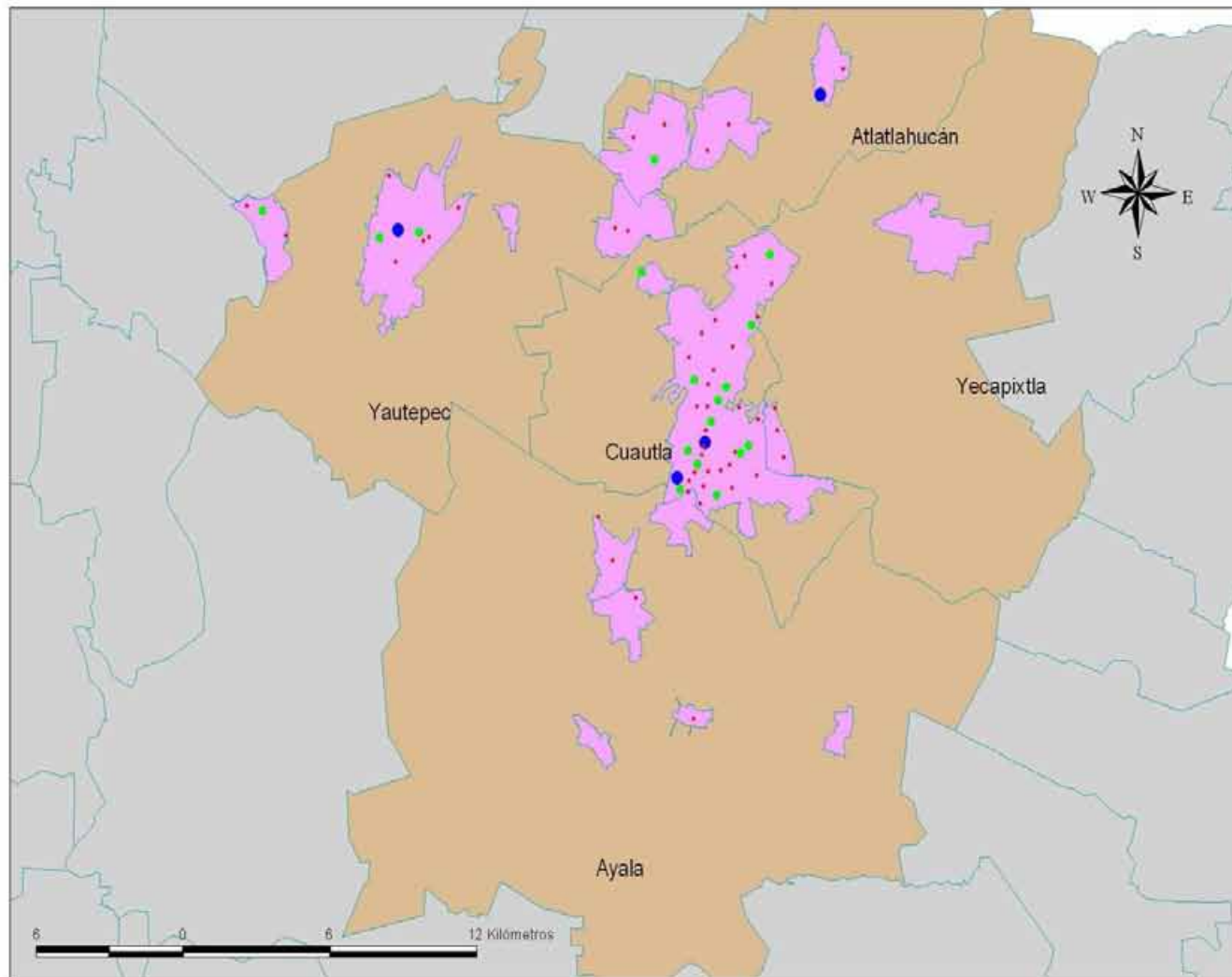
- 1
- 2
- 3-4

 Zona Metropolitana

 Limite Municipal

Fuente: Registro Federal de Electores,
Consejo Nacional de Población,
Instituto Nacional de Estadística,
Geografía e Informática.

ELECTORES RESIDENTES EN LOS ESTADOS UNIDOS DE AMÉRICA POR ÁREA METROPOLITANA DE REFERENCIA EN MÉXICO: CUAUTLA



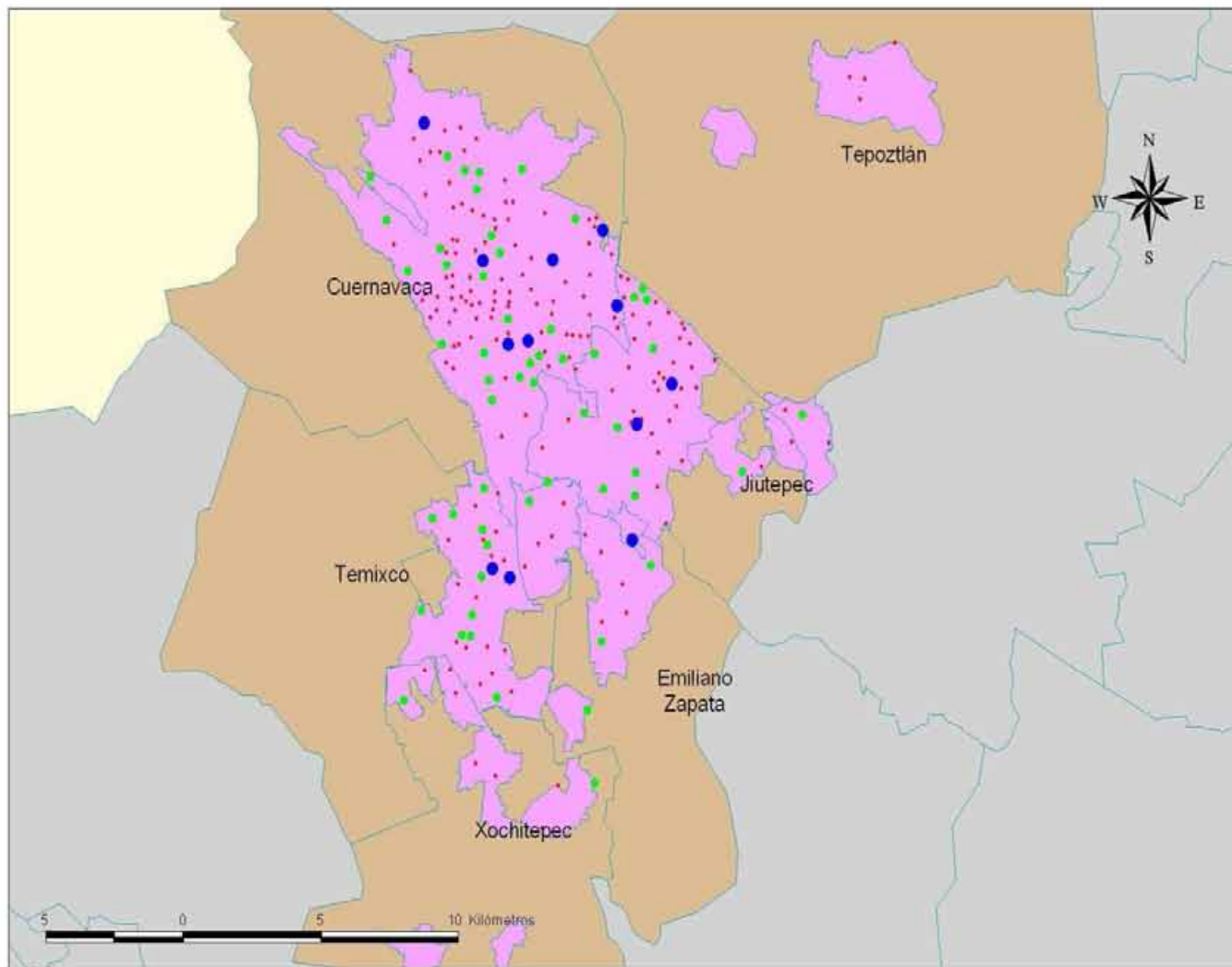
Número de solicitudes por sección

- 1 - 2
- 3 - 4
- 5 - 6

- Zona Metropolitana
- Limite Municipal

Fuente: Registro Federal de Electores.
 Consejo Nacional de Población.
 Instituto Nacional de Estadística,
 Geografía e Informática.

ELECTORES RESIDENTES EN LOS ESTADOS UNIDOS DE AMÉRICA POR ÁREA METROPOLITANA DE REFERENCIA EN MÉXICO: CUERNAVACA



Número de solicitudes por sección

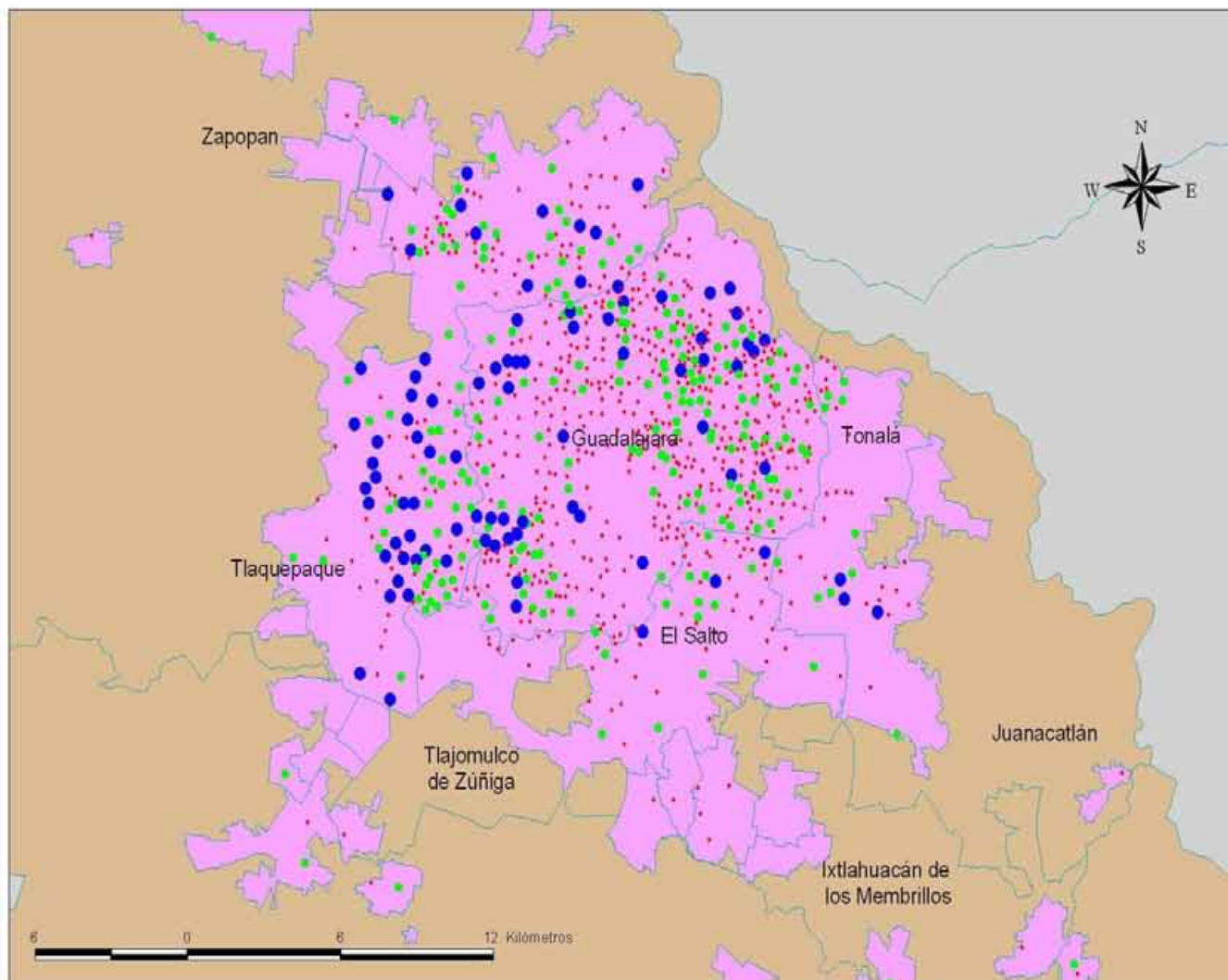
- 1 - 2
- 3 - 4
- 5 - 8

Zona Metropolitana

Limite Municipal

Fuente: Registro Federal de Electores.
Consejo Nacional de Población,
Instituto Nacional de Estadística,
Geografía e Informática.

ELECTORES RESIDENTES EN LOS ESTADOS UNIDOS DE AMÉRICA POR ÁREA METROPOLITANA DE REFERENCIA EN MÉXICO: GUADALAJARA

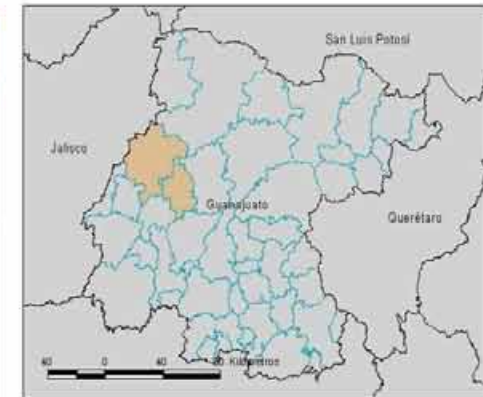
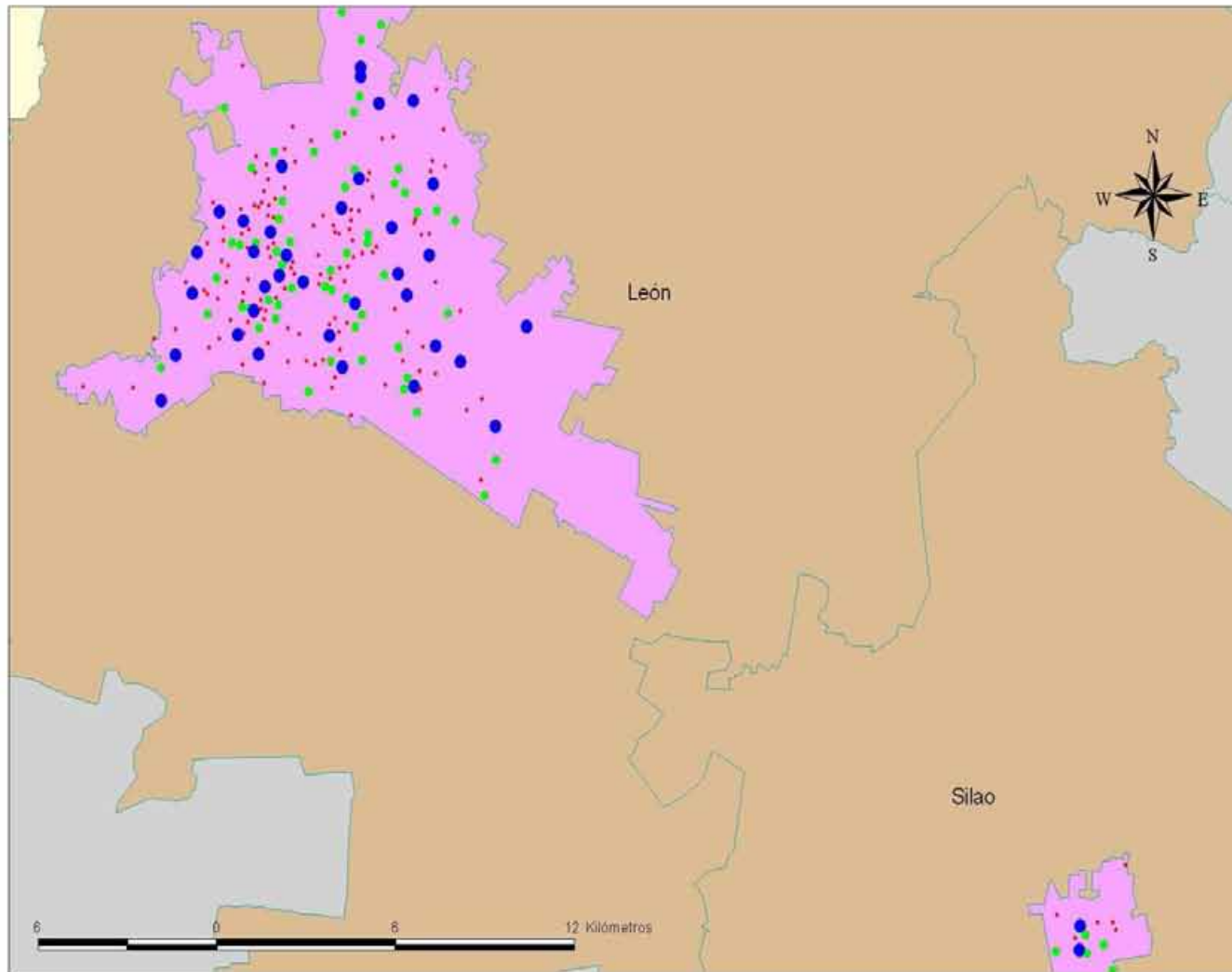


Número de solicitudes por sección

- 1-2
- 3-4
- 5-12


- Zona Metropolitana
- Límite Municipal

Fuente: Registro Federal de Electores.
Consejo Nacional de Población.
Instituto Nacional de Estadística,
Geografía e Informática.



Número de solicitudes por sección

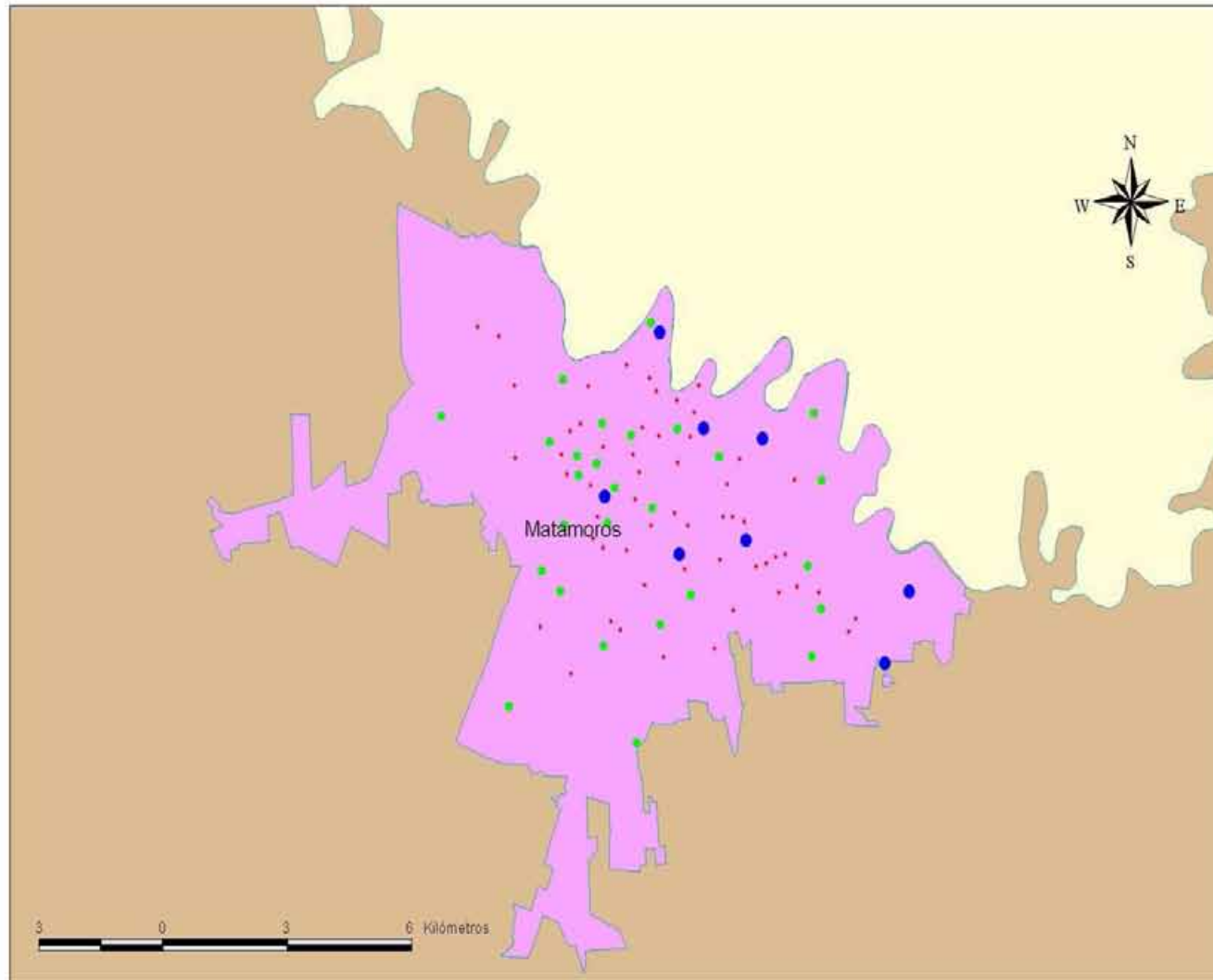
- 1
- 2
- 3-6

 Zona Metropolitana

 Límite Municipal



Fuente: Registro Federal de Electores,
Consejo Nacional de Población,
Instituto Nacional de Estadística,
Geografía e Informática.

ELECTORES RESIDENTES EN LOS ESTADOS UNIDOS DE AMÉRICA POR ÁREA METROPOLITANA DE REFERENCIA EN MÉXICO: MATAMOROS



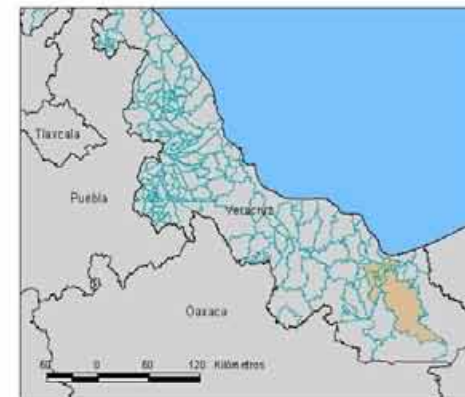
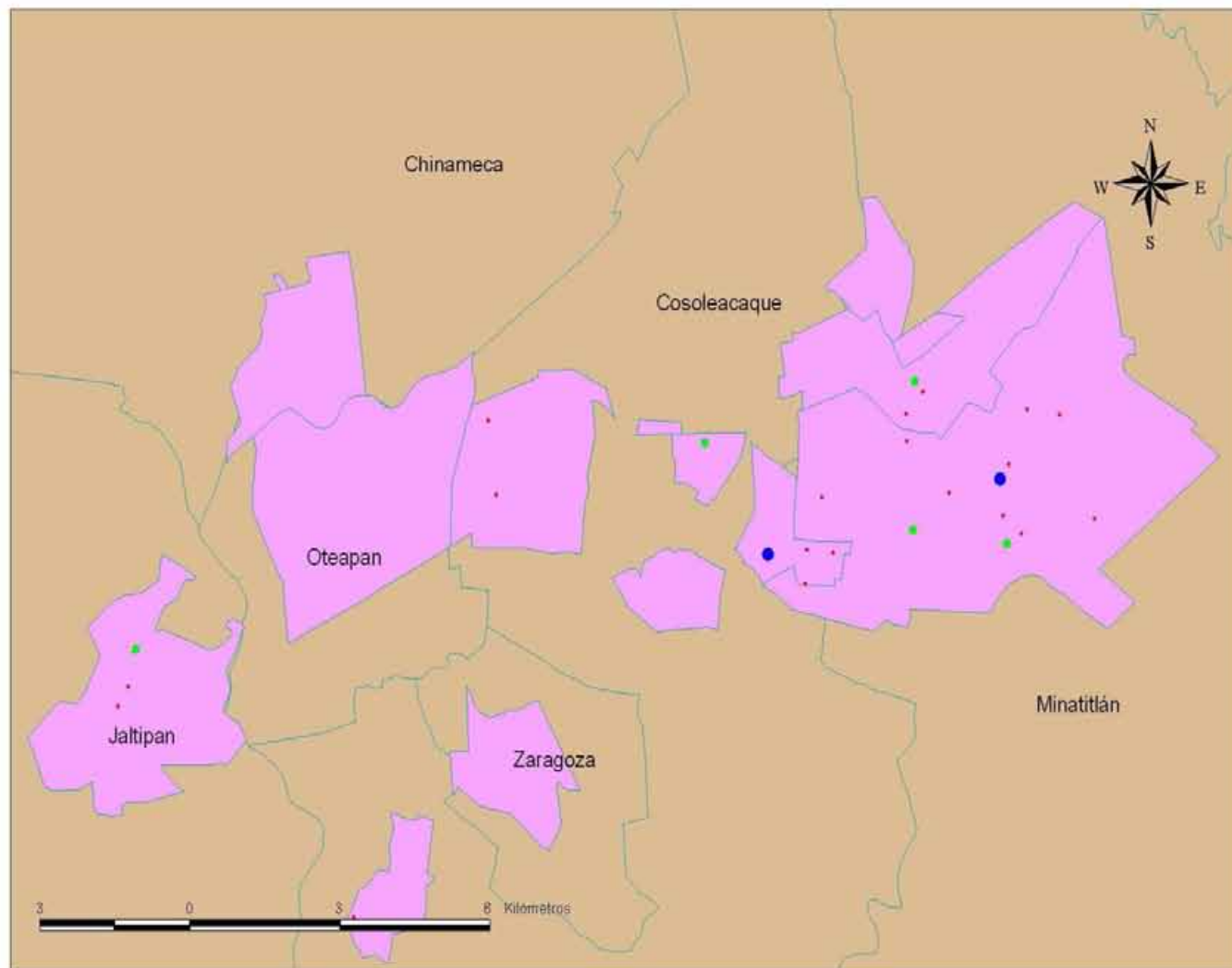
Número de solicitudes por sección

- 1
- 2-3
- 4-6

-  Zona Metropolitana
-  Limite Municipal



Fuente: Registro Federal de Electores,
Consejo Nacional de Población,
Instituto Nacional de Estadística,
Geografía e Informática.

ELECTORES RESIDENTES EN LOS ESTADOS UNIDOS DE AMÉRICA POR ÁREA METROPOLITANA DE REFERENCIA EN MÉXICO: MINATITLÁN



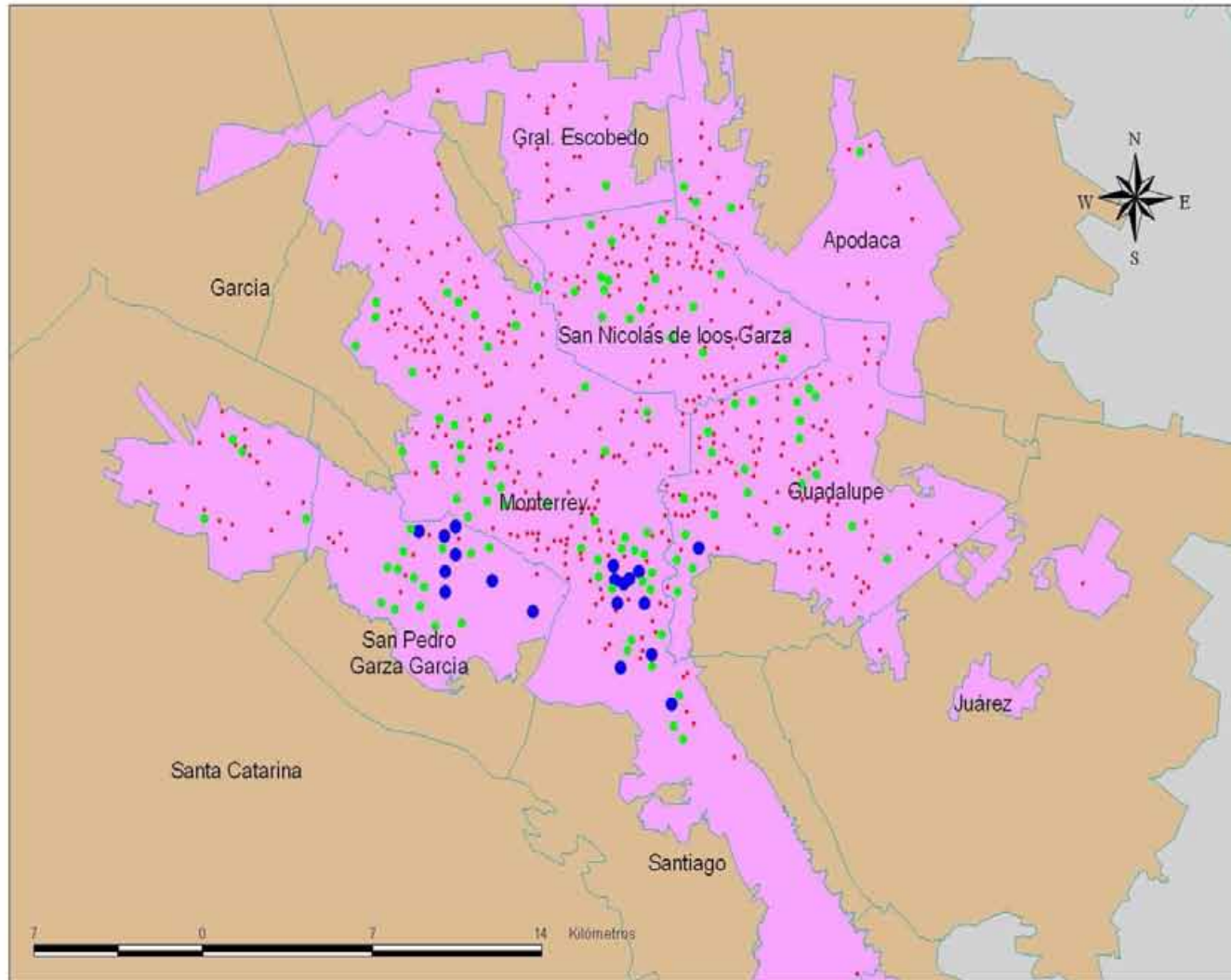
Número de solicitudes por sección

- 1
- 2
- 3 - 4

-  Zona Metropolitana
-  Limite Municipal

Fuente: Registro Federal de Electores,
Consejo Nacional de Población,
Instituto Nacional de Estadística,
Geografía e Informática.

ELECTORES RESIDENTES EN LOS ESTADOS UNIDOS DE AMÉRICA POR ÁREA METROPOLITANA DE REFERENCIA EN MÉXICO: MONTERREY



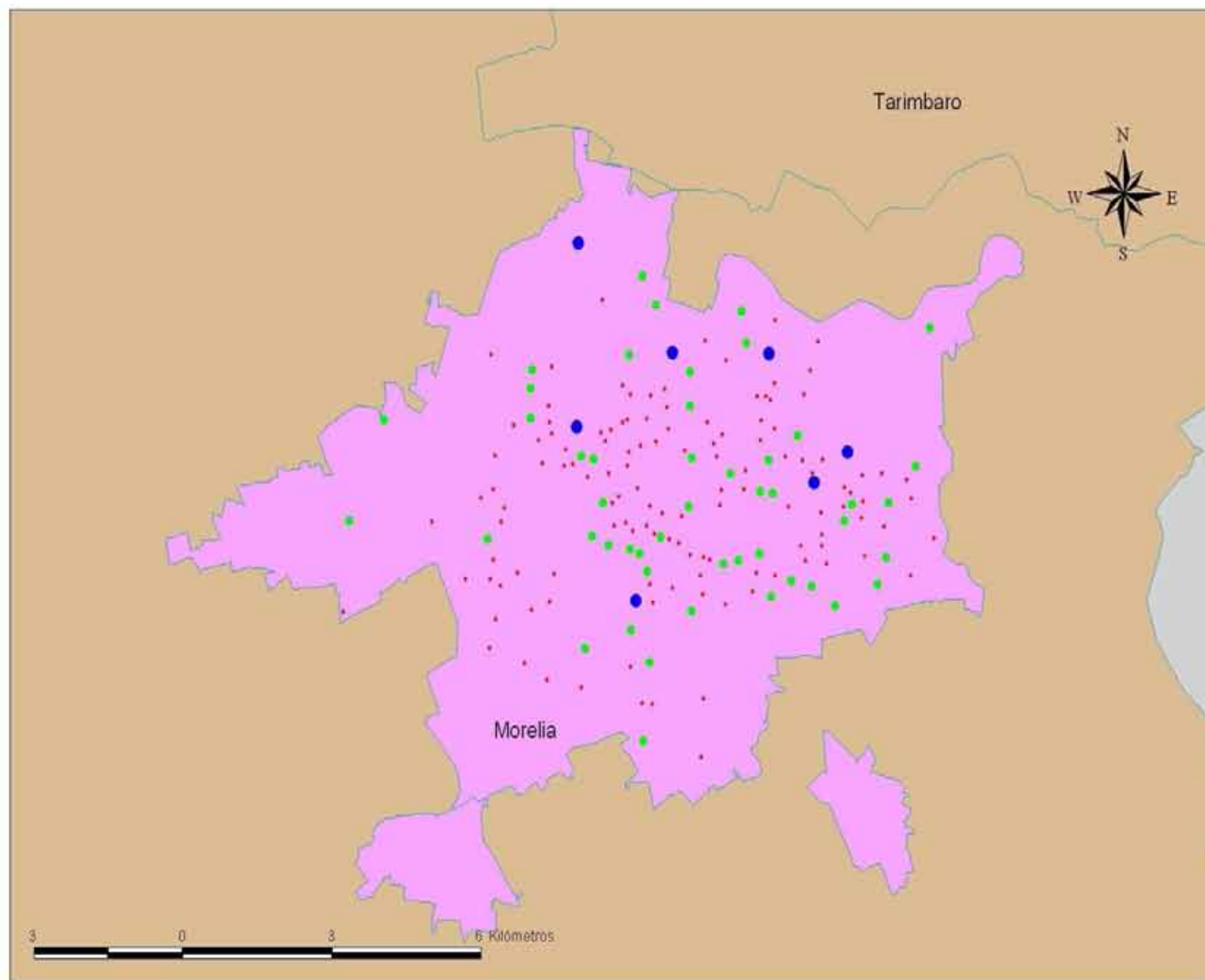
Número de solicitudes por sección

- 1 - 2
- 3 - 5
- 6 - 12

- Zona Metropolitana
- Limite Municipal

Fuente: Registro Federal de Electores.
Consejo Nacional de Población,
Instituto Nacional de Estadística,
Geografía e Informática.

ELECTORES RESIDENTES EN LOS ESTADOS UNIDOS DE AMÉRICA POR ÁREA METROPOLITANA DE REFERENCIA EN MÉXICO: MORELIA



Número de solicitudes por sección

• 1-2

• 3-5

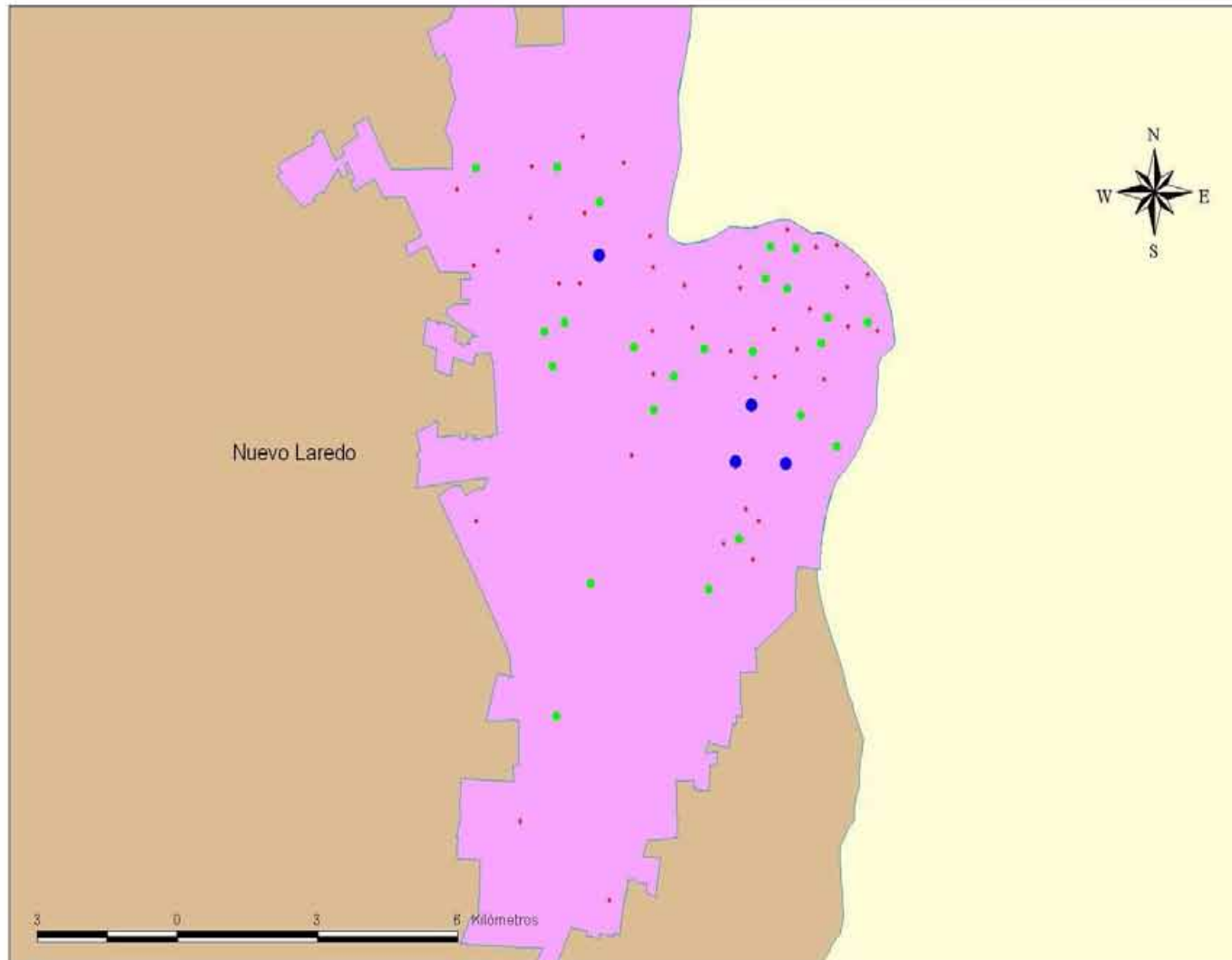
• 6-9

■ Zona Metropolitana

■ Limite Municipal



Fuente: Registro Federal de Electores,
Consejo Nacional de Población,
Instituto Nacional de Estadística,
Geografía e Informática.

ELECTORES RESIDENTES EN LOS ESTADOS UNIDOS DE AMÉRICA POR ÁREA METROPOLITANA DE REFERENCIA EN MÉXICO: NUEVO LAREDO



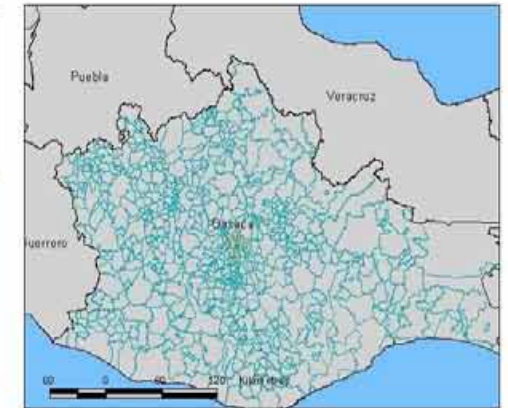
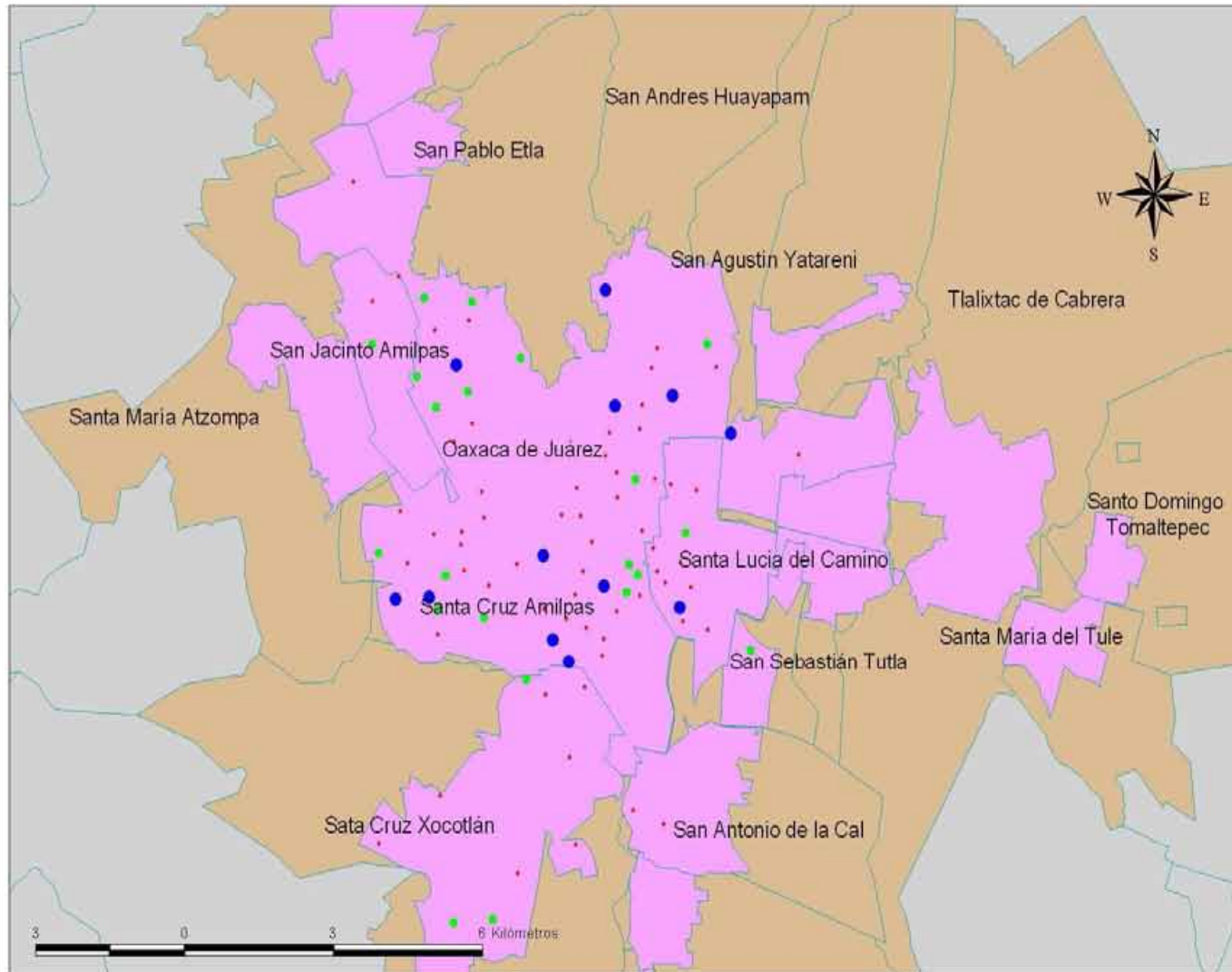
Número de solicitudes por sección

- 1
- 2 - 3
- 4 - 7

-  Zona Metropolitana
-  Limite Municipal

Fuente: Registro Federal de Electores,
Consejo Nacional de Población,
Instituto Nacional de Estadística,
Geografía e Informática.

ELECTORES RESIDENTES EN LOS ESTADOS UNIDOS DE AMÉRICA POR ÁREA METROPOLITANA DE REFERENCIA EN MÉXICO: OAXACA

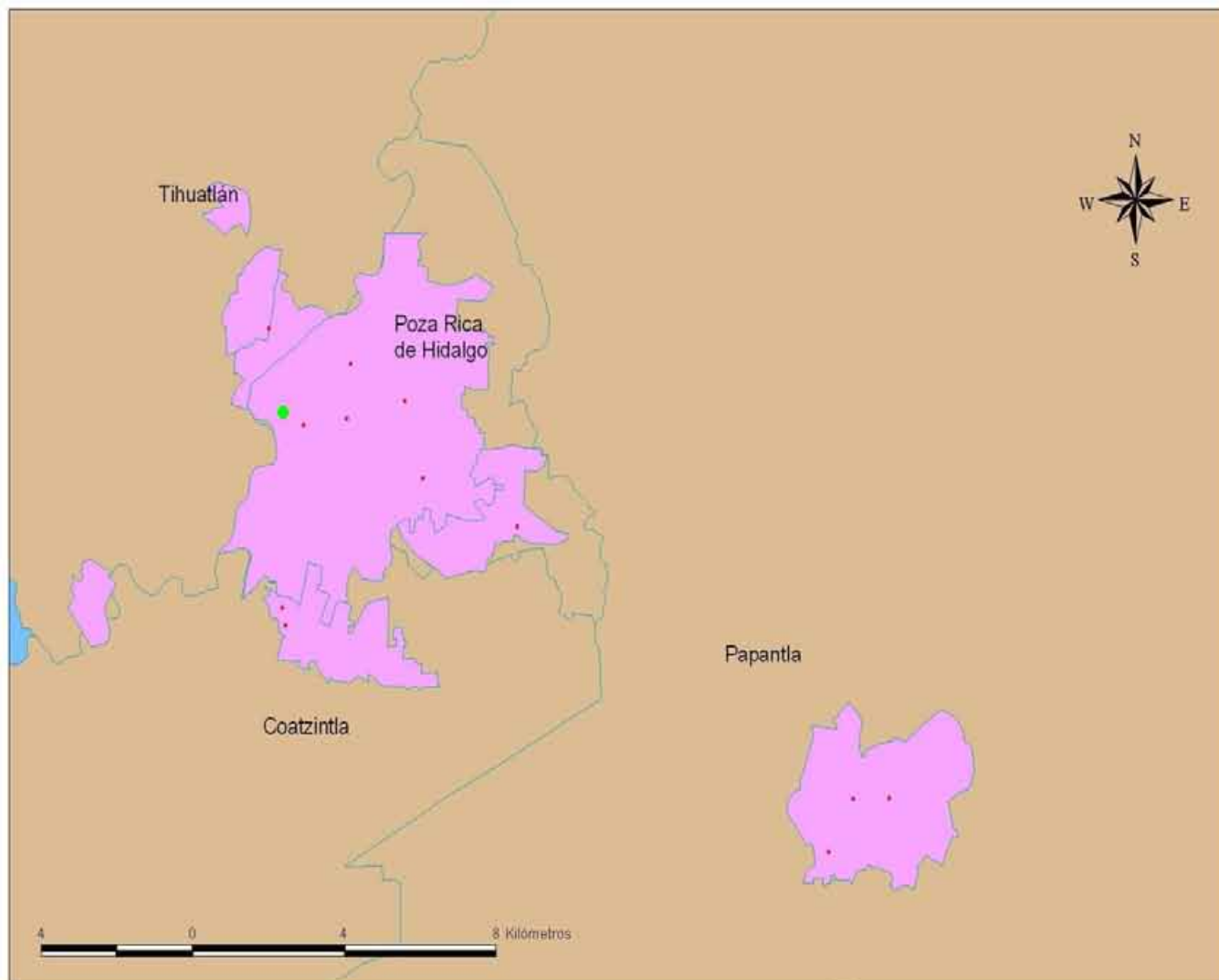


Número de solicitudes por sección

- 1
- 2
- 3 - 5



- Zona Metropolitana
- Limite Municipal

Fuente: Registro Federal de Electores.
Consejo Nacional de Población.
Instituto Nacional de Estadística,
Geografía e Informática.



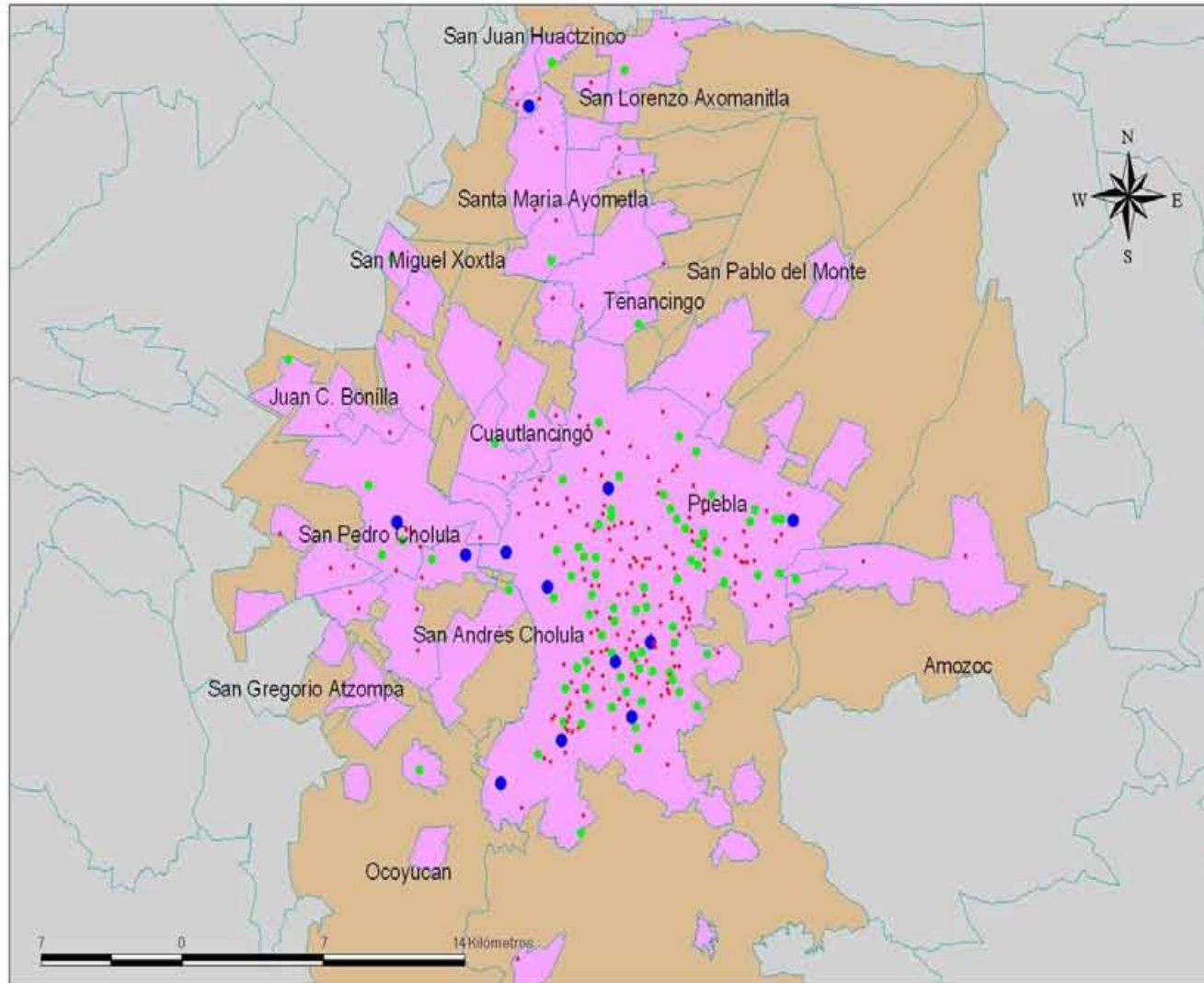
Número de solicitudes por sección

• 1
• 2

 Zona Metropolitana
 Limite Municipal

Fuente: Registro Federal de Electores,
Consejo Nacional de Población,
Instituto Nacional de Estadística,
Geografía e Informática.

ELECTORES RESIDENTES EN LOS ESTADOS UNIDOS DE AMÉRICA POR ÁREA METROPOLITANA DE REFERENCIA EN MÉXICO: PUEBLA TLAXCALA



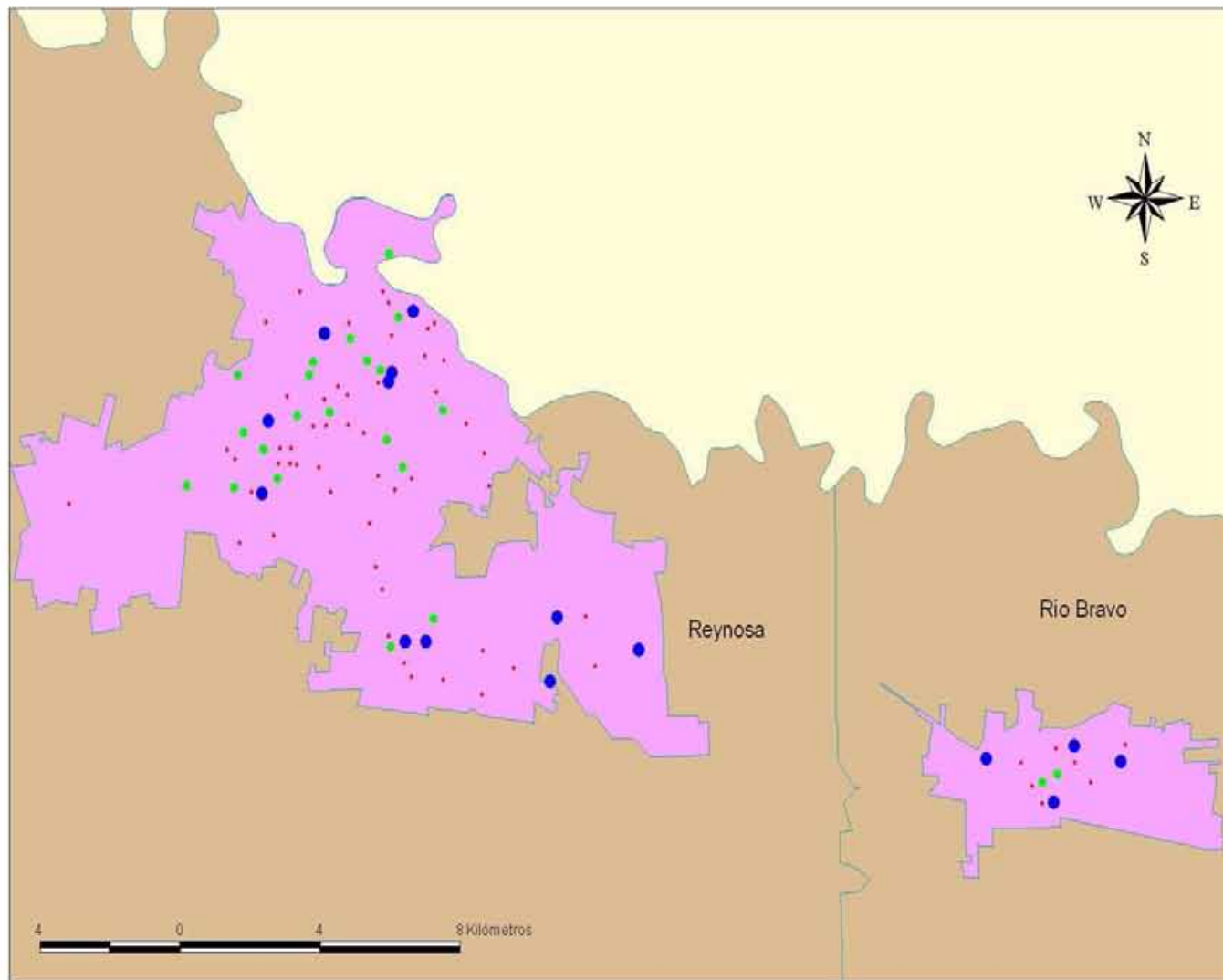
Número de solicitudes por sección

- 1
- 2-3
- 4-8

- Zona Metropolitana
- Limite Municipal

Fuente: Registro Federal de Electores,
Consejo Nacional de Población,
Instituto Nacional de Estadística,
Geografía e Informática.

ELECTORES RESIDENTES EN LOS ESTADOS UNIDOS DE AMÉRICA POR ÁREA METROPOLITANA DE REFERENCIA EN MÉXICO: REYNOSA-RIO BRAVO

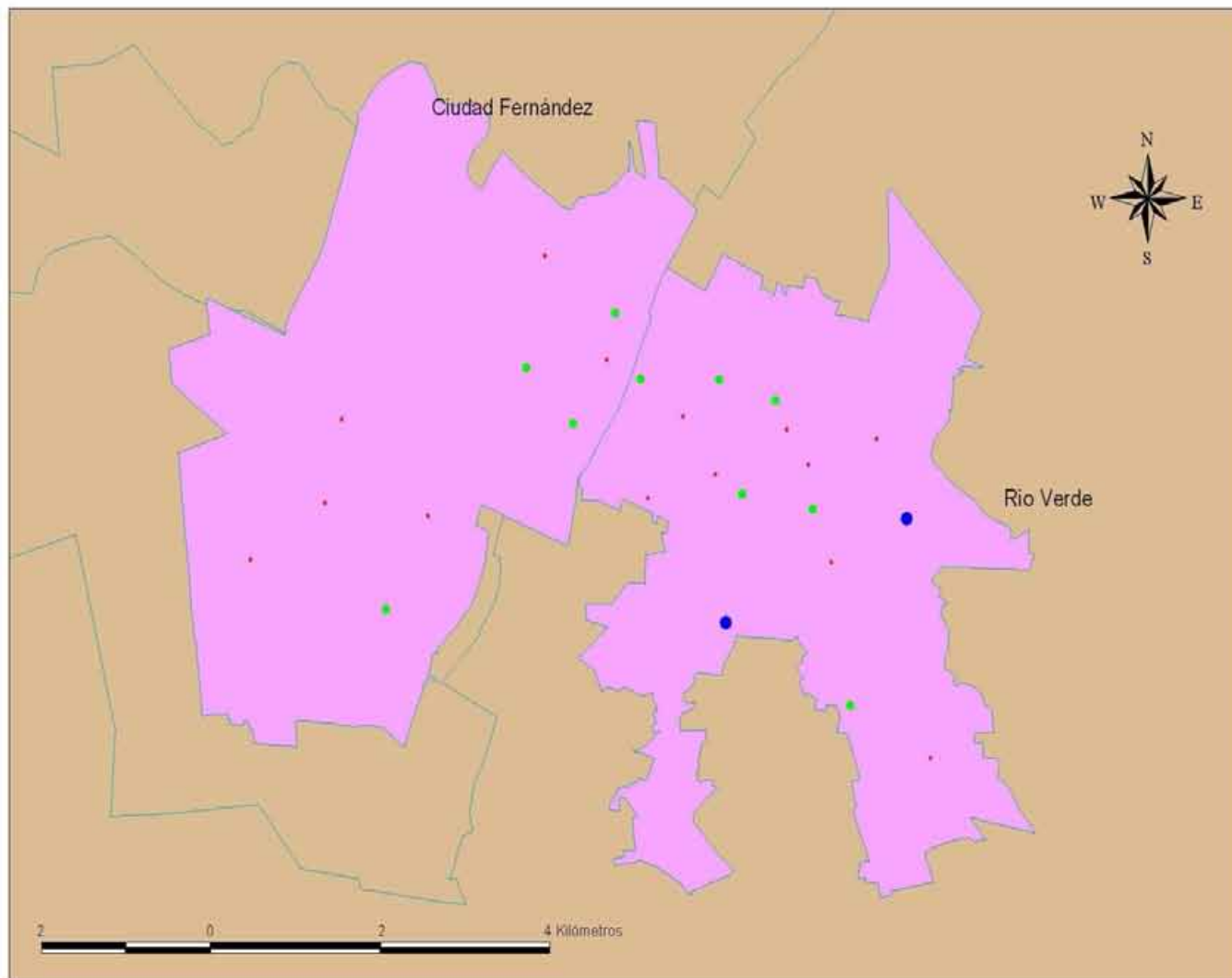


Número de solicitudes por sección

- 1
- 2
- 3 - 6

- Zona Metropolitana
- Límite Municipal

Fuente: Registro Federal de Electores.
Consejo Nacional de Población.
Instituto Nacional de Estadística,
Geografía e Informática.

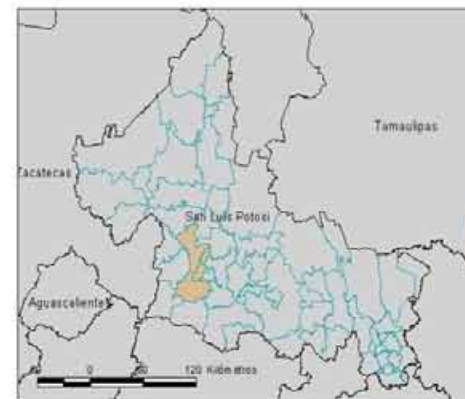
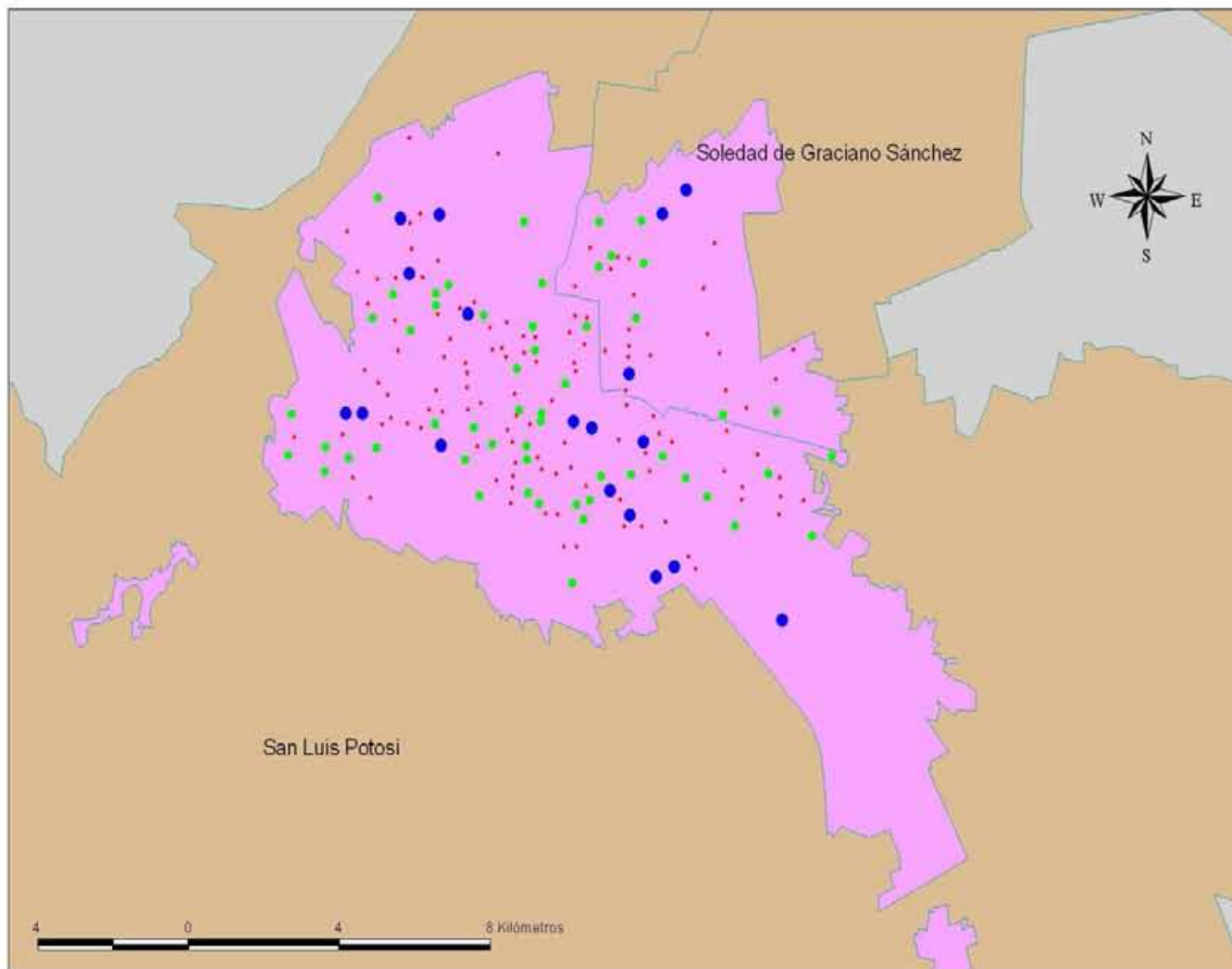


Número de solicitudes por sección

- 1
- 2 - 3
- 4 - 6

- Zona Metropolitana
- Limite Municipal

Fuente: Registro Federal de Electores,
Consejo Nacional de Población,
Instituto Nacional de Estadística,
Geografía e Informática.



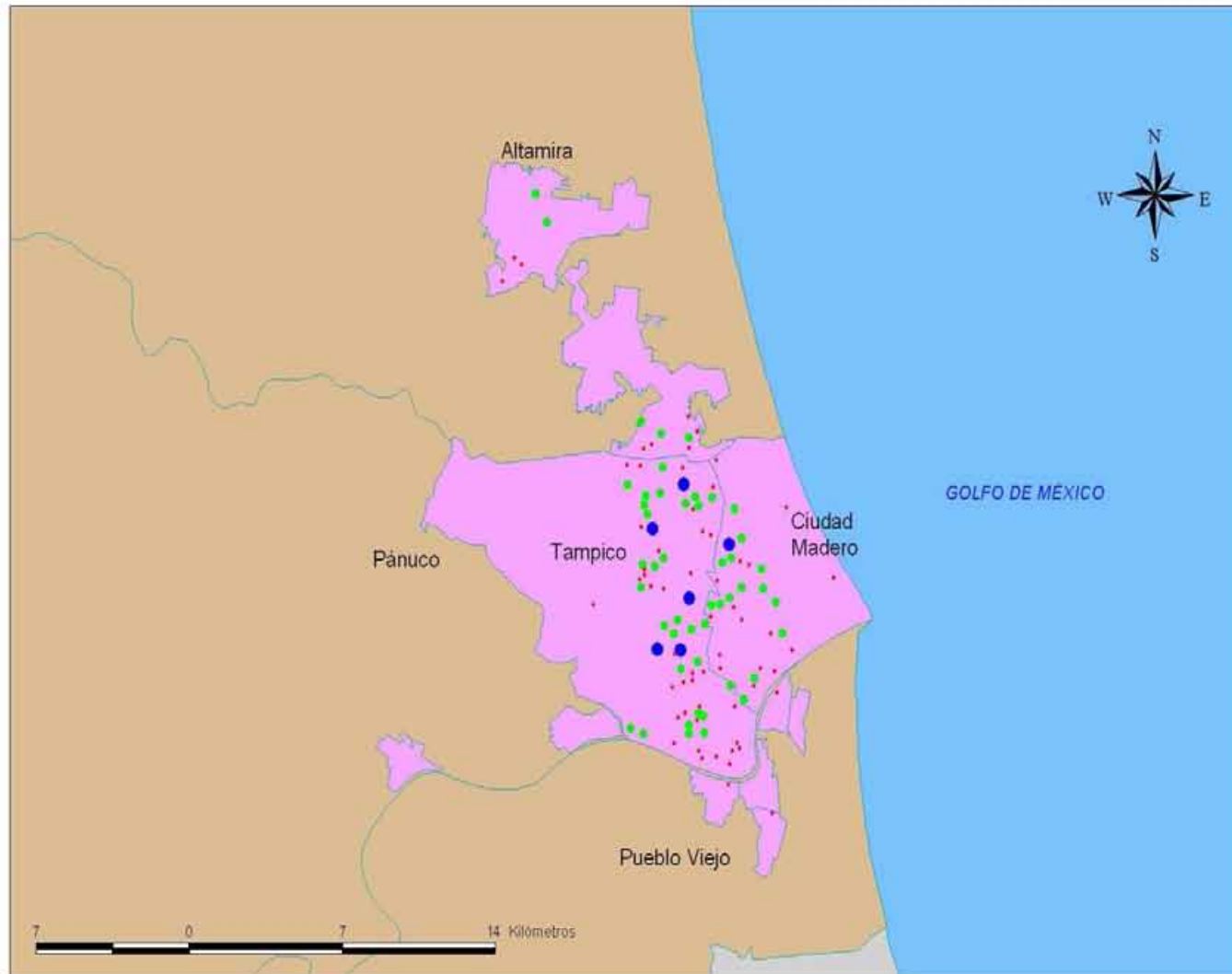
Número de solicitudes por sección

- 1
- 2-3
- 4-6

- Zona Metropolitana
- Limite Municipal

Fuente: Registro Federal de Electores.
Consejo Nacional de Población,
Instituto Nacional de Estadística,
Geografía e Informática.

ELECTORES RESIDENTES EN LOS ESTADOS UNIDOS DE AMÉRICA POR ÁREA METROPOLITANA DE REFERENCIA EN MÉXICO: TAMPICO

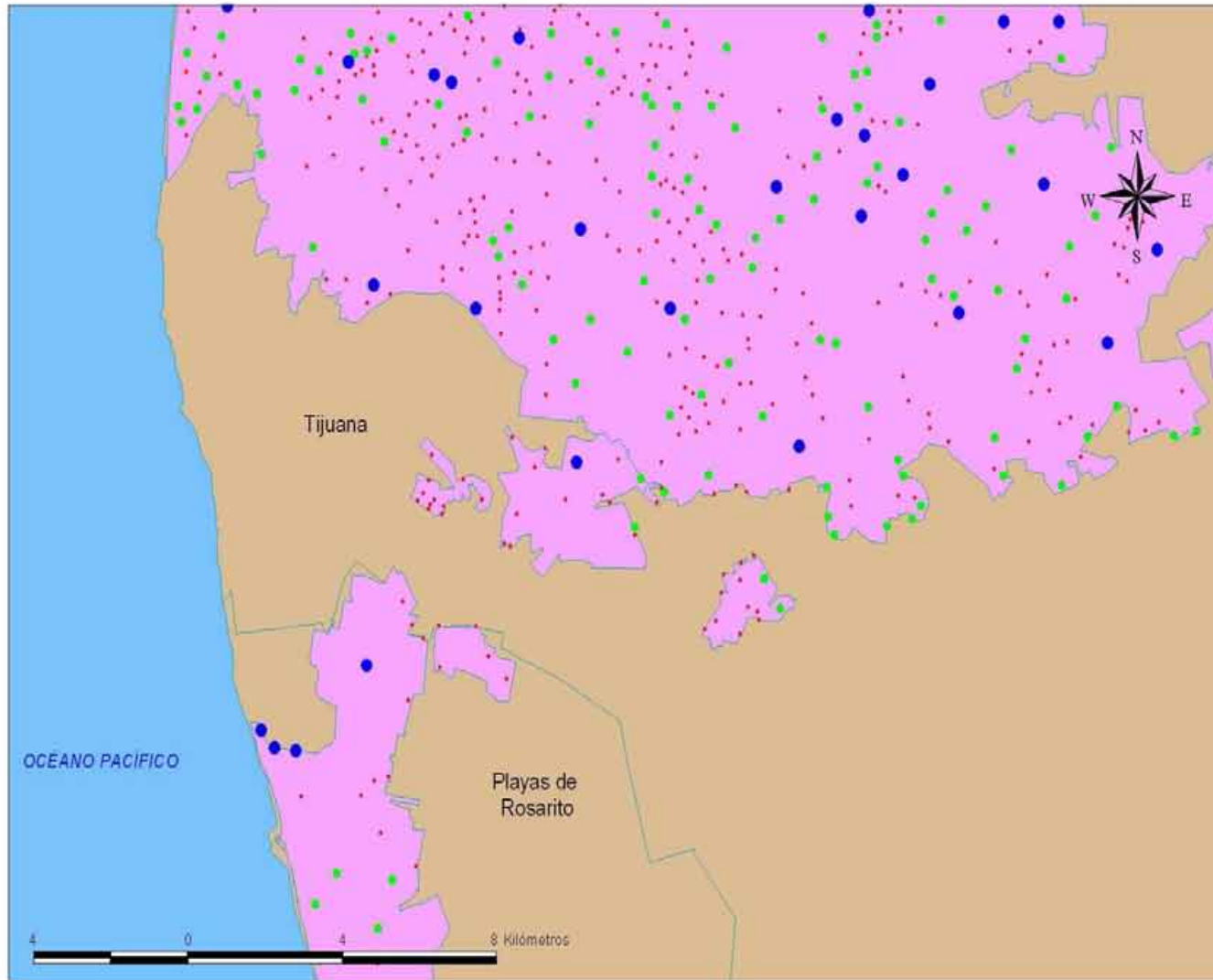


Número de solicitudes por sección

- 1
- 2 - 3
- 4 - 5

- Zona Metropolitana
- Limite Municipal

Fuente: Registro Federal de Electores
Consejo Nacional de Población,
Instituto Nacional de Estadística,
Geografía e Informática.



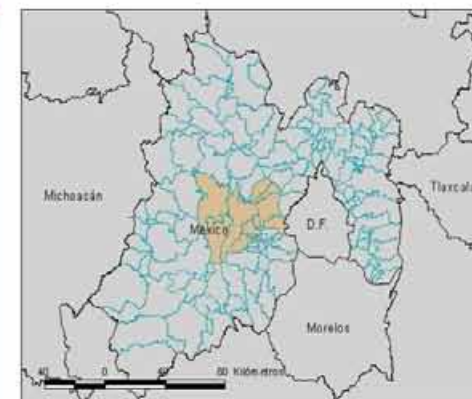
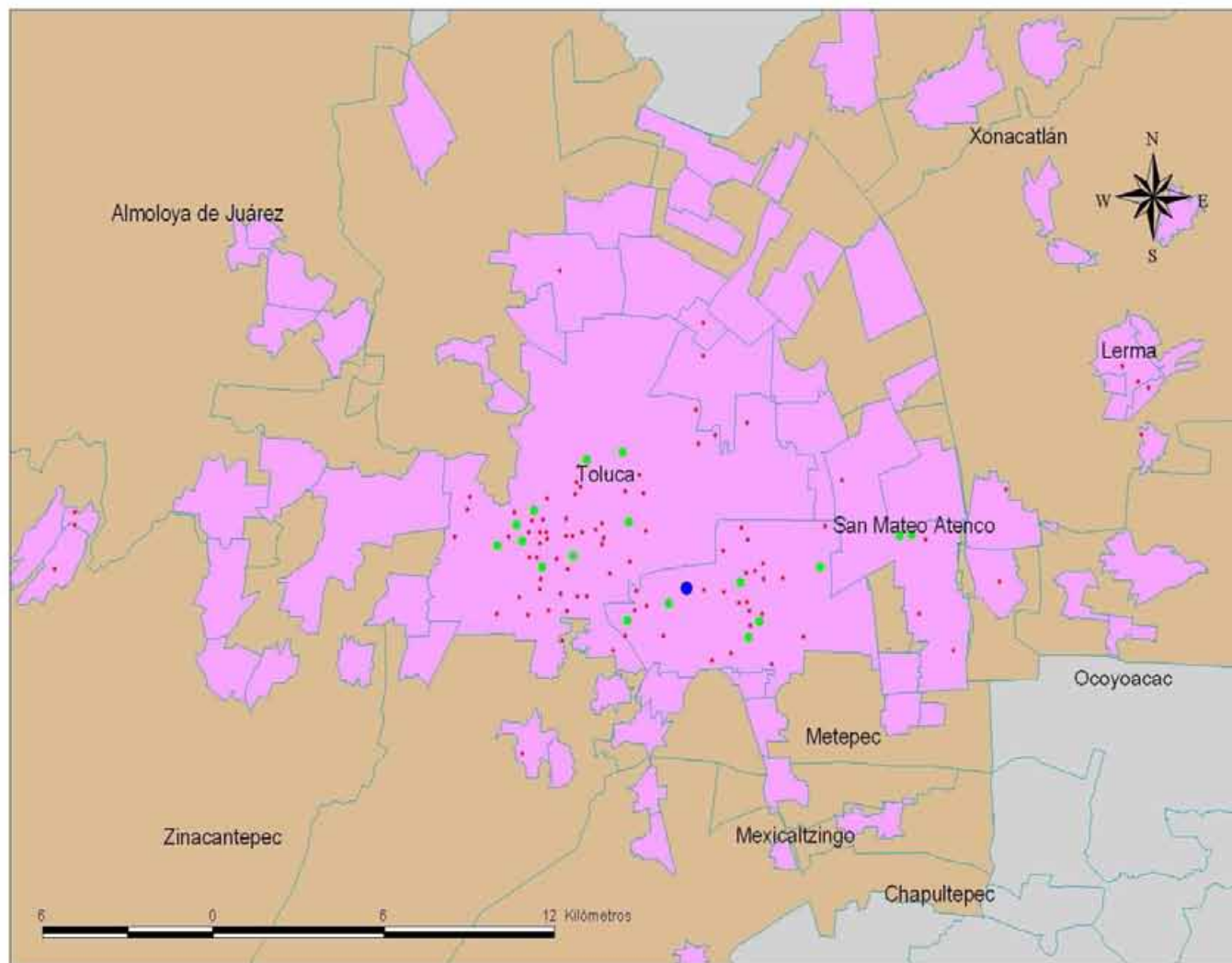
Número de solicitudes por sección

- 1 - 2
- 3 - 5
- 6 - 13

- Zona Metropolitana
- Limite Municipal

Fuente: Registro Federal de Electores,
Consejo Nacional de Población,
Instituto Nacional de Estadística,
Geografía e Informática.

ELECTORES RESIDENTES EN LOS ESTADOS UNIDOS DE AMÉRICA POR ÁREA METROPOLITANA DE REFERENCIA EN MÉXICO: TOLUCA



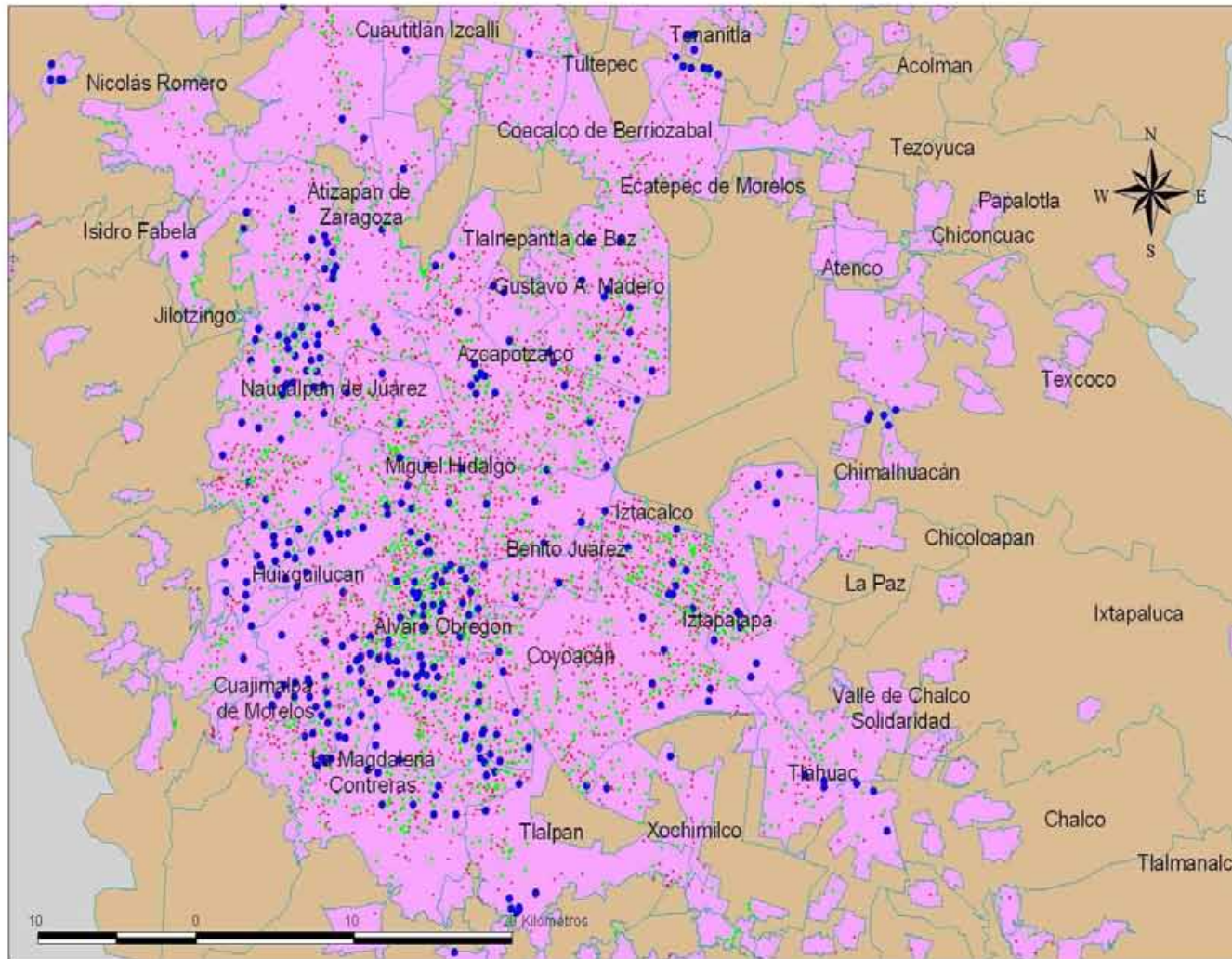
Número de solicitudes por sección

- 1 - 2
- 3 - 5
- 6 - 11

- Zona Metropolitana
- Limite Municipal

Fuente: Registro Federal de Electores,
Consejo Nacional de Población,
Instituto Nacional de Estadística,
Geografía e Informática.

ELECTORES RESIDENTES EN LOS ESTADOS UNIDOS DE AMÉRICA POR ÁREA METROPOLITANA DE REFERENCIA EN MÉXICO: VALLE DE MÉXICO



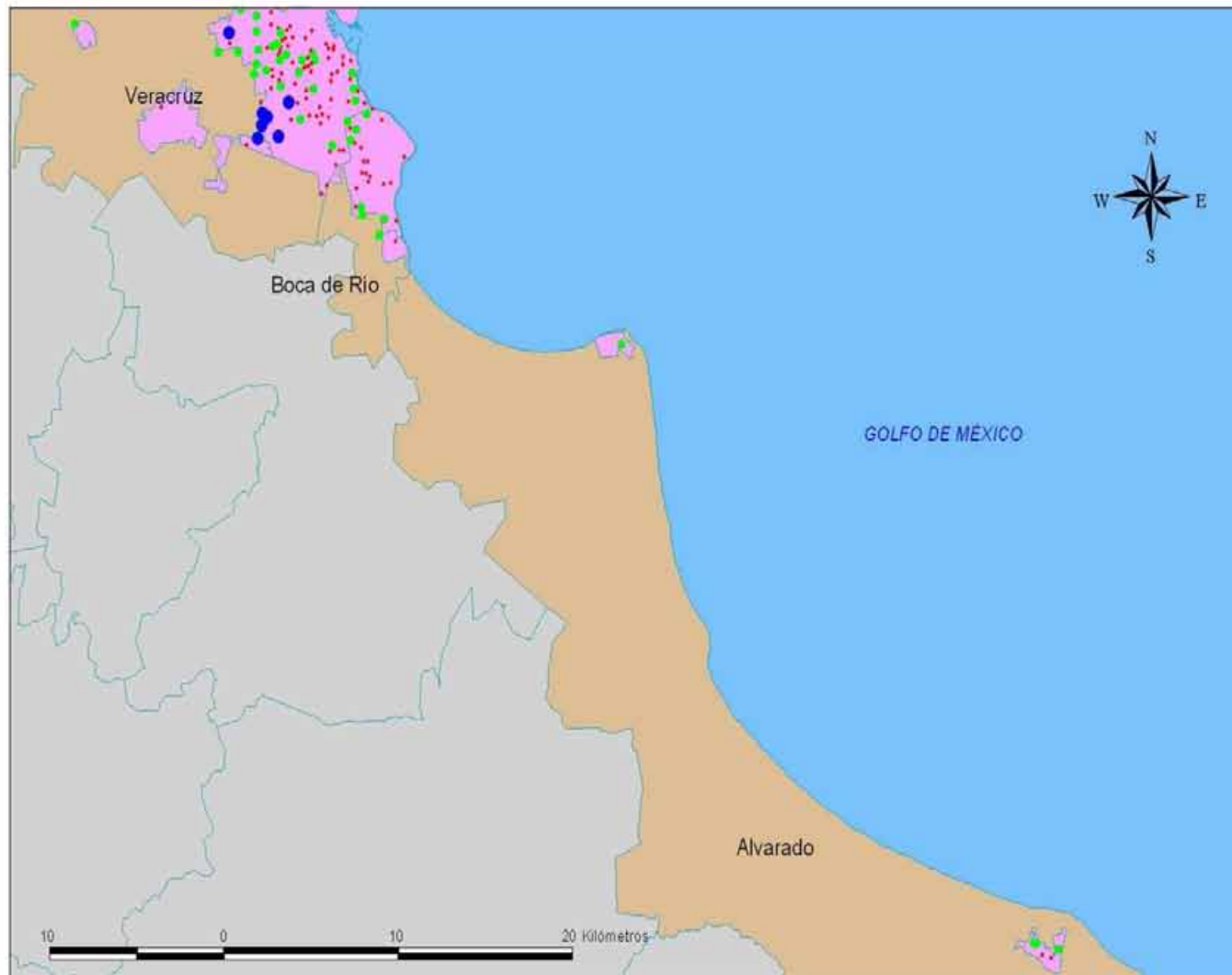
Número de solicitudes por sección

- 1
- 2 - 3
- 4 - 12

- Zona Metropolitana
- Limite Municipal

Fuente: Registro Federal de Electores.
Consejo Nacional de Población,
Instituto Nacional de Estadística,
Geografía e Informática.

ELECTORES RESIDENTES EN LOS ESTADOS UNIDOS DE AMÉRICA POR ÁREA METROPOLITANA DE REFERENCIA EN MÉXICO: VERACRUZ



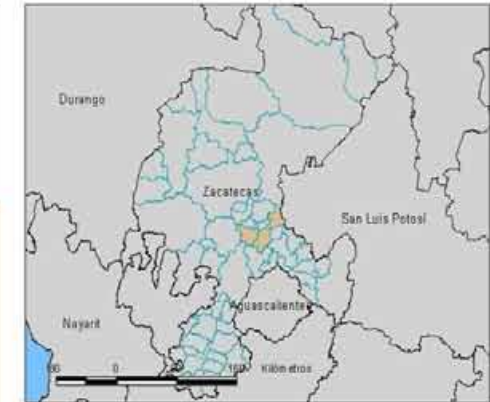
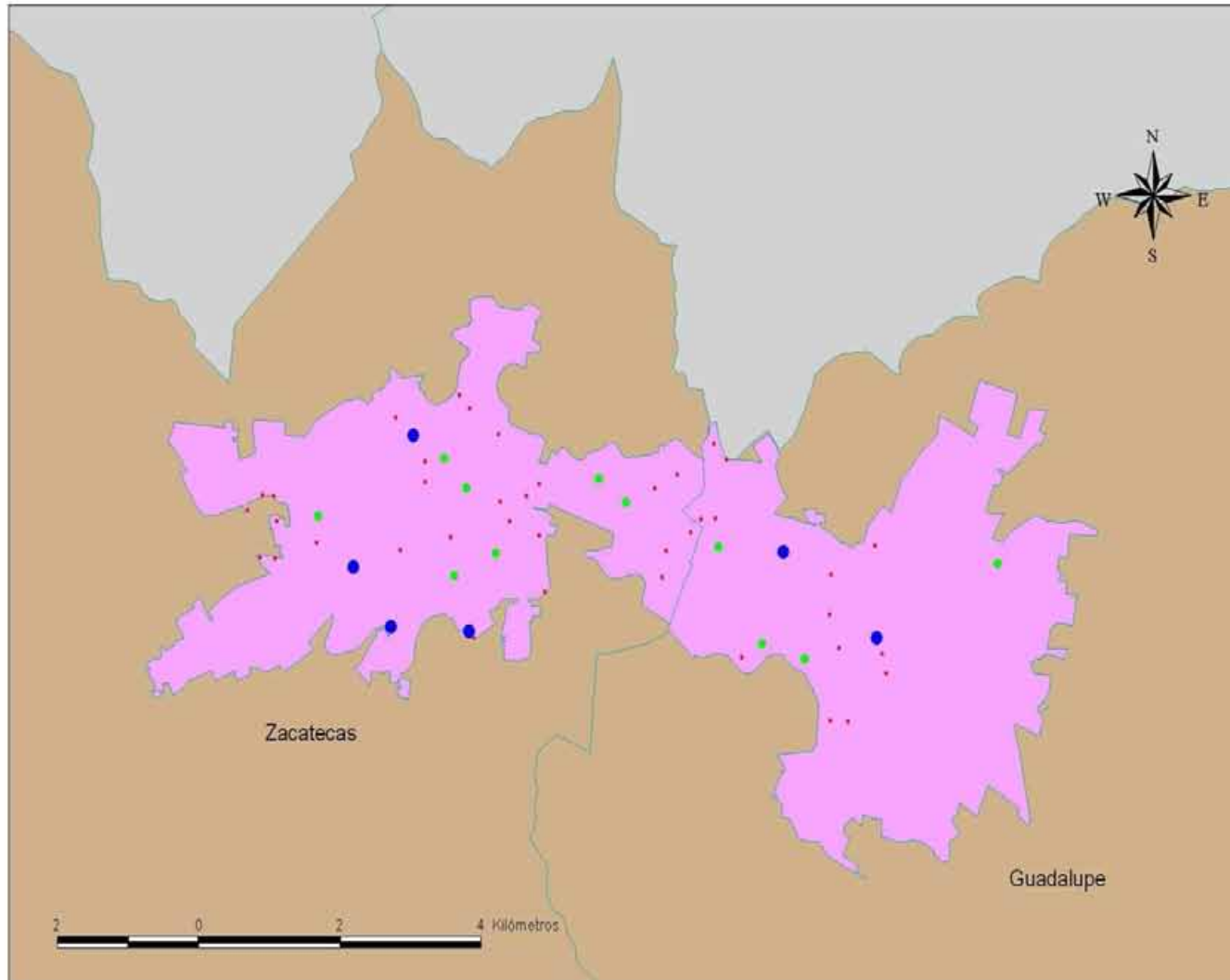
Número de solicitudes por sección

- 1
- 2-3
- 4-6

- Zona Metropolitana
- Limite Municipal


Fuente: Registro Federal de Electores,
Consejo Nacional de Población,
Instituto Nacional de Estadística,
Geografía e Informática.


ELECTORES RESIDENTES EN LOS ESTADOS UNIDOS DE AMÉRICA POR ÁREA METROPOLITANA DE REFERENCIA EN MÉXICO: ZACATECAS



Número de solicitudes por sección

- 1
- 2
- 3 - 4

 Zona Metropolitana

 Limite Municipal

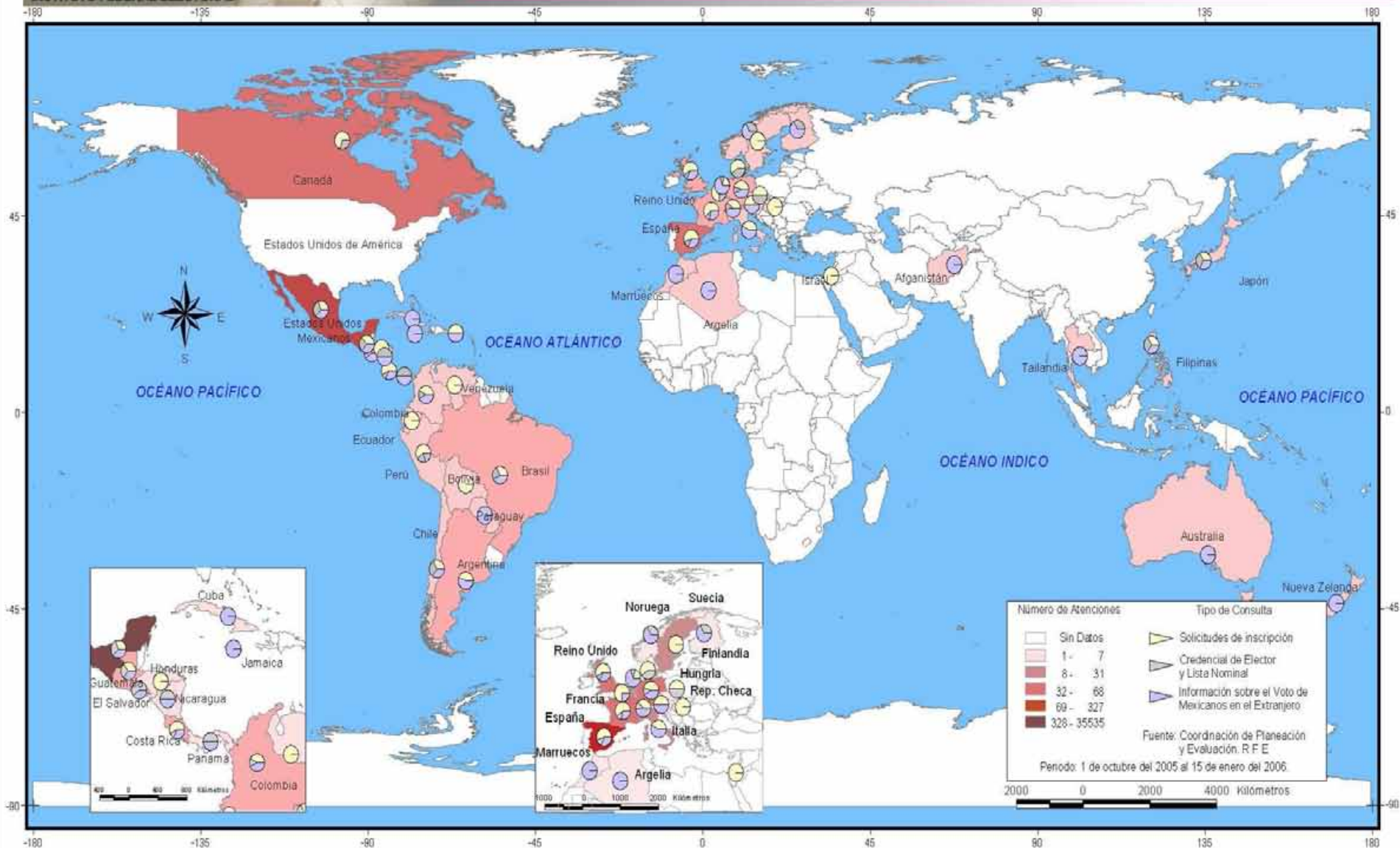
Fuente: Registro Federal de Electores,
Consejo Nacional de Población,
Instituto Nacional de Estadística,
Geografía e Informática.

ATENCIÓN DE IFETEL A ELECTORES RESIDENTES EN EL EXTRANJERO Y ESTADOS UNIDOS DE AMÉRICA

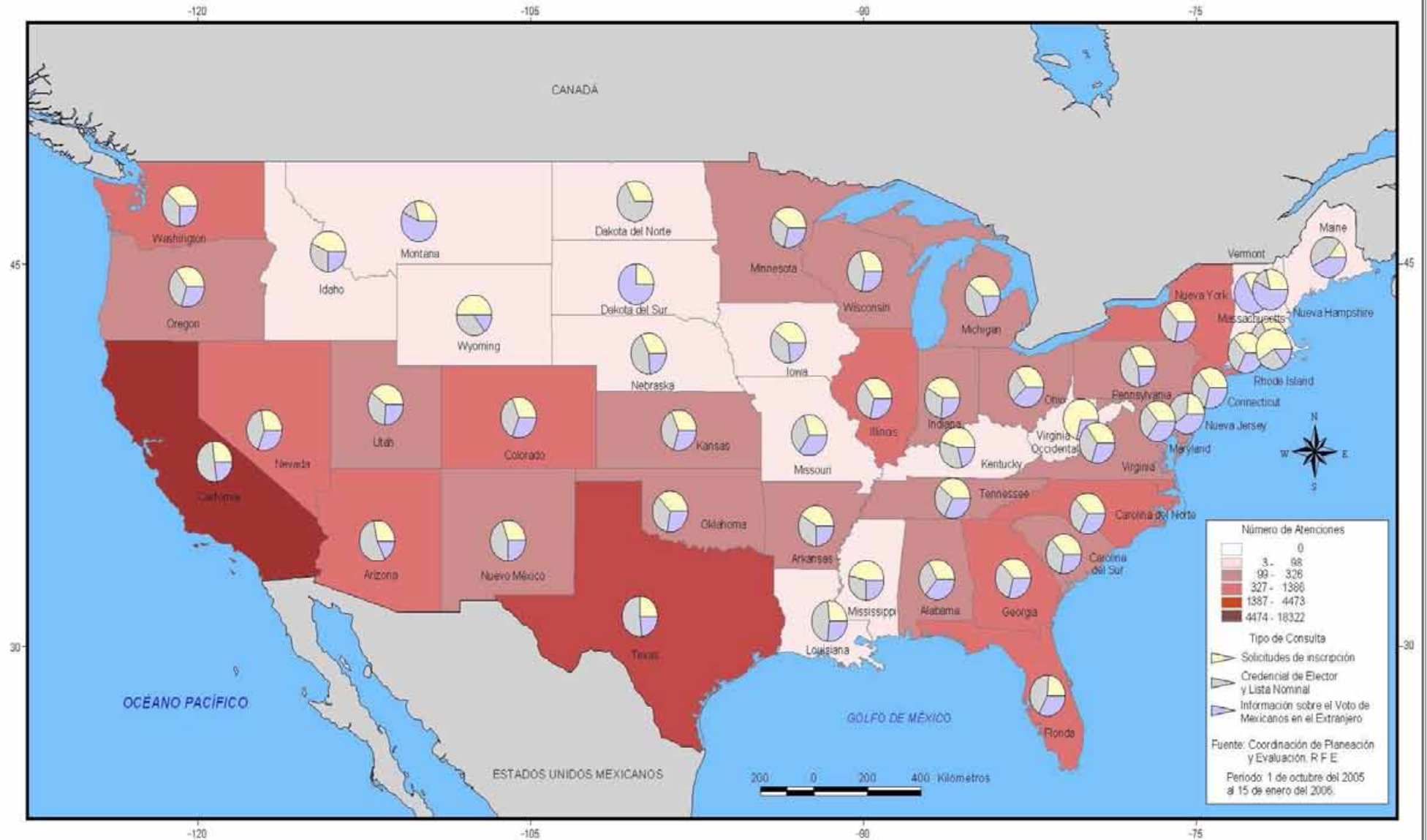


Atlas del voto de los electores
residentes en el extranjero
Proceso Electoral Federal 2005-2006

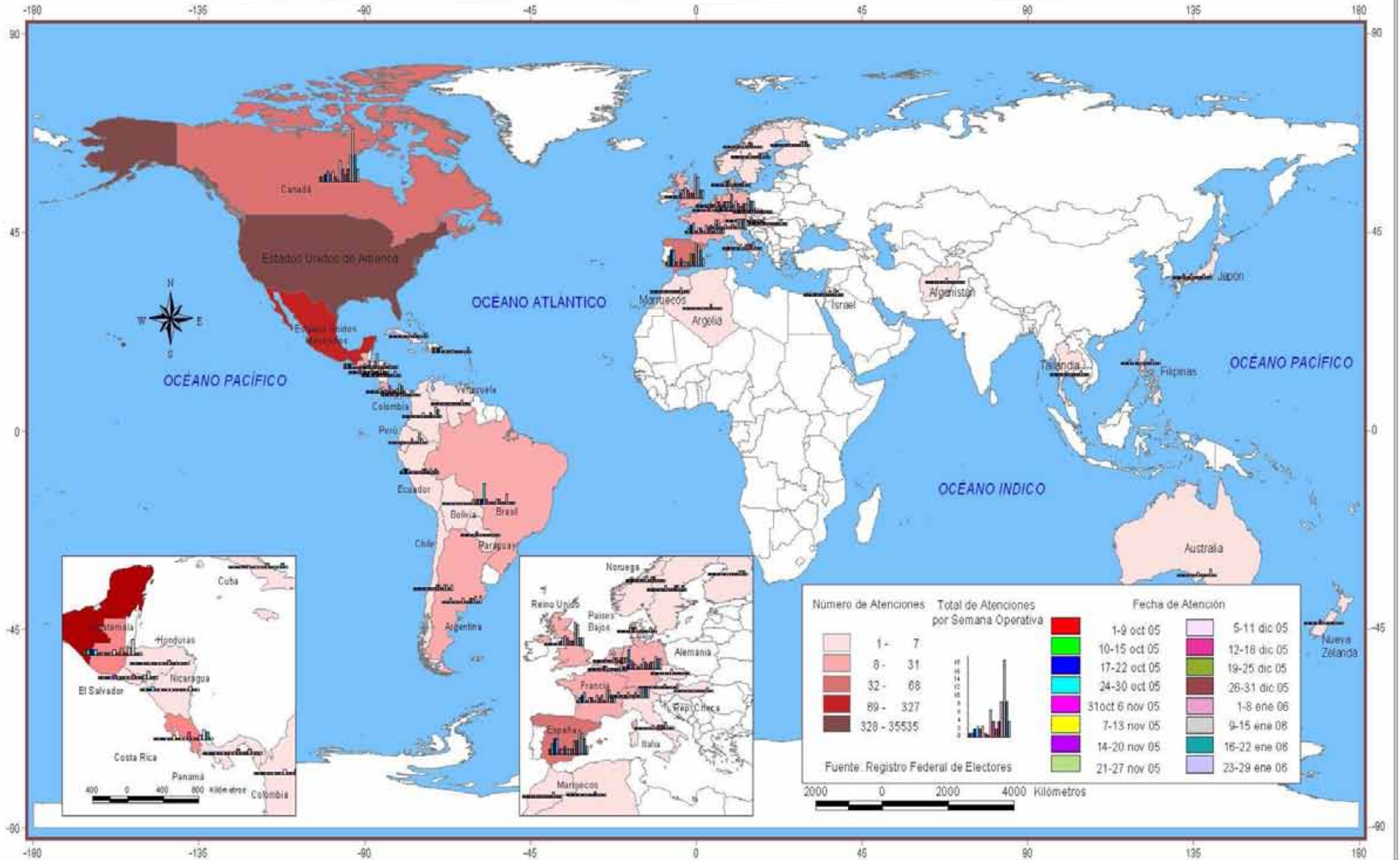
ATENCIÓN DE IFETEL A MEXICANOS RESIDENTES EN EL EXTRANJERO



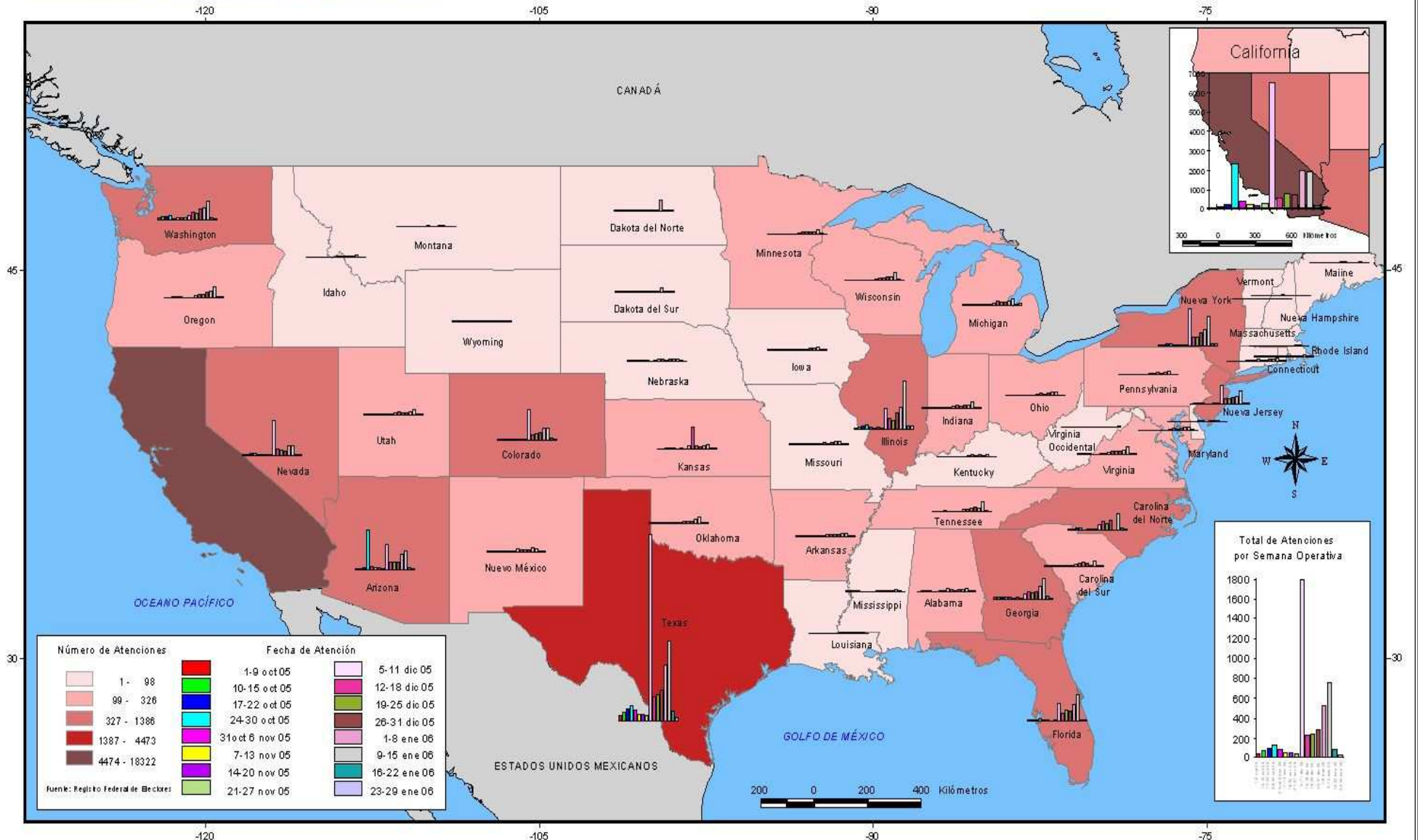
ATENCIÓN DE IFETEL A MEXICANOS RESIDENTES EN LOS ESTADOS UNIDOS DE AMÉRICA



ATENCIÓN DE IFETEL A LOS MEXICANOS RESIDENTES EN EL EXTRANJERO, POR SEMANA OPERATIVA



ATENCIÓN DE IFETEL A LOS MEXICANOS RESIDENTES EN LOS ESTADOS UNIDOS DE AMÉRICA, POR SEMANA OPERATIVA



BIBLIOGRAFÍA

Canada Post. <http://www.canadapost.ca/tools/pcl/bin/advanced-e.asp>.

Organización de las Naciones Unidas. *VIII Conferencia de Nombres Geográficos*. Alemania, Berlín. Del 27 de agosto al 6 de septiembre del 2002.

Orozco, González y Díaz de Cossio. (2003) *Las organizaciones mexicano-americanas, hispanas y mexicanas en Estados Unidos*. Centro de Estudios Migratorios del Instituto Nacional de Migración y Fundación Solidaridad Mexicano Americana. Segunda edición. México.

Registro Federal de Electores. Sistema Nacional de Consulta Electoral. Informes de Atención Ciudadana a Electores Residentes en el Extranjero. De octubre del 2005 a enero del 2006.

Secretaría de Desarrollo Social, Consejo Nacional de Población e Instituto Nacional de Estadística Geografía e Informática. (2004) *Delimitación de las zonas metropolitanas de México*. SEDESOL-CONAPO-INEGI. México.

United States. Department of Commerce. Economics and Statistics Administration. U.S. Census Bureau, 2000.

United States. Postal Service. <http://zip4.usps.com/zip4/welcome.jsp>.

COORDINACIÓN GENERAL

Alberto Alonso y Coria

Coordinación Técnica

Melania Núñez Medina
Erubiel Tirado Cervantes

Coordinación Académica

Celia Palacios Mora

Asesor

Luis Miguel Morales Manilla

Diseño de bases de datos

Rosario Hernández López
Flor Araceli Ruiz Peña
Héctor Contreras Palacios

Análisis geográfico y diseño cartográfico

Flor Araceli Ruiz Peña
Héctor Israel Ramírez Torres
José Luis González Granillo
Jessica Andrea Morales Pérez

Edición de mapas

Guadalupe Isabel Pacheco Martínez
Rocío Hernández Ortiz
Rubén Miranda Peralta
Miguel Ángel Torres Pérez
Leticia Gerónimo Mendoza