DIRECCIÓN EJECUTIVA DEL
REGISTRO FEDERAL DE ELECTORES

Instituto Nacional Electoral

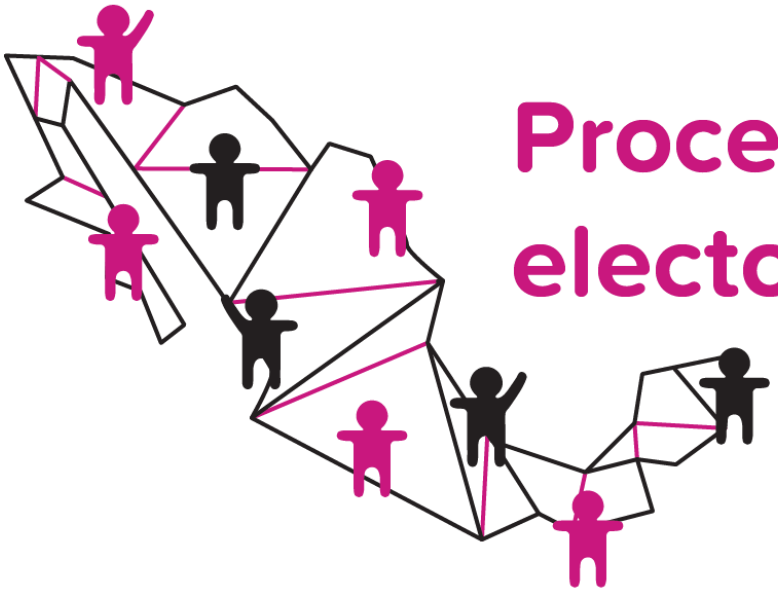

Proceso de distritación electoral local 2015

Escenarios finales de Distritación para las entidades federativas de Durango

Escenario final

Durango

Durango
Distritación Vigente

% de desviación poblacional en distritos locales
(Estadísticas Censales IFE-INEGI 2010)

Desviación Poblacional (media estatal)

- Rango de +/- 10 %
- Rango de +/- 15 %
- Rango de +/- 20 %
- Rango de +/- 25 %
- Rango > a +/- 25.1 %

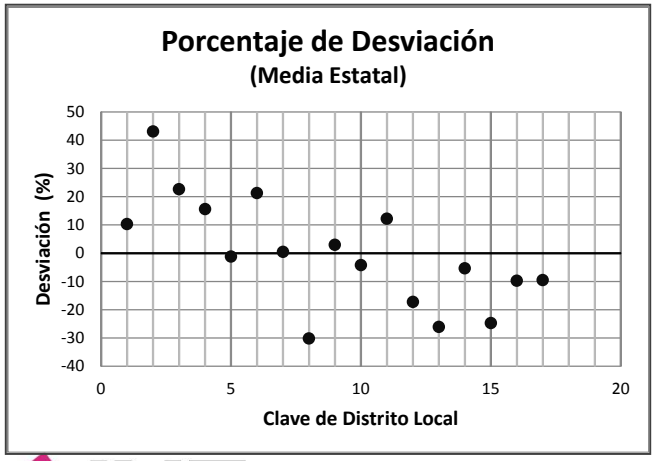

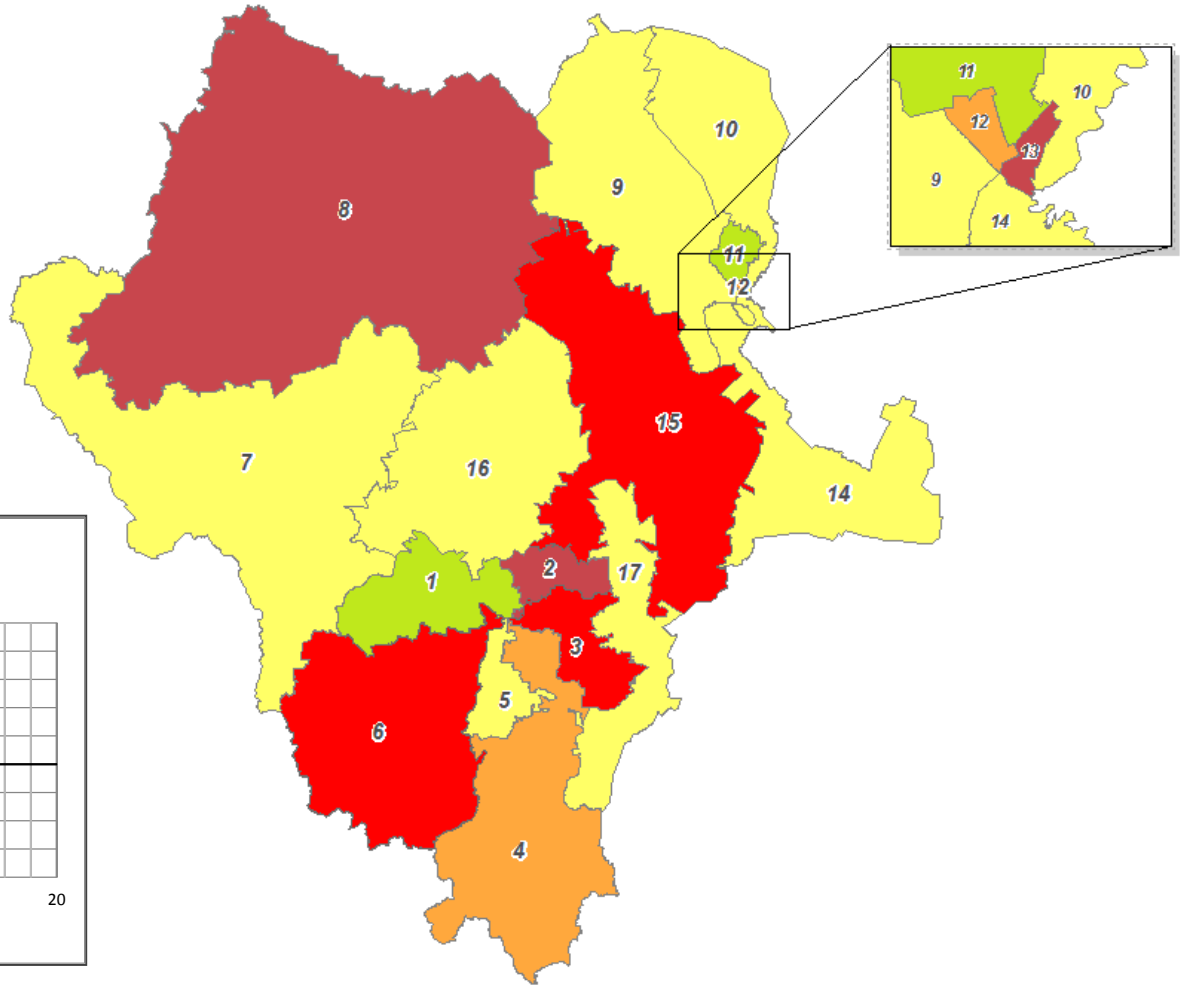

ESCENARIO FINAL

Durango

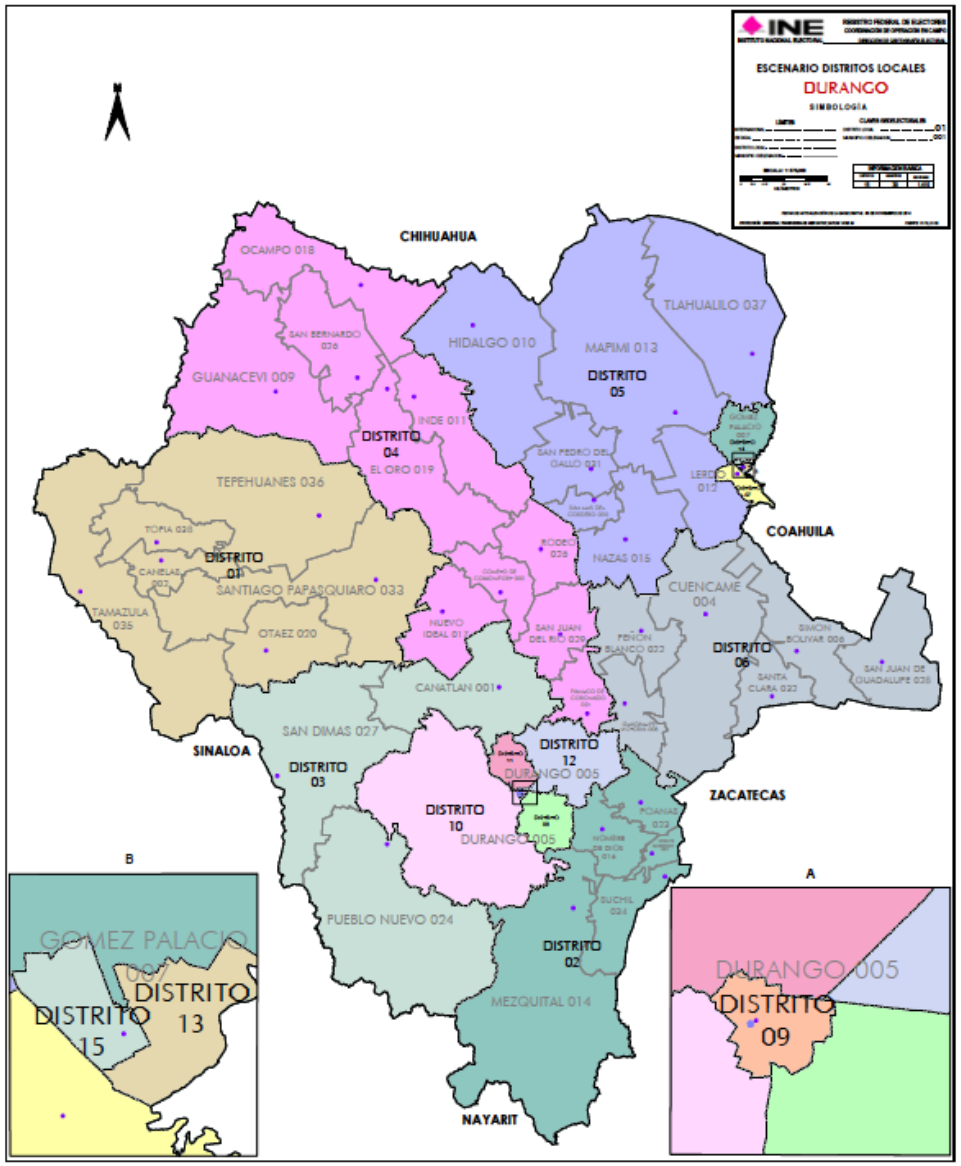

DATOS RELEVANTES

Distritos	Población		Municipio		Localidad Cabecera
1	100182	33	SANTIAGO PAPASQUIARO	1	SANTIAGO PAPASQUIARO
2	104692	16	NOMBRE DE DIOS	1	NOMBRE DE DIOS
3	99687	1	CANATLAN	1	CANATLAN
4	107090	19	EL ORO	1	SANTA MARIA DEL ORO
5	104023	12	LERDO	2	JUAREZ
6	101768	4	CUENCAME	1	CUENCAME DE CENICEROS
7	105322	12	LERDO	1	LERDO
8	115459	5	DURANGO	1	VICTORIA DE DURANGO
9	115204	5	DURANGO	1	VICTORIA DE DURANGO
10	117105	5	DURANGO	1	VICTORIA DE DURANGO
11	117933	5	DURANGO	1	VICTORIA DE DURANGO
12	116861	5	DURANGO	1	VICTORIA DE DURANGO
13	108858	7	GOMEZ PALACIO	1	GOMEZ PALACIO
14	109003	7	GOMEZ PALACIO	1	GOMEZ PALACIO
15	109747	7	GOMEZ PALACIO	1	GOMEZ PALACIO

Las claves de distritos y cabeceras sólo serán definitivas al aprobarse por Consejo General

REGISTRO DE OBSERVACIONES PRESENTADAS

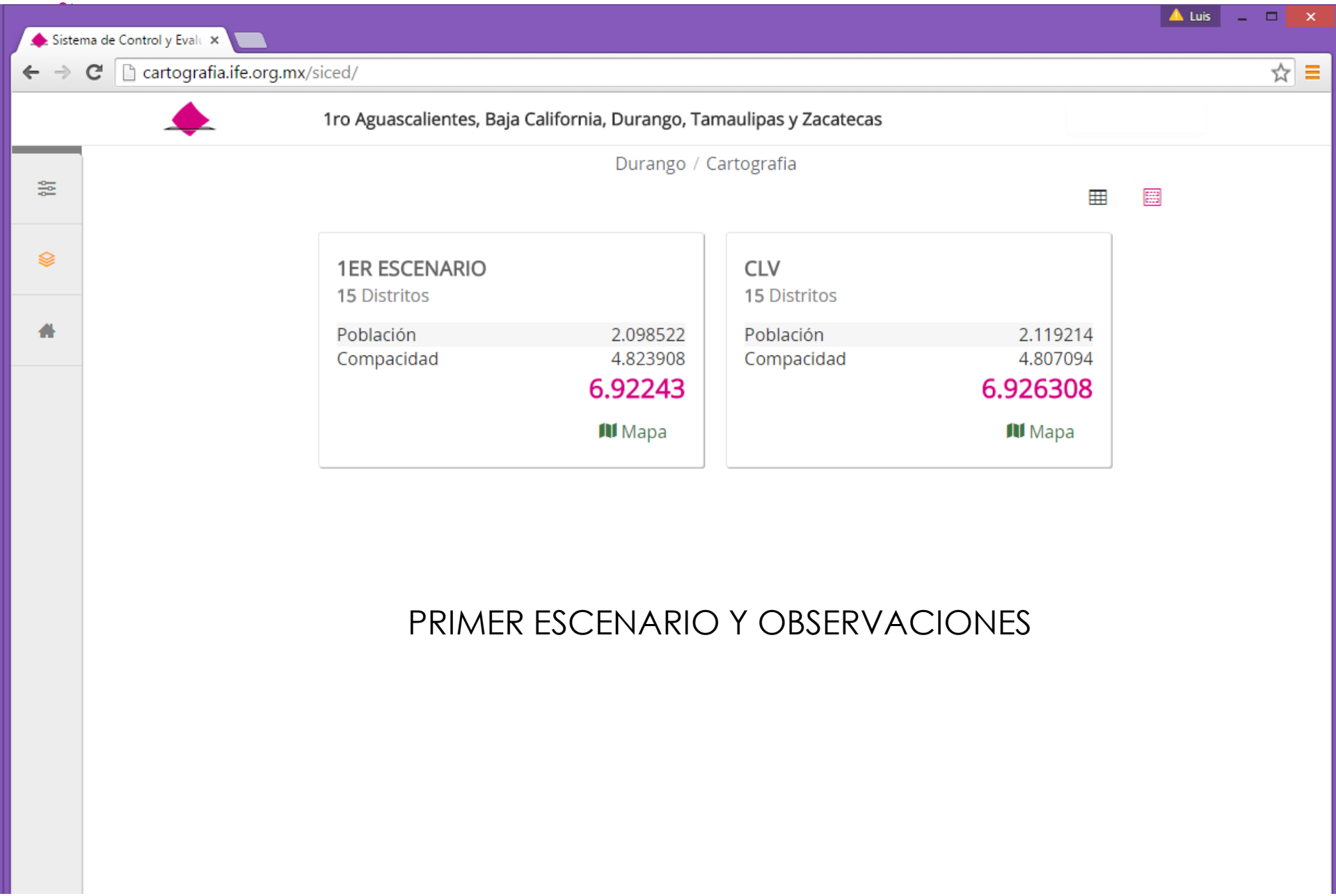

PRIMER ESCENARIO Y OBSERVACIONES

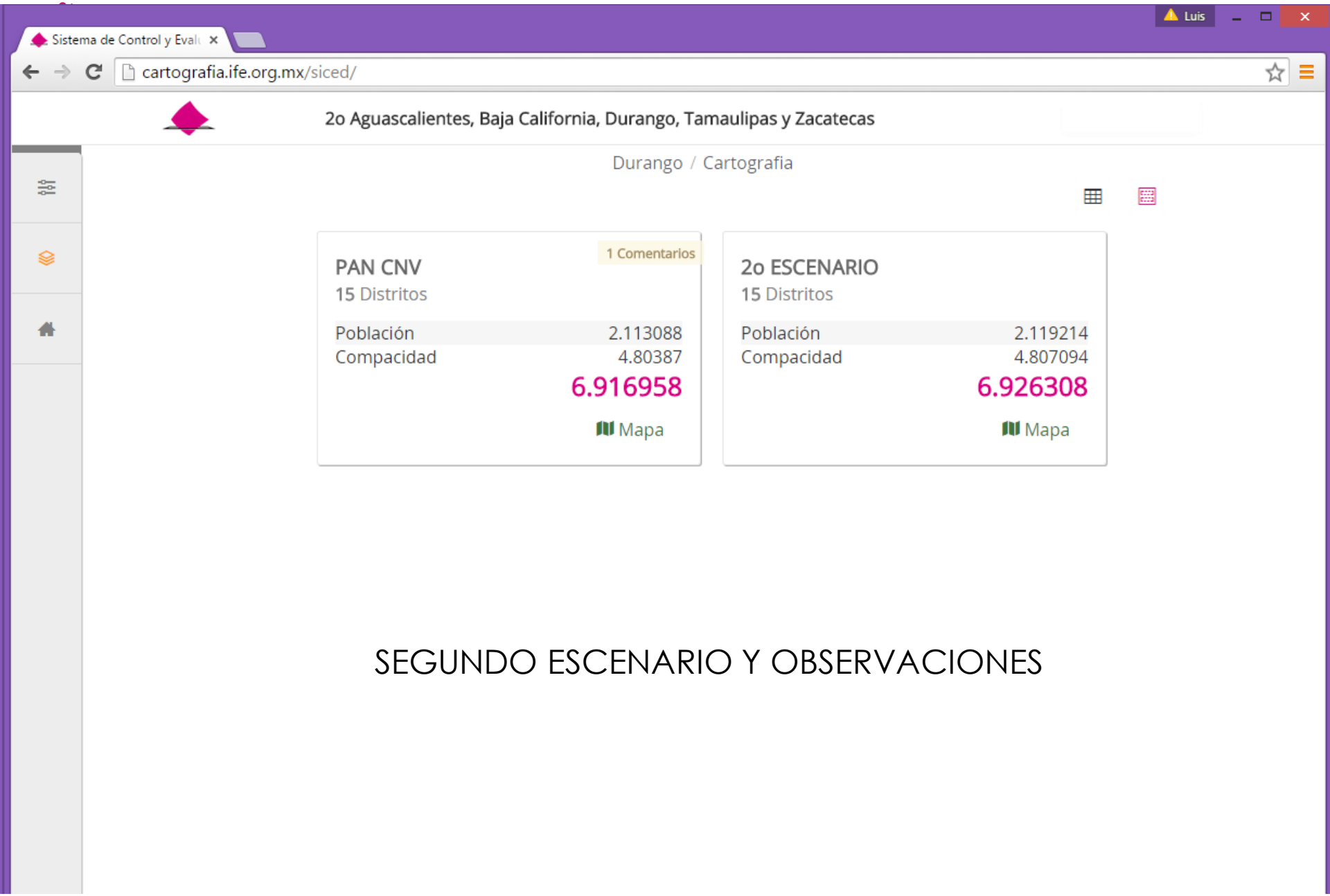

SEGUNDO ESCENARIO Y OBSERVACIONES

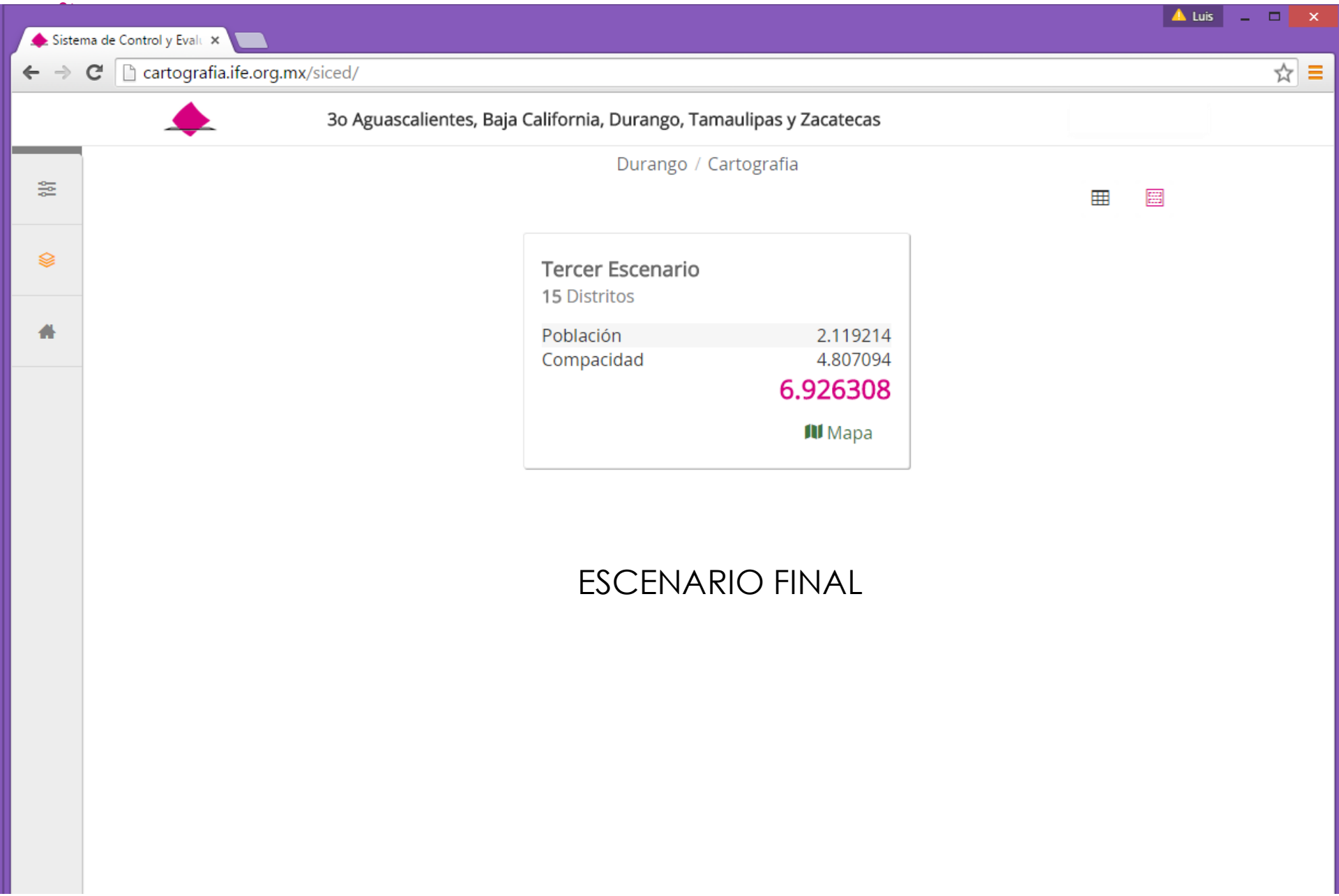

ESCENARIO FINAL

Durango

Entidad	Nombre	Distrito	Desviación Máxima/Mínima
10	Durango	11	8.33
10	Durango	3	-8.43

Valores del escenario

No	% D Media	Población	+/- Población	Poblacional	Compacidad	Tiempo Prom
11	8.33%	117,933	9,071	0.308566	0.128799	00:00
10	7.57%	117,105	8,243	0.254803	0.337984	00:00
12	7.35%	116,861	7,999	0.239941	0.274341	00:00
8	6.06%	115,459	6,597	0.163200	0.150127	00:00
9	5.83%	115,204	6,342	0.150827	0.149044	00:00
15	0.81%	109,747	885	0.002936	0.089988	00:00
14	0.13%	109,003	141	0.000074	0.243503	00:00
13	-0.00%	108,858	-4	0.000000	0.204447	00:00
4	-1.63%	107,090	-1,772	0.011779	0.611049	02:56
7	-3.25%	105,322	-3,540	0.047004	0.362942	00:00
2	-3.83%	104,692	-4,170	0.065221	0.487191	01:14
5	-4.45%	104,023	-4,839	0.087826	0.260864	01:40
6	-6.52%	101,768	-7,094	0.188746	0.373711	01:34
1	-7.97%	100,182	-8,680	0.282572	0.503565	05:28
3	-8.43%	99,687	-9,175	0.315719	0.629539	03:39

Consultas de escenarios por etapa

Las consultas a detalle de los escenarios y sus mapas asociados así como los archivos asociados al Sistema de Distritación, están disponibles en la ruta:

http://cartografia.ife.org.mx/siced