

INSTITUTO NACIONAL ELECTORAL

REGISTRO FEDERAL DE ELECTORES
COORDINACIÓN DE OPERACIÓN EN CAMPO
DIRECCIÓN DE CARTOGRAFÍA ELECTORAL

SIMBOLOGÍA

LIMITES

INTERNACIONAL	---
ESTATAL	---
DISTRITO FEDERAL	---
DELEGACIONAL Y/O MUNICIPAL	---
SECCIONAL	---

CLAVES GEOELECTORALES

DISTRITO ELECTORAL FEDERAL	00
MUNICIPIO	000
SECCIÓN	0000

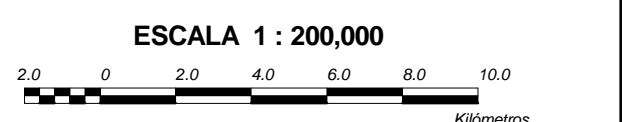
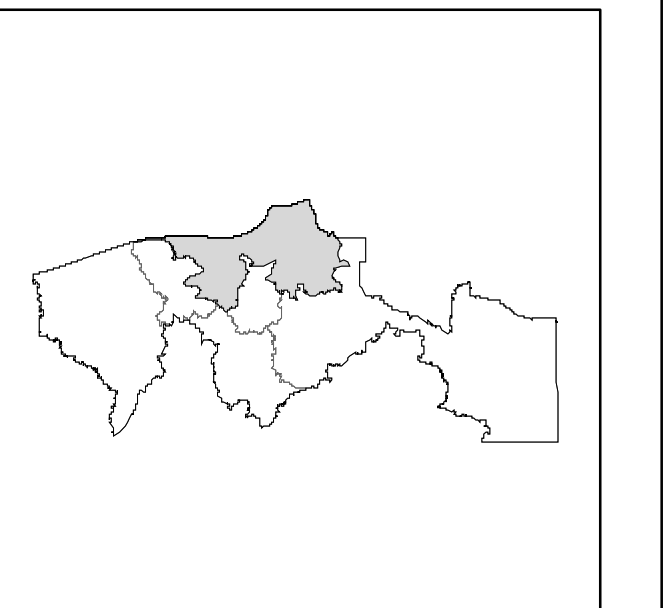
CABECERAS

CAPITAL DEL ESTADO	★
VOCALIA ESTATAL	★ JLE
VOCALIA DISTRITAL	●
CABECERA DE MUNICIPIO	●

UBICACIÓN DE LA ENTIDAD EN EL PAIS



UBICACIÓN DEL DISTRITO EN LA ENTIDAD



PLANO DISTRITAL SECCIONAL

IDENTIFICACIÓN ELECTORAL

ENTIDAD:	TABASCO	27
DISTRITO ELECTORAL FEDERAL:	05	
TOTAL DE SECCIONES:	183	
TOTAL DE MUNICIPIOS:	4	

GOLFO DE MEXICO

CENTLA 003

COMALCALCO 005

JONUTA 011

DISTRITO 03

DISTRITO 01

CUNDUACAN 006

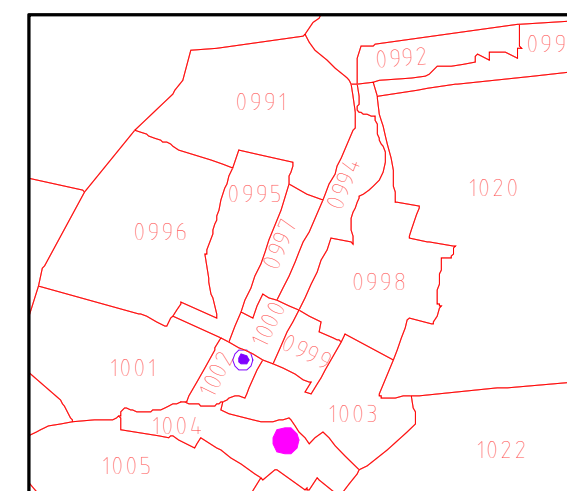
DISTRITO 04

MACUSPANA 012

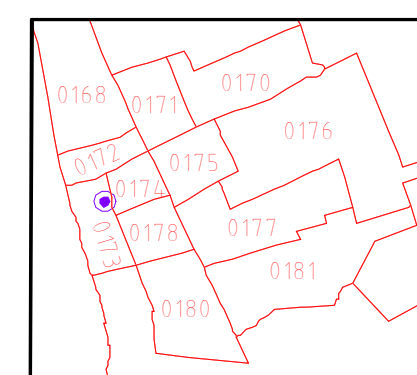
CENTRO 004

DISTRITO 06

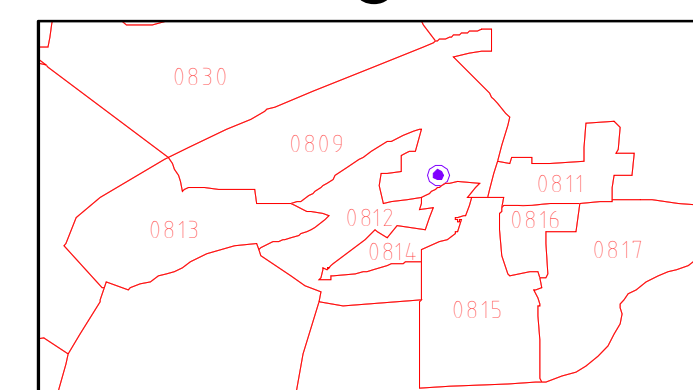
A



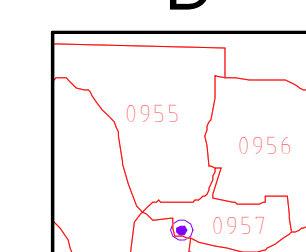
B



C



D



E

