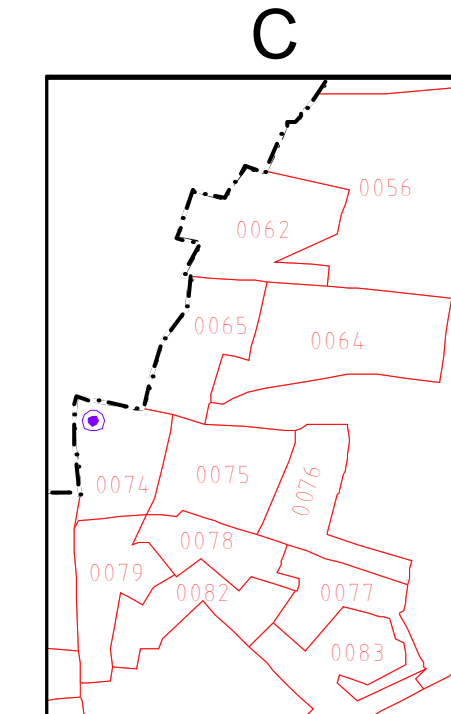
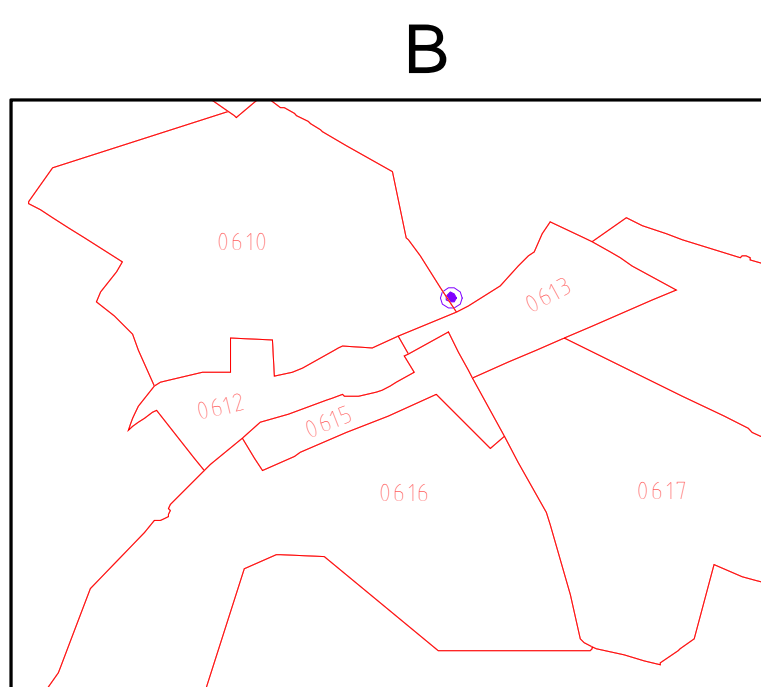
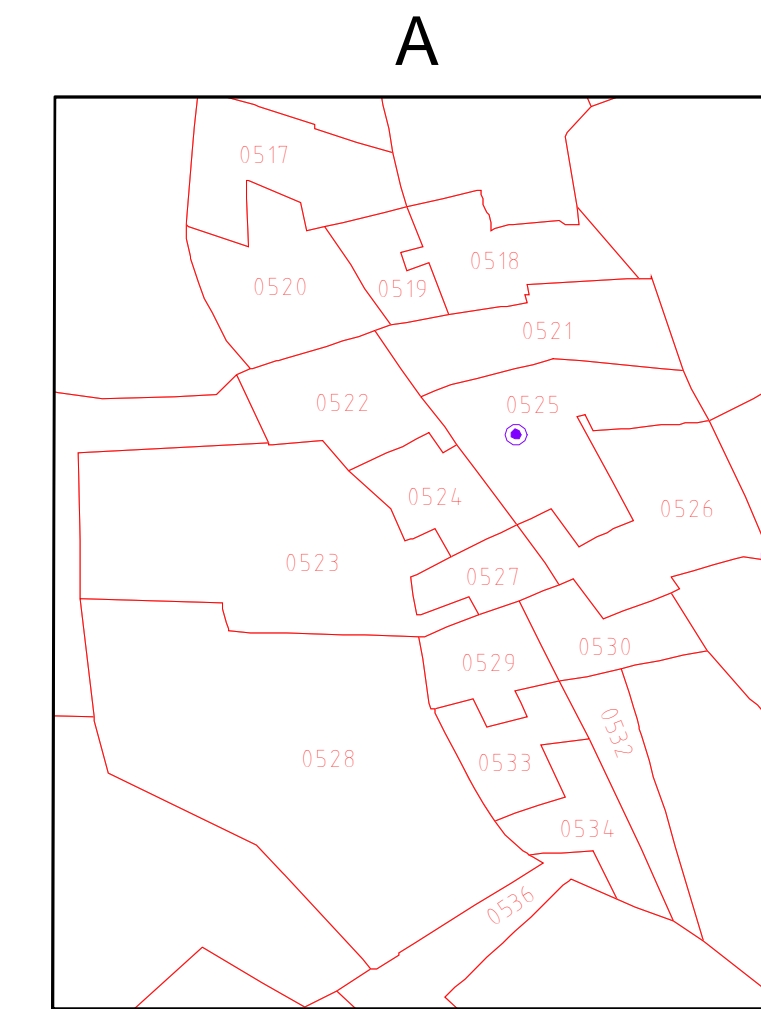
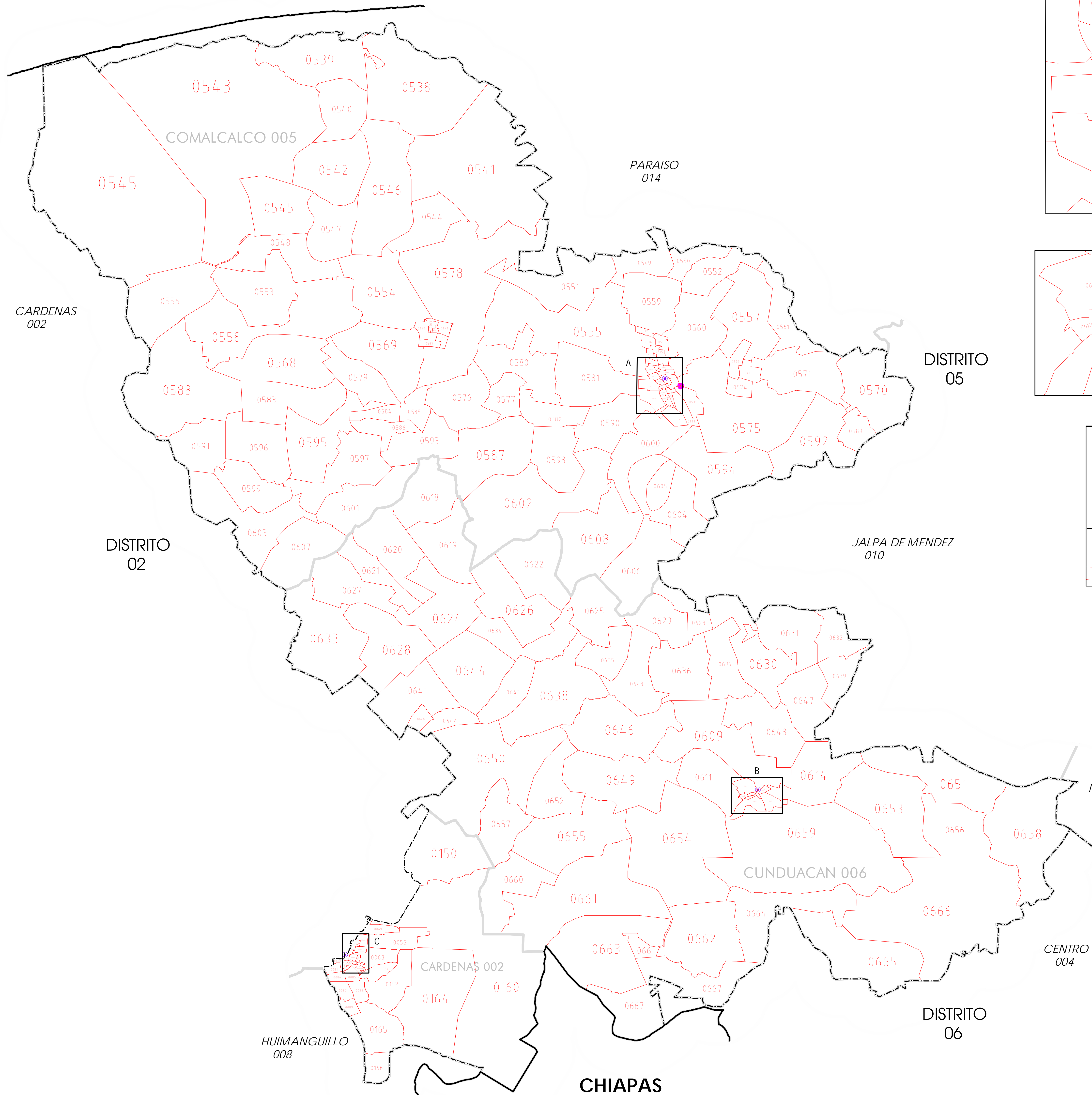


GOLFO DE MEXICO



INSTITUTO NACIONAL ELECTORAL

REGISTRO FEDERAL DE ELECTORES
COORDINACIÓN DE OPERACIÓN EN CAMPO
DIRECCIÓN DE CARTOGRAFÍA ELECTORAL

SIMBOLOGÍA

LIMITES

INTERNACIONAL - - - - -

ESTATAL - - - - -

DISTRITO FEDERAL - - - - -

DELEGACIONAL Y/O MUNICIPAL - - - - -

SECCIONAL - - - - -

CLAVES GEOELECTORALES

DISTRITO ELECTORAL FEDERAL 00

MUNICIPIO 000

SECCIÓN 0000

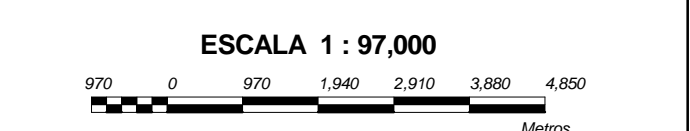
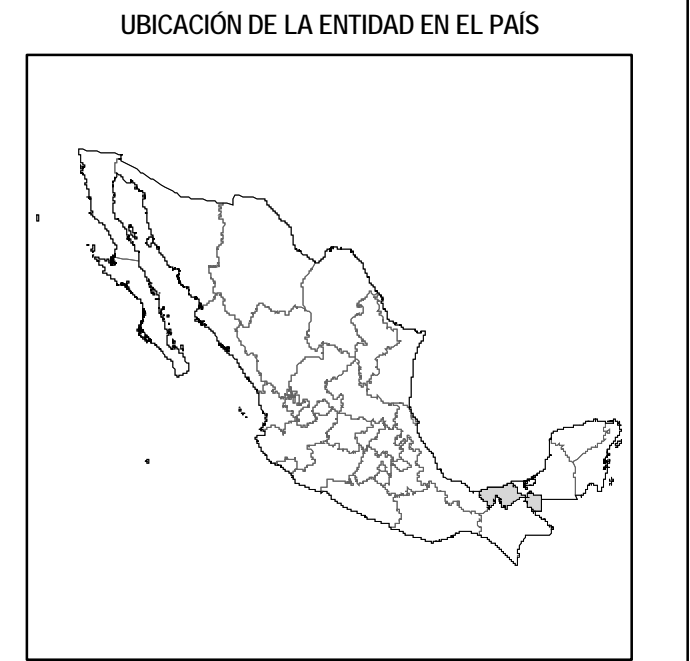
CABECERAS

CAPITAL DEL ESTADO

VOCALIA ESTATAL

VOCALIA DISTRITAL

CABECERA DE MUNICIPIO



PLANO DISTRITAL SECCIONAL

IDENTIFICACIÓN ELECTORAL

ENTIDAD: TABASCO 27

DISTRITO ELECTORAL FEDERAL: 03

TOTAL DE SECCIONES: 185

TOTAL DE MUNICIPIOS: 3