

INSTITUTO NACIONAL ELECTORAL

REGISTRO FEDERAL DE ELECTORES
COORDINACIÓN DE OPERACIÓN EN CAMPO
DIRECCIÓN DE CARTOGRAFÍA ELECTORAL

SIMBOLOGÍA

LÍMITES

INTERNACIONAL - - - - -

ESTATAL - - - - -

DISTRITAL FEDERAL - - - - -

DELEGACIONAL Y/O MUNICIPAL - - - - -

SECCIONAL - - - - -

CLAVES GEOELECTORALES

DISTRITO ELECTORAL FEDERAL 00

MUNICIPIO 000

SECCIÓN 0000

CABECERAS

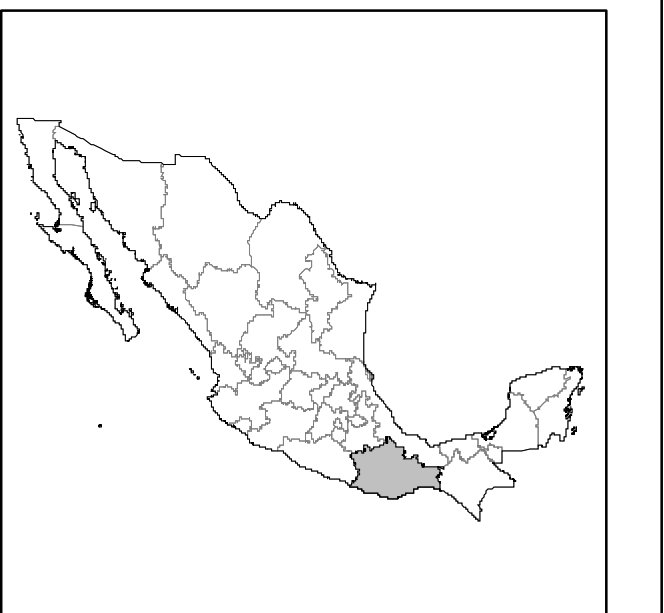
CAPITAL DEL ESTADO

VOCALÍA ESTATAL

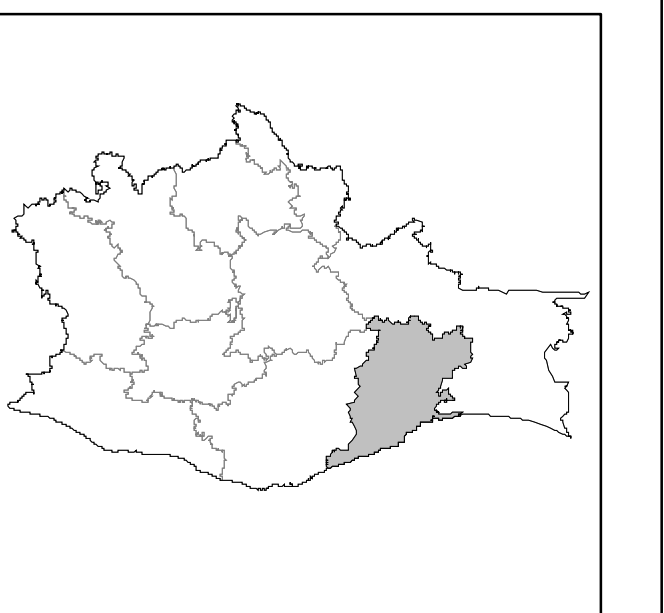
VOCALÍA DISTRITAL

CABECERA DE MUNICIPIO

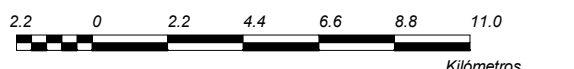
UBICACIÓN DE LA ENTIDAD EN EL PAÍS



UBICACIÓN DEL DISTRITO EN LA ENTIDAD



ESCALA 1 : 220,000



PLANO DISTRITAL SECCIONAL

IDENTIFICACIÓN ELECTORAL

ENTIDAD: OAXACA 20

DISTRITO ELECTORAL FEDERAL: 05

TOTAL DE SECCIONES: 189

TOTAL DE MUNICIPIOS: 26

FECHA DE ACTUALIZACIÓN DE LA BASE DIGITAL: 11 DE JUNIO DE 2014
FUENTE: R.F.E.D.C.E.

