



INSTITUTO NACIONAL ELECTORAL
 REGISTRO FEDERAL DE ELECTORES
 COORDINACIÓN DE OPERACIÓN EN CAMPO
 DIRECCIÓN DE CARTOGRAFÍA ELECTORAL

SIMBOLOGÍA

LÍMITES
 INTERNACIONAL
 ESTATAL
 DISTRITAL FEDERAL
 DELEGACIONAL Y/O MUNICIPAL
 SECCIONAL
 (Legend with line styles)

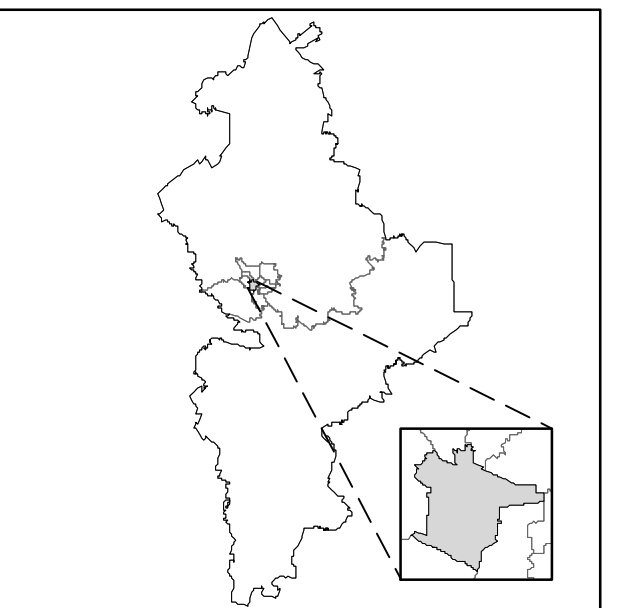
CLAVES GEOELECTORALES
 DISTRITO ELECTORAL FEDERAL 00
 MUNICIPIO 000
 SECCIÓN 0000
 (Legend with dot patterns)

CABECERAS
 CAPITAL DEL ESTADO
 VOCALÍA ESTATAL
 VOCALÍA DISTRITAL
 CABECERA DE MUNICIPIO
 (Legend with star and circle symbols)

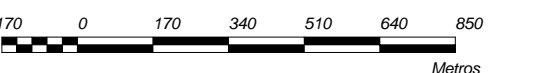
UBICACIÓN DE LA ENTIDAD EN EL PAÍS



UBICACIÓN DEL DISTRITO EN LA ENTIDAD



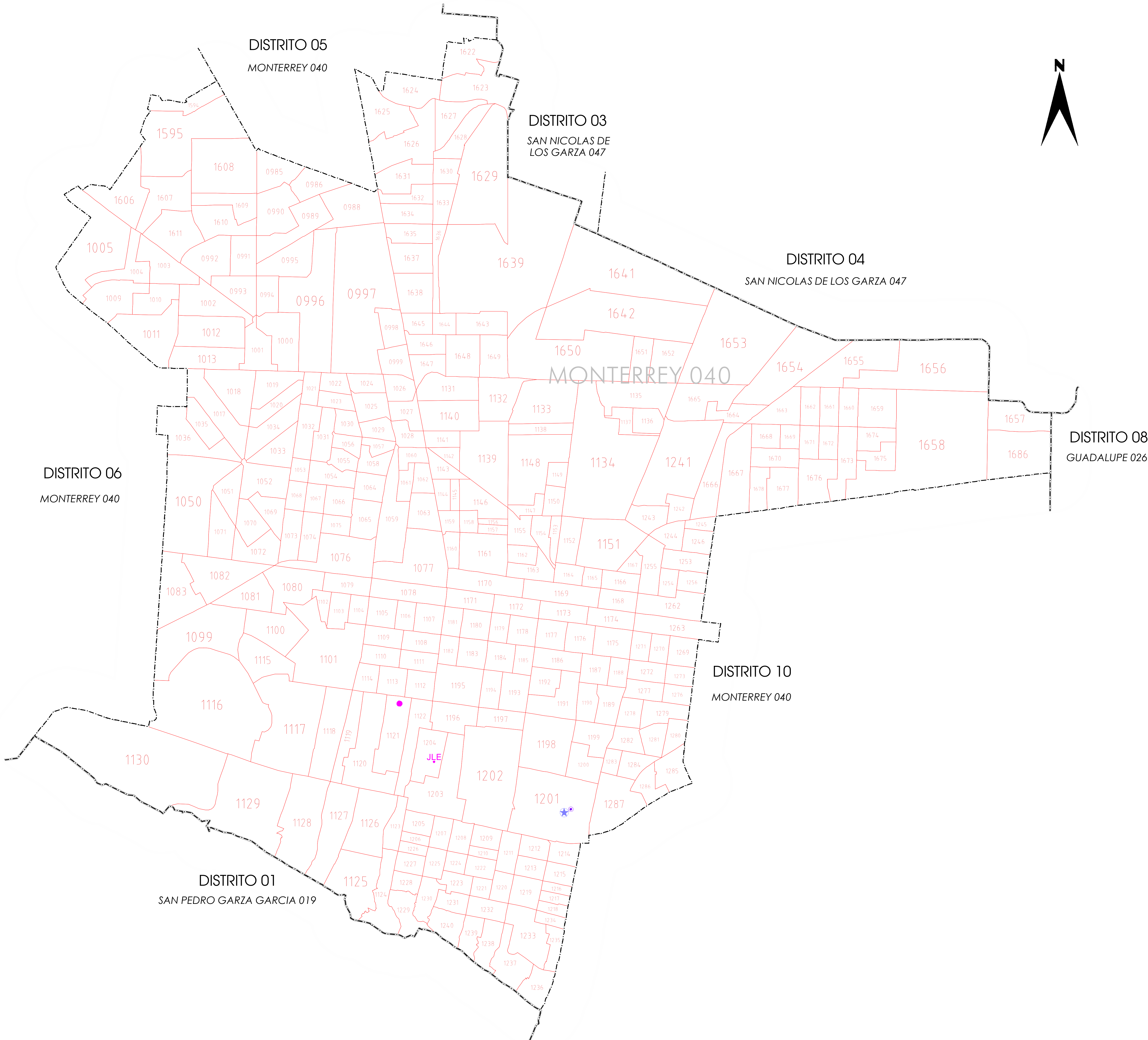

ESCALA 1 : 17,000



PLANO DISTRITAL SECCIONAL

IDENTIFICACIÓN ELECTORAL

ENTIDAD: NUEVO LEON 19
 DISTRITO ELECTORAL FEDERAL: 07
 TOTAL DE SECCIONES: 315
 TOTAL DE MUNICIPIOS: 01



DISTRITO 05
 MONTERREY 040

DISTRITO 03
 SAN NICOLAS DE
 LOS GARZA 047

DISTRITO 04
 SAN NICOLAS DE LOS GARZA 047

DISTRITO 08
 GUADALUPE 026

DISTRITO 06
 MONTERREY 040

DISTRITO 10
 MONTERREY 040

DISTRITO 01
 SAN PEDRO GARZA GARCIA 019

MONTERREY 040

JLE

JLE