

**SIMBOLOGÍA**

**LÍMITES**

INTERNACIONAL	---
ESTATAL	---
DISTRITAL FEDERAL	---
DELEGACIONAL Y/O MUNICIPAL	---
SECCIONAL	---

**CLAVES GEOELECTORALES**

DISTRITO ELECTORAL FEDERAL	00
MUNICIPIO	000
SECCIÓN	0000

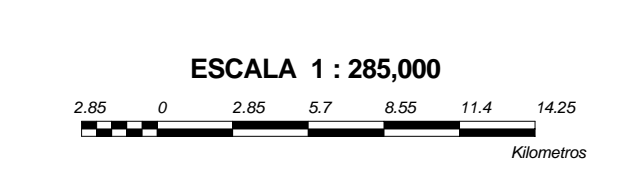
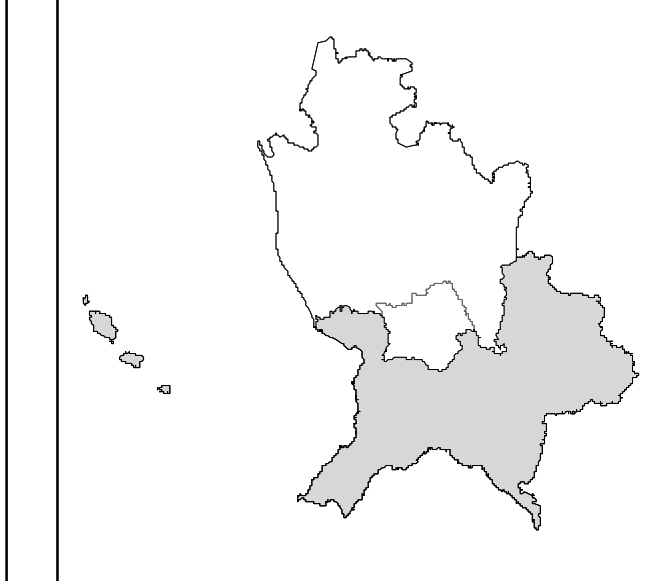
**CABECERAS**

CAPITAL DEL ESTADO	★ JLE
VOCALIA ESTATAL	●
VOCALIA DISTRITAL	●
CABECERA DE MUNICIPIO	●

UBICACIÓN DE LA ENTIDAD EN EL PAÍS



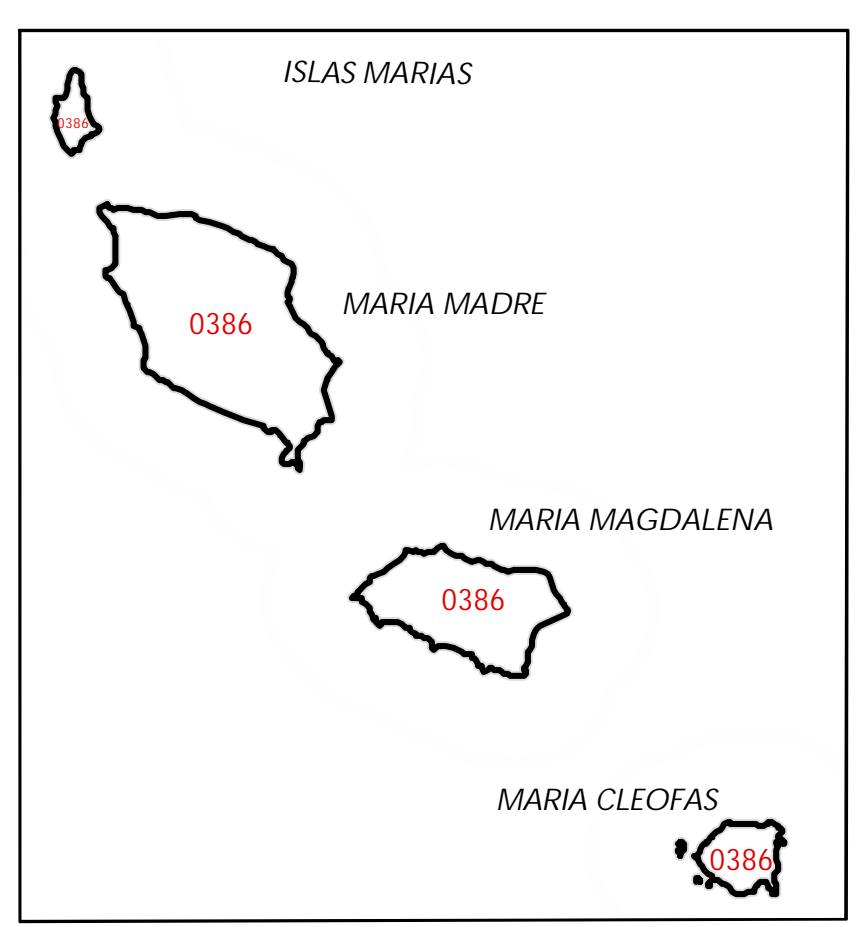
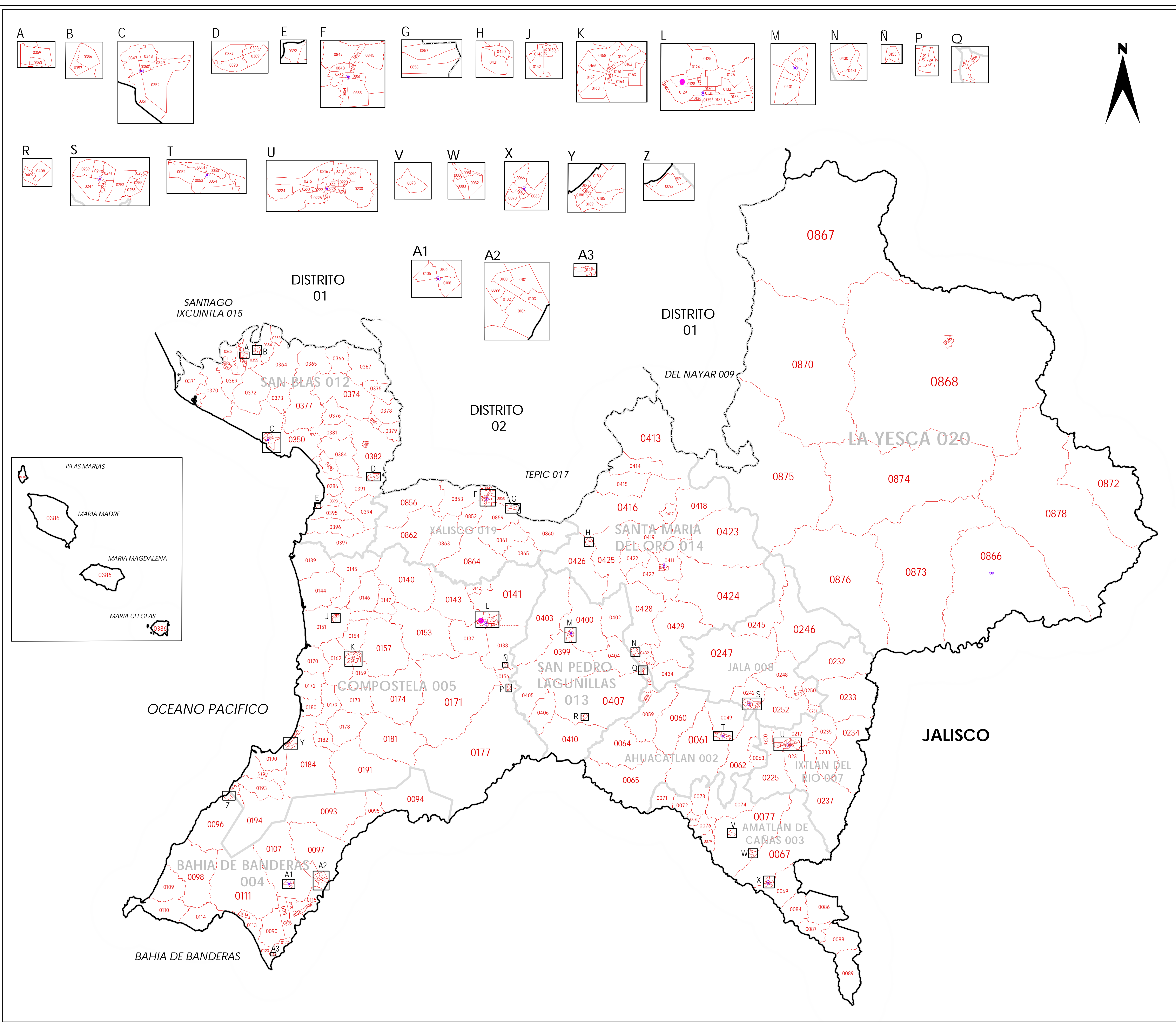
UBICACIÓN DEL DISTRITO EN LA ENTIDAD



**PLANO DISTRITAL SECCIONAL**

**IDENTIFICACIÓN ELECTORAL**

ENTIDAD:	NAYARIT	18
DISTRITO ELECTORAL FEDERAL:	03	
TOTAL DE SECCIONES:	309	
TOTAL DE MUNICIPIOS:	11	



DISTRITO 01  
 SANTIAGO IXCUINTLA 015

DISTRITO 01  
 DEL NAYAR 009

DISTRITO 02  
 TEPIC 017

LA YESCA 020

XALISCO 019

SANTA MARIA DEL ORO 014

COMPOSTELA 005

SAN PEDRO LAGUNILLAS 013

JALA 008

AHUACAYLAN 002

AMATLAN DE CAÑAS 003

BAHIA DE BANDERAS 004

BAHIA DE BANDERAS

JALISCO