



INSTITUTO NACIONAL ELECTORAL

REGISTRO FEDERAL DE ELECTORES
COORDINACIÓN DE OPERACIÓN EN CAMPO
DIRECCIÓN DE CARTOGRAFÍA ELECTORAL

SIMBOLOGÍA

LÍMITES

INTERNACIONAL ————

ESTATAL ————

DISTRITO FEDERAL ————

DELEGACIONAL Y/O MUNICIPAL ————

SECCIONAL ————


CLAVES GEOELECTORALES


DISTRITO ELECTORAL FEDERAL 00


MUNICIPIO 000

SECCIÓN 0000

CABECERAS

CAPITAL DEL ESTADO  JLE

VOCALÍA ESTATAL 

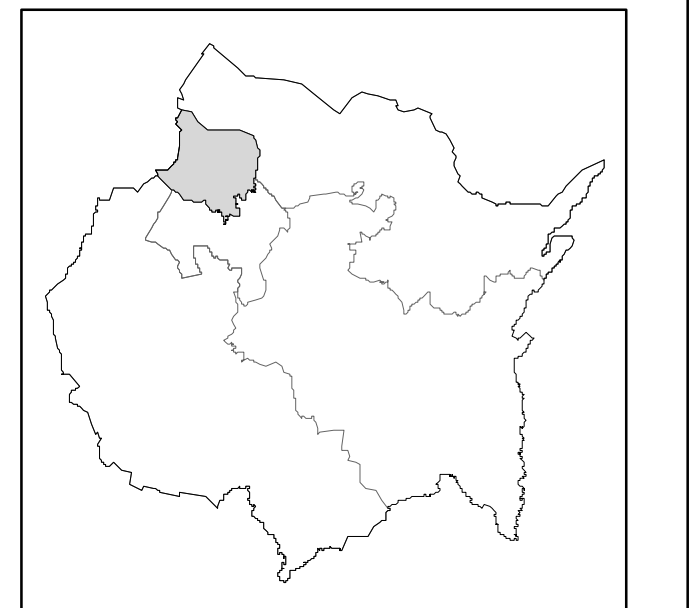
VOCALÍA DISTRITAL 

CABECERA DE MUNICIPIO 

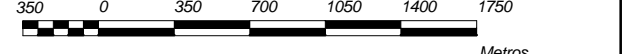
UBICACIÓN DE LA ENTIDAD EN EL PAÍS



UBICACIÓN DEL DISTRITO EN LA ENTIDAD



ESCALA 1 : 35,000



PLANO DISTRITAL SECCIONAL

IDENTIFICACIÓN ELECTORAL

ENTIDAD: MORELOS 17

DISTRITO ELECTORAL FEDERAL: 01

TOTAL DE SECCIONES: 203

TOTAL DE MUNICIPIOS: 1

