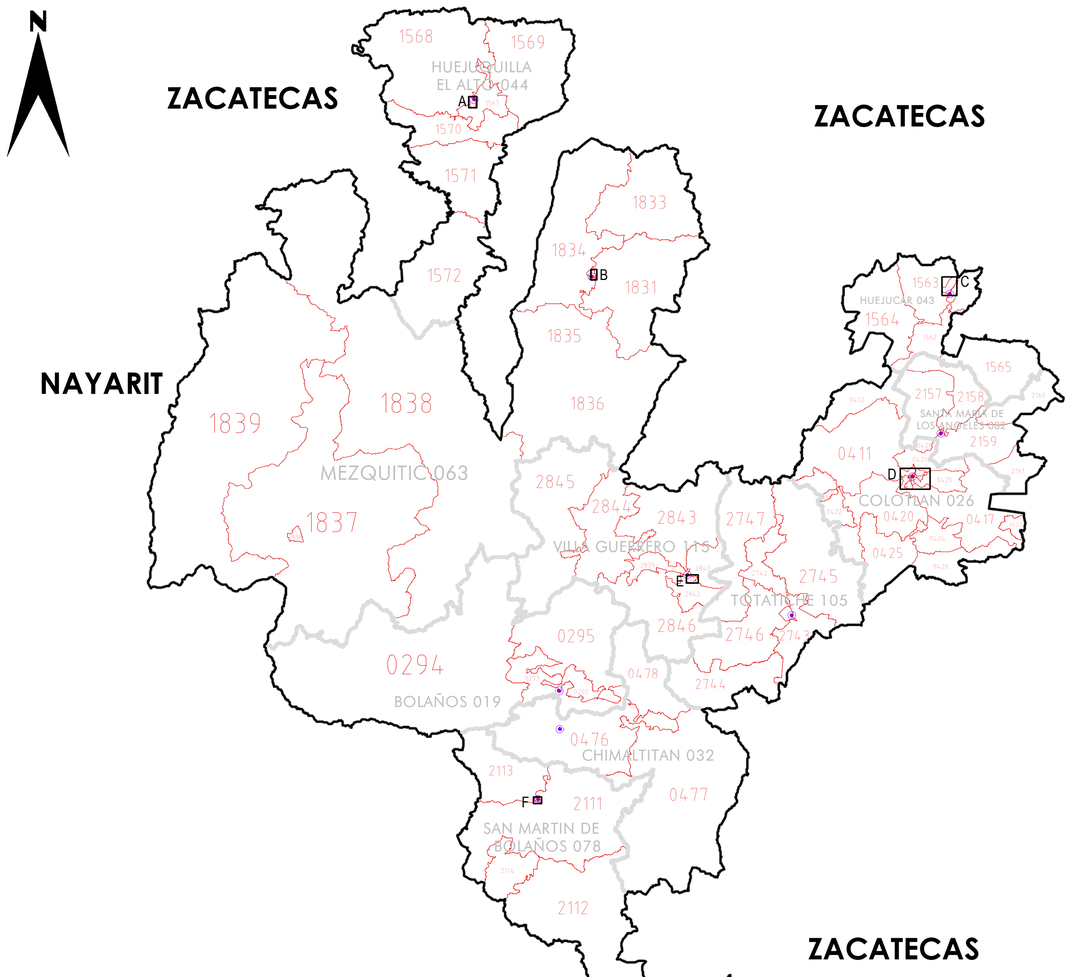

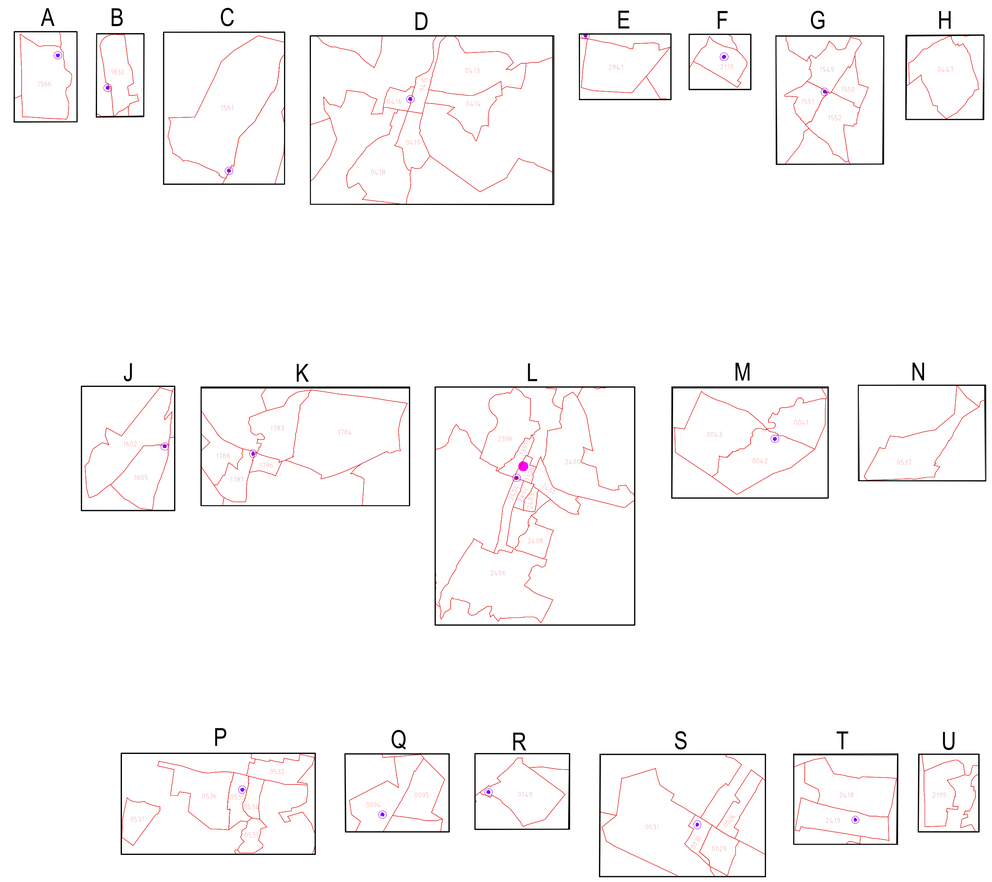

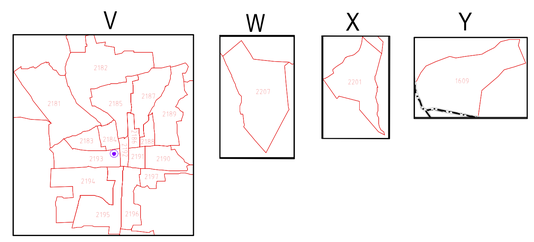

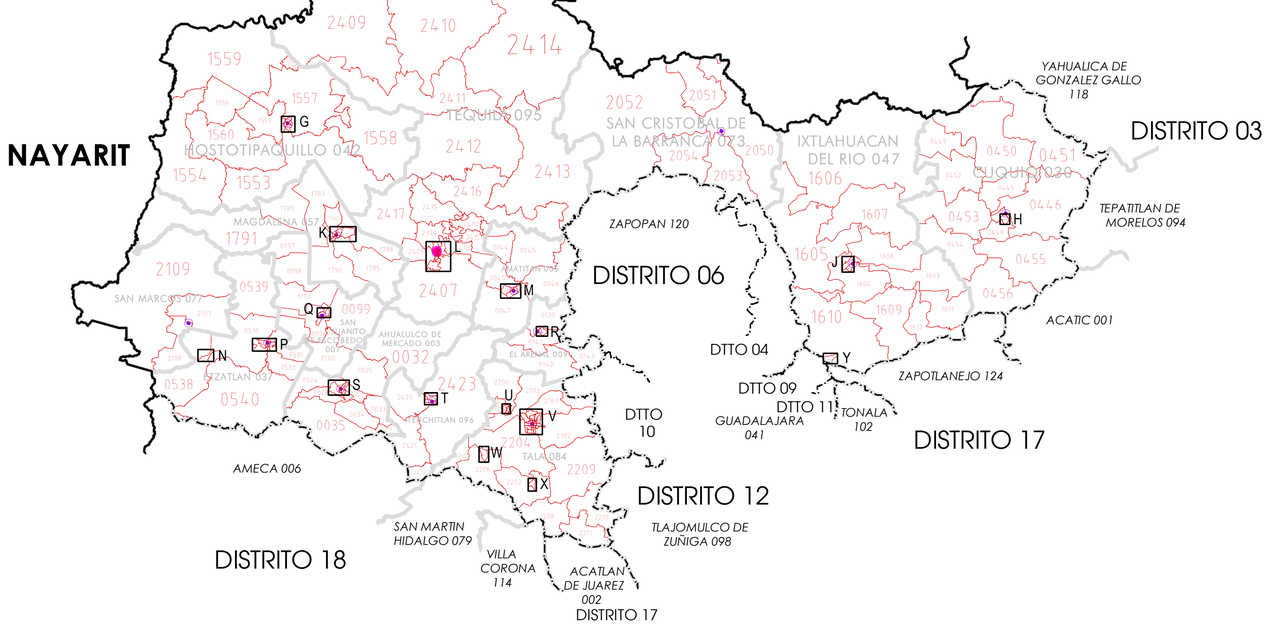

INE

INSTITUTO NACIONAL ELECTORAL

REGISTRO FEDERAL DE ELECTORES
COORDINACIÓN DE OPERACIÓN EN CAMPO
DIRECCIÓN DE CARTOGRAFÍA ELECTORAL

SIMBOLOGÍA

LÍMITES
- INTERNACIONAL
- ESTATAL
- DISTRITAL FEDERAL
- DELEGACIONAL Y/O MUNICIPAL
- SECCIONAL

CLAVES GEOELECTORALES
- DISTRITO ELECTORAL FEDERAL 00
- MUNICIPIO 000
- SECCIÓN 0000

CABECERAS
- CAPITAL DEL ESTADO
- VOCALÍA ESTATAL ..... JLE
- VOCALÍA DISTRITAL
- CABECERA DE MUNICIPIO

UBICACIÓN DE LA ENTIDAD EN EL PAÍS

UBICACIÓN DEL DISTRITO EN LA ENTIDAD

ESCALA 1 : 420,000

4.2 0 4.2 8.4 12.6 16.8 21.0
Kilómetros

PLANO DISTRITAL SECCIONAL

IDENTIFICACIÓN ELECTORAL

ENTIDAD:	JALISCO	14
DISTRITO ELECTORAL FEDERAL:		**01**
TOTAL DE SECCIONES:		223
TOTAL DE MUNICIPIOS:		24

FECHA DE ACTUALIZACIÓN DE LA BASE DIGITAL: 11 DE JUNIO DE 2014

FUENTE: R.F.E.,D.C.E.