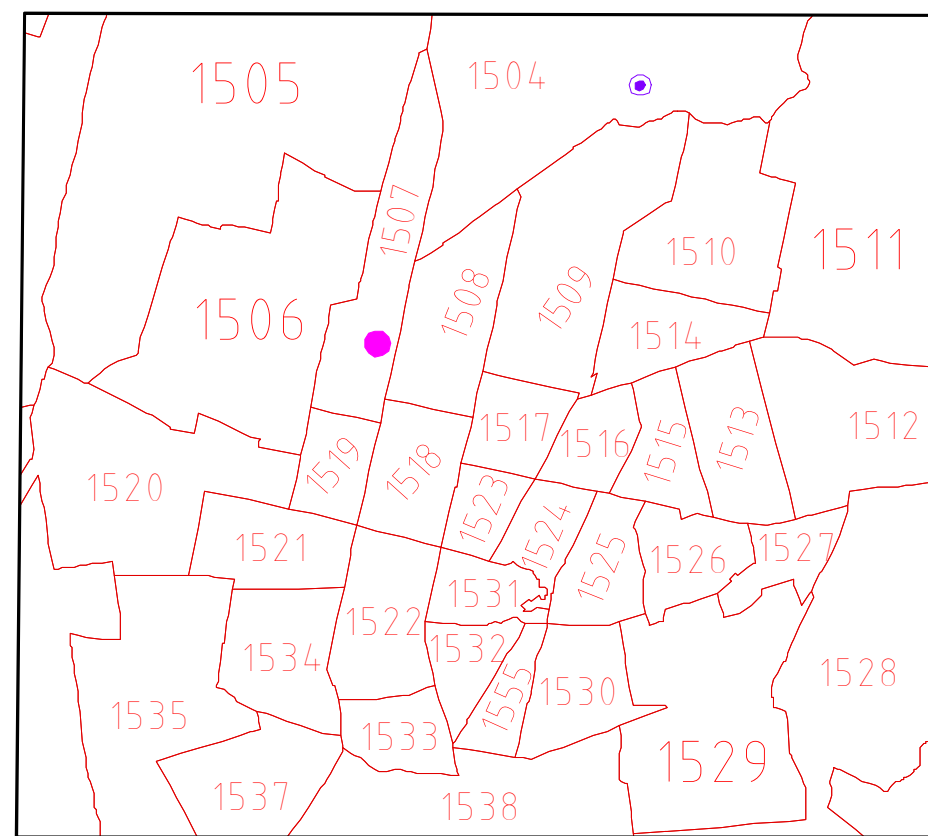





A



B



C



INSTITUTO NACIONAL ELECTORAL  
REGISTRO FEDERAL DE ELECTORES  
COORDINACIÓN DE OPERACIÓN EN CAMPO  
DIRECCIÓN DE CARTOGRAFÍA ELECTORAL

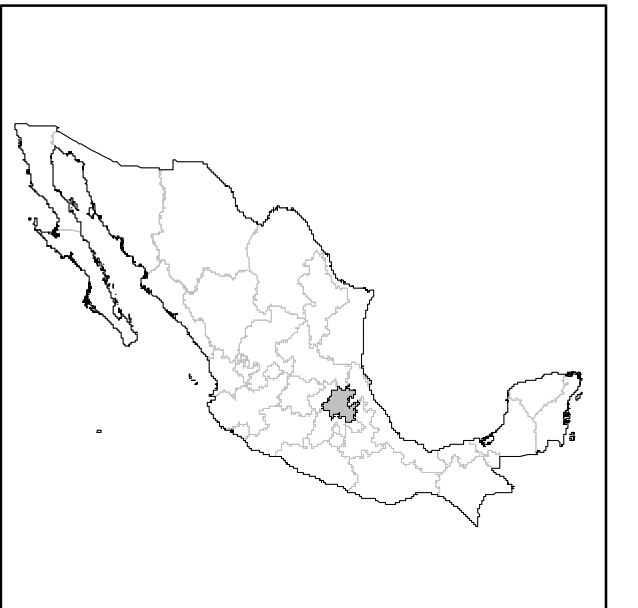
**SIMBOLOGÍA**

**LÍMITES**  
INTERNACIONAL .....  
ESTATAL .....  
DISTRITAL FEDERAL .....  
DELEGACIONAL Y/O MUNICIPAL .....  
SECCIONAL .....  
-----

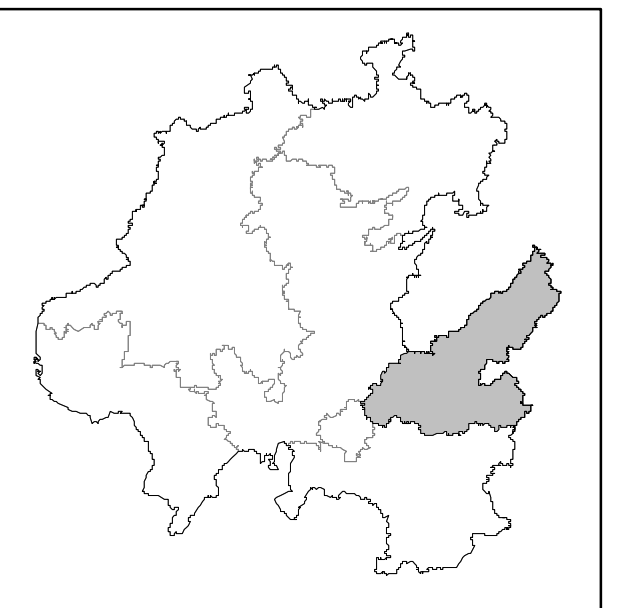
**CLAVES GEOELECTORALES**  
DISTRITO ELECTORAL FEDERAL ..... 00  
MUNICIPIO ..... 000  
SECCIÓN ..... 0000

**CABECERAS**  
CAPITAL DEL ESTADO .....  
VOCALÍA ESTATAL .....  
VOCALÍA DISTRITAL .....  
CABECERA DE MUNICIPIO .....

UBICACIÓN DE LA ENTIDAD EN EL PAÍS



UBICACIÓN DEL DISTRITO EN LA ENTIDAD



ESCALA 1 : 120,000  
0 12 24 36 48 60 Kilómetros

**PLANO DISTRITAL SECCIONAL**

**IDENTIFICACIÓN ELECTORAL**  
ENTIDAD: HIDALGO 13  
DISTRITO ELECTORAL FEDERAL: 04  
TOTAL DE SECCIONES: 196  
TOTAL DE MUNICIPIOS: 11

FECHA DE ACTUALIZACIÓN DE LA BASE DIGITAL: 11 DE JUNIO DE 2014  
FUENTE: R.F.E.D.C.E.

