



**INSTITUTO NACIONAL ELECTORAL**  
 REGISTRO FEDERAL DE ELECTORES  
 COORDINACIÓN DE OPERACIÓN EN CAMPO  
 DIRECCIÓN DE CARTOGRAFÍA ELECTORAL

**SIMBOLOGÍA**

**LÍMITES**

INTERNACIONAL	---
ESTATAL	---
DISTRITAL FEDERAL	---
DELEGACIONAL Y/O MUNICIPAL	---
SECCIONAL	---

**CLAVES GEOELECTORALES**

DISTRITO ELECTORAL FEDERAL	00
MUNICIPIO	000
SECCIÓN	0000

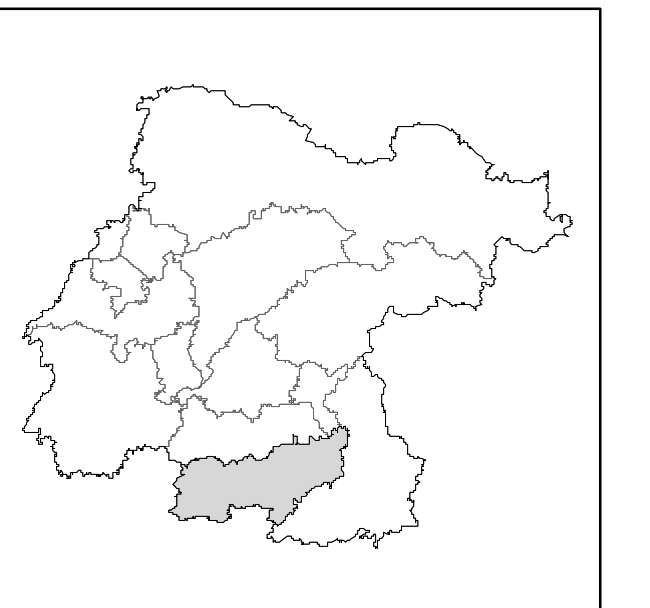
**CABECERAS**

CAPITAL DEL ESTADO	★
VOCALÍA ESTATAL	★ JLE
VOCALÍA DISTRITAL	●
CABECERA DE MUNICIPIO	●

UBICACIÓN DE LA ENTIDAD EN EL PAÍS



UBICACIÓN DEL DISTRITO EN LA ENTIDAD



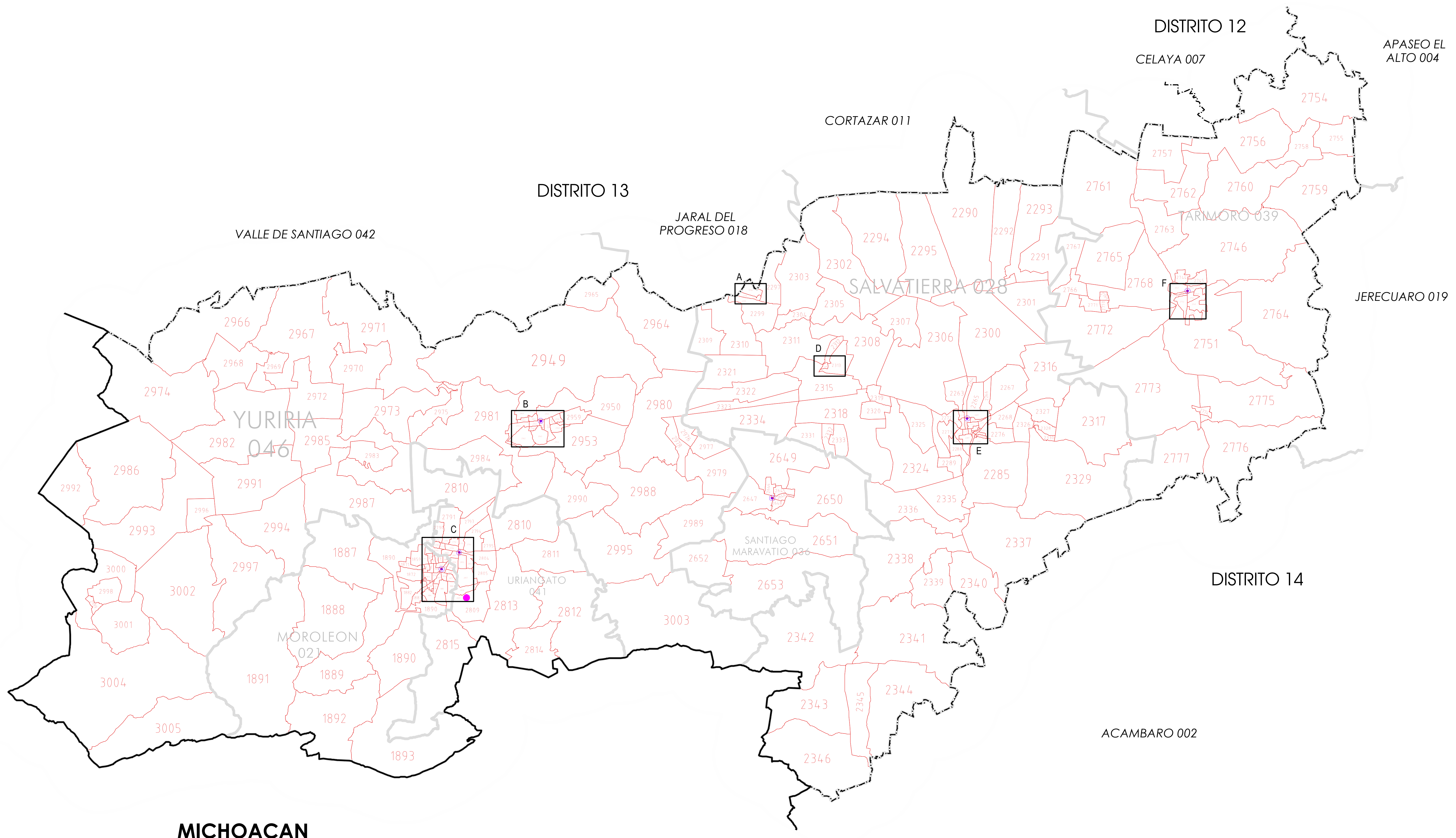
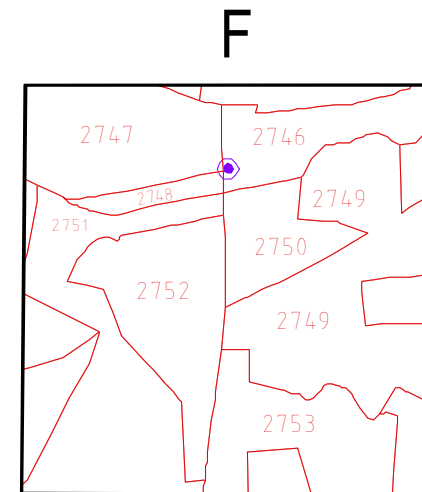
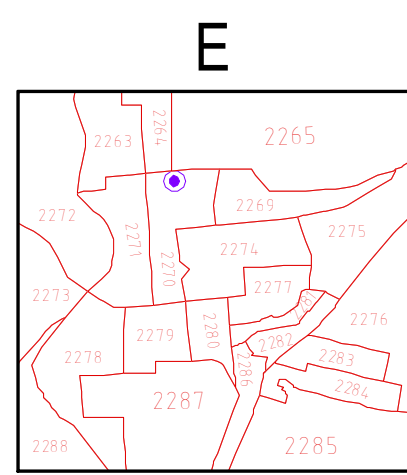
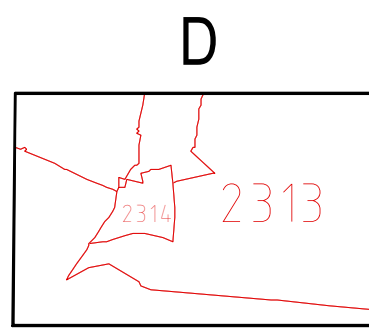
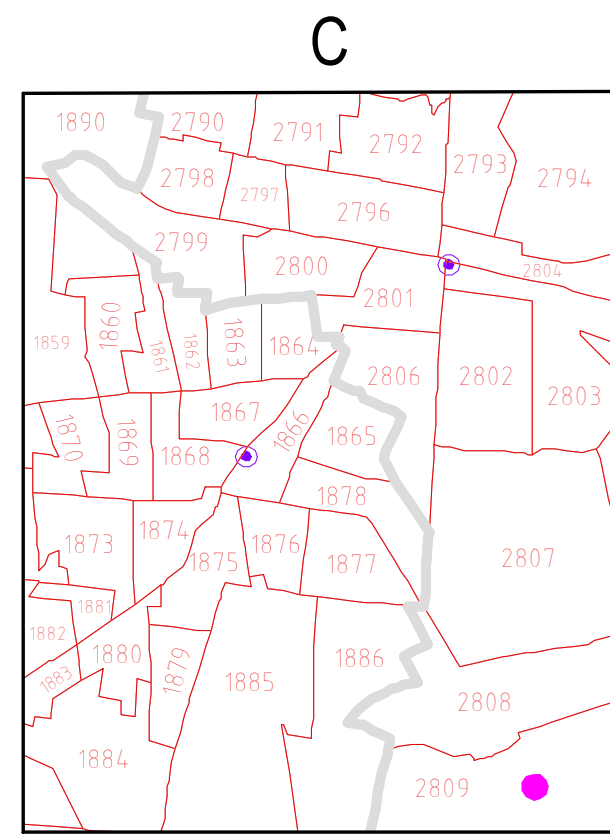
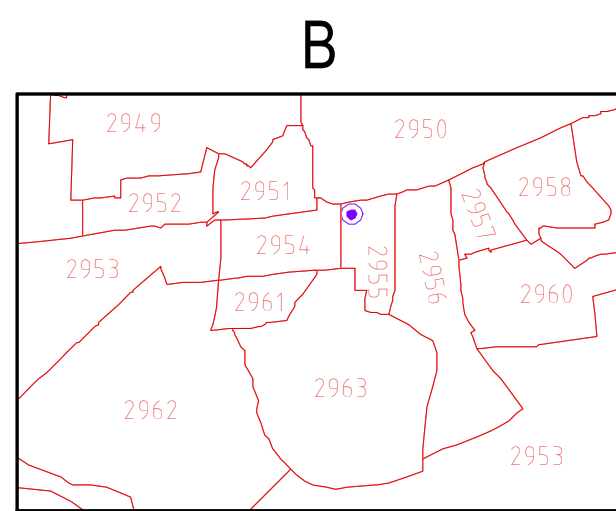
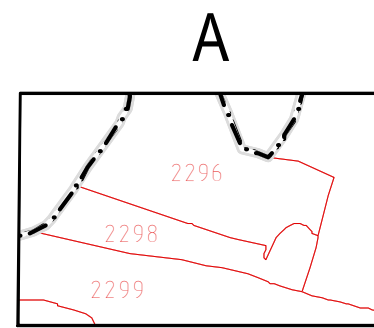
ESCALA 1 : 120,000  
 12 0 12 24 36 48 60  
 Kilómetros

**PLANO DISTRITAL SECCIONAL**

**IDENTIFICACIÓN ELECTORAL**

ENTIDAD:	GUANAJUATO	11
DISTRITO ELECTORAL FEDERAL:	10	
TOTAL DE SECCIONES:	246	
TOTAL DE MUNICIPIOS:	6	

FECHA DE ACTUALIZACIÓN DE LA BASE DIGITAL: 11 DE JUNIO DE 2014  
 FUENTE: R.F.E.D.C.E.



**MICHOACAN**

**DISTRITO 12**

**DISTRITO 13**

**DISTRITO 14**