

DISTRITO 02  
GUSTAVO A. MADERO 005



**INSTITUTO NACIONAL ELECTORAL**  
REGISTRO FEDERAL DE ELECTORES  
COORDINACIÓN DE OPERACIÓN EN CAMPO  
DIRECCIÓN DE CARTOGRAFÍA ELECTORAL

### SIMBOLOGÍA

**LÍMITES**

INTERNACIONAL	---
ESTATAL	---
DISTRITAL FEDERAL	---
DELEGACIONAL Y/O MUNICIPAL	---
SECCIONAL	---

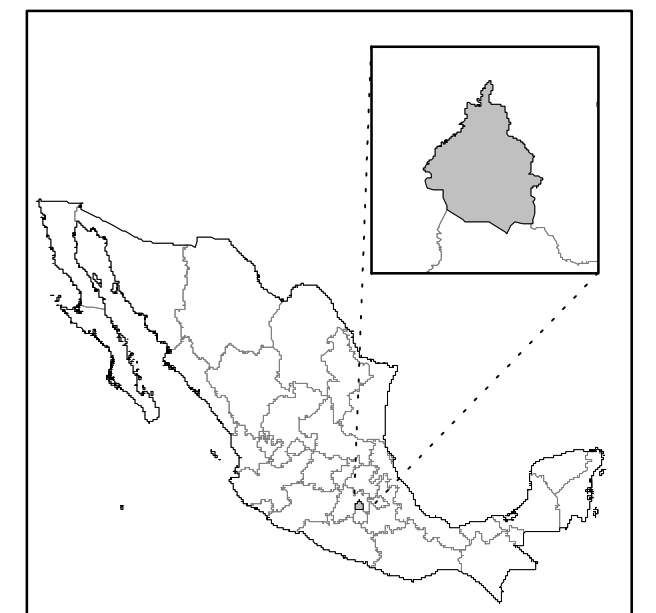
**CLAVES GEOELECTORALES**

DISTRITO ELECTORAL FEDERAL	00
MUNICIPIO	000
SECCIÓN	0000

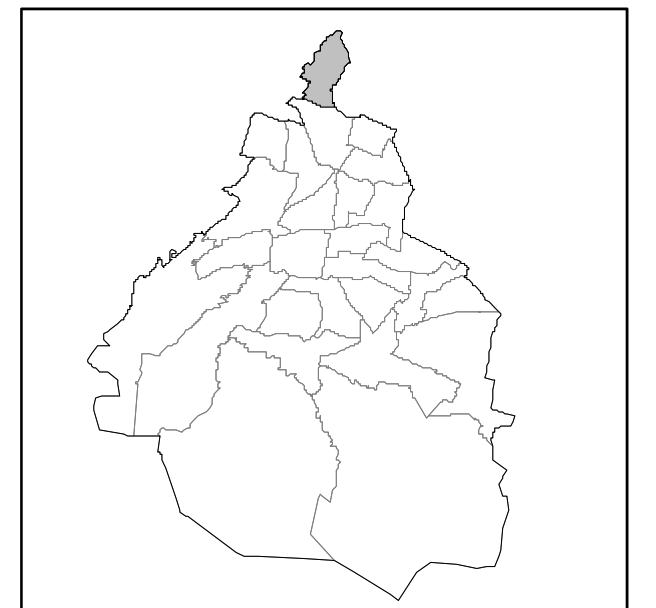
**CABECERAS**

CAPITAL DEL ESTADO	
VOCALÍA ESTATAL	
VOCALÍA DISTRITAL	
CABECERA DE MUNICIPIO	

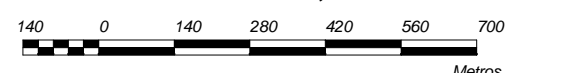
#### UBICACIÓN DE LA ENTIDAD EN EL PAÍS



#### UBICACIÓN DEL DISTRITO EN LA ENTIDAD



ESCALA 1 : 14,000



## PLANO DISTRITAL SECCIONAL

### IDENTIFICACIÓN ELECTORAL

ENTIDAD:	DISTRITO FEDERAL	09
DISTRITO ELECTORAL FEDERAL:		01
TOTAL DE SECCIONES:		159
TOTAL DE MUNICIPIOS:		1