

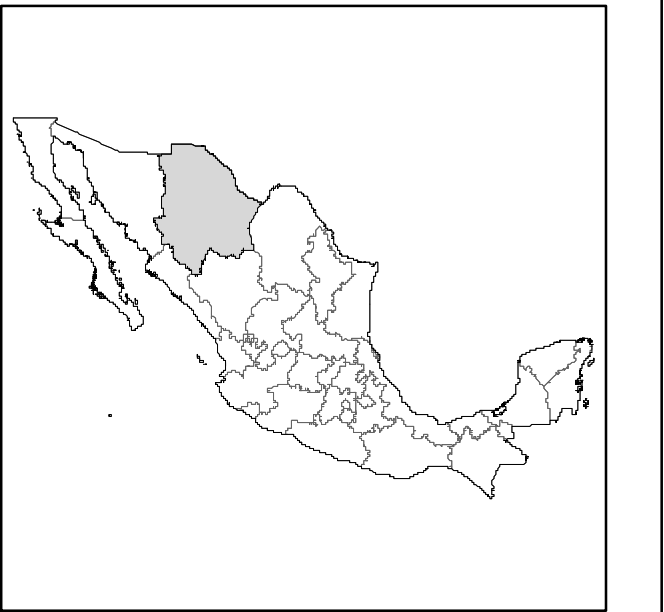
**INSTITUTO NACIONAL ELECTORAL**  
 REGISTRO FEDERAL DE ELECTORES  
 COORDINACIÓN DE OPERACIÓN EN CAMPO  
 DIRECCIÓN DE CARTOGRAFÍA ELECTORAL

**SIMBOLOGÍA**

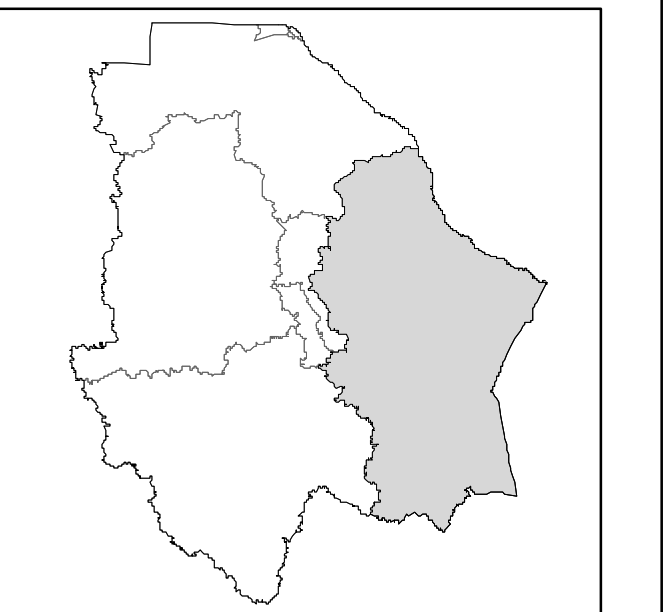
**LÍMITES**  
 INTERNACIONAL .....  
 ESTATAL .....  
 DISTRITAL FEDERAL .....  
 DELEGACIONAL Y/O MUNICIPAL .....  
 SECCIONAL .....  
 CLAVES GEOELECTORALES  
 DISTRITO ELECTORAL FEDERAL ..... 00  
 MUNICIPIO ..... 000  
 SECCIÓN ..... 0000

**CABECERAS**  
 CAPITAL DEL ESTADO .....  
 VOCALÍA ESTATAL .....  
 VOCALÍA DISTRITAL .....  
 CABECERA DE MUNICIPIO .....

UBICACIÓN DE LA ENTIDAD EN EL PAÍS



UBICACIÓN DEL DISTRITO EN LA ENTIDAD

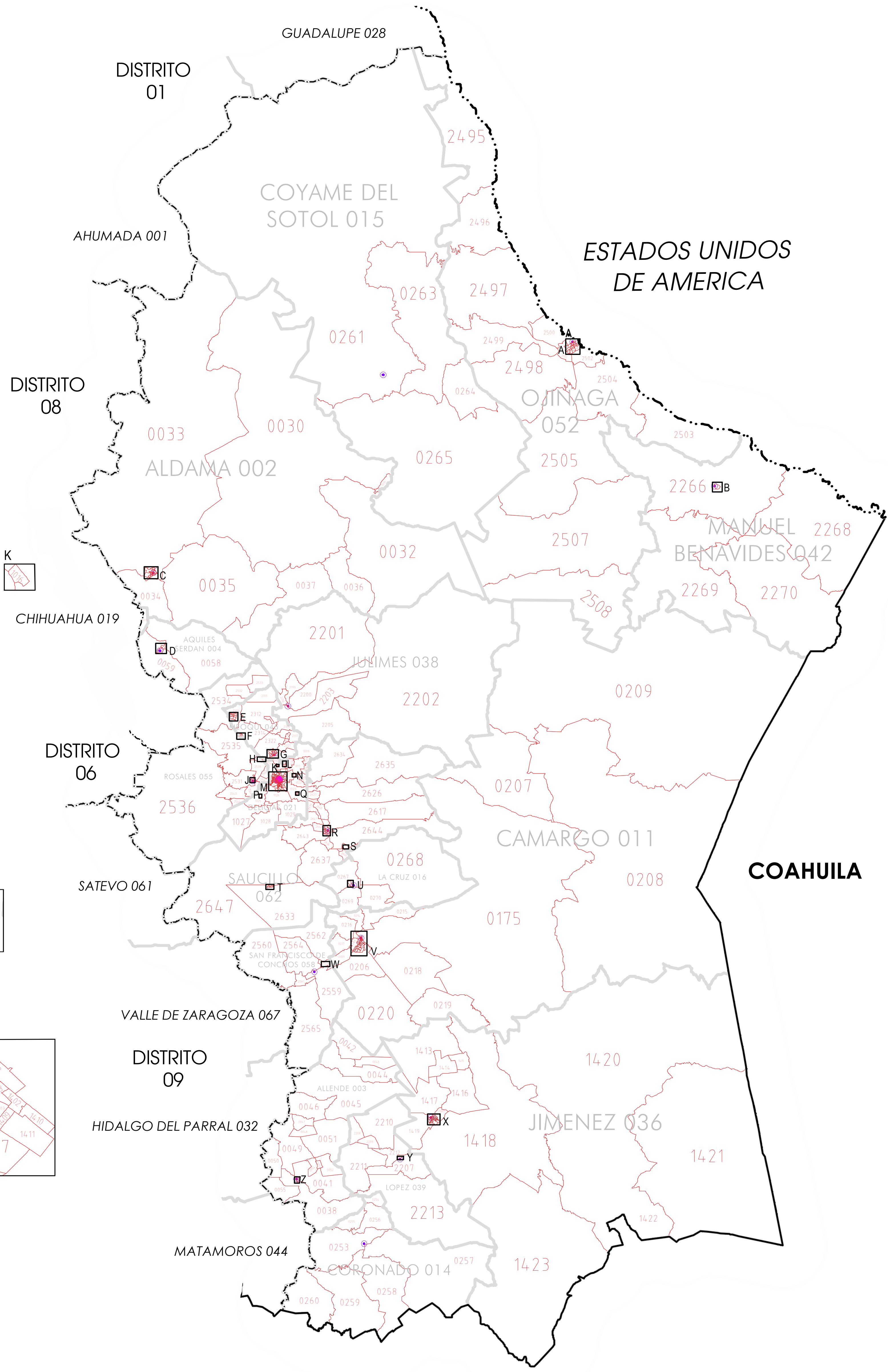
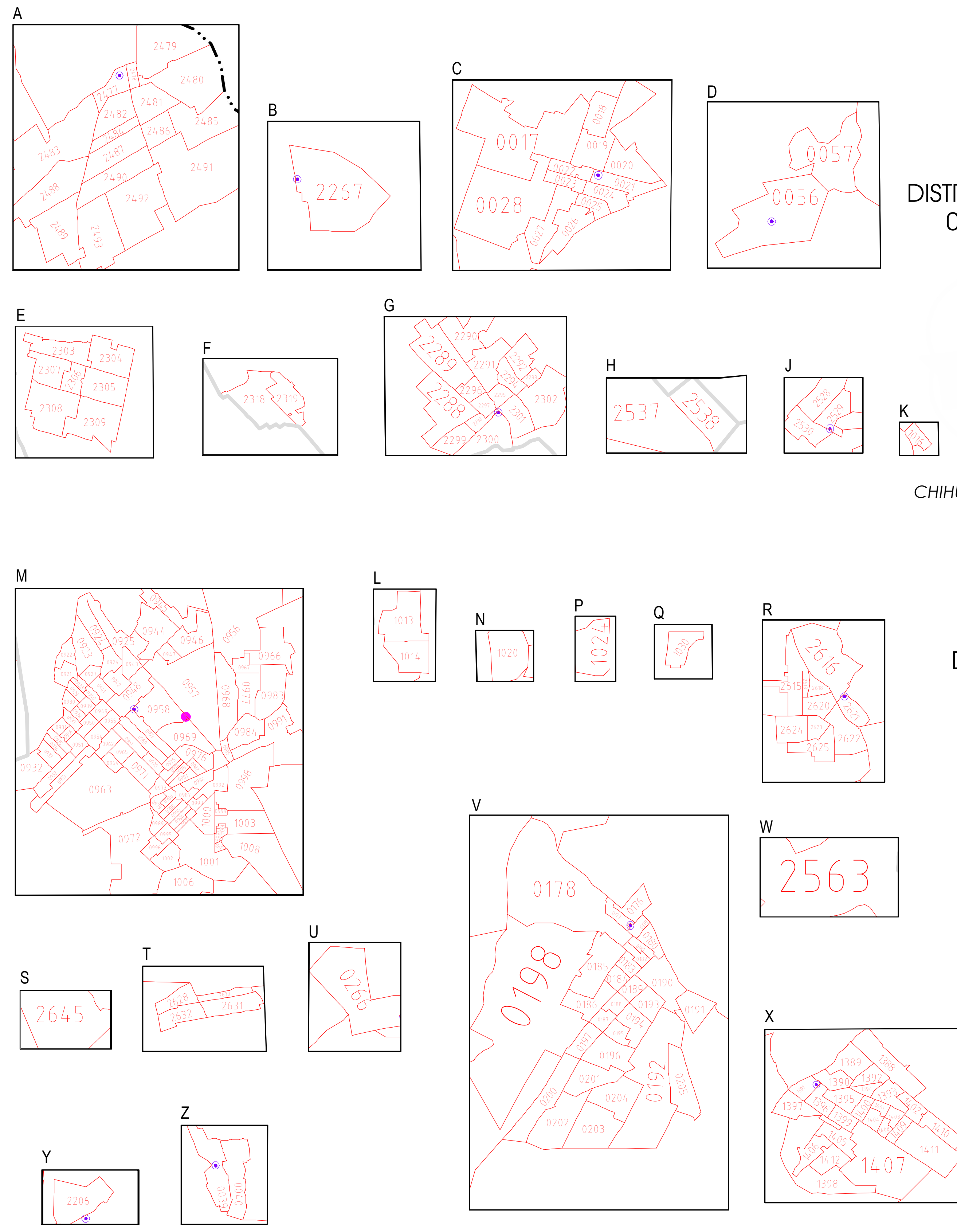


ESCALA 1 : 750,000  
 7.5 0 7.5 15 22.5 30 37.5  
 Kilómetros

**PLANO DISTRITAL SECCIONAL**

**IDENTIFICACIÓN ELECTORAL**  
 ENTIDAD: CHIHUAHUA 08  
 DISTRITO ELECTORAL FEDERAL: 05  
 TOTAL DE SECCIONES: 388  
 TOTAL DE MUNICIPIOS: 18

FECHA DE ACTUALIZACIÓN DE LA BASE DIGITAL: 11 DE JUNIO DE 2014  
 FUENTE: R.F.E.D.C.E.



**COAHUILA**