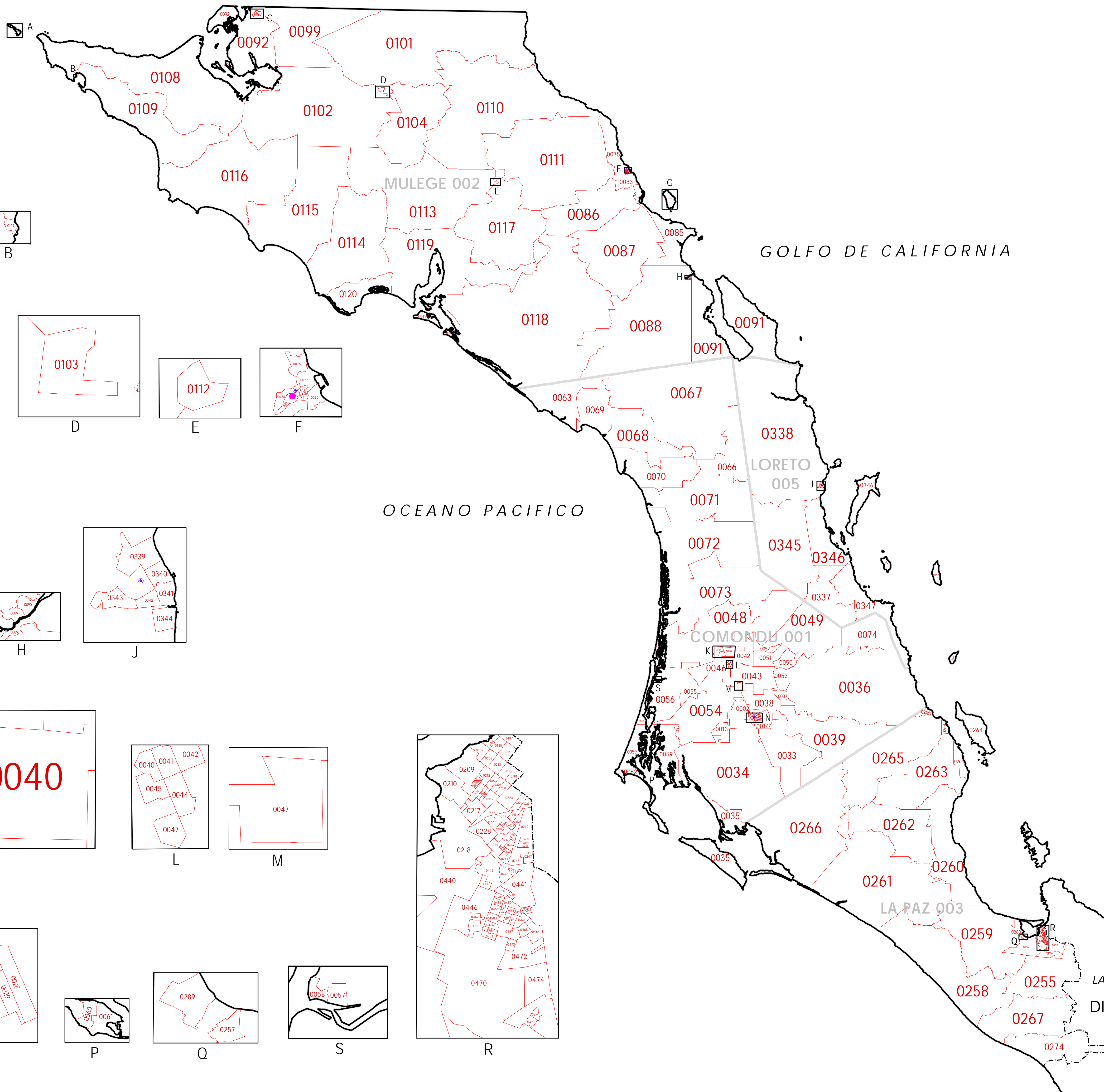


BAJA CALIFORNIA



INSTITUTO NACIONAL ELECTORAL
REGISTRO FEDERAL DE ELECTORES
COORDINACIÓN DE OPERACIÓN EN CAMPO
DIRECCIÓN DE CARTOGRAFÍA ELECTORAL

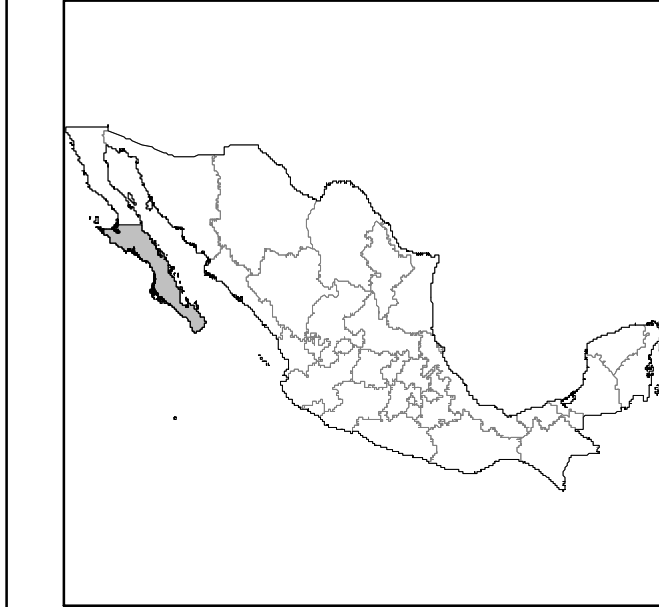
SIMBOLOGÍA

LÍMITES
INTERNACIONAL
ESTATAL
DISTRITAL FEDERAL
DELEGACIONAL Y MUNICIPAL
SECCIONAL

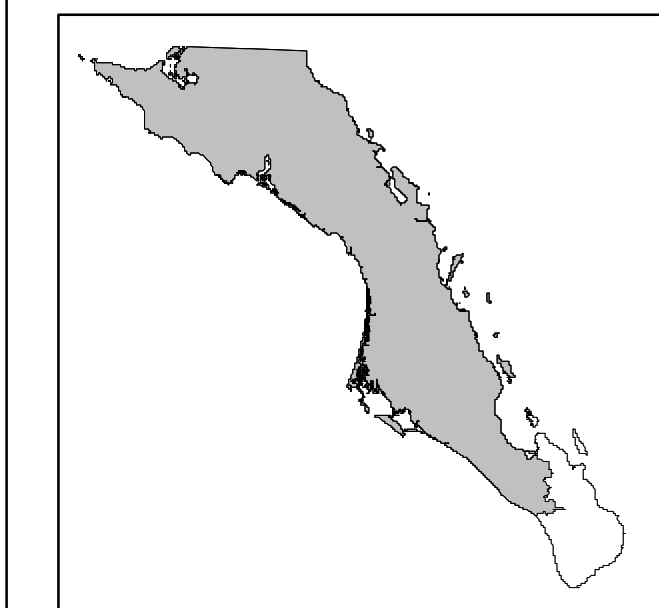
CLAVES GEOELECTORALES
DISTRITO ELECTORAL FEDERAL 00
MUNICIPIO 000
SECCIÓN 0000

CABECERAS
CAPITAL DEL ESTADO
VOCALIA ESTATAL
VOCALIA DISTRITAL
CABECERA DE MUNICIPIO

UBICACIÓN DE LA ENTIDAD EN EL PAÍS



UBICACIÓN DEL DISTRITO EN LA ENTIDAD



ESCALA 1 : 840,000
0 8.4 16.8 25.2 33.6 42
KILOMETROS

PLANO DISTRITAL SECCIONAL

IDENTIFICACIÓN ELECTORAL

ENTIDAD: BAJA CALIFORNIA SUR 03
DISTRITO ELECTORAL FEDERAL: 01
TOTAL DE SECCIONES: 232
TOTAL DE MUNICIPIOS: 4

FECHA DE ACTUALIZACIÓN DE LA BASE DIGITAL: 11 DE JUNIO DE 2014
FUENTE: R.F.E.D.C.E.