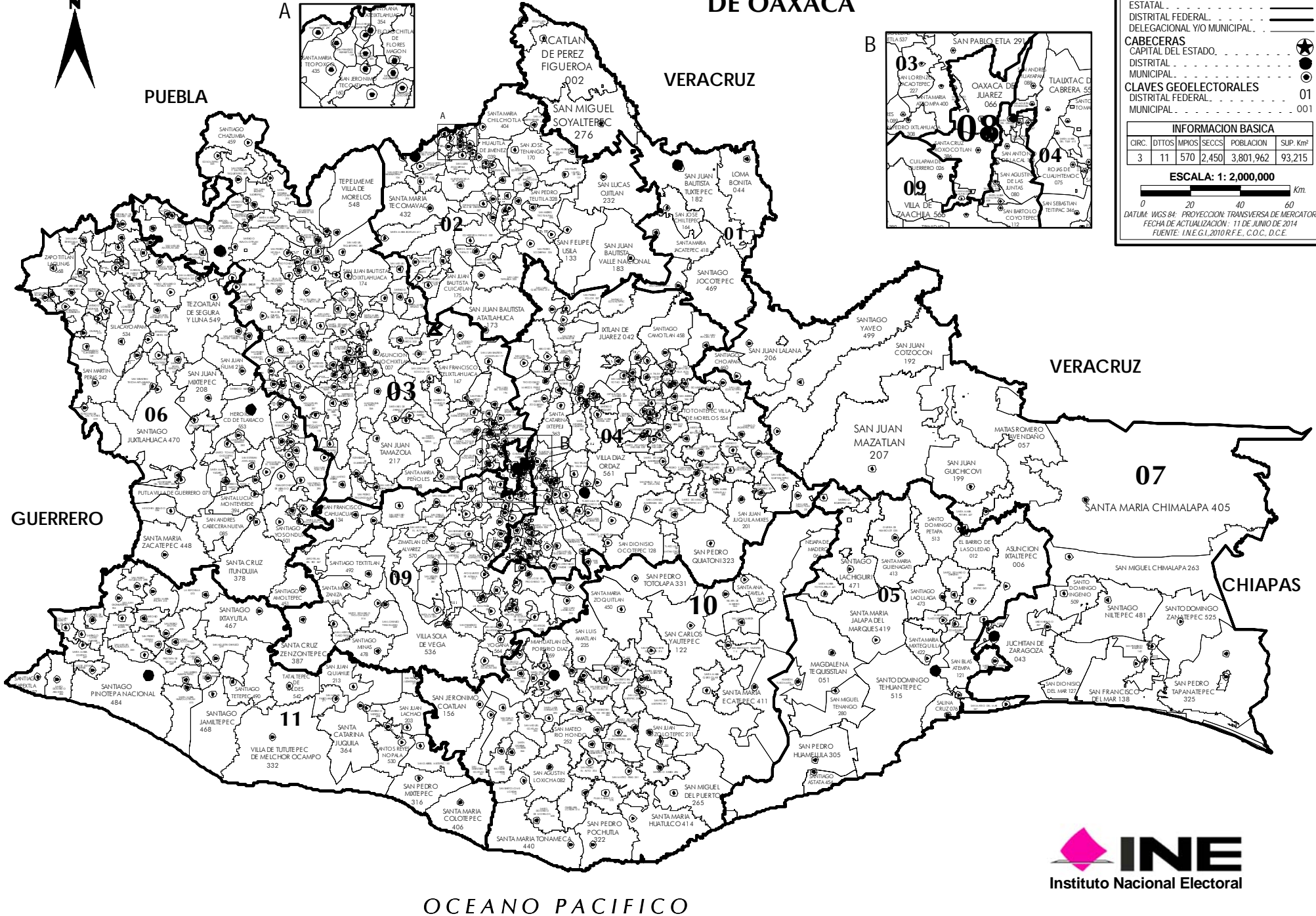
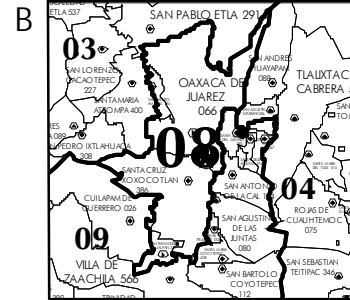
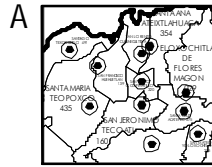


CONDENSADO ESTATAL DE OAXACA



SIMBOLOGÍA

- LIMITES**
 INTERNACIONAL
 ESTATAL
 DISTRITAL FEDERAL
 DELEGACIONAL Y/O MUNICIPAL
- CABECERAS**
 CAPITAL DEL ESTADO. ★
 DISTRITAL. ●
 MUNICIPAL. ○
- CLAVES GEOELECTORALES**
 DISTRITAL FEDERAL. 01
 MUNICIPAL. 001

INFORMACION BASICA

CIRC.	DITOS	MPIOS	SECCS	POBLACION	SUP. Km ²
3	11	570	2,450	3,801,962	93,215

ESCALA: 1: 2,000,000

0 20 40 60 Km.
 DATUM: WGS 84 PROYECCION: TRANSVERSA DE MERCATOR
 FECHA DE ACTUALIZACION: 11 DE JUNIO DE 2014
 FUENTE: I.N.E.G.I. 2010 R.F.E., C.O.C. D.C.E.



OCEANO PACIFICO