

# SIMBOLOGÍA

**LÍMITES**


INTERNACIONAL: - - - - -


ESTATAL: - - - - -


DISTRITAL FEDERAL: - - - - -

DELEGACIONAL Y/O MUNICIPAL: - - - - -

**CABECERAS**

CAPITAL DEL ESTADO: 

DISTRITAL: 

MUNICIPAL: 

**CLAVES GEOELECTORALES**


DISTRITAL FEDERAL: 01

MUNICIPAL: 001

## INFORMACION BASICA

CIRC.	DITOS	MPIOS	SECCS	POBLACION	SUP. Km²
4	27	16	5,539	8,851,080	1,513

ESCALA: 1: 240,000



DATUM: WGS 84 - PROYECCION: TRANSVERSA DE MERCATOR  
 FECHA DE ACTUALIZACION: 11 DE JUNIO DE 2014  
 FUENTE: I.N.E.G.I. 2010, R.F.E., C.O.C., D.C.E.,

# DEL DISTRITO FEDERAL

